INVENTAIRE DU **BÂTI** EN ZONE **AH**

(HAMEAU AGRICOLE)

URBIS

Avril 2017

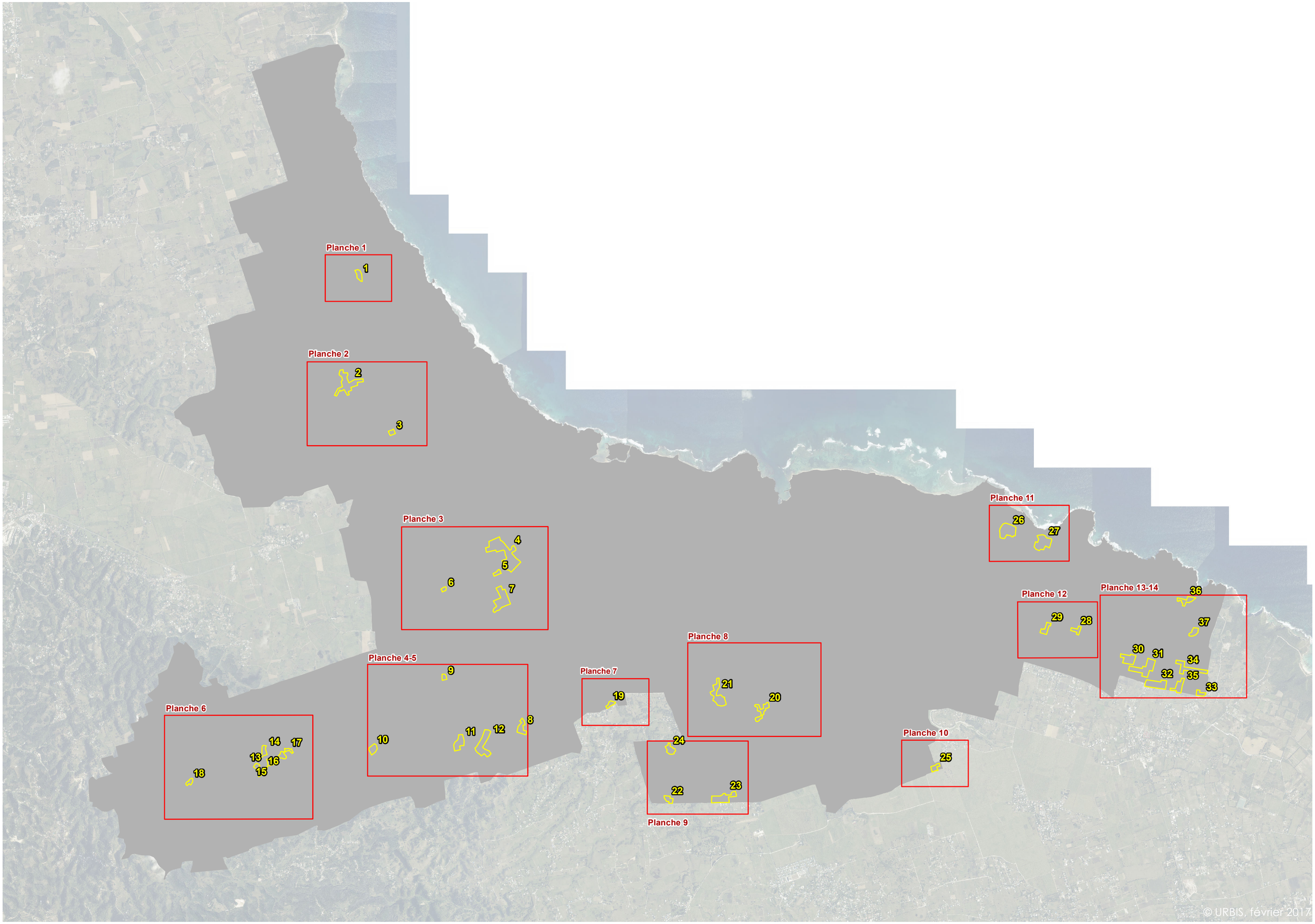
Planche 1
1
Planche 2
2
3
Planche 3
4
5
6
7
Planche 4-5
9
10
11
12
8
Planche 6
14
17
13
16
15
18
Planche 7
19
Planche 8
21
20
Planche 9
24
22
23
Planche 10
25
Planche 11
26
27
Planche 12
29
28
Planche 13-14
36
37
30
31
34
32
35
33
© URBIS, février 2017

Planche 1 - Numero 1



© URBIS, février 2017

PLANCHE N°1

Zone Ah n°1


037.JPG


038.JPG


039.JPG


040.JPG


041.JPG


042.JPG


043.JPG


600.JPG

Planche 2 - Numero 2



© URBIS, février 2017

PLANCHE N°2

Zone Ah n°2


007.JPG


008.JPG


009.JPG


010.JPG


010B.JPG


011.JPG


012.JPG


013.JPG


014.JPG


014B.JPG


014C.JPG


014D.JPG


015.JPG


015B.JPG


016.JPG


017.JPG


018.JPG


019.JPG


020.JPG


021.JPG


021B.JPG


022.JPG


023.JPG


024.JPG


025.JPG


026.JPG


026B.JPG


027.JPG


028.JPG


029.JPG

PLANCHE N°2

Zone Ah n°2


030.JPG


031.JPG


032.JPG


033.JPG


033B.JPG


033C.JPG


034.JPG


035.JPG


036.JPG

Planche 2 - Numero 3



© URBIS, février 2017

PLANCHE N°2

Zone Ah n°3


001.JPG


002.JPG


003.JPG


004.JPG


005.JPG


006.JPG

Planche 3 - Numero 4



© URBIS, février 2017

PLANCHE N°3

Zone Ah n°4


086.JPG


087.JPG


088.JPG


089.JPG


090.JPG


091.JPG


092.JPG


092B.JPG


093.JPG


094.JPG


095.JPG


096.JPG


097.JPG


098.JPG


099.JPG


100.JPG


101.JPG


102.JPG


103.JPG


104.JPG


105.JPG


106.JPG


107.JPG


108.JPG


109.JPG


110.JPG


111.JPG


112.JPG


113.JPG


114.JPG

PLANCHE N°3

Zone Ah n°4


115.JPG


116.JPG


117.JPG


118.JPG


119.JPG


120.JPG


120B.JPG


121.JPG


122.JPG


123.JPG


124.JPG


125.JPG


126.JPG


127.JPG


128.JPG


129.JPG


130.JPG


131.JPG


132.JPG


133.JPG


134.JPG


135.JPG


136.JPG


136b.JPG


137.JPG


138.JPG


139.JPG


140.JPG


141.JPG


142.JPG

PLANCHE N°3

Zone Ah n°4


143.JPG


149.JPG


150.JPG


151.JPG


152.JPG


153.JPG


154.JPG


155.JPG

Planche 3 - Numero 5



© URBIS, février 2017

PLANCHE N°3

Zone Ah n°5


144.JPG


145.JPG


146.JPG


147.JPG


148.JPG

Planche 3 - Numero 6

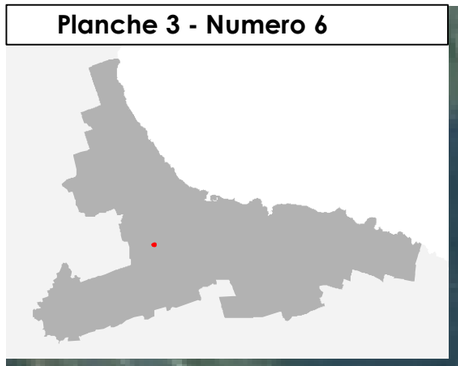

6

048C

048B

048

© URBIS, février 2017

PLANCHE N°3

Zone Ah n°6


048.JPG


048B.JPG


048C.JPG



© URBIS, février 2017

PLANCHE N°3

Zone Ah n°7


049.JPG


050.JPG


051.JPG


052.JPG


053.JPG


054.JPG


055.JPG


055B.JPG


056.JPG


057.JPG


057B.JPG


058.JPG


059.JPG


060.JPG


061.JPG


061B.JPG


061C.JPG


061D.JPG


062.JPG


063.JPG


064.JPG


065.JPG


066.JPG


067.JPG


068.JPG


068B.JPG


069.JPG


070.JPG


071.JPG


072.JPG

PLANCHE N°3

Zone Ah n°7


073.JPG


074.JPG


075.JPG


076.JPG


077.JPG


077B.JPG


078.JPG

Planche 4-5 - Numero 8

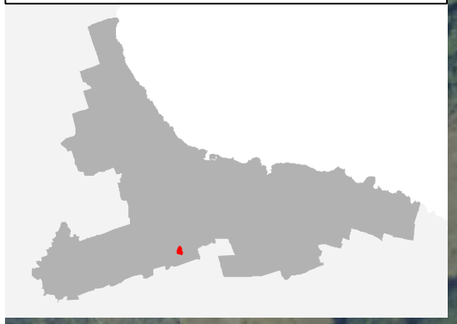

8

223

225

224

226

227

228

231

229

230

232

232B

233

© URBIS, février 2017

PLANCHE N°4-5

Zone Ah n°8


223.JPG


224.JPG


225.JPG


226.JPG


227.JPG


228.JPG


229.JPG


230.JPG


231.JPG


232.JPG


232B.JPG


233.JPG

Planche 4-5 - Numero 9

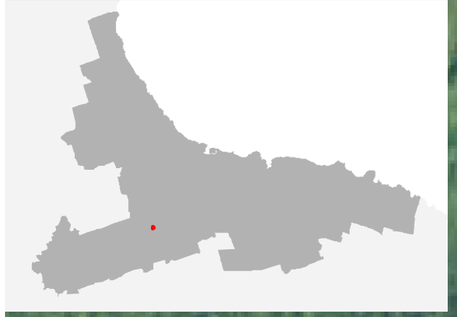

© URBIS, février 2017

PLANCHE N°4-5

Zone Ah n°9


044.JPG


045.JPG


046.JPG


047.JPG


601.JPG

Planche 4-5 - Numero 10

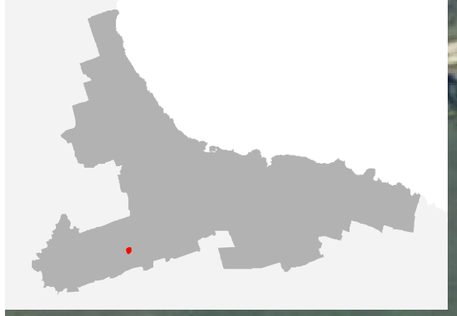

10

085

079

084

080

081B

083

081

082

© URBIS, février 2017

PLANCHE N°4-5

Zone Ah n°10


079.JPG


080.JPG


081.JPG


081B.JPG


082.JPG


083.JPG


084.JPG


085.JPG

Planche 4-5 - Numero 11



© URBIS, février 2017

PLANCHE N°4-5

Zone Ah n°11


270.JPG


271.JPG


272.JPG


273.JPG


274.JPG


275.JPG


276.JPG


277.JPG


278.JPG


279.JPG


280.JPG


281.JPG


282.JPG


283.JPG


284.JPG


285.JPG

Planche 4-5 - Numero 12



12

© URBIS, février 2017

PLANCHE N°4-5

Zone Ah n°12


234.JPG


235.JPG


236.JPG


237.JPG


238.JPG


239.JPG


240.JPG


241.JPG


242.JPG


243.JPG


244.JPG


245.JPG


246.JPG


247.JPG


248.JPG


249.JPG


250.JPG


251.JPG


252.JPG


252B.JPG


253.JPG


254.JPG


255.JPG


256.JPG


257.JPG


258.jpg


259.JPG


260.JPG


261.JPG


261B.JPG

PLANCHE N°4-5

Zone Ah n°12


262.JPG


263.JPG


264.JPG


265.JPG


266.JPG


267.JPG


268.JPG


269.JPG

Planche 6 - Numero 13

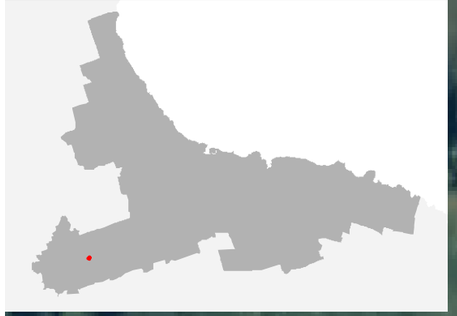

13

161

162

163

164

© URBIS, février 2017

PLANCHE N°6

Zone Ah n°13


161.JPG


162.JPG


163.JPG


164.JPG

Planche 6 - Numero 14

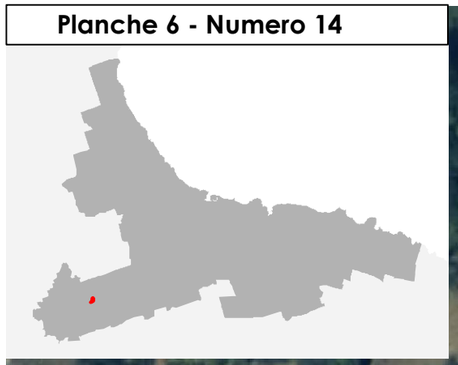

© URBIS, février 2017

PLANCHE N°6

Zone Ah n°14


182.JPG


183.JPG


184.JPG


185.JPG


186.JPG


187.JPG


188.JPG


189.JPG


190.JPG


191.JPG


192.JPG


193.JPG


194.JPG

Planche 6 - Numero 15

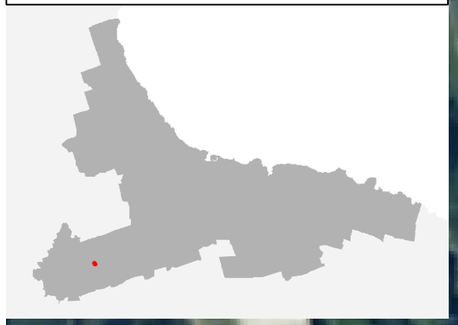

© URBIS, février 2017

PLANCHE N°6

Zone Ah n°15


174.JPG


175.JPG


175B.JPG


176.JPG


177.JPG


178.JPG


179.JPG


180.JPG


181.JPG

Planche 6 - Numero 16

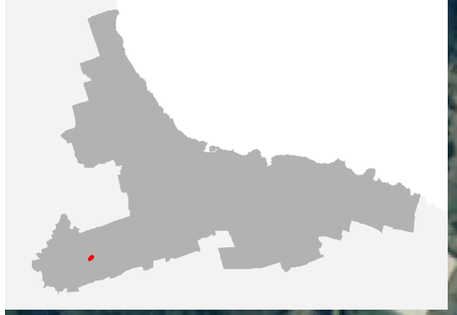

16

173

172

171B

171

167B

167

169

170

166B

168

166

165

© URBIS, février 2017

PLANCHE N°6

Zone Ah n°16


165.JPG


166.JPG


166B.JPG


167.JPG


167B.JPG


168.JPG


169.JPG


170.JPG


171.JPG


171b.JPG


172.JPG


173.JPG

Planche 6 - Numero 17

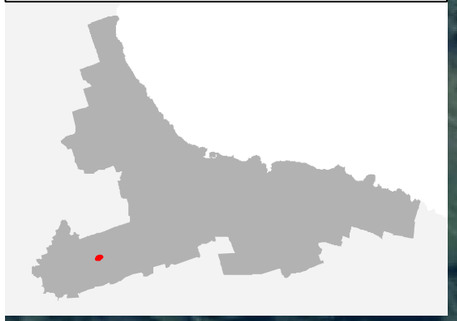

17

209
203B
203
206
205
204
207
208
201
200
198
199
196
197
202
195

© URBIS, février 2017

PLANCHE N°6

Zone Ah n°17


195.JPG


196.JPG


197.JPG


198.JPG


199.JPG


200.JPG


201.JPG


202.JPG


203.JPG


203B.JPG


204.JPG


205.JPG


206.JPG


207.JPG


208.JPG


209.JPG

Planche 6 - Numero 18



18

160

157

159

158

156

© URBIS, février 2017

PLANCHE N°6

Zone Ah n°18


156.JPG


157.JPG


158.JPG


159.JPG


160.JPG

Planche 7 - Numero 19

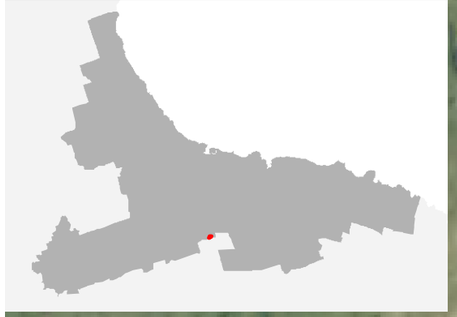

19

222
221
219
220
217
218
215
216B
216
214
213
212
211
210

© URBIS, février 2017

PLANCHE N°7

Zone Ah n°19


210.JPG


211.JPG


212.JPG


213.JPG


214.JPG


215.JPG


216.JPG


216B.JPG


217.JPG


218.JPG


219.JPG


220.JPG


221.JPG


222.JPG

Planche 8 - Numero 20



© URBIS, février 2017

PLANCHE N°8

Zone Ah n°20


323.JPG


324.JPG


325.JPG


326.JPG


327.JPG


328.JPG


329.JPG


330.JPG


331.JPG


332.JPG


333.JPG


334.JPG


335.JPG


336.JPG


337.JPG


338.JPG

Planche 8 - Numero 21



21
339B
339
340
347
344
346
343
345
342
341
349
348
351
352
366
353
364
350
354
362
355
365
363
361
359
356
360
357
358

© URBIS, février 2017

PLANCHE N°8

Zone Ah n°21


339.JPG


339B.JPG


340.JPG


341.JPG


342.JPG


343.JPG


344.JPG


345.JPG


346.JPG


347.JPG


348.JPG


349.JPG


350.JPG


351.JPG


352.JPG


353.JPG


354.JPG


355.JPG


356.JPG


357.JPG


358.JPG


359.JPG


360.JPG


361.JPG


362.JPG


363.JPG


364.JPG


365.JPG


366.JPG

Planche 9 - Numero 22



© URBIS, février 2017

PLANCHE N°9

Zone Ah n°22


316.JPG


317.JPG


318.JPG


319.JPG


320.JPG


321.JPG


321B.JPG


321C.JPG


321D.JPG


322.JPG

Planche 9 - Numero 23

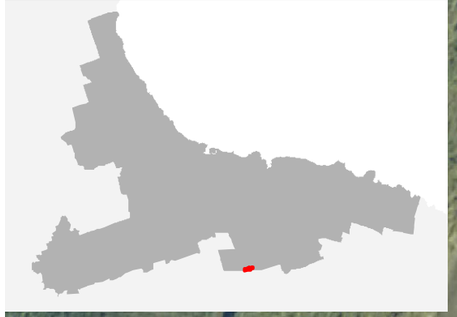

© URBIS, février 2017

PLANCHE N°9

Zone Ah n°23


297.JPG


298.JPG


298B.JPG


299.JPG


300.JPG


301.JPG


301B.JPG


302.JPG


303.JPG


304.JPG


305.JPG


306.JPG


307.JPG


308.JPG


309.JPG


310.JPG


311.JPG


312.JPG


313.JPG


314.JPG


315.JPG

Planche 9 - Numero 24



© URBIS, février 2017

PLANCHE N°9

Zone Ah n°24


286.JPG


287.JPG


288.JPG


289.JPG


290.JPG


291.JPG


292.JPG


293.JPG


294.JPG


295.JPG


296.JPG

Planche 10 - Numero 25



25

372

371

370

370B

373

374

368

369

367

© URBIS, février 2017

PLANCHE N°10

Zone Ah n°25


367.JPG


368.JPG


369.JPG


370.JPG


370B.JPG


371.JPG


372.JPG


373.JPG


374.JPG

Planche 11 - Numero 26



© URBIS, février 2017

PLANCHE N°11

Zone Ah n°26


375.JPG


376.JPG


377.JPG


378.JPG


379.JPG


380.JPG


381.JPG


382.JPG


383.JPG



384.JPG


385.JPG

Planche 11 - Numero 27



PLANCHE N°11

Zone Ah n°27


386.JPG


387.JPG


387B.JPG


388.JPG


389.JPG


390.JPG


391.JPG


392.JPG


393.JPG


394.JPG


395.JPG


396.JPG


397.JPG


398.JPG


399.JPG


400.JPG


401.JPG


402.JPG


403.JPG


404.JPG


405.JPG


406.JPG


407.JPG


408.JPG


409.JPG


410.JPG


410B.JPG


411.JPG


412.JPG


413.JPG

PLANCHE N°11

Zone Ah n°27


414.JPG


415.JPG


416.JPG


417.JPG


418.JPG


419.JPG


420.JPG


421.JPG

Planche 12 - Numero 28

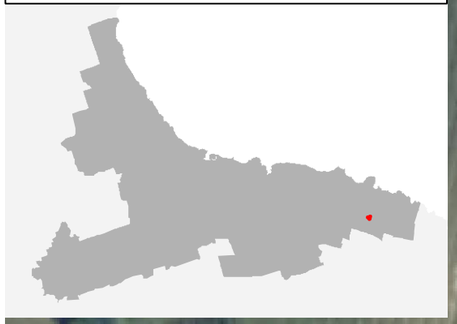

28

524

525

523

521

522

519

520

518

© URBIS, février 2017

PLANCHE N°12

Zone Ah n°28


518.JPG


519.JPG


520.JPG


521.JPG


522.JPG


523.JPG


524.JPG


525.JPG

Planche 12 - Numero 29



29
533
532
531B
530
531
526
527
528
528B
529

© URBIS, février 2017

PLANCHE N°12

Zone Ah n°29


526.JPG


527.JPG


528.JPG


528B.JPG


529.JPG


530.JPG


531.JPG


531B.JPG


532.JPG


533.JPG


Planche 13-14 - Numero 30
30
431
432
433
434
435
435B
436
437
438
439
440
441
442
443
444
© URBIS, février 2017

PLANCHE N°13-14

Zone Ah n°30


431.JPG


432.JPG


433.JPG


434.JPG


435.JPG


435B.JPG


436.JPG


437.JPG


438.JPG


439.JPG


440.JPG


441.JPG


442.JPG


443.JPG


444.JPG

Planche 13-14 - Numero 31



31

446
447
448
445
449
455
450
461
462
459
457
456
453
454
451
452
463
460
458
467
466
465
464
468
469

© URBIS, février 2017

PLANCHE N°13-14

Zone Ah n°31


445.JPG


446.JPG


447.JPG


448.JPG


449.JPG


450.JPG


451.JPG


452.JPG


453.JPG


454.JPG


455.JPG


456.JPG


457.JPG


458.JPG


459.JPG


460.JPG


461.JPG


462.JPG


463.JPG


464.JPG


465.JPG


466.JPG


467.JPG


468.JPG


469.JPG

Planche 13-14 - Numero 32



© URBIS, février 2017

PLANCHE N°13-14

Zone Ah n°32


470.JPG


470B.JPG


471.JPG


472.JPG


473.JPG


474.JPG


475.JPG


476.JPG


477.JPG


478.JPG


479.JPG


480.JPG


481.JPG


482.JPG


483.JPG


484.JPG


485.JPG


486.JPG


602.JPG

Planche 13-14 - Numero 33

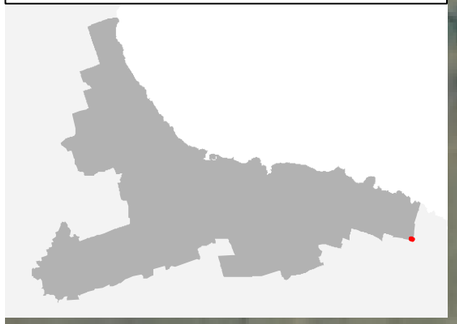

517

516

515

33

512

513

514

511

© URBIS, février 2017

PLANCHE N°13-14

Zone Ah n°33


511.JPG


512.JPG


513.JPG


514.JPG


515.JPG


516.JPG


517.JPG

Planche 13-14 - Numero 34

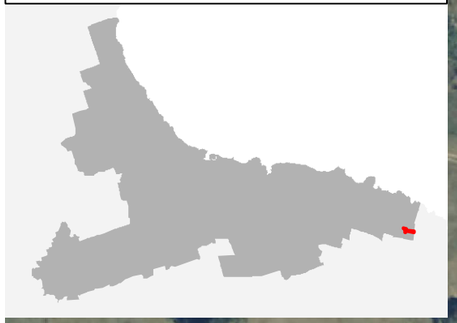

603
507
506
505
504
503
497
496
34
498
500
499
501
502

© URBIS, février 2017

PLANCHE N°13-14

Zone Ah n°34


496.JPG


497.JPG


498.JPG


499.JPG


500.JPG


501.JPG


502.JPG


503.JPG


504.JPG


505.JPG


506.JPG


507.JPG


603.JPG

Planche 13-14 - Numero 35



© URBIS, février 2017

PLANCHE N°13-14

Zone Ah n°35


487.JPG


488.JPG


489.JPG


490.JPG


491.JPG


492.JPG


493.JPG


494.JPG


495.JPG

Planche 13-14 - Numero 36



© URBIS, février 2017

PLANCHE N°13-14

Zone Ah n°36



422.JPG


423.JPG


424.JPG


425.JPG


426.JPG


426B.JPG


427.JPG


428.JPG


429.JPG


430.JPG


430B.JPG

Planche 13-14 - Numero 37



37

509

510

508

© URBIS, février 2017

PLANCHE N°13-14

Zone Ah n°37


508.JPG


509.JPG


510.JPG