







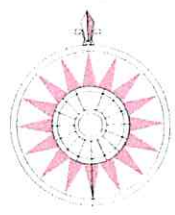
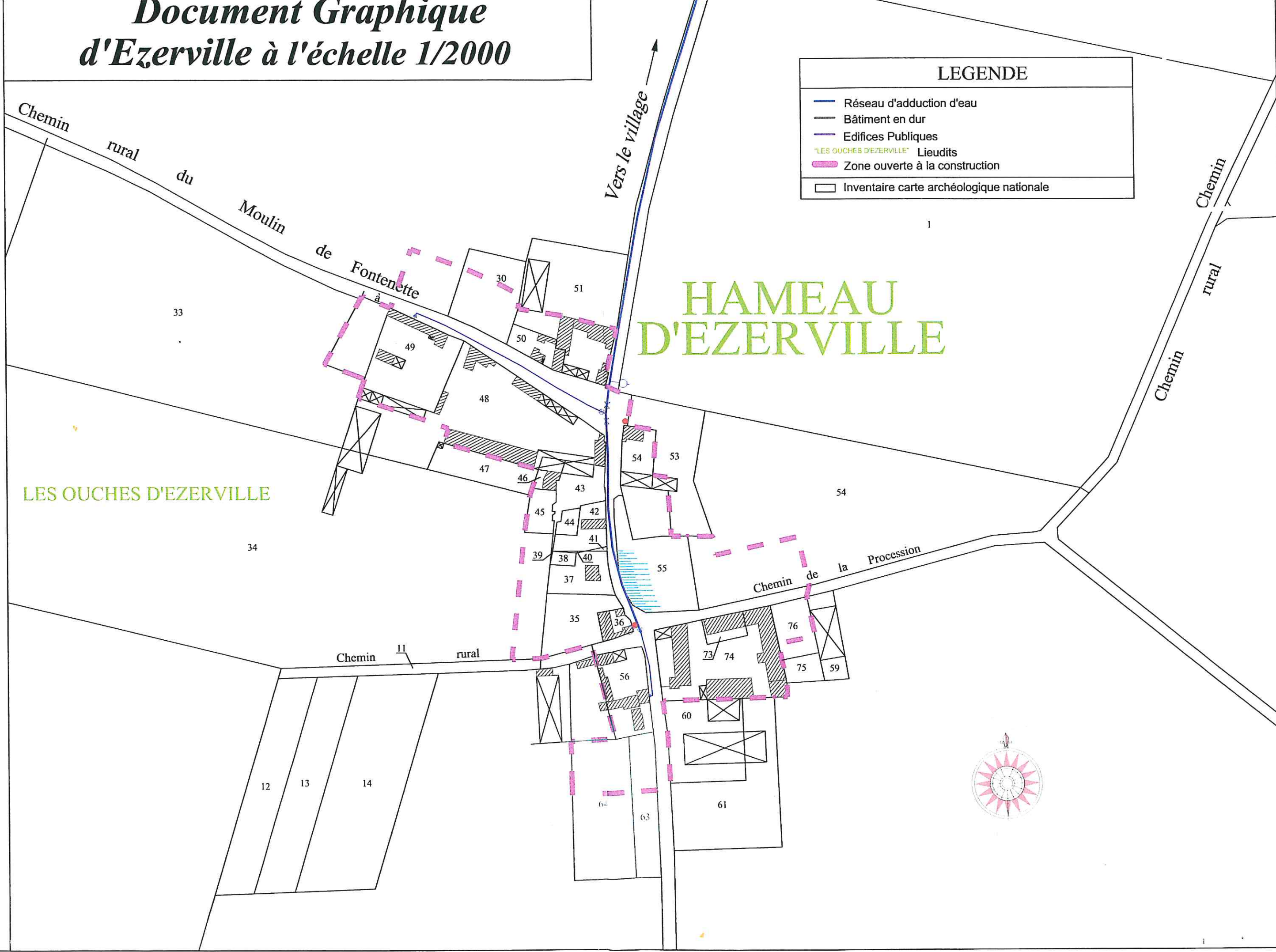
Document Graphique d'Ezerville à l'échelle 1/2000

LE MESPUTIS
DE L'ESSONNE

LEGENDE	
	Réseau d'adduction d'eau
	Bâtiment en dur
	Edifices Publiques
	"LES OUCHES D'EZERVILLE" Lieudits
	Zone ouverte à la construction
	Inventaire carte archéologique nationale

HAMEAU D'EZERVILLE







LES OUCHES D'EZERVILLE

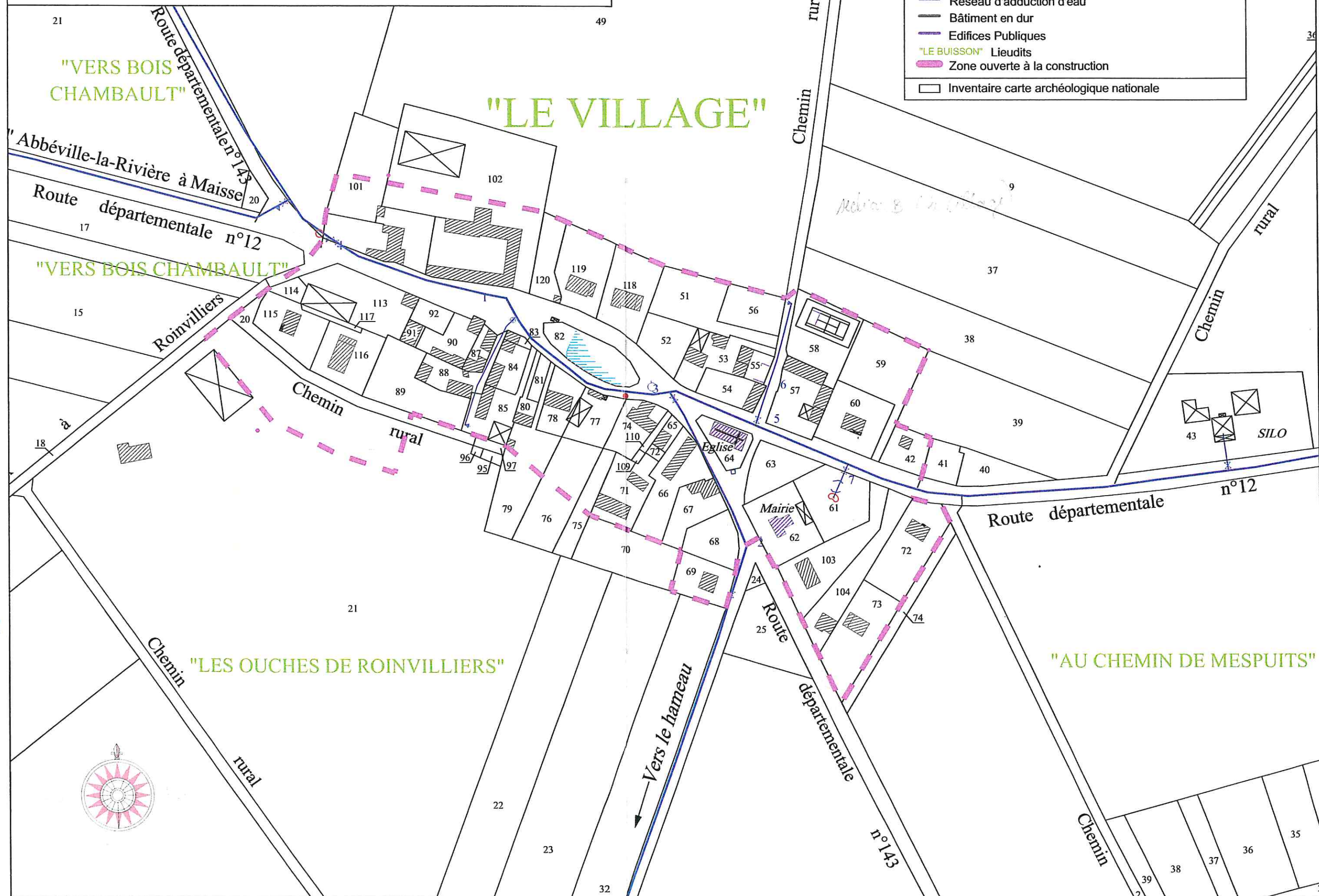


Document Graphique de Roinvilliers à l'échelle 1/2000

"LE BUISSON"

LEGENDE

-  Réseau d'adduction d'eau
-  Bâtiment en dur
-  Edifices Publiques
-  "LE BUISSON" Lieudits
-  Zone ouverte à la construction
-  Inventaire carte archéologique nationale



LUNE DE MESPUITS
RELEMENT DE L'ESSONNE