

DEPARTEMENT DE L'ESSONNE

P.L.U

Guillerval


ARRIVÉE

03 AVR. 2018

SOUS-PRÉFECTURE D'ÉTAMPES

6.2 Servitudes d'Utilité Publique

Pièces écrites



Document approuvé
en C.M. le 17 mars 2018

SOMMAIRE

Tableau des Servitudes d'Utilité Publique

- 1** **Servitude I1bis**
Servitude relative à la construction et à l'exploitation de pipe-lines
- 2** **Servitude A4**
Servitude de passage pour permettre la gestion de la ressource en eau
- 3** **Servitude AC1**
Servitude pour la protection des monuments historiques
- 4** **Servitude AC2**
Servitude relative aux sites inscrits et classés
- 5** **Servitude AS1**
Servitude relatives à la protection eaux potables et minérales
- 6** **Servitude EL11**
Servitude relative aux interdictions d'accès grevant les propriétés riveraines des autoroutes, des routes express et des déviations d'agglomération
- 7** **Servitude I4**
Servitude relatives au transport d'énergie électrique
- 8** **Servitude PT1**
Servitude de protection des centres de reception radioelectriques contre les perturbations electromagnetiques

9

Servitude T1

Servitude relatives aux voies ferrées

10

Servitude T4

Servitude aeronautique de balisage

11

Servitude T5

Servitude aeronautique de dégagement

SERVITUDES D'UTILITE PUBLIQUE

1. Servitude I1bis

*Servitude relative à la construction et à l'exploitation
de pipe-lines*

HYDROCARBURES LIQUIDES

I. GENERALITES

Servitudes relatives à la construction et à l'exploitation de pipe-lines par la société d'économie mixte des transports pétroliers par pipe-lines (T.R.A.P.I.L.).

Loi n° 49.1060 du 2 août 1949 modifiée par la loi n° 51.712 du 7 juin 1951.

Decret n° 50.836 du 8 juillet 1950 modifié par le décret n° 63.82 du 4 février 1963.

Ministère de l'industrie — Direction générale de l'énergie et des matières premières — Direction des hydrocarbures.

II. PROCEDURE D'INSTITUTION

A. Procédure

a. Pipe-lines concernés.

— pipe-lines que la société d'économie mixte des transports pétroliers par pipe-lines (T.R.A.P.I.L.) est autorisée à construire entre la Basse-Seine et les dépôts d'hydrocarbures de la région parisienne (Loi n° 49.1060 du 2 août 1949 article 6 1^{er} alinéa) ;

— tous autres pipe-lines présentant un intérêt pour la défense nationale et autorisés par décret en Conseil d'Etat (Loi n° 51.712 du 7 juin 1951, article 1^{er}).

b. Procédure

A défaut d'accord amiable avec les propriétaires, les servitudes dont peut bénéficier au titre des textes mentionnés au § I. ci-dessus, la société des transports pétroliers par pipe-lines, sont instituées lors de la déclaration d'utilité publique des travaux (article 3 modifié de la loi n° 49.1060 du 2 août 1949 modifiée).

La société des transports pétroliers par pipe-lines distingue dans le plan parcellaire des terrains qu'elle établit, en vue de la déclaration d'utilité publique des travaux, les terrains pour lesquels est demandée l'expropriation totale ou partielle et ceux qu'elle désire voir grever de servitudes (article 3 ter de la loi n° 49.1060 du 2 août 1949 modifiée).

Au cours de l'enquête parcellaire, les propriétaires sont informés s'ils acceptent l'établissement des servitudes ou s'ils demandent l'expropriation. Le propriétaire qui garde le silence sur ce point est réputé accepter l'établissement des servitudes (article 3 ter de la loi n° 49.1060 du 2 août 1949 modifiée).

L'arrêté de cessibilité, pris au vu des résultats de l'enquête parcellaire détermine les parcelles frappées de servitudes et celles qui devront être cédées. Parmi les parcelles soumises à servitudes l'arrêté de cessibilité distingue, éventuellement, celles pour qui les servitudes pourront être limitées (articles 3 ter et 4 de la loi n° 49.1060 du 2 août 1949 modifiée).

A défaut d'accord, le juge compétent prononce les expropriations ou décide de l'établissement des servitudes conformément aux dispositions de l'arrêté de cessibilité (article 4 de la loi n° 49.1060 du 2 août 1949 modifiée).

B. Indemnisation

(Loi n° 49.1060 du 2 août 1949 article 7).

L'indemnité due en raison de l'établissement de la servitude correspond à la réduction permanente des droits des propriétaires des terrains grevés (article 5 du décret n° 50.836 du 8 juillet 1950 modifié).

L'indemnité due à raison des dommages causés par les travaux est à la charge du bénéficiaire. Le dommage est déterminé à l'amiable ou fixé par le tribunal administratif en cas de désaccord. En tout état de cause, sa détermination est précédée d'une visite contradictoire des lieux effectuée par l'ingénieur en chef du contrôle technique en présence du propriétaire et des personnes qui exploitent le terrain si tel est le cas (article 5 du décret n° 50.836 du 8 juillet 1950 modifié).

La détermination du montant de l'indemnité se poursuit conformément aux règles relatives à l'expropriation pour cause d'utilité publique.

La demande d'indemnité doit être présentée au plus tard dans les 2 ans à dater du moment où ont cessé les faits constitutifs du dommage.

C. Publicité

Notification aux propriétaires intéressés, de l'arrêté de cessibilité, dans les conditions prévues par l'article L. 13.2 du code de l'expropriation pour cause d'utilité publique.

Publication de l'arrêté de cessibilité par voie d'affiche dans les communes intéressées et insertion dans un ou des journaux publiés dans le département (articles L. 13.2 et R. 11.20 du code de l'expropriation pour cause d'utilité publique).

Publication au bureau des hypothèques de la situation des immeubles, des servitudes conventionnelles ou imposées, et ce à la diligence de la société d'économie mixte des transports pétroliers par pipe-lines.

III. EFFETS DE LA SERVITUDE

A. Prérogatives de la puissance publique

1° Prérogatives exercées directement par la puissance publique

(Article 7 de la loi n° 49.1060 du 2 août 1949 et article 1 du décret n° 50.836 du 8 juillet 1950).

Possibilité pour le bénéficiaire d'enfouir dans une bande de terrain de 5 mètres de largeur comprise dans une bande de 15 mètres, une ou plusieurs canalisations avec leurs accessoires techniques et les conducteurs électriques nécessaires, à 0,60 mètre au moins de profondeur.

Possibilité pour le bénéficiaire de construire en limite de parcelles cadastrales, les bornes de délimitation et les ouvrages de moins de 1 mètre carré de surface nécessaires au fonctionnement de la conduite.

Possibilité pour le bénéficiaire d'essarter et d'élaguer tous les arbres et arbustes dans la bande des 15 mètres.

Possibilité pour le bénéficiaire et les agents de contrôle d'accéder en tout temps dans la bande des 15 mètres comprenant la bande des 5 mètres, pour la surveillance et en particulier pour effectuer les travaux d'entretien et de réparation de la conduite.

L'exécution de travaux sur les terrains grévés de la servitude doit être précédée 5 jours avant d'une visite des lieux effectuée par l'Ingénieur en Chef compétent (ou son délégué) en présence de l'exploitant du terrain (ou de son représentant).

Lorsque l'urgence des travaux l'exige, l'Ingénieur en Chef du contrôle technique peut autoriser l'occupation immédiate et d'office des terrains après établissement d'un état des lieux.

Notification en est faite aux propriétaires et information en est donnée au maire de la commune intéressée.

2° Obligations de faire imposées au propriétaire

Néant.

B. Limitation au droit d'utiliser le sol

1° Obligations passives

(Loi n° 49.1060 du 2 août 1949 article 7 et article 2 du décret n° 50.836 du 8 juillet 1950).

Obligation pour les propriétaires de réserver le libre passage des agents chargés de la surveillance et de l'entretien de la conduite, ainsi que des agents de contrôle.

Obligation pour les propriétaires de s'abstenir de nuire au bon fonctionnement, à l'entretien, à la conservation de l'ouvrage et notamment d'effectuer toute plantation d'arbres ou arbustes.

Interdiction pour les propriétaires, d'effectuer dans la bande des 5 mètres, des constructions durables et des façons culturales à plus de 0,60 mètre de profondeur.

2° Droits résiduels du propriétaire

Possibilité pour le propriétaire de procéder, dans la bande des 5 mètres, à des constructions durables ou à des façons culturales à moins de 0,60 mètre de profondeur.

Possibilité pour le propriétaire de demander, dans le délai de un an, à dater du jugement d'institution des servitudes, l'expropriation des terrains intéressés (loi n° 49.1060 du août 1949 article 7 et décret n° 50.836 du 8 juillet 1950 modifié article 3).

Possibilité pour le propriétaire, si l'institution des servitudes vient à rendre impossible l'utilisation normale du terrain, de demander (sans délai) l'expropriation des terrains intéressés (article 7 de la loi n° 49.1060 du 2 août 1949 et article 3 du décret n° 50.836 du 8 juillet 1950 modifié).

**Fiche d'information relative aux risques présentés
par les canalisations de transport de matières dangereuses
intéressant la commune de GUILLEVAL**

1- Les différentes canalisations de transport intéressant la commune de GUILLEVAL

La commune de GUILLEVAL est concernée par une canalisation sous pression de transport de matières dangereuses, réglementée par l'arrêté du 4 août 2006 (NOR: INDI0608092A) du ministre d'Etat, ministre de l'intérieur et de l'aménagement du territoire, du ministre des transports, de l'équipement, du tourisme et de la mer et du ministre délégué à l'industrie. Il s'agit de canalisations de transport d'hydrocarbures exploitées par la société SFDM.

Le tracé est donné sur la carte ci-après. Pour toute information complémentaire et notamment obtenir une carte des tracés avec une échelle plus fine, il conviendra de se rapprocher directement de l'exploitant dont les coordonnées sont indiquées ci-dessous :

SFDM
47 avenue Franklin Roosevelt
77210 AVON
(TEL. : 01-60-72-49-00)

Les renseignements mentionnés sur cette carte ne sauraient engager les organismes ayant contribué à son élaboration. Il s'agit d'un document informatif. La position mentionnée ne permet pas la localisation précise sur le terrain de certaines catégories de canalisations. Pour tous travaux à proximité des canalisations de transport, il est nécessaire d'effectuer auprès de l'exploitant concerné une demande de renseignement ou une déclaration d'intention de commencement de travaux conformément au décret n° 91-1147 du 14 octobre 1991 et à son arrêté d'application du 16 novembre 1994 ou de tout autre texte pouvant s'y substituer. De manière générale, les personnes souhaitant des informations plus précises sur les réseaux de canalisations sous pression sont invitées à se rapprocher de leurs exploitants respectifs.

2- Maîtrise de l'urbanisation

Les contraintes en matière d'urbanisme concernent les projets nouveaux relatifs aux établissements recevant du public (ERP) les plus sensibles et aux immeubles de grande hauteur (IGH). Ces contraintes s'apprécient au regard des informations figurant dans le tableau ci-après et qui sont issues des éléments d'information transmis le 5 mai 2009 pour les hydrocarbures par la société SFDM :

Canalisations de transport d'hydrocarbures exploitées par la société SFDM

Caractéristiques des canalisations	Zones justifiant des restrictions en matière de développement de l'urbanisation		Zone justifiant vigilance et information
	Zone permanente d'interdiction de toutes nouvelles constructions ou extensions d'IGH et d'ERP susceptibles de recevoir plus de 100 personnes	Zone intermédiaire où des restrictions de construction ou d'extension d'IGH et d'ERP susceptibles de recevoir plus de 100 personnes existent	Zone d'information du transporteur de tout projet d'urbanisme
/	10 m	75 m	200 m

Ces distances s'entendent de part et d'autre de l'axe de la canalisation considérée.

Zones justifiant des restrictions en matière de développement de l'urbanisation

La première distance délimite la zone dans laquelle toutes constructions ou extensions d'IGH et ERP susceptibles de recevoir plus de 100 personnes sont interdites sans qu'il ne soit possible de revenir dessus.

La zone intermédiaire nécessite que l'aménageur de chaque projet engage une étude pour s'assurer que les conditions de sécurité sont satisfaisantes au regard des risques présentés. Cette étude repose sur les caractéristiques de l'ouvrage de transport, de son environnement mais aussi du projet envisagé et du respect de certaines contraintes en matière de sécurité (modalité d'évacuation des personnes...). En outre, la mise en œuvre de mesure compensatoire de type physique sur l'ouvrage de transport (protection mécanique par dalle béton...) destinée à réduire l'emprise de cette zone en limitant la principale source de risque d'accident (travaux tiers) est à privilégier. Cependant, malgré la mise en place de mesures compensatoires et dans certaines conditions, l'interdiction de construction ou d'extension d'IGH et d'ERP susceptibles de recevoir plus de 100 personnes peut intervenir. La DRIRE devra être consultée a minima lors de la procédure de demande de permis de construire.

Zone justifiant vigilance et information

La distance la plus grande définit la zone dans laquelle une information du transporteur doit être réalisée pour tout projet d'urbanisme. Cette démarche doit permettre au transporteur de suivre l'évolution de l'environnement à proximité de ses ouvrages afin de renforcer le cas échéant leur niveau de sécurité.

En outre, cette zone doit servir de référence pour l'élaboration du plan communal de sauvegarde (PCS) et, le cas échéant, du document d'information communal sur les risques majeurs (DICRIM).

D'une manière générale et afin d'anticiper toutes difficultés, il convient d'avertir le plus en amont possible le transporteur de tout projet situé dans les zones figurant dans le tableau ci-dessus.

OLEODUC DE L'ETAT

concédé à & exploité par S.F.D.M.

(Hydrocarbures Liquides)

FICHE SERVITUDE I.1.bis

Servitudes d'Utilité Publique

Plan Local d'Urbanisme de la commune de :

G U I L L E R V A L

Texte définissant les servitudes : Pipelines de Défense - Décret N° 50-836 du 8 Juillet 1950 (J.O. du 01/07/1950)
modifié par décret N° 6382 du 4 Février 1963 (J.O. du 05/02/1963)

Texte créant les servitudes de :

Nom de l'Ouvrage : **DONGES - MELUN** Tronçon de l'Oléoduc : **DONGES - MELUN - METZ**
Décret du 24 mai 1954

Les servitudes ont été établies soit par convention passée à l'amiable, soit par ordonnances d'expropriation.
Dans les deux cas les actes correspondants ont fait l'objet d'une publication à la conservation des hypothèques.

Consistance des servitudes :

- 1/ Dans une bande de 5 mètres de largeur (zone forte de protection) où est enfouie la conduite, il est interdit :
 - d'édifier une construction en dur même si ses fondations ont une profondeur inférieure à 0,60 mètre,
 - d'effectuer des travaux de toute nature y compris les façons culturales à plus de 0,60 mètre.
- 2/ L'exploitant de la canalisation a le droit, à l'intérieur d'une bande de servitude de 15 mètres de largeur :
 - d'accéder en tout temps, en particulier pour effectuer les travaux d'entretien et de réparation,
 - d'essarter tous arbres ou arbustes,
 - de construire, en limite des parcelles cadastrales, des bornes ou balises indiquant l'emplacement de la conduite.
- 3/ Le propriétaire et ses ayant-droits doivent :
 - ne procéder à aucune plantation d'arbres dans la bande de 15 mètres,
 - s'abstenir de tout acte de nature à nuire à l'ouvrage (1),
 - dénoncer, en cas de vente ou d'échange de parcelles en cause, la servitude dont elles sont grevées.

Service responsable de la Servitude et de la Gestion de l'Oléoduc à consulter :

S.F.D.M.
(Société Française du DONGES METZ)
47 avenue Franklin Roosevelt
77210 - AVON
Téléphone : 01 60 72 49 33

à qui a été confiée l'exploitation du D.M.M. pour une durée de 25 années par décret en date du 24 février 1995,
paru au Journal Officiel le 26 février 1995.

En application du décret 2011.1241 du 05 octobre 2011 et de son arrêté d'application du 05 février 2012
tous travaux exécutés dans les bandes d'implantation des réseaux, doivent faire l'objet d'une Déclaration de
Travaux (D.T.) au minimum 15 jours ouvrables avant les travaux par le par le Maître d'Œuvre ou d'Ouvrage, et
d'une D.I.C.T. (Déclaration d'Intention de Commencement de Travaux) par l'Entreprise chargée de ceux-ci,
9 jours ouvrables à l'avance, au moyen du formulaire CERFA 14434.01 réservé à cet effet, à la Sté S.F.D.M.
47 avenue F. Roosevelt - 77210 AVON - Téléphone : 01 60 72 49 33.

- (1) Les abris de jardins, de chasse et de pêche, établis dans une bande de 5 mètres centrée sur la canalisation
empêchent la surveillance continue de celle-ci.
En conséquence ils sont assimilés à des constructions, et leur établissement est soumis à accord préalable.

CETTE FICHE EST A REPREDRE DANS LE DOSSIER DU P.L.U. OU DU SCHEMA DIRECTEUR

SERVITUDES D'UTILITE PUBLIQUE

2. Servitude A4

*Servitude de passage pour permettre la gestion
de la ressource en eau*

POLICE DES EAUX

(Cours d'eau non domaniaux)

I - GÉNÉRALITÉS

Servitudes applicables ou pouvant être rendues applicables aux terrains riverains des cours d'eau non domaniaux ou compris dans l'emprise du lit de ces cours d'eau.

Servitudes de passage et de flottage à bûches perdues.

Servitudes de curage, d'élargissement et de redressement des cours d'eau (applicables également aux cours d'eau mixtes - alinéa 2 de l'article 37 de la loi du 16 décembre 1964 visée ci-après).

Servitudes concernant les constructions, clôtures et plantations.

Loi du 8 avril 1898 sur le régime des eaux (art. 30 à 32 inclus), titre III (des rivières flottables à bûches perdues).

Code rural, livre I^{er}, titre III, chapitre I^{er} et III, notamment les articles 100 et 101.

Loi n° 64-1245 du 16 décembre 1964 sur le régime et la répartition des eaux et la lutte contre leur pollution.

Décret n° 59-96 du 7 janvier 1959 complété par le décret n° 60-419 du 25 avril 1960.

Code de l'urbanisme, articles L. 421-1, L. 422-1, L. 422-2, R. 421-38-16 et R. 422-8.

Circulaire S/AR/12 du 12 février 1974 concernant la communication aux D.D.E. des servitudes relevant du ministre de l'agriculture.

Circulaire du 27 janvier 1976 relative aux cours d'eau mixtes (J.O. du 26 février 1976).
Circulaire n° 78-95 du ministère des transports du 6 juillet 1978 relative aux servitudes d'utilité publique affectant l'utilisation du sol et concernant les cours d'eau (report dans les P.O.S.).

Ministère de l'agriculture - direction de l'aménagement - service de l'hydraulique.

II - PROCÉDURE D'INSTITUTION

A - PROCÉDURE

Application des servitudes prévues par le code rural et les textes particuliers, aux riverains des cours d'eau non domaniaux dont la définition a été donnée par la loi n° 64-1245 du 16 décembre 1964.

Application aux riverains des cours d'eau mixtes, des dispositions relatives au curage, à l'élargissement et au redressement des cours d'eau (art. 37, alinéa 2, de la loi du 16 décembre 1964 ; circulaire du 27 janvier 1976 relative aux cours d'eau mixtes).

Procédure particulière en ce qui concerne la servitude de passage des engins mécaniques ; arrêté préfectoral déterminant après enquête la liste des cours d'eau ou sections de cours d'eau dont les riverains sont tenus de supporter la dite servitude (art. 3 et 9 du décret du 25 avril 1960).

B. - INDEMNISATION

Indemnité prévue pour la servitude de flottage à bûches perdues si celle-ci a été établie par décret, déterminée à l'amiable et par le tribunal d'instance en cas de contestation (art. 32 de la loi du 8 avril 1898).

Indemnité prévue en cas d'élargissement ou de modification du lit du cours d'eau, déterminée à l'amiable ou par le tribunal d'instance en cas de contestation (art. 101 du code rural).

Indemnité prévue pour la servitude de passage des engins mécaniques, déterminée à l'amiable ou par le tribunal d'instance en cas de contestation, si pour ce faire il y a obligation de supprimer des clôtures, arbres et arbustes existant avant l'établissement de la servitude (art. 1^{er} et 3 du décret du 7 janvier 1959).

C. - PUBLICITÉ

Publicité inhérente à l'enquête préalable à l'institution de la servitude de passage d'engins mécaniques.

Publicité par voie d'affichage en mairie.

Insertion dans un journal publié dans le département, de l'arrêté préfectoral prescrivant l'enquête.

III. - EFFETS DE LA SERVITUDE

A. - PRÉROGATIVES DE LA PUISSANCE PUBLIQUE

1^o Prérogatives exercées directement par la puissance publique

Possibilité pour l'administration de procéder à la suppression des nouvelles constructions, clôtures ou plantations édifiées contrairement aux règles instituées dans la zone de servitude de passage des engins de curage.

2^o Obligations de faire imposées au propriétaire

Obligation pour les propriétaires de terrains situés dans la zone de passage des engins de curage, de procéder sur mise en demeure du préfet à la suppression des clôtures, arbres et arbustes existant antérieurement à l'institution de la servitude. En cas d'inexécution, possibilité pour l'organisme ou la collectivité chargé de l'entretien du cours d'eau, d'y procéder d'office, aux frais des propriétaires (art. 3 du décret du 7 janvier 1959).

Obligation pour lesdits propriétaires, d'adresser une demande d'autorisation à la préfecture, avant d'entreprendre tous travaux de construction nouvelle, toute élévation de clôture, toute plantation. Le silence de l'administration pendant trois mois vaut accord tacite.

L'accord peut comporter des conditions particulières de réalisation (art. 10 du décret du 25 avril 1960).

B. - LIMITATIONS AU DROIT D'UTILISER LE SOL

1^o Obligations passives

Obligation pour les propriétaires riverains des cours d'eau de laisser passer sur leurs terrains, pendant la durée des travaux de curage, d'élargissement, de régularisation ou de redressement desdits cours d'eau, les fonctionnaires et agents chargés de la surveillance ainsi que les entrepreneurs et ouvriers - ce droit doit s'exercer autant que possible en longeant la rive du cours d'eau (art. 121 du code rural). Cette obligation s'applique également aux riverains des cours d'eau mixtes (§ IV-B. 1^{er} de la circulaire du 27 janvier 1976 relative aux cours d'eau mixtes).

Obligation pour lesdits riverains de recevoir sur leurs terrains des dépôts provenant du curage (servitude consacrée par la jurisprudence).

Obligation pour lesdits riverains de réserver le libre passage pour les engins de curage et de faucardement, soit dans le lit des cours d'eau, soit sur leurs berges dans la limite qui peut être reportée à 4 mètres d'un obstacle situé près de la berge et qui s'oppose au passage des engins (décrets des 7 janvier 1959 et 25 avril 1960).

Obligation pour les riverains des cours d'eau où la pratique du transport de bois par flotage à bûches perdues a été maintenue de supporter sur leurs terrains une servitude de marche-pied dont l'assiette varie avec les textes qui l'ont établie (décret et règlements anciens).

2° Droits résiduels du propriétaire

Possibilité pour les propriétaires riverains des cours d'eau non domaniaux dont les terrains sont frappés de la servitude de passage des engins mécaniques, de procéder à des constructions et plantations, sous condition d'en avoir obtenu l'autorisation préfectorale et de respecter les prescriptions de ladite autorisation (art. 10 du décret du 25 avril 1960).

Si les travaux ou constructions envisagés nécessitent l'obtention d'un permis de construire, celui-ci tient lieu de l'autorisation visée ci-dessus. Dans ce cas, le permis de construire est délivré après consultation du service chargé de la police des cours d'eau et avec l'accord du préfet. Cet accord est réputé donné faute de réponse dans un délai d'un mois suivant la transmission de la demande de permis de construire par l'autorité chargée de l'instruction (art. R. 421-38-16 du code de l'urbanisme).

Si les travaux sont exemptés de permis de construire, mais assujettis au régime de déclaration en application de l'article L. 422-2 du code de l'urbanisme, le service instructeur consulte l'autorité mentionnée à l'article R. 421-38-16 dudit code. L'autorité ainsi consultée fait connaître à l'autorité compétente son opposition ou les prescriptions qu'elle demande dans un délai d'un mois à dater de la réception de la demande d'avis par l'autorité consultée. A défaut de réponse dans ce délai, elle est réputée avoir donné un avis favorable (art. R. 422-8 du code de l'urbanisme).

Possibilité pour les propriétaires riverains des cours d'eau non domaniaux de procéder, à condition d'en avoir obtenu l'autorisation préfectorale, à l'édification de barrages ou d'ouvrages destinés à l'établissement d'une prise d'eau, d'un moulin ou d'une usine (art. 97 à 102 et 106 à 107 du code rural et article 644 du code civil et loi du 16 octobre 1919 relative à l'utilisation de l'énergie hydraulique). La demande de permis de construire doit être accompagnée de la justification du dépôt de la demande d'autorisation (art. R. 421-3-3 du code de l'urbanisme).

Ce droit peut être supprimé ou modifié sans indemnité de la part de l'Etat exerçant ses pouvoirs de police dans les conditions prévues par l'article 109 du code rural, aux riverains des cours d'eau mixtes dont le droit à l'usage de l'eau n'a pas été transféré à l'Etat (circulaire du 27 janvier 1976 relative aux cours d'eau mixtes - § IV-B. 2°).

DÉCRET N° 59-96 DU 7 JANVIER 1959
relatif aux servitudes de libre passage
sur les berges des cours d'eau non navigables ni flottables

Le président du conseil des ministres,

Sur le rapport du ministre de l'agriculture, du garde des sceaux, ministre de la justice, et du ministre de l'intérieur,

Vu la Constitution, et notamment son article 37 ;

Vu le code rural, livre 1^{er}, titre III, chapitre III ;

Le Conseil d'Etat (section des travaux publics) entendu,

Décète :

Art. 1^{er}. - Les riverains des cours d'eau non navigables ni flottables, dont la liste sera déterminée, après enquête, par arrêté préfectoral ou des sections de cours d'eau portées sur cette liste, sont tenus de permettre le libre passage, soit dans le lit desdits cours d'eau, soit sur leurs berges, dans la limite d'une largeur de quatre mètres à partir de la rive, des engins mécaniques servant aux opérations de curage et de faucardement. Sauf dans le cas indiqué à l'article 3, l'établissement de cette servitude ne crée pas de droit à indemnité. A l'intérieur des zones soumises à la servitude, toute nouvelle construction, toute élévation de clôture fixe, toute plantation est soumise à autorisation préfectorale. Les constructions, clôtures ou plantations qui seraient édifiées en contravention de cette obligation pourront être supprimées à la diligence de l'administration. Les terrains actuellement bâtis ou clos de murs, les cours et jardins attenants aux habitations sont exempts de la servitude.

Art. 2. - Un décret détermine les formes de l'enquête qui doit précéder l'arrêté préfectoral prévu à l'article 1^{er} ainsi que les cas dans lesquels il pourra être dérogé par ledit arrêté à la largeur maximale, indiquée audit article, de la zone de servitude.

Art. 3. - Les propriétaires de clôtures, arbres et arbustes situés dans les zones grevées de servitude antérieurement à l'ouverture de l'enquête qui précède l'arrêté préfectoral peuvent être mis par le préfet en demeure de supprimer ces clôtures, arbres et arbustes. Cette suppression ouvre droit à indemnité.

En cas d'inexécution, les clôtures, arbres et arbustes peuvent être supprimés, aux frais du propriétaire, par la collectivité ou l'organisme chargé de l'entretien du cours d'eau, à ce habilité par le préfet. Cette exécution d'office ne fait pas disparaître le droit à indemnité.

Au cas où une clôture, dont la suppression n'est pas ordonnée, doit être déplacée pour permettre le passage des engins mécaniques, son déplacement et sa remise en place incombent à la collectivité ou à l'organisme chargé de l'entretien du cours d'eau.

Art. 4. - Les contestations auxquelles pourront donner lieu l'établissement et l'exercice de la servitude ainsi que la fixation des indemnités éventuelles seront portées en premier ressort devant le tribunal d'instance qui, en se prononçant, devra concilier l'intérêt général avec le respect dû à la propriété.

Art. 5. - Le ministre de l'agriculture, le garde des sceaux, ministre de la justice, et le ministre de l'intérieur sont chargés, chacun en ce qui le concerne, de l'exécution du présent décret, qui sera publié au *Journal officiel* de la République française.

Fait à Paris, le 7 janvier 1959.

CHARLES DE GAULLE

Par le président du conseil des ministres :

Le ministre de l'agriculture,
ROGER HOUDÉT

Le garde des sceaux, ministre de la justice,
MICHEL DEBRÉ

Le ministre de l'intérieur :
ÉMILE PELLETIER

DÉCRET N° 60-419 DU 25 AVRIL 1960

fixant les conditions d'application du décret n° 59-96 du 7 janvier 1959 relatif aux servitudes de libre passage sur les berges des cours d'eau non navigables ni flottables

Le Premier ministre,

Sur le rapport du ministre de l'agriculture, du garde des sceaux, ministre de la justice, et du ministre de l'intérieur,

Vu le code rural, livre 1^{er}, titre III, chapitre III ;

Vu le décret n° 59-96 du 7 janvier 1959 relatif aux servitudes de libre passage sur les berges des cours d'eau non navigables ni flottables,

Décète :

Art. 1^{er}. - La largeur maximale de 4 mètres comptés à partir de la rive, telle qu'elle est fixée à l'article 1^{er} du décret susvisé n° 59-96 du 7 janvier 1959, pour l'application de la servitude de passage des engins mécaniques de curage et de faucardement, sur les berges des cours d'eau non navigables et non flottables, peut être étendue toutes les fois qu'un obstacle fixe, situé à proximité de la berge, s'oppose au passage des engins.

La zone d'application de la servitude ne peut, en de tels cas, excéder 4 mètres comptés à partir des limites de l'obstacle.

Art. 2. - Dans chaque département, le projet de liste des cours d'eau ou sections de cours d'eau dont les riverains seront tenus de supporter la servitude prévue à l'article 1^{er} du décret n° 59-96 du 7 janvier 1959 susvisé est préparé par les ingénieurs du service de l'aménagement agricole des eaux, après consultation des ingénieurs du service hydraulique, du génie rural et des eaux et forêts.

Art. 3. - Le préfet prend un arrêté prescrivant l'ouverture d'une enquête sur le projet de liste visée à l'article 2.

Cet arrêté précise :

1° L'objet de l'enquête, la date à laquelle celle-ci sera ouverte et sa durée, qui ne peut être inférieure à quinze jours ni supérieure à trente jours ;

2° Les heures et les lieux où le public pourra prendre connaissance du dossier d'enquête et formuler ses observations sur un registre à feuillets non mobiles ouvert à cet effet.

L'arrêté est publié par voie d'affiches et, éventuellement, par tous autres procédés dans chacune des communes désignées par le préfet. L'accomplissement de cette mesure de publicité est certifié par le maire.

L'arrêté est en outre inséré en caractères apparents dans un des journaux publiés dans le département.

Art. 4. - Le dossier d'enquête comprend :

- une note explicative ;

- le projet de liste des cours d'eau ou sections de cours d'eau dont les riverains seront tenus de supporter la servitude de passage des engins mécaniques servant aux opérations de curage et de faucardement ;

- le projet d'arrêté portant approbation de la liste précitée ;

- une carte du tracé de chacun des cours d'eau et de chacune des sections de cours d'eau portées sur la liste ;

- la liste des endroits où il est prévu, en application des dispositions de l'article 1^{er} du présent décret, que la zone de la servitude sera fixée à une largeur supérieure à 4 mètres comptés à partir de la rive. Pour chacun de ces endroits, la longueur et la largeur de la zone soumise à la servitude doivent être indiquées de façon précise, avec plan sommaire à l'appui. Les motifs de la dérogation à la largeur de 4 mètres doivent être également indiqués.

Art. 5. - L'enquête s'ouvre à la sous-préfecture ou à la préfecture pour l'arrondissement siège du chef-lieu du département. L'arrêté du préfet prescrivant l'enquête peut, en outre, ordonner le dépôt pendant le délai et à partir de la date fixée comme il est dit à l'article 3, dans chacune des mairies des communes qu'il désigne, d'un registre subsidiaire sur feuillets non mobiles coté et paraphé par le maire et d'un dossier sommaire d'enquête.

Art. 6. - Pendant le délai fixé à l'article 3, les observations sur le projet soumis à l'enquête peuvent être consignées par les intéressés sur les registres d'enquête. Elles peuvent également être adressées par écrit au sous-préfet, lequel les annexe au registre déposé à la sous-préfecture.

Art. 7. - A l'expiration du délai d'enquête, les registres d'observations sont clos et signés, selon le lieu du dépôt, par le sous-préfet ou le maire.

Ils sont adressés par chacun des maires au sous-préfet dans un délai de huit jours. Le sous-préfet transmet ensuite au préfet, avec son avis, l'ensemble des registres de réclamations qu'il a centralisés.

Art. 8. - Après avis des ingénieurs de l'aménagement agricole des eaux, le préfet statue par arrêté sur la liste définitive des cours d'eau ou sections de cours d'eau dont les riverains sont tenus de supporter la servitude de passage des engins mécaniques de curage et de faucardement.

Art. 9. - Tout projet de modification ou d'adjonction à la liste des cours d'eau ou sections de cours d'eau fait l'objet d'une procédure identique à celle qui a été indiquée aux articles 2 à 8 du présent décret.

Art. 10. - Tout projet de construction, clôture fixe, plantation, soumis à autorisation en application de l'article 1^{er} du décret susvisé du 7 janvier 1959 doit faire l'objet d'une demande d'autorisation adressée au préfet par lettre recommandée avec demande d'avis de réception.

La demande d'autorisation indique :

- le nom et l'adresse du pétitionnaire ainsi que sa qualité de propriétaire, de locataire ou d'usufruitier ;
- l'emplacement, la nature, la disposition de la construction, de la clôture ou de la plantation envisagée.

Le préfet statue sur la demande dans les trois mois à dater de l'accusé de réception de cette dernière, après avis des ingénieurs du service de l'aménagement agricole des eaux. Il fixe éventuellement dans sa décision les conditions auxquelles doit être subordonnée la réalisation du projet.

En cas de rejet de la demande, le préfet notifie immédiatement sa décision motivée au pétitionnaire.

La décision du préfet est portée à la connaissance du maire de la commune sur le territoire de laquelle est située la propriété intéressée.

Si aucune suite n'a été donnée à la demande dans le délai de trois mois prévu au présent article, celle-ci est considérée comme agréée sans conditions.

Art. 11. - Les dispositions de l'article 10 s'appliquent sans préjudice de l'observation de la législation et de la réglementation en vigueur en ce qui concerne notamment la police des eaux, la protection contre les inondations, la protection de la santé publique, l'urbanisme.

Art. 12. - Le ministre de l'agriculture, le garde des sceaux, ministre de la justice, et le ministre de l'intérieur sont chargés, chacun en ce qui le concerne, de l'exécution du présent décret, qui sera publié au *Journal officiel* de la République française.

Fait à Paris, le 25 avril 1960.

MICHEL DEBRÉ

Par le Premier ministre :

Le ministre de l'agriculture,
HENRI ROCHEREAU

Le garde des sceaux, ministre de la justice,
EDMOND MICHELET

Le ministre de l'intérieur,
PIERRE CHATENET

SERVITUDES D'UTILITE PUBLIQUE

3. Servitude AC1

Servitude pour la protection des monuments historiques

2° Obligations de faire imposées au propriétaire

a) Classement

(Art. 9 de la loi du 31 décembre 1913 et art. 10 du décret du 18 mars 1924)

Obligation pour le propriétaire de demander l'accord du ministre chargé des monuments historiques avant d'entreprendre tout travail de restauration, de réparation ou de modification, de procéder à tout déplacement ou destruction de l'immeuble. La démolition de ces immeubles demeure soumise aux dispositions de la loi du 31 décembre 1913 (art. L. 430-1, dernier alinéa, du code de l'urbanisme).

Les travaux autorisés sont exécutés sous la surveillance du service des monuments historiques. Il est à noter que les travaux exécutés sur les immeubles classés sont exemptés de permis de construire (art. R. 422-2 b du code de l'urbanisme), dès lors qu'ils entrent dans le champ d'application du permis de construire.

Lorsque les travaux nécessitent une autorisation au titre des installations et travaux divers du code de l'urbanisme (art. R. 442-2), le service instructeur doit recueillir l'accord du ministre chargé des monuments historiques, prévu à l'article 9 de la loi du 31 décembre 1913. Cette autorisation qui doit être accordée de manière expresse, n'est soumise à aucun délai d'instruction et peut être délivrée indépendamment de l'autorisation d'installation et travaux divers. Les mêmes règles s'appliquent pour d'autres travaux soumis à autorisation ou déclaration en vertu du code de l'urbanisme (clôtures, terrains de camping et caravanes, etc.).

Obligation pour le propriétaire, après mise en demeure, d'exécuter les travaux d'entretien ou de réparation faute desquels la conservation d'un immeuble classé serait gravement compromise. La mise en demeure doit préciser le délai d'exécution des travaux et la part des dépenses qui sera supportée par l'Etat et qui ne pourra être inférieure à 50 p. 100.

Obligation d'obtenir du ministre chargé des monuments historiques, une autorisation spéciale pour adosser une construction neuve à un immeuble classé (art. 12 de la loi du 31 décembre 1913). Aussi, le permis de construire concernant un immeuble adossé à un immeuble classé ne peut être délivré qu'avec l'accord exprès du ministre chargé des monuments historiques ou de son délégué (art. R. 421-38-3 du code de l'urbanisme) (1).

Ce permis de construire ne peut être obtenu tacitement (art. R. 421-12 et R. 421-19 b du code de l'urbanisme). Un exemplaire de la demande de permis de construire est transmis par le service instructeur, au directeur régional des affaires culturelles (art. R. 421-38-3 du code de l'urbanisme).

Lorsque les travaux concernant un immeuble adossé à un immeuble classé sont exemptés de permis de construire mais soumis au régime de déclaration en application de l'article L. 422-2 du code de l'urbanisme, le service instructeur consulte l'autorité visée à l'article R. 421-38-3 du code de l'urbanisme. L'autorité ainsi concernée fait connaître à l'autorité compétente son opposition ou les prescriptions qu'elle demande dans un délai d'un mois à dater de la réception de la demande d'avis par l'autorité consultée. A défaut de réponse dans ce délai, elle est réputée avoir émis un avis favorable (art. R. 422-8 du code de l'urbanisme).

Le propriétaire qui désire édifier une clôture autour d'un immeuble classé, doit faire une déclaration de clôture en mairie, qui tient lieu de la demande d'autorisation prévue à l'article 12 de la loi du 31 décembre 1913.

Obligation pour le propriétaire d'un immeuble classé d'aviser l'acquéreur, en cas d'aliénation, de l'existence de cette servitude.

Obligation pour le propriétaire d'un immeuble classé de notifier au ministre chargé des affaires culturelles toute aliénation quelle qu'elle soit, et ceci dans les quinze jours de sa date.

Obligation pour le propriétaire d'un immeuble classé d'obtenir du ministre chargé des affaires culturelles, un accord préalable quant à l'établissement d'une servitude conventionnelle.

b) Inscription sur l'inventaire supplémentaire des monuments historiques

(Art. 2 de la loi du 31 décembre 1913 et art. 12 du décret du 18 mars 1924)

Obligation pour le propriétaire d'avertir le Directeur régional des affaires culturelles quatre mois avant d'entreprendre les travaux modifiant l'immeuble ou la partie d'immeuble inscrit. Ces travaux sont obligatoirement soumis à permis de construire dès qu'ils entrent dans son champ d'application (art. L. 422-4 du code de l'urbanisme).

(1) Les dispositions de cet article ne sont applicables qu'aux projets de construction jouant un immeuble bâti et non aux terrains limitrophes (Conseil d'Etat, 15 mai 1961, Mmr Castet; DA 1961, n° 212).

Le ministre peut interdire les travaux qu'en engageant la procédure de classement dans les quatre mois, sinon le propriétaire reprend sa liberté (Conseil d'Etat, 2 janvier 1959, Dame Crozes : rec., p. 4).

Obligation pour le propriétaire qui désire démolir partiellement ou totalement un immeuble inscrit, de solliciter un permis de démolir. Un exemplaire de la demande est transmis au directeur régional des affaires culturelles (art. R. 430-4 et R. 430-5 du code de l'urbanisme). La décision doit être conforme à l'avis du ministre chargé des monuments historiques ou de son délégué (art. L. 430-8, R. 430-10 et R. 430-12 [1°] du code de l'urbanisme).

c) Abords des monuments classés ou inscrits
(Art. 1^{er}, 13 et 13 bis de la loi du 31 décembre 1913)

Obligation au titre de l'article 13 bis de la loi de 1913, pour les propriétaires de tels immeubles, de solliciter l'autorisation préfectorale préalablement à tous travaux de construction nouvelle, de transformation et de modification de nature à en affecter l'aspect (ravalement, gros entretien, peinture, aménagement des toits et façades, etc.), de toute démolition et de tout déboisement.

Lorsque les travaux nécessitent la délivrance d'un permis de construire, ledit permis ne peut être délivré qu'avec l'accord de l'architecte des bâtiments de France. Cet accord est réputé donné faute de réponse dans un délai d'un mois suivant la transmission de la demande de permis de construire par l'autorité chargée de son instruction, sauf si l'architecte des bâtiments de France fait connaître dans ce délai, par une décision motivée, à cette autorité, son intention d'utiliser un délai plus long qui ne peut, en tout état de cause, excéder quatre mois (art. R. 421-38-4 du code de l'urbanisme).

L'évocation éventuelle du dossier par le ministre chargé des monuments historiques empêche toute délivrance tacite du permis de construire.

Lorsque les travaux sont exemptés de permis de construire mais soumis au régime de déclaration en application de l'article L. 422-2 du code de l'urbanisme, le service instructeur consulte l'autorité mentionnée à l'article R. 421-38-4 du code de l'urbanisme. L'autorité ainsi consultée fait connaître à l'autorité compétente son opposition ou les prescriptions qu'elle demande dans un délai d'un mois à dater de la réception de la demande d'avis par l'autorité consultée. A défaut de réponse dans ce délai, elle est réputée avoir émis un avis favorable (art. R. 422-8 du code de l'urbanisme).

Lorsque les travaux nécessitent une autorisation au titre des installations et travaux divers, l'autorisation exigée par l'article R. 442-2 du code de l'urbanisme tient lieu de l'autorisation exigée en vertu de l'article 13 bis de la loi du 31 décembre 1913 lorsqu'elle est donnée avec l'accord de l'architecte des bâtiments de France (art. R. 442-13 du code de l'urbanisme) et ce, dans les territoires où s'appliquent les dispositions de l'article R. 442-2 du code de l'urbanisme, mentionnées à l'article R. 442-1 dudit code).

Le permis de démolir visé à l'article L. 430-1 du code de l'urbanisme tient lieu d'autorisation de démolir prévue par l'article 13 bis de la loi du 31 décembre 1913. Dans ce cas, la décision doit être conforme à l'avis du ministre chargé des monuments historiques ou de son délégué (art. R. 430-12 du code de l'urbanisme).

Lorsque l'immeuble est inscrit sur l'inventaire supplémentaire des monuments historiques, ou situé dans le champ de visibilité d'un édifice classé ou inscrit et que par ailleurs cet immeuble est insalubre, sa démolition est ordonnée par le préfet (art. L. 28 du code de la santé publique) après avis de l'architecte des bâtiments de France. Cet avis est réputé délivré en l'absence de réponse dans un délai de quinze jours (art. R. 430-27 du code de l'urbanisme).

Lorsqu'un immeuble menaçant ruine, est inscrit sur l'inventaire des monuments historiques, ou situé dans le champ de visibilité d'un édifice classé ou inscrit ou est protégé au titre des articles 4, 9, 17 ou 28 de la loi du 2 mai 1930, et que par ailleurs cet immeuble est déclaré par le maire « immeuble menaçant ruine », sa réparation ou sa démolition ne peut être ordonnée par ce dernier qu'après avis de l'architecte des bâtiments de France. Cet avis est réputé délivré en l'absence de réponse dans un délai de huit jours (art. R. 430-26 du code de l'urbanisme).

En cas de péril imminent donnant lieu à l'application de la procédure prévue à l'article L. 511-3 du code de la construction et de l'habitation, le maire en informe l'architecte des bâtiments de France en même temps qu'il adresse l'avertissement au propriétaire.

B. - LIMITATIONS AU DROIT D'UTILISER LE SOL

1° Obligations passives

Immeubles classés, inscrits sur l'inventaire
ou situés dans le champ de visibilité des monuments classés ou inscrits

Interdiction de toute publicité sur les immeubles classés ou inscrits (art. 4 de la loi n° 79-1150 du 29 décembre 1979 relative à la publicité, aux enseignes et préenseignes) ainsi que dans les zones de protection délimitées autour des monuments historiques classés, dans le champ de visibilité des immeubles classés ou inscrits et à moins de 100 mètres de ceux-ci (art. 7 de la loi du 29 décembre 1979). Il peut être dérogé à ces interdictions dans les formes prévues à la section 4 de la dite loi, en ce qui concerne les zones mentionnées à l'article 7 de la loi du 29 décembre 1979.

Les préenseignes sont soumises aux dispositions visées ci-dessus concernant la publicité (art. 18 de la loi du 29 décembre 1979).

L'installation d'une enseigne est soumise à autorisation dans les lieux mentionnés aux articles 4 et 7 de la loi du 29 décembre 1979 (art. 17 de ladite loi).

Interdiction d'installer des campings, sauf autorisation préfectorale, à moins de 500 mètres d'un monument classé ou inscrit. Obligation pour le maire de faire connaître par affiche à la porte de la mairie et aux points d'accès du monument l'existence d'une zone interdite aux campeurs (décret n° 68-134 du 9 février 1968).

Interdiction du camping et du stationnement de caravanes pratiqués isolément, ainsi que l'installation de terrains de camping et de caravanage à l'intérieur des zones de protection autour d'un monument historique classé, inscrit ou en instance de classement, défini au 3° de l'article 1^{er} de la loi du 31 décembre 1913 : une dérogation peut être accordée par le préfet ou le maire après avis de l'architecte des bâtiments de France (art. R. 443-9 du code de l'urbanisme). Obligation pour le maire de faire connaître par affiche à la porte de la mairie et aux principales voies d'accès de la commune, l'existence d'une zone de stationnement réglementé des caravanes.

2° Droits résiduels du propriétaire

a) Classement

Le propriétaire d'un immeuble classé peut le louer, procéder aux réparations intérieures qui n'affectent pas les parties classées, notamment installer une salle de bain, le chauffage central. Il n'est jamais tenu d'ouvrir sa maison aux visiteurs et aux touristes, par contre, il est libre s'il le désire d'organiser une visite dans les conditions qu'il fixe lui-même.

Le propriétaire d'un immeuble classé peut, si des travaux nécessaires à la conservation de l'édifice sont exécutés d'office, solliciter dans un délai d'un mois à dater du jour de la notification de la décision de faire exécuter les travaux d'office, l'Etat d'engager la procédure d'expropriation. L'Etat doit faire connaître sa décision dans un délai de six mois, mais les travaux ne sont pas suspendus (art. 2 de la loi du 30 décembre 1966 ; art. 7 et 8 du décret du 10 septembre 1970).

La collectivité publique (Etat, département ou commune) devenue propriétaire d'un immeuble classé à la suite d'une procédure d'expropriation engagée dans les conditions prévues par la loi du 31 décembre 1913 (art. 6), peut le céder de gré à gré à une personne publique ou privée qui s'engage à l'utiliser aux fins et conditions prévues au cahier des charges annexé à l'acte de cession. La cession à une personne privée doit être approuvée par décret en Conseil d'Etat (art. 9-2 de la loi de 1913, art. 10 du décret n° 70-836 du 10 septembre 1970 et décret n° 70-837 du 10 septembre 1970).

b) Inscription sur l'inventaire supplémentaire des monuments historiques

Néant.

c) Abords des monuments historiques classés ou inscrits

Néant.

LOI DU 31 DÉCEMBRE 1913
sur les monuments historiques
(Journal officiel du 4 janvier 1914)

CHAPITRE I^{er}
DES IMMEUBLES

« Art. 1^{er}. - Les immeubles dont la conservation présente, au point de vue de l'histoire ou de l'art, un intérêt public, sont classés comme monuments historiques en totalité ou en partie par les soins du ministre chargé des affaires culturelles selon les distinctions établies par les articles ci-après.

(Loi n° 92 du 25 février 1943, art. 1^{er}.) « Sont compris parmi les immeubles susceptibles d'être classés, aux termes de la présente loi :

- « 1° Les monuments mégalithiques, les terrains qui renferment des stations ou gisements préhistoriques ;
- « 2° Les immeubles dont le classement est nécessaire pour isoler, dégager ou assainir un immeuble classé ou proposé pour le classement ;
- « 3° D'une façon générale, les immeubles nus ou bâtis situés dans le champ de visibilité d'un immeuble classé ou proposé pour le classement. Est considéré, pour l'application de la présente loi, comme étant situé dans le champ de visibilité d'un immeuble classé ou proposé pour le classement, tout autre immeuble, nu ou bâti, visible du premier ou visible en même temps que lui, et situé dans un périmètre n'excédant pas 500 mètres. » *(Loi n° 62-874 du 21 juillet 1962.)* « A titre exceptionnel, ce périmètre peut être étendu à plus de 500 mètres. Un décret en Conseil d'Etat, pris après avis de la commission supérieure des monuments historiques, déterminera les monuments auxquels s'applique cette extension et délimitera le périmètre de protection propre à chacun d'eux. »

A compter du jour où l'administration des affaires culturelles notifie au propriétaire sa proposition de classement, tous les effets du classement s'appliquent de plein droit à l'immeuble visé. Ils cessent de s'appliquer si la décision de classement n'intervient pas dans les « douze mois » (1) de cette notification.

(Décret n° 59-89 du 7 janvier 1959, art. 15-1.) « Tout arrêté ou décret qui prononcera un classement après la promulgation de la présente loi sera publié, par les soins de l'administration des affaires culturelles, au bureau des hypothèques de la situation de l'immeuble classé.

« Cette publication, qui ne donnera lieu à aucune perception au profit du Trésor, sera faite dans les formes et de la manière prescrites par les lois et règlements concernant la publicité foncière. »

Art. 2. - Sont considérés comme régulièrement classés avant la promulgation de la présente loi :

- 1° Les immeubles inscrits sur la liste générale des monuments classés, publiée officiellement en 1900 par la direction des beaux-arts ;
- 2° Les immeubles compris ou, non dans cette liste, ayant fait l'objet d'arrêtés ou de décrets de classement, conformément aux dispositions de la loi du 30 mars 1887.

Dans un délai de trois mois, la liste des immeubles considérés comme classés avant la promulgation de la présente loi sera publiée au *Journal officiel*. Il sera dressé, pour chacun desdits immeubles, un extrait de la liste reproduisant tout ce qui le concerne ; cet extrait sera transcrit au bureau des hypothèques de la situation de l'immeuble, par les soins de l'administration des affaires culturelles. Cette transcription ne donnera lieu à aucune perception au profit du Trésor.

La liste des immeubles classés sera tenue à jour et rééditée au moins tous les dix ans.

(Décret n° 61-428 du 18 avril 1961.) « Les immeubles ou parties d'immeubles publics ou privés qui, sans justifier une demande de classement immédiat, présentent un intérêt d'histoire ou d'art suffisant pour en rendre désirable la préservation, pourront, à toute époque, être inscrits, *(Décret n° 84-1006 du 15 novembre 1984, art. 5.)* « par arrêté du commissaire de la République de région », sur un inventaire supplémentaire. » *(Loi n° 92 du 25 février 1943, art. 2.)* « Peut être également inscrit dans les mêmes conditions tout immeuble nu ou bâti situé dans le champ de visibilité d'un immeuble déjà classé ou inscrit. »

(Loi du 23 juillet 1927, art. 1^{er}, modifié par la loi du 27 août 1941, art. 2.) « L'inscription sur cette liste sera notifiée aux propriétaires et entraînera pour eux l'obligation de ne procéder à aucune modification de l'immeuble ou partie de l'immeuble inscrit sans avoir, quatre mois auparavant, avisé le ministre chargé des affaires culturelles de leur intention et indiqué les travaux qu'ils se proposent d'effectuer. »

(Loi du 23 juillet 1927, art. 1^{er}.) « Le ministre ne pourra s'opposer auxdits travaux qu'en engageant la procédure de classement telle qu'elle est prévue par la présente loi.

« Toutefois, si lesdits travaux avaient pour dessein ou pour effet d'opérer le morcellement ou le dépeçage de l'édifice ou de la partie d'édifice inscrit à l'inventaire dans le seul but de vendre en totalité ou en partie les matériaux ainsi détachés, le ministre aurait un délai de cinq années pour procéder au classement et pourrait, en attendant, surseoir aux travaux dont il s'agit. »

(1) Délais fixés par l'article 1^{er} de la loi du 27 août 1941.

(Loi n° 51-630 du 24 mai 1951, art. 10.) « Les préfets de région sont autorisés à subventionner, dans la limite de 40 p. 100 de la dépense effective, les travaux d'entretien et de réparation que nécessite la conservation des immeubles ou parties d'immeubles inscrits à l'inventaire supplémentaire des monuments historiques. Les travaux s'exécutent sous le contrôle du service des monuments historiques. » (1)

Art. 3. - L'immeuble appartenant à l'Etat est classé par arrêté du ministre chargé des affaires culturelles, en cas d'accord avec le ministre dans les attributions duquel ledit immeuble se trouve placé.

Dans le cas contraire, le classement est prononcé par un décret en Conseil d'Etat.

Art. 4. - L'immeuble appartenant à un département, à une commune ou à un établissement public est classé par un arrêté du ministre chargé des affaires culturelles, s'il y a consentement du propriétaire et avis conforme du ministre sous l'autorité duquel il est placé.

En cas de désaccord, le classement est prononcé par un décret en Conseil d'Etat.

Art. 5 (Loi n° 66-1042 du 30 décembre 1966, art. 1^{er}). - L'immeuble appartenant à toute personne autre que celles énumérées aux articles 3 et 4 est classé par arrêté du ministre chargé des affaires culturelles, s'il y a consentement du propriétaire. L'arrêté détermine les conditions du classement.

A défaut du consentement du propriétaire, le classement est prononcé par un décret en Conseil d'Etat qui détermine les conditions de classement et notamment les servitudes et obligations qui en découlent. Le classement peut alors donner droit à indemnité au profit du propriétaire s'il résulte, des servitudes et obligations dont il s'agit, une modification à l'état ou à l'utilisation des lieux déterminant un préjudice direct, matériel et certain. La demande de l'indemnité devra être produite dans les six mois à dater de la notification du décret de classement. A défaut d'accord amiable, l'indemnité est fixée par le juge de l'expropriation.

Le Gouvernement peut ne pas donner suite au classement d'office dans les conditions ainsi fixées. Il doit alors, dans un délai de trois mois à compter de la notification du jugement, soit abroger le décret de classement, soit poursuivre l'expropriation de l'immeuble.

Art. 6. - Le ministre chargé des affaires culturelles peut toujours, en se conformant aux prescriptions de l'ordonnance n° 58-997 du 23 octobre 1958, poursuivre au nom de l'Etat l'expropriation d'un immeuble déjà classé ou proposé pour le classement, en raison de l'intérêt public qu'il offre au point de vue de l'histoire ou de l'art. Les départements et les communes ont la même faculté.

(Loi n° 92 du 25 février 1943, art. 3.) « La même faculté est ouverte à l'égard des immeubles dont l'acquisition est nécessaire pour isoler, dégager, assainir ou mettre en valeur un immeuble classé ou proposé pour le classement, ou qui se trouvent situés dans le champ de visibilité d'un tel immeuble. »

(Alinéa 3 abrogé par l'article 36 de l'ordonnance n° 58-997 du 23 octobre 1958.)

Art. 7. - A compter du jour où l'administration des affaires culturelles notifie au propriétaire d'un immeuble non classé son intention d'en poursuivre l'expropriation, tous les effets du classement s'appliquent de plein droit à l'immeuble visé. Ils cessent de s'appliquer si la déclaration d'utilité publique n'intervient pas dans les « douze mois » (2) de cette notification.

Lorsque l'utilité publique a été déclarée, l'immeuble peut être classé sans autres formalités par arrêté du ministre chargé des affaires culturelles. A défaut d'arrêté de classement, il demeure néanmoins provisoirement soumis à tous les effets du classement, mais cette sujétion cesse de plein droit si, dans les trois mois de la déclaration d'utilité publique, l'administration ne poursuit pas l'obtention du jugement d'expropriation.

Art. 8. - Les effets du classement suivent l'immeuble classé, en quelque main qu'il passe.

Quiconque aliène un immeuble classé est tenu de faire connaître à l'acquéreur l'existence du classement.

Toute aliénation d'un immeuble classé doit, dans les quinze jours de sa date, être notifiée au ministre chargé des affaires culturelles par celui qui l'a consentie.

L'immeuble classé qui appartient à l'Etat, à un département, à une commune, à un établissement public, ne peut être aliéné qu'après que le ministre chargé des affaires culturelles a été appelé à présenter ses observations ; il devra les présenter dans le délai de quinze jours après la notification. Le ministre pourra, dans le délai de cinq ans, faire prononcer la nullité de l'aliénation consentie sans l'accomplissement de cette formalité.

Art. 9. - L'immeuble classé ne peut être détruit ou déplacé, même en partie, ni être l'objet d'un travail de réparation, de restauration ou de modification quelconque, si le ministre chargé des affaires culturelles n'y a donné son consentement.

Les travaux autorisés par le ministre s'exécutent sous la surveillance de son administration.

Le ministre chargé des affaires culturelles peut toujours faire exécuter par les soins de son administration et aux frais de l'Etat, avec le concours éventuel des intéressés, les travaux de réparation ou d'entretien qui sont jugés indispensables à la conservation des monuments classés n'appartenant pas à l'Etat.

(Loi n° 85-704 du 12 juillet 1985, art. 20-11.) « L'Etat peut, par voie de convention, confier le soin de faire exécuter ces travaux au propriétaire ou à l'affectataire. »

(1) Décret n° 69-131 du 6 février 1969, article 1^{er} : « Le dernier alinéa de l'article 2 de la loi susvisée du 31 décembre 1913 sur les monuments historiques est abrogé en tant qu'il est relatif à la compétence du ministère de l'éducation nationale. »

(2) Délais fixés par l'article 1^{er} de la loi du 27 août 1941.

Art. 9-1 (Loi n° 66-1047 du 30 décembre 1966, art. 2). - Indépendamment des dispositions de l'article 9, troisième alinéa ci-dessus, lorsque la conservation d'un immeuble classé est gravement compromise par l'exécution de travaux de réparation ou d'entretien, le ministre chargé des affaires culturelles peut mettre en demeure le propriétaire de faire procéder auxdits travaux, en lui indiquant le délai dans lequel ceux-ci devront être entrepris et la part de la dépense qui sera supportée par l'Etat, laquelle ne pourra être inférieure à 30 p. 100. La mise en demeure précisera les modalités de versement de la part de l'Etat.

L'arrêté de mise en demeure est notifié au propriétaire. Si ce dernier en conteste le bien-fondé, le tribunal administratif statue sur le litige et peut, le cas échéant, après expertise, ordonner l'exécution de tout ou partie des travaux prescrits par l'administration.

Le recours au tribunal administratif est suspensif.

Sans préjudice de l'application de l'article 10 ci-dessous, faute par le propriétaire de se conformer, soit à l'arrêté de mise en demeure s'il ne l'a pas contesté, soit à la décision de la juridiction administrative, le ministre chargé des affaires culturelles peut, soit faire exécuter d'office les travaux par son administration, soit poursuivre l'expropriation de l'immeuble au nom de l'Etat. Si les travaux sont exécutés d'office, le propriétaire peut solliciter l'Etat d'engager la procédure d'expropriation ; l'Etat fait connaître sa décision sur cette requête, qui ne suspend pas l'exécution des travaux, dans un délai de six mois au plus et au terme d'une procédure fixée par décret en Conseil d'Etat. Si le ministre chargé des affaires culturelles a décidé de poursuivre l'expropriation, l'Etat peut, avec leur consentement, se substituer à une collectivité publique locale ou un établissement public.

En cas d'exécution d'office, le propriétaire est tenu de rembourser à l'Etat le coût des travaux exécutés par celui-ci, dans la limite de la moitié de son montant. La créance ainsi née au profit de l'Etat est recouvrée suivant la procédure applicable aux créances de l'Etat étrangères à l'impôt et aux domaines, aux échéances fixées par le ministre chargé des affaires culturelles qui pourra les échelonner sur une durée de quinze ans au plus (Loi n° 77-1467 du 30 décembre 1977, art. 87), « les sommes dues portant intérêt au taux légal à compter de la notification de leur montant au propriétaire. » Eventuellement saisi par le propriétaire et compte tenu de ses moyens financiers, le tribunal administratif pourra modifier, dans la même limite maximale, l'échelonnement des paiements. Toutefois, en cas de mutation de l'immeuble à titre onéreux, la totalité des sommes restant dues devient immédiatement exigible à moins que le ministre chargé des affaires culturelles n'ait accepté la substitution de l'acquéreur de l'immeuble dans les obligations du vendeur. Les droits de l'Etat sont garantis par une hypothèque légale inscrite sur l'immeuble à la diligence de l'Etat. Le propriétaire peut toujours s'exonérer de sa dette en faisant abandon de son immeuble à l'Etat.

Art. 9-2 (Loi n° 66-1042 du 30 décembre 1966, art. 2). - Les immeubles classés, expropriés par application des dispositions de la présente loi, peuvent être cédés de gré à gré à des personnes publiques ou privées. Les acquéreurs s'engagent à les utiliser aux fins et dans les conditions prévues au cahier des charges annexé à l'acte de cession. Des cahiers des charges types sont approuvés par décret en Conseil d'Etat. En cas de cession à une personne privée, le principe et les conditions de la cession sont approuvés par décret en Conseil d'Etat, l'ancien propriétaire ayant été mis en demeure de présenter ses observations.

Les dispositions de l'article 8 (4^e alinéa) restent applicables aux cessions faites à des personnes publiques en vertu des dispositions du premier alinéa du présent article.

Art. 10 (Loi n° 66-1042 du 30 décembre 1966, art. 3). - « Pour assurer l'exécution des travaux urgents de consolidation dans les immeubles classés ou des travaux de réparation ou d'entretien faute desquels la conservation des immeubles serait compromise, l'administration des affaires culturelles, à défaut d'accord avec les propriétaires, peut, s'il est nécessaire, autoriser l'occupation temporaire de ces immeubles ou des immeubles voisins.

« Cette occupation est ordonnée par un arrêté préfectoral préalablement notifié au propriétaire et sa durée ne peut en aucun cas excéder six mois.

« En cas de préjudice causé, elle donne lieu à une indemnité qui est réglée dans les conditions prévues par la loi du 29 décembre 1982. »

Art. 11. - Aucun immeuble classé ou proposé pour le classement ne peut être compris dans une enquête aux fins d'expropriation pour cause d'utilité publique qu'après que le ministre chargé des affaires culturelles aura été appelé à présenter ses observations.

Art. 12. - Aucune construction neuve ne peut être adossée à un immeuble classé sans une autorisation spéciale du ministre chargé des affaires culturelles.

Nul ne peut acquérir de droit par prescription sur un immeuble classé.

Les servitudes légales qui peuvent causer la dégradation des monuments ne sont pas applicables aux immeubles classés.

Aucune servitude ne peut être établie par convention sur un immeuble classé qu'avec l'agrément du ministre chargé des affaires culturelles.

Art. 13 (Décret n° 59-89 du 7 janvier 1959, art. 15-2). - Le déclassement total ou partiel d'un immeuble classé est prononcé par un décret en Conseil d'Etat, soit sur la proposition du ministre chargé des affaires culturelles, soit à la demande du propriétaire. Le déclassement est notifié aux intéressés et publié au bureau des hypothèques de la situation des biens dans les mêmes conditions que le classement.

Art. 13 bis (Loi n° 66-1042 du 30 décembre 1966, art. 4). - « Lorsqu'un immeuble est situé dans le champ de visibilité d'un édifice classé ou inscrit, il ne peut faire l'objet, tant de la part des propriétaires privés que des collectivités et établissements publics, d'aucune construction nouvelle, d'aucune démolition, d'aucun déboisement, d'aucune transformation ou modification de nature à en affecter l'aspect, sans une autorisation préalable. »

(Loi n° 92 du 25 février 1943, art. 4.) « Le permis de construire délivré en vertu des lois et règlements sur l'alignement et sur les plans communaux et régionaux d'aménagement et d'urbanisme tient lieu de l'autorisation prévue à l'alinéa précédent s'il est revêtu du visa de l'architecte départemental des monuments historiques. »

Art. 13 ter (Décret n° 77-759 du 7 juillet 1977, art. 8). - « Lorsqu'elle ne concerne pas des travaux pour lesquels le permis de construire, le permis de démolir ou l'autorisation mentionnée à l'article R. 442-2 du code de l'urbanisme est nécessaire, la demande d'autorisation prévue à l'article 13 bis est adressée au préfet : » (Décret n° 70-836 du 10 septembre 1970, art. 12.) « ce dernier statue après avoir recueilli l'avis de l'architecte des bâtiments de France ou de l'architecte départemental des monuments historiques. »

(Loi n° 92 du 25 février 1943, art. 4.) « Si le préfet n'a pas notifié sa réponse aux intéressés dans le délai de quarante jours à dater du dépôt de leur demande, ou si cette réponse ne leur donne pas satisfaction, ils peuvent saisir le ministre chargé des affaires culturelles, dans les deux mois suivant la notification de la réponse du préfet ou l'expiration du délai de quarante jours imparti au préfet pour effectuer ladite notification. »

« Le ministre statue. Si sa décision n'a pas été notifiée aux intéressés dans le délai de trois mois à partir de la réception de leur demande, celle-ci est considérée comme rejetée. »

« Les auteurs de la demande sont tenus de se conformer aux prescriptions qui leur sont imposées pour la protection de l'immeuble classé ou inscrit soit par l'architecte départemental des monuments historiques dans le cas visé au deuxième alinéa de l'article 13 bis, soit par le préfet ou le ministre chargé des affaires culturelles dans les cas visés aux premier, deuxième et troisième alinéas du présent article. »

CHAPITRE V

DISPOSITIONS PÉNALES

Art. 29 (Loi n° 92 du 25 février 1943, art. 5). - Toute infraction aux dispositions du paragraphe 4 de l'article 2 (modification sans avis préalable d'un immeuble inscrit sur l'inventaire supplémentaire), des paragraphes 2 et 3 de l'article 8 (aliénation d'un immeuble classé), des paragraphes 2 et 3 de l'article 19 (aliénation d'un objet mobilier classé), du paragraphe 2 de l'article 23 (représentation des objets mobiliers classés) (Loi n° 70-1219 du 23 décembre 1970, art. 3.) « du paragraphe 3 de l'article 24 bis (transfert, cession, modification, sans avis préalable d'un objet mobilier inscrit à l'inventaire supplémentaire à la liste des objets mobiliers classés) », sera punie d'une amende de cent cinquante à quinze mille francs (150 à 15 000 francs).

Art. 30 (Loi n° 92 du 25 février 1943, art. 5). - Toute infraction aux dispositions du paragraphe 3 de l'article 1^{er} (effets de la proposition de classement d'un immeuble), de l'article 7 (effet de la notification d'une demande d'expropriation), des paragraphes 1^{er} et 2 de l'article 9 (modification d'un immeuble classé), de l'article 12 (constructions neuves, servitudes) ou de l'article 22 (modification d'un objet mobilier classé) de la présente loi, sera punie d'une amende de cent cinquante à quinze mille francs (150 à 15 000 francs), sans préjudice de l'action en dommages-intérêts qui pourra être exercée contre ceux qui auront ordonné les travaux exécutés ou les mesures en violation desdits articles.

En outre, le ministre chargé des affaires culturelles peut prescrire la remise en état des lieux aux frais des délinquants. Il peut également demander de prescrire ladite remise en état à la juridiction compétente, laquelle peut éventuellement soit fixer une astreinte, soit ordonner l'exécution d'office par l'administration aux frais des délinquants.

Art. 30 bis (Loi n° 76-1285 du 31 décembre 1976, art. 50). - Est punie des peines prévues à l'article L. 480-4 du code de l'urbanisme toute infraction aux dispositions des articles 13 bis et 13 ter de la présente loi.

Les dispositions des articles L. 480-1, L. 480-2, L. 480-3 et L. 480-5 à L. 480-9 du code de l'urbanisme sont applicables aux dispositions visées au précédent alinéa, sous la seule réserve des conditions suivantes :

- les infractions sont constatées et, outre par les fonctionnaires et agents commissionnés à cet effet par le ministre chargé des monuments historiques et assermentés :

- pour l'application de l'article L. 480-5, le tribunal statue soit sur la mise en conformité des lieux avec les prescriptions formulées par le ministre chargé des monuments historiques, soit sur leur rétablissement dans l'état antérieur :

- le droit de visite prévu à l'article L. 460-1 du code de l'urbanisme est ouvert aux représentants du ministre chargé des monuments historiques ; l'article L. 480-12 est applicable.

Art. 31 (Loi n° 92 du 25 février 1943, art. 5). - Quiconque aura aliéné, sciemment acquis ou exporté un objet mobilier classé, en violation de l'article 18 ou de l'article 21 de la présente loi, sera puni d'une amende de trois cents à quarante mille francs (300 à 40 000 francs) (1), et d'un emprisonnement de six jours à trois mois, ou de l'une de ces deux peines seulement, sans préjudice des actions en dommages-intérêts visées en l'article 20 (§ 1^{er}).

Art. 32 (Abrogé par l'article 6 de la loi n° 80-512 du 13 juillet 1980).

Art. 33. - Les infractions prévues dans les quatre articles précédents seront constatées à la diligence du ministre chargé des affaires culturelles. Elles pourront l'être par des procès-verbaux dressés par les conservateurs ou les gardiens d'immeubles ou objets mobiliers classés dûment assermentés à cet effet.

Art. 34 (Loi n° 92 du 25 février 1943, art. 5). - Tout conservateur ou gardien qui, par suite de négligence grave, aura laissé détruire, abattre, mutiler, dégrader ou soustraire soit un immeuble, soit un objet mobilier classé, sera puni d'un emprisonnement de huit jours à trois mois et d'une amende de cent cinquante à quinze mille francs (150 à 15 000 francs) (1) ou de l'une de ces deux peines seulement.

Art. 34 bis (Loi n° 92 du 25 février 1943, art. 6). - Le minimum et le maximum des amendes prévues aux articles 29, 30, 31 et 34 précédents sont portés au double dans le cas de récidive.

Art. 35. - L'article 463 du code pénal est applicable dans les cas prévus au présent chapitre.

Article additionnel (Loi du 23 juillet 1927, art. 2). - Quand un immeuble ou une partie d'immeuble aura été morcelé ou dépecé en violation de la présente loi, le ministre chargé des affaires culturelles pourra faire rechercher, partout où ils se trouvent, l'édifice ou les parties de l'édifice détachées et en ordonner la remise en place, sous la direction et la surveillance de son administration, aux frais des délinquants vendeurs et acheteurs pris solidairement.

CHAPITRE VI

DISPOSITIONS DIVERSES

Art. 36 (Implicitement abrogé depuis l'accession des anciennes colonies et de l'Algérie à l'indépendance).

Art. 37 (Loi n° 86-13 du 6 janvier 1986, art. 5). - « Un décret en Conseil d'Etat détermine les conditions d'application de la présente loi. Il définit notamment les conditions dans lesquelles est dressé de manière périodique, dans chaque région, un état de l'avancement de l'instruction des demandes d'autorisation prévues à l'article 9.

« Ce décret est rendu après avis de la commission supérieure des monuments historiques. »

Cette commission sera également consultée par le ministre chargé des affaires culturelles pour toutes les décisions prises en exécution de la présente loi.

Art. 38. - Les dispositions de la présente loi sont applicables à tous les immeubles et objets mobiliers régulièrement classés avant sa promulgation.

Art. 39. - Sont abrogées les lois du 30 mars 1887, du 19 juillet 1909 et du 16 février 1912 sur la conservation des monuments et objets d'art ayant un intérêt historique et artistique, les paragraphes 4 et 5 de l'article 17 de la loi du 9 décembre 1905 sur la séparation des Eglises et de l'Etat et généralement toutes dispositions contraires à la présente loi.

(1) Loi n° 77-1467 du 30 décembre 1977.

DÉCRET DU 18 MARS 1924
portant règlement d'administration publique
pour l'application de la loi du 31 décembre 1913 sur les monuments historiques
(Journal officiel du 29 mars 1924)

TITRE I^{er}

DES IMMEUBLES

Art. 1^{er}. (Décret n° 84-1006 du 15 novembre 1984, art. 1^{er}). - Les immeubles visés, d'une part, à l'article 1^{er} de la loi du 31 décembre 1913 et, d'autre part, au quatrième alinéa de son article 2 sont, les premiers, classés à l'initiative du ministre chargé de la culture, les seconds, inscrits sur l'inventaire supplémentaire des monuments historiques à l'initiative du commissaire de la République de région.
Une demande de classement ou d'inscription peut être également présentée par le propriétaire d'un immeuble ainsi que par toute personne physique ou morale y ayant intérêt.

Dans le cas d'un immeuble appartenant à une personne publique, cette demande est présentée par :

- 1^o Le commissaire de la République du département où est situé l'immeuble, si celui-ci appartient à l'Etat ;
- 2^o Le président du conseil régional, avec l'autorisation de ce conseil, si l'immeuble appartient à une région ;
- 3^o Le président du conseil général, avec l'autorisation de ce conseil, si l'immeuble appartient à un département ;
- 4^o Le maire, avec l'autorisation du conseil municipal, si l'immeuble appartient à une commune ;
- 5^o Les représentants légaux d'un établissement public, avec l'autorisation de son organe délibérant, si l'immeuble appartient à cet établissement.

Si l'immeuble a fait l'objet d'une affectation, l'affectataire doit être consulté.

Art. 2. (Décret n° 84-1006 du 15 novembre 1984, art. 2). - Les demandes de classement ou d'inscription sur l'inventaire supplémentaire des monuments historiques sont adressées au commissaire de la République de la région où est situé l'immeuble.

Toutefois, la demande de classement d'un immeuble déjà inscrit sur l'inventaire supplémentaire des monuments historiques est adressée au ministre chargé de la culture.

Toute demande de classement ou d'inscription d'un immeuble doit être accompagnée de sa description ainsi que des documents graphiques le représentant dans sa totalité ou sous ses aspects les plus intéressants.

Art. 3. - Lorsque le ministre des affaires culturelles décide d'ouvrir une instance de classement, conformément au paragraphe 3 de l'article 1^{er} de la loi, il notifie la proposition de classement au propriétaire de l'immeuble ou à son représentant par voie administrative en l'avisant qu'il a un délai de deux mois pour présenter ses observations écrites.

Si l'immeuble appartient à l'Etat, la notification est faite au ministre dont l'immeuble dépend.

Si l'immeuble appartient à un département, la notification est faite au préfet à l'effet de saisir le conseil général de la proposition de classement à la première session qui suit ladite notification : le dossier est retourné au ministre des affaires culturelles avec la délibération intervenue. Cette délibération doit intervenir dans le délai d'un mois à dater de l'ouverture de la session du conseil général.

Si l'immeuble appartient à une commune, la notification est faite au maire par l'intermédiaire du préfet du département ; le maire saisit aussitôt le conseil municipal ; le dossier est retourné au ministre des affaires culturelles avec la délibération intervenue. Cette délibération doit intervenir dans le délai d'un mois à dater de la notification au maire de la proposition de classement.

Si l'immeuble appartient à un établissement public, la notification est adressée au préfet à l'effet d'être transmise par ses soins aux représentants légaux dudit établissement : le dossier est ensuite retourné au ministre des beaux-arts avec les observations écrites des représentants de l'établissement, lesdites observations devant être présentées dans le délai d'un mois.

Faute par le conseil général, le conseil municipal ou la commission administrative de l'établissement propriétaire de statuer dans les délais précités, il sera passé outre.

Quel que soit le propriétaire de l'immeuble, si celui-ci est affecté à un service public, le service affectataire doit être consulté.

Art. 4. - Le délai de six mois mentionné au paragraphe 3 de l'article 1^{er} de la loi du 31 décembre 1913 court :

- 1^o De la date de la notification au ministre intéressé si l'immeuble appartient à l'Etat ;

2° De la date à laquelle le conseil général est saisi de la proposition de classement, si l'immeuble appartient à un département ;

3° De la date de la notification qui a été faite au maire ou aux représentants légaux de l'établissement, si l'immeuble appartient à une commune ou à un établissement public ;

4° De la date de la notification au propriétaire ou à son représentant, si l'immeuble appartient à un particulier.

Il est délivré récépissé de cette notification par le propriétaire de l'immeuble ou son représentant.

Art. 5 (Décret n° 84-1006 du 15 novembre 1984, art. 3). - Lorsque le commissaire de la République de région reçoit une demande de classement ou d'inscription d'un immeuble sur l'inventaire supplémentaire des monuments historiques ou prend l'initiative de cette inscription, il recueille l'avis de la commission régionale du patrimoine historique, archéologique et ethnologique.

Il peut alors soit prescrire par arrêté l'inscription de cet immeuble à l'inventaire supplémentaire des monuments historiques à l'exception du cas visé au dernier alinéa du présent article, soit proposer au ministre chargé de la culture une mesure de classement.

Le commissaire de la République qui a inscrit un immeuble sur l'inventaire supplémentaire des monuments historiques peut proposer son classement au ministre chargé de la culture.

Lorsque le ministre chargé de la culture est saisi par le commissaire de la République de région d'une proposition de classement, il statue sur cette proposition après avoir recueilli l'avis de la commission supérieure des monuments historiques et, pour les vestiges archéologiques, du Conseil supérieur de la recherche archéologique. Il informe de sa décision le commissaire de la République de région ; il lui transmet les avis de la commission supérieure des monuments historiques et du Conseil supérieur de la recherche archéologique, afin qu'ils soient communiqués à la commission régionale.

Lorsque le ministre chargé de la culture prend l'initiative d'un classement, il demande au commissaire de la République de région de recueillir l'avis de la commission régionale du patrimoine historique, archéologique et ethnologique.

Il consulte ensuite la commission supérieure des monuments historiques ainsi que, pour les vestiges archéologiques, le Conseil supérieur de la recherche archéologique.

Les observations éventuelles du propriétaire sur la proposition de classement sont soumises par le ministre chargé de la culture à la commission supérieure des monuments historiques, avant qu'il ne procède, s'il y a lieu, au classement d'office dans les conditions prévues par les articles 3, 4 et 5 de la loi du 31 décembre 1913 susvisée.

Le classement d'un immeuble est prononcé par un arrêté du ministre chargé de la culture. Toute décision de classement vise l'avis émis par la commission supérieure des monuments historiques.

Lorsque les différentes parties d'un immeuble font à la fois l'objet, les unes, d'une procédure de classement, les autres, d'inscription sur l'inventaire supplémentaire des monuments historiques, les arrêtés correspondants sont pris par le ministre chargé de la culture.

Art. 6. - Toute décision de classement est notifiée, en la forme administrative, au propriétaire ou à son représentant, qui en délivre récépissé. Deux copies de cette décision, certifiées conformes par le ministre des beaux-arts, sont adressées au préfet intéressé pour être simultanément déposées par lui, avec indication des nom et prénoms du propriétaire, son domicile, la date et le lieu de naissance et sa profession, s'il en a une connue, à la conservation des hypothèques de la situation de l'immeuble classé, à l'effet de faire opérer, dans les conditions déterminées par la loi du 24 juillet 1921 et le décret du 28 août 1921, la transcription de la décision.

L'allocation attribuée au conservateur sera celle prévue à l'avant-dernier alinéa de l'article 1^{er} du décret du 26 octobre 1921.

La liste des immeubles classés au cours d'une année est publiée au *Journal officiel* avant l'expiration du premier trimestre de l'année suivante.

Art. 7. - L'immeuble classé est aussitôt inscrit par le ministre des beaux-arts sur la liste mentionnée à l'article 2 de la loi du 31 décembre 1913. Cette liste, établie par département, indique :

- 1° La nature de l'immeuble ;
- 2° Le lieu où est situé cet immeuble ;
- 3° L'étendue du classement intervenu total ou partiel, en précisant, dans ce dernier cas, les parties de l'immeuble auxquelles le classement s'applique ;
- 4° Le nom et le domicile du propriétaire ;
- 5° La date de la décision portant classement.

Les mentions prévues aux alinéas 4 et 5 pourront ne pas être publiées dans la liste des immeubles classés rééditée au moins tous les dix ans.

Art. 8. (Abrogé par l'article 13 du décret n° 70-836 du 10 septembre 1970.)

Art. 9. - Le ministre des affaires culturelles donne acte de la notification qui lui est faite de l'aliénation d'un immeuble classé appartenant à un particulier. Il est fait mention de cette aliénation sur la liste générale des monuments classés par l'inscription sur la susdite liste du nom et du domicile du nouveau propriétaire.

(Décret n° 70-836 du 10 septembre 1970, art. 11.) « Pour l'application de l'article 9-1 (5^e alinéa) de la loi susvisée du 31 décembre 1913 modifiée, le ministre des affaires culturelles fait connaître au propriétaire s'il accepte la substitution de l'acquéreur dans ses obligations de débiteur de l'Etat au titre de l'exécution d'office des travaux de l'immeuble cédé. »

Art. 10. - Tout propriétaire d'un immeuble classé, qui se propose soit de déplacer, soit de modifier, même en partie, ledit immeuble, soit d'y effectuer des travaux de restauration, de réparation ou de modification quelconque, soit de lui adosser une construction neuve, est tenu de solliciter l'autorisation du ministre des beaux-arts.

Sont compris parmi ces travaux :

Les fouilles dans un terrain classé, l'exécution de peintures murales, de badigeons, de vitraux ou de sculptures, la restauration de peintures et vitraux anciens, les travaux qui ont pour objet de dégager, agrandir, isoler ou protéger un monument classé et aussi les travaux tels qu'installations de chauffage, d'éclairage, de distribution d'eau, de force motrice et autres qui pourraient soit modifier une partie quelconque du monument, soit en compromettre la conservation.

Aucun objet mobilier ne peut être placé à perpétuelle demeure dans un monument classé sans l'autorisation du ministre des affaires culturelles. Il en est de même de toutes autres installations placées soit sur les façades, soit sur la toiture du monument.

La demande formée par le propriétaire est accompagnée des plans, projets et de tous documents utiles.

Le délai de préavis de quatre mois que doit observer le propriétaire avant de pouvoir procéder à aucune modification de l'édifice inscrit court du jour où le propriétaire a, par lettre recommandée, prévenu le préfet de son intention.

Art. 13. - Le déclassement d'un immeuble a lieu après l'accomplissement des formalités prescrites pour le classement par le présent décret.

DÉCRET N° 70-836 DU 10 SEPTEMBRE 1970

pris pour l'application de la loi n° 66-1042 du 30 décembre 1966
modifiant la loi du 31 décembre 1913 sur les monuments historiques

(Journal officiel du 23 septembre 1970)

TITRE I^{er}

DROIT DU PROPRIÉTAIRE A UNE INDEMNITÉ EN CAS DE CLASSEMENT D'OFFICE

Art. 1^{er}. - La demande par laquelle le propriétaire d'un immeuble classé d'office réclame l'indemnité prévue par l'alinéa 2 de l'article 5 de la loi susvisée du 31 décembre 1913 modifiée est adressée au préfet.

Art. 2. - A défaut d'accord amiable dans un délai de six mois à compter de la date de la demande d'indemnité mentionnée à l'article précédent, la partie la plus diligente peut saisir le juge de l'expropriation dans les conditions prévues à l'article 13 de l'ordonnance susvisée du 23 octobre 1958.

Art. 3. - Le juge de l'expropriation statue selon la procédure définie en matière d'expropriation.

TITRE II

EXÉCUTION D'OFFICE DES TRAVAUX D'ENTRETIEN OU DE RÉPARATION

Art. 4. - Il est procédé à la mise en demeure prévue à l'article 9-1 de la loi modifiée du 31 décembre 1913 dans les conditions ci-après :

- le rapport constatant la nécessité des travaux de conservation des parties classées d'un immeuble dans les conditions prévues à l'article 9-1 et décrivant et estimant les travaux à exécuter est soumis à la commission supérieure des monuments historiques ;

- l'arrêté de mise en demeure, pris par le ministre des affaires culturelles, est notifié au propriétaire ou à son représentant par lettre recommandée avec demande d'avis de réception.

(Décret n° 82-68 du 20 janvier 1982, art. 1^{er}.) « L'arrêté de mise en demeure donne au propriétaire, pour assurer l'exécution des travaux, le choix entre l'architecte désigné par l'administration et un architecte qu'il peut désigner lui-même. S'il procède à cette désignation, le propriétaire doit solliciter l'agrément du ministre chargé de la culture dans les deux mois qui suivent la mise en demeure. »

A défaut de réponse du ministre dans un délai de quinze jours, l'agrément est réputé accordé. Lorsqu'il a rejeté deux demandes d'agrément, le ministre peut désigner un architecte en chef des monuments historiques pour exécuter les travaux.

Art. 5. - L'arrêté fixe, à compter de la date d'approbation du devis, les délais dans lesquels les travaux devront être entrepris et exécutés ; il détermine également la proportion dans laquelle l'Etat participe au montant des dépenses réellement acquittées par le propriétaire pour l'exécution des travaux qui ont été l'objet de la mise en demeure ; cette participation est versée sous forme de subvention partie au cours des travaux et partie après leur exécution.

Art. 6. - Lorsque le ministre des affaires culturelles décide, conformément aux dispositions de l'article 9-1 (4^e alinéa) de la loi susvisée du 31 décembre 1913 modifiée, de faire exécuter les travaux d'office, il notifie sa décision au propriétaire ou à son représentant, par lettre recommandée avec demande d'avis de réception.

TITRE III

DEMANDE D'EXPROPRIATION

Art. 7. - Le propriétaire dispose d'un délai d'un mois, à compter de la notification prévue à l'article 6 ci-dessus, pour demander au préfet d'engager la procédure d'expropriation prévue à l'article 9-1 (4^e alinéa) de la loi susvisée du 31 décembre 1913 modifiée, sa demande est faite par lettre recommandée avec demande d'avis de réception ; elle comporte l'indication du prix demandé par le propriétaire pour la cession de son immeuble. Le préfet instruit la demande dans les conditions prévues aux articles R. 10 et suivants du code du domaine de l'Etat ; le ministre des affaires culturelles statue dans un délai maximal de six mois à compter de la réception de la demande.

Art. 8. - Lorsque le ministre décide de recourir à l'expropriation, l'indemnité est fixée, à défaut d'accord amiable, par la juridiction compétente en matière d'expropriation.

La part des frais engagés pour les travaux exécutés d'office en vertu de l'article 9 (alinéa 3) de la loi susvisée du 31 décembre 1913 est déduite de l'indemnité d'expropriation dans la limite du montant de la plus-value apportée à l'immeuble par lesdits travaux.

TITRE IV

DISPOSITIONS DIVERSES

Art. 9. - Lorsque le propriétaire désire s'exonérer de sa dette en faisant abandon de son immeuble à l'Etat, conformément aux dispositions de l'article 9-1 de la loi du 31 décembre 1913 modifiée, il adresse au préfet une déclaration d'abandon par laquelle il s'engage à signer l'acte administratif authentifiant cette déclaration.

L'Etat procède à la purge des hypothèques et des privilèges régulièrement inscrits sur l'immeuble abandonné, dans la limite de la valeur vénale de cet immeuble.

Art. 10. - Lorsqu'une personne morale de droit public qui avait acquis un immeuble classé par la voie de l'expropriation cède cet immeuble à une personne privée en vertu des dispositions de la loi susvisée du 31 décembre 1913 modifiée, le ministre des affaires culturelles adresse au propriétaire exproprié, préalablement à la cession, une lettre recommandée avec demande d'avis de réception l'informant de la cession envisagée, des conditions dans lesquelles cette cession est prévue, conformément au cahier des charges annexé à l'acte de cession, et l'invitant à lui présenter éventuellement ses observations écrites dans un délai de deux mois.

SERVITUDES D'UTILITE PUBLIQUE

4. Servitude AC2

Servitude relative aux sites inscrits et classés

PROTECTION DES SITES NATURELS ET URBAINS

I. - GÉNÉRALITÉS

Servitudes de protection des sites et monuments naturels (réserves naturelles).

Loi du 2 mai 1930 modifiée et complétée par la loi du 27 août 1941, l'ordonnance du 2 novembre 1945, la loi du 1^{er} juillet 1957 (réserves foncières, art. 8-1), l'ordonnance du 23 août 1958, loi n° 67-1174 du 28 décembre 1967.

Loi n° 79-1150 du 29 décembre 1979 relative à la publicité, aux enseignes et préenseignes, complétée par la loi n° 85-729 du 18 juillet 1985 et décrets d'application n°s 80-923 et 80-924 du 21 novembre 1980, n° 82-211 du 24 février 1982, n° 82-723 du 13 août 1982, n° 82-1044 du 7 décembre 1982.

Loi n° 83-8 du 7 janvier 1983 relative à la répartition de compétences entre les communes, les départements, les régions et l'Etat.

Loi n° 83-360 du 12 juillet 1983 relative à la démocratisation des enquêtes publiques et à la protection de l'environnement.

Décret n° 69-607 du 13 juin 1969 portant application des articles 4 et 5-1 de la loi du 2 mai 1930 modifiée.

Décret n° 69-825 du 28 août 1969 portant déconcentration et unification des organismes consultatifs en matière d'opération immobilières, d'architecture et d'espaces protégés (modifiés par décrets des 21 mars 1972, 6 mai 1974 et 14 mai 1976).

Décret n° 79-180 du 6 mars 1979 instituant les services départementaux de l'architecture.

Décret n° 79-181 du 6 mars 1979 instituant des délégués régionaux à l'architecture et à l'environnement.

Décret n° 85-467 du 24 avril 1985 relatif au statut particulier du corps des inspecteurs généraux des monuments historiques chargés des sites et paysages.

Décret n° 88-1124 du 15 décembre 1988 relatif à la déconcentration de la délivrance de certaines autorisations requises par la loi du 2 mai 1930 dans les sites classés ou en instance de classement.

Code de l'urbanisme, articles L. 410-1, L. 421-1, L. 422-2, L. 430-8, R. 410-4, R. 410-13, R. 421-19, R. 421-36, R. 421-38-5, R. 421-38-6, R. 421-38-8, R. 422-8, R. 430-10, R. 430-12, R. 430-15-7, R. 430-26, R. 430-27, R. 442-4-8, R. 442-4-9, R. 442-6, R. 443-9, R. 443-10.

Circulaire du 19 novembre 1979 relative à l'application du titre II de la loi n° 67-1174 du 28 décembre 1967 modifiant la loi du 2 mai 1930 sur les sites.

Circulaire n° 88-101 du 19 décembre 1988 relative à la déconcentration de la délivrance de certaines autorisations requises par la loi du 2 mai 1930.

Circulaire du 2 décembre 1977 (ministère de la culture et de l'environnement) relative au report des servitudes d'utilité publique concernant les monuments historiques et les sites, en annexe des plans d'occupation des sols.

Circulaire n° 80-51 du 15 avril 1980 (ministère de l'environnement et du cadre de vie) relative à la responsabilité des délégués régionaux à l'architecture et à l'environnement en matière de protection des sites, abords et paysages.

Ministère de l'équipement, du logement, des transports et de la mer, direction de l'architecture et de l'urbanisme (sous-direction des espaces protégés).

II. - PROCÉDURE D'INSTITUTION

A. - PROCÉDURE

a) *Inscription sur l'inventaire des sites* (Décret n° 69-603 du 13 juin 1969)

Sont susceptibles d'être portés sur cet inventaire, les monuments naturels et les sites qui ne présentent pas un intérêt exceptionnel mais dont l'évolution doit être rigoureusement suivie sur le plan paysager, non seulement du point de vue de la qualité de l'architecture, mais également de nombreux autres composants du paysage. L'autorité administrative a le pouvoir d'inscrire sur l'inventaire des sites, non seulement les terrains présentant en eux-mêmes du point de vue historique, scientifique, légendaire ou pittoresque un intérêt général, mais aussi dans la mesure où la nature du site le justifie, les parcelles qui contribuent à la sauvegarde de ces sites (Conseil d'Etat, 10 octobre 1973; S.C.L. du 27-29, rue Molitor : Dr. adm. 1973; n° 324).

Cette procédure peut ouvrir la voie à un classement ultérieur.

L'inscription est prononcée par arrêté du ministre dans les attributions duquel le site se trouve placé, sur proposition ou après avis de la commission départementale des sites.

Le consentement des propriétaires n'est pas demandé (Conseil d'Etat, 13 mars 1935, époux Moranville : leb., p. 325; 23 février 1949, Angevly : leb., p. 767), mais l'avis de la (ou les) commune(s) intéressée(s) est requis avant consultation de la commission départementale des sites.

Si le maire ne fait pas connaître au préfet la réponse du conseil municipal dans le délai de trois mois à compter de la réception de la demande d'avis, cette réponse est réputée favorable (art. 1^{er} du décret du 13 juin 1969).

L'arrêté ne comporte pas nécessairement la liste des parcelles cadastrales inscrites sur l'inventaire; des limites naturelles dès lors qu'elles s'appuient sur une délimitation cadastrale (rivières, routes...) peuvent être utilisées.

S'agissant de la motivation de l'arrêté, le Conseil d'Etat dans une décision du 26 juillet 1985, Mme Robert Margat (Dr. adm. 1985, n° 510), confirmée par une autre décision en date du 7 novembre 1986 Geouffre de la Pradelle (AJDA 1987, p. 124, note X. Prétot), a jugé qu'une décision de classement d'un site ne présentant pas le caractère d'une décision administrative individuelle et que la circulaire de 1980 n'ayant pas valeur réglementaire, cette décision n'avait pas à être motivée. Cette jurisprudence doit être transposée pour la procédure d'inscription sur l'inventaire des sites.

b) *Classement du site*

Sont susceptibles d'être classés, les sites dont l'intérêt paysager est exceptionnel et qui méritent à cet égard d'être distingués et intégralement protégés et les sites présentant un caractère remarquable, qu'il soit artistique, historique, scientifique, légendaire ou pittoresque, qu'il convient de maintenir en l'état sauf si le ministre, dans les attributions duquel le site se trouve placé, autorise expressément la modification.

L'initiative du classement peut émaner de la commission départementale des sites.

Le classement est prononcé après enquête administrative dirigée par le préfet et après avis de la commission départementale des sites.

Le préfet désigne le chef de service chargé de conduire la procédure et fixe la date à laquelle celle-ci doit être ouverte et sa durée qui est comprise entre quinze et trente jours. Pendant la période de vingt jours consécutive à la fin de l'enquête, toute personne concernée par le projet peut faire valoir ses observations.

L'arrêté indique les heures et les lieux où le public peut prendre connaissance du projet de classement qui comporte une notice explicative contenant l'objet de la mesure de protection et éventuellement les prescriptions particulières de classement et un plan de délimitation du site.

Cet arrêté est inséré dans deux journaux dont au moins un quotidien dont la distribution est assurée dans les communes intéressées. Il est en outre publié dans ces communes par voie d'affichage (art. 4 du décret du 13 juin 1969).

Lorsque les propriétaires ont donné leur consentement, le classement est prononcé par arrêté du ministre compétent (classement amiable) sans que l'avis de la commission supérieure des sites soit obligatoire.

Si le consentement de tous les propriétaires n'est pas acquis, le classement est prononcé après avis de la commission supérieure des sites, par décret en Conseil d'Etat (classement d'office).

Lorsque le site est compris dans le domaine public ou privé de l'Etat, le ministre dans les attributions duquel le site se trouve placé et le ministre des finances donnent leur accord, le site est classé par arrêté du ministre compétent. Dans le cas contraire (accords non obtenus), le classement est prononcé par décret en Conseil d'Etat.

Lorsque le site est compris dans le domaine public ou privé d'un département, d'une commune ou appartient à un établissement public, le classement est prononcé par arrêté du ministre compétent si la personne publique propriétaire consent à ce classement. Dans le cas contraire, il est prononcé par décret en Conseil d'Etat après avis de la commission supérieure des sites.

Le classement d'un lac privé ou d'un cours d'eau dont le lit est propriété privée, nécessite, lorsqu'il peut produire une énergie électrique permanente (été comme hiver) d'au moins 50 kilowatts, l'avis des ministres intéressés (art. 6 et 8 de la loi du 2 mai 1930).

Cet avis doit être formulé dans un délai de trois mois. En cas d'accord entre les ministres, le classement est prononcé par arrêté, dans le cas contraire par décret en Conseil d'Etat.

La protection d'un site ou d'un monument naturel peut faire l'objet d'un projet de classement. Dans ce cas, les intéressés sont invités à présenter leurs observations. Pour ce faire, une enquête publique est prévue, dont les modalités sont fixées par le décret du 13 juin 1969 dans son article 4.

c) Zones de protection
(Titre III, loi du 2 mai 1930)

La loi du 2 mai 1930 dans son titre III avait prévu l'établissement d'une zone de protection autour des monuments classés ou des sites classés ou inscrits, lorsque la protection concernait des paysages très étendus et que leur classement aurait dépassé le but à atteindre ou encore aurait été trop onéreux.

La loi n° 83-8 du 7 janvier 1983 abroge les articles 17 à 20 et 28 de la loi du 2 mai 1930, relatifs à la zone de protection de cette loi. Toutefois, les zones de protection créées en application de la loi de 1930 continuent à produire leurs effets jusqu'à leur suppression ou leur remplacement par des zones de protection du patrimoine architectural et urbain.

B. - INDEMNISATION

a) Inscription sur l'inventaire des sites

Aucune indemnité n'est prévue compte tenu qu'il s'agit de servitudes peu gênantes pour les propriétaires.

b) Classement

Peut donner lieu à indemnité au profit des propriétaires s'il entraîne une modification de l'état ou de l'utilisation des lieux déterminant un préjudice direct, matériel et certain. La demande doit être présentée par le propriétaire dans le délai de six mois à dater de la mise en demeure.

A défaut d'accord amiable, l'indemnité est fixée par le juge de l'expropriation.

c) Zone de protection

L'indemnité est prévue comme en matière de classement, mais le propriétaire dispose d'un délai d'un an après la notification du décret pour faire valoir ses réclamations devant les tribunaux judiciaires.

C. - PUBLICITÉ

a) Inscription sur l'inventaire des sites

Insertion de l'arrêté prononçant l'inscription dans deux journaux dont au moins un quotidien dont la distribution est assurée dans les communes intéressées.

L'insertion est renouvelée au plus tard le dernier jour du mois qui suit la première publication.

Affichage en mairie et à tout autre endroit habituellement utilisé pour l'affichage des actes publics, pour une durée qui ne peut être inférieure à un mois.

Publication annuelle au *Journal officiel* de la République française et insertion au recueil des actes administratifs du département.

La décision d'inscription est notifiée aux propriétaires (lorsque leur nombre est inférieur à cent) des parcelles concernées, faute de quoi la décision ne leur serait pas opposable (Conseil d'Etat, 6 octobre 1976, ministre des aff. cult. et assoc. des habitants de Roquebrune ; Conseil d'Etat, 14 décembre 1981, Société centrale d'affichage et de publicité : *Leb.*, p. 466).

Une publicité collective peut être substituée à la notification individuelle dans les cas où le nombre de propriétaires est supérieur à cent ou lorsque l'administration est dans l'impossibilité de connaître l'identité ou le domicile des propriétaires (art. 4 nouveau de la loi du 2 mai 1930, loi du 28 décembre 1967, article 2 du décret du 13 juin 1969). Cette publicité est réalisée à la diligence du préfet.

b) Classement

Publication au *Journal officiel* de la République française.

Notification au propriétaire lorsque la décision comporte des prescriptions particulières tendant à modifier l'état ou l'utilisation des lieux (décret n° 69-607 du 13 juin 1969).

c) Zone de protection

La publicité est la même que pour le classement.

III. - EFFETS DE LA SERVITUDE

A. - PRÉROGATIVES DE LA PUISSANCE PUBLIQUE

1° Prérrogatives exercées directement par la puissance publique

a) Inscription sur l'inventaire des sites

Si le propriétaire a procédé à des travaux autres que l'exploitation courante ou l'entretien normal sans en avoir avisé le maire 4 mois à l'avance, l'interruption des travaux peut être ordonnée, soit sur réquisition du ministère public agissant à la requête du maire, du fonctionnaire compétent ou de l'une des associations visées à l'article L. 480-1 du code de l'urbanisme, soit même d'office, par le juge d'instruction saisi des poursuites ou par le tribunal correctionnel.

Le maire peut également, si l'autorité judiciaire ne s'est pas encore prononcée, ordonner par arrêté motivé l'interruption des travaux.

Le maire peut être chargé de l'exécution de la décision judiciaire et prendre toute mesure de coercition nécessaire notamment procéder à la saisie des matériaux approvisionnés ou du matériel de chantier (art. 22 nouveau de la loi du 28 décembre 1967).

b) Instance de classement d'un site

Si une menace pressante pèse sur un site, le ministre peut ouvrir une instance de classement, sans instruction préalable. Cette mesure conservatoire s'applique immédiatement, dès notification au préfet et au propriétaire. Lorsque l'identité ou le domicile du propriétaire sont inconnus, la notification est valablement faite au maire qui en assure l'affichage et, le cas échéant, à l'occupant des lieux.

L'instance de classement vaut pendant une année et emporte tous les effets du classement (art. 9 de la loi du 2 mai 1930, arrêts du Conseil d'Etat du 24 novembre 1978, Dame Lamarche Jacomet, et 12 octobre 1979, commune de Trégastel : *Dr. adm.* 1979, n° 332).

Elle a pour objet, non de subordonner la validité du classement à la notification du projet aux propriétaires intéressés, mais de conférer à l'administration la faculté de faire obstacle à la modification de l'état ou de l'aspect des lieux, dès avant l'intervention de l'arrêté ou du décret prononçant le classement (Conseil d'Etat, 31 mars 1978, société Cap-Bénat).

2° Obligations de faire imposées au propriétaire

a) *Inscription sur l'inventaire des sites*

(Art. 4, loi du 2 mai 1930)

Obligation pour le propriétaire d'aviser le préfet quatre mois à l'avance de son intention d'entreprendre des travaux autres que ceux d'exploitation courante ou d'entretien normal (art. 4 de la loi du 2 mai 1930, art. 3 de la loi du 28 décembre 1967 et circulaire du 19 novembre 1969).

A l'expiration de ce délai, le silence de l'administration équivaut à une acceptation ; le propriétaire peut alors entreprendre les travaux envisagés, sous réserve du respect des règles relatives au permis de construire.

Lorsque l'exécution des travaux nécessitent la délivrance d'un permis de construire, la demande de permis tient lieu de la déclaration préalable prévue à l'article 4 de la loi du 2 mai 1930. Le permis de construire est délivré après avis de l'architecte des bâtiments de France ; cet avis est réputé favorable faute de réponse dans le délai d'un mois suivant la transmission de la demande de permis de construire par l'autorité chargée de son instruction, sauf si l'architecte des bâtiments de France fait connaître dans ce délai, par une décision motivée, à cette autorité, son intention d'utiliser un délai plus long qui ne peut en tout état de cause excéder deux mois (art. R. 421-38-5 du code de l'urbanisme).

Lorsque l'exécution des travaux est subordonnée à la délivrance d'un permis de démolir, la demande de permis tient lieu de la déclaration préalable prévue à l'article 4 de la loi du 2 mai 1930 (art. L. 430-8 du code de l'urbanisme). Dans ce cas le permis de démolir doit être conforme à l'avis du ministre chargé des sites, ou de son délégué (art. R. 430-12 du code de l'urbanisme). En outre, le ministre chargé de l'urbanisme peut, soit d'office, soit à la demande d'un autre ministre, évoquer tout dossier et prendre les décisions nécessaires conjointement avec le ministre intéressé (art. R. 430-15-7 du code de l'urbanisme).

Lorsqu'un immeuble menaçant ruine est situé dans un site inscrit, sa réparation ou sa démolition ne peut être ordonnée par le maire conformément aux articles L. 511-1 et L. 511-2 du code de la construction et de l'habitation, qu'après avis de l'architecte des bâtiments de France. Cet avis est réputé délivré en l'absence de réponse dans le délai de huit jours. En cas de péril imminent donnant lieu à application de la procédure prévue à l'article L. 511-3 du code de la construction et de l'habitation, le maire informe l'architecte des bâtiments de France en même temps qu'il adresse l'avertissement au propriétaire (art. R. 430-26 du code de l'urbanisme).

Lorsqu'un immeuble insalubre est situé dans un site inscrit, sa démolition ne peut être ordonnée par le préfet en application de l'article 28 du code de la santé publique qu'après avis de l'architecte des bâtiments de France. Cet avis est réputé délivré en l'absence de réponse dans un délai de quinze jours (art. R. 430-27 du code de l'urbanisme).

Lorsque l'exécution des travaux est subordonnée à la délivrance d'une autorisation d'utilisation du sol en application des dispositions du titre II du livre IV de la deuxième partie du code de l'urbanisme, la demande d'autorisation tient lieu de la déclaration préalable (art. 1^{er} du décret n° 77-734 du 7 juillet 1977 modifiant l'article 17 bis du décret n° 70-288 du 31 mars 1970).

La décision est de la compétence du maire.

L'administration ne peut s'opposer aux travaux qu'en ouvrant une instance de classement.

Lorsque les travaux sont exemptés de permis de construire, mais soumis au régime de déclaration en application de l'article L. 422-2 du code de l'urbanisme, le service instructeur consulte les autorités mentionnées à l'article R. 421-38-5 du code de l'urbanisme. Les autorités ainsi consultées font connaître à l'autorité compétente leur opposition ou les prescriptions qu'elles demandent dans un délai d'un mois à dater de la réception de la demande d'avis par l'autorité consultée. A défaut de réponse dans ce délai, elles sont réputées avoir émis un avis favorable (art. R. 422-8 du code de l'urbanisme).

b) Classement d'un site et instance de classement
(Art. 9 et 12 de la loi du 2 mai 1930)

Obligation pour le propriétaire d'obtenir une autorisation avant l'exécution de tous les travaux susceptibles de détruire ou de modifier l'état ou l'aspect des lieux. Cette disposition vise notamment, la construction (interdiction de bâtir, règles de hauteur, aspect extérieur des immeubles), la transformation, la démolition d'immeubles, l'ouverture de carrières, la transformation des lignes aériennes de distribution électrique ou téléphonique, etc.

Cette autorisation spéciale est délivrée soit :

- par le préfet pour les ouvrages mentionnés à l'article R. 421-1 du code de l'urbanisme à l'exception de ceux prévus au 2 de cet article, pour les constructions et travaux ou ouvrages exemptés de permis de construire en application du deuxième alinéa de l'article R. 422-1 et de l'article R. 422-2 du code de l'urbanisme, pour l'édification ou la modification des clôtures ;

- par le ministre chargé des sites dans tous les autres cas, ainsi que lorsque ce ministre a décidé d'évoquer le dossier (art. 2 du décret n° 88-1124 du 15 décembre 1988 modifiant l'article 9 de la loi du 2 mai 1930).

La commission départementale des sites et éventuellement la commission supérieure doivent être consultées préalablement à la décision ministérielle.

Le permis de construire étant subordonné à un accord exprès, le pétitionnaire ne pourra bénéficier d'un permis tacite (art. R.421-12 et R. 421-19 du code de l'urbanisme).

Lorsque les travaux sont exemptés de permis de construire mais soumis au régime de déclaration en application de l'article L. 422-2 du code de l'urbanisme, le service instructeur consulte les autorités mentionnées à l'article R. 421-38-6 II du code de l'urbanisme.

Les autorités ainsi consultées font connaître à l'autorité compétente leur opposition ou les prescriptions qu'elles demandent dans un délai d'un mois à dater de la réception de la demande d'avis par l'autorité consultée. A défaut de réponse dans ce délai, elles sont réputées avoir émis un avis favorable (art. R. 422-8 du code de l'urbanisme).

La démolition des immeubles dans les sites classés demeure soumise aux dispositions de la loi du 2 mai 1930 modifiée (art. L. 430-1, dernier alinéa, du code de l'urbanisme).

Lorsque les travaux projetés nécessitent une autorisation au titre des installations et travaux divers du code de l'urbanisme, l'autorisation exigée par l'article R. 442-2 du code de l'urbanisme tient lieu de l'autorisation exigée en vertu de l'article 9 (instance de classement) et 12 (classement) de la loi du 2 mai 1930 sur les sites, et ce sur les territoires mentionnés à l'article R. 442-1 dudit code, où s'appliquent les dispositions de l'article R. 442-2 du code de l'urbanisme.

Dans les communes où un plan d'occupation des sols n'a pas été approuvé, cette autorisation est délivrée par le préfet (art. R. 442-6-4 [3°] du code de l'urbanisme).

Obligation pour le vendeur de prévenir l'acquéreur de l'existence de la servitude et de signaler l'aliénation au ministre compétent.

Obligation pour le propriétaire à qui l'administration a notifié l'intention de classement de demander une autorisation avant d'apporter une modification à l'état des lieux et à leur aspect, et ce pendant une durée de douze mois à dater de la notification (mesures de sauvegarde : art. 9 nouveau de la loi du 2 mai 1930, loi du 28 décembre 1967).

c) Zone de protection du site
(Art. 17 de la loi du 2 mai 1930)

Les effets de l'établissement d'une zone varient selon les cas d'espèce, puisque c'est le décret de protection qui détermine exactement les servitudes imposées au fonds.

Lorsque les travaux nécessitent un permis de construire, le dit permis ne peut être délivré qu'avec l'accord exprès du ministre chargé des sites ou de leur délégué ou encore de l'autorité mentionnée dans le décret instituant la zone de protection (art. R. 421-38-6 du code de l'urbanisme).

Le pétitionnaire ne pourra bénéficier d'un permis de construire tacite (art. R. 421-12 et R. 421-19 du code de l'urbanisme).

Lorsque les travaux sont soumis au régime de déclaration en application de l'article L. 422-2 du code de l'urbanisme, le service instructeur consulte les autorités mentionnées à l'article R. 421-38-6 II du code de l'urbanisme. Les autorités ainsi consultées font connaître à

l'autorité compétente leur opposition ou les prescriptions qu'elles demandent dans un délai d'un mois à dater de la réception de la demande d'avis par l'autorité consultée. A défaut de réponse dans ce délai, elles sont réputées avoir émis un avis favorable (art. R. 422-8 du code de l'urbanisme).

Le permis de démolir visé aux articles L. 430-1 et suivants du code de l'urbanisme, tient lieu de l'autorisation de démolir prévue par la loi du 2 mai 1930 sur les sites (article L. 430-1 du code de l'urbanisme). Dans ce cas, le permis de démolir doit être conforme à l'avis du ministre des sites ou de son délégué.

B. - LIMITATIONS AU DROIT D'UTILISER LE SOL

1° Obligations passives

a) *Inscription sur l'inventaire des sites*

Interdiction de toute publicité, sauf dérogation (dans les formes prévues à la section 4 de la loi n° 79-1150 du 29 décembre 1979 relative à la publicité, aux enseignes et préenseignes, modifiée par la loi n° 85-729 du 18 juillet 1985) dans les sites inscrits à l'inventaire et dans les zones de protection délimitées autour de ceux-ci (art. 7 de la loi de 1979).

Les préenseignes sont soumises aux dispositions mentionnées ci-dessus concernant la publicité (art. 18 de la loi du 29 décembre 1979).

L'installation des enseignes est soumise à autorisation dans les zones visées ci-dessus (art. 17 de la loi du 29 décembre 1979).

Interdiction d'établir des campings sauf autorisation préfectorale (décret n° 59-275 du 7 février 1959 et décret d'application n° 68-134 du 9 février 1968) ou de créer des terrains aménagés en vue du stationnement des caravanes (art. R. 443.9 du code de l'urbanisme). Obligation pour le maire de faire connaître par affichage et panneaux ces réglementations.

b) *Classement du site et instance de classement*

Interdiction de toute publicité sur les monuments naturels et dans les sites classés (art. 4 de la loi du 29 décembre 1979). Les préenseignes sont soumises à la même interdiction (art. 18 de la loi du 29 décembre 1979).

L'installation d'une enseigne est soumise à autorisation dans les zones visées ci-dessus (art. 17 de la loi du 29 décembre 1979).

Interdiction à quiconque d'acquérir un droit de nature à modifier le caractère et l'aspect des lieux.

Interdiction d'établir une servitude conventionnelle sauf autorisation du ministre compétent.

Interdiction d'établir des campings sauf autorisation ministérielle accordée après avis de la commission départementale et supérieure des sites (décret n° 59-275 du 7 février 1959 et décret d'application n° 68-134 du 9 février 1968), ou de créer des terrains aménagés en vue du stationnement des caravanes (art. R. 443-9 du code de l'urbanisme). Obligation pour le maire de faire connaître ces réglementations par affichage et panneaux.

c) *Zone de protection d'un site*

Obligation pour le propriétaire des parcelles situées dans une telle zone de se soumettre aux servitudes particulières à chaque secteur déterminé par le décret d'institution et relatives aux servitudes de hauteur, à l'interdiction de bâtir, à l'aspect esthétique des constructions... La commission supérieure des sites est, le cas échéant, consultée par les préfets ou par le ministre compétent préalablement aux décisions d'autorisation.

Interdiction de toute publicité, sauf dérogation dans les formes prévues à la section 4 de la loi du 29 décembre 1979, dans les zones de protection délimitées autour d'un site classé (art. 7 de la loi de 1979).

Les préenseignes sont soumises aux dispositions mentionnées ci-dessus, en ce qui concerne la publicité (art. 18 de la loi de 1979).

Interdiction en règle générale d'établir des campings et terrains aménagés en vue du stationnement des caravanes.

2° Droits résiduels du propriétaire

a) *Inscription sur l'inventaire des sites*

Possibilité pour le propriétaire de procéder à des travaux d'exploitation courante en ce qui concerne les fonds ruraux et d'entretien normal pour les édifices dans les conditions mentionnées au § A 2° a.

b) *Classement d'un site*

Possibilité pour le propriétaire de procéder aux travaux pour lesquels il a obtenu l'autorisation dans les conditions visées au § A 2° b.

LOI DU 2 MAI 1930

relative à la protection des monuments naturels et des sites de caractère artistique, historique, scientifique, légendaire ou pittoresque

(Journal officiel du 4 mai 1930)

TITRE I^{er}

ORGANISMES

Art. 1^{er} (Ordonnance n° 45-2633 du 2 novembre 1945, art. 1^{er}). - « Il est institué dans chaque département une commission dite commission des sites, perspectives et paysages. »
(2^e alinéa abrogé par l'article 1^{er} du décret n° 70-288 du 31 mars 1970.)

Art. 2. - (Abrogé par l'article 1^{er} du décret n° 70-288 du 31 mars 1970.)

Art. 3. - (Ordonnance n° 45-2633 du 2 novembre 1945, art. 3.) - « Il est institué auprès du ministre des affaires culturelles une commission dite commission supérieure des sites, perspectives et paysages. »
(2^e et 3^e alinéas abrogés par l'article 1^{er} du décret n° 70-288 du 31 mars 1970.)

(Ordonnance n° 45-2633 du 2 novembre 1945, art. 3.) - « La composition et les modalités de fonctionnement de la commission supérieure des sites, perspectives et paysages et de la section permanente sont déterminées par le règlement d'administration publique prévu à l'article 27 ci-après. »

TITRE II

INVENTAIRE ET CLASSEMENT DES MONUMENTS NATURELS ET DES SITES

Art. 4 (Loi n° 67-1174 du 28 décembre 1967, art. 3). - Il est établi dans chaque département une liste des monuments naturels et des sites dont la conservation ou la préservation présente, au point de vue artistique, historique, scientifique, légendaire ou pittoresque, un intérêt général.

La commission départementale des sites, perspectives et paysages prend l'initiative des inscriptions qu'elle juge utiles et donne son avis sur les propositions d'inscription qui lui sont soumises, après en avoir informé le conseil municipal de la commune intéressée et avoir obtenu son avis.

L'inscription sur la liste est prononcée par arrêté du ministre des affaires culturelles. Un décret en Conseil d'Etat fixe la procédure selon laquelle cette inscription est notifiée aux propriétaires ou fait l'objet d'une publicité. La publicité ne peut être substituée à la notification que dans les cas où celle-ci est rendue impossible du fait du nombre élevé de propriétaires d'un même site ou monument naturel, ou de l'impossibilité pour l'administration de connaître l'identité ou le domicile du propriétaire.

L'inscription entraîne, sur les terrains compris dans les limites fixées par l'arrêté, l'obligation pour les intéressés de ne pas procéder à des travaux autres que ceux d'exploitation courante en ce qui concerne les fonds ruraux et d'entretien normal en ce qui concerne les constructions, sans avoir avisé, quatre mois d'avance, l'administration de leur intention.

Art. 5. - Les monuments naturels et les sites inscrits ou non sur la liste dressée par la commission départementale peuvent être classés dans les conditions et selon les distinctions établies par les articles ci-après.

La commission départementale des monuments naturels et des sites prend l'initiative des classements qu'elle juge utile et donne son avis sur les propositions de classement qui lui sont soumises.

Lorsque la commission supérieure est saisie directement d'une demande de classement, celle-ci est renvoyée à la commission départementale aux fins d'instruction et, le cas échéant, de propositions de classement. En cas d'urgence, le ministre fixe à la commission départementale un délai pour émettre son avis. Faute par elle de se prononcer dans ce délai, le ministre consulte la commission supérieure et donne à la demande la suite qu'elle comporte.

Art. 5-1 (Loi n° 67-1174 du 28 décembre 1967, art. 4). - Lorsqu'un monument naturel ou un site appartenant en tout ou partie à des personnes autres que celles énumérées aux articles 6 et 7 fait l'objet d'un projet de classement, les intéressés sont invités à présenter leurs observations selon une procédure qui sera fixée par décret en Conseil d'Etat.

Art. 6. - Le monument naturel ou le site compris dans le domaine public ou privé de l'Etat est classé par arrêté du ministre des affaires culturelles, en cas d'accord avec le ministre dans les attributions duquel le monument naturel ou le site se trouve placé, ainsi qu'avec le ministre des finances.

Il en est de même toutes les fois qu'il s'agit de classer un lac ou un cours d'eau susceptible de produire une puissance permanente de 50 kilowatts d'énergie électrique.

Dans le cas contraire, le classement est prononcé par un décret en Conseil d'Etat.

Art. 7. - Le monument naturel ou le site compris dans le domaine public ou privé d'un département ou d'une commune ou appartenant à un établissement public est classé par arrêté du ministre des affaires culturelles, s'il y a consentement de la personne publique propriétaire.

Dans le cas contraire, le classement est prononcé, après avis de la commission supérieure des monuments naturels et des sites, par un décret en Conseil d'Etat.

Art. 8 (Loi n° 67-1174 du 28 décembre 1967, art. 5). - Le monument naturel ou le site appartenant à toute autre personne que celles énumérées aux articles 6 et 7 est classé par arrêté du ministre des affaires culturelles, après avis de la commission départementale des sites, perspectives et paysages, s'il y a consentement du propriétaire. L'arrêté détermine les conditions du classement.

A défaut du consentement du propriétaire, le classement est prononcé, après avis de la commission supérieure, par décret en Conseil d'Etat. Le classement peut donner droit à indemnité au profit du propriétaire s'il entraîne une modification à l'état ou à l'utilisation des lieux déterminant un préjudice direct, matériel et certain.

La demande d'indemnité doit être produite dans le délai de six mois à dater de la mise en demeure faite au propriétaire de modifier l'état ou l'utilisation des lieux en application des prescriptions particulières de la décision de classement. A défaut d'accord amiable, l'indemnité est fixée par le juge de l'expropriation.

Si le Gouvernement entend ne pas donner suite au classement d'office dans les conditions ainsi fixées, il peut, à tout moment de la procédure, et au plus tard dans le délai de trois mois à compter de la notification de la décision judiciaire, abroger le décret de classement.

Le classement d'un lac ou d'un cours d'eau pouvant produire une énergie électrique permanente d'au moins 50 kilowatts ne pourra être prononcé qu'après avis des ministres intéressés. Cet avis devra être formulé dans le délai de trois mois, à l'expiration duquel il pourra être passé outre.

En cas d'accord avec les ministres intéressés, le classement peut être prononcé par arrêté du ministre des affaires culturelles. Dans le cas contraire, il est prononcé par décret en Conseil d'Etat.

Art. 8 bis (Abrogé par l'article 41 de la loi n° 76-629 du 10 juillet 1976.)

Art. 9 (Loi n° 67-1174 du 28 décembre 1967, art. 6). - A compter du jour où l'administration des affaires culturelles notifie au propriétaire d'un monument naturel ou d'un site son intention d'en poursuivre le classement, aucune modification ne peut être apportée à l'état des lieux ou à leur aspect pendant un délai de douze mois, sauf autorisation spéciale (Décret n° 88-1124 du 15 décembre 1988, art. 1^{er}-a) et sous réserve de l'exploitation courante des fonds ruraux et de l'entretien normal des constructions.

Lorsque l'identité ou le domicile du propriétaire sont inconnus, la notification est valablement faite au maire qui en assure l'affichage et, le cas échéant, à l'occupant des lieux.

Art. 10 (Décret n° 59-89 du 7 janvier 1959, art. 16-1). - Tout arrêté ou décret prononçant un classement est publié, par les soins de l'administration des affaires culturelles, au bureau des hypothèques de la situation de l'immeuble classé.

Cette publication qui ne donne lieu à aucune perception au profit du Trésor, est faite dans les formes et de la manière prescrites par les lois et règlements concernant la publicité foncière.

Art. 11. - Les effets du classement suivent le monument naturel ou le site classé, en quelques mains qu'il passe.

Quiconque aliène un monument naturel ou un site classé est tenu de faire connaître à l'acquéreur l'existence du classement.

Toute aliénation d'un monument naturel ou d'un site classé doit, dans les quinze jours de sa date, être notifiée au ministre des affaires culturelles par celui qui l'a consentie.

Art. 12 (Loi n° 67-1174 du 28 décembre 1967, art. 7). - Les monuments naturels ou les sites classés ne peuvent ni être détruits, ni être modifiés dans leur état ou leur aspect, sauf autorisation spéciale (Décret n° 88-1124 du 15 décembre 1988, art. 1^{er}-b).

Art. 13. - Aucun monument naturel ou site classé ou proposé pour le classement ne peut être compris dans une enquête aux fins d'expropriation pour cause d'utilité publique, qu'après que le ministre des affaires culturelles aura été appelé à présenter ses observations.

Nul ne peut acquérir par prescription, sur un monument naturel ou sur un site classé, de droit de nature à modifier son caractère ou à changer l'aspect des lieux.

Aucune servitude ne peut être établie par convention sur un monument naturel ou un site classé qu'avec l'agrément du ministre des affaires culturelles.

Art. 14 (Décret n° 59-89 du 7 janvier 1959, art. 16-2). - « Le déclassement total ou partiel d'un monument ou d'un site classé est prononcé, après avis des commissions départementale ou supérieure, par décret en Conseil d'Etat. Le déclassement est notifié aux intéressés et publié au bureau des hypothèques de la situation des biens, dans les mêmes conditions que le classement. »

Le décret de déclassement détermine, sur avis conforme du Conseil d'Etat, s'il y a lieu ou non à la restitution de l'indemnité prévue à l'article 8 ci-dessus.

Art. 15 (Abrogé par l'article 56 de l'ordonnance n° 58-997 du 23 octobre 1958.)

Art. 16. - A compter du jour où l'administration des affaires culturelles notifie au propriétaire d'un monument naturel ou d'un site non classé son intention d'en poursuivre l'expropriation, tous les effets du classement s'appliquent de plein droit à ce monument naturel ou à ce site. Ils cessent de s'appliquer si la déclaration d'utilité publique n'intervient pas dans les « douze mois » de cette notification. Lorsque l'utilité publique a été déclarée, l'immeuble peut être classé sans autre formalité par arrêté du ministre des affaires culturelles.

TITRE III

SITES PROTÉGÉS

(Articles 17 à 20 abrogés par la loi n° 83-8 du 7 janvier 1983) (1)

TITRE IV

DISPOSITIONS PÉNALES

Art. 21. (Loi n° 76-1285 du 31 décembre 1976, art. 48-1). - Sont punies d'une amende de (Loi n° 77-1468 du 30 décembre 1977, art. 6.) « 2 000 à 60 000 francs » les infractions aux dispositions des articles 4 (alinéa 4), 11 (alinéas 2 et 3) et 13 (alinéa 3) de la présente loi.

Sont punies des peines prévues à l'article L. 480-4 du code de l'urbanisme les infractions aux dispositions des articles 9 (alinéa 1) et 12 ainsi qu'aux prescriptions des décrets prévus à l'article 19 (alinéa 1) de la présente loi.

Les dispositions des articles L. 480-1, L. 480-2, L. 480-3 et L. 480-5 à L. 480-9 du code de l'urbanisme sont applicables aux infractions à l'alinéa 4 de l'article 4 de la présente loi et aux dispositions visées au précédent alinéa, sous la seule réserve des conditions suivantes :

Les infractions sont constatées en outre par les fonctionnaires et les agents commissionnés à cet effet par le ministre chargé des sites et par les fonctionnaires et agents commissionnaires et assermentés pour les infractions en matière forestière, de chasse et de pêche.

Pour l'application de l'article L. 480-5, le tribunal statue soit sur la mise en conformité des lieux avec les prescriptions formulées par le ministre chargé des sites, soit sur leur rétablissement dans leur état antérieur.

Le droit de visite prévu à l'article L. 460-1 du code de l'urbanisme est ouvert aux représentants du ministre chargé des sites ; l'article L. 480-12 est applicable.

(Les articles 21-1 à 21-8 sont abrogés par l'article 48-II de la loi n° 76-1285 du 31 décembre 1976.)

Art. 22. - Quiconque aura intentionnellement détruit, mutilé ou dégradé un monument naturel ou un site classé ou inscrit sera puni des peines portées à l'article 257 du code pénal, sans préjudice de tous dommages-intérêts.

Art. 23. - L'article 463 du code pénal est applicable dans les cas prévus aux deux articles précédents.

TITRE V

DISPOSITIONS DIVERSES

Art. 24. - (Décret n° 65-515 du 30 juin 1965, art. 1^{er}.) « L'établissement public institué par la loi du 10 juillet 1914 prend la dénomination de « Caisse nationale des monuments historiques et des sites. »

Elle peut recueillir et gérer des fonds destinés à être mis à la disposition du ministre des affaires culturelles en vue de la conservation ou de l'acquisition des monuments naturels et des sites classés ou proposés pour le classement.

(3^e alinéa abrogé par l'article 8 du décret n° 65-515 du 30 juin 1965.)

Art. 25. - Les recettes de la Caisse nationale des monuments historiques et des sites seront déterminées par la prochaine loi de finances.

Art. 26. - Les dispositions de la présente loi sont applicables aux monuments naturels et aux sites régulièrement classés avant sa promulgation conformément aux dispositions de la loi du 21 avril 1906.

Il sera dressé, pour chacun de ces monuments naturels et de ces sites, un extrait de l'arrêté de classement reproduisant tout ce qui le concerne. Cet extrait sera transcrit au bureau des hypothèques de la situation de l'immeuble par les soins de l'administration des affaires culturelles. Cette transcription ne donnera lieu à aucune perception au profit du Trésor.

Dans un délai de trois mois, la liste des sites et monuments naturels classés avant la promulgation de la présente loi sera publiée au *Journal officiel*. Cette liste sera tenue à jour. Dans le courant du premier trimestre de chaque année sera publiée au *Journal officiel* la nomenclature des monuments naturels et des sites classés ou protégés au cours de l'année précédente.

Art. 27. - Un règlement d'administration publique (2) contresigné du ministre des finances et du ministre des affaires culturelles déterminera les détails d'application de la présente loi, et notamment la composition et le mode d'élection des membres, autres que les membres de droit, des commissions prévues aux

(1) Les articles 17 à 20 (titre III) sont abrogés par l'article 72 de la loi n° 83-8 du 7 janvier 1983. Toutefois les zones de protection créées en application des articles précités de la loi du 2 mai 1930 continuent à produire leurs effets jusqu'à leur suppression ou leur remplacement par des zones de protection du patrimoine architectural et urbain.

(2) Décret n° 70-288 du 31 mars 1970.

articles 1^{er} et 3, ainsi que les dispositions spéciales relatives à la commission des monuments naturels et des sites du département de la Seine, les attributions de la section permanente des commissions départementales et les indemnités de déplacement qui pourront être allouées aux membres des différentes commissions (1).

Art. 28. *(Abrogé par la loi n° 83-8 du 7 janvier 1983, art. 72.)*

Art. 29. *(Implicitement abrogé depuis l'accession à l'indépendance des anciennes colonies et de l'Algérie.)*

Art. 30. - La loi du 21 avril 1906 organisant la protection des sites et monuments naturels de caractère artistique est abrogée.

(1) Décret n° 68-642 du 9 juillet 1968.

DÉCRET N° 69-607 DU 13 JUIN 1969
portant application des articles 4 et 5-1
de la loi modifiée du 2 mai 1930 sur la protection des sites
(*Journal officiel* du 17 juin 1969)

Le Premier ministre,

Sur le rapport du ministre d'Etat chargé des affaires culturelles, du garde des sceaux, ministre de la justice, du ministre de l'intérieur, du ministre de l'économie et des finances, du ministre de l'équipement et du logement et du ministre de l'agriculture,

Vu la loi du 2 mai 1930 réorganisant la protection des monuments naturels et des sites, modifiée notamment par le titre II de la loi n° 67-1174 du 28 décembre 1967 ;

Vu la loi n° 65-947 du 10 novembre 1965 étendant aux départements d'outre-mer le champ d'application de plusieurs lois relatives à la protection des sites et des monuments historiques ;

Vu le décret n° 47-593 du 23 août 1947 portant règlement d'administration publique pour l'application de la loi du 2 mai 1930, modifié par le décret n° 58-102 du 31 janvier 1958 ;

Vu le décret n° 66-649 du 26 août 1966 étendant aux départements d'outre-mer certaines dispositions de caractère réglementaire relatives à la protection des sites et des monuments historiques ;

Vu le décret n° 67-300 du 30 mars 1967 étendant aux départements d'outre-mer les décrets pris pour l'application de plusieurs lois relatives à la protection des sites et des monuments historiques ;

Le Conseil d'Etat (section de l'intérieur) entendu,

Décète :

Art. 1^{er}. - Le préfet communique la proposition d'inscription à l'inventaire des sites et monuments naturels pour avis du conseil municipal aux maires des communes dont le territoire est concerné par ce projet.

Si le maire ne fait pas connaître au préfet la réponse du conseil municipal dans le délai de trois mois à compter de la réception de la demande d'avis, cette réponse est réputée favorable.

Art. 2. - L'arrêté prononçant l'inscription sur la liste est notifié par le préfet aux propriétaires du monument naturel ou du site.

Toutefois, lorsque le nombre de propriétaires intéressés par l'inscription d'un même site ou monument naturel est supérieur à cent, il peut être substitué à la procédure de notification individuelle une mesure générale de publicité dans les conditions fixées à l'article 3.

Il est procédé également par voie de publicité lorsque l'administration est dans l'impossibilité de connaître l'identité ou le domicile des propriétaires.

Art. 3. - Les mesures de publicité prévues à l'article 2 (alinéas 2 et 3 ci-dessus) sont accomplies à la diligence du préfet, qui fait procéder à l'insertion de l'arrêté prononçant l'inscription dans deux journaux dont au moins un quotidien dont la distribution est assurée dans les communes intéressées. Cette insertion doit être renouvelée au plus tard le dernier jour du mois qui suit la première publication.

L'arrêté prononçant l'inscription est en outre publié dans ces communes, pendant une durée qui ne peut être inférieure à un mois, par voie d'affichage à la mairie et tous autres endroits habituellement utilisés pour l'affichage des actes publics ; l'accomplissement de ces mesures de publicité est certifié par le maire, qui en informe aussitôt le préfet.

L'arrêté prononçant l'inscription est ensuite publié au Recueil des actes administratifs du département. Il prend effet à la date de cette publication.

Art. 4. - L'enquête prévue à l'article 5-1 de la loi du 2 mai 1930 préalablement à la décision de classement est organisée par un arrêté du préfet qui désigne le chef de service chargé de conduire la procédure et fixe la date à laquelle celle-ci doit être ouverte et sa durée qui ne peut être inférieure à quinze jours ni supérieure à trente jours.

Cet arrêté précise les heures et les lieux où le public peut prendre connaissance du projet de classement qui comporte :

1° Une notice explicative indiquant l'objet de la mesure de protection, et éventuellement les prescriptions particulières de classement ;

2° Un plan de délimitation du site.

Ce même arrêté est inséré dans deux journaux dont au moins un quotidien dont la distribution est assurée dans les communes intéressées. Il est en outre publié dans ces communes par voie d'affichage ; l'accomplissement de ces mesures de publicité est certifié par le maire.

Art. 5. - Pendant un délai s'écoulant du premier jour de l'enquête au vingtième jour suivant sa clôture, toute personne intéressée peut adresser, par lettre recommandée avec demande d'avis de réception, des observations au préfet, qui en informe la commission départementale des sites, perspectives et paysages.

Pendant le même délai et selon les mêmes modalités, les propriétaires concernés font connaître au préfet, qui en informe la commission départementale des sites, perspectives et paysages, leur opposition ou leur consentement au projet de classement.

A l'expiration de ce délai, le silence du propriétaire équivaut à un défaut de consentement. Toutefois, lorsque l'arrêté de mise à l'enquête a été personnellement notifié au propriétaire, son silence à l'expiration du délai équivaut à un accord tacite.

Art. 6. - La décision de classement fait l'objet d'une publication au *Journal officiel*.

Art. 7. - Lorsque la décision de classement comporte des prescriptions particulières tendant à modifier l'état ou l'utilisation des lieux, elle doit être notifiée au propriétaire.

Cette notification s'accompagne de la mise en demeure d'avoir à mettre les lieux en conformité avec ces prescriptions particulières suivant les dispositions de l'article 8 (alinéa 3) de la loi du 2 mai 1930.

Art. 8. - La décision d'inscription ou de classement et le plan de délimitation du site seront reportés au plan d'occupation des sols du territoire concerné.

Art. 9. - Le ministre d'Etat chargé des affaires culturelles, le garde des sceaux, ministre de la justice, le ministre de l'intérieur, le ministre de l'économie et des finances, le ministre de l'équipement et du logement, le ministre de l'agriculture, le secrétaire d'Etat auprès du Premier ministre, chargé des départements et territoires d'outre-mer, le secrétaire d'Etat à l'intérieur et le secrétaire d'Etat à l'économie et aux finances sont chargés, chacun en ce qui le concerne, de l'exécution du présent décret, qui sera publié au *Journal officiel* de la République française.

Fait à Paris, le 13 juin 1969.

DÉCRET N° 70-288 DU 31 MARS 1970

abrogeant certaines dispositions de la loi du 2 mai 1930 relative à la protection des monuments naturels et des sites de caractère artistique, historique, scientifique, légendaire ou pittoresque et portant règlement d'administration publique sur la composition et le fonctionnement des commissions départementales et de la commission supérieure instituée en application de ladite loi

(Journal officiel du 4 avril 1970)

TITRE III

(Décret n° 77-49 du 19 janvier 1977, art. 8)

**DÉCLARATION PRÉALABLE DES PROJETS DE TRAVAUX
DANS LES SITES INSCRITS A L'INVENTAIRE**

Art. 17 bis. - La déclaration préalable, prévue à l'alinéa 4 de l'article 4 de la loi susvisée du 2 mai 1930, est adressée au préfet du département qui recueille l'avis de l'architecte des Bâtiments de France sur le projet.

(Décret n° 77-734 du 7 juillet 1977, art. 1^{er}.) « Lorsque l'exécution des travaux est subordonnée à la délivrance d'un permis de construire ou d'un permis de démolir, la demande de permis tient lieu de la déclaration préalable.

« Lorsque l'exécution des travaux est subordonnée à la délivrance d'une autorisation d'utilisation du sol en application des dispositions du titre IV du livre IV de la deuxième partie du code de l'urbanisme, la demande d'autorisation tient lieu de la déclaration préalable. »

Art. 18. - Le ministre d'Etat chargé des affaires culturelles, le ministre de l'intérieur, le ministre de l'économie et des finances, le ministre délégué auprès du Premier ministre, chargé des départements et territoires d'outre-mer, et le secrétaire d'Etat auprès du Premier ministre, chargé de la fonction publique et des réformes administratives, sont chargés, chacun en ce qui le concerne, de l'exécution du présent décret, qui sera publié au *Journal officiel* de la République française.

Fait à Paris, le 31 mars 1970.

SERVITUDES D'UTILITE PUBLIQUE

5. Servitude AS1

Servitudes relatives à la protection eaux potables et minérales

CONSERVATION DES EAUX

I. - GÉNÉRALITÉS

Servitudes résultant de l'instauration de périmètres de protection des eaux destinées à la consommation humaine et des eaux minérales.

Protection des eaux destinées à la consommation humaine (art. L. 20 du code de la santé publique, modifié par l'article 7 de la loi n° 64-1245 du 16 décembre 1964 ; décret n° 61-859 du 1^{er} août 1961 modifié par les décrets n° 67-1093 du 15 décembre 1967 et n° 89-3 du 3 janvier 1989).

Circulaire du 10 décembre 1968 (affaires sociales), *Journal officiel* du 22 décembre 1968.

Protection des eaux minérales (art. L. 736 et suivants du code de la santé publique).

Ministère de la solidarité, de la santé et de la protection sociale (direction générale de la santé, sous-direction de la protection générale et de l'environnement).

II. - PROCÉDURE D'INSTITUTION

A. - PROCÉDURE

Protection des eaux destinées à la consommation humaine

Détermination des périmètres de protection du ou des points de prélèvement, par l'acte portant déclaration d'utilité publique des travaux de prélèvement d'eau destinée à l'alimentation des collectivités humaines.

Détermination des périmètres de protection autour de points de prélèvement existants, ainsi qu'autour des ouvrages d'adduction à l'écoulement libre et des réservoirs enterrés, par actes déclaratifs d'utilité publique.

Les périmètres de protection comportent :

- le périmètre de protection immédiate ;
- le périmètre de protection rapprochée ;
- le cas échéant, le périmètre de protection éloignée (1).

Ces périmètres sont déterminés au vu du rapport géologique établi par un hydrologue agréé en matière d'hygiène publique, et en considération de la nature des terrains et de leur perméabilité, et après consultation d'une conférence interservices au sein de laquelle siègent notamment des représentants de la direction départementale des affaires sanitaires et sociales, de la direction départementale de l'agriculture et de la forêt, de la direction départementale de l'équipement, du service de la navigation et du service chargé des mines, et après avis du conseil départemental d'hygiène et le cas échéant du Conseil supérieur d'hygiène de France.

Protection des eaux minérales

Détermination d'un périmètre de protection autour des sources d'eaux minérales déclarées d'intérêt public, par décret en Conseil d'Etat. Ce périmètre peut être modifié dans la mesure où des circonstances nouvelles en font connaître la nécessité (art. L. 736 du code de la santé publique).

(1) Chacun de ces périmètres peut être constitué de plusieurs surfaces disjointes en fonction du contexte hydrogéologique.

B. - INDEMNISATION

Protection des eaux destinées à la consommation humaine

Les indemnités qui peuvent être dues à la suite de mesures prises pour la protection des eaux destinées à la consommation humaine sont fixées à l'amiable ou par les tribunaux judiciaires comme en matière d'expropriation (art. L. 20-1 du code de la santé publique).

Protection des eaux minérales

En cas de dommages résultant de la suspension, de l'interruption ou de la destruction de travaux à l'intérieur ou en dehors du périmètre de protection, ou de l'exécution de travaux par le propriétaire de la source, l'indemnité due par celui-ci est réglée à l'amiable ou par les tribunaux en cas de contestation. Cette indemnité ne peut excéder le montant des pertes matérielles éprouvées et le prix des travaux devenus inutiles, augmentée de la somme nécessaire pour le rétablissement des lieux dans leur état primitif (art. L. 744 du code de la santé publique). Dépôt par le propriétaire de la source d'un cautionnement dont le montant est fixé par le tribunal et qui sert de garantie au paiement de l'indemnité (art. L. 745 du code de la santé publique).

C. - PUBLICITÉ

Protection des eaux destinées à la consommation humaine

Publicité de la déclaration d'utilité publique des travaux de prélèvement d'eau.

Protection des eaux minérales

Publicité du décret en Conseil d'Etat d'institution du périmètre de protection.

III. - EFFETS DE LA SERVITUDE

A. - PRÉROGATIVES DE LA PUISSANCE PUBLIQUE

1° Prérogatives exercées directement par la puissance publique

Protection des eaux destinées à la consommation humaine

Acquisition en pleine propriété des terrains situés dans le périmètre de protection immédiate des points de prélèvement d'eau, des ouvrages d'adduction à écoulement libre et des réservoirs enterrés (art. L. 20 du code de la santé publique) (1), et clôture du périmètre de protection immédiate sauf dérogation.

Protection des eaux minérales

Possibilité pour le préfet, sur demande du propriétaire d'une source d'eau minérale déclarée d'intérêt public, d'ordonner la suspension provisoire des travaux souterrains ou de sondage entrepris hors du périmètre, qui, s'avérant nuisibles à la source, nécessiteraient l'extension du périmètre (art. L. 739 du code de la santé publique).

Extension des dispositions mentionnées ci-dessus aux sources minérales déclarées d'intérêt public, auxquelles aucun périmètre n'a été assigné (art. L. 740 du code de la santé publique).

Possibilité pour le préfet, sur demande du propriétaire d'une source d'eau minérale déclarée d'intérêt public, d'interdire des travaux régulièrement entrepris, si leur résultat constaté est de diminuer ou d'altérer la source. Le propriétaire du terrain est préalablement entendu mais l'arrêté préfectoral est exécutoire par provision sauf recours au tribunal administratif (art. L. 738 du code de la santé publique).

Possibilité à l'intérieur du périmètre de protection, pour le propriétaire d'une source déclarée d'intérêt public, de procéder sur le terrain d'autrui, à l'exclusion des maisons d'habitations et des cours attenantes, à tous les travaux nécessaires pour la conservation, la conduite et

(1) Dans le cas de terrains dépendant du domaine de l'Etat, il est passé une convention de gestion (art. L. 51-1 du code du domaine public de l'Etat).

la distribution de cette source, lorsque les travaux ont été autorisés par arrêté préfectoral (art. L. 741 du code de la santé publique, modifié par les articles 3 et 4 du décret n° 84-896 du 3 octobre 1984).

L'occupation des terrains ne peut avoir lieu, qu'après qu'un arrêté préfectoral en a fixé la durée, le propriétaire du terrain ayant été préalablement entendu (art. L. 743 du code de la santé publique).

2° Obligations de faire imposées au propriétaire

Protection des eaux destinées à la consommation humaine

Obligation pour le propriétaire d'un terrain situé dans un périmètre de protection rapprochée ou éloignée, des points de prélèvement d'eau, d'ouvrages d'adduction à écoulement libre ou des réservoirs enterrés, de satisfaire dans les délais donnés aux prescriptions fixées dans l'acte déclaratif d'utilité publique, en ce qui concerne les activités, dépôts et installations existants à la date de publication dudit acte (art. L. 20 du code de la santé publique).

B. - LIMITATIONS AU DROIT D'UTILISER LE SOL

1° Obligations passives

Protection des eaux destinées à la consommation humaine

a) *Eaux souterraines*

A l'intérieur du périmètre de protection immédiate, interdiction de toutes activités autres que celles explicitement prévues par l'acte déclaratif d'utilité publique (notamment entretien du captage).

A l'intérieur du périmètre de protection rapprochée, interdiction ou réglementation par l'acte d'utilité publique des activités, installations, dépôts et tous faits susceptibles d'entraîner une pollution de nature à rendre l'eau impropre à la consommation humaine.

A l'intérieur du périmètre de protection éloignée, réglementation possible par l'acte déclaratif d'utilité publique de tous faits, activités, installations et dépôts mentionnés ci-dessus.

b) *Eaux de surface* (cours d'eau, lacs, étangs, barrages-réservoirs et retenues)

Interdictions et réglementations identiques à celles rappelées en a), en ce qui concerne les seuls périmètres de protection immédiate et rapprochée.

Dans le cas de barrages-retenués créés pour l'alimentation en eau, des suggestions peuvent être proposées par le Conseil supérieur d'hygiène, quant aux mesures sanitaires à imposer en l'espèce (circulaire du 10 décembre 1968).

Acquisition en pleine propriété des terrains riverains de la retenue, sur une largeur d'au moins 5 mètres, par la collectivité assurant l'exploitation du barrage.

Protection des eaux minérales

Interdiction à l'intérieur du périmètre de protection de procéder à aucun travail souterrain ni sondage sans autorisation préfectorale (art. L. 737 du code de la santé publique).

2° Droits résiduels du propriétaire

Protection des eaux minérales

Droit pour le propriétaire de terrains situés dans le périmètre de protection de procéder à des fouilles, tranchées pour extraction de matériaux ou tout autre objet, fondations de maisons, caves ou autres travaux à ciel ouvert, sous condition, si le décret l'impose à titre exceptionnel, en faire déclaration au préfet un mois à l'avance (art. L. 737 du code de la santé publique) et d'arrêter les travaux sur décision préfectorale si leur résultat constaté est d'altérer ou de diminuer la source (art. L. 738 du code de la santé publique).

Droit pour le propriétaire de terrains situés hors périmètre de protection, de reprendre les travaux interrompus sur décision préfectorale, s'il n'a pas été statué dans le délai de six mois sur l'extension du périmètre (art. L. 739 du code de la santé publique).

Droit pour le propriétaire d'un terrain situé dans le périmètre de protection et sur lequel le propriétaire de la source a effectué des travaux, d'exiger de ce dernier l'acquisition dudit terrain s'il n'est plus propre à l'usage auquel il était employé ou s'il a été privé de la jouissance de ce terrain au-delà d'une année (art. L. 743 du code de la santé publique).

CODE DE LA SANTÉ PUBLIQUE

DES EAUX POTABLES (1)

(Ordonnance n° 58-1265 du 20 décembre 1958)

Art. L. 19 (Ordonnance n° 58-1265 du 20 décembre 1958). - Sans préjudice des dispositions des sections I et II du présent chapitre et de celles qui régissent les entreprises exploitant les eaux minérales, quiconque offre au public de l'eau en vue de l'alimentation humaine, à titre onéreux ou à titre gratuit et sous quelque forme que ce soit, y compris la glace alimentaire, est tenu de s'assurer que cette eau est propre à la consommation.

Est interdite pour la préparation et la conservation de toutes denrées et marchandises destinées à l'alimentation humaine l'utilisation d'eau non potable.

Section I. - Des distributions publiques

Art. L. 20 (Ordonnance n° 58-1265 du 20 décembre 1958 et loi n° 64-1245 du 16 décembre 1964, art. 7). - En vue d'assurer la protection de la qualité des eaux, l'acte portant déclaration d'utilité publique des travaux de prélèvement d'eau destinée à l'alimentation des collectivités humaines détermine autour du point de prélèvement un périmètre de protection immédiate dont les terrains sont à acquérir en pleine propriété, un périmètre de protection rapprochée à l'intérieur duquel peuvent être interdits ou réglementés toutes activités et tous dépôts ou installations de nature à nuire directement ou indirectement à la qualité des eaux et, le cas échéant, un périmètre de protection éloigné à l'intérieur duquel peuvent être réglementés les activités, installations et dépôts ci-dessus visés.

Un décret en Conseil d'Etat détermine les conditions d'application de l'alinéa précédent.

L'acte portant déclaration d'utilité publique des travaux de prélèvement d'eau destinée à l'alimentation des collectivités humaines détermine, en ce qui concerne les activités, dépôts et installations existant à la date de sa publication, les délais dans lesquels il devra être satisfait aux conditions prévues par le présent article et par le décret prévu ci-dessus.

Des actes déclaratifs d'utilité publique peuvent, dans les mêmes conditions, déterminer les périmètres de protection autour des points de prélèvements existants, ainsi qu'autour des ouvrages d'adduction à écoulement libre et des réservoirs enterrés.

Art. L. 20-1 (Loi n° 64-1245 du 16 décembre 1964, art. 8). - Les indemnités qui peuvent être dues aux propriétaires ou occupants de terrains compris dans un périmètre de protection de prélèvement d'eau destinée à l'alimentation des collectivités humaines, à la suite de mesures prises pour assurer la protection de cette eau, sont fixées selon les règles applicables en matière d'expropriation pour cause d'utilité publique.

Art. L. 21 (Ordonnance n° 58-1265 du 20 décembre 1958). - Tout concessionnaire d'une distribution d'eau potable est tenu, dans les conditions fixées par un règlement d'administration publique, de faire vérifier la qualité de l'eau qui fait l'objet de cette distribution.

Les méthodes de correction à mettre éventuellement en œuvre doivent être approuvées par le ministre de la santé publique et de la population, sur avis motivé du Conseil supérieur d'hygiène publique de France.

Art. L. 22 (Ordonnance n° 58-1265 du 20 décembre 1958). - Si le captage et la distribution d'eau potable sont faits en régie, les obligations prévues à l'article L. 21 incombent à la collectivité intéressée avec le concours du bureau d'hygiène s'il en existe un dans la commune et sous la surveillance du directeur départemental de la santé.

Les mêmes obligations incombent aux collectivités en ce qui concerne les puits publics, sources, nappes souterraines ou superficielles ou cours d'eau servant à l'alimentation collective des habitants. En cas d'inobservation par une collectivité des obligations énoncées au présent article, le préfet, après mise en demeure restée sans résultat, prend les mesures nécessaires. Il est procédé à ces mesures aux frais des communes.

Art. L. 23 (Ordonnance n° 58-1265 du 20 décembre 1958). - En cas de condamnation du concessionnaire par application des dispositions de l'article L. 46, le ministre de la santé publique et de la population peut, après avoir entendu le concessionnaire et demandé l'avis du conseil municipal, prononcer la déchéance de la concession, sauf recours devant la juridiction administrative. La décision du ministre est prise après avis du Conseil supérieur d'hygiène publique de France.

Section II. - Des distributions privées

Art. L. 24 (Ordonnance n° 58-1265 du 20 décembre 1958). - L'embouteillage de l'eau destinée à la consommation publique, ainsi que le captage et la distribution d'eau d'alimentation humaine par un réseau d'adduction privé sont soumis à l'autorisation du préfet.

(1) Voir décret n° 89-3 du 3 janvier 1989 (J.O. du 4 janvier 1989).

Cette autorisation peut être suspendue ou retirée par le préfet dans les conditions déterminées par le règlement d'administration publique prévu à l'article L. 25-1 du présent code.

Section III. - Dispositions communes

Art. L. 25 (Ordonnance n° 58-1265 du 20 décembre 1958). - Sont interdites les aménagements par canaux à ciel ouvert d'eau destinée à l'alimentation humaine, à l'exception de celles qui, existant à la date du 30 octobre 1935, ont fait l'objet de travaux d'aménagement garantissant que l'eau livrée est propre à la consommation.

Art. L. 25-1 (Ordonnance n° 58-1265 du 20 décembre 1958). - Un règlement d'administration publique pris après avis du Conseil supérieur d'hygiène publique de France déterminera les modalités d'application des dispositions du présent chapitre et notamment celles du contrôle de leur exécution, ainsi que les conditions dans lesquelles les personnes ou entreprises visées par lesdites dispositions devront rembourser les frais de ce contrôle (1).

(1) Voir décret n° 89-3 du 3 janvier 1989 (J.O. du 4 janvier 1989).

SOURCES D'EAUX MINÉRALES

Section I. - Déclaration d'intérêt public des sources, des servitudes et des droits qui en résultent

Art. L. 735. - Les sources d'eaux minérales peuvent être déclarées d'intérêt public, après enquête, par décret pris en Conseil d'Etat.

Art. L. 736. - Un périmètre de protection peut être assigné, par décret pris dans les formes établies à l'article précédent, à une source déclarée d'intérêt public.

Ce périmètre peut être modifié si de nouvelles circonstances en font reconnaître la nécessité.

Art. L. 737. - Aucun sondage, aucun travail souterrain ne peuvent être pratiqués, dans le périmètre de protection d'une source d'eau minérale déclarée d'intérêt public, sans autorisation préalable.

A l'égard des fouilles, tranchées pour extraction de matériaux ou tout autre objet, fondations de maisons, caves ou autres travaux à ciel ouvert, le décret qui fixe le périmètre de protection peut exceptionnellement imposer aux propriétaires l'obligation de faire, au moins un mois à l'avance, une déclaration au préfet, qui en délivrera récépissé.

Art. L. 738. - Les travaux énoncés à l'article précédent et entrepris, soit en vertu d'une autorisation régulière, soit après une déclaration préalable, peuvent, sur la demande du propriétaire de la source, être interdits par le préfet, si leur résultat constaté est d'altérer ou de diminuer la source. Le propriétaire du terrain est préalablement entendu.

L'arrêté du préfet est exécutoire par provision, sauf recours au tribunal administratif et au Conseil d'Etat par la voie contentieuse.

Art. L. 739. - Lorsque, à raison de sondages ou de travaux souterrains entrepris en dehors du périmètre et jugés de nature à altérer ou diminuer une source minérale déclarée d'intérêt public, l'extension du périmètre paraît nécessaire, le préfet peut, sur la demande du propriétaire de la source, ordonner provisoirement la suspension des travaux.

Les travaux peuvent être repris si, dans le délai de six mois, il n'a pas été statué sur l'extension du périmètre.

Art. L. 740. - Les dispositions de l'article précédent s'appliquent à une source minérale déclarée d'intérêt public, à laquelle aucun périmètre n'a été assigné.

Art. L. 741 (*Décret n° 84-896 du 3 octobre 1984, art. 3*). - Dans l'intérieur du périmètre de protection, le propriétaire d'une source déclarée d'intérêt public a le droit de faire dans le terrain d'autrui, à l'exception des maisons d'habitation et des cours attenantes, tous les travaux de captage et d'aménagement nécessaires pour la conservation, la conduite et la distribution de cette source, lorsque ces travaux ont été autorisés (1).

Le propriétaire du terrain est entendu dans l'instruction.

Art. L. 742. - Le propriétaire d'une source d'eau minérale déclarée d'intérêt public peut exécuter, sur son terrain, tous les travaux de captage et d'aménagement nécessaires pour la conservation, la conduite et la distribution de cette source, un mois après la communication faite de ses projets au préfet.

En cas d'opposition par le préfet, le propriétaire ne peut commencer ou continuer les travaux qu'après autorisation du ministre de la santé publique et de la population.

A défaut de cette décision dans le délai de trois mois, le propriétaire peut exécuter les travaux.

Art. L. 743. - L'occupation d'un terrain compris dans le périmètre de protection, pour l'exécution des travaux prévus par l'article L. 741 ne peut avoir lieu qu'en vertu d'un arrêté du préfet, qui en fixe la durée.

Lorsque l'occupation d'un terrain compris dans le périmètre prive le propriétaire de la jouissance du revenu au-delà du temps d'une année ou lorsque, après les travaux, le terrain n'est plus propre à l'usage auquel il était employé, le propriétaire dudit terrain peut exiger du propriétaire de la source l'acquisition du terrain occupé ou dénaturé. Dans ce cas, l'indemnité est réglée suivant les formes prescrites par les décrets des 8 août et 30 octobre 1935. Dans aucun cas, l'expropriation ne peut être provoquée par le propriétaire de la source.

Art. L. 744. - Les dommages dus par suite de suspension, interdiction ou destruction de travaux dans les cas prévus aux articles L. 738, L. 739 et L. 740 ci-dessus, ainsi que ceux dus à raison de travaux exécutés en vertu des articles L. 741 et L. 743 sont à la charge du propriétaire de la source. L'indemnité est réglée à l'amiable ou par les tribunaux.

Dans les cas prévus par les articles L. 738, L. 739 et L. 740 ci-dessus, l'indemnité due par le propriétaire de la source ne peut excéder le montant des pertes matérielles qu'a éprouvées le propriétaire du terrain et le prix des travaux devenus inutiles, augmenté de la somme nécessaire pour le rétablissement des lieux dans leur état primitif.

(1) L'autorisation mentionnée à l'article L. 741 fait l'objet d'une décision du commissaire de la République de département du lieu des travaux (*Décret n° 84-896 du 3 octobre 1984, art. 4*).

Art. L. 745. - Les décisions concernant l'exécution ou la destruction des travaux sur le terrain d'autrui ne peuvent être exécutées qu'après le dépôt d'un cautionnement dont l'importance est fixée par le tribunal et qui sert de garantie au paiement de l'indemnité dans les cas énumérés en l'article précédent.

L'Etat, pour les sources dont il est propriétaire, est dispensé du cautionnement.

Art. L. 746. - (Abrogé par ordonnance n° 58-997 du 23 octobre 1958, art. 56.)



Liberté • Égalité • Fraternité

RÉPUBLIQUE FRANÇAISE

PREFET DE L'ESSONNE

PREFECTURE

DIRECTION DES RELATIONS AVEC LES COLLECTIVITES LOCALES
BUREAU DES ENQUETES PUBLIQUES
DES ACTIVITES FONCIERES ET INDUSTRIELLES

Boulevard de France
91010 - Evry Cedex

ARRÊTÉ

n° 2010-PREF-DRCL/ 580 du 24 décembre 2010

⇒ portant déclaration d'utilité publique :

- pour la dérivation des eaux souterraines,
- pour l'instauration des périmètres de protection autour du forage de GARSENYAL (BSS 02924X0027) situé sur la commune de GUILLERVAL et des servitudes y afférentes au titre de l'article L.1321-2 du code de la Santé Publique et de l'article R.11-3 du code de l'Expropriation pour cause d'utilité publique

⇒ portant autorisations :

- d'exploiter le forage de GARSENYAL (BSS 02924X0027) situé sur la commune de GUILLERVAL et de prélever les eaux pour l'alimentation en eau potable au titre des articles L.214-1 à L.214-6 et L.215-13 du code de l'Environnement,

présentées par le Syndicat Intercommunal des Eaux des Vallées de la Haute-Juine.

LE PRÉFET DE L'ESSONNE,
Chevalier de la Légion d'Honneur,
Chevalier de l'Ordre National du Mérite,

- VU le Code de la Santé Publique, notamment les articles L.1321-1 à L.1321-10 et R.1321-1 à R.1321-63 et les articles L.1324-3 et L.1324-4,
- VU le Code de l'Environnement, notamment les articles L.210-1, L.214-1 à L.214-6 et L.215-13, L.216-1, L.216-3, L.216-6 et les articles R.214-1 à R.214-56, R.216-12,
- VU le Code de l'Expropriation pour cause d'utilité publique, notamment les articles L.11-1 et R.11-3 à R.11-14,
- VU le Code de l'Urbanisme et notamment, les articles L.126-1 et R.126-1 à R.126-3.
- VU le Code Général de la propriété des personnes publiques et notamment les articles L.2124-13 et L.2125-1 à L.2125-7,
- VU la loi n° 82-213 du 2 mars 1982 modifiée relative aux droits et libertés des communes, des départements et des régions,
- VU la loi n° 2004-809 du 13 août 2004 relative aux libertés et responsabilités locales, notamment l'article 132,
- VU le décret n° 93-742 du 29 mars 1993 modifié relatif aux procédures d'autorisation ou de déclaration prévues par les articles L.214-1 à L.214-6 du Code de l'Environnement, codifié au Code de l'environnement sous les articles R.214-2 à R.214-56,

- VU le décret n° 93-743 du 29 mars 1993 modifié relatif à la nomenclature des opérations soumises à autorisation ou à déclaration en application des articles L.214-1 à L.214-6 du code de l'environnement, codifié au Code de l'environnement sous l'article R.214-1.
- VU le décret n° 2004-374 du 29 avril 2004 modifié relatif aux pouvoirs des préfets, à l'organisation et à l'action des services de l'Etat dans les régions et départements
- VU le décret n° 2005-636 du 30 mai 2005 relatif à l'organisation de l'administration dans le domaine de l'eau et aux missions du préfet coordonnateur de bassin modifié par le décret n° 2007-397 du 22 mars 2007.
- VU le décret n° 2010-336 du 31 mars 2010 portant création des Agences Régionales de Santé ;
- VU le décret n° 2010-687 du 24 juin 2010 relatif à l'organisation et aux missions des services de l'Etat dans la région et les départements d'Ile-de-France.
- VU le décret du 16 mai 2008 portant nomination de M. Jacques REILLER, Préfet, en qualité de Préfet de l'Essonne ;
- VU l'arrêté préfectoral n° 2010-PREF-DC12-023 du 30 juin 2010 portant délégation de signature à M. Pascal SANJUAN, Secrétaire Général de la préfecture de l'Essonne, Sous-Prefet de l'arrondissement chef-lieu.
- VU l'arrêté ministériel du 11 septembre 2003 portant application du décret n° 96-102 du 2 février 1996 et fixant les prescriptions générales applicables aux prélèvements soumis à déclaration en application des articles L.214-1 à L.214-3 du code de l'environnement et relevant des rubriques 1.1.2.0, 1.2.1.0, 1.2.2.0, 1.3.1.0 de la nomenclature annexée au décret n° 93-743 du 29 mars 1993 modifié.
- VU l'arrêté ministériel du 11 septembre 2003 portant application du décret n° 96-102 du 2 février 1996 et fixant les prescriptions générales applicables aux sondage, forage, création de puits ou d'ouvrage souterrain soumis à déclaration en application des articles L.214-1 à L.214-3 du code de l'environnement et relevant de la rubrique 1.1.1.0 de la nomenclature annexée au décret n° 93-743 du 29 mars 1993 modifié,
- VU l'arrêté n° 2009-1351 du 20 novembre 2009 portant approbation du Schéma Directeur d'Aménagement et de Gestion des Eaux du bassin de la Seine et des cours d'eau côtiers normands et arrêtant le programme pluriannuel de mesures,
- VU la circulaire du 24 juillet 1990 relative à la mise en place des périmètres de protection des points de prélèvement d'eau destinées à la consommation humaine,
- VU le rapport de l'hydrogéologue agréé en matière d'eau et d'hygiène publique en date du 8 décembre 2008.
- VU l'arrêté préfectoral n° 2008-DDAF-SE-1177 du 31 décembre 2008 modifiant l'arrêté préfectoral n° 2005-DDAF-SE-1193 du 21 décembre 2005 fixant la répartition des compétences entre les services dans les domaines de la police et de la gestion des eaux superficielles, souterraines et de la pêche.
- VU le dossier à soumettre à l'enquête publique établi en application des articles L.214-1 à L.214-6 et L.215-13 du code de l'Environnement, transmis le 18 novembre 2009, complété par courrier du 14 janvier 2010, par le Syndicat Intercommunal des Eaux des Vallées de la Haute Juine dont le siège social est situé 207 rue de la Mairie à GUILLERVAL (91690).
- VU le dossier à soumettre à l'enquête publique établi en application de l'article L.1321-2 du code de la Santé Publique et de l'article R.11-3-1 du code de l'Expropriation pour cause d'utilité publique transmis le 18 novembre 2009 et complété le 19 janvier 2010 par le Syndicat Intercommunal des Eaux des Vallées de la Haute Juine dont le siège social est situé 207 rue de la Mairie à GUILLERVAL (91690).

- VU la convention d'occupation foncière permanente établie le 23 octobre 2009 entre le Syndicat Intercommunal des Eaux de la vallée de la Juine et la commune de Guillerval,
- VU la décision n° E10000059/78 du Tribunal Administratif de Versailles en date du 12 avril 2010 désignant Monsieur Michel ABAUTRET en qualité de commissaire enquêteur unique,
- VU l'arrêté préfectoral n° 2010.PREF.DC12/BE0077 du 20 mai 2010 portant ouverture d'enquêtes publiques conjointes préalables à l'autorisation d'exploiter le forage de GARSEVAL situé sur la commune de GUILLERVAL (91690) et de prélever les eaux pour l'alimentation en eau potable, au titre des articles L.214-1 à L.214-6 et L.215-13 du code de l'Environnement, et à la déclaration d'utilité publique pour la dérivation des eaux et l'instauration des périmètres de protection autour du forage de GARSEVAL situé sur la commune de GUILLERVAL (91690) et des servitudes afférentes, au titre de l'article L.1321-2 du code de la Santé Publique et de l'article R.11-3-1 du code de l'Expropriation pour cause d'utilité publique, sollicitées par le Syndicat Intercommunal des Eaux des Vallées de la Haute Juine,
- VU les résultats des enquêtes publiques qui se sont déroulées du 8 juin 2010 au 30 juin 2010 inclus sur la commune de GUILLERVAL (91690),
- VU les rapports et les conclusions du commissaire enquêteur en date du 19 juillet 2010 parvenus en préfecture le 29 juillet 2010,
- VU la délibération du Conseil syndical en date du 11 avril 2007, sollicitant la déclaration d'utilité publique des travaux de dérivation des eaux, l'instauration des périmètres de protection et des servitudes correspondantes, l'autorisation d'exploiter le forage de Garsenal, (BSS 02924X0027) sur le territoire de la commune de Guillerval,
- VU le rapport de la délégation territoriale de l'Agence Régionale de Santé et de la Direction Départementale des Territoires de l'Essonne en date du 21 octobre 2010,
- VU l'avis favorable émis par le Conseil Départemental de l'Environnement et des Risques Sanitaires et Technologiques de l'Essonne dans sa séance du 21 octobre 2010, notifié au pétitionnaire le 29 octobre 2010,
- VU l'arrêté préfectoral n° 2010-PREF-DRCL/506 du 28 octobre 2010 portant prorogation de délai.

CONSIDÉRANT qu'il importe de préserver la santé de l'homme notamment en matière d'alimentation en eau destinée à la consommation humaine et que la mise en place des périmètres de protection constitue l'un des éléments concourant à ce but,

CONSIDÉRANT que quiconque offre au public de l'eau en vue de l'alimentation humaine, à titre onéreux ou à titre gratuit et sous quelque forme que ce soit, y compris la glace alimentaire, est tenu de s'assurer que cette eau est propre à la consommation,

CONSIDÉRANT que l'opération projetée est compatible avec le Schéma Directeur d'Aménagement et de Gestion des Eaux du bassin de la Seine et des cours d'eau côtiers normands et arrêtant le programme pluriannuel de mesures,

CONSIDÉRANT que les caractéristiques de l'opération, respectent les intérêts mentionnés à l'article L.210-1 du code de l'environnement.

Sur proposition du Secrétaire Général de la préfecture,

A R R Ê T E

ARTICLE 1er : Objet du présent arrêté

Les dispositions du présent arrêté ont pour objet :

⇒ la Déclaration d'Utilité Publique pour la dérivation des eaux souterraines et l'instauration des périmètres de protection autour du forage de GARSENVAl (BSS 02924X0027) situé sur la commune de GUILLERVAL et des servitudes y afférentes,

⇒ l'autorisation d'exploiter le forage de Garsenval situé sur la commune de GUILLERVAL.

ARTICLE 2 : Caractéristiques du forage

Le forage de Garsenval (BSS 02924X0027) est implanté dans la parcelle cadastrée n° 274 section AC de la commune de Guillerval. Il exploite la nappe des Calcaires de Brie.

Les coordonnées topographiques en Lambert zone II étendue sont :
X = 580 950 m, Y = 2 372 514 m, Z = 95,5 m.

Profondeur : 55,37 m.

TITRE I – DECLARATION D'UTILITE PUBLIQUE

ARTICLE 3 :

Sont déclarés d'utilité publique, au profit du Syndicat Intercommunal des Eaux de la Vallée de la Haute Juine, également dénommée « le bénéficiaire des servitudes » :

- les travaux réalisés en vue de la dérivation des eaux souterraines pour la consommation humaine à partir du forage de GARSENVAl (code BSS 02924X0027) sis sur la commune de Guillerval,
- la création des périmètres de protection immédiate et rapproché autour de ce même forage.

ARTICLE 4 : Instauration des périmètres de protection

Il est établi autour de l'ouvrage des périmètres de protection immédiate et rapproché délimités conformément aux indications du plan et de l'état parcellaire annexés au présent arrêté.

Article 4-1 : Dispositions communes aux périmètres de protection immédiate et rapproché

- Postérieurement à la date de publication du présent arrêté, tout propriétaire ou gestionnaire d'un terrain, d'une installation, d'une activité, d'un ouvrage ou d'une occupation du sol réglementé qui voudrait y apporter une modification, devra faire connaître son intention à la Délégation Territoriale de l'Essonne de l'Agence Régionale de Santé en précisant les caractéristiques de son projet et notamment celles qui risquent de porter atteinte directement ou indirectement à la qualité de l'eau ainsi que les dispositions prévues pour parer aux risques précités. Il aura à fournir tous les renseignements susceptibles de lui être demandés, en particulier l'avis d'un hydrogéologue agréé aux frais du pétitionnaire.
- Toutes mesures devront être prises pour que le Syndicat Intercommunal des Eaux de la Vallée de la Haute Juine, la Délégation Territoriale de l'Essonne de l'Agence Régionale de Santé et le Service de la police de l'eau de la Direction Départementale des Territoires de l'Essonne soient avisés sans retard de tout accident entraînant le déversement de substances liquides ou solubles à l'intérieur des périmètres de protection, y compris sur les portions de voies de communication traversant ou jouxtant les périmètres de protection.
- La création de tout nouveau forage destiné à l'alimentation en eau potable devra faire l'objet d'une nouvelle autorisation au titre des Codes de l'Environnement et de la Santé Publique et d'une nouvelle déclaration d'utilité publique.

Article 4-2 : Périmètre de protection immédiate

Il est constitué par la parcelle 274 de la section AC du cadastre de la commune de Guillerval.
Ce périmètre est clos, fermé à clé par un portail de 2 mètres de haut, inaccessible au public, et dispose d'une alarme anti-intrusion reportée.

Cette parcelle est propriété de la commune Guillerval. Une convention bipartite d'occupation foncière permanente a été signée le 23 octobre 2009 entre le Syndicat Intercommunal des Eaux de la Vallée de la Haute Juine et la commune de Guillerval.

- Seules les installations et les activités nécessaires à la production et au traitement de l'eau potable sont autorisées.
- Le terrain sera désherbé mécaniquement pour le débarrasser des mauvaises herbes. L'herbe fauchée sera évacuée hors du site.
- Le pacage d'animaux y sera interdit ainsi que l'épandage de tout engrais aussi bien chimique que naturel, et de toute substance comportant les produits désherbants, des hydrocarbures ou toute matière considérée comme polluante. Le stockage desdites matières y sera prohibé, même à l'intérieur des installations.
- La tête de l'ouvrage sera protégée par un coffrage ciment étanche avec pentes divergentes, limitant ainsi toute introduction d'eaux de ruissellement dans l'ouvrage.

Article 4-3 : Périmètre de protection rapprochée

Les parcelles cadastrées concernées sont celles de la section de la commune de Guillerval portant les numéros suivants :

Section AC, parcelles : 188 à 189, 197 à 198, 202 à 219, 221 à 225, 227 à 233, 236 à 237, 239 à 241, 243 à 245, 264 à 265, 275

Section C, parcelles : 3 à 10, 13, 18 à 20, 26 à 28, 30 à 37, 40, 44 à 47, 49 à 52

Section L, parcelles : 5, 7 à 9, 13, 14, 16 à 18, 40, 46, 55, 57

A l'intérieur du périmètre de protection rapprochée sont interdites les activités suivantes :

- Toutes installations de cimetières, de carrières, de décharges ou de plans d'eau, tous dépôts de fumiers, purin, matières fermentescibles, matières inflammables, hydrocarbures, produits chimiques ou radioactifs et en général toute matière susceptible d'altérer l'eau ;
- La création de camping (même sauvage) et le stationnement de caravanes ;
- La création d'étangs, de bassins de rétention et stockage d'eau ;
- Les enfouissements de cadavres (cimetières, fosse pour animaux en cas d'épizootie) ;
- Tous rejets et épandages d'eaux usées domestiques ou collectives, ainsi que tout épandage de lisiers et sous-produits urbains ou industriels ;
- Les puisards et puits filtrants pour l'évacuation des eaux usées même épurées ou des eaux pluviales. Les eaux usées domestiques ou assimilées devront être dans leur totalité collectées et dirigées vers la station de traitement des eaux usées de la commune.
- Les excavations de profondeur supérieure à 3 mètres et/ou d'une surface supérieure à 10 m² pour une largeur supérieure à 1 mètre.
- Tous nouveaux forages pour l'exploitation des aquifères du Tertiaire
- Les cultures irriguées

Y sont réglementées les activités suivantes :

- La création de voies ou la modification des voies de communication existantes, soit dans leur parcours, soit dans leur utilisation ne devront présenter aucun risque pour l'eau souterraine captée

ARTICLE 5 : Prescriptions particulières

Les terrains resteront en zone non constructible. Les zones boisées devront le rester.

La mise à jour des arrêtés préfectoraux des installations, activités et autres ouvrages soumis à autorisation sera effectuée au regard des servitudes afférentes aux périmètres de protection définies dans le présent arrêté, qui devront être annexées au Plan Local d'Urbanisme dans les conditions définies aux articles L.126-1 et R.126-1 à R.126-3 du Code de l'Urbanisme.

Les habitations du hameau de Garsenval situées notamment sur les (parcelles n° 7,55, 57 et 231 devront être raccordées au réseau d'assainissement collectif de la commune avant la mise en exploitation du forage ou au plus tard dans un délai de 2 ans.

Les eaux pluviales de la route départementale n°18 seront collectées par des caniveaux étanches sur un linéaire d'environ 1000 m, puis seront stockées dans un bassin étanche et équipé d'un séparateur à hydrocarbures et d'une vanne de confinement, avant rejet dans le milieu naturel de la Vallée Sèche de Méréville située à 2 km environ au sud ouest du captage dans le prolongement de la Vallée des Postes.

ARTICLE 6 :

Sont instituées au profit du Syndicat Intercommunal des Eaux de la Vallée de la Haute Juine les servitudes grevant les terrains compris dans le périmètre de protection immédiate définies à l'article 4.

Le bénéficiaire du présent acte de déclaration d'utilité publique et d'autorisation veille au respect de l'application de cet arrêté y compris des servitudes dans les périmètres de protection.

Les installations, activités, dépôts, ouvrages et occupations du sol existants, ainsi que les travaux et aménagements décrits doivent satisfaire aux obligations du présent arrêté dans un délai maximum de 2 ans, sauf mention particulière précisée aux articles concernés.

TITRE II - AUTORISATION AU TITRE DU CODE DE L'ENVIRONNEMENT (ARTICLES L.214-1 À L.214-6)

ARTICLE 7 :

Le Syndicat Intercommunal des Eaux de la Vallée de la Haute Juine, également dénommée « le bénéficiaire de l'autorisation », est autorisé au titre des articles L.214-1 à L.214-6 du Code de l'Environnement, à exploiter le forage de Garsenval (code BSS 02924X0027) situé sur la commune de Guillerval, dans les conditions détaillées au dossier de demande, sous réserve des prescriptions particulières fixées dans le présent arrêté

Cet ouvrage est soumis aux rubriques suivantes du décret nomenclature n° 93-743 du 29 mars 1993 modifié relatif à la nomenclature des opérations soumises à autorisation ou à déclaration en application des articles L.214-1 à L.214-6 du code de l'environnement (codifié au Code de l'Environnement sous l'article R.214-1) :

Rubrique	Intitulé	Régime	Arrêtés de prescriptions générales
I.1.1.0.	Sondage, forage (y compris les essais de pompage), création de puits ou d'ouvrage souterrain, non destiné à un usage domestique (<i>domestique moins de 1000 m³/an</i>) exécuté en vue de la recherche ou de la surveillance d'eaux souterraines ou en vue d'effectuer un prélèvement temporaire ou permanent dans les eaux souterraines y compris dans les nappes d'accompagnement de cours d'eau	Déclaration	arrêté ministériel du 11 septembre 2003 portant application du décret n° 96-102 du 2 février 1996 et fixant les prescriptions générales applicables aux sondage, forage, création de puits ou d'ouvrage souterrain soumis à déclaration en application des articles L.214-1 à L.214-3 du code de l'environnement et relevant de la rubrique 1110 de la nomenclature annexée au décret n° 93-743 du 29 mars 1993 modifié.

rubrique	nature	regime	Arretes de prescriptions générales
1.3.1.0.	A l'exception des prélèvements faisant l'objet d'une convention avec l'attributaire du débit affecté prévu aux articles L. 214-9 du code de l'environnement, ouvrages, installations, travaux permettant un prélèvement total d'eau dans une zone où des mesures permanentes de répartition quantitative instituée, notamment au titre de l'article L. 2111-2 du code de l'environnement, ont prévu l'abaissement des seuils : 1° Capacité supérieure ou égale à 8 m ³ /h	Autorisation	arrêté ministériel du 11 septembre 2003 portant application du décret n° 96-102 du 2 février 1996 et fixant les prescriptions générales applicables aux prélèvements soumis à déclaration en application des articles L.214-1 à L.214-3 du code de l'environnement et relevant des rubriques 1.1.2.0, 1.2.1.0, 1.2.2.0, 1.3.1.0 de la nomenclature annexée au décret n° 93-743 du 29 mars 1993 modifié

Le bénéficiaire de l'autorisation sera tenu de se conformer à tous les règlements existants ou à venir sur la police, le mode de distribution ou le partage des eaux.

ARTICLE 8 : Capacité de pompage autorisée

Les débits maximums d'exploitation autorisés sont les suivants :

- débit de prélèvement maximum en instantané de 50 m³/h (80 m³/h en pointe).
- débit de prélèvement maximum journalier de 1 200 m³/j de pompage.
- débit de prélèvement maximum annuel de 400 000 m³/an.

Conformément aux dispositions de l'article L.214-8 du Code de l'Environnement, l'installation devra être pourvue de moyens de mesure ou d'évaluation appropriés permettant de vérifier en permanence les valeurs de débits et volumes prélevés. L'exploitant est tenu de conserver trois ans les dossiers correspondant à ces mesures et de les tenir à la disposition de l'autorité administrative.

Les résultats de ces mesures doivent être communiqués annuellement au Service de la police de l'eau de l'Essonne.

Toute augmentation de débit devra faire l'objet d'un arrêté préfectoral complémentaire après avis d'un hydrogéologue agréé en matière d'hygiène publique.

ARTICLE 9 : Conditions de surveillance et d'abandon

Article 9-1 : Surveillance et contrôle

L'ouvrage sera régulièrement entretenu de manière à garantir la protection de la ressource en eau souterraine.

Une inspection périodique sera réalisée au minimum tous les dix ans, en vue de vérifier l'étanchéité de l'installation concernée et l'absence de communication entre les eaux prélevées et les eaux de surface ou celles d'autres formations aquifères interceptées par l'ouvrage. Cette inspection portera en particulier, sur l'état et la corrosion des matériaux tubulaires (cuvrages, tubages...). Le déclarant adressera au préfet, dans les trois mois suivant l'inspection, le compte rendu de cette inspection.

Tout incident ou accident intéressant une installation, un ouvrage, des travaux ou une activité autorisée au titre du code de l'environnement par le présent arrêté, et de nature à porter atteinte à l'un des éléments énumérés à l'article L.211-1 du code de l'environnement, doit être déclaré dans les conditions fixées à l'article L.211-5 de ce code.

Les agents chargés de la police de l'eau et des milieux aquatiques auront libre accès aux installations, ouvrages, travaux ou activités autorisés au titre du code de l'environnement par le présent arrêté, dans les conditions fixées par l'article L.216-3 du même code. Ils pourront demander communication de toute pièce utile au contrôle de la bonne exécution de la présente autorisation.

Article 9-2 : Abandon

En cas d'abandon, il sera procédé au comblement du forage conformément à l'arrêté ministériel du 11 septembre 2003 modifié fixant les prescriptions générales applicables aux prélèvements soumis à autorisation.

Conformément à l'article R.214-45 du code de l'environnement, lorsque le bénéfice de l'autorisation est transmis à une autre personne, le nouveau bénéficiaire doit en faire la déclaration au Préfet, dans les trois mois qui suivent la prise en charge de l'ouvrage, de l'installation, des travaux ou des aménagements ou le début de l'exercice de son activité.

Cette déclaration doit mentionner s'il s'agit d'une personne physique, les nom, prénoms et domicile du nouveau bénéficiaire et, s'il s'agit d'une personne morale, sa dénomination ou sa raison sociale, sa forme juridique, l'adresse de son siège social ainsi que la qualité du signataire de la déclaration. Il est donné acte de cette déclaration.

La cessation définitive, ou pour une période supérieure à deux ans, de l'exploitation ou de l'affectation indiquée dans la demande d'autorisation, d'un ouvrage ou d'une installation, doit faire l'objet d'une déclaration, par l'exploitant ou, à défaut, par le propriétaire, auprès du Préfet, dans le mois qui suit la cessation définitive, l'expiration du délai de deux ans ou le changement d'affectation. Il est donné acte de cette déclaration.

ARTICLE 10 : Durée de validité de l'autorisation au titre du code de l'environnement

L'autorisation d'exploiter le forage de Garsenal (BSS 02924X0027) situé sur la commune de Guillerval, délivrée au titre des articles L.214-1 à L.214-6 du Code de l'Environnement, est accordée pour une durée de trente (30) ans à partir de la notification du présent arrêté.

S'il souhaite en obtenir le renouvellement, le bénéficiaire de l'autorisation, devra adresser au préfet, dans un délai de deux ans au plus et de six mois au moins avant la date d'expiration, une demande dans les conditions de forme et de contenu définis à l'article R.214-20 du code de l'environnement.

TITRE III - DISPOSITIONS GENERALES

ARTICLE 11 :

Toute modification apportée par le bénéficiaire de l'autorisation à l'ouvrage, à l'installation, à son mode d'utilisation, à la réalisation des travaux ou à l'aménagement en résultant ou à l'exercice de l'activité ou à leur voisinage, et de nature à entraîner un changement notable des éléments du dossier de demande d'autorisation, doit être portée, avant sa réalisation, à la connaissance du Préfet avec tous les éléments d'appréciation, conformément aux dispositions notamment de l'article R.214-18 du code de l'environnement et des articles R.1321-11 et R.1321-12 du code de la santé publique.

ARTICLE 12 : Notification et Publicité

Le présent arrêté sera notifié sans délai au Syndicat Intercommunal des Eaux de la Vallée de la Haute Juine et à la commune de Guillerval.

Il sera publié au recueil des actes administratifs de la préfecture de l'Essonne et affiché à la mairie de Guillerval pendant au moins deux mois. Le procès-verbal de l'accomplissement de cette formalité sera dressé par le maire et adressé au Préfet.

Une mention de cet affichage sera insérée, par les soins du Préfet et aux frais du Syndicat Intercommunal des Eaux de la Vallée de la Haute Juine, dans deux journaux locaux, diffusés dans le département : "Le Parisien - édition Essonne" et "Le Républicain".

Le maire de Guillerval conservera l'acte portant déclaration d'utilité publique et délivrera à toute personne qui le demandera les informations sur les servitudes qui y sont rattachées.

Dans un délai de trois mois à compter de la notification du présent arrêté, le maire de Guillerval devra annexer au Plan Local d'Urbanisme les servitudes afférentes aux périmètres de protection mentionnés à l'article 4 du présent acte. Si cette formalité n'a pas été effectuée dans un délai de trois mois, le Préfet y procédera d'office.

Dans un délai de six mois à compter de la notification du présent arrêté, le maire de Guillerval transmettra à la Délégation Territoriale de l'Essonne de l'Agence Régionale de Santé, une note sur l'accomplissement des formalités d'insertion des dispositions de l'arrêté dans les documents d'urbanisme.

Le maire de Guillerval devra communiquer à la Direction Départementale des Finances Publiques l'annexe du Plan Local d'Urbanisme consacrée aux servitudes d'utilité publique rattachées à la présente déclaration d'utilité publique.

ARTICLE 13 :

Conformément à l'engagement pris par délibération en date du 28 novembre 2007, le Syndicat Intercommunal des Eaux de la Vallée de la Haute Juine mettra en oeuvre les servitudes prescrites par le présent arrêté, et devra indemniser les usiniers, irrigants et autres usagers de l'eau, de tous les dommages qu'ils pourront prouver leur avoir été causés par la dérivation des eaux.

Lesdites indemnités seront fixées par accords amiables entre les parties ou à défaut comme en matière d'expropriation.

ARTICLE 14 : Droits des tiers

Les droits des tiers sont et demeurent strictement réservés.

ARTICLE 15 : Sanctions applicables en cas de non-respect de la protection des ouvrages (articles L.1324-3 et L.13214-4 du Code de la Santé Publique)

1. Non-respect de la déclaration d'utilité publique

En application de l'article L.1324-3 du Code de la santé publique, le fait de ne pas se conformer aux dispositions des actes portant déclaration d'utilité publique est puni d'un an d'emprisonnement et de 15 000 € d'amende.

• Dégradation, pollution d'ouvrages

En application de l'article L.1324-4 du Code de la santé publique le fait de dégrader des ouvrages publics destinés à recevoir ou à conduire des eaux d'alimentation, de laisser introduire des matières susceptibles de nuire à la salubrité dans l'eau de source, des fontaines, des puits, des citernes, des conduites, des aqueducs, des réservoirs d'eau servant à l'alimentation publique est puni de trois ans d'emprisonnement et de 45 000 € d'amende.

ARTICLE 16 : Sanctions administratives et pénales (Code de l'Environnement)

Le non-respect des prescriptions du présent arrêté entraîne les sanctions administratives prévues à l'article L.216-1 du code de l'environnement, les amendes prévues pour les contraventions de 5^{ème} classe de l'article R.216-12 du code de l'environnement, et une amende de 150 000 euros en cas d'obstacle à agent mentionné à l'article L.216-3 du même code.

ARTICLE 17 : Délais et voies de recours

Le présent arrêté est susceptible de recours devant le Tribunal Administratif de Versailles (56 avenue de Saint-Cloud – 78010 Versailles) par le bénéficiaire de l'autorisation, dans un délai de deux mois à compter du jour où l'acte lui a été notifié, et par les tiers, dans un délai de quatre ans à compter de la publication ou de l'affichage du présent arrêté, conformément à l'article L.514-6 du code de l'environnement.

ARTICLE 18 : Exécution et copies

- le Secrétaire Général de la Préfecture de l'Essonne,
- la Directrice Départementale des Territoires de l'Essonne,
- le Directeur Général de l'Agence Régionale de Santé d'Ile-de-France,
- le Directeur Régional et Interdépartemental de l'Environnement et de l'Energie d'Ile-de-France.
- le Syndicat Intercommunal des Eaux de la Vallée de la Haute Juine.
- le Maire de Guillerval,

sont chargés, chacun en ce qui le concerne, de l'exécution du présent arrêté, dont copie sera adressée pour information à :

- au Bureau de Recherches Géologiques et Minières,
- à l'Hydrogéologue Agréé.

Pour le Préfet,
Le Secrétaire Général,



Pascal SANJUAN

Liste des annexes :

- Annexe 1 : Plan parcellaire
- Annexe 2 : Etat parcellaire

DEPARTEMENT DE L'ESSONNE

VL pour et s'annuler
en date de ce jour 2010. 12. 2010.

2010. PREF. ORCL / 580

COMMUNE DE GUILLERVALL

(BSS 02924X0027)

Pour le Préfet,
Le Secrétaire Général

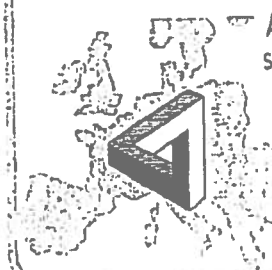
PERIMETRE DE PROTECTION
DU CAPTAGE AEP

PLAN PARCELLAIRE

15/09/2009	C	Mise à jour
14/09/2009	B	Mise à jour
31/08/2009	A	Edition initiale

ECHELLE:
1/2000

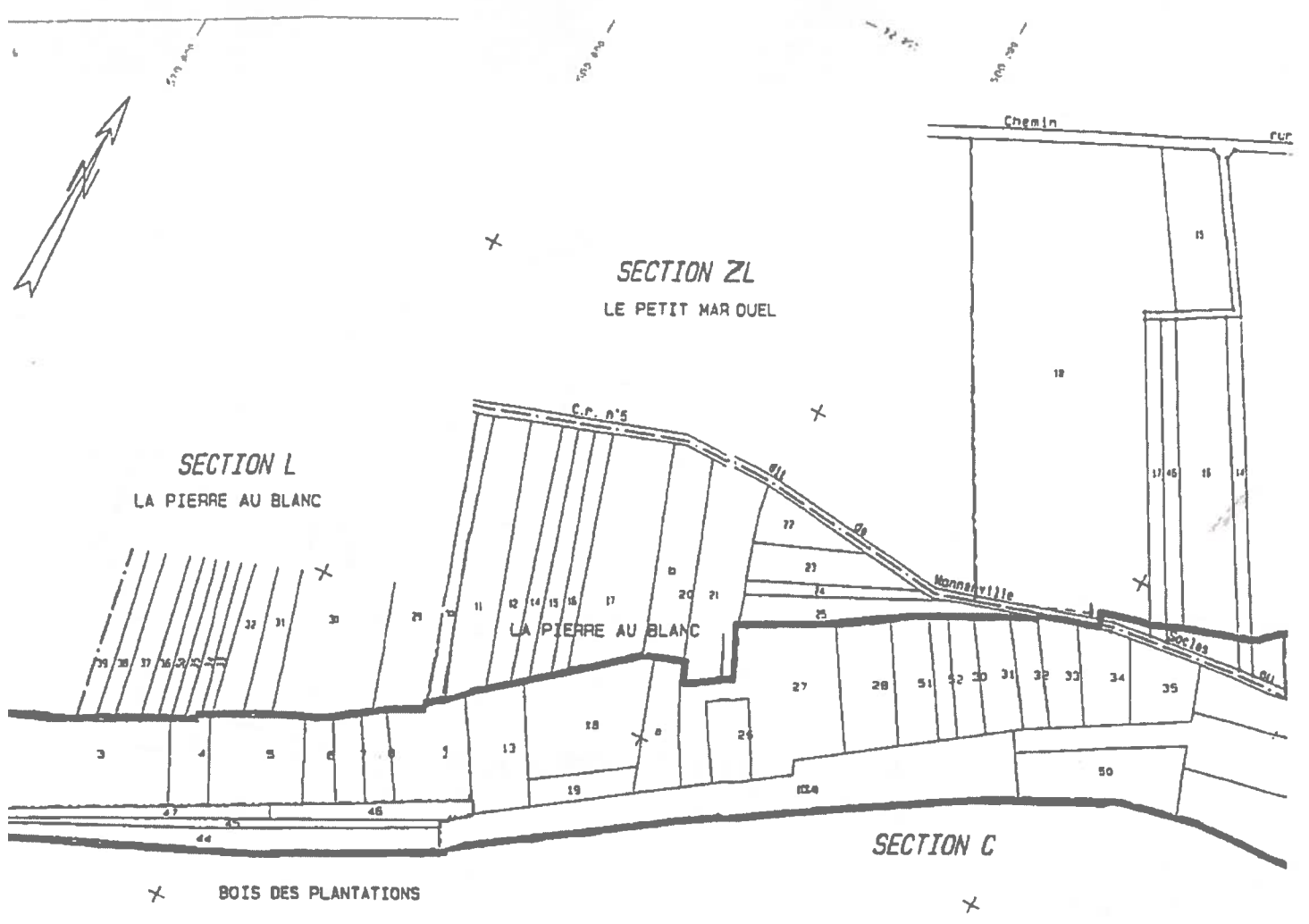
REFERENCE:
101128/PARC 001



AXIS-CONSEILS
SARL DE GEOMETRES-EXPERTS

12, Rue A. Avisse
BP 1202
45002 ORLEANS CEDEX 1
tel: 02.38.53.77.45
Fax: 02.38.77.05.95
E-mail: siege@axis-conseils.com





SERVITUDES D'UTILITE PUBLIQUE

6. Servitude EL11

Servitude relative aux interdictions d'accès grevant les propriétés riveraines des autoroutes, des routes express et des déviations d'agglomération

EL

PROTECTION DES ROUTES EXPRESS
ET DES DEVIATIONS D'AGGLOMERATIONS

Servitudes relatives aux interdictions d'accès grevant les propriétés limitrophes des routes express et des déviations d'agglomérations en application des articles 4 et 5 de la loi n° 69-7 du 3 janvier 1969.

COMMUNE de

Liste des voies express relevant de la servitude EL₁₁ instituée par le décret n° 86.084 du 19 août 1986

Objet de la servitude	Acte qui l'a instituée sur le territoire	Service gestionnaire de la servitude
	Décrets : n° 70 759 et 72.913 du 10.11.72	Ministère de l'Équipement, du Logement, de l'Aménagement du Territoire et des Transports

Effets de la servitude

Assurer une meilleure protection des voies concernées, par l'interdiction d'accès des riverains.

SERVITUDES D'UTILITE PUBLIQUE

7. Servitude I4

Servitude relatives au transport d'énergie électrique

L'électricité

Servitudes relatives à l'établissement des canalisations électriques (ouvrages du réseau d'alimentation générale et des réseaux de distribution publique).

Servitudes d'ancrage, d'appui, de passage, d'élagage et d'abattage d'arbres.

I. Généralités

◆ **Loi du 15 Juin 1906, art. 12 et 12bis**, modifiée par les lois des **13 juillet 1925** (art. 298), 4 juillet 1935, 13 décembre 2000 et 3 janvier 2003, les décrets-lois des 17 juin et 12 novembre 1938 et le décret n° 67-885 du 6 octobre 1967.

Article 35 de la loi n° 46-628 du 8 avril 1946 modifiée sur la nationalisation de l'électricité et du gaz.

◆ **Ordonnance n° 58-997 du 23 octobre 1958** (article 60) relative à l'expropriation portant modification de l'article 35 de la loi du 8 avril 1946.

Décret n° 67-886 du 6 octobre 1967 sur les conventions amiables portant reconnaissance des servitudes de l'article 12 de la loi du 15 juin 1906 et confiant au juge de l'expropriation la détermination des indemnités dues pour imposition des servitudes.

◆ **Décret n° 70-492 du 11 juin 1970** portant règlement d'administration publique pour l'application de l'article 35 modifié de la loi n° 46-628 du 8 avril 1946 concernant la procédure de déclaration d'utilité publique des travaux d'électricité et de gaz qui ne nécessitent que l'établissement de servitudes ainsi que les conditions d'établissement desdites servitudes, modifié par les décrets n° 85-1109 du 15 octobre 1985, n° 93-629 du 25 mars 1993 et n°2004-835 du 19 août 2004.

◆ **Décret n° 91-1147 du 14 octobre 1991** relatif à l'exécution de travaux à proximité de certains ouvrages souterrains, aériens ou subaquatiques de transport ou de distribution.

◆ **Circulaire, n° 70-13 du 24 juin 1970** (mise en application des dispositions du décret du 11 juin 1970) complétée par la circulaire n° LR-J/A-033879 du 13 novembre 1985 (nouvelles dispositions découlant de la loi n° 83-630 du 12 juillet 1983 sur la démocratisation des enquêtes publiques et du décret n° 85-453 du 23 avril 1985 pris pour son application).

◆ **Arrêté préfectoral du 18 février 1971** pris en application des dispositions du décret n° 65-48 du 8 janvier 1965.

◆ **Arrêté ministériel du 16 novembre 1994** pris en application des articles 3, 4, 7 et 8 du décret n°91-1147 du 14 octobre 1991 relatif à l'exécution des travaux à proximité de certains ouvrages souterrains, aériens ou subaquatiques de transport ou de distribution.

Ministère de l'industrie.

II. Procédures d'institution

A) Procédure

Les servitudes d'ancrage, d'appui, de passage, d'élagage et d'abattage d'arbres bénéficient :

- aux travaux déclarés d'utilité publique (art. 35 de la loi du 8 avril 1946) ;
- aux lignes placées sous le régime de la concession ou de la régie réalisée avec le concours financier de l'Etat, des départements, des communes ou syndicats de communes (art. 298 de la loi du 13 juillet 1925) et non déclarées d'utilité publique.

La déclaration d'utilité publique des ouvrages d'électricité en vue de l'exercice des servitudes est obtenue conformément aux dispositions des chapitres 1er et II du décret du 11 juin 1970 modifié par le décret n° 85-1109 du 15 octobre 1985.

Préalablement à l'organisation de l'enquête publique, le préfet sollicite l'avis de l'exploitant de la ou des lignes électriques, des services de l'Etat intéressés et des maires des communes sur le territoire desquelles est envisagée l'institution des servitudes en leur indiquant qu'un délai de deux mois leur est imparti pour se prononcer. En l'absence de réponse dans le délai imparti, l'avis est réputé favorable.

Une enquête publique est organisée dans les conditions fixées par les articles R.11-4 à R.11-14 du code de l'expropriation pour cause d'utilité publique.

La déclaration d'utilité publique est prononcée :

- soit par arrêté préfectoral ou arrêté conjoint des préfets des départements intéressés et en cas de désaccord par arrêté du ministre chargé de l'électricité, en ce qui concerne les ouvrages de distribution publique d'électricité et de gaz et des ouvrages du réseau d'alimentation générale en énergie électrique ou de distribution aux services publics d'électricité de tension inférieure à 225 kV (art. 4, alinéa 2, du décret n° 85-1109 du 15 octobre 1985) ;

- soit par arrêté du ministre chargé de l'électricité ou arrêté conjoint du ministre chargé de l'électricité et du ministre chargé de l'urbanisme s'il est fait application des articles L. 123-8 et R. 123-35-3 du code de l'urbanisme, en ce qui concerne les mêmes ouvrages visés ci-dessus, mais d'une tension supérieure ou égale à 225 kV (art. 7 du décret n° 85-1109 du 15 octobre 1985).

La procédure d'établissement des servitudes est définie par le décret du 11 Juin 1970 en son titre II (le décret n° 85-1109 du 15 octobre 1985 modifiant le décret du 11 juin 1970 n'a pas modifié la procédure d'institution des dites servitudes). La circulaire du 24 juin 1970 reste applicable.

A défaut d'accord amiable, le distributeur adresse au préfet par l'intermédiaire de l'ingénieur en chef chargé du contrôle, une requête pour l'application des servitudes, accompagnée d'un plan et d'un état parcellaire indiquant les propriétés qui doivent être atteintes par les servitudes, le préfet prescrit alors une enquête publique dont le dossier est transmis aux maires des communes intéressées et notifié au demandeur. Les maires concernés donnent avis de l'ouverture de l'enquête et notifient aux propriétaires concernés les travaux projetés.

Le demandeur, après avoir eu connaissance des observations présentées au cours de l'enquête, arrête définitivement son projet, lequel est transmis avec l'ensemble du dossier au préfet, qui institue par arrêté les servitudes que le demandeur est autorisé à exercer après l'accomplissement des formalités de publicité mentionnées à l'article 18 du décret du 11 juin 1970 et visées ci-dessus en C.

Par ailleurs, une convention peut être passée entre le concessionnaire et le propriétaire ayant pour objet la reconnaissance desdites servitudes. Cette convention remplace les formalités mentionnées ci-dessus et produit les mêmes effets que l'arrêté préfectoral (art. 1er du décret n° 67-886 du 6 octobre 1867).

B) Indemnisation

Les indemnités dues à raison des servitudes sont prévues par la loi du 15 juin 1906 en son article 12. Elles sont dues en réparation du préjudice résultant directement de l'exercice des servitudes.

Aucune indemnité n'est due, par exemple, pour préjudice esthétique ou pour diminution de la valeur d'un terrain à bâtir.

Le préjudice purement éventuel et non évaluable en argent ne peut motiver l'allocation de dommages et intérêts, mais le préjudice futur, conséquence certaine et directe de l'état actuel des choses, peut donner lieu à indemnité.

Dans le domaine agricole, l'indemnité des exploitants agricoles et des propriétaires est calculée en fonction des conventions passées en date du 21 octobre 1987, entre Electricité de France et l'assemblée permanente des chambres d'agriculture (A.P.C.A.) et rendues applicables par les commissions régionales instituées à cet effet. Pour les dommages instantanés liés aux travaux, l'indemnité est calculée en fonction d'un accord passé le 21 octobre 1981 entre l'A.P.C.A., E.D.F. et le syndicat des entrepreneurs de réseaux, de centrales et d'équipements industriels électriques (S.E.R.C.E.).

En cas de litige, l'indemnité n'est fixée par le juge de l'expropriation (art. 20 du décret du 11 juin 1970). Ces indemnités sont à la charge du maître d'ouvrage de la ligne. Leurs modalités de versement sont fixées par l'article 20 du décret du 11 juin 1970.

Les indemnités dont il est fait état ne concernent pas la réparation des dommages survenus à l'occasion des travaux et qui doivent être réparés comme dommages de travaux publics.

C) Publicité

Affichage en mairie de chacune des communes intéressées, de l'arrêté instituant les servitudes.

Notification au demandeur de l'arrêté instituant les servitudes.

Notification dudit arrêté, par les maires intéressés ou par le demandeur, à chaque propriétaire et exploitant pourvu d'un titre régulier d'occupation et concernés par les servitudes.

III. Effets de la servitude

A) Prérogatives de la puissance

1) Prérogatives exercées directement par la puissance publique

Droit pour le bénéficiaire d'établir à demeure des supports et ancrages pour conducteurs aériens d'électricité, soit à l'extérieur des murs ou façades donnant sur la voie publique, sur les toits et terrasses des bâtiments, à condition qu'on y puisse accéder par l'extérieur, sous les conditions de sécurité prescrites par les règlements administratifs (servitude d'ancrage).

Droit pour le bénéficiaire, de faire passer les conducteurs d'électricité au-dessus des propriétés, sous les mêmes conditions que ci-dessus, peu importe que ces propriétés soient ou non closes ou bâties (servitude de surplomb).

Droit pour le bénéficiaire, d'établir à demeure des canalisations souterraines ou des supports pour les conducteurs aériens, sur des terrains privés non bâtis qui ne sont pas fermés de murs ou autres clôtures équivalentes (servitudes d'implantation). Lorsqu'il y a application du décret du 27 décembre 1925, les supports sont placés autant que possible sur les limites des propriétés ou des cultures.

Droit pour le bénéficiaire, de couper les arbres et les branches d'arbres qui se trouvant à proximité des conducteurs aériens d'électricité, gênent leur pose ou pourraient par leur mouvement ou leur chute occasionner des courts-circuits ou des avaries aux ouvrages (décret du 12 novembre 1938).

2) Obligations de faire imposées au propriétaire

Néant.

B) Limitation au droit d'utiliser le sol

1) Obligation passive : Obligation pour les propriétaires de réserver le libre passage et l'accès aux agents de l'entreprise exploitante pour la pose, l'entretien et la surveillance désinstallations. Ce droit de passage ne doit être exercé qu'en cas de nécessité et à des heures normales et après en avoir prévenu les intéressés, dans toute la mesure du possible.

2) Obligation pour toute personne, physique ou morale, qui se propose d'effectuer ou de faire effectuer au voisinage d'une installation électrique, publique ou privée, édiflée sur le sol et notamment d'une ligne aérienne, des travaux ou opérations quelconques, de s'informer auprès de l'exploitant de cet ouvrage (soit directement, soit par l'intermédiaire du représentant local de la distribution d'énergie électrique), de la valeur des tensions de ces installations et notamment de ces lignes aériennes, afin de pouvoir s'assurer qu'au cours de l'exécution des travaux ou opérations, aucun exécutant ne sera susceptible de s'approcher lui-même ou d'approcher par l'une quelconque de leurs parties tous objets matériels ou appareils tels que : outils, échafaudage et ouvrages accessoires, matériels et matériaux manutentionnés, engins agréés appareils divers, moyens de transport, à une distance dangereuse des pièces conductrices nues normalement sous tension et notamment à une distance inférieure à :

- trois mètres pour les installations électriques et notamment pour les lignes aériennes dont la tension nominale est inférieure à 50 000 volts ;

- cinq mètres pour les installations électriques et notamment pour les lignes aériennes dont la tension nominale est égale ou supérieure à 50 000 volts.

Il doit être tenu compte pour déterminer cette distance, de tous les mouvements possibles des pièces conductrices d'une part, et de tous les mouvements, déplacements, balancements, fouettements ou chutes possibles des engins utilisés pour les travaux envisagés d'autre part. Les opérations d'élagage ou abattage d'arbres sont considérées comme faisant partie des opérations visées par l'arrêté, si le pied de l'arbre est situé à une distance de l'installation électrique, et notamment de la ligne aérienne, inférieure à la hauteur de cet arbre augmentée de la distance indiquée ci-dessus.

Dans le cas où les conditions de sécurité précisées ci-dessus ne seraient pas remplies, tout travail à proximité de ces ouvrages doit faire l'objet d'une déclaration préalable d'intention de travaux à Electricité de France (représentant local), dix jours francs au moins avant la date prévue pour le début des travaux (art. 2 de l'arrêté préfectoral du 18 février 1971).

3) Régime institué pour les lignes électriques aériennes de tension supérieure ou égale à 130.000 volts

a) Les servitudes mentionnées à l'article 12 bis de la loi du 15 juin 1906 peuvent être instituées de part et d'autre de toute ligne électrique aérienne de tension supérieure ou égale à 130 kilovolts, existante ou à créer :

Ces servitudes affectent l'utilisation du sol et l'exécution des travaux mentionnés à l'article 20-2 du décret du 11 juin 1970 dans un périmètre incluant au maximum les fonds situés à l'intérieur :

1° de cercles dont le centre est constitué par l'axe vertical des supports de la ligne et dont le rayon est égal à 30 mètres ou à la hauteur des supports si celle-ci est supérieure ;

2° d'une bande délimitée par la projection verticale au sol des câbles de la ligne électrique lorsqu'ils sont au repos ;

3° de bandes d'une largeur de 10 mètres de part et d'autre du couloir prévu au 2°.

Pour les lignes électriques aériennes de tension égale ou supérieure à 350 kilovolts, le rayon mentionné au 1° ci-dessus est porté à 40 mètres ou à une distance égale à la hauteur du support si celle-ci est supérieure et la largeur des bandes mentionnées au 3° ci-dessus est portée à 15 mètres.

Le champ d'application des servitudes peut être adapté dans les limites fixées au précédent alinéa en fonction des caractéristiques des lieux.

(Art. 20-1 du décret n°2004-835 du 19 août 2004)

b) Dans le périmètre où sont instituées les servitudes prévues à l'article 20-1 :

- Sont interdits, à l'exception des travaux d'adaptation, de réfection ou d'extension de constructions existantes mentionnés au deuxième alinéa de l'article 12 bis de la loi du 15 juin 1906 susvisée, la construction ou l'aménagement :

- de bâtiments à usage d'habitation ou d'aires d'accueil des gens du voyage ;

- d'établissements recevant du public au sens du code de la construction et de l'habitation entrant dans les catégories suivantes : structures d'accueil pour personnes âgées et personnes handicapées, hôtels et structures d'hébergement, établissements d'enseignement, colonies de vacances, établissements sanitaires, établissements pénitentiaires, établissements de plein air ;

- Peuvent, en outre, être interdits ou soumis à des prescriptions particulières la construction ou l'aménagement des bâtiments abritant :

- des établissements recevant du public au sens du code de la construction et de l'habitation autres que ceux mentionnés au 1° ci-dessus ;

- des installations classées pour la protection de l'environnement soumises à autorisation et fabriquant, utilisant ou stockant des substances comburantes, explosibles, inflammables ou combustibles.

(Art. 20-2 du décret n°2004-835 du 19 août 2004)

4) Obligations pour toute personne physique ou morale qui se propose d'effectuer ou de faire effectuer des travaux de terrassements, des fouilles, des forages ou des enfoncements de s'informer, s'il existe des installations électriques souterraines (qu'elles soient ou non enterrées) à l'intérieur du périmètre des travaux projetés ou à moins de 150 mètres à l'extérieur du périmètre auprès du représentant local de la distribution d'énergie électrique. S'il résulte des renseignements détenus par le représentant local de la distribution qu'au voisinage de l'emplacement des travaux projetés, il peut exister des installations électriques souterraines publiques ou privées et notamment des lignes électriques souterraines exploitées par le service de la distribution ou par d'autres exploitants, l'intéressé est tenu de faire auprès du représentant local de la distribution une déclaration d'intention de travaux dix jours francs au moins avant la date prévue pour le début des travaux.

5) Droits résiduels du propriétaire : Les propriétaires dont les immeubles sont grevés de servitudes d'appui sur les toits ou terrasses ou de servitudes d'implantation ou de surplomb conservent le droit de se clore ou de bâtir ; ils doivent toutefois, un mois avant d'entreprendre l'un de ces travaux, prévenir par lettre recommandée, l'entreprise exploitante.

LOI du 15 juin 1906

sur les distributions d'énergie

(J.O. du 17 juin 1906)

TITRE V

REGIME DES CONCESSIONS DECLAREES D'UTILITE PUBLIQUE

Article 12

(L.2003-8, 3 janvier 2003, art. 25, III et 62, II, 5°).

La déclaration d'utilité publique investit le concessionnaire ou titulaire d'une autorisation de transport de gaz naturel, pour l'exécution des travaux dépendant de la concession ou autorisation de transport de gaz naturel, de tous les droits que les lois et règlements confèrent à l'administration en matière de travaux publics. Le concessionnaire ou titulaire d'une autorisation de transport de gaz naturel demeure en même temps soumis à toutes les obligations qui dérivent, pour l'administration, de ces lois et règlements.

S'il y a lieu à expropriation, il y est procédé conformément à la loi du 3 mai 1841, au nom de l'autorité concédante et aux frais du concessionnaire ou titulaire d'une autorisation de transport de gaz naturel.

La déclaration d'utilité publique d'une distribution d'énergie confère, en outre, au concessionnaire ou titulaire d'une autorisation de transport de gaz naturel le droit :

1° D'établir à demeure des supports et ancrages pour conducteurs aériens d'électricité, soit à l'extérieur des murs ou façades donnant sur la voie publique, soit sur les toits et terrasses des bâtiments, à la condition qu'on y puisse accéder par l'extérieur, étant spécifié que ce droit ne pourra être

exercé que sous les conditions prescrites, tant au point de vue de la sécurité qu'au point de vue de la commodité des habitants par les règlements d'administration publique prévus à l'article 18, lesdits règlements devant limiter l'exercice de ce droit au cas de courants électriques tels que la présence desdits conducteurs d'électricité à proximité des bâtiments ne soient pas de nature à présenter, nonobstant les précautions prises conformément aux règlements, des dangers graves pour les personnes ou les bâtiments ;

2° De faire passer les conducteurs d'électricité au-dessus des propriétés privées, sous les mêmes conditions et réserves que celles spécifiques à l'alinéa 1° ci-dessus ;

3° D'établir à demeure des canalisations souterraines, ou des supports pour conducteurs aériens, sur des terrains privés non bâtis, qui ne sont pas fermés de murs ou autres clôtures équivalentes ;

4° (D.-L.12 novembre 1938) De couper les arbres et branches d'arbres qui, se trouvant à proximité des conducteurs aériens d'électricité, gênent leur pose ou pourraient, par leur mouvement ou leur chute, occasionner des courts-circuits ou des avaries aux ouvrages.

L'exécution des travaux prévus aux alinéas 1° à 4° ci-dessus doit être précédée d'une notification directe aux intéressés et d'une enquête spéciale dans chaque commune ; elle ne peut avoir lieu qu'après approbation du projet de détail des tracés par le préfet.

Elle n'entraîne aucune dépossession ; la pose d'appuis sur les murs ou façades ou sur les toits ou terrasses des

bâtiments ne peut faire obstacle au droit du propriétaire de démolir, réparer ou surélever. La pose des canalisations ou supports dans un terrain ouvert et non bâti ne fait pas non plus obstacle au droit du propriétaire de se clore ou de bâtir. Le propriétaire devra, un mois avant d'entreprendre les travaux de démolition, réparation, surélévation, clôture ou bâtiment, prévenir le concessionnaire ou titulaire d'une autorisation de transport de gaz naturel par lettre recommandée adressée au domicile élu par ledit concessionnaire ou titulaire d'une autorisation de transport de gaz naturel.

Les indemnités qui pourraient être dues à raison des servitudes d'appui, de passage ou d'ébranchage, prévues aux alinéas 1°, 2°, 3° et 4° ci-dessus, sont réglées en premier ressort par le juge du tribunal d'instance : s'il y a expertise, le juge peut ne nommer qu'un seul expert.

(L. 4 juillet 1935) Les dispositions qui précèdent sont applicables aux installations de câbles électromagnétiques de guidage devant être utilisés par les navigateurs aériens.

(D.-L. 17 juin 1938 ; D. n°67-885, 6 octobre 1967)

Les actions en indemnité sont prescrites dans un laps de temps de deux ans à compter du jour de la délivrance de l'autorisation de circulation de courant, lorsque le paiement de ces indemnités incombe à une collectivité publique.

Article 12 bis

(L. n°2000-1208, 13 décembre 2000, art. 5)

Après déclaration d'utilité publique précédée d'une enquête publique, des servitudes d'utilité publique concernant l'utilisation du sol, ainsi que l'exécution de travaux soumis au permis de construire, peuvent être instituées au voisinage d'une ligne électrique aérienne de tension supérieure ou égale à 130 kilovolts. Ces servitudes sont instituées par arrêté du préfet du département concerné.

Ces servitudes comportent, en tant que de besoin, la limitation ou l'interdiction du droit d'implanter des bâtiments à usage d'habitation et des établissements recevant du public. Elles ne peuvent faire obstacle aux travaux d'adaptation, de réfection ou d'extension de constructions existantes édifiées en conformité avec les dispositions législatives et réglementaires en vigueur avant l'institution desdites servitudes, à condition que ces travaux n'entraînent pas d'augmentation significative de la capacité d'accueil d'habitants dans les périmètres où les servitudes ont été instituées.

Lorsque l'institution des servitudes prévues au présent article entraîne un préjudice direct, matériel et certain, elle ouvre droit à une indemnité au profit des propriétaires, des titulaires de droits réels ou de leurs ayants droit. Le paiement des indemnités est à la charge de l'exploitant de la ligne électrique. A défaut d'accord amiable, l'indemnité est fixée par le juge de l'expropriation et est évaluée dans les conditions prévues par l'article L. 13-15 du code de l'expropriation pour cause d'utilité publique.

Un décret en Conseil d'Etat, pris après avis du comité technique de l'électricité, fixe la liste des catégories d'ouvrages concernés, les conditions de délimitation des périmètres dans lesquelles les servitudes peuvent être instituées ainsi que les conditions d'établissement de ces servitudes.

LOI du 13 juillet 1925

Loi de finances

(J.O. du 14 juillet 1925)

Article 298

Le bénéfice des servitudes prévues aux alinéas 1°, 2°, 3° et 4° de l'article 12 de la loi du 15 juin 1906 est accordé, sous les conditions fixées audit article, aux distributions d'énergie électrique placées sous le régime de la concession ou de la régie et non déclarée d'utilité publique, lorsqu'elles seront réalisées avec le concours financier de l'Etat, des départements, des communes ou des syndicats de communes.

Toutefois, la servitude d'appui prévu par l'alinéa 3° ne pourra être exercée qu'après déclaration d'utilité publique, lorsque l'emprise des supports dépassera 1 mètre carré.

Un règlement d'administration publique déterminera les conditions d'application du présent article.

DECRET n° 70-492 du 11 juin 1970

Pris pour l'application de l'article 35 modifié de la loi du 8 avril 1946 concernant la procédure de déclaration d'utilité publique des travaux d'électricité et de gaz qui ne nécessitent que l'établissement des servitudes ainsi que les conditions d'établissement desdites servitudes

(J.O. du 12 juin 1970)

TITRE Ier

DECLARATION D'UTILITE PUBLIQUE DES OUVRAGES D'ELECTRICITE ET DE GAZ EN VUE DE L'EXERCICE DE SERVITUDES

Art. 1er

(D. n° 93-629, 25 mars 1993, art 1er) -

Les demandes ayant pour objet la déclaration d'utilité publique des ouvrages d'électricité et de gaz en vue de l'établissement de servitudes sans recours à l'expropriation sont instruites dans les conditions déterminées respectivement :

1° Par les dispositions du chapitre Ier en ce qui concerne :

- les ouvrages de distribution publique d'électricité et de gaz ;
- les ouvrages du réseau d'alimentation générale en énergie électrique de tension inférieure à 63 kV ;
- les ouvrages de distribution d'électricité aux services publics de tension inférieure à 63 kV ;

1° bis (D. n° 2001-366, 26 avril 2001, art. 3, I) Par les dispositions du chapitre Ier bis en ce qui concerne les lignes directes de tension inférieure à 63 kV mentionnées à l'article 24 de la loi n° 2000-108 du 10 février 2000 relative à la modernisation et au développement du service public de l'électricité ;

2° Par les dispositions du chapitre II en ce qui concerne :

- les ouvrages du réseau d'alimentation générale en énergie électrique de tension supérieure ou égale à 63 kV mais inférieure à 225 kV ;
- les ouvrages de distribution d'électricité aux services publics de tension supérieure ou égale à 63 kV mais inférieure à 225 kV ;

3° Par les dispositions du chapitre II bis en ce qui concerne :

- les ouvrages du réseau d'alimentation générale en énergie électrique de tension supérieure ou égale à 225 kV ;
- les ouvrages de distribution d'électricité aux services publics de tension supérieure ou égale à 225 kV ;

3°bis (D. n° 2001-366, 26 avril 2001, art. 3, II) Par les dispositions du chapitre II ter en ce qui concerne les lignes directes de tension supérieure ou égale à 63 kV mentionnées à l'article 24 de la loi n° 2000-108 du 10 février 2000 précitée ;

4° Par les dispositions du chapitre III en ce qui concerne :

- les ouvrages de transport de gaz ;
- les canalisations collectant le gaz à l'intérieur du périmètre des stockages souterrains de gaz.

CHAPITRE Ier

Déclaration d'utilité publique des ouvrages d'alimentation générale en énergie électrique ou de distribution publique au service public de tension inférieure 63 kV et des ouvrages de distribution publique d'électricité et de gaz :

(D. n° 93-629, 25 mars 1993, art. 1er)

Art. 2

(D.93-629, 25 mars 1993, art. 1er)

La demande de déclaration d'utilité publique est adressée au préfet du ou des départements où les ouvrages doivent être implantés.

La demande est accompagnée d'un dossier comprenant :

Une carte au 1/10 000e sur laquelle figurent le tracé des canalisations projetées et l'emplacement des autres ouvrages principaux existants ou à créer, tels que les postes de transformation en ce qui concerne l'électricité et les postes de sectionnement ou de détente en ce qui concerne le gaz ;

Un mémoire descriptif indiquant les dispositions générales des ouvrages et mentionnant la concession existante ou en cours d'instruction à laquelle ils se rattachent ou l'engagement de déposer une demande de concession dans les deux mois au plus tard ;

Une notice d'impact lorsque celle-ci est requise par le 3° de l'annexe IV du décret du 12 octobre 1977 modifié.

Art. 3

(D. n° 93-629, 25 mars 1993, art. 1er) -

Le préfet procède à l'instruction.

Lorsque le dossier comprend une notice d'impact, l'existence d'une demande de déclaration d'utilité publique fait l'objet d'une publicité dans deux journaux locaux aux frais du demandeur. La consultation de la notice d'impact a lieu dans les conditions fixées par le quatrième alinéa de l'article 6 du décret n° 77-1141 du 12 octobre 1977 susvisé.

Dans tous les cas, le préfet sollicite l'avis des services civils et militaires intéressés, des maires et, le cas échéant, de l'autorité concédante. Il leur indique le délai qui leur est imparti pour se prononcer. Ce délai est d'un mois pour les ouvrages de distribution publique et de deux mois pour les autres ouvrages. Toutefois, dans ce dernier cas, le délai peut, en cas d'urgence, être réduit sans pouvoir être inférieur à un mois. En l'absence de réponse dans le délai imparti, il est passé outre et l'instruction est poursuivie.

Art. 4

(D. n° 93-629, 25 mars 1993, art. 1er).

Le préfet transmet les résultats des consultations au demandeur ; au vu de la réponse de celui-ci, il réunit, en tant que de besoin, dans les trente jours qui suivent, une conférence avec les services intéressés et le demandeur.

La déclaration d'utilité publique est prononcée par arrêté préfectoral. Pour les ouvrages qui doivent être implantés sur le territoire de plusieurs départements, la déclaration d'utilité publique est prononcée par arrêté conjoint des préfets des départements intéressés ou en cas de désaccord, par arrêté du ministre chargé de l'électricité.

Chapitre Ier bis

Déclaration d'utilité publique des lignes directes de tension inférieure à 63 kV.

(D. n° 2001-366, 26 avril 2001, art. 4)

Art. 5

(D. n° 2001-366, 26 avril 2001, art. 4)

I. - La demande de déclaration d'utilité publique est adressée au préfet du ou des départements où les ouvrages doivent être implantés.

La demande est accompagnée d'un dossier comprenant :

1° Une carte au 1/10 000e sur laquelle figure le tracé des lignes projetées ainsi que l'emplacement et l'identité des exploitants des autres ouvrages principaux existants ou à créer, tels que les postes de transformation ;

2° Un mémoire descriptif indiquant les dispositions générales des ouvrages, leurs conditions d'utilisation et l'identité de leurs différents utilisateurs, leur insertion dans le réseau existant ;

3° Une notice d'impact lorsque celle-ci est requise par le 3° de l'annexe IV du décret n° 77-1141 du 12 octobre 1977 modifié pris pour l'application de la loi n° 76-629 du 10 juillet 1976 relative à la protection de la nature ;

4° Les pièces prévues au I de l'article R. 11-3 du code de l'expropriation pour cause d'utilité publique ;

5° Les pièces attestant le refus d'accès au réseau public de transport ou de distribution d'électricité opposé au demandeur, ou, en cas d'absence de réponse du gestionnaire du réseau public de transport ou de distribution concerné au demandeur dans un délai de trois mois, la preuve du dépôt de la demande.

II. - Le préfet procède à l'instruction. Il sollicite l'avis des services civils et militaires, des maires et, le cas échéant, des autorités concédantes de la distribution publique d'électricité, en leur indiquant qu'un délai de deux mois leur est imparti pour se prononcer. En l'absence de réponse dans le délai imparti, il est passé outre et l'instruction est poursuivie.

III. - Le préfet transmet les résultats des consultations au demandeur ; au vu de la réponse de celui-ci, il réunit, en tant que de besoin, dans les trente jours qui suivent, une conférence avec les services intéressés et le demandeur.

IV. - Une enquête publique est organisée dans les conditions prévues par les articles R. 11-4 à R. 11-14 du code de l'expropriation pour cause d'utilité publique.

V. - Le préfet recueille les observations du pétitionnaire sur le rapport du commissaire enquêteur ou de la commission d'enquête. La déclaration d'utilité publique est prononcée par arrêté préfectoral. Pour les ouvrages qui doivent être implantés sur le territoire de plusieurs départements, la déclaration d'utilité publique est prononcée par arrêté conjoint des préfets des départements intéressés.

CHAPITRE II

Déclaration d'utilité publique des ouvrages du réseau d'alimentation générale en énergie électrique ou de distribution d'électricité aux services publics, de tension supérieure ou égale à 63 Kv mais inférieure à 225 kV.

(D. n° 93-629, 25 mars 1993, art. 1er)

Art. 6

(D. n° 93-629, 25 mars 1993, art. 1er)

I - La demande de déclaration d'utilité publique est adressée au préfet du ou des départements où les ouvrages doivent être implantés. Elle est accompagnée d'un dossier comprenant :

Une carte au 1/25 000 sur laquelle figurent le tracé des canalisations projetés et l'emplacement des autres ouvrages principaux, existants ou à créer, tels que les postes de transformation ;

Un mémoire descriptif indiquant les dispositions générales des ouvrages, leur insertion dans le réseau existant, leur justification technique et économique et présentant le calendrier des concertations qui ont pu avoir lieu sur le projet ainsi que les principaux enseignements tirés de celles-ci;

Une étude d'impact et les pièces nécessaires au déroulement de l'enquête publique prévue au IV.

II. - Le préfet procède à l'instruction de la demande. Il sollicite l'avis des services civils et militaires et des maires intéressés en leur indiquant qu'un délai de deux mois leur est imparti pour se prononcer. En l'absence de réponse dans le délai imparti, il est passé outre et l'instruction est poursuivie.

III. - Le préfet transmet les résultats des consultations au demandeur ; au vu de la réponse de celui-ci, il réunit, en tant que de besoin, dans les trente jours qui suivent, une conférence avec les services intéressés et le demandeur.

IV. - Une enquête publique est organisée dans les conditions prévues par la loi n° 83-630 du 12 juillet 1983 relative à la démocratisation des enquêtes publiques et à la protection de l'environnement et par les chapitres I, II et IV du décret n° 85-453 du 23 avril 1985 modifié pris pour l'application de cette loi.

V. - Le préfet recueille les observations du pétitionnaire sur le rapport du commissaire enquêteur ou de la commission d'enquête.

La déclaration d'utilité publique est prononcée par arrêté préfectoral.

Pour les ouvrages qui doivent être implantés sur le territoire de plusieurs départements, la déclaration d'utilité publique est prononcée par arrêté conjoint des préfets des départements intéressés. En cas de désaccord, la déclaration d'utilité publique est prononcée par arrêté du ministre chargé de l'électricité ou, lorsqu'il est fait application des dispositions des articles L. 123-8 et R. 123-35-3 du code de l'urbanisme, par arrêté conjoint du ministre chargé de l'électricité et du ministre chargé de l'urbanisme.

En cas d'application des dispositions des articles L. 123-8 et R. 123-35-3 du code de l'urbanisme, l'arrêté déclarant l'utilité publique emporte approbation des nouvelles dispositions du P.O.S.

CHAPITRE II bis

Déclaration d'utilité publique des ouvrages du réseau d'alimentation générale en énergie électrique ou de distribution d'électricité aux services publics, de tension supérieure ou égale à 225 kV.

(D. n° 93-629, 25 mars 1993, art. 1er).

Art. 7

(D. n° 93-629, 25 mars 1993, art. 1er).

I. - La demande de déclaration d'utilité publique est adressée au ministre chargé de l'électricité. Elle est accompagnée d'un dossier comprenant :

Une carte au 1/25 000 sur laquelle figurent le tracé des canalisations projetées et l'emplacement des autres ouvrages principaux, existants ou à créer, tels que les postes de transformation ;

Un mémoire descriptif indiquant les dispositions générales des ouvrages, leur insertion dans le réseau existant, leur justification technique et économique et présentant le calendrier des concertations qui ont pu avoir lieu sur le projet ainsi que les principaux enseignements tirés de celles-ci;

Une étude d'impact et les pièces nécessaires au déroulement de l'enquête publique prévue au IV. Cette demande est transmise par le ministre au préfet du ou des départements où les ouvrages doivent être implantés. Si les ouvrages traversent plusieurs départements, le ministre charge un des préfets de centraliser les résultats de l'instruction.

Ce préfet est celui du département où doit être réalisé la plus grande partie de l'opération.

II. - Le préfet procède à l'instruction de la demande. Il sollicite l'avis des services civils et militaires et des maires intéressés en leur indiquant qu'un délai de deux mois leur est imparti pour se prononcer. En l'absence de réponse dans le délai imparti, il est passé outre et l'instruction est poursuivie.

III. - Le préfet transmet les résultats des consultations au demandeur ; au vu de la réponse de celui-ci, il réunit, en tant que de besoin, dans les trente jours qui suivent, une conférence avec les services intéressés et le demandeur.

IV. - Une enquête publique est organisée dans les conditions prévues par la loi n°83-630 du 12 juillet 1983 relative à la démocratisation des enquêtes publiques et à la protection de l'environnement et par les chapitres I, II et IV du décret n° 85-453 du 23 avril 1985 modifié pris pour l'application de cette loi.

V. - Le préfet du département intéressé, ou le cas échéant le préfet coordonnateur, après avoir recueilli les observations du pétitionnaire sur le rapport du commissaire enquêteur ou de la commission d'enquête, transmet avec son avis les pièces de l'instruction administrative et de l'enquête publique au ministre chargé de l'électricité.

La déclaration d'utilité publique est prononcée par ce ministre ou, lorsqu'il est fait application des dispositions des articles L. 123-8 et R. 123-35-3 du code de l'urbanisme, par arrêté conjoint du ministre chargé de l'électricité et du ministre chargé de l'urbanisme qui emporte approbation des nouvelles dispositions du P.O.S.

CHAPITRE II ter

Déclaration d'utilité publique des lignes directes de tension supérieure ou égale à 63 kV.

(D. n° 2001-366, 26 avril 2001, art. 5). -

Art. 7-1

(D. n° 2001-366, 26 avril 2001, art. 5). -

La déclaration d'utilité publique des lignes directes mentionnées à l'article 24 de la loi du 10 février 2000 précitée de tension supérieure ou égale à 63 kV est instruite et prononcée dans les conditions fixées au chapitre II pour les lignes de tension inférieure à 225 kV et au chapitre II bis pour les lignes de tension supérieure ou égale à 225 kV.

En outre :

1° Le dossier comprend les pièces attestant le refus d'accès au réseau public de transport ou de distribution d'électricité opposé au demandeur, ou, en cas d'absence de réponse du gestionnaire du réseau public de transport ou de distribution concerné au demandeur dans un délai de trois mois, la preuve du dépôt de la demande ;

2° Le mémoire descriptif précise les conditions d'utilisation de la ligne directe et l'identité de ses différents utilisateurs ;

3° La carte sur laquelle figure le tracé de la ligne directe précise l'identité des exploitants des principaux ouvrages des réseaux existants.

TITRE II

Etablissement des servitudes

Art. 11

L'établissement des servitudes instituées soit à la suite de la déclaration d'utilité publique prononcée dans les conditions prévues au titre Ier ci-dessus, soit en application de la loi du 13 juillet 1925 (article 298) a lieu suivant les modalités définies au présent titre.

Dans tous les cas, la servitude d'occupation temporaire reste régie par la loi du 29 décembre 1892.

Art. 12

En vue de l'établissement des servitudes, le demandeur notifie les dispositions projetées aux propriétaires des fonds concernés par les ouvrages.

En ce qui concerne les lignes électriques, et en vue de l'application des dispositions de l'article 20 du présent décret, les propriétaires des fonds sont tenus de faire connaître au demandeur, dans les quinze jours de la notification prévue ci-dessus, les noms et adresses de leurs exploitants pourvus d'un titre régulier d'occupation.

Art. 13

A défaut d'accord amiable avec les propriétaires intéressés, le demandeur présente une requête accompagnée d'un plan et d'un état parcellaire par commune indiquant les propriétés qui doivent être atteintes par les servitudes.

(D. n° 85-1109, 15 octobre 1985, art. 2)

Cette requête est adressée au préfet et comporte les renseignements nécessaires sur la nature et l'étendue de ces servitudes.

Le préfet, dans les quinze jours suivant la réception de la requête, prescrit par arrêté une enquête et désigne un commissaire enquêteur. Le même arrêté précise l'objet de l'enquête, les dates d'ouverture et de clôture de ladite enquête, dont la durée est fixée à huit jours, le lieu où siège le commissaire enquêteur, ainsi que les heures pendant lesquelles le dossier peut être consulté à la mairie de chacune des communes intéressées, où un registre est ouvert afin de recueillir les observations.

Cet arrêté est notifié au demandeur et immédiatement transmis avec le dossier aux maires des communes intéressées, lesquels doivent, dans les trois jours, accomplir les formalités prévues à l'article 14 (alinéa 1er) ci-après.

Art. 14

Avertissement de l'ouverture de l'enquête est donné par affichage à la mairie et éventuellement par tous autres procédés dans chacune des communes intéressées.

Notification des travaux projetés est en outre faite aux propriétaires intéressés par le maire, ou, en son nom, par un fonctionnaire municipal assermenté, à moins que le demandeur ne préfère procéder à cette notification par lettre recommandée avec demande d'avis de réception.

Au cas où un propriétaire ne pourrait être atteint, la notification est faite soit à son mandataire, soit au gardien de la propriété ou, à défaut, au maire de la commune sur le territoire de laquelle se trouve celle-ci.

Le procès-verbal de notification dressé par le maire ou, le cas échéant, les avis de réception sont immédiatement adressés à l'ingénieur en chef chargé du contrôle.

Art. 15

Les observations sont consignées par les intéressés sur le registre d'enquête ou adressées par écrit soit au maire qui les joint au registre, soit au commissaire enquêteur.

Art. 16

A l'expiration du délai de huitaine, le registre d'enquête est clos et signé par le maire, puis transmis dans les vingt-quatre heures avec le dossier au commissaire enquêteur qui, dans un délai de trois jours, donne son avis motivé et dresse le procès-verbal de l'opération après avoir entendu toute personne qu'il juge susceptible de l'éclairer.

A l'expiration de ce dernier délai, le commissaire enquêteur transmet le dossier à l'ingénieur en chef chargé du contrôle.

Art. 17

Dès sa réception, l'ingénieur en chef chargé du contrôle communique le dossier de l'enquête au demandeur qui examine les observations présentées et le cas échéant, peut modifier le projet afin d'en tenir compte.

Si les modifications apportées au projet frappent de servitudes des propriétés nouvelles ou aggravent des servitudes antérieurement prévues, il est fait application, pour ces nouvelles servitudes, des dispositions de l'article 12 et, au besoin, de celles des articles 13 à 16 ci-dessus.

Art. 18

L'ingénieur en chef chargé du contrôle transmet sans délai, avec ses propositions, le dossier au préfet.

Les servitudes sont instituées par arrêté préfectoral.

Cet arrêté est notifié au demandeur et affiché à la mairie de chacune des communes intéressées.

Il est en outre notifié par le maire ou en son nom par un fonctionnaire communal assermenté, à moins que le demandeur ne préfère procéder à cette notification par lettre recommandée avec demande d'avis de réception à chaque propriétaire intéressé ainsi que, en ce qui concerne les servitudes imposées pour l'établissement des lignes d'énergie électrique à chaque exploitant pourvu d'un titre régulier d'occupation.

Au cas où un propriétaire de fonds ne pourrait être atteint, la notification est faite soit à son mandataire, soit au gardien de la propriété ou, à défaut, au maire de la commune sur le territoire de laquelle se trouve celle-ci.

Art. 19

Après accomplissement des formalités mentionnées à l'article précédent, le demandeur est autorisé à exercer les servitudes.

TITRE III

Indemnités dues en raison des servitudes

Art. 20

Les indemnités dues en raison des servitudes sont versées au propriétaire. Toutefois, en ce qui concerne les lignes électriques, les indemnités sont versées au propriétaire et à l'exploitant du fonds pourvu d'un titre régulier d'occupation, en considération du préjudice effectivement subi par eux en leur qualité respective.

A défaut d'accord amiable entre le demandeur et les intéressés, ces indemnités sont fixées par le juge de l'expropriation, conformément aux dispositions des articles 2 et 3 du décret n° 67- 886 du 6 octobre 1967.

« TITRE III BIS

(D. n° 2004-835 du 19 août 2004)

DÉCLARATION D'UTILITÉ PUBLIQUE ET INSTITUTION DES SERVITUDES PRÉVUES PAR L'ARTICLE 12 BIS DE LA LOI DU 15 JUIN 1906

Art. 20-1

Les servitudes mentionnées à l'article 12 bis de la loi du 15 juin 1906 peuvent être instituées de part et d'autre de toute ligne électrique aérienne de tension supérieure ou égale à 130 kilovolts, existante ou à créer.

Ces servitudes affectent l'utilisation du sol et l'exécution des travaux mentionnés à l'article 20-2 dans un périmètre incluant au maximum les fonds situés à l'intérieur :

1° De cercles dont le centre est constitué par l'axe vertical des supports de la ligne et dont le rayon est égal à 30 mètres ou à la hauteur des supports si celle-ci est supérieure.

2° D'une bande délimitée par la projection verticale au sol des câbles de la ligne électrique lorsqu'ils sont au repos ;

3° De bandes d'une largeur de 10 mètres de part et d'autre du couloir prévu au 2°.

Pour les lignes électriques aériennes de tension égale ou supérieure à 350 kilovolts, le rayon mentionné au 1° ci-dessus est porté à 40 mètres ou à une distance égale à la hauteur du support si celle-ci est supérieure et la largeur des bandes mentionnées au 3° ci-dessus est portée à 15 mètres.

Le champ d'application des servitudes peut être adapté dans les limites fixées au précédent alinéa en fonction des caractéristiques des lieux.

Art. 20-2.

Dans le périmètre où sont instituées les servitudes prévues à l'article 20-1 :

1° Sont interdits, à l'exception des travaux d'adaptation, de réparation ou d'extension de constructions existantes mentionnés au deuxième alinéa de l'article 12 bis de la loi du 15 juin 1906 susvisée, la construction ou l'aménagement :

- de bâtiments à usage d'habitation ou d'aires d'accueil des gens du voyage ;

- d'établissements recevant du public au sens du code de la construction et de l'habitation entrant dans les catégories suivantes : structures d'accueil pour personnes âgées et personnes handicapées, hôtels et structures d'hébergement, établissements d'enseignement, colonies de vacances, établissements sanitaires, établissements pénitentiaires, établissements de plein air ;

être interdits ou soumis à des
la construction ou l'aménagement

avant du public au sens du code de
titution autres que ceux mentionnés

assées pour la protection de
s à autorisation et fabriquant,
des substances comburantes,
ou combustibles.

des servitudes mentionnées à
sous l'autorité du préfet.

tion de l'enquête publique, le préfet
nt de la ou des lignes électriques,
intéressés et des maires des
ritoire desquelles est envisagée
s en leur indiquant qu'un délai de
i pour se prononcer. En l'absence
mparti, l'avis est réputé favorable.
t organisée dans les conditions
11-4 à R. 11- 14 du code de
l'utilité publique.

Le dossier soumis à l'enquête publique comporte :

1° Une notice présentant la ou les lignes électriques concernées et exposant les raisons de l'institution des servitudes, les éléments retenus pour la délimitation des périmètres envisagés et la nature et l'importance des restrictions au droit de propriété en résultant ;

2° Les avis prévus au deuxième alinéa recueillis préalablement à l'organisation de l'enquête publique ;

3° Un plan parcellaire délimitant le périmètre établi en application de l'article 20-1.

Les frais de constitution et de diffusion du dossier sont à la charge de l'exploitant de la ou des lignes électriques concernées.

La déclaration d'utilité publique des servitudes mentionnées à l'article 20-1 est prononcée par arrêté du préfet du département. Elle emporte institution des servitudes susmentionnées à l'intérieur du périmètre délimité sur le plan parcellaire annexé.

La suppression de tout ou partie des servitudes mentionnées à l'article 12 bis de la loi du 15 juin 1906 susvisée est prononcée par arrêté préfectoral.

DECRET n° 91-1147 du 14 octobre 1991

relatif à l'exécution de travaux à proximité de certains ouvrages souterrains, aériens ou subaquatiques de transport ou de distribution

(J.O. du 9 novembre 1991)

(NOR : INDX8900094 D)

Vu le code des communes, et notamment les articles L. 131-2, L. 131-13, R. 371-1 et R. 371-15

Vu le code des P et T, et notamment les articles L. 69-1, R. 44-1 et R. 44-2 ;

Vu le code minier, et notamment les articles 71-2, 73 et 101 ;

Vu le code de la santé, et notamment les articles L. 19 à L.25-1 et L. 33 à L.35-8 ;

Vu le code du travail, et notamment l'article L. 231-1;

Vu la loi du 15 juin 1906 sur les distributions d'énergie électrique, et notamment les articles 12 et 18 ;

Vu la loi du 15 février 1941 sur l'organisation de la production, du transport et de la distribution de gaz

Vu la loi n° 571 du 28 octobre 1943 modifiée relative aux appareils à pression de vapeur employés à terre et aux appareils à pression de gaz employés à terre ou à bord des bateaux de navigation intérieure, et notamment son article 2 ;

Vu la loi n° 49-1060 du 2 août 1949 modifiée relative à la construction d'un pipeline entre la basse Seine et la région parisienne et à la création d'une société de transports pétroliers par pipelines, ensemble le décret n° 50-836 du 8 juillet 1950 modifié pris pour son application ;

Vu la loi de finances pour 1958 (2e partie) n° 58-336 du 29 mars 1958, et notamment l'article 11, modifié par la loi n° 87-565 du 22 juillet 1987, ensemble le décret n° 59-645 du 16 mai 1959 modifié pris pour son application dudit article 11 ;

Vu la loi n° 65-498 du 29 juin 1965 relative au transport des produits chimiques par canalisations, modifiée par la loi n° 87-565 du 22 juillet 1987, ensemble le décret n° 65-881 du 18 octobre 1965 pris pour son application ;

Vu la loi n° 80-531 du 15 juillet 1980 relative aux économies d'énergie et à l'utilisation de la chaleur, ensemble le décret n° 81542 du 13 mai 1981 pris pour son application.

Vu le décret n° 59-998 du 14 août 1959 réglementant la sécurité pour les pipelines à hydrocarbures liquides ou liquéfiés sous pression ;

Vu le décret n° 63-766 du 30 juillet 1963 relatif à l'organisation et au fonctionnement du Conseil d'Etat, et notamment l'article 21, avant-dernier alinéa ;

Vu le décret n° 65-48 du 8 janvier 1965, et notamment son titre XII relatif aux mesures spéciales de protection à prendre pour les travaux effectués au voisinage des installations électriques ;

Vu le décret n° 85-1108 du 15 octobre 1985 relatif au régime des transport de gaz combustibles par canalisations, et notamment son article 35 ;

Vu le décret n° 89-788 du 24 octobre 1989 portant application de la loi du 22 juillet 1987 relative à l'organisation de la sécurité civile, à la protection de la forêt contre l'incendie et à la prévention des risques majeurs et soumettant à déclaration et au contrôle de l'Etat certaines catégories d'ouvrages de transport d'hydrocarbures liquides ou liquéfiés ;

Vu la décision du Conseil constitutionnel en date du 23 septembre 1987,

TITRE PREMIER

DISPOSITIONS GENERALES

Art. 1er - Les dispositions du présent décret s'appliquent aux travaux effectués au voisinage des ouvrages souterrains, aériens ou subaquatiques indiqués ci-dessus :

- a) ouvrages de transport d'hydrocarbures liquides ou liquéfiés ;
- b) ouvrages de transport de produits chimiques ;
- c) ouvrages de transport ou de distribution de gaz ;
- d) installations électriques, et notamment les lignes électriques souterraines ou aériennes de transport ou de distribution d'électricité ;
- e) ouvrages de télécommunication, à l'exception des câbles sous-marins ;
- f) ouvrages de prélèvement et de distribution d'eau destinée à la consommation humaine en pression ou à écoulement libre ;
- g) réservoirs d'eau destinée à la consommation humaine, enterrés, en pression ou à écoulement libre ;
- h) ouvrages de transport ou de distribution de vapeur d'eau, d'eau surchauffée, d'eau chaude ou d'eau glacée ;
- i) ouvrages d'assainissement.

Ces travaux et les distances à prendre en compte sont définis aux annexes I et VII du présent décret.

Le présent décret ne s'applique pas aux travaux agricoles de préparation superficielle du sol.

Art. 2 - Les ouvrages constituant une infrastructure militaire et couverts par le secret de la défense nationale sont exclus du champ d'application du présent décret.

Art. 3 - Pour permettre l'application des dispositions prévues aux articles 4 et 7 ci-dessus, les exploitants des ouvrages doivent communiquer aux mairies et tenir à jour, sous leur seule responsabilité, les adresses auxquelles doivent être envoyées les demandes de renseignements prévues au titre II et les déclarations d'intention de commencement de travaux prévues au titre III.

Un plan établi et mis à jour par chaque exploitant concerné est déposé en mairie et tenu à la disposition du public. Ce plan définit, à l'intérieur du territoire communal, les zones dans lesquelles s'appliquent les dispositions des articles 4, alinéa 2 et 7, alinéa premier. Un arrêté interministériel pris dans les formes prévues à l'article 4 détermine les modalités d'application du présent article.

TITRE II

MESURES A PRENDRE LORS DE L'ELABORATION DE PROJETS DE TRAVAUX DEMANDE DE RENSEIGNEMENTS

Art. 4 - (D.n° 2003-425 du 9 mai 2003) Toute personne physique ou morale de droit public ou de droit privé, qui envisage la réalisation sur le territoire d'une commune de travaux énumérés aux annexes I à VII bis du présent décret, doit, au stade de l'élaboration du projet, se renseigner auprès de la mairie de cette commune sur l'existence et les zones d'implantation éventuelles des ouvrages définis à l'article 1er.

Une demande de renseignements doit être adressée à chacun des exploitants d'ouvrages qui ont communiqué leur adresse à la mairie, dès lors que les travaux envisagés se situent dans une zone définie par le plan établi à cet effet par l'exploitant concerné et déposé par lui auprès de la mairie en application de l'article 3.

Cette demande doit être faite par le maître de l'ouvrage ou le maître d'oeuvre, lorsqu'il en existe un, au moyen d'un imprimé conforme au modèle déterminé par un arrêté conjoint des ministres contresignataires du présent décret.

Sont toutefois dispensées de la demande de renseignements auprès des exploitants d'ouvrages de transport et de distribution les personnes qui envisagent des travaux de faible ampleur ne comportant pas de fouille du sol, tels que ceux qui sont mentionnés à l'annexe VIII.

Cette disposition ne dispense pas du respect des obligations énoncées à l'article 7.

Les exploitants sont tenus de répondre, dans le délai d'un mois à compter de la date de réception de la demande, au moyen d'un récépissé conforme au modèle déterminé par arrêté prévu au troisième alinéa.

Art. 5 - Si la déclaration d'intention de commencement de travaux mentionnée à l'article 7 n'est pas effectuée dans le délai de six mois à compter de la demande de renseignements, cette dernière doit être renouvelée.

Art. 6 - (D.n° 2003-425 du 9 mai 2003) La consultation prévue par le présent titre exonère des obligations définies à l'article 7 ci-dessus dès lors que la réponse des exploitants fait apparaître que les travaux envisagés n'entrent pas dans le champ d'application des annexes I à VII bis du présent décret et dès lors que les travaux sont entrepris six mois au plus tard après la demande de renseignements mentionnée à l'article 4. Il en est de même en cas d'absence de réponse des exploitants dans le délai d'un mois prévu à l'article 4.

TITRE III

MESURES A PRENDRE PREALABLEMENT A L'EXECUTION DES TRAVAUX

Déclaration d'intention de commencement de travaux

Art. 7 - (D.n° 2003-425 du 9 mai 2003) Les entreprises, y compris les entreprises sous-traitantes ou membres d'un groupement d'entreprises, chargées de l'exécution de travaux entrant dans le champ d'application des annexes I à VII bis du présent décret, doivent adresser une déclaration d'intention de commencement des travaux à chaque exploitant d'ouvrage concerné par les travaux.

Cette déclaration qui est établie sur un imprimé conforme au modèle déterminé par l'arrêté prévu à l'article 4, doit être reçue par les exploitants d'ouvrages dix jours au moins, jours fériés non compris, avant la date de début des travaux.

Lorsque les travaux sont exécutés par un particulier, il lui appartient d'effectuer cette déclaration.

Art. 8 - Les exploitants des ouvrages destinataires d'une déclaration mentionnée à l'article 7 répondent à celle-ci au moyen d'un récépissé conforme au modèle déterminé par l'arrêté prévu à l'article 4.

Cette réponse doit être reçue par l'exécutant de travaux au plus tard neuf jours, jours fériés non compris, après la date de réception de la déclaration.

Art. 9 - En ce qui concerne les travaux effectués à proximité d'ouvrages souterrains de transport d'hydrocarbures liquides ou liquéfiés ou de produits chimiques, les exploitants arrêtent, en accord avec l'exécutant des travaux, les mesures à prendre pendant les travaux pour assurer dans l'immédiat et à terme la conservation et la stabilité des ouvrages ainsi que pour sauvegarder, compte tenu des dangers présentés par les produits transportés, la sécurité des personnes et de l'environnement. Ces mesures peuvent, en cas de risques exceptionnels pour la sécurité, comporter l'information des services départementaux d'incendie.

Les travaux ne peuvent être entrepris qu'après la communication des indications fournies par les exploitants

concernés et la mise en oeuvre des mesures définies en application de l'alinéa premier.

Toutefois, à défaut de réponse des exploitants concernés dans un délai fixé à l'article 8, les travaux peuvent être entrepris trois jours, jours fériés non compris, après l'envoi par l'exécutant des travaux d'une lettre de rappel confirmant son intention d'entreprendre les travaux.

L'exécutant des travaux informe les personnes qui travaillent sous sa direction, au moyen d'une consigne écrite, des mesures de protection qui doivent être mises en oeuvre lors de l'exécution des travaux. Il est tenu d'aviser l'exploitant de l'ouvrage ainsi que le maire de la commune en cas de dégradation d'un ouvrage ou de toute autre anomalie.

Art. 10 - En ce qui concerne les travaux effectués à proximité d'ouvrages énumérés à l'article 1er autres que ceux mentionnés à l'article 9, les exploitants communiquent au moyen du récépissé prévu à l'article 8, sous leur responsabilité et avec le maximum de précisions possible tous les renseignements en leur possession sur l'emplacement de leurs ouvrages existant dans la zone où se situent les travaux projetés et y joignent les recommandations techniques écrites applicables à l'exécution des travaux à proximité desdits ouvrages.

Si les travaux, en raison de leurs conditions de réalisation telles que celles-ci sont précisées dans la déclaration souscrite par l'exécutant, rendent nécessaire le repérage, préalable et en commun, de l'emplacement sur le sol des ouvrages, les exploitants en avisent, au moyen du même récépissé, l'exécutant des travaux afin de coordonner les dispositions à prendre.

Les travaux ne peuvent être entrepris qu'après la communication des indications et recommandations fournies par les exploitants concernés. Toutefois, à défaut de réponse des exploitants concernés dans le délai fixé à l'article 8, les travaux peuvent être entrepris trois jours, jours fériés non compris, après l'envoi par l'exécutant des travaux d'une lettre de rappel confirmant son intention d'entreprendre les travaux.

Art. 11 - En cas d'urgence justifiée par la sécurité, la continuité du service public ou la sauvegarde des personnes ou des biens, ou en cas de force majeure, les travaux indispensables peuvent être effectués immédiatement, sans que l'entreprise ou la personne qui en est chargée ait à faire de déclaration d'intention de commencement de travaux, à charge pour elle d'en aviser sans délai et si possible préalablement le maire et les exploitants.

Toutefois, pour les travaux au voisinage des installations électriques souterraines ou aériennes, l'urgence n'autorise pas l'exécutant des travaux à intervenir sans en aviser préalablement les exploitants concernés, en dehors des cas où une telle intervention est prévue par une convention particulière.

Dans les zones de servitudes protégeant les ouvrages souterrains d'hydrocarbures et de produits chimiques, l'urgence n'autorise pas l'exécutant des travaux à intervenir

sans obtenir préalablement l'accord du représentant de l'Etat ou de l'exploitant de l'ouvrage.

Art. 12 - Pour les travaux effectués à proximité des installations électriques aériennes, les services publics ou entreprises qui ont passé des conventions portant sur la sécurité avec les exploitants de ces installations ne sont pas tenus d'adresser à ceux-ci une déclaration d'intention de commencement de travaux.

Art. 13 - Si les travaux annoncés dans la déclaration d'intention de commencement de travaux ne sont pas entrepris dans le délai de deux mois à compter de la date du récépissé, le déclarant doit déposer une nouvelle déclaration.

En cas d'interruption des travaux supérieure à deux mois, le déclarant doit aviser les exploitants des ouvrages concernés lors de la reprise de ceux-ci.

Art. 14 - Pour la réalisation des travaux effectués au voisinage des installations électriques, par toute personne physique ou morale de droit public ou de droit privé, les conditions de mise hors tension, de mise hors d'atteinte ou de mise en oeuvre de dispositions particulières de ces installations sont fixées par arrêté du ministre chargé de l'industrie.

Art. 15 - L'article 36 du décret du 15 octobre 1985 relatif au régime des transports de gaz combustibles par canalisations est abrogé.

TITRE V

DISPOSITIONS FINALES

Art. 19 - Les dispositions du présent décret s'appliquent sans préjudice des dispositions particulières édictées pour la protection de certaines catégories d'ouvrages mentionnés à l'article 1er et des mesures spécifiques imposées aux personnes relevant du code du travail, notamment par le décret du 8 janvier 1965 susvisé.

ANNEXE III

Travaux effectués au voisinage des installations électriques, souterraines ou non, et notamment des lignes souterraines ou aériennes de transport ou de distribution d'électricité

I - Travaux effectués au voisinage des installations électriques souterraines.

Les travaux de terrassements, de fouilles, de forages ou d'enfoncement, les travaux agricoles exceptionnels tels que drainages, sous-solages, essouchages ainsi que les curages de fossés doivent être considérés comme exécutés à proximité, s'ils ont lieu en tout ou partie à moins de 1,50 mètre d'une canalisation électrique souterraine.

Les travaux saisonniers agricoles de caractère itinérant, tels que les labours, ne sont pas considérés comme des travaux au voisinage.

II - Travaux effectués au voisinage des installations électriques aériennes.

Ces travaux et opérations doivent être considérés comme exécutés à proximité d'une installation électrique aérienne s'ils sont effectués à une distance de sécurité inférieure ou égale à :

1 - 3 mètres pour les installations électriques, et notamment pour les lignes aériennes dont la tension nominale est inférieure à 50 000 volts ;

2 - 5 mètres pour les installations électriques, et notamment pour les lignes aériennes dont la tension nominale est égale ou supérieure à 50 000 volts.

Ces travaux ou opérations quelconques doivent être considérés comme exécutés à proximité d'une installation électrique aérienne, et notamment d'une ligne aérienne si l'on se trouve notamment dans l'un des cas suivants :

1 - Une partie quelconque du bâtiment, du mur, de la clôture, de l'ouvrage ou des échafaudages et ou sera à une distance de l'installation électrique ouvrages accessoires nécessités par les travaux est aérienne inférieure à la distance de sécurité ;

2 - Les personnes qui participeront aux travaux seront susceptibles du fait de la nature de ceux-ci, de s'approcher elles-mêmes ou d'approcher les outils qu'elles utiliseront ou une partie quelconque du matériel ou des matériaux qu'elles manutentionneront à une distance de l'installation électrique aérienne inférieure à la distance de sécurité ;

3 - Les engins ou agrès utilisés pour les travaux ou opérations se trouveront ou seront susceptibles de s'approcher, par l'une quelconque de leurs parties, à une distance de l'installation électrique aérienne inférieure à la distance de sécurité ;

4 - Les engins de terrassement, de transport, de levage ou de manutention seront utilisés pour constituer, modifier ou reprendre des meules ou des dépôts lorsque l'emprise de ces dépôts s'approchera ou pourra s'approcher de l'aplomb de l'installation électrique aérienne à une distance inférieure à la distance de sécurité.

5 - L'élagage ou l'abattage concerne des arbres dont la distance à l'installation électrique aérienne est inférieure à leur hauteur augmentée de la distance de sécurité.

Il doit être tenu compte, pour déterminer les distances minimales qu'il convient de respecter par rapport aux pièces conductrices nues normalement sous tension, d'une part, de tous les mouvements possibles des pièces conductrices nues sous tension de l'installation de l'installation électrique, et notamment de la ligne aérienne, d'autre part, de tous les mouvements, déplacement, balancements, fouettements (notamment en cas de rupture éventuelle d'un organe) ou chutes possibles des engins utilisés pour les travaux ou opérations envisagés.

Les travaux saisonniers agricoles de caractère itinérant, tels qu'arrosage et récolte, effectués à proximité des installations électriques édifiées au-dessus du sol, ne sont pas considérés comme des travaux au voisinage.

ARRETE du 16 novembre 1994

pris en application des articles 3, 4, 7 et 8 du décret n° 91-1147 du 14.10.1991 relatif à l'exécution de travaux à proximité de certains ouvrages souterrains, aériens ou subaquatiques de transport ou de distribution

(J.O. du 30 novembre 1994)

(NOR : INDG9400773A)

Vu le décret n° 91-1147 du 14 octobre 1991 relatif à l'exécution de travaux à proximité de certains ouvrages souterrains, aériens ou subaquatiques de transport ou de distribution, et notamment les articles 3, 4, 7 et 8,

Arrêtent :

Art. 1 er. - Pour l'application des dispositions du décret n° 91-1147 du 14.10.1991 susvisé, on entend par "exploitant" la personne qui a la garde d'un des ouvrages désignés à l'article 1er de ce décret ou, à défaut, le propriétaire de celui-ci.

On entend par "zone d'implantation d'un ouvrage" la zone qui englobe tous les points du territoire situés à moins de cent mètres de cet ouvrage.

On entend par "commune concernée" toute commune dont un point au moins du territoire est situé à moins de cent mètres d'un ouvrage.

Art. 2. - Chaque exploitant doit communiquer aux mairies des communes concernées l'adresse postale complète, le numéro de téléphone et, éventuellement, du télécopieur de la personne ou de l'organisme chargé de recevoir les demandes de renseignements et les déclarations d'intention de commencement de travaux (DICT), ainsi que, lorsqu'il existe, les références de l'organisme à contacter en cas d'urgence.

Ces informations feront l'objet d'une nouvelle communication en cas de modification.

Art. 3. - Chaque exploitant doit établir, déposer en mairie et mettre à jour sous sa responsabilité, pour chaque commune concernée, un plan du territoire communal faisant apparaître la zone d'implantation de son ou de ses ouvrages à l'intérieur de laquelle les mesures prévues aux titres II et III du décret précité sont applicables. Ce plan appelé "plan de zonage des ouvrages" doit comporter la date de son édition ou de sa dernière mise à jour.

Les plans orientés sont établis à une échelle égale ou supérieure à 1/25 000e et précisent la nature de l'ouvrage.

Lorsqu'un ouvrage est créé ou modifié et que le plan de zonage doit être rectifié en conséquence, l'exploitant doit transmettre à la mairie son nouveau plan mis à jour avant le début d'exécution des travaux correspondants.

Art. 4. - Pour les réseaux de gaz, d'électricité, d'eau, d'assainissement ainsi que le réseau de télécommunication, à l'exception des artères de transmission du réseau national de télécommunication, lorsque tous les points du territoire se trouvent à moins de cent mètres d'une canalisation de son réseau, l'exploitant peut substituer à la fourniture du plan l'envoi au maire de la commune concernée d'une lettre indiquant que la zone d'implantation des ouvrages donnant lieu à l'application des articles 4 et 7 du décret précité coïncide avec le territoire communal.

Par réseaux d'électricité, on entend les ouvrages de distribution dont la tension est égale ou inférieure à 50 000 volts.

Art. 5. - La mairie tient à la disposition du public les plans de zonage des ouvrages transmis ou déposés par les exploitants ainsi que les informations communiquées au titre de l'article 2.

Le maire de chaque commune concernée doit accuser réception des renseignements et documents adressés ou déposés par les exploitants en exécution des dispositions des articles 2, 3 et 4 du présent arrêté.

Art. 6 - En application des articles 4 et 7 du décret du 14 octobre 1991 susvisé, la demande de renseignements et la déclaration d'intention de commencement de travaux sont effectuées sur des imprimés conformes aux formulaires types enregistrés au Centre d'enregistrement et de révision des formulaires administratifs sous les numéros 90-0188 et 90-0189, annexés au présent arrêté¹⁷

Art. 7 - En application des articles 4 et 8 du décret du 14 octobre 1991 susvisé, les exploitants des ouvrages concernés répondent à la demande de renseignements et à la déclaration d'intention de commencement des travaux, chacun en ce qui le concerne, au moyen d'un récépissé.

Le récépissé comporte, au minimum, les renseignements figurant sur les modèles annexés au présent arrêté.

Art. 8 - Le présent arrêté sera publié au J.O. de la République Française et prendra effet un an après sa publication.

¹⁷ Avis paru au J.O. du 6 janvier 1995 (NOR : INDG9401525V) : les formulaires administratifs CERFA n° 90-0188 "demande de renseignements sur l'existence et l'implantation d'ouvrages souterrains, aériens ou subaquatiques" et CERFA n° 90-0189 "déclaration d'intention de commencement de travaux (DICT)" peuvent être consultés au ministère de l'industrie, des postes et télécommunications et du commerce extérieur (direction du gaz, de l'électricité et du charbon [(Digecc)], 97-99, rue de Grenelle, 75700 PARIS, ou sur demande écrite : une seule copie et la liste des imprimeurs qui se seront manifestés auprès du ministère de l'industrie, des postes et télécommunications et du commerce extérieur pourront être envoyées au demandeur.

ELECTRICITE et SERVITUDES

I GENERALITES

Servitudes relatives à l'établissement des canalisations électriques.

Servitudes d'ancrage, d'appui, de passage, délagage et d'abatage d'arbres.

Loi du 15 juin 1906, Article 12, modifiée par les lois du 19 juillet 1922, du 13 juillet 1925 (Art. 298) et du 4 juillet 1935, les Décrets des 27 décembre 1925, 17 juin et 12 novembre 1938 et le Décret N° 67-885 du 6 octobre 1967.

Article 35 de la Loi N° 46-628 du 8 avril 1946 portant nationalisation de l'électricité et du gaz.

Ordonnance N° 58-997 du 23 octobre 1958 (Article 60) relative à l'expropriation portant modification de l'Article 35 de la loi du 8 avril 1946.

Décret N° 67-886 du 6 octobre 1967 sur les conventions amiables portant reconnaissance des servitudes de l'Article 12 de la Loi du 15 juin 1906 et confiant au juge de l'expropriation la détermination des indemnités dues pour imposition des servitudes.

Décret N° 85-1109 du 15 octobre 1985 modifiant le Décret du 11 juin 1970 portant règlement d'administration publique pour l'application de l'Article 35 modifié de la loi N° 46-628 du 8 avril 1946; concernant la procédure de déclaration d'utilité publique des travaux d'électricité et de gaz qui ne nécessitent que l'établissement de servitudes ainsi que les conditions d'établissement des dites servitudes.

Circulaire N° 70-13 du 24 juin 1970 (mise en application des dispositions du Décret du 11 juin 1970) complétée par la Circulaire N° LR-J/A-033879 du 13 novembre 1985 (nouvelles dispositions découlant de la Loi N° 83-630 du 12 juillet 1983 sur la démocratisation des enquêtes publiques et du Décret N° 85-453 du 23 avril 1985 pris pour son application).

Ministère de l'Industrie et de l'Aménagement du Territoire (Direction Générale de l'Industrie et des Matières Premières, Direction du Gaz, de l'Electricité et du Charbon).

II EFFETS DE LA SERVITUDE.

A PREROGATIVES DE LA PUISSANCE PUBLIQUE.

1) *Prérogatives exercées directement par la puissance publique :*

Droit pour le bénéficiaire d'établir à demeure, des supports et ancrages pour conducteurs aériens d'électricité, soit à l'extérieur des murs ou façades donnant sur la voie publique, sur les toits et terrasses des bâtiments, à condition qu'on y puisse accéder par l'extérieur, dans les conditions de sécurité prescrites pour les règlements administratifs (servitude d'ancrage).

Droit pour le bénéficiaire, de faire passer les conducteurs d'électricité au-dessus de propriétés, sous les mêmes conditions que ci-dessus, peu importe que les propriétés soient ou non closes ou bâties (servitudes de surplomb).

Droit pour le bénéficiaire, détailler à demeure des canalisations souterraines ou des supports pour les conducteurs aériens, sur des terrains privés non bâtis qui ne sont pas fermés de murs ou autres clôtures équivalentes (servitude d'implantation). Lorsqu'il y a application du Décret du 27 décembre 1925, les supports sont placés autant que possible sur les limites des propriétés ou des clôtures.

Droit pour le bénéficiaire, de couper les arbres et les branches qui, se trouvant à proximité des conducteurs aériens d'électricité, gênent leur pose ou pourraient par leur mouvement ou leur chute occasionner des courts-circuits ou des avaries aux ouvrages (Décret du 12 novembre 1938).

2) Obligations de faire imposer au propriétaire :

Néant.

B LIMITATIONS D'UTILISER LE SOL.

1) Obligations passives.

Obligation pour les propriétaires de réserver le libre passage et l'accès aux agents de l'Entreprise exploitante pour la pose, l'entretien et la surveillance des installations. Ce droit de passage ne doit être exercé qu'en cas de nécessité et à des heures normales et après avoir prévenu les intéressés, dans toute la mesure du possible.

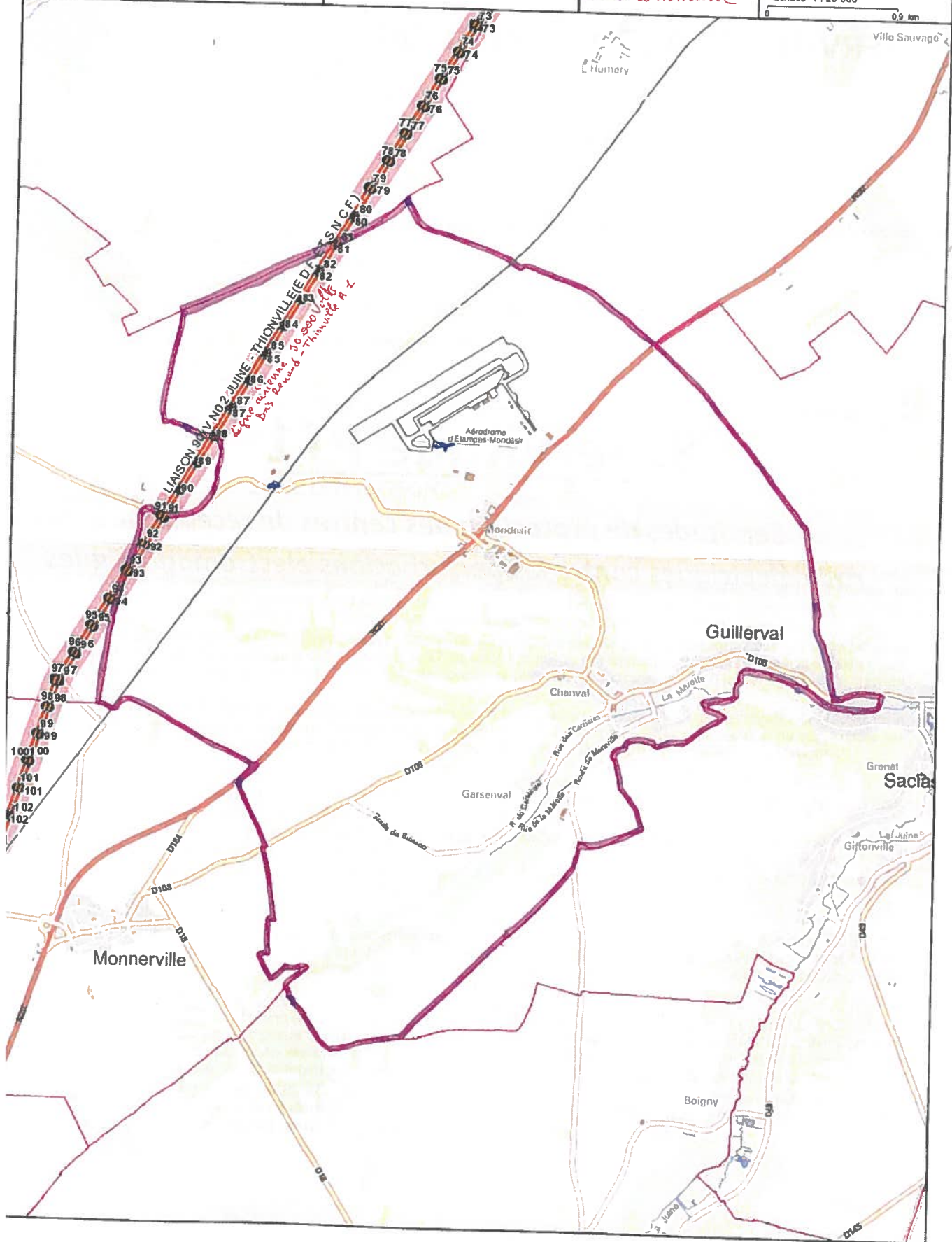
Cependant, sur incident ou accident concernant le réseau électrique, l'action de l'Entreprise exploitante doit être immédiate, ce qui peut la conduire à intervenir en cas d'urgence à toute heure du jour ou de nuit y compris le dimanche et jour férié.

2) Droits résiduels des propriétés.

Les propriétés dont les immeubles sont grevés de servitudes d'appui sur les toits ou terrasses ou de servitudes d'implantation ou de surplomb conservent le droit de se clore ou de bâtir, ils doivent toutefois un mois avant d'entreprendre l'un de ces travaux, prévenir par lettre recommandée l'Entreprise exploitante.



Limites de commune



SERVITUDES D'UTILITE PUBLIQUE

8. Servitude PT1

*Servitudes de protection des centres de réception
radioélectriques contre les perturbations électromagnétiques*

TELECOMMUNICATIONS

I. GENERALITES

Servitudes relatives aux transmissions radioélectriques concernant la protection des centres de réception contre les perturbations électromagnétiques.

Articles L 57 à L 62 inclus du code des postes et télécommunications.

Articles R 27 à R 39 du code des postes et télécommunications.

Premier ministre (comité de coordination des télécommunications, Groupement des contrôles radioélectriques, C.N.E.S.).

Secrétariat d'Etat aux postes et télécommunications et à la télédiffusion.

Ministère de la défense.

Ministère de l'intérieur.

Ministère des transports. — Direction générale de l'aviation civile (Service des bases aériennes) — Direction de la météorologie — Direction générale de la marine marchande — Direction des ports et de la navigation maritimes — Service des phares et balises.

II. PROCEDURE D'INSTITUTION

A. Procédure

Servitudes instituées par un décret particulier à chaque centre, soumis au contreseing du ministre dont les services exploitent le centre et du ministre de l'industrie. Ce décret auquel est joint le plan des servitudes intervient, après consultation des administrations concernées, enquête publique dans les communes intéressées et transmission de l'ensemble du dossier d'enquête au comité de coordination des télécommunications. En cas d'avis défavorable de ce comité il est statué par décret en Conseil d'Etat (article 31 du code des postes et télécommunications).

Le plan des servitudes détermine autour des centres de réception classés en trois catégories par arrêté du ministre dont le département exploite le centre (article R 27 du code des postes et télécommunications) et dont les limites sont fixées conformément à l'article R 29 du code des postes et télécommunications, les différentes zones de protection radioélectrique.

Les servitudes instituées par décret sont modifiées selon la procédure mentionnée ci-dessus lorsque la modification projetée entraîne un changement d'assiette de la servitude ou son aggravation. Elles sont réduites ou supprimées par décret sans qu'il y ait lieu de procéder à l'enquête (article R 31 du code des postes et télécommunications).

ZONES DE PROTECTION

— autour des centres de réception de troisième catégorie, s'étendant sur une distance maximale de 200 mètres des limites du centre de réception au périmètre de la zone ;

— autour des centres de réception de deuxième catégorie s'étendant sur une distance maximale de 1 500 mètres des limites du centre de réception au périmètre de la zone ;

— autour des centres de réception de première catégorie s'étendant sur une distance maximale de 3 000 mètres des limites du centre de réception au périmètre de la zone.

ZONE DE GARDE RADIOELECTRIQUE

Instituée à l'intérieur des zones de protection des centres de deuxième et première catégorie s'étendant sur une distance de 500 mètres et 1 000 mètres des limites du centre de réception au périmètre de la zone (articles R 28 et R 29 du code des postes et télécommunications), où les servitudes sont plus lourdes que dans les zones de protection.

B. Indemnisation

Possible, si l'établissement des servitudes cause aux propriétés et aux ouvrages un dommage direct, matériel et actuel (article L 62 du code des postes et télécommunications). La demande d'indemnité doit être faite dans le délai de un an du jour de la notification des mesures imposées. A défaut d'accord amiable, les contestations relatives à cette indemnité sont de la compétence du tribunal administratif (article L 59 du code des postes et télécommunications).

Les frais motivés par les modifications des installations préexistantes incombent à l'Administration dans la mesure où elles exèdent la mise en conformité avec la législation en vigueur, notamment en matière de troubles parasites industriels (article R 32 code des postes et télécommunications).

C. Publicité

Publication au *Journal officiel*, des décrets.

Publication au fichier du secrétariat d'état aux postes et télécommunications et télédiffusion (instruction du 21 juin 1961, n° 40) qui alimente les fichiers mis à la disposition des préfets, des directeurs départementaux de l'équipement, des directeurs interdépartementaux de l'industrie.

Notification par les maires, aux intéressés, des mesures qui leur sont imposées.

III. EFFETS DE LA SERVITUDE

A. Prérogatives de la puissance publique

1° Prérogatives exercées directement par la puissance publique

AU COURS DE L'ENQUETE

Possibilité pour l'Administration, en cas de refus des propriétaires de procéder d'office et à ses frais aux investigations nécessaires à l'enquête (article L 58 du code des postes et télécommunications).

2° Obligations de faire imposées au propriétaire

AU COURS DE L'ENQUETE PUBLIQUE

Les propriétaires et usagers sont tenus, à la demande des agents-enquêteurs, de faire fonctionner les installations et appareils que ceux-ci considèrent comme susceptibles de produire des troubles (article L 58 du Code des postes et télécommunications).

Les propriétaires sont tenus, dans les communes désignées par arrêté du préfet, de laisser pénétrer les agents de l'administration chargés de la préparation du dossier d'enquête, dans les propriétés non closes de murs ou de clôtures équivalentes et dans les propriétés closes et les bâtiments, à condition qu'ils aient été expressément mentionnés à l'arrêté préfectoral (article R 31 du code des postes et télécommunications).

DANS LES ZONES DE PROTECTION ET MEME HORS DE CES ZONES

Obligation pour les propriétaires et usagers d'une installation électrique produisant ou propageant des perturbations gênant l'exploitation d'un centre de réception de se conformer aux dispositions qui leur seront imposées par l'Administration pour faire cesser le trouble (investigation des installations, modifications et maintien en bon état des dites installations) (article L 61 du code des postes et télécommunications).

B. Limitation au droit d'utiliser le sol

1° Obligations passives

DANS LES ZONES DE PROTECTION ET DE GARDE

Interdiction aux propriétaires ou usagers d'installations électriques de produire ou de propager des perturbations se plaçant dans la gamme d'ondes radio-électriques reçues par le centre et présentant pour ces appareils un degré de gravité supérieur à la valeur compatible avec l'exploitation du centre (article R 30 du code des postes et télécommunications).

DANS LES ZONES DE GARDE

Interdiction de mettre en service du matériel susceptible de perturber les réceptions radioélectriques du centre (article R 30 du code des postes et télécommunications).

2° Droits résiduels du propriétaire

Possibilité pour les propriétaires de mettre en service des installations électriques *sous les conditions* mentionnées ci-dessous.

DANS LES ZONES DE PROTECTION ET DE GARDE

Obligation pour l'établissement d'installations nouvelles (dans des bâtiments existants ou en projet) de se conformer aux servitudes établies pour la zone. (Instruction interministérielle n° 400 C.C.T. du 21 juin 1961; titre III, 3.2.3.2., 3.2.4., 3.2.7. modifiée).

Lors de la transmission des demandes de permis de construire, le ministre exploitant le centre peut donner une réponse défavorable ou assortir son accord de restrictions quant à l'utilisation de certains appareils ou installations électriques.

Il appartient au pétitionnaire de modifier son projet en ce sens, ou d'assortir les installations de dispositions susceptibles d'éviter les troubles. Ces dispositions sont parfois très onéreuses.

DANS LES ZONES DE GARDE RADIOELECTRIQUE

Obligation d'obtenir l'autorisation du ministre dont les services exploitent ou contrôlent le centre, pour la mise en service de matériel électrique susceptible de causer des perturbations et pour les modifications audit matériel (article R 30 du code des postes et télécommunications et arrêté interministériel du 21 août 1953 donnant la liste des matériels en cause).

SUR L'ENSEMBLE DU TERRITOIRE, y compris dans les zones de protection et de garde.

Obligation d'obtenir l'autorisation préalable à la mise en exploitation de toute installation électrique figurant sur une liste interministérielle (article 60 du code des postes et télécommunications, arrêté interministériel du 21 août 1953, et arrêté interministériel du 16 mars 1962).

SERVITUDES D'UTILITE PUBLIQUE

9. Servitude T1

Servitudes relatives aux voies ferrées



DIRECTION FINANCIERE
DIRECTION FISCALE - CSP FISCALITE LOCALE

Date : 05/04/2017

PROPRIETES NON BATIES

ANNEE 2016

Région SNCF : 34 PARIS RIVE GAUCHE
Département : 91 Essonne

Commune : 91294 Guillerval

DESIGNATION DES PARCELLES				SUBDIVISION FISCALE				SITUATION A LA DATE			
Préfixe	Section	N° de plan vole	Lieu-dit	N° de voirie	Lettre SUF	Sous-groupe de nature de culture	Nature spéciale	Cl.	Cont. en m²	Emploi	Prop.
U		0002 B001	AERODROME DE MONDESIR	9999		Chemin de fer	Chemin de fer	01	3 000	En service	MOBILIT
V		0010 B007	LES CARREAUX	9999		Chemin de fer	Chemin de fer	01	19 710	En service	MOBILIT
V		0011 B007	LES CARREAUX	9999		Chemin de fer	Chemin de fer	01	78 770	En service	MOBILIT
V		0012 B007	LES CARREAUX	9999		Chemin de fer	Chemin de fer	01	1 230	En service	MOBILIT
V		0017 B021	LE HT PERON	9999		Terre	Chemin de fer	02	385	En service	MOBILIT
V		0019 B021	LE HT PERON	9999		Chemin de fer	Chemin de fer	01	2 819	En service	MOBILIT
V		0021 B021	LE HT PERON	9999		Chemin de fer	Chemin de fer	01	473	En service	MOBILIT
V		0023 B021	LE HT PERON	9999		Chemin de fer	Chemin de fer	01	843	En service	MOBILIT
V		0025 B021	LE HT PERON	9999		Chemin de fer	Chemin de fer	01	341	En service	MOBILIT
W		0009 B017	LE GD CHICHENY	9999		Sol	Chemin de fer	01	1 237	En service	MOBILIT
W		0010 B017	LE GD CHICHENY	9999		Chemin de fer	Chemin de fer	01	10 920	En service	MOBILIT
W		0013 B017	LE GD CHICHENY	9999		Sol	Chemin de fer	01	2 220	En service	MOBILIT
W		0014 B041	PIECE DE CHICHENY	9999		Sol	Chemin de fer	01	508	En service	MOBILIT
W		0027 B041	PIECE DE CHICHENY	9999		Sol	Chemin de fer	01	86	En service	MOBILIT
W		0028 B041	PIECE DE CHICHENY	9999		Chemin de fer	Chemin de fer	01	8 535	En service	MOBILIT
W		0039 B017	LE GD CHICHENY	9999		Chemin de fer	Chemin de fer	01	6 058	En service	MOBILIT
X		0001 B052	LE SEPTIER AUX LIEVRES	9999		Terre	Chemin de fer	03	7 560	En service	MOBILIT
ZK		0006 B029	LE MUID DES DEBATS	9999		Chemin de fer	Chemin de fer	01	23	En service	MOBILIT
ZK		0007 B029	LE MUID DES DEBATS	9999		Chemin de fer	Chemin de fer	01	510	En service	MOBILIT
ZK		0008 B029	LE MUID DES DEBATS	9999		Chemin de fer	Chemin de fer	01	321	En service	MOBILIT
ZK		0009 B029	LE MUID DES DEBATS	9999		Chemin de fer	Chemin de fer	01	599	En service	MOBILIT
ZK		0010 B029	LE MUID DES DEBATS	9999		Chemin de fer	Chemin de fer	01	191	En service	MOBILIT
ZK		0011 B029	LE MUID DES DEBATS	9999		Chemin de fer	Chemin de fer	01	123	En service	MOBILIT
ZK		0012 B029	LE MUID DES DEBATS	9999		Chemin de fer	Chemin de fer	01	210	En service	MOBILIT
ZK		0013 B029	LE MUID DES DEBATS	9999		Chemin de fer	Chemin de fer	01	439	En service	MOBILIT
ZK		0014 B029	LE MUID DES DEBATS	9999		Chemin de fer	Chemin de fer	01	781	En service	MOBILIT
ZK		0015 B053	LES TESSONS	9999		Chemin de fer	Chemin de fer	01	156	En service	MOBILIT
ZK		0017 B029	LE MUID DES DEBATS	9999		Chemin de fer	Chemin de fer	01	21 690	En service	MOBILIT
ZK		0018 B029	LE MUID DES DEBATS	9999		Chemin de fer	Chemin de fer	01	38 550	En service	MOBILIT
ZK		0020 B053	LES TESSONS	9999		Sol	Chemin de fer	01	2 727	En service	MOBILIT

SERVITUDES RELATIVES AU CHEMIN DE FER (T1)

I. - GENERALITES

Servitudes relatives aux chemins de fer.

Servitudes de grande voirie :

- alignement
- occupation temporaire des terrains en cas de réparation
- distance à observer pour les plantations et l'élagage des arbres plantés
- mode d'exploitation des mines, carrières et sablières.

Servitudes spéciales pour les constructions, les excavations et les dépôts de matières inflammables ou non.

Servitudes de débroussaillage.

Loi du 15 juillet 1845 modifiée sur la police des chemins de fer - Décret du 22 mars 1942.

Code minier, articles 84 (modifié) et 107.

Code forestier, articles L. 322-3 et L. 322-4

Loi du 29 décembre 1892 (occupation temporaire).

Décret-loi du 30 octobre 1935 modifié en son article 6 par la loi du 27 octobre 1942 relatif à la servitude de visibilité concernant les voies publiques et les croisements à niveau.

Décret n° 59.962 du 31 juillet 1959 modifié concernant l'emploi des explosifs dans les minières et carrières.

Décret du 14 mars 1964 relatif aux voies communales

Décret n° 69.601 du 10 juin 1969 relatif à la suppression des installations lumineuses de nature à créer un danger pour la circulation des trains.

Décret n° 80-331 du 7 mai 1980 modifié portant règlement général des industries extractives et circulaire d'application du 7 mai 1980 et documents annexes à la circulaire.

Fiche note 11-18 BIG n° 78-04 du 30 mars 1978.

Ministère des Transports – Direction Générale des Transports Intérieurs – Direction des Transports Terrestres.

II. - PROCEDURE D'INSTITUTION

A. - PROCEDURE

Application des dispositions de la loi du 15 juillet 1845 modifiée sur la police des chemins de fer, qui a institué des servitudes à l'égard des propriétés riveraines de la voie ferrée.

Sont applicables aux chemins de fer :

- les lois et règlements sur la grande voirie qui ont pour objet d'assurer la conservation des fossés, talus, haies et ouvrages, le passage des bestiaux et les dépôts de terre et autres objets quelconques (art. 2 et 3 de la loi du 15 juillet 1845 modifiée)
- les servitudes spéciales qui font peser des charges particulières sur les propriétés riveraines afin d'assurer le bon fonctionnement du service public que constituent les communications ferroviaires (art. 5 et suivants de la loi du 15 juillet 1845 modifiée)
- les lois et règlements sur l'extraction des matériaux nécessaires aux travaux publics (loi du 29 décembre 1892 sur l'occupation temporaire).

Les servitudes de grande voirie s'appliquent dans des conditions un peu particulières :

Alignement

L'obligation d'alignement s'impose aux riverains de la voie ferrée proprement dite et à ceux des autres dépendances du domaine public ferroviaire telles que les gares, les cours de gare et avenues d'accès non classées dans une autre voirie;

L'obligation d'alignement ne concerne pas les dépendances qui ne font pas partie du domaine public où seule existe une obligation éventuelle de bornage à frais communs.

L'alignement, accordé et porté à la connaissance de l'intéressé par arrêté préfectoral, a pour but essentiel d'assurer le respect des limites des chemins de fer.

L'administration ne peut pas, comme en matière de voirie, procéder à des redressements, ni bénéficier de la servitude de reculement (Conseil d'Etat, 3 juin 1910, arrêt Pourreyron).

Mines et carrières

Les travaux de recherche et d'exploitation de mines et carrières à ciel ouvert et de mines et carrières souterraines effectués à proximité d'un chemin de fer ouvert au service public doivent être exécutés dans les conditions prévues par les articles 1er et 2 du titre "Sécurité et salubrité publique" du règlement général des industries extractives, institué par le décret n° 80-331 du 7 mai 1980 modifié et complété par les documents annexes à la circulaire d'application du 7 mai 1980.

La modification des distances limites et des zones de protection peut être effectuée par le préfet après avis du directeur interdépartemental de l'industrie, dans la limite où le permettent ou le commandent la sécurité et la salubrité publiques (art. 3, alinéa 1, du titre "Sécurité et salubrité publiques").

La police des mines et des carrières est exercée par le préfet, assisté à cet effet par le directeur interdépartemental de l'industrie (art. 3 du décret n° 80-331 du 7 mai 1980 modifié portant règlement général des industries extractives).

B. - INDEMNISATION

L'obligation de procéder à la suppression de constructions existantes au moment de la promulgation de la loi de 1845 ou lors de l'établissement de nouvelles voies ferrées ouvre droit à indemnité fixée comme en matière d'expropriation (art. 10 de la loi du 15 juillet 1845 modifiée).

L'obligation de procéder à la suppression de plantations, excavations, couvertures en chaume, amas de matériaux existants au moment de la promulgation de la loi de 1845 ou lors de l'établissement de nouvelles voies ferrées ouvre aux propriétaires un droit à indemnité déterminée par la juridiction administrative, selon les règles prévues en matière de dommage de travaux publics.

L'obligation de débroussaillage, conformément aux termes des articles L. 322-3 et L. 322-4 du code forestier, ouvre aux propriétaires un droit à indemnité. En cas de contestation, l'évaluation sera faite en dernier ressort par le tribunal d'instance.

Une indemnité est due aux concessionnaires de mines établies antérieurement, du fait du dommage permanent résultant de l'impossibilité d'exploiter des richesses minières dans la zone prohibée.

En dehors des cas énoncés ci-dessus, les servitudes applicables aux riverains du chemin de fer n'ouvrent pas droit à indemnité.

C. - PUBLICITE

En matière d'alignement, délivrance de l'arrêté d'alignement par le préfet.

III. - EFFETS DE LA SERVITUDE

A. - PREROGATIVES DE LA PUISSANCE PUBLIQUE

1 Prérogatives exercées directement par la puissance publique

Possibilité pour la S.N.C.F., quand le chemin de fer traverse une zone boisée, d'exécuter à l'intérieur d'une bande de 20 mètres de largeur calculée du bord extérieur de la voie, et après en avoir avisé les propriétaires, les travaux de débroussaillage de morts-bois (Art L 322-3 et L 322-4 du code forestier)

2 Obligations de faire imposées au propriétaire

Obligation pour le riverain, avant tous travaux, de demander la délivrance de son alignement.

Obligation pour les propriétaires riverains de procéder à l'élagage des plantations situées sur une longueur de 50 mètres de part et d'autre des passages à niveau ainsi que de celles faisant saillie sur la zone ferroviaire, après intervention pour ces dernières d'un arrêté préfectoral (lois des 16 et 24 août 1970). Sinon intervention d'office de l'administration.

Obligation pour les riverains d'une voie communale, au croisement avec une voie ferrée, de maintenir, et ce sur une distance de 50 mètres de part et d'autre du centre du passage à niveau, les haies, à une hauteur de 1 mètre au-dessus de l'axe des chaussées et les arbres de haut jet à 3 mètres (Décret du 14 mars 1964 relatif aux voies communales).

Application aux croisements à niveau non munis de barrières d'une voie publique et d'une voie ferrée des dispositions relatives à la servitude de visibilité figurant au décret-loi du 30 octobre 1935 modifié par la loi du 27 octobre 1942.

Obligation pour les propriétaires, sur ordre de l'administration, de procéder, moyennant indemnité, à la suppression des constructions, plantations, excavations, couvertures de chaume, amas de matériaux combustibles ou non, existants dans les zones de protection édictées par la loi du 15 juillet 1845 modifiée, et pour l'avenir lors de l'établissement de nouvelles voies ferrées (art. 10 de la loi du 15 juillet 1845).

En cas d'infraction aux prescriptions de la loi du 15 juillet 1845 modifiée, réprimée comme en matière de contravention de grande voirie, les contrevenants sont condamnés par le juge administratif à supprimer, dans un certain délai, les constructions, plantations, excavations, couvertures en chaume, dépôts contraires aux prescriptions, faute de quoi la suppression a lieu d'office aux frais du contrevenant (art. 11, alinéas 2 et 3, de la loi du 15 juillet 1845).

B. - LIMITATIONS AU DROIT D'UTILISER LE SOL

1 Obligations passives

Obligation pour les riverains voisins d'un passage à niveau de supporter les servitudes résultant d'un plan de dégagement établi en application du décret-loi du 30 octobre 1935 modifié le 27 octobre 1942 concernant les servitudes de visibilité.

Interdiction aux riverains des voies ferrées de procéder à l'édification d'aucune construction autre qu'un mur de clôture, dans une distance de 2 mètres d'un chemin de fer. Cette distance est mesurée soit de l'arête supérieure du déblai, soit de l'arête inférieure du talus de remblai, soit du bord extérieur du fossé du chemin et à défaut d'une ligne tracée à 1,50 mètre à partir des rails extérieurs de la voie de fer. L'interdiction s'impose aux riverains de la voie ferrée proprement dite et non pas aux dépendances du chemin de fer non pourvues de voies: elle concerne non seulement les maisons d'habitation mais aussi les hangars, magasins, écuries, etc. (art. 5 de la loi du 15 juillet 1845).

Interdiction aux riverains des voies ferrées de planter des arbres à moins de 6 mètres et des haies vives à moins de 2 mètres de la limite de la voie ferrée constatée par un arrêté d'alignement. Le calcul de la distance est fait d'après les règles énoncées ci-dessus en matière de construction (application des règles édictées par l'article 5 de la loi du 9 ventôse, An VIII).

Interdiction d'établir aucun dépôt de pierres ou objets non inflammables pouvant être projetés sur la voie à moins de 5 mètres. Les dépôts effectués le long des remblais sont autorisés lorsque la hauteur du dépôt est inférieure à celle du remblai (art. 8 de la loi du 15 juillet 1845 modifiée).

Interdiction d'établir aucun dépôt de matières inflammables et des couvertures en chaume à moins de 20 mètres d'un chemin de fer.

Interdiction aux riverains d'un chemin de fer qui se trouve en remblai de plus de 3 mètres au-dessus du terrain naturel de pratiquer des excavations dans une zone de largeur égale à la hauteur verticale du remblai, mesurée à partir du pied du talus (art. 6 de la loi du 15 juillet 1845 modifiée).

Interdiction aux riverains de la voie ferrée de déverser leurs eaux résiduelles dans les dépendances de la voie (art. 3 de la loi du 15 juillet 1845 modifiée).

2° Droits résiduels du propriétaire

Possibilité pour les propriétaires riverains d'obtenir, par arrêté préfectoral, une dérogation à l'interdiction de construire à moins de 2 mètres du chemin de fer lorsque la sûreté publique, la conservation du chemin de fer et la disposition des lieux le permettent (art. 9 de la loi du 15 juillet 1845 modifiée).

Possibilité pour les riverains propriétaires de constructions antérieures à la loi de 1845 ou existantes lors de la construction d'un nouveau chemin de fer de les entretenir dans l'état où elles se trouvaient à cette époque (art. 5 de la loi de 1845 modifiée).

Possibilité pour les propriétaires riverains d'obtenir, par décision du préfet, une dérogation à l'interdiction de planter des arbres (distance ramenée de 6 mètres à 2 mètres) et les haies vives (distance ramenée de 2 mètres à 0,50 mètre).

Possibilité pour les propriétaires riverains d'exécuter des travaux concernant les mines et carrières, à proximité des voies ferrées, à condition d'en avoir obtenu l'autorisation du Commissaire de la République déterminant dans chaque cas la distance à observer entre le lieu des travaux et le chemin de fer.

Possibilité pour les propriétaires riverains de procéder à des excavations en bordure de voie ferrée en remblai de plus de 3 mètres dans la zone d'une largeur égale à la hauteur verticale du remblai mesurée à partir du pied du talus, à condition d'en avoir obtenu l'autorisation préfectorale délivrée après consultation de la S.N.C.F.

Possibilité pour les propriétaires riverains de procéder à des dépôts d'objets non inflammables dans la zone de prohibition lorsque la sûreté publique, la conservation du chemin de fer et la disposition des lieux le permettent et à condition d'en avoir obtenu l'autorisation préfectorale.

Les dérogations accordées à ce titre sont toujours révoquées (art. 9 de la loi de 1845 modifiée).

SNCF IMMOBILIER
DIRECTION IMMOBILIERE ILE-DE-FRANCE
PÔLE DEVELOPPEMENT ET PLANIFICATION
Urbanisme
10 rue Camille Moke – CS20012
93212 La Plaine Saint-Denis
TEL : +33 (0)1 86 68 26 52



**NOTICE TECHNIQUE DES SERVITUDES GREVANT
LES PROPRIETES RIVERAINES DU CHEMIN DE FER**

Le présent document a pour objet, d'une part, de définir les principales servitudes s'imposant aux propriétaires riverains du Chemin de Fer qui se proposent d'édifier des constructions et d'autre part, d'attirer l'attention des constructeurs sur la question des prospects susceptibles d'affecter le domaine ferroviaire.

Service Gestionnaire de la servitude :

SNCF IMMOBILIER
Direction Immobilière Ile de France
Pôle Développement et Planification
Service Urbanisme
10, rue Camille Moke – CS 20012
93212 La Plaine Saint-Denis

1 / SERVITUDES GREVANT LES PROPRIETES RIVERAINES DU CHEMIN DE FER

L'article 3 de la loi du 15 juillet 1845 sur la police des chemins de fer rend applicable aux propriétés riveraines de la voie ferrée les servitudes prévues par les lois et règlements de la grande voirie et qui concerne notamment :

- l'alignement,
- l'écoulement des eaux,
- la distance à observer pour les plantations et l'élagage des arbres plantés.

D'autre part, les articles 5 et 6 de ladite loi instituent des servitudes spéciales en ce qui concerne les distances à respecter pour les constructions et les excavations le long de la voie ferrée.

De plus, en application du décret -loi du 30 novembre 1935 modifié par la loi du 27 octobre 1942, des servitudes peuvent grever les propriétés riveraines du chemin de fer en vue d'améliorer la visibilité aux abords des passages à niveau.

Les distances fixées par la loi du 15 juillet 1845 sont calculées à partir de la limite légale du chemin de fer, laquelle est indépendante de la limite réelle du domaine concédé à la SNCF.

Selon l'article 5 de cette loi, la limite légale du chemin de fer est déterminée de la manière suivante :

a) Voie en plate-forme sans fossé :

Une ligne idéale tracée à 1,50 mètre du bord du rail extérieur (figure 1).

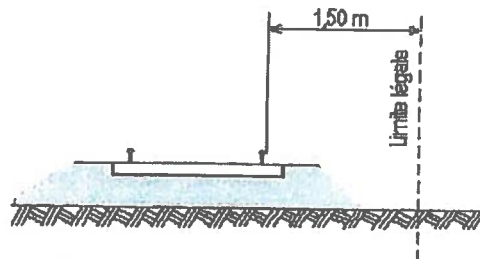


Figure 1

b) voie en plate-forme avec fossé :

Le bord extérieur du fossé (figure 2)

c) voie en remblai :

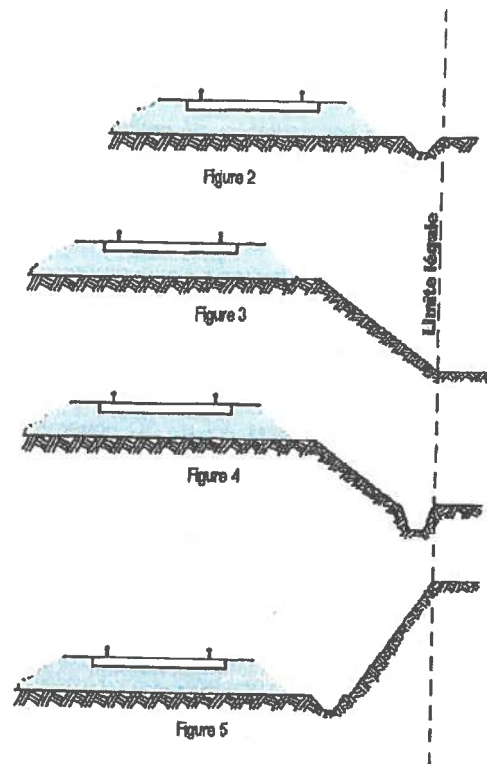
L'arête inférieure du talus de remblai (figure 3)

ou

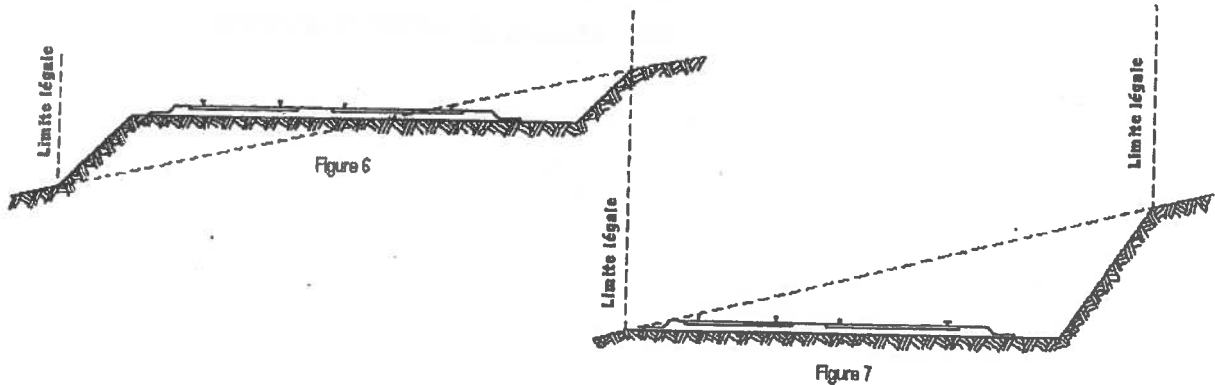
le bord extérieur du fossé si cette voie en comporte un (figure 4)

d) voie en déblai :

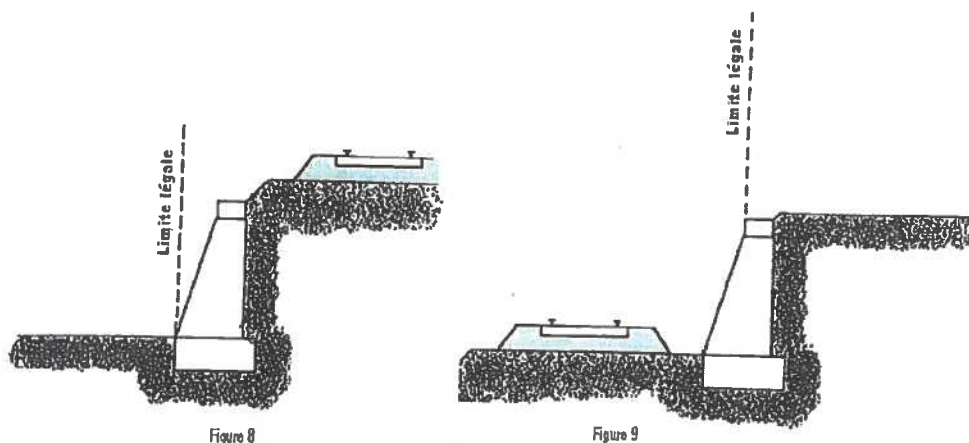
L'arête supérieure du talus de déblai (figure 5)



Dans le cas d'une voie posée à flan de coteau, la limite légale à considérer est constituée par le point extrême des déblais ou remblais effectués pour la construction de la ligne et non la limite du terrain naturel (figures 6 et 7).



Lorsque le talus est remplacé par un mur de soutènement, la limite légale est, en cas de remblai, le pied, et, en cas de déblai, la crête de ce mur (figures 8 et 9).



Lorsque le chemin de fer est établi en remblai et que le talus a été rechargé ou modifié par suite d'apport de terre ou d'épuration de ballast, la limite légale pourra être déterminée à partir du pied du talus primitif, à moins toutefois que cet élargissement de plate-forme ne soit destiné à l'établissement prochain de nouvelles voies.

En bordure des lignes à voie unique dont la plate-forme a été acquise pour 2 voies, la limite légale est déterminée en supposant la deuxième voie construite avec ses talus et fossés.

Il est, par ailleurs, fait observer que les servitudes prévues par la loi du 15 juillet 1845 sur la police des chemins de fer n'ouvrent pas droit à indemnité.

Enfin, il est rappelé qu'indépendamment des servitudes énumérées ci-dessus – dont les conditions d'application vont être maintenant précisées – les propriétaires riverains du chemin de fer doivent se conformer, le cas échéant, aux dispositions de la loi de 1845, concernant les dépôts temporaires et l'exploitation des mines et carrières à proximité des voies ferrées.

1 - ALIGNEMENT

L'alignement est la procédure par laquelle l'administration détermine les limites du domaine public ferroviaire.

Tout propriétaire riverain du chemin de fer qui désire élever une construction ou établir une clôture, doit demander l'alignement. Cette obligation s'impose non seulement aux riverains de la voie ferrée proprement dite, mais encore à ceux des autres dépendances du domaine public ferroviaire telles que gares, cours de gares, avenues d'accès, etc.

L'alignement est délivré par arrêté préfectoral. Cet arrêté indique aussi les limites de la zone de servitudes à l'intérieur de laquelle il est interdit, en application de la loi du 15 juillet 1845, d'élever des constructions, d'établir des plantations ou d'effectuer des excavations.

L'alignement ne donne pas droit aux riverains du chemin de fer les droits qu'il confère le long des voies publiques, dits « aisances de voirie ». Ainsi, aucun accès ne peut être pris sur la voie ferrée.

2 - ECOULEMENT DES EAUX

Les riverains du chemin de fer doivent recevoir les eaux naturelles telles qu'eaux pluviales, de source ou d'infiltration provenant normalement de la voie ferrée ; ils ne doivent rien entreprendre qui serait de nature à gêner leur libre écoulement ou à provoquer leur refoulement dans les emprises ferroviaires.

D'autres part, si les riverains peuvent laisser écouler sur le domaine ferroviaire les eaux naturelles de leurs fonds, dès l'instant qu'ils n'en modifient ni le cours ni le volume, par contre il leur est interdit de déverser leurs eaux usées dans les dépendances du chemin de fer.

3 - PLANTATIONS

- a) arbres à hautes tiges : aucune plantation d'arbres à haute tige ne peut être faite à moins de six mètres de la limite légale du chemin de fer. Toutefois, cette distance peut être ramenée à deux mètres de la limite réelle par autorisation préfectorale (figure 10).

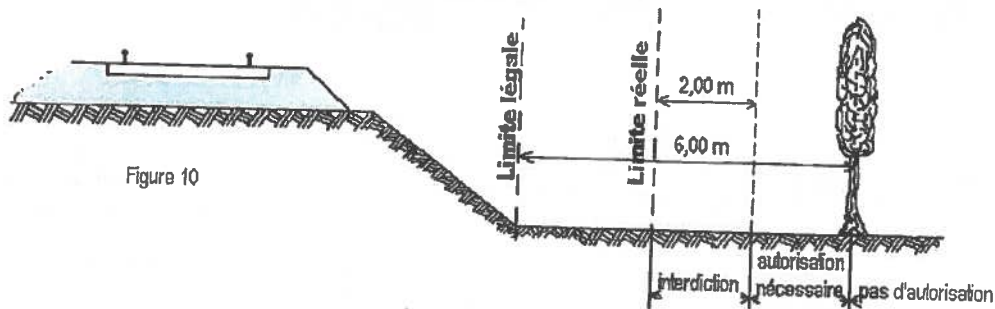


Figure 10

- b) haies vives : Elles ne peuvent être plantées à l'extrême limite des propriétés riveraines : une distance de deux mètres de la limite légale doit être observée, sauf dérogation accordée par le Préfet qui peut réduire cette distance jusqu'à 0,50 m de la limite réelle (figure 11).

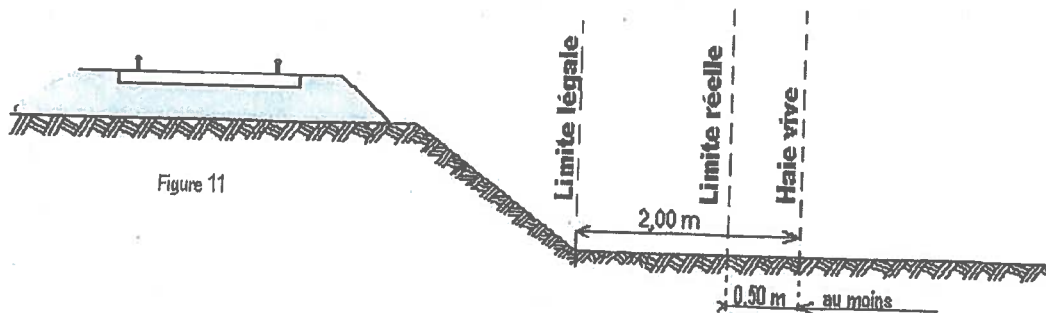


Figure 11

4 - CONSTRUCTIONS

Indépendamment des marges de reculment susceptibles d'être prévues dans les Plans Locaux d'Urbanisme (P.L.U.) ou dans les cartes communales pour les communes dépourvues de P.L.U., aucune construction autre qu'un mur de clôture, ne peut être établie à moins de deux mètres de la limite légale du chemin de fer.

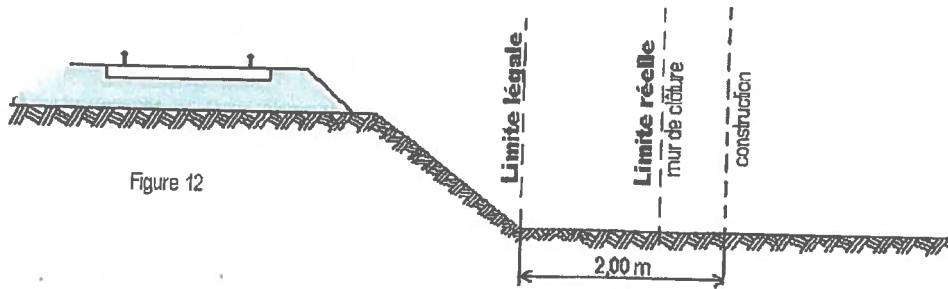


Figure 12

Il résulte des dispositions précédentes que si les clôtures sont autorisées à la limite réelle du chemin de fer, les constructions doivent être établies en retrait de cette limite dans le cas où celle-ci serait située à moins de deux mètres de la limite légale.

Cette servitude de reculement ne s'impose qu'aux propriétés riveraines de la voie ferrée proprement dite, qu'il s'agisse d'une voie principale ou d'une voie de garage ou encore de terrains acquis pour la pose d'une nouvelle voie.

Par ailleurs, il est rappelé qu'il est interdit aux propriétaires riverains du chemin de fer d'édifier, sans l'autorisation de la SNCF, des constructions qui, en raison de leur implantation, entraîneraient, par application des dispositions d'urbanisme, la création de zones de prospect sur le domaine public ferroviaire (cf. 2^{ème} partie ci-après).

5 - EXCAVATIONS

Aucune excavation ne peut être édifiée en bordure de la voie ferrée lorsque celle-ci se trouve en remblai de plus de trois mètres au-dessus du terrain naturel, dans une zone de largeur égale à la hauteur du remblai, mesurée à partir du pied de talus (figure 13).

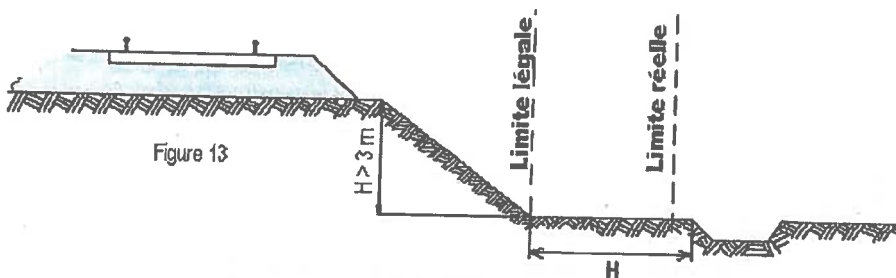


Figure 13

Est à considérer comme dangereux pour le chemin de fer, une excavation dont le fond de fouille entamerait un talus fictif dont la crête serait située à 1,50 m du rail le plus proche et ayant une inclinaison de 45° par rapport à la verticale, lorsque le terrain naturel a un coefficient de frottement⁽¹⁾ supérieur à 1 (figure 13bis) et une inclinaison de 60° par rapport à la verticale lorsque le terrain naturel, peu stable, a un coefficient de frottement inférieur à 1 (figure 13ter).

⁽¹⁾ coefficient de frottement

sable fin et sec	0,60
sable très fin	0,65
terre meuble très sèche	0,81
terre ordinaire bien sèche	1,07
terre ordinaire humectée	1,38
terre forte très compacte	1,43

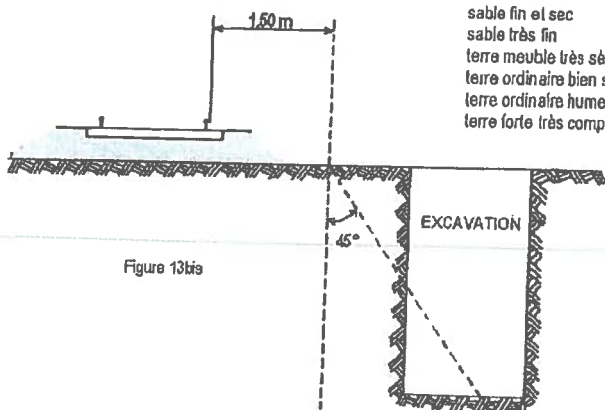


Figure 13bis

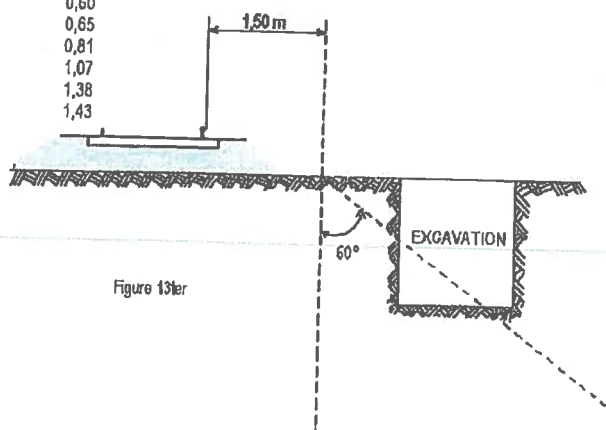


Figure 13ter

Sont considérés comme carrières les gîtes de matériaux de construction, de matériaux d'empierrement et de viabilité, de matériaux pour l'industrie céramique, de matériaux d'amendement pour la culture des terres et d'autres substances analogues, le tout exploité à ciel ouvert ou avec des galeries souterraines.

L'exploitation d'une carrière doit être déclarée au Maire qui transmet la déclaration au Préfet. Elle est soumise à la réglementation édictée par le décret 56.838 du 16 août 1956 portant code minier, et aux décrets pris en application de l'article 107 de ce code.

Lors de l'exploitation à ciel ouvert, les bords de fouilles ou excavations sont établies et tenues à une distance horizontale de 10 mètres au moins des bâtiments ou constructions quelconques, publics ou privés, des routes ou chemins, cours d'eau, canaux, fossés, rigoles, conduites d'eau, etc. L'exploitation de la masse est arrêtée, à compter des bords de la fouille, à une distance horizontale réglée à un mètre pour chaque mètre d'épaisseur des terres de recouvrement, s'il s'agit d'une masse solide (figure 14) ou à un mètre pour chaque mètre de profondeur totale de fouille, si cette masse, par sa cohésion, est analogue à ces terres de recouvrement (figure 15).

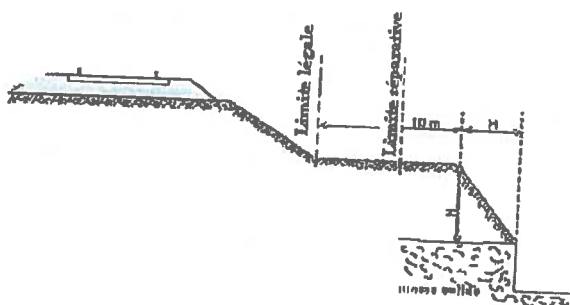


Figure 14

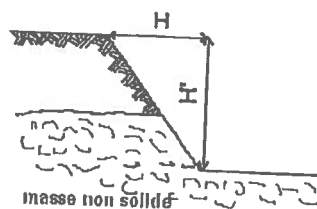


Figure 15

L'exploitation d'une carrière souterraine ne peut être poursuivie que jusqu'à une distance horizontale de 10 mètres des bâtiments et constructions quelconques, des routes et des chemins, etc. Cette distance est augmentée d'un mètre pour chaque mètre de hauteur de l'excavation (figure 16).

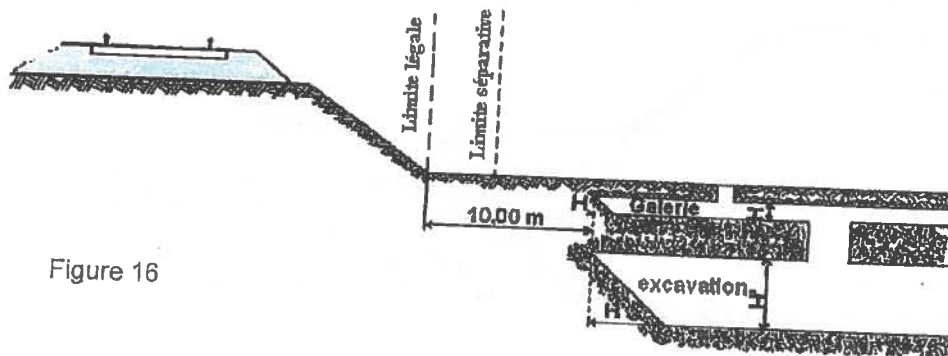


Figure 16

Si l'exploitation d'une carrière à ciel ouvert ou d'une carrière souterraine à proximité du chemin de fer a pour effet de compromettre la solidité de la voie, la SNCF conserve la possibilité d'intervenir pour faire modifier les conditions de cette exploitation ou faire rapporter l'arrêté préfectoral qui l'a autorisée. Il appartient au chef de district d'alerter ses supérieurs et au Directeur d'Etablissement d'intervenir auprès du Préfet.

6 - DEPOTS

Dépôts de matières inflammables :

Les dépôts de matières inflammables ne peuvent être établis à moins de 20 mètres de la limite légale du chemin de fer (figure 17).

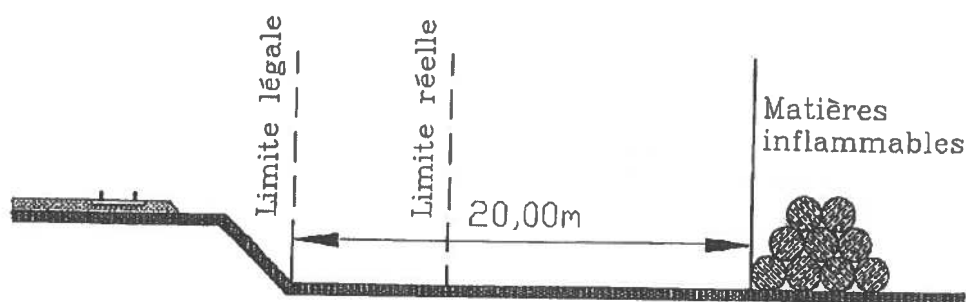


Figure 17

Cette interdiction ne s'applique pas aux dépôts provisoires de récoltes établis pendant le temps la moisson, et, par assimilation, aux dépôts de fumier et de gadoue pendant le laps de temps nécessaire à leur enfouissement.

Les principales matières inflammables sont :

- Les meules de céréales et de pailles diverses ;
- Les fumiers, les dépôts d'ordures et gadoues ;
- Les bois de mine, les bois de sciage, les planches de bois tendre, tels que pin, sapin, peuplier ;
- Les planches de bois dur d'une épaisseur inférieure à 26 mm, les déchets de bois, copeaux et sciures ;
- Les couvertures en chaume ;
- Les broussailles et herbes sèches coupées provenant spontanément du sol et amoncelées ou réunies, etc. ;
- Les hydrocarbures même enfermés dans des réservoirs hermétiquement clos,
- Les dépôts de vieux pneus à l'air libre.

Ne sont pas considérés comme matières inflammables :

- Les couvertures en carton bitumé et sablé ;
- Les bois en grumes, les planches de bois dur d'une épaisseur au moins égale à 26 mm, les poutrelles et chevrons à condition que les dépôts ne contiennent pas de déchets, de sciures, fagots ou autres menus bois.

D'une manière générale, le caractère inflammable des dépôts s'apprécie d'après la consistance physique et non d'après une référence à un règlement ministériel. Cette liste n'a pas pour objet d'être exhaustive.

Dépôts de matières non-inflammables :

Aucun dépôt de matières non-inflammables ne peut être constitué à moins de 5 mètres de la limite légale du chemin de fer (figure 18), sauf dérogation accordée par le Préfet, préalablement à l'installation du dépôt.

Ces prescriptions sont applicables même dans le cas où il existe un mur séparatif entre le chemin de fer et une propriété riveraine.

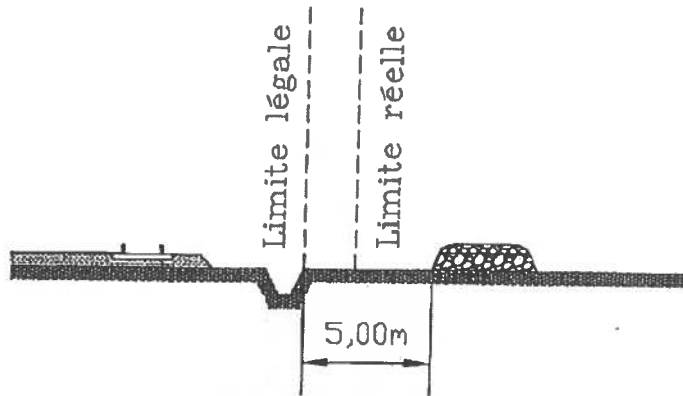


Figure 18

Les dépôts de matières non inflammables peuvent être constitués à la limite réelle du chemin de fer sans dérogation seulement dans les deux cas suivants :

- Si le chemin de fer est en remblai à la condition que la hauteur du dépôt n'excède pas la hauteur du remblai du chemin de fer (figure 19)
- S'il s'agit d'un dépôt temporaire d'engrais ou autres objets nécessaires à la culture des terres.

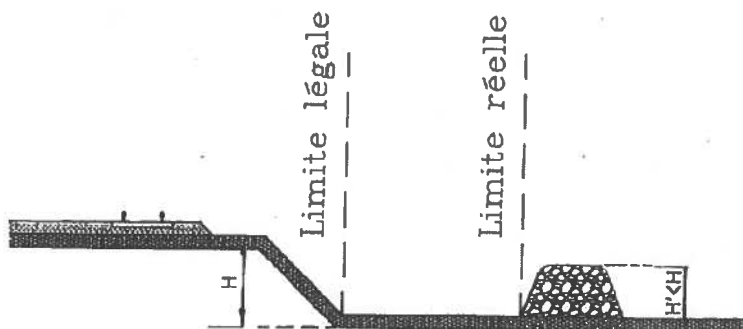


Figure 19

7 - SERVITUDES DE VISIBILITE AUX ABORDS DES PASSAGES A NIVEAU

Les propriétés riveraines ou voisines du croisement à niveau d'une voie publique et d'une voie ferrée sont susceptibles d'être frappées de servitudes de visibilité en application du décret-loi du 30 octobre 1935 modifié par la loi du 27 octobre 1942.

Ces servitudes peuvent comporter, suivant les cas :

- l'obligation de supprimer les murs de clôture ou de les remplacer par des grilles, de supprimer les plantations gênantes, de ramener et de tenir le terrain et toute superstructure à un niveau déterminé,
- l'interdiction de bâtir, de placer des clôtures, de remblayer, de planter et de faire des installations au-dessus d'un certain niveau,
- la possibilité, pour l'administration, d'opérer la résection des talus, remblais et tous obstacles naturels, de manière à réaliser des conditions de vues satisfaisantes

Un plan de dégagement soumis à enquête détermine, pour chaque parcelle, la nature des servitudes imposées, lesquelles ouvrent droit à indemnité.

A défaut de plan de dégagement, le DDT soumet à la SNCF, pour avis, les demandes de permis de construire intéressant une certaine zone au voisinage des passages à niveau non gardés.

Cette zone est teintée en gris sur le croquis ci-dessous (figure 20).

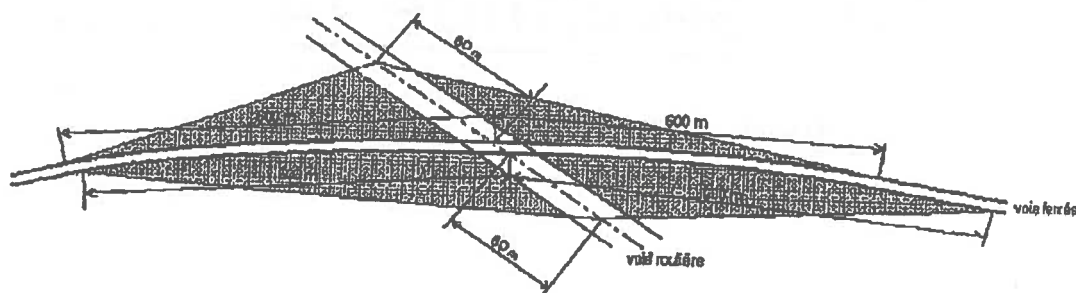


Figure 20

2 / PROSPECTS SUSCEPTIBLES D'AFFECTER LE DOMAINE FERROVIAIRE

L'attention des constructeurs est appelée sur le fait qu'au regard de l'application des règlements d'urbanisme, le domaine ferroviaire doit être assimilé, non pas à la voie routière, mais à une propriété privée, sous réserve, le cas échéant, des particularités tenant au régime de la domanialité publique.

Les constructeurs ne peuvent, par conséquent, constituer sur le domaine ferroviaire les prospects qu'ils sont en droit de prendre sur la voie routière. Ils sont tenus de se conformer aux dispositions relatives à l'implantation des bâtiments par rapport aux fonds voisins, telles qu'elles sont prévues par le Plan Local d'Urbanisme (P.L.U), ou à défaut, par le règlement national d'urbanisme. En outre, compte tenu des nécessités du service public du chemin de fer, des prospects ne peuvent grever les emprises ferroviaires que dans la mesure où ils sont compatibles avec l'affectation donnée à ces emprises.

Dès lors, tout constructeur qui envisage d'édifier un bâtiment qui prendrait prospect sur le domaine ferroviaire, doit se rapprocher de la SNCF et, à cet effet, s'adresser au chef de la Direction Déléguée Infrastructure de la Région. La SNCF examine alors si les besoins du service public ne s'opposent pas à la création du prospect demandé. Dans l'affirmative, elle conclut, avec le propriétaire du prospect intéressé, une convention aux termes de laquelle elle accepte, moyennant le versement d'une indemnité, de constituer une servitude de non aedificandi sur la partie du domaine ferroviaire frappé du prospect en cause.

Si cette servitude affecte une zone classée par sa destination dans le domaine public ferroviaire, la convention précitée ne deviendra définitive qu'après l'intervention d'une décision ministérielle ayant pour objet de soustraire cette zone au régime de la domanialité publique.

SERVITUDES D'UTILITE PUBLIQUE

10. Servitude T4

Servitude aeronautique de balisage

RELATIONS AERIENNES

I. GENERALITES

Servitudes aéronautiques instituées pour la protection de la circulation aérienne.

Servitudes de balisage (aérodromes civils et militaires).

Code de l'aviation civile, 1^{re} partie, articles L 280.1 à L 280.5 (dispositions pénales) - 2^e et 3^e parties, livre II, titre IV, chapitre I, article R 241.1, chapitre III, article R 243.1 à R 243.3 inclus et D 243.1 à D 243.8.

Arrêté du 15 janvier 1977 fixant les spécifications techniques destinées à servir de base à l'établissement des servitudes aéronautiques, à l'exclusion des servitudes radio-électriques.

Article R 241.2 du code de l'aviation civile : aérodromes auxquels s'appliquent les servitudes.

Ministère des transports — Direction générale de l'aviation civile-service des bases aériennes.

Ministère de la défense — Aéronautique navale, direction des bases aériennes.

Ministère de la défense — Armée de terre, général commandant l'A.L.A.T.

Ministère de la défense — Armée de l'air, direction de l'infrastructure.

II. PROCEDURE D'INSTITUTION

A. Procédure

Décision ministérielle émanant du ministre chargé de l'aviation civile ou du ministre chargé des armées intervenant après accord amiable entre les intéressés et l'Administration.

A défaut d'accord amiable, nécessité de procéder à une enquête spéciale menée dans chaque commune intéressée dans les formes prévues par les articles 23 à 27 du décret n° 50.640 du 7 juin 1950 pour l'établissement des lignes de distribution d'énergie électrique (article D 243.3 du code de l'aviation civile).

B. Indemnisation

(article D 243.5 du code de l'aviation civile).

Indemnités évaluées à l'amiable.

A défaut d'accord amiable, elles sont réglées en premier ressort par le tribunal d'instance du lieu de situation des biens grevés.

C. Publicité

(article D 243.3 du code de l'aviation civile).

Notification directe aux intéressés des travaux qui vont être entrepris par l'Administration ou la personne chargée du balisage, quand il s'agit d'établir des supports et ancrages et d'effectuer des travaux de signalisation sur les murs extérieurs et les toitures des bâtiments.

III. EFFETS DE LA SERVITUDE

A. Prérogatives de la puissance publique

1° Prérogatives exercées directement par la puissance publique

(article D 243.2 du code de l'aviation civile).

Droit pour l'Administration ou la personne chargée du balisage, d'établir à demeure, des supports et ancrages pour dispositifs de balisage et conducteurs aériens d'électricité, soit à l'extérieur des murs ou façades des bâtiments, soit sur les toits et terrasses, à la condition qu'on puisse y accéder par l'extérieur et sous réserve de l'observation des prescriptions réglementaires concernant la sécurité des personnes et bâtiments.

Droit pour l'Administration ou la personne chargée du balisage, de faire passer sous la même réserve les conducteurs d'électricité au-dessus des propriétés privées.

Droit pour l'Administration ou la personne chargée du balisage d'établir à demeure des canalisations souterraines ou des supports pour conducteurs aériens d'électricité ou dispositifs de balisage sur des terrains privés, même s'ils sont fermés de murs ou autres clôtures équivalentes.

Droit pour l'Administration ou la personne chargée du balisage, de couper les arbres et branches d'arbres qui se trouvant à proximité de l'emplacement des conducteurs aériens ou des dispositifs de balisage, gênent leur pose ou leur fonctionnement ou pourraient par leur mouvement ou leur chute occasionner des courts-circuits ou des avaries aux installations.

Toutefois il ne peut être abattu d'arbres fruitiers d'ornement ou de haute futaie avant qu'un accord amiable ne soit établi sur leur valeur ou qu'à défaut il ait été procédé à une constatation contradictoire destinée à fournir l'évaluation des dommages.

Droit pour l'Administration ou la personne chargée du balisage, d'effectuer sur les murs extérieurs et les toitures des bâtiments, les travaux de signalisation appropriés.

2° Obligations de faire imposées au propriétaire
(article R 243.1 du code de l'aviation civile).

Obligation de pourvoir, sur prescriptions du ministre intéressé, certains obstacles ainsi que certains emplacements des dispositifs visuels ou radio-électriques destinés à signaler leur présence aux navigateurs aériens ou à en permettre l'identification.

Obligation, sur prescription du ministre intéressé, de procéder à la suppression ou à la modification de tout dispositif de balisage visuel autre qu'un dispositif maritime ou de signalisation ferroviaire ou routière de nature à créer une confusion avec les aides visuelles à la navigation aérienne.

B. Limitation au droit d'utiliser le sol

1° Obligations passives

Néant.

2° Droits résiduels du propriétaire
(article D 243.2 du code de l'aviation civile).

Possibilité pour le propriétaire de se clore, de démolir, réparer ou surélever, à condition de ne pas entraver l'exercice des servitudes de balisage et notamment du droit de passage.

Toutefois le propriétaire doit, en cas de demande de permis de construire, et avant d'entreprendre tous travaux de démolition, réparation, surélévation ou clôture, prévenir deux mois à l'avance, l'ingénieur en chef du service des bases aériennes compétent, par lettre recommandée avec avis de réception.

SERVITUDES D'UTILITE PUBLIQUE

11. Servitude T5

Servitude aeronautique de dégagement

RELATIONS AERIENNES

I. GENERALITES

Servitudes aéronautiques instituées pour la protection de la circulation aérienne.
Servitudes de dégagement (aérodromes civils et militaires).

Code de l'aviation civile, 1^{re} partie, articles L 280.1 à L 280.5 (dispositions pénales), 2^e partie, livre II, titre IV, chapitre L 1, article R 241.1 et 3^e partie livre II, titre IV, chapitre II, articles D 242.1 à D 242.14.

Arrêté du 15.1.1977 fixant les spécifications techniques destinées à servir de base à l'établissement des servitudes aéronautiques à l'exclusion des servitudes radioélectriques.

Arrêté du 22 février 1967 relatif à l'établissement d'antennes réceptrices de radiodiffusion et de télévision au sommet de constructions situées sous les surfaces de dégagement des aérodromes.

Article R 241.2 du code de l'aviation civile : aérodromes auxquels s'appliquent les servitudes.

Ministère des transports — Direction générale de l'aviation civile — Service des bases aériennes.

Ministère de la défense — Armée de l'air, direction de l'infrastructure.

Ministère de la défense — Aéronautique navale, direction des bases aériennes.

Ministère de la défense — Armées de terre, général commandant l'A.L.A.T.

II. PROCEDURE D'INSTITUTION

A. Procédure

Décret en Conseil d'Etat particulier à chaque aérodrome, portant approbation du plan de dégagement établi par l'Administration intéressée après étude effectuée sur place, discuté en conférence interservices, puis soumis à enquête publique ainsi que les documents annexes (notice explicative, liste des obstacles, etc.). L'ensemble du dossier est, préalablement à l'approbation, transmis obligatoirement pour avis à la commission centrale des servitudes aéronautiques.

Si les conclusions du rapport d'enquête, les avis des services et des collectivités publiques intéressés sont favorables, l'approbation est faite par arrêté ministériel.

En cas d'urgence, application possible de mesures provisoires de sauvegarde prises par arrêté ministériel (Aviation civile ou Défense) après enquête publique et avis favorable de la commission centrale des servitudes aéronautiques. Arrêté valable deux ans si les dispositions provisoires n'ont pas été reprises dans un plan de dégagement approuvé (article R 141.5 du code de l'aviation civile).

Un tel plan de dégagement est applicable :

1. Aux aérodromes suivants (article R 241.2 du code de l'aviation civile) :
 - aérodromes destinés à la circulation aérienne publique ou créés par l'Etat ;
 - à certains aérodromes non destinés à la circulation aérienne publique et créés par une personne physique ou morale autre que l'Etat ;
 - aux aérodromes situés en territoire étranger pour lesquels des zones de dégagement doivent être établies sur le territoire français.
2. Aux installations d'aide à la navigation aérienne (télécommunications aéronautiques, météorologie).
3. A certains endroits correspondant à des points de passage préférentiels pour la navigation aérienne.

B. Indemnisation

L'article R 241.6 du code de l'aviation civile rend applicable aux servitudes aéronautiques de dégagement les dispositions des articles L 55 et L 56 du code des postes et télécommunications en cas de suppression ou de modification de bâtiments.

Lorsque les servitudes entraînent la suppression ou la modification de bâtiments constituant des immeubles par nature, ou encore un changement à l'état des lieux générateur d'un dommage direct, matériel et certain, la mise en application des mesures d'indemnisation est subordonnée à une décision du ministre chargé de l'aviation civile ou du ministre chargé des armées. Cette décision est notifiée à l'intéressé comme en matière d'expropriation, par l'ingénieur en chef des bases aériennes compétent (article D 242.11 du code de l'aviation civile).

Si les propriétaires acceptent d'exécuter eux-mêmes ou de faire exécuter par leurs soins les travaux de modification aux conditions proposées, il est passé entre eux et l'Administration, une convention rédigée en la forme administrative fixant entre autre le montant des diverses indemnités (déménagement, détérioration d'objets mobiliers, indemnité compensatrice du dommage résultant des modifications) (article D 242.12 du code de l'aviation civile).

A défaut d'accord amiable, le montant des indemnités est fixé par le tribunal administratif.

En cas d'atténuation ultérieure des servitudes, l'Administration peut poursuivre la récupération de l'indemnité déduction faite du coût de remise en état des lieux dans leur aspect primitif ou équivalent, et ceci, dans un délai de deux

ans à compter de la publication de l'acte administratif entraînant la modification ou la suppression de la servitude. A défaut d'accord amiable, le montant des sommes à recouvrer est fixé comme en matière d'expropriation.

C. Publicité

(article D 242.6 du code de l'aviation civile).

Dépôt en mairie des communes intéressées, du plan de dégagement ou de l'arrêté instituant des mesures provisoires.

Avis donné par voie d'affichage dans les mairies intéressées, ou par tout autre moyen (tambour, etc.), et par insertion dans un journal mis en vente dans le département.

Obligation pour les maires des communes intéressées de préciser, à toute personne qui en fait la demande, si un immeuble situé dans la commune est grevé de servitudes.

III. EFFETS DE LA SERVITUDE

A. Prerogatives de la puissance publique

1° Prerogatives exercées directement par la puissance publique

Possibilité pour les agents de l'Administration et les personnes auxquelles elle délègue ses droits de pénétrer sur les propriétés privées pour y exécuter les études nécessaires à l'établissement des plans de dégagement, et ce, dans les conditions prévues par l'article 1^{er} de la loi du 29 décembre 1892 pour les travaux publics.

Possibilité pour l'Administration d'implanter les signaux, bornes et repères nécessaires à titre provisoire ou permanent, pour la détermination des zones de servitudes (application de la loi du 6 juillet 1943 relative à l'exécution des travaux géodésiques et de la loi du 28 mars 1957 concernant la conservation des signaux, bornes et repères — article D 242.1 du code de l'aviation civile).

Possibilité pour l'Administration de procéder à l'expropriation (art. R 241.6 du code de l'aviation civile).

Possibilité pour l'Administration de procéder d'office à la modification ou à la suppression des obstacles susceptibles de constituer un danger pour la circulation aérienne ou de pourvoir à leur balisage.

2° Obligations de faire imposées au propriétaire

Obligation de modifier ou de supprimer les obstacles de nature à constituer un danger pour la circulation aérienne, ou nuisibles au fonctionnement des dispositifs de sécurité établis dans l'intérêt de la navigation aérienne ou de pourvoir à leur balisage. Ces travaux sont exécutés conformément aux termes d'une convention passée entre les propriétaires et le représentant de l'Administration.

B. Limitation au droit d'utiliser le sol

1° Obligations passives

Interdiction de créer des obstacles (fixes, permanents ou non permanents) susceptibles de constituer un danger pour la circulation aérienne.

Obligation de laisser pénétrer sur les propriétés privées, les représentants de l'Administration pour y exécuter les opérations nécessaires aux études concernant l'établissement du plan.

2° Droits résiduels du propriétaire

Possibilité pour le propriétaire d'obtenir la délivrance d'un permis de construire, si le projet de construction est conforme aux dispositions du plan de dégagement ou aux mesures de sauvegarde.

Nécessité d'obtenir l'autorisation de l'ingénieur en chef du service des bases aériennes compétent, pour l'établissement de plantations, remblais et obstacles de toute nature non soumis à l'obligation du permis de construire et ne relevant pas de la loi du 15 juin 1906 sur les distributions d'énergie.

Le silence de l'Administration dans les délais prévus par l'article D 242.9 du code de l'aviation civile vaut accord tacite.

Possibilité de procéder sans autorisation à l'établissement de plantations, remblais et obstacles de toute nature, si ces obstacles demeurent à 15 mètres au-dessous de la cote limite qui résulte du plan de dégagement.