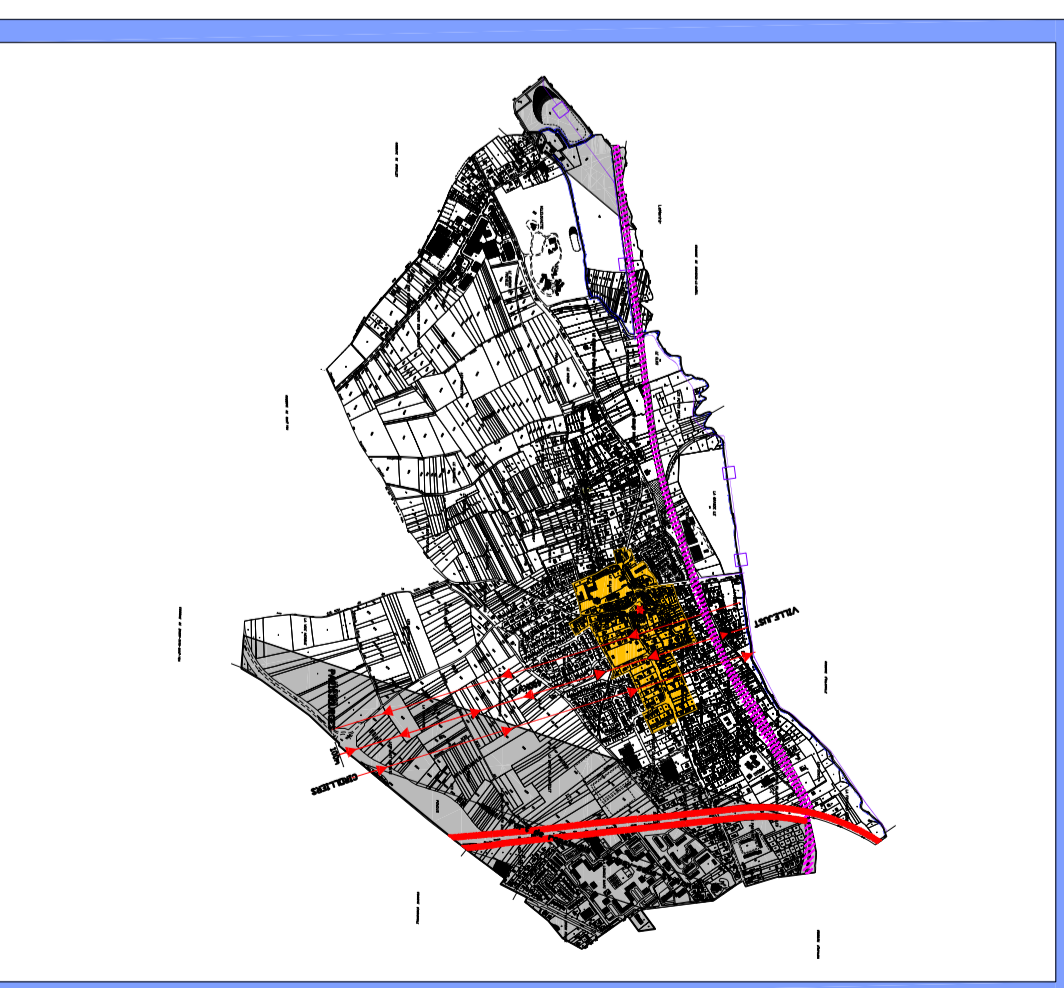


P.L.U.

Plan Local d'Urbanisme

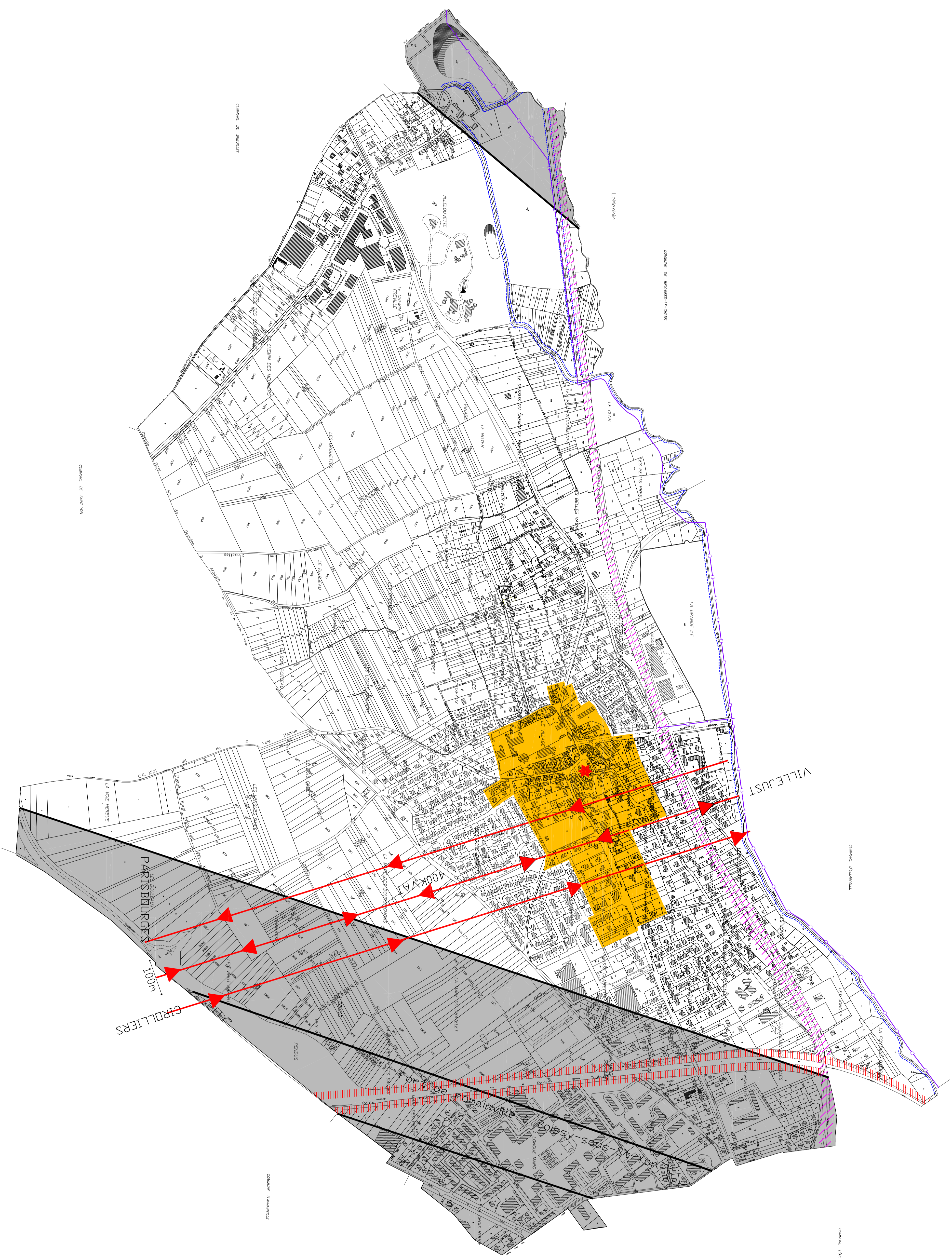
APRES MODIFICATION

Commune d'
EGLY
Mairie
4 Grande Rue
38120 - EGLY
Tél. : 04 69 14 13 90
Fax : 04 64 56 37 04
Mail : mairie.egly@wanadoo.fr
Site : www.mairie-egly.fr


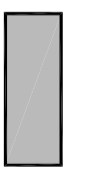
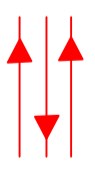


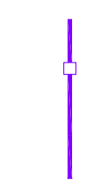



Plan des services de l'ensemble de la commune

Echelle : 1 / 5 000 ème



LEGENDE

-  **AC1** Services de protection des monuments historiques : inscription sur l'Inventaire Supplémentaire
-  **PT2** Services relatifs aux transmissions radiolélectriques : réseaux terrestres Paris-Boissey, réseaux locaux Boissey-Soyon et Boissey-Soyon-Boissey. Les constructions en adossés dans les zones N.C.P. faites par décret, respectivement le décret du 18.08.1962 et du 03.08.1979
-  **I4** Services relatifs à l'établissement des cartes cadastrales : en application de la loi du 15.08.1966, article 12, modifiée et O.U.P. du 19.07.1958
-  **T1** Zones en bordure de laquelle peuvent s'appliquer les services liés à la présence du chemin de fer : restriction au droit d'urbanisme des sols en application de la loi du 15.07.1958 et du décret du 04.03.1959 modifié par la loi du 27.10.1962.
-  **A4** Services relatifs aux terrains réservés des cours d'eau non domaniaux (articles 19 et 191 du code rural) : régime à l'usage strict des terrains.
-  **A5** Services relatifs à la pose des canalisations publiques d'eau potable (articles 103, 104, 105, 106, 107 et 108 du décret n° 64.129 du 19.02.1964).
-  **EL11** Services relatifs aux routes express et déviations (déclaration/conventionnement à la loi n° 69.7 du 03.01.1969, au décret du 19.08.1966 et 60 Paris, L.152.1, L.152.2 du Code de la voirie routière).