






Périmètre de protection éloignée du captage de la "Source de Bonny" sise sur le territoire de la commune de Merry-Sec

LEGENDE

- AG**  Servitudes relatives à la protection des monuments historiques classés ou inscrits
- AS1**  Servitudes relatives à la protection des eaux potables
Périmètre de protection éloignée de la "Source de Bonny" sise sur la commune de Merry-Sec
- EL7**  Servitudes d'alignement
Se référer au plan d'alignement approuvé par arrêté préfectoral en date du 02 avril 1982
- I4**  Servitudes relatives à la distribution d'énergie électrique
Ligne HTA aérienne
- T5**  Servitudes aéronautiques de dégagement
Aérodrome Auxerre - Branches de catégorie "C"
Dans les aires de dégagement, qui couvrent la quasi totalité de la commune, les obstacles ne doivent pas dépasser les lignes de niveau dont les cotes sont rattachées au nivellement général de la France "Cote 407" (Chiffre dans un cercle)

DEPARTEMENT DE L'YONNE
COMMUNE DE
COULANGERON

DIRECTION DEPARTEMENTALE DE L'EQUIPEMENT DE L'YONNE
SERVICE URBANISME, HABITAT, RENOUVELLEMENT URBAIN

CARTE COMMUNALE

PREFECTURE DE L'YONNE
26 AVR. 2007
ARRÊTÉ

Echelle : 1 / 5000

24 MAI 2007
Pour le Préfet,
Le Secrétaire Général,
Laurent HOTTIAUX

Vu pour être annexé à la délibération du conseil municipal en date du 13-04-2007

Approuvé par arrêté préfectoral n° DDE / SUHR / 2007 / 0030

La servitude T5 couvre la totalité du territoire de la commune de Coulangeron à l'exception de la zone tramée ci-contre