

- 4 MARS 2013

DEPARTEMENT DES VOSGES

Approuvé par délibération  
du Conseil Municipal  
du 23 novembre 2012

**SIGNE**

Le Maire

Approuvé par  
arrêté préfectoral  
du 12 décembre 2012

**SIGNE**

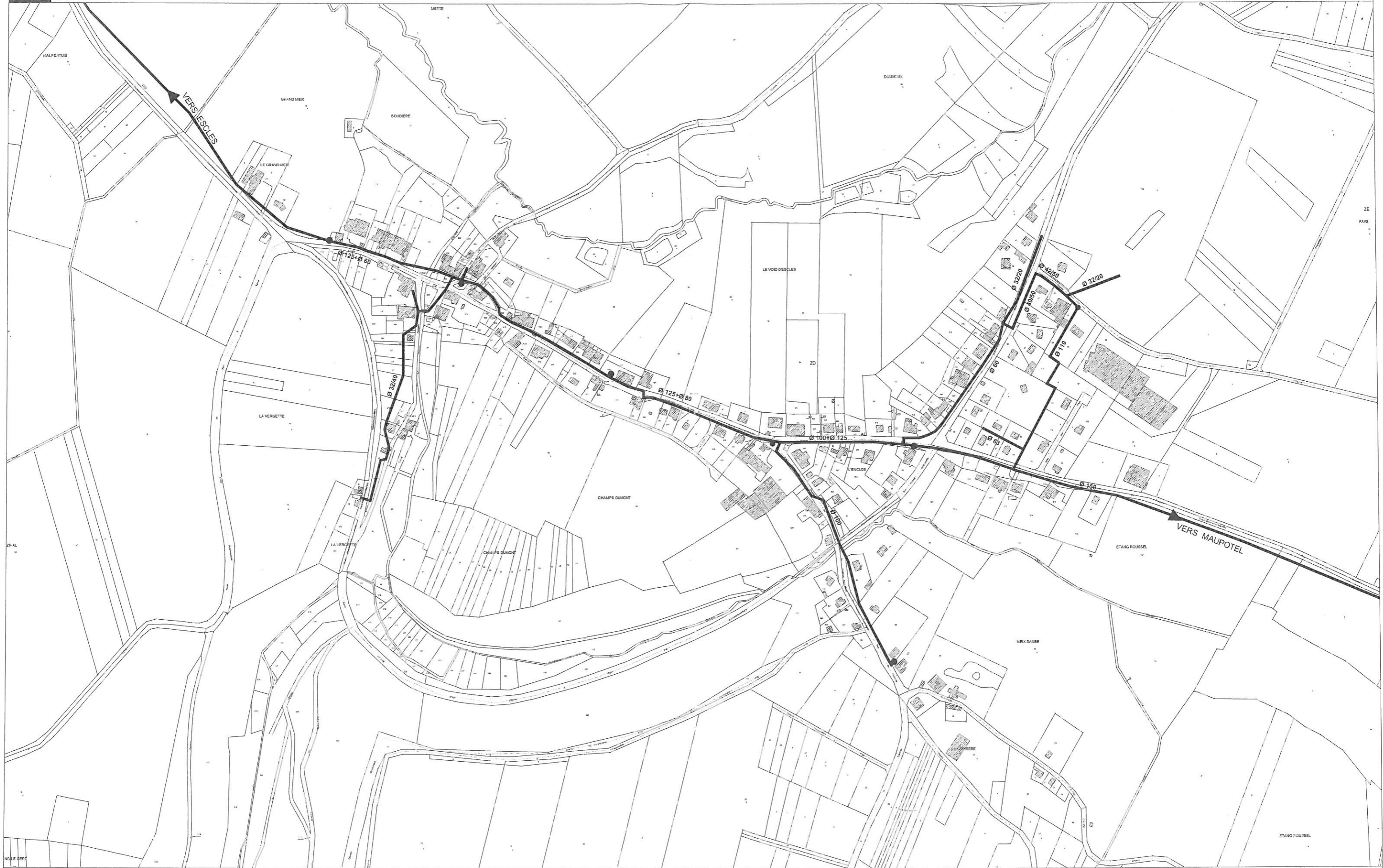
La Préfète

## CARTE COMMUNALE

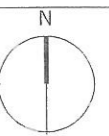
Plans Réseau Eau Potable

■ Commune d'ESCLES

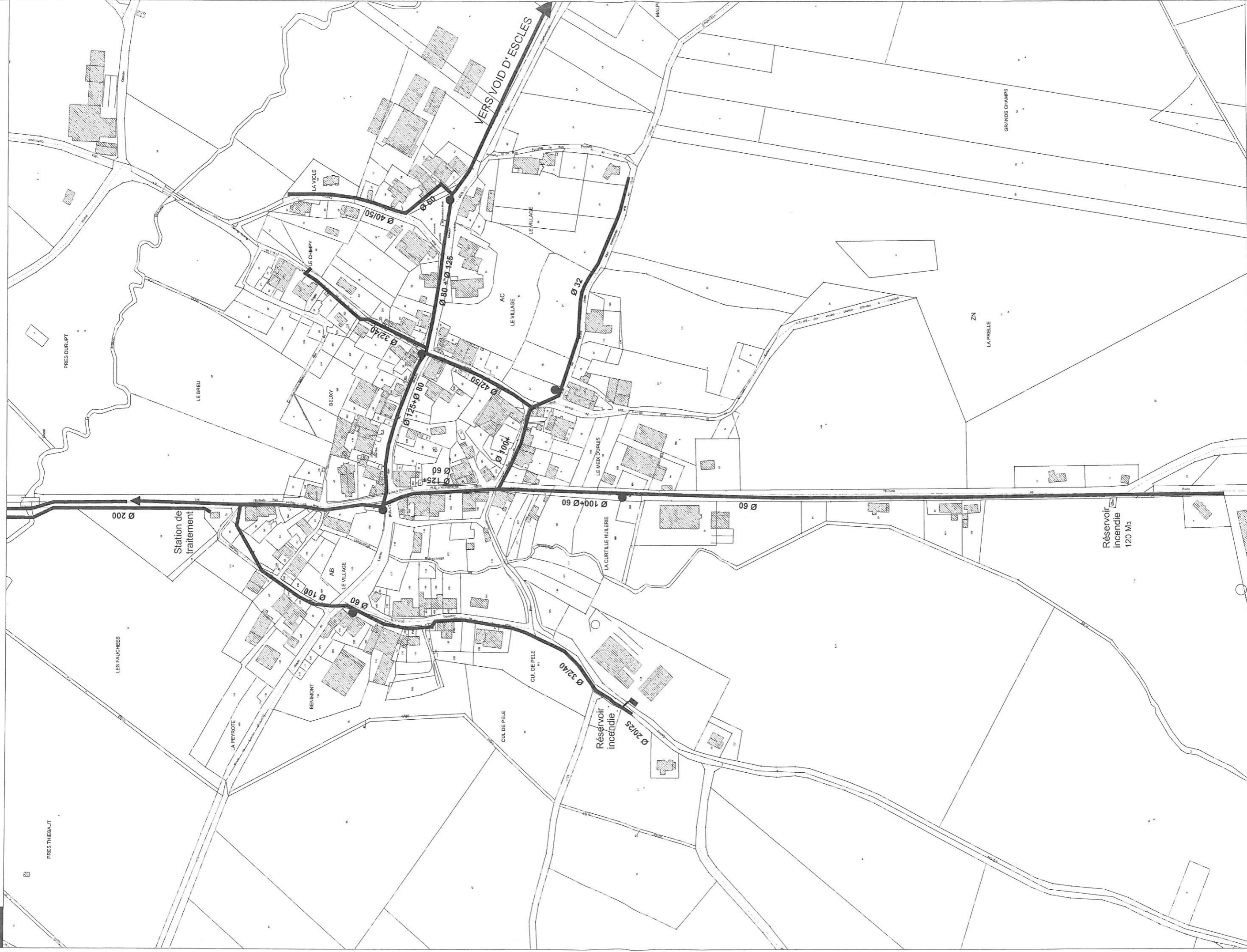
# LE VOID D'ESCLES - PLAN RESEAU EAU POTABLE



Légende :  Réseau existant  
 Poteau incendie

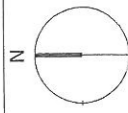


# ESCLÉS - PLAN RESEAU EAU POTABLE



Légende :   
 — Réseau existant   
 ● Poteau incendie

# MAUPOTEL - PLAN RESEAU EAU POTABLE



**Légende :**

- Réseau existant
- Poteau incendie