

# COMMUNE DE CHAUMOUSEY







## PLAN LOCAL D'URBANISME RÉVISION

### SERVITUDES

Fonds Scan25 IGN

Date d'émission : 07/04/2011  
N.B. : Les servitudes sont reportées sur le présent plan à titre indicatif.  
Seuls les décrets et les arrêtés qui les instituent font foi

### LEGENDE

-  A1 : Servitudes de protection des bois et forêts soumis au régime forestier
-  A4 : Servitudes concernant les terrains riverains des cours d'eau non domaniaux
-  EL3 : Servitudes de halage et de marchepied
-  EL7 : Servitudes d'alignement
-  I4A : Servitudes RTE : transport d'énergie électrique haute tension
-  PT2 : Servitudes de protection des centres radioélectriques d'émission et de réception contre les obstacles

