







-  Zone constructible
selon l'article L.124.2 du Code de l'Urbanisme
-  Zone réservée à l'implantation d'activités
selon l'article R.124.3 du Code de l'Urbanisme

En dehors de ces secteurs, seuls sont autorisés l'adaptation, le changement de destination, la réfection ou l'extension des constructions existantes, ou des constructions et installations nécessaires à des équipements collectifs, à l'exploitation agricole ou forestière et à la mise en valeur des ressources naturelles (en application de l'article L.124.2 du code de l'urbanisme).


-  Zone d'Aménagement Différé
Arrêté le 12/05/98
-  SITES ARCHÉOLOGIQUES

maître d'ouvrage
commune de
LA TAILLÉE





plan de zonage P1


*Il ne peut être
amendé à la
présentation
du conseil municipal
en date du 18
décembre 2004
de l'avis*



Arrêté préfectoral
En date du :

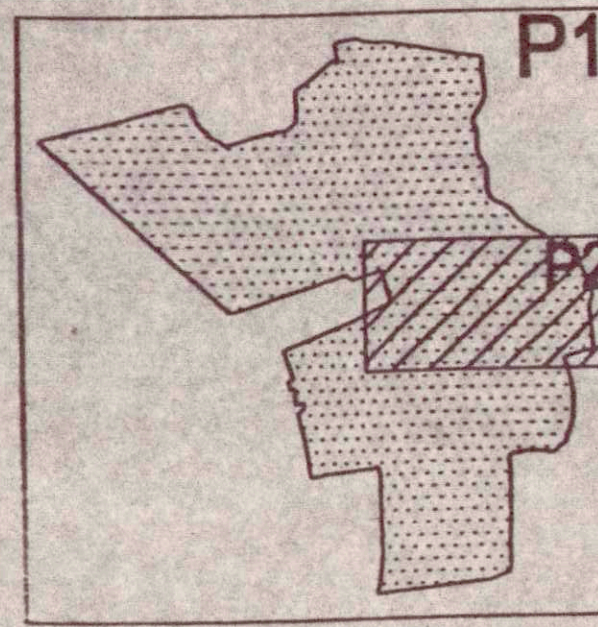
-  Zone constructible selon l'article L.124.2 du Code de l'Urbanisme
-  Zone réservée à l'implantation d'activités selon l'article R.124-3 du Code de l'Urbanisme

En dehors de ces secteurs, seuls sont autorisés l'adaptation, le changement de destination, la réfection ou l'extension des constructions existantes, ou des constructions et installations nécessaires à des équipements collectifs, à l'exploitation agricole ou forestière et à la mise en valeur des ressources naturelles (en application de l'article L.124.2 du code de l'urbanisme).

 Zone d'Aménagement Différé
Arrêtée le 12/05/78

maître d'ouvrage
commune de
LA TAILLÉE

Carte communale



plan de zonage P2

maître d'œuvre
CREA Urbanisme Habitat
22, rue Eugène THOMAS
17000 LA ROCHELLE
Tel. : 05.46.41.40.70
Fax : 05.46.41.10.32
crea@crea-ileet1e.fr

Echelle 1/2000
cibles documents
Carte Communale

De pour être
annexé à la
Délibération
du conseil municipal
en date du
18 décembre 2003
Le Maire
Arrêté préfectoral
En date du :

