


WIRABEAU

DEPARTEMENT DE VAUCLUSE

Pièce n° 7.1



Plan Local d'Urbanisme

Notice des servitudes d'utilité publique

Dressé par	COMMUNE
Conçu par	HABITAT&DEVELOPPEMENT DE Vaucluse
B.WIBAUX	Ingénieur aménagement rural Direction animation
JB.PORHEL	Chargé de mission Urbanisme
X.DEFOSSEUX	Assistant d'études Urbanisme



06/03/2017

SERVITUDE AC1

**Servitudes relatives à la conservation du patrimoine
Patrimoine Culturel
MONUMENTS HISTORIQUES**

- Mesures de classement et d'inscription des immeubles prises en application des articles L 621-1 à L 621-29-8 du Code du Patrimoine relatifs aux monuments historiques.
- Périmètres de protection des monuments historiques classés ou inscrits tels qu'ils résultent des dispositions des articles L 621-30 à 32 du Code du Patrimoine relatifs aux monuments historiques

I - GENERALITES

Loi du 31 Décembre 1913 Modifiée

Code du Patrimoine Livre VI Titre II Chapitre 1 Immeubles Articles L 621-1 à L 621-33 et Chapitre 4 Dispositions pénales Article L 624- 1 à 7

Décret N° 2007-487 du 30 Mars 2007 relatif aux monuments historiques et aux ZPPAUP.

Code de l'Environnement Livre V Titre VIII Chapitre 1 Publicité, enseignes et pré enseignes Articles L 581-21 à L 581-45 et R 581-1 à R 581-88

Code de l'urbanisme Livre I Titre I Chapitre 1 Règles générales de l'urbanisme Articles R 111 38 et 42

II – PROCEDURE D'INSTITUTION

A – PROCEDURE

a) Classement

Monuments classés ou susceptibles de l'être

Sont classés au titre des monuments historiques :

- a) Les immeubles figurant sur la liste publiée au Journal officiel du 18 avril 1914 ;
- b) Les immeubles ayant fait l'objet d'arrêtés ou de décrets de classement, conformément aux dispositions de la loi du 30 mars 1887. (Code du Patrimoine L 621-3)

Sont susceptibles d'être classés comme monuments historiques en totalité ou en partie :

Les immeubles dont la conservation présente, au point de vue de l'histoire ou de l'art, un intérêt public et notamment :

- a) Les monuments mégalithiques, les terrains qui renferment des stations ou gisements préhistoriques
- b) Les immeubles dont le classement est nécessaire pour isoler, dégager, assainir ou mettre en valeur un immeuble classé au titre des monuments historiques. (Code du Patrimoine L 621-1)

Procédure de classement

L'immeuble appartenant à l'Etat ou à un établissement public de l'Etat est classé au titre des monuments historiques par décision du ministre chargé de la culture. (Code du Patrimoine L 621-4)

L'immeuble appartenant à une collectivité territoriale ou à un de ses établissements publics est classé au titre des monuments historiques par décision du ministre de la culture, s'il y a consentement du propriétaire.

En cas de désaccord, le classement d'office est prononcé par décret en Conseil d'Etat, pris après avis de la Commission nationale des monuments historiques. (Code du Patrimoine L 621-5)

L'immeuble appartenant à toute autre personne est classé au titre des monuments historiques par décision de l'autorité administrative (Ministre chargé de la culture), s'il y a consentement du propriétaire. La décision détermine les conditions du classement.

A défaut du consentement du propriétaire, le classement d'office est prononcé par décret en Conseil d'Etat, pris après avis de la Commission nationale des monuments historiques. (Code du Patrimoine L 621-6)

Instance de classement

Lorsque la conservation d'un immeuble est menacée, le ministre chargé de la culture peut notifier au propriétaire par décision prise sans formalité préalable une instance de classement au titre des monuments historiques.

A compter du jour où le ministre chargé de la culture notifie au propriétaire une instance de classement au titre des monuments historiques, tous les effets du classement s'appliquent de plein droit à l'immeuble visé. Ils cessent de s'appliquer si la décision de classement n'intervient pas dans les douze mois de cette notification. (Code du Patrimoine L 621-7)

Déclassement

Le déclassement total ou partiel d'un immeuble classé est prononcé par décret en Conseil d'Etat, soit sur la proposition du ministre chargé de la culture, soit à la demande du propriétaire. (Code du Patrimoine L 621-8)

b) Inscription

Monuments susceptibles d'être inscrits

Sont susceptibles d'être inscrits au titre des monuments historiques :

Les immeubles ou parties d'immeubles publics ou privés qui, sans justifier une demande de classement immédiat au titre des monuments historiques, présentent un intérêt d'histoire ou d'art suffisant pour en rendre désirable la préservation, et notamment les monuments mégalithiques, les stations préhistoriques ainsi que les terrains qui renferment des champs de fouilles pouvant intéresser la préhistoire, l'histoire, l'art ou l'archéologie.

Tout immeuble nu ou bâti situé dans le champ de visibilité d'un immeuble déjà classé ou inscrit au titre des monuments historiques. (Code du Patrimoine L 621-25 et 26)

Procédure d'inscription

La demande d'inscription d'un immeuble est présentée par le propriétaire ou par toute personne y ayant intérêt. La demande d'inscription d'un immeuble appartenant à l'Etat peut en outre être présentée par le préfet de département après consultation de l'affectataire domanial.

L'initiative d'une proposition d'inscription d'immeuble peut également être prise par le ministre chargé de la culture, la commission nationale des monuments historiques ou le préfet de région.

L'inscription d'un immeuble au titre des monuments historiques est prononcée par le préfet de région après avis de la commission régionale du patrimoine et des sites réunie en formation plénière.

(Décret N°2007-487 du 30 mars 2007)

Radation de l'inscription.

La radation de l'inscription d'un immeuble est prononcée par arrêté selon la même procédure et les mêmes formes que l'inscription.

(Décret N°2007-487 du 30 mars 2007)

c) Abords des monuments historiques classés ou inscrits

Définition du périmètre de protection et du champ de visibilité

Est considéré, pour l'application du présent titre, comme étant situé dans le champ de visibilité d'un immeuble classé ou inscrit tout autre immeuble, nu ou bâti, visible du premier ou visible en même temps que lui et situé dans un périmètre de 500 mètres. (Code du Patrimoine L 621-30-1)

Recours contre l'avis de l'Architecte des Bâtiments de France

En cas de désaccord soit du maire ou de l'autorité administrative compétente pour délivrer le permis de construire, le permis d'aménager ou le permis de démolir ou ne pas s'opposer à la déclaration préalable, soit du pétitionnaire avec l'avis émis par l'architecte des Bâtiments de France, le préfet de région émet, après consultation de la section de la commission régionale du patrimoine et des sites, un avis qui se substitue à celui de l'architecte des Bâtiments de France. Le recours du pétitionnaire s'exerce à l'occasion du refus d'autorisation de travaux. Si le préfet de région infirme l'avis de l'architecte des Bâtiments de France, le maire ou l'autorité administrative compétente est fondé à délivrer le permis de construire, le permis de démolir ou le permis d'aménager initialement refusé ou ne pas s'opposer à la déclaration préalable. (Code du Patrimoine L 621-31)

Evocation d'un dossier par le ministre de la culture

Le ministre chargé de la culture peut évoquer tout dossier dont l'architecte des Bâtiments de France ou le représentant de l'Etat dans la région est saisi en application du présent article. La décision de non-opposition à la déclaration préalable ou la décision accordant le permis de construire, le permis d'aménager ou le permis de démolir ne peut dès lors intervenir qu'avec son accord. (Code du Patrimoine L 621-31)

Conditions de modification du périmètre de protection

Lorsqu'un immeuble non protégé au titre des monuments historiques fait l'objet d'une procédure d'inscription ou de classement ou d'une instance de classement, l'architecte des Bâtiments de France peut proposer, en fonction de la nature de l'immeuble et de son environnement, un périmètre de protection adapté. La distance de 500 mètres peut être dépassée avec l'accord de la commune ou des communes intéressées. Ce périmètre est créé par le préfet de département après enquête publique

Le périmètre prévu au premier alinéa peut être modifié par le préfet de département sur proposition de l'architecte des Bâtiments de France après accord de la commune ou des communes intéressées et enquête publique, de

façon à désigner des ensembles d'immeubles bâtis ou non qui participent de l'environnement du monument pour en préserver le caractère ou contribuer à en améliorer la qualité.

En cas de désaccord de la commune ou des communes intéressées, la décision est prise par décret en Conseil d'Etat après avis de la Commission nationale des monuments historiques. Lorsque la modification du périmètre est réalisée à l'occasion de l'élaboration, de la modification ou de la révision d'un plan local d'urbanisme ou d'une carte communale, elle est soumise à enquête publique par le maire ou le président de l'établissement public de coopération intercommunale compétent, en même temps que le plan local d'urbanisme ou la carte communale. L'approbation du plan ou de la carte emporte modification du périmètre.

Le tracé du périmètre prévu par le présent article est annexé au plan local d'urbanisme.

(Code du Patrimoine L 621-30-1)

B INDEMNISATION ET ASSISTANCE

a) Classement

Indemnisation

Le classement d'office peut donner droit à indemnité au profit du propriétaire s'il résulte, des servitudes et obligations dont il s'agit, une modification à l'état ou à l'utilisation des lieux déterminant un préjudice direct, matériel et certain. La demande de l'indemnité devra être produite dans les six mois à dater de la notification du décret de classement. A défaut d'accord amiable, l'indemnité est fixée par le juge de l'expropriation. Le Premier ministre peut ne pas donner suite au classement d'office dans les conditions ainsi fixées. Il doit alors, dans un délai de trois mois à compter de la notification du jugement, soit abroger le décret de classement, soit poursuivre l'expropriation de l'immeuble. (Code du Patrimoine L 621-6)

Aide financière

Lorsque les travaux d'entretien, de réparation et de mise en sécurité des immeubles classés ou inscrits, les études préalables, les travaux de restauration de ces immeubles ainsi que l'assistance à maîtrise d'ouvrage et l'assurance dommage-ouvrage font l'objet d'aides de la part des collectivités publiques, un échéancier prévoit le versement au propriétaire d'un acompte avant le début de chaque tranche de travaux. (Code du Patrimoine L 621-29-4)

Assistance

Les services de l'Etat chargés des monuments historiques peuvent apporter une assistance gratuite au propriétaire ou à l'affectataire domanial d'un immeuble classé ou inscrit qui ne dispose pas, du fait de l'insuffisance de ses ressources ou de la complexité du projet de travaux, des moyens nécessaires à l'exercice de la maîtrise d'ouvrage de l'opération.

Une assistance de l'Etat en matière de maîtrise d'ouvrage peut également être apportée lorsque aucune des deux conditions mentionnées à l'alinéa précédent n'est remplie, dès lors que le propriétaire ou l'affectataire domanial établit la carence de l'offre privée et des autres collectivités publiques. Dans ce cas, la prestation est rémunérée par application d'un barème, établi en fonction des coûts réels.

Une convention signée avec le propriétaire ou l'affectataire domanial définit les modalités particulières de l'assistance à la maîtrise d'ouvrage assurée par les services de l'Etat. (Code du Patrimoine L 621-29-2)

b) Inscription

Indemnisation

Aucune indemnisation n'est prévue

Aide financière

Lorsque les travaux d'entretien, de réparation et de mise en sécurité des immeubles classés ou inscrits, les études préalables, les travaux de restauration de ces immeubles ainsi que l'assistance à maîtrise d'ouvrage et l'assurance dommage-ouvrage font l'objet d'aides de la part des collectivités publiques, un échéancier prévoit le versement au propriétaire d'un acompte avant le début de chaque tranche de travaux. (Code du Patrimoine L 621-29-4)

Assistance

Les services de l'Etat chargés des monuments historiques peuvent apporter une assistance gratuite au propriétaire ou à l'affectataire domanial d'un immeuble classé ou inscrit qui ne dispose pas, du fait de l'insuffisance de ses ressources ou de la complexité du projet de travaux, des moyens nécessaires à l'exercice de la maîtrise d'ouvrage de l'opération.

Une assistance de l'Etat en matière de maîtrise d'ouvrage peut également être apportée lorsque aucune des deux conditions mentionnées à l'alinéa précédent n'est remplie, dès lors que le propriétaire ou l'affectataire domanial établit la carence de l'offre privée et des autres collectivités publiques. Dans ce cas, la prestation est rémunérée par application d'un barème, établi en fonction des coûts réels.

Une convention signée avec le propriétaire ou l'affectataire domanial définit les modalités particulières de l'assistance à la maîtrise d'ouvrage assurée par les services de l'Etat. (Code du Patrimoine L 621-29-2)

c) Abords des monuments historiques

Aucune indemnisation n'est prévue

C) PUBLICITE

a) Classement

La décision de classement de l'immeuble est notifiée par le préfet de région au propriétaire. Celui-ci est tenu d'en informer les affectataires ou occupants successifs.

Cette décision est notifiée avec l'indication de l'étendue de la servitude de protection au maire et, le cas échéant, au président de l'établissement public de coopération intercommunale compétent en matière de plan local d'urbanisme qui l'annexe au plan local d'urbanisme, lorsqu'il existe
(Décret N° 2007-487 du 30 Mars 2007 Article 16)

b) Inscription

La décision d'inscription de l'immeuble est notifiée par le préfet de région au propriétaire. Celui-ci est tenu d'en informer les affectataires ou occupants successifs.

Cette décision est notifiée avec l'indication de l'étendue de la servitude de protection au maire et, le cas échéant, au président de l'établissement public de coopération intercommunale compétent en matière de plan local d'urbanisme qui l'annexe au plan local d'urbanisme, lorsqu'il existe
(Décret N° 2007-487 du 30 Mars 2007 Article 39)

a) Abords des monuments historiques classés ou inscrits

Les arrêtés de création ou de modification de périmètres sont publiés au recueil des actes administratifs de la préfecture.

Le préfet notifie ces décisions aux maires des communes concernées et, le cas échéant, au président de l'établissement public de coopération intercommunale compétent en matière de plan local d'urbanisme qui annexe le tracé de ces nouveaux périmètres au plan local d'urbanisme
(Décret N° 2007-487 du 30 Mars 2007 Article 1)

III EFFETS DE LA SERVITUDE

A – PREROGATIVES DE LA PUISSANCE PUBLIQUE

1) Prérogatives exercées directement par la puissance publique

a) Classement

Possibilité pour l'autorité administrative de faire exécuter à ses frais des travaux de réparation

Le préfet de région peut toujours faire exécuter par les soins de son administration et aux frais de l'Etat, avec le concours éventuel des intéressés, les travaux de réparation ou d'entretien qui sont jugés indispensables à la conservation des monuments classés au titre des monuments historiques n'appartenant pas à l'Etat. (Code du Patrimoine L 621-11)

Possibilité pour l'autorité administrative de faire exécuter d'office des travaux indispensables et de poursuivre une expropriation, après mise en demeure

Lorsque la conservation d'un immeuble classé au titre des monuments historiques est gravement compromise par l'inexécution de travaux de réparation ou d'entretien, le ministre chargé de la culture peut, après avis de la Commission nationale des monuments historiques, mettre en demeure le propriétaire de faire procéder auxdits travaux, en lui indiquant le délai dans lequel ceux-ci devront être entrepris et la part de dépense qui sera supportée par l'Etat, laquelle ne pourra être inférieure à 50 %. La mise en demeure précisera les modalités de versement de la part de l'Etat.

La mise en demeure est notifiée au propriétaire. Si ce dernier en conteste le bien-fondé, le tribunal administratif statue sur le litige et peut, le cas échéant, après expertise, ordonner l'exécution de tout ou partie des travaux prescrits par l'administration.

Le recours au tribunal administratif est suspensif. (Code du Patrimoine L 621-12)

Faute par le propriétaire de se conformer, soit à la mise en demeure s'il ne l'a pas contestée, soit à la décision de la juridiction administrative, le ministre chargé de la culture peut soit exécuter d'office les travaux, soit poursuivre l'expropriation de l'immeuble au nom de l'Etat. Si les travaux sont exécutés d'office, le propriétaire peut solliciter l'Etat d'engager la procédure d'expropriation. L'Etat fait connaître sa décision sur cette requête, qui ne suspend pas l'exécution des travaux, dans un délai de six mois au plus et au terme d'une procédure fixée par décret en Conseil d'Etat. Si le préfet de département a décidé de poursuivre l'expropriation au nom de l'Etat, une collectivité territoriale ou un établissement public peut décider de se substituer à l'Etat comme bénéficiaire, avec l'accord de cette autorité. (Code du Patrimoine L 621-13)

Possibilité pour l'autorité administrative d'occuper temporairement un monument pour exécuter des travaux

Pour assurer l'exécution des travaux urgents de consolidation dans les immeubles classés au titre des monuments historiques ou des travaux de réparation ou d'entretien faute desquels la conservation des immeubles serait compromise, le préfet de département, à défaut d'accord avec les propriétaires, peut, s'il est nécessaire, autoriser l'occupation temporaire de ces immeubles ou des immeubles voisins.

Cette occupation est ordonnée par un arrêté préfectoral préalablement notifié au propriétaire et sa durée ne peut en aucun cas excéder six mois. (Code du Patrimoine L 621-15)

Possibilité pour l'autorité administrative de poursuivre l'expropriation d'un immeuble classé ou non classé

Le préfet de département peut toujours, en se conformant aux prescriptions du code de l'expropriation pour cause d'utilité publique, poursuivre au nom de l'Etat l'expropriation d'un immeuble déjà classé au titre des monuments historiques ou soumis à une instance de classement, en raison de l'intérêt public qu'il offre au point de vue de l'histoire ou de l'art. Les collectivités territoriales ont la même faculté.

La même faculté est ouverte à l'égard des immeubles dont l'acquisition est nécessaire pour isoler, dégager, assainir ou mettre en valeur un immeuble classé au titre des monuments historiques ou soumis à une instance de classement ou qui se trouvent situés dans le champ de visibilité d'un tel immeuble. (Code du Patrimoine L 621-18)

A compter du jour où le préfet de département notifie au propriétaire d'un immeuble non classé au titre des monuments historiques son intention d'en poursuivre l'expropriation, tous les effets du classement s'appliquent de plein droit à l'immeuble visé. Ils cessent de s'appliquer si la déclaration d'utilité publique n'intervient pas dans les douze mois de cette notification.

Lorsque l'utilité publique a été déclarée, l'immeuble peut être classé au titre des monuments historiques sans autres formalités par décision du ministre chargé de la culture. A défaut de décision de classement, l'immeuble demeure néanmoins provisoirement soumis à tous les effets du classement, mais cette sujétion cesse de plein droit si, dans les trois mois de la déclaration d'utilité publique, l'administration ne poursuit pas l'obtention du jugement d'expropriation. (Code du Patrimoine L 621-19)

Possibilité pour l'autorité administrative de céder de gré à gré un immeuble exproprié

Les immeubles classés au titre des monuments historiques, expropriés par application des dispositions du présent titre, peuvent être cédés de gré à gré à des personnes publiques ou privées. Les acquéreurs s'engagent à les utiliser aux fins et dans les conditions prévues au cahier des charges annexé à l'acte de cession. En cas de cession à une personne privée, le principe et les conditions de la cession sont approuvés par décret en Conseil d'Etat, l'ancien propriétaire ayant été mis en mesure de présenter ses observations. (Code du Patrimoine L 621-21)

Possibilité pour l'autorité administrative d'autoriser l'installation de bâche d'échafaudage comportant un espace dédié à l'affichage.

Dans le cadre de l'instruction des demandes d'autorisation de travaux sur les immeubles classés ou des demandes d'accord de travaux sur les immeubles inscrits, le préfet de région peut autoriser l'installation de bâches d'échafaudage comportant un espace dédié à l'affichage.

Les recettes perçues par le propriétaire du monument pour cet affichage sont affectées par le maître d'ouvrage au financement des travaux. (Code du Patrimoine L 621-29-8)

Possibilité pour l'autorité administrative de faire rechercher un immeuble morcelé ou dépecé

Quand un immeuble ou une partie d'immeuble a été morcelé ou dépecé, le ministre chargé de la culture peut faire rechercher, partout où ils se trouvent, l'édifice ou les parties de l'édifice détachées et en ordonner la remise en place, sous la direction et la surveillance de l'administration, aux frais des délinquants vendeurs et acheteurs pris solidairement. (Code du Patrimoine L 621-33)

b) Inscription

Possibilité pour l'autorité administrative d'autoriser l'installation de bâche d'échafaudage comportant un espace dédié à l'affichage.

Dans le cadre de l'instruction des demandes d'autorisation de travaux sur les immeubles classés ou des demandes d'accord de travaux sur les immeubles inscrits, le préfet de région peut autoriser l'installation de bâches d'échafaudage comportant un espace dédié à l'affichage.

Les recettes perçues par le propriétaire du monument pour cet affichage sont affectées par le maître d'ouvrage au financement des travaux. (Code du Patrimoine L 621-29-8)

Possibilité pour l'autorité administrative de faire rechercher un immeuble morcelé ou dépecé

Quand un immeuble ou une partie d'immeuble a été morcelé ou dépecé, le ministre chargé de la culture peut faire rechercher, partout où ils se trouvent, l'édifice ou les parties de l'édifice détachées et en ordonner la remise en place, sous la direction et la surveillance de l'administration, aux frais des délinquants vendeurs et acheteurs pris solidairement. (Code du Patrimoine L 621-33)

2) Obligations de faire imposées au propriétaire

b) Classement

Obligation pour le propriétaire d'assurer la conservation du monument classé

Le propriétaire ou l'affectataire domanial a la responsabilité de la conservation du monument historique classé ou inscrit qui lui appartient ou lui est affecté. (Code du Patrimoine L 621-29-1)

Obligation pour le propriétaire d'assurer la maîtrise d'ouvrage des travaux sur le monument classé

Le maître d'ouvrage des travaux sur l'immeuble classé ou inscrit est le propriétaire ou l'affectataire domanial si les conditions de la remise en dotation le prévoient. (Code du Patrimoine L 621-29-2)

Obligation pour le propriétaire d'obtenir l'autorisation de l'autorité administrative pour toute intervention sur le monument classé

L'immeuble classé au titre des monuments historiques ne peut être détruit ou déplacé, même en partie, ni être l'objet d'un travail de restauration, de réparation ou de modification quelconque, sans autorisation du préfet de région.

Les travaux autorisés en application du premier alinéa s'exécutent sous le contrôle scientifique et technique des services de l'Etat chargés des monuments historiques. (Code du Patrimoine L 621-9)

Obligation pour le propriétaire de rembourser les travaux exécutés d'office

En cas d'exécution d'office, le propriétaire est tenu de rembourser à l'Etat le coût des travaux exécutés par celui-ci, dans la limite de la moitié de son montant. La créance ainsi née au profit de l'Etat est recouvrée suivant la procédure applicable aux créances de l'Etat étrangères à l'impôt et aux domaines, aux échéances fixées par l'autorité administrative qui pourra les échelonner sur une durée de quinze ans au plus, les sommes dues portant intérêt au taux légal à compter de la notification de leur montant au propriétaire.

Eventuellement saisi par le propriétaire et compte tenu des moyens financiers de celui-ci, le tribunal administratif pourra modifier, dans la même limite maximale, l'échelonnement des paiements. Toutefois, en cas de mutation de l'immeuble à titre onéreux, la totalité des sommes restant dues devient immédiatement exigible à moins que l'autorité administrative n'ait accepté la substitution de l'acquéreur dans les obligations du vendeur. Les droits de l'Etat sont garantis par une hypothèque légale inscrite sur l'immeuble à la diligence de l'Etat. Le propriétaire peut toujours s'exonérer de sa dette en faisant abandon de son immeuble à l'Etat. (Code du Patrimoine L 621-14)

Obligation pour le propriétaire d'informer l'acquéreur du classement en cas d'aliénation

Quiconque aliène un immeuble classé au titre des monuments historiques est tenu de faire connaître au futur acquéreur l'existence du classement. (Code du Patrimoine L 621-29-6)

Obligation pour l'acquéreur d'informer l'autorité administrative de l'aliénation

Toute aliénation d'un immeuble classé doit être notifiée au préfet de région par celui qui l'a consentie. (Code du Patrimoine L 621-29-6)

Obligation pour le propriétaire de transmettre les documents afférents aux travaux de conservation au nouveau propriétaire

En cas de mutation d'un immeuble classé ou inscrit, le propriétaire ou l'affectataire domanial transmet les études et les documents afférents aux travaux de conservation ou de restauration réalisés sur cet immeuble au nouveau propriétaire ou au nouvel affectataire domanial. (Code du Patrimoine L 621-29-3)

Obligation pour le propriétaire public de recueillir les observations de l'autorité administrative avant toute aliénation

L'immeuble classé au titre des monuments historiques qui appartient à l'Etat, à une collectivité territoriale ou à un établissement public, ne peut être aliéné qu'après que le ministre chargé de la culture quand l'immeuble appartient à l'Etat ou à l'un de ses établissements publics ou le préfet de région quand l'immeuble appartient à une collectivité territoriale ou à l'un de ses établissements publics a été appelé à présenter ses observations dans le délai de deux mois après la notification. Le ministre chargé de la culture ou le préfet de région pourront, dans le délai de cinq ans, faire prononcer la nullité de l'aliénation consentie sans l'accomplissement de cette formalité. (Code du Patrimoine L 621-22)

Obligation pour le propriétaire d'un immeuble adossé à un immeuble classé d'obtenir l'autorisation de l'autorité administrative pour toute intervention

Lorsque les constructions ou travaux destinés à la création ou à la modification d'un immeuble adossé à un immeuble classé sont soumis à permis de construire, à permis de démolir, à permis d'aménager ou à déclaration préalable, la décision accordant le permis ou la décision de non-opposition ne peut intervenir sans l'accord du préfet de région

Les travaux sur un immeuble adossé à un immeuble classé non soumis à permis de construire, permis de démolir, permis d'aménager ou déclaration préalable mais qui sont de nature à affecter la bonne conservation de l'immeuble classé ne peuvent être réalisés sans autorisation du préfet de région (Code du Patrimoine L 621-30)

c) Inscription

Obligation pour le propriétaire d'assurer la conservation du monument

Le propriétaire ou l'affectataire domanial a la responsabilité de la conservation du monument historique classé ou inscrit qui lui appartient ou lui est affecté. (Code du Patrimoine L 621-29-1)

Obligation pour le propriétaire d'assurer la maîtrise d'ouvrage des travaux sur l'immeuble protégé

Le maître d'ouvrage des travaux sur l'immeuble classé ou inscrit est le propriétaire ou l'affectataire domanial si les conditions de la remise en dotation le prévoient. (Code du Patrimoine L 621-29-2)

Obligation pour le propriétaire d'informer l'autorité administrative de projets de travaux quatre mois à l'avance

L'inscription au titre des monuments historiques entraînera pour eux l'obligation de ne procéder à aucune modification de l'immeuble ou partie de l'immeuble inscrit, sans avoir, quatre mois auparavant, avisé le préfet de région de leur intention et indiqué les travaux qu'ils se proposent de réaliser. (Code du Patrimoine L 621-27)

Obligation pour le propriétaire d'obtenir l'accord de l'autorité administrative pour les travaux soumis à autorisation au titre du code de l'urbanisme

Lorsque les constructions ou les travaux envisagés sur les immeubles inscrits au titre des monuments historiques sont soumis à permis de construire, à permis de démolir, à permis d'aménager ou à déclaration préalable, la décision accordant le permis ou la décision de non-opposition ne peut intervenir sans l'accord du préfet de région. Les autres travaux envisagés sur les immeubles inscrits au titre des monuments historiques ne peuvent être entrepris sans la déclaration prévue au paragraphe précédent. Le préfet de région ne peut s'opposer à ces travaux qu'en engageant la procédure de classement au titre des monuments historiques.

Les travaux sur les immeubles inscrits sont exécutés sous le contrôle scientifique et technique des services de l'Etat chargés des monuments historiques. (Code du Patrimoine L 621-27)

Obligation pour le propriétaire d'informer l'acquéreur de l'inscription, en cas d'aliénation

Quiconque aliène un immeuble inscrit au titre des monuments historiques est tenu de faire connaître au futur acquéreur l'existence de l'inscription. (Code du Patrimoine L 621-29-6)

Obligation pour l'acquéreur d'informer l'autorité administrative de l'aliénation

Toute aliénation d'un immeuble inscrit doit être notifiée au préfet de région par celui qui l'a consentie. (Code du Patrimoine L 621-29-6)

Obligation pour le propriétaire de transmettre les documents afférents aux travaux de conservation au nouveau propriétaire

En cas de mutation d'un immeuble classé ou inscrit, le propriétaire ou l'affectataire domanial transmet les études et les documents afférents aux travaux de conservation ou de restauration réalisés sur cet immeuble au nouveau propriétaire ou au nouvel affectataire domanial. (Code du Patrimoine L 621-29-3)

d) Abords des monuments historiques classés ou inscrits

Obligation d'obtenir une autorisation préalable pour toute intervention dans le champ de visibilité d'un monument historique ou d'un jardin.

Lorsqu'un immeuble est situé dans le champ de visibilité d'un édifice classé au titre des monuments historiques ou inscrit, il ne peut faire l'objet, tant de la part des propriétaires privés que des collectivités et établissements publics, d'aucune construction nouvelle, d'aucune démolition, d'aucun déboisement, d'aucune transformation ou modification de nature à en affecter l'aspect, sans une autorisation préalable précisée ci-après.

La même autorisation est nécessaire lorsque l'immeuble est situé dans le champ de visibilité d'un parc ou d'un jardin classé ou inscrit ne comportant pas d'édifice, si le périmètre de protection de ce parc ou de ce jardin a été délimité. (Code du Patrimoine L 621-31)

Immeuble classé

Si cet immeuble est classé au titre des monuments historiques, l'autorisation est celle du préfet de région (*Code du Patrimoine L 621-31*)

Immeuble non classé

Si l'immeuble n'est pas classé, le permis de construire, le permis de démolir, le permis d'aménager ou l'absence d'opposition à déclaration préalable tient lieu de l'autorisation si l'architecte des Bâtiments de France a donné son accord. (*Code du Patrimoine L 621-31*)

Immeuble inscrit ou immeuble adossé à un monument historique

Les travaux soumis à permis de construire, permis de démolir, permis d'aménager ou déclaration préalable et portant sur des immeubles inscrits ou des immeubles adossés à des immeubles classés ne sont soumis qu'à l'accord du préfet de région (*Code du Patrimoine L 621-31*)

Travaux non soumis à permis de construire, permis de démolir, permis d'aménager ou déclaration préalable

Lorsqu'elle ne concerne pas des travaux pour lesquels le permis de construire, le permis de démolir, le permis d'aménager ou la déclaration préalable est nécessaire, la demande d'autorisation prévue à l'article L. 621-31 est adressée au préfet de département. Celle-ci statue après avoir recueilli l'avis de l'architecte des Bâtiments de France. Toutefois, si le ministre chargé de la culture a décidé d'évoquer le dossier, l'autorisation ne peut être délivrée qu'avec son accord exprès.

Si le préfet de département n'a pas notifié sa réponse aux intéressés dans le délai de quarante jours à dater du dépôt de leur demande ou si cette réponse ne leur donne pas satisfaction, ils peuvent former un recours hiérarchique, dans les deux mois suivant la notification de la réponse du préfet ou l'expiration du délai de quarante jours imparti au préfet pour procéder à ladite notification.

Le préfet de département statue. Si sa décision n'a pas été notifiée aux intéressés dans un délai fixé par voie réglementaire à partir de la réception de leur demande, cette demande est considérée comme rejetée.

Les auteurs de la demande sont tenus de se conformer aux prescriptions qui leur sont imposées pour la protection de l'immeuble classé ou inscrit par le préfet de département.

(*Code du Patrimoine L 621-32*)

B LIMITATION AU DROIT D'UTILISER LE SOL

Obligations passives

Immeubles classés ou inscrits ou situés dans le champ de visibilité d'un immeuble classé ou inscrit

Publicité

Toute publicité est interdite sur les immeubles classés ou inscrits au titre des monuments historiques (*Code de l'Environnement L 581-4*)

A l'intérieur des agglomérations, la publicité est interdite à moins de 100 mètres et dans le champ de visibilité des immeubles classés ou inscrits au titre des monuments historiques

Il peut être dérogé à cette interdiction par l'institution de zones de publicité restreinte.

Il peut y être dérogé à titre exceptionnel par l'institution d'une zone de publicité élargie lorsque la publicité est un élément déterminant de l'animation des lieux considérés.

(*Code de l'Environnement L 581-8*)

Enseignes

Les enseignes sont soumises à autorisation sur les immeubles classés ou inscrits au titre des monuments historiques, à moins de 100 mètres et dans le champ de visibilité des immeubles classés ou inscrits au titre des monuments historiques (*Code de l'Environnement L 581-18*)

L'autorisation d'installer une enseigne est délivrée par le maire. Cette autorisation est accordée :

1° Après avis conforme de l'architecte des Bâtiments de France lorsqu'elle concerne l'installation d'une enseigne sur un immeuble ou dans un lieu classé ou inscrit au titre des monuments historiques ainsi que dans un secteur sauvegardé .

2° Après avis de l'architecte des Bâtiments de France lorsqu'elle concerne l'installation d'une enseigne sur un immeuble ou dans un lieu situé à moins de 100 mètres et dans le champ de visibilité d'immeuble classé ou inscrit au titre des monuments historiques.

(*Code de l'Environnement R 581-62*)

Camping et caravanes

Le camping pratiqué isolément ainsi que la création de terrains de camping sont interdits, sauf dérogation accordée par l'autorité compétente (le maire ou le préfet) après avis de l'architecte des Bâtiments de France et de la commission départementale de la nature, des paysages et des sites, dans le champ de visibilité des édifices classés ou inscrits au titre des monuments historiques et des parcs et jardins classés ou inscrits ayant fait l'objet d'un périmètre de protection délimité.

(*Code de l'urbanisme R 111-42*)

L'installation des caravanes, quelle qu'en soit la durée, est interdite dans le champ de visibilité des édifices classés ou inscrits au titre des monuments historiques et des parcs et jardins classés ou inscrits ayant fait l'objet d'un périmètre de protection délimité.
(Code de l'urbanisme R 111-38)

Servitudes relatives à la conservation du patrimoine
MONUMENTS HISTORIQUES
SITES CLASSES ET SITES INSCRITS
Services gestionnaires

Mesures de classement et d'inscription des immeubles prises en application des articles L 621-1 à L 621-29-8 du Code du Patrimoine relatifs aux monuments historiques.

Direction Régionale des Affaires Culturelles
Conservation régionale des Monuments Historiques
23, Boulevard du Roi René
13617 AIX-EN-PROVENCE CEDEX
Téléphone : 04 42 16 19 20
Télécopie : 04 42 16 19 21

Service Départemental de l'Architecture et du Patrimoine de Vaucluse
Cité administrative
BP 168
AVIGNON CEDEX 1
Téléphone : 04 90 82 82 70
Télécopie : 04 90 82 82 79
Courriel : sdap.vaucluse@culture.gouv.fr

Périmètres de protection des monuments historiques classés ou inscrits tels qu'ils résultent des dispositions des articles L 621-30 à 32 du Code du Patrimoine relatifs aux monuments historiques

Service Départemental de l'Architecture et du Patrimoine de Vaucluse
Cité administrative
BP 168
AVIGNON CEDEX 1
Téléphone : 04 90 82 82 70
Télécopie : 04 90 82 82 79
Courriel: sdap.vaucluse@culture.gouv.fr

Sites classés et sites inscrits en application des articles L 341-1 à L 341-22 du Code de l'Environnement

DIREN PACA
B.P. 120 - Le Tholonet
13603 AIX-EN-PROVENCE CEDEX 01
Téléphone : 04 42 66 66 00
Télécopie : 04 42 66 66 01
Courriel : diren@paca.ecologie.gouv.fr

Service Départemental de l'Architecture et du Patrimoine de Vaucluse
Cité administrative
BP 168
AVIGNON CEDEX 1
Téléphone : 04 90 82 82 70
Télécopie : 04 90 82 82 79
Courriel : sdap.vaucluse@culture.gouv.fr

SERVITUDE AC2

PROTECTION DES SITES NATURELS ET URBAINS

I. - GÉNÉRALITÉS

Servitudes de protection des sites et monuments naturels (réserves naturelles).

Loi du 2 mai 1930 modifiée et complétée par la loi du 27 août 1941, l'ordonnance du 2 novembre 1945, la loi du 1^{er} juillet 1957 (réserves foncières, art. 8-1), l'ordonnance du 23 août 1958, loi n° 67-1174 du 28 décembre 1967.

Loi n° 79-1150 du 29 décembre 1979 relative à la publicité, aux enseignes et préenseignes, complétée par la loi n° 85-729 du 18 juillet 1985 et décrets d'application n°s 80-923 et 80-924 du 21 novembre 1980, n° 82-211 du 24 février 1982, n° 82-723 du 13 août 1982, n° 82-1044 du 7 décembre 1982.

Loi n° 83-8 du 7 janvier 1983 relative à la répartition de compétences entre les communes, les départements, les régions et l'Etat.

Loi n° 83-360 du 12 juillet 1983 relative à la démocratisation des enquêtes publiques et à la protection de l'environnement.

Décret n° 69-607 du 13 juin 1969 portant application des articles 4 et 5-1 de la loi du 2 mai 1930 modifiée.

Décret n° 69-825 du 28 août 1969 portant déconcentration et unification des organismes consultatifs en matière d'opération immobilières, d'architecture et d'espaces protégés (modifiés par décrets des 21 mars 1972, 6 mai 1974 et 14 mai 1976).

Décret n° 79-180 du 6 mars 1979 instituant les services départementaux de l'architecture.

Décret n° 79-181 du 6 mars 1979 instituant des délégués régionaux à l'architecture et à l'environnement.

Décret n° 85-467 du 24 avril 1985 relatif au statut particulier du corps des inspecteurs généraux des monuments historiques chargés des sites et paysages.

Décret n° 88-1124 du 15 décembre 1988 relatif à la déconcentration de la délivrance de certaines autorisations requises par la loi du 2 mai 1930 dans les sites classés ou en instance de classement.

Code de l'urbanisme, articles L. 410-1, L. 421-1, L. 422-2, L. 430-8, R. 410-4, R. 410-13, R. 421-19, R. 421-36, R. 421-38-5, R. 421-38-6, R. 421-38-8, R. 422-8, R. 430-10, R. 430-12, R. 430-15-7, R. 430-26, R. 430-27, R. 442-4-8, R. 442-4-9, R. 442-6, R. 443-9, R. 443-10.

Circulaire du 19 novembre 1979 relative à l'application du titre II de la loi n° 67-1174 du 28 décembre 1967 modifiant la loi du 2 mai 1930 sur les sites.

Circulaire n° 88-101 du 19 décembre 1988 relative à la déconcentration de la délivrance de certaines autorisations requises par la loi du 2 mai 1930.

Circulaire du 2 décembre 1977 (ministère de la culture et de l'environnement) relative au report des servitudes d'utilité publique concernant les monuments historiques et les sites, en annexe des plans d'occupation des sols.

Circulaire n° 80-51 du 15 avril 1980 (ministère de l'environnement et du cadre de vie) relative à la responsabilité des délégués régionaux à l'architecture et à l'environnement en matière de protection des sites, abords et paysages.

Ministère de l'équipement, du logement, des transports et de la mer, direction de l'architecture et de l'urbanisme (sous-direction des espaces protégés).

II. - PROCÉDURE D'INSTITUTION

A. - PROCÉDURE

a) *Inscription sur l'inventaire des sites*

(Décret n° 69-603 du 13 juin 1969)

Sont susceptibles d'être portés sur cet inventaire, les monuments naturels et les sites qui ne présentent pas un intérêt exceptionnel mais dont l'évolution doit être rigoureusement suivie sur le plan paysager, non seulement du point de vue de la qualité de l'architecture, mais également de nombreux autres composants du paysage. L'autorité administrative a le pouvoir d'inscrire sur l'inventaire des sites, non seulement les terrains présentant en eux-mêmes du point de vue historique, scientifique, légendaire ou pittoresque un intérêt général, mais aussi dans la mesure où la nature du site le justifie, les parcelles qui contribuent à la sauvegarde de ces sites (Conseil d'Etat, 10 octobre 1973, S.C.I. du 27-29, rue Molitor : Dr. adm. 1973, n° 324).

Cette procédure peut ouvrir la voie à un classement ultérieur.

L'inscription est prononcée par arrêté du ministre dans les attributions duquel le site se trouve placé, sur proposition ou après avis de la commission départementale des sites.

Le consentement des propriétaires n'est pas demandé (Conseil d'Etat, 13 mars 1935, époux Moranville : leb., p. 325 ; 23 février 1949, Angelvy : leb., p. 767), mais l'avis de la (ou les) commune(s) intéressée(s) est requis avant consultation de la commission départementale des sites.

Si le maire ne fait pas connaître au préfet la réponse du conseil municipal dans le délai de trois mois à compter de la réception de la demande d'avis, cette réponse est réputée favorable (art. 1^{er} du décret du 13 juin 1969).

L'arrêté ne comporte pas nécessairement la liste des parcelles cadastrales inscrites sur l'inventaire ; des limites naturelles dès lors qu'elles s'appuient sur une délimitation cadastrale (rivières, routes...) peuvent être utilisées.

S'agissant de la motivation de l'arrêté, le Conseil d'Etat dans une décision du 26 juillet 1985, Mme Robert Margat (Dr. adm. 1985, n° 510), confirmée par une autre décision en date du 7 novembre 1986 Geouffre de la Pradelle (AJDA 1987, p. 124, note X. Prétot), a jugé qu'une décision de classement d'un site ne présentant pas le caractère d'une décision administrative individuelle et que la circulaire de 1980 n'ayant pas valeur réglementaire, cette décision n'avait pas à être motivée. Cette jurisprudence doit être transposée pour la procédure d'inscription sur l'inventaire des sites.

b) *Classement du site*

Sont susceptibles d'être classés, les sites dont l'intérêt paysager est exceptionnel et qui méritent à cet égard d'être distingués et intégralement protégés et les sites présentant un caractère remarquable, qu'il soit artistique, historique, scientifique, légendaire ou pittoresque, qu'il convient de maintenir en l'état sauf si le ministre, dans les attributions duquel le site se trouve placé, autorise expressément la modification.

L'initiative du classement peut émaner de la commission départementale des sites.

Le classement est prononcé après enquête administrative dirigée par le préfet et après avis de la commission départementale des sites.

Le préfet désigne le chef de service chargé de conduire la procédure et fixe la date à laquelle celle-ci doit être ouverte et sa durée qui est comprise entre quinze et trente jours. Pendant la période de vingt jours consécutive à la fin de l'enquête, toute personne concernée par le projet peut faire valoir ses observations.

L'arrêté indique les heures et les lieux où le public peut prendre connaissance du projet de classement qui comporte une notice explicative contenant l'objet de la mesure de protection et éventuellement les prescriptions particulières de classement et un plan de délimitation du site.

Cet arrêté est inséré dans deux journaux dont au moins un quotidien dont la distribution est assurée dans les communes intéressées. Il est en outre publié dans ces communes par voie d'affichage (art. 4 du décret du 13 juin 1969).

Lorsque les propriétaires ont donné leur consentement, le classement est prononcé par arrêté du ministre compétent (classement amiable) sans que l'avis de la commission supérieure des sites soit obligatoire.

Si le consentement de tous les propriétaires n'est pas acquis, le classement est prononcé après avis de la commission supérieure des sites, par décret en Conseil d'Etat (classement d'office).

Lorsque le site est compris dans le domaine public ou privé de l'Etat, le ministre dans les attributions duquel le site se trouve placé et le ministre des finances donnent leur accord, le site est classé par arrêté du ministre compétent. Dans le cas contraire (accords non obtenus), le classement est prononcé par décret en Conseil d'Etat.

Lorsque le site est compris dans le domaine public ou privé d'un département, d'une commune ou appartient à un établissement public, le classement est prononcé par arrêté du ministre compétent si la personne publique propriétaire consent à ce classement. Dans le cas contraire, il est prononcé par décret en Conseil d'Etat après avis de la commission supérieure des sites.

Le classement d'un lac privé ou d'un cours d'eau dont le lit est propriété privée, nécessite, lorsqu'il peut produire une énergie électrique permanente (été comme hiver) d'au moins 50 kilowatts, l'avis des ministres intéressés (art. 6 et 8 de la loi du 2 mai 1930).

Cet avis doit être formulé dans un délai de trois mois. En cas d'accord entre les ministres, le classement est prononcé par arrêté, dans le cas contraire par décret en Conseil d'Etat.

La protection d'un site ou d'un monument naturel peut faire l'objet d'un projet de classement. Dans ce cas, les intéressés sont invités à présenter leurs observations. Pour ce faire, une enquête publique est prévue, dont les modalités sont fixées par le décret du 13 juin 1969 dans son article 4.

c) Zones de protection (Titre III, loi du 2 mai 1930)

La loi du 2 mai 1930 dans son titre III avait prévu l'établissement d'une zone de protection autour des monuments classés ou des sites classés ou inscrits, lorsque la protection concernait des paysages très étendus et que leur classement aurait dépassé le but à atteindre ou encore aurait été trop onéreux.

La loi n° 83-8 du 7 janvier 1983 abroge les articles 17 à 20 et 28 de la loi du 2 mai 1930, relatifs à la zone de protection de cette loi. Toutefois, les zones de protection créées en application de la loi de 1930 continuent à produire leurs effets jusqu'à leur suppression ou leur remplacement par des zones de protection du patrimoine architectural et urbain.

B. - INDEMNISATION

a) Inscription sur l'inventaire des sites

Aucune indemnité n'est prévue compte tenu qu'il s'agit de servitudes peu gênantes pour les propriétaires.

b) Classement

Peut donner lieu à indemnité au profit des propriétaires s'il entraîne une modification de l'état ou de l'utilisation des lieux déterminant un préjudice direct, matériel et certain. La demande doit être présentée par le propriétaire dans le délai de six mois à dater de la mise en demeure.

A défaut d'accord amiable, l'indemnité est fixée par le juge de l'expropriation.

c) Zone de protection

L'indemnité est prévue comme en matière de classement, mais le propriétaire dispose d'un délai d'un an après la notification du décret pour faire valoir ses réclamations devant les tribunaux judiciaires.

C. - PUBLICITÉ

a) Inscription sur l'inventaire des sites

Insertion de l'arrêté prononçant l'inscription dans deux journaux dont au moins un quotidien dont la distribution est assurée dans les communes intéressées.

L'insertion est renouvelée au plus tard le dernier jour du mois qui suit la première publication.

Affichage en mairie et à tout autre endroit habituellement utilisé pour l'affichage des actes publics, pour une durée qui ne peut être inférieure à un mois.

Publication annuelle au *Journal officiel* de la République française et insertion au recueil des actes administratifs du département.

La décision d'inscription est notifiée aux propriétaires (lorsque leur nombre est inférieur à cent) des parcelles concernées, faute de quoi la décision ne leur serait pas opposable (Conseil d'Etat, 6 octobre 1976, ministre des aff. cult. et assoc. des habitants de Roquebrune ; Conseil d'Etat, 14 décembre 1981, Société centrale d'affichage et de publicité : *Leb.*, p. 466).

Une publicité collective peut être substituée à la notification individuelle dans les cas où le nombre de propriétaires est supérieur à cent ou lorsque l'administration est dans l'impossibilité de connaître l'identité ou le domicile des propriétaires (art. 4 nouveau de la loi du 2 mai 1930, loi du 28 décembre 1967, article 2 du décret du 13 juin 1969). Cette publicité est réalisée à la diligence du préfet.

b) Classement

Publication au *Journal officiel* de la République française.

Notification au propriétaire lorsque la décision comporte des prescriptions particulières tendant à modifier l'état ou l'utilisation des lieux (décret n° 69-607 du 13 juin 1969).

c) Zone de protection

La publicité est la même que pour le classement.

III. - EFFETS DE LA SERVITUDE

A. - PRÉRÉGATIVES DE LA PUISSANCE PUBLIQUE

1° Prérégatives exercées directement par la puissance publique

a) Inscription sur l'inventaire des sites

Si le propriétaire a procédé à des travaux autres que l'exploitation courante ou l'entretien normal sans en avoir avisé le maire 4 mois à l'avance, l'interruption des travaux peut être ordonnée, soit sur réquisition du ministère public agissant à la requête du maire, du fonctionnaire compétent ou de l'une des associations visées à l'article L. 480-1 du code de l'urbanisme, soit même d'office, par le juge d'instruction saisi des poursuites ou par le tribunal correctionnel.

Le maire peut également, si l'autorité judiciaire ne s'est pas encore prononcée, ordonner par arrêté motivé l'interruption des travaux.

Le maire peut être chargé de l'exécution de la décision judiciaire et prendre toute mesure de coercition nécessaire notamment procéder à la saisie des matériaux approvisionnés ou du matériel de chantier (art. 22 nouveau de la loi du 28 décembre 1967).

b) Instance de classement d'un site

Si une menace pressante pèse sur un site, le ministre peut ouvrir une instance de classement, sans instruction préalable. Cette mesure conservatoire s'applique immédiatement, dès notification au préfet et au propriétaire. Lorsque l'identité ou le domicile du propriétaire sont inconnus, la notification est valablement faite au maire qui en assure l'affichage et, le cas échéant, à l'occupant des lieux.

L'instance de classement vaut pendant une année et emporte tous les effets du classement (art. 9 de la loi du 2 mai 1930, arrêts du Conseil d'Etat du 24 novembre 1978, Dame Lamarche Jacomet, et 12 octobre 1979, commune de Trégastel : *Dr. adm.* 1979, n° 332).

Elle a pour objet, non de subordonner la validité du classement à la notification du projet aux propriétaires intéressés, mais de conférer à l'administration la faculté de faire obstacle à la modification de l'état ou de l'aspect des lieux, dès avant l'intervention de l'arrêté ou du décret prononçant le classement (Conseil d'Etat, 31 mars 1978, société Cap-Bénat).

2° Obligations de faire imposées au propriétaire

a) *Inscription sur l'inventaire des sites*

(Art. 4, loi du 2 mai 1930)

Obligation pour le propriétaire d'aviser le préfet quatre mois à l'avance de son intention d'entreprendre des travaux autres que ceux d'exploitation courante ou d'entretien normal (art. 4 de la loi du 2 mai 1930, art. 3 de la loi du 28 décembre 1967 et circulaire du 19 novembre 1969).

A l'expiration de ce délai, le silence de l'administration équivaut à une acceptation ; le propriétaire peut alors entreprendre les travaux envisagés, sous réserve du respect des règles relatives au permis de construire.

Lorsque l'exécution des travaux nécessitent la délivrance d'un permis de construire, la demande de permis tient lieu de la déclaration préalable prévue à l'article 4 de la loi du 2 mai 1930. Le permis de construire est délivré après avis de l'architecte des bâtiments de France ; cet avis est réputé favorable faute de réponse dans le délai d'un mois suivant la transmission de la demande de permis de construire par l'autorité chargée de son instruction, sauf si l'architecte des bâtiments de France fait connaître dans ce délai, par une décision motivée, à cette autorité, son intention d'utiliser un délai plus long qui ne peut en tout état de cause excéder deux mois (art. R. 421-38-5 du code de l'urbanisme).

Lorsque l'exécution des travaux est subordonnée à la délivrance d'un permis de démolir, la demande de permis tient lieu de la déclaration préalable prévue à l'article 4 de la loi du 2 mai 1930 (art. L. 430-8 du code de l'urbanisme). Dans ce cas le permis de démolir doit être conforme à l'avis du ministre chargé des sites, ou de son délégué (art. R. 430-12 du code de l'urbanisme). En outre, le ministre chargé de l'urbanisme peut, soit d'office, soit à la demande d'un autre ministre, évoquer tout dossier et prendre les décisions nécessaires conjointement avec le ministre intéressé (art. R. 430-15-7 du code de l'urbanisme).

Lorsqu'un immeuble menaçant ruine est situé dans un site inscrit, sa réparation ou sa démolition ne peut être ordonnée par le maire conformément aux articles L. 511-1 et L. 511-2 du code de la construction et de l'habitation, qu'après avis de l'architecte des bâtiments de France. Cet avis est réputé délivré en l'absence de réponse dans le délai de huit jours. En cas de péril imminent donnant lieu à application de la procédure prévue à l'article L. 511-3 du code de la construction et de l'habitation, le maire informe l'architecte des bâtiments de France en même temps qu'il adresse l'avertissement au propriétaire (art. R. 430-26 du code de l'urbanisme).

Lorsqu'un immeuble insalubre est situé dans un site inscrit, sa démolition ne peut être ordonnée par le préfet en application de l'article 28 du code de la santé publique qu'après avis de l'architecte des bâtiments de France. Cet avis est réputé délivré en l'absence de réponse dans un délai de quinze jours (art. R. 430-27 du code de l'urbanisme).

Lorsque l'exécution des travaux est subordonnée à la délivrance d'une autorisation d'utilisation du sol en application des dispositions du titre II du livre IV de la deuxième partie du code de l'urbanisme, la demande d'autorisation tient lieu de la déclaration préalable (art. 1^{er} du décret n° 77-734 du 7 juillet 1977 modifiant l'article 17 bis du décret n° 70-288 du 31 mars 1970).

La décision est de la compétence du maire.

L'administration ne peut s'opposer aux travaux qu'en ouvrant une instance de classement.

Lorsque les travaux sont exemptés de permis de construire, mais soumis au régime de déclaration en application de l'article L. 422-2 du code de l'urbanisme, le service instructeur consulte les autorités mentionnées à l'article R. 421-38-5 du code de l'urbanisme. Les autorités ainsi consultées font connaître à l'autorité compétente leur opposition ou les prescriptions qu'elles demandent dans un délai d'un mois à dater de la réception de la demande d'avis par l'autorité consultée. A défaut de réponse dans ce délai, elles sont réputées avoir émis un avis favorable (art. R. 422-8 du code de l'urbanisme).

b) *Classement d'un site et instance de classement*
(Art. 9 et 12 de la loi du 2 mai 1930)

Obligation pour le propriétaire d'obtenir une autorisation avant l'exécution de tous les travaux susceptibles de détruire ou de modifier l'état ou l'aspect des lieux. Cette disposition vise notamment, la construction (interdiction de bâtir, règles de hauteur, aspect extérieur des immeubles), la transformation, la démolition d'immeubles, l'ouverture de carrières, la transformation des lignes aériennes de distribution électrique ou téléphonique, etc.

Cette autorisation spéciale est délivrée soit :

- par le préfet pour les ouvrages mentionnés à l'article R. 421-1 du code de l'urbanisme à l'exception de ceux prévus au 2 de cet article, pour les constructions et travaux ou ouvrages exemptés de permis de construire en application du deuxième alinéa de l'article R. 422-1 et de l'article R. 422-2 du code de l'urbanisme, pour l'édification ou la modification des clôtures ;
- par le ministre chargé des sites dans tous les autres cas, ainsi que lorsque ce ministre a décidé d'évoquer le dossier (art. 2 du décret n° 88-1124 du 15 décembre 1988 modifiant l'article 9 de la loi du 2 mai 1930).

La commission départementale des sites et éventuellement la commission supérieure doivent être consultées préalablement à la décision ministérielle.

Le permis de construire étant subordonné à un accord exprès, le pétitionnaire ne pourra bénéficier d'un permis tacite (art. R.421-12 et R. 421-19 du code de l'urbanisme).

Lorsque les travaux sont exemptés de permis de construire mais soumis au régime de déclaration en application de l'article L. 422-2 du code de l'urbanisme, le service instructeur consulte les autorités mentionnées à l'article R. 421-38-6 II du code de l'urbanisme.

Les autorités ainsi consultées font connaître à l'autorité compétente leur opposition ou les prescriptions qu'elles demandent dans un délai d'un mois à dater de la réception de la demande d'avis par l'autorité consultée. A défaut de réponse dans ce délai, elles sont réputées avoir émis un avis favorable (art. R. 422-8 du code de l'urbanisme).

La démolition des immeubles dans les sites classés demeure soumise aux dispositions de la loi du 2 mai 1930 modifiée (art. L. 430-1, dernier alinéa, du code de l'urbanisme).

Lorsque les travaux projetés nécessitent une autorisation au titre des installations et travaux divers du code de l'urbanisme, l'autorisation exigée par l'article R. 442-2 du code de l'urbanisme tient lieu de l'autorisation exigée en vertu de l'article 9 (instance de classement) et 12 (classement) de la loi du 2 mai 1930 sur les sites, et ce sur les territoires mentionnés à l'article R. 442-1 dudit code, où s'appliquent les dispositions de l'article R. 442-2 du code de l'urbanisme.

Dans les communes où un plan d'occupation des sols n'a pas été approuvé, cette autorisation est délivrée par le préfet (art. R. 442-6-4 [3°] du code de l'urbanisme).

Obligation pour le vendeur de prévenir l'acquéreur de l'existence de la servitude et de signaler l'aliénation au ministre compétent.

Obligation pour le propriétaire à qui l'administration a notifié l'intention de classement de demander une autorisation avant d'apporter une modification à l'état des lieux et à leur aspect, et ce pendant une durée de douze mois à dater de la notification (mesures de sauvegarde : art. 9 nouveau de la loi du 2 mai 1930, loi du 28 décembre 1967).

c) *Zone de protection du site*
(Art. 17 de la loi du 2 mai 1930)

Les effets de l'établissement d'une zone varient selon les cas d'espèce, puisque c'est le décret de protection qui détermine exactement les servitudes imposées au fonds.

Lorsque les travaux nécessitent un permis de construire, le dit permis ne peut être délivré qu'avec l'accord exprès du ministre chargé des sites ou de leur délégué ou encore de l'autorité mentionnée dans le décret instituant la zone de protection (art. R. 421-38-6 du code de l'urbanisme).

Le pétitionnaire ne pourra bénéficier d'un permis de construire tacite (art. R. 421-12 et R. 421-19 du code de l'urbanisme).

Lorsque les travaux sont soumis au régime de déclaration en application de l'article L. 422-2 du code de l'urbanisme, le service instructeur consulte les autorités mentionnées à l'article R. 421-38-6 II du code de l'urbanisme. Les autorités ainsi consultées font connaître à

l'autorité compétente leur opposition ou les prescriptions qu'elles demandent dans un délai d'un mois à dater de la réception de la demande d'avis par l'autorité consultée. A défaut de réponse dans ce délai, elles sont réputées avoir émis un avis favorable (art. R. 422-8 du code de l'urbanisme).

Le permis de démolir visé aux articles L. 430-1 et suivants du code de l'urbanisme, tient lieu de l'autorisation de démolir prévue par la loi du 2 mai 1930 sur les sites (article L. 430-1 du code de l'urbanisme). Dans ce cas, le permis de démolir doit être conforme à l'avis du ministre des sites ou de son délégué.

B. - LIMITATIONS AU DROIT D'UTILISER LE SOL

1° Obligations passives

a) Inscription sur l'inventaire des sites

Interdiction de toute publicité, sauf dérogation (dans les formes prévues à la section 4 de la loi n° 79-1150 du 29 décembre 1979 relative à la publicité, aux enseignes et préenseignes, modifiée par la loi n° 85-729 du 18 juillet 1985) dans les sites inscrits à l'inventaire et dans les zones de protection délimitées autour de ceux-ci (art. 7 de la loi de 1979).

Les préenseignes sont soumises aux dispositions mentionnées ci-dessus concernant la publicité (art. 18 de la loi du 29 décembre 1979).

L'installation des enseignes est soumise à autorisation dans les zones visées ci-dessus (art. 17 de la loi du 29 décembre 1979).

Interdiction d'établir des campings sauf autorisation préfectorale (décret n° 59-275 du 7 février 1959 et décret d'application n° 68-134 du 9 février 1968) ou de créer des terrains aménagés en vue du stationnement des caravanes (art. R. 443.9 du code de l'urbanisme). Obligation pour le maire de faire connaître par affichage et panneaux ces réglementations.

b) Classement du site et instance de classement

Interdiction de toute publicité sur les monuments naturels et dans les sites classés (art. 4 de la loi du 29 décembre 1979). Les préenseignes sont soumises à la même interdiction (art. 18 de la loi du 29 décembre 1979).

L'installation d'une enseigne est soumise à autorisation dans les zones visées ci-dessus (art. 17 de la loi du 29 décembre 1979).

Interdiction à quiconque d'acquérir un droit de nature à modifier le caractère et l'aspect des lieux.

Interdiction d'établir une servitude conventionnelle sauf autorisation du ministre compétent.

Interdiction d'établir des campings sauf autorisation ministérielle accordée après avis de la commission départementale et supérieure des sites (décret n° 59-275 du 7 février 1959 et décret d'application n° 68-134 du 9 février 1968), ou de créer des terrains aménagés en vue du stationnement des caravanes (art. R. 443-9 du code de l'urbanisme). Obligation pour le maire de faire connaître ces réglementations par affichage et panneaux.

c) Zone de protection d'un site

Obligation pour le propriétaire des parcelles situées dans une telle zone de se soumettre aux servitudes particulières à chaque secteur déterminé par le décret d'institution et relatives aux servitudes de hauteur, à l'interdiction de bâtir, à l'aspect esthétique des constructions... La commission supérieure des sites est, le cas échéant, consultée par les préfets ou par le ministre compétent préalablement aux décisions d'autorisation.

Interdiction de toute publicité, sauf dérogation dans les formes prévues à la section 4 de la loi du 29 décembre 1979, dans les zones de protection délimitées autour d'un site classé (art. 7 de la loi de 1979).

Les préenseignes sont soumises aux dispositions mentionnées ci-dessus, en ce qui concerne la publicité (art. 18 de la loi de 1979).

Interdiction en règle générale d'établir des campings et terrains aménagés en vue du stationnement des caravanes.

2° Droits résiduels du propriétaire

a) *Inscription sur l'inventaire des sites*

Possibilité pour le propriétaire de procéder à des travaux d'exploitation courante en ce qui concerne les fonds ruraux et d'entretien normal pour les édifices dans les conditions mentionnées au § A 2° a.

b) *Classement d'un site*

Possibilité pour le propriétaire de procéder aux travaux pour lesquels il a obtenu l'autorisation dans les conditions visées au § A 2° b.

LOI DU 2 MAI 1930

relative à la protection des monuments naturels et des sites
de caractère artistique, historique, scientifique, légendaire ou pittoresque

(Journal officiel du 4 mai 1930)

TITRE I^{er}

ORGANISMES

Art. 1^{er} (Ordonnance n° 45-2633 du 2 novembre 1945, art. 1^{er}). - « Il est institué dans chaque département une commission dite commission des sites, perspectives et paysages. »

(2^e alinéa abrogé par l'article 1^{er} du décret n° 70-288 du 31 mars 1970.)

Art. 2. - (Abrogé par l'article 1^{er} du décret n° 70-288 du 31 mars 1970.)

Art. 3. - (Ordonnance n° 45-2633 du 2 novembre 1945, art. 3.) - « Il est institué auprès du ministre des affaires culturelles une commission dite commission supérieure des sites, perspectives et paysages. »

(2^e et 3^e alinéas abrogés par l'article 1^{er} du décret n° 70-288 du 31 mars 1970.)

(Ordonnance n° 45-2633 du 2 novembre 1945, art. 3.) - « La composition et les modalités de fonctionnement de la commission supérieure des sites, perspectives et paysages et de la section permanente sont déterminées par le règlement d'administration publique prévu à l'article 27 ci-après. »

TITRE II

INVENTAIRE ET CLASSEMENT DES MONUMENTS NATURELS ET DES SITES

Art. 4 (Loi n° 67-1174 du 28 décembre 1967, art. 3). - Il est établi dans chaque département une liste des monuments naturels et des sites dont la conservation ou la préservation présente, au point de vue artistique, historique, scientifique, légendaire ou pittoresque, un intérêt général.

La commission départementale des sites, perspectives et paysages prend l'initiative des inscriptions qu'elle juge utiles et donne son avis sur les propositions d'inscription qui lui sont soumises, après en avoir informé le conseil municipal de la commune intéressée et avoir obtenu son avis.

L'inscription sur la liste est prononcée par arrêté du ministre des affaires culturelles. Un décret en Conseil d'Etat fixe la procédure selon laquelle cette inscription est notifiée aux propriétaires ou fait l'objet d'une publicité. La publicité ne peut être substituée à la notification que dans les cas où celle-ci est rendue impossible du fait du nombre élevé de propriétaires d'un même site ou monument naturel, ou de l'impossibilité pour l'administration de connaître l'identité ou le domicile du propriétaire.

L'inscription entraîne, sur les terrains compris dans les limites fixées par l'arrêté, l'obligation pour les intéressés de ne pas procéder à des travaux autres que ceux d'exploitation courante en ce qui concerne les fonds ruraux et d'entretien normal en ce qui concerne les constructions, sans avoir avisé, quatre mois d'avance, l'administration de leur intention.

Art. 5. - Les monuments naturels et les sites inscrits ou non sur la liste dressée par la commission départementale peuvent être classés dans les conditions et selon les distinctions établies par les articles ci-après.

La commission départementale des monuments naturels et des sites prend l'initiative des classements qu'elle juge utile et donne son avis sur les propositions de classement qui lui sont soumises.

Lorsque la commission supérieure est saisie directement d'une demande de classement, celle-ci est renvoyée à la commission départementale aux fins d'instruction et, le cas échéant, de propositions de classement. En cas d'urgence, le ministre fixe à la commission départementale un délai pour émettre son avis. Faute par elle de se prononcer dans ce délai, le ministre consulte la commission supérieure et donne à la demande la suite qu'elle comporte.

Art. 5-1 (Loi n° 67-1174 du 28 décembre 1967, art. 4). - Lorsqu'un monument naturel ou un site appartenant en tout ou partie à des personnes autres que celles énumérées aux articles 6 et 7 fait l'objet d'un projet de classement, les intéressés sont invités à présenter leurs observations selon une procédure qui sera fixée par décret en Conseil d'Etat.

Art. 6. - Le monument naturel ou le site compris dans le domaine public ou privé de l'Etat est classé par arrêté du ministre des affaires culturelles, en cas d'accord avec le ministre dans les attributions duquel le monument naturel ou le site se trouve placé, ainsi qu'avec le ministre des finances.

Il en est de même toutes les fois qu'il s'agit de classer un lac ou un cours d'eau susceptible de produire une puissance permanente de 50 kilowatts d'énergie électrique.

Dans le cas contraire, le classement est prononcé par un décret en Conseil d'Etat.

Art. 7. - Le monument naturel ou le site compris dans le domaine public ou privé d'un département ou d'une commune ou appartenant à un établissement public est classé par arrêté du ministre des affaires culturelles, s'il y a consentement de la personne publique propriétaire.

Dans le cas contraire, le classement est prononcé, après avis de la commission supérieure des monuments naturels et des sites, par un décret en Conseil d'Etat.

Art. 8 (Loi n° 67-1174 du 28 décembre 1967, art. 5). - Le monument naturel ou le site appartenant à toute autre personne que celles énumérées aux articles 6 et 7 est classé par arrêté du ministre des affaires culturelles, après avis de la commission départementale des sites, perspectives et paysages, s'il y a consentement du propriétaire. L'arrêté détermine les conditions du classement.

A défaut du consentement du propriétaire, le classement est prononcé, après avis de la commission supérieure, par décret en Conseil d'Etat. Le classement peut donner droit à indemnité au profit du propriétaire s'il entraîne une modification à l'état ou à l'utilisation des lieux déterminant un préjudice direct, matériel et certain.

La demande d'indemnité doit être produite dans le délai de six mois à dater de la mise en demeure faite au propriétaire de modifier l'état ou l'utilisation des lieux en application des prescriptions particulières de la décision de classement. A défaut d'accord amiable, l'indemnité est fixée par le juge de l'expropriation.

Si le Gouvernement entend ne pas donner suite au classement d'office dans les conditions ainsi fixées, il peut, à tout moment de la procédure, et au plus tard dans le délai de trois mois à compter de la notification de la décision judiciaire, abroger le décret de classement.

Le classement d'un lac ou d'un cours d'eau pouvant produire une énergie électrique permanente d'au moins 50 kilowatts ne pourra être prononcé qu'après avis des ministres intéressés. Cet avis devra être formulé dans le délai de trois mois, à l'expiration duquel il pourra être passé outre.

En cas d'accord avec les ministres intéressés, le classement peut être prononcé par arrêté du ministre des affaires culturelles. Dans le cas contraire, il est prononcé par décret en Conseil d'Etat.

Art. 8 bis (Abrogé par l'article 41 de la loi n° 76-629 du 10 juillet 1976.)

Art. 9 (Loi n° 67-1174 du 28 décembre 1967, art. 6). - A compter du jour où l'administration des affaires culturelles notifie au propriétaire d'un monument naturel ou d'un site son intention d'en poursuivre le classement, aucune modification ne peut être apportée à l'état des lieux ou à leur aspect pendant un délai de douze mois, sauf autorisation spéciale (Décret n° 88-1124 du 15 décembre 1988, art. 1^{er}-a) et sous réserve de l'exploitation courante des fonds ruraux et de l'entretien normal des constructions.

Lorsque l'identité ou le domicile du propriétaire sont inconnus, la notification est valablement faite au maire qui en assure l'affichage et, le cas échéant, à l'occupant des lieux.

Art. 10 (Décret n° 59-89 du 7 janvier 1959, art. 16-1). - Tout arrêté ou décret prononçant un classement est publié, par les soins de l'administration des affaires culturelles, au bureau des hypothèques de la situation de l'immeuble classé.

Cette publication qui ne donne lieu à aucune perception au profit du Trésor, est faite dans les formes et de la manière prescrites par les lois et règlements concernant la publicité foncière.

Art. 11. - Les effets du classement suivent le monument naturel ou le site classé, en quelques mains qu'il passe.

Quiconque aliène un monument naturel ou un site classé est tenu de faire connaître à l'acquéreur l'existence du classement.

Toute aliénation d'un monument naturel ou d'un site classé doit, dans les quinze jours de sa date, être notifiée au ministre des affaires culturelles par celui qui l'a consentie.

Art. 12 (Loi n° 67-1174 du 28 décembre 1967, art. 7). - Les monuments naturels ou les sites classés ne peuvent ni être détruits, ni être modifiés dans leur état ou leur aspect, sauf autorisation spéciale (Décret n° 88-1124 du 15 décembre 1988, art. 1^{er}-b).

Art. 13. - Aucun monument naturel ou site classé ou proposé pour le classement ne peut être compris dans une enquête aux fins d'expropriation pour cause d'utilité publique, qu'après que le ministre des affaires culturelles aura été appelé à présenter ses observations.

Nul ne peut acquérir par prescription, sur un monument naturel ou sur un site classé, de droit de nature à modifier son caractère ou à changer l'aspect des lieux.

Aucune servitude ne peut être établie par convention sur un monument naturel ou un site classé qu'avec l'agrément du ministre des affaires culturelles.

Art. 14 (Décret n° 59-89 du 7 janvier 1959, art. 16-2). - « Le déclassement total ou partiel d'un monument ou d'un site classé est prononcé, après avis des commissions départementale ou supérieure, par décret en Conseil d'Etat. Le déclassement est notifié aux intéressés et publié au bureau des hypothèques de la situation des biens, dans les mêmes conditions que le classement. »

Le décret de déclassement détermine, sur avis conforme du Conseil d'Etat, s'il y a lieu ou non à la restitution de l'indemnité prévue à l'article 8 ci-dessus.

Art. 15 (Abrogé par l'article 56 de l'ordonnance n° 58-997 du 23 octobre 1958.)

Art. 16. - A compter du jour où l'administration des affaires culturelles notifie au propriétaire d'un monument naturel ou d'un site non classé son intention d'en poursuivre l'expropriation, tous les effets du classement s'appliquent de plein droit à ce monument naturel ou à ce site. Ils cessent de s'appliquer si la déclaration d'utilité publique n'intervient pas dans les « douze mois » de cette notification. Lorsque l'utilité publique a été déclarée, l'immeuble peut être classé sans autre formalité par arrêté du ministre des affaires culturelles.

TITRE III SITES PROTÉGÉS

(Articles 17 à 20 abrogés par la loi n° 83-8 du 7 janvier 1983) (1)

TITRE IV DISPOSITIONS PÉNALES

Art. 21. (Loi n° 76-1285 du 31 décembre 1976, art. 48-1). - Sont punies d'une amende de (Loi n° 77-1468 du 30 décembre 1977, art. 6.) « 2 000 à 60 000 francs » les infractions aux dispositions des articles 4 (alinéa 4), 11 (alinéas 2 et 3) et 13 (alinéa 3) de la présente loi.

Sont punies des peines prévues à l'article L. 480-4 du code de l'urbanisme les infractions aux dispositions des articles 9 (alinéa 1) et 12 ainsi qu'aux prescriptions des décrets prévus à l'article 19 (alinéa 1) de la présente loi.

Les dispositions des articles L. 480-1, L. 480-2, L. 480-3 et L. 480-5 à L. 480-9 du code de l'urbanisme sont applicables aux infractions à l'alinéa 4 de l'article 4 de la présente loi et aux dispositions visées au précédent alinéa, sous la seule réserve des conditions suivantes :

Les infractions sont constatées en outre par les fonctionnaires et les agents commissionnés à cet effet par le ministre chargé des sites et par les fonctionnaires et agents commissionnaires et assermentés pour les infractions en matière forestière, de chasse et de pêche.

Pour l'application de l'article L. 480-5, le tribunal statue soit sur la mise en conformité des lieux avec les prescriptions formulées par le ministre chargé des sites, soit sur leur rétablissement dans leur état antérieur.

Le droit de visite prévu à l'article L. 460-1 du code de l'urbanisme est ouvert aux représentants du ministre chargé des sites ; l'article L. 480-12 est applicable.

(Les articles 21-1 à 21-8 sont abrogés par l'article 48-II de la loi n° 76-1285 du 31 décembre 1976.)

Art. 22. - Quiconque aura intentionnellement détruit, mutilé ou dégradé un monument naturel ou un site classé ou inscrit sera puni des peines portées à l'article 257 du code pénal, sans préjudice de tous dommages-intérêts.

Art. 23. - L'article 463 du code pénal est applicable dans les cas prévus aux deux articles précédents.

TITRE V DISPOSITIONS DIVERSES

Art. 24. - (Décret n° 65-515 du 30 juin 1965, art. 1^{er}.) « L'établissement public institué par la loi du 10 juillet 1914 prend la dénomination de « Caisse nationale des monuments historiques et des sites. »

Elle peut recueillir et gérer des fonds destinés à être mis à la disposition du ministre des affaires culturelles en vue de la conservation ou de l'acquisition des monuments naturels et des sites classés ou proposés pour le classement.

(3^e alinéa abrogé par l'article 8 du décret n° 65-515 du 30 juin 1965.)

Art. 25. - Les recettes de la Caisse nationale des monuments historiques et des sites seront déterminées par la prochaine loi de finances.

Art. 26. - Les dispositions de la présente loi sont applicables aux monuments naturels et aux sites régulièrement classés avant sa promulgation conformément aux dispositions de la loi du 21 avril 1906.

Il sera dressé, pour chacun de ces monuments naturels et de ces sites, un extrait de l'arrêté de classement reproduisant tout ce qui le concerne. Cet extrait sera transcrit au bureau des hypothèques de la situation de l'immeuble par les soins de l'administration des affaires culturelles. Cette transcription ne donnera lieu à aucune perception au profit du Trésor.

Dans un délai de trois mois, la liste des sites et monuments naturels classés avant la promulgation de la présente loi sera publiée au *Journal officiel*. Cette liste sera tenue à jour. Dans le courant du premier trimestre de chaque année sera publiée au *Journal officiel* la nomenclature des monuments naturels et des sites classés ou protégés au cours de l'année précédente.

Art. 27. - Un règlement d'administration publique (2) contresigné du ministre des finances et du ministre des affaires culturelles déterminera les détails d'application de la présente loi, et notamment la composition et le mode d'élection des membres, autres que les membres de droit, des commissions prévues aux

(1) Les articles 17 à 20 (titre III) sont abrogés par l'article 72 de la loi n° 83-8 du 7 janvier 1983. Toutefois les zones de protection créées en application des articles précités de la loi du 2 mai 1930 continuent à produire leurs effets jusqu'à leur suppression ou leur remplacement par des zones de protection du patrimoine architectural et urbain.

(2) Décret n° 70-288 du 31 mars 1970.

articles 1^{er} et 3, ainsi que les dispositions spéciales relatives à la commission des monuments naturels et des sites du département de la Seine, les attributions de la section permanente des commissions départementales et les indemnités de déplacement qui pourront être allouées aux membres des différentes commissions (1).

Art. 28. *(Abrogé par la loi n° 83-8 du 7 janvier 1983, art. 72.)*

Art. 29. *(Implicitement abrogé depuis l'accession à l'indépendance des anciennes colonies et de l'Algérie.)*

Art. 30. - La loi du 21 avril 1906 organisant la protection des sites et monuments naturels de caractère artistique est abrogée.

(1) Décret n° 68-642 du 9 juillet 1968.

DÉCRET N° 69-607 DU 13 JUIN 1969
portant application des articles 4 et 5-1
de la loi modifiée du 2 mai 1930 sur la protection des sites
(*Journal officiel* du 17 juin 1969)

Le Premier ministre,

Sur le rapport du ministre d'Etat chargé des affaires culturelles, du garde des sceaux, ministre de la justice, du ministre de l'intérieur, du ministre de l'économie et des finances, du ministre de l'équipement et du logement et du ministre de l'agriculture,

Vu la loi du 2 mai 1930 réorganisant la protection des monuments naturels et des sites, modifiée notamment par le titre II de la loi n° 67-1174 du 28 décembre 1967 ;

Vu la loi n° 65-947 du 10 novembre 1965 étendant aux départements d'outre-mer le champ d'application de plusieurs lois relatives à la protection des sites et des monuments historiques ;

Vu le décret n° 47-593 du 23 août 1947 portant règlement d'administration publique pour l'application de la loi du 2 mai 1930, modifié par le décret n° 58-102 du 31 janvier 1958 ;

Vu le décret n° 66-649 du 26 août 1966 étendant aux départements d'outre-mer certaines dispositions de caractère réglementaire relatives à la protection des sites et des monuments historiques ;

Vu le décret n° 67-300 du 30 mars 1967 étendant aux départements d'outre-mer les décrets pris pour l'application de plusieurs lois relatives à la protection des sites et des monuments historiques ;

Le Conseil d'Etat (section de l'intérieur) entendu,

Décrète :

Art. 1^{er}. - Le préfet communique la proposition d'inscription à l'inventaire des sites et monuments naturels pour avis du conseil municipal aux maires des communes dont le territoire est concerné par ce projet.

Si le maire ne fait pas connaître au préfet la réponse du conseil municipal dans le délai de trois mois à compter de la réception de la demande d'avis, cette réponse est réputée favorable.

Art. 2. - L'arrêté prononçant l'inscription sur la liste est notifié par le préfet aux propriétaires du monument naturel ou du site.

Toutefois, lorsque le nombre de propriétaires intéressés par l'inscription d'un même site ou monument naturel est supérieur à cent, il peut être substitué à la procédure de notification individuelle une mesure générale de publicité dans les conditions fixées à l'article 3.

Il est procédé également par voie de publicité lorsque l'administration est dans l'impossibilité de connaître l'identité ou le domicile des propriétaires.

Art. 3. - Les mesures de publicité prévues à l'article 2 (alinéas 2 et 3 ci-dessus) sont accomplies à la diligence du préfet, qui fait procéder à l'insertion de l'arrêté prononçant l'inscription dans deux journaux dont au moins un quotidien dont la distribution est assurée dans les communes intéressées. Cette insertion doit être renouvelée au plus tard le dernier jour du mois qui suit la première publication.

L'arrêté prononçant l'inscription est en outre publié dans ces communes, pendant une durée qui ne peut être inférieure à un mois, par voie d'affichage à la mairie et tous autres endroits habituellement utilisés pour l'affichage des actes publics ; l'accomplissement de ces mesures de publicité est certifié par le maire, qui en informe aussitôt le préfet.

L'arrêté prononçant l'inscription est ensuite publié au Recueil des actes administratifs du département. Il prend effet à la date de cette publication.

Art. 4. - L'enquête prévue à l'article 5-1 de la loi du 2 mai 1930 préalablement à la décision de classement est organisée par un arrêté du préfet qui désigne le chef de service chargé de conduire la procédure et fixe la date à laquelle celle-ci doit être ouverte et sa durée qui ne peut être inférieure à quinze jours ni supérieure à trente jours.

Cet arrêté précise les heures et les lieux où le public peut prendre connaissance du projet de classement qui comporte :

1° Une notice explicative indiquant l'objet de la mesure de protection, et éventuellement les prescriptions particulières de classement ;

2° Un plan de délimitation du site.

Ce même arrêté est inséré dans deux journaux dont au moins un quotidien dont la distribution est assurée dans les communes intéressées. Il est en outre publié dans ces communes par voie d'affichage ; l'accomplissement de ces mesures de publicité est certifié par le maire.

Art. 5. - Pendant un délai s'écoulant du premier jour de l'enquête au vingtième jour suivant sa clôture, toute personne intéressée peut adresser, par lettre recommandée avec demande d'avis de réception, des observations au préfet, qui en informe la commission départementale des sites, perspectives et paysages.

Pendant le même délai et selon les mêmes modalités, les propriétaires concernés sont connaître au préfet, qui en informe la commission départementale des sites, perspectives et paysages, leur opposition ou leur consentement au projet de classement.

A l'expiration de ce délai, le silence du propriétaire équivaut à un défaut de consentement. Toutefois, lorsque l'arrêté de mise à l'enquête a été personnellement notifié au propriétaire, son silence à l'expiration du délai équivaut à un accord tacite.

Art. 6. - La décision de classement fait l'objet d'une publication au *Journal officiel*.

Art. 7. - Lorsque la décision de classement comporte des prescriptions particulières tendant à modifier l'état ou l'utilisation des lieux, elle doit être notifiée au propriétaire.

Cette notification s'accompagne de la mise en demeure d'avoir à mettre les lieux en conformité avec ces prescriptions particulières suivant les dispositions de l'article 8 (alinéa 3) de la loi du 2 mai 1930.

Art. 8. - La décision d'inscription ou de classement et le plan de délimitation du site seront reportés au plan d'occupation des sols du territoire concerné.

Art. 9. - Le ministre d'Etat chargé des affaires culturelles, le garde des sceaux, ministre de la justice, le ministre de l'intérieur, le ministre de l'économie et des finances, le ministre de l'équipement et du logement, le ministre de l'agriculture, le secrétaire d'Etat auprès du Premier ministre, chargé des départements et territoires d'outre-mer, le secrétaire d'Etat à l'intérieur et le secrétaire d'Etat à l'économie et aux finances sont chargés, chacun en ce qui le concerne, de l'exécution du présent décret, qui sera publié au *Journal officiel* de la République française.

Fait à Paris, le 13 juin 1969.

DÉCRET N° 70-288 DU 31 MARS 1970

abrogeant certaines dispositions de la loi du 2 mai 1930 relative à la protection des monuments naturels et des sites de caractère artistique, historique, scientifique, légendaire ou pittoresque et portant règlement d'administration publique sur la composition et le fonctionnement des commissions départementales et de la commission supérieure instituée en application de ladite loi

(Journal officiel du 4 avril 1970)

TITRE III

(Décret n° 77-49 du 19 janvier 1977, art. 8)

**DÉCLARATION PRÉALABLE DES PROJETS DE TRAVAUX
DANS LES SITES INSCRITS A L'INVENTAIRE**

Art. 17 bis. - La déclaration préalable, prévue à l'alinéa 4 de l'article 4 de la loi susvisée du 2 mai 1930, est adressée au préfet du département qui recueille l'avis de l'architecte des Bâtiments de France sur le projet.

(Décret n° 77-734 du 7 juillet 1977, art. 1^{er}.) « Lorsque l'exécution des travaux est subordonnée à la délivrance d'un permis de construire ou d'un permis de démolir, la demande de permis tient lieu de la déclaration préalable.

« Lorsque l'exécution des travaux est subordonnée à la délivrance d'une autorisation d'utilisation du sol en application des dispositions du titre IV du livre IV de la deuxième partie du code de l'urbanisme, la demande d'autorisation tient lieu de la déclaration préalable. »

Art. 18. - Le ministre d'Etat chargé des affaires culturelles, le ministre de l'intérieur, le ministre de l'économie et des finances, le ministre délégué auprès du Premier ministre, chargé des départements et territoires d'outre-mer, et le secrétaire d'Etat auprès du Premier ministre, chargé de la fonction publique et des réformes administratives, sont chargés, chacun en ce qui le concerne, de l'exécution du présent décret, qui sera publié au Journal officiel de la République française.

Fait à Paris, le 31 mars 1970.

SERVITUDE EL3

COURS D'EAU DOMANIAUX, LACS ET PLANS D'EAU DOMANIAUX

I. - GÉNÉRALITÉS

Servitudes de halage et de marchepied.

Servitudes à l'usage des pêcheurs.

Code du domaine public fluvial et de la navigation intérieure, articles 1^{er} à 4, 15, 16 et 22.

Code rural, article 431 (art. 4 de la loi n° 84-512 du 29 juin 1984, modifiant l'ancien article 424 du code rural instituant une servitude à l'usage des pêcheurs).

Loi locale du 2 juillet 1891 modifiée par la loi locale du 22 avril 1902 sur l'usage et la répartition des eaux, validée par l'article 7, § 5, de la loi française du 1^{er} juin 1924 et règlement d'application du 14 février 1892, § 39 et 41, applicables aux départements du Bas-Rhin, du Haut-Rhin et de la Moselle.

Circulaire n° 73-14 du 26 janvier 1973 (aménagement du territoire, équipement, logement et tourisme) relative à la servitude de marchepied.

Circulaire n° 78-95 du 6 juillet 1978 relative aux servitudes d'utilité publique affectant l'utilisation du sol et concernant les cours d'eau (report dans les plans d'occupation des sols).

Circulaire n° 80-7 du 8 janvier 1980 pour l'application du décret n° 79-1152 du 28 décembre 1979 (ministère de l'intérieur).

Conservation du domaine public fluvial.

Code du domaine public fluvial et de la navigation intérieure, article 28.

Ministère des transports (direction des transports terrestres, bureau de la gestion du domaine).

II. - PROCÉDURE D'INSTITUTION

A. - PROCÉDURE

Application des dispositions du code du domaine public fluvial et de la navigation intérieure concernant ces servitudes :

- aux cours d'eau navigables (servitude de halage de 7,80 mètres, de marchepied de 3,25 mètres, article 15 dudit code) ;

- aux cours d'eau domaniaux rayés de la nomenclature des voies navigables ou flottables, et demeurant classés dans le domaine public (servitudes de marchepied de 3,25 mètres sur les deux rives, article 15 du code du domaine public fluvial et de la navigation intérieure) ;

- aux lacs domaniaux, article 15 du code du domaine public fluvial et de la navigation intérieure (servitudes de marchepied de 3,25 mètres).

Application des dispositions de la loi locale du 2 juillet 1891 modifiée et du règlement du 14 février 1892, servitudes de halage de 7,80 mètres (maximum), de marchepied de 3,25 mètres (maximum), aux cours d'eau navigables ou flottables des départements du Bas-Rhin, du Haut-Rhin et de la Moselle.

Ces servitudes sont instituées à la demande de l'administration (art. 18 de la loi du 2 juillet 1891). En ce qui concerne le Rhin, cette servitude n'existe pas, la digue de protection, qui fait office de chemin de halage, étant propriété de l'Etat.

Application de l'article 431 du code rural (servitudes à l'usage des pêcheurs) : aux cours d'eau domaniaux et plans d'eau domaniaux (largeur de 3,25 mètres pouvant être ramenée à 1,50 mètre) et aux cours d'eau rayés de la nomenclature des voies navigables ou flottables (largeur de 1,50 mètre).

B. - INDEMNISATION

Indemnisation prévue pour les propriétaires riverains à raison des dommages qui leur sont occasionnés par l'institution des servitudes consécutives au classement ou à l'inscription à la nomenclature de la rivière ou du lac, sous déduction des avantages que peuvent leur procurer lesdits classement ou inscription dans la nomenclature (art. 19 du code du domaine public fluvial et de la navigation intérieure).

Indemnisation prévue, lorsque pour les besoins de la navigation, la servitude de halage est établie sur une rive où cette servitude n'existait pas (art. 19 du code du domaine public fluvial et de la navigation intérieure).

Les contestations relatives à cette indemnité sont jugées par la juridiction compétente en matière d'expropriation (art. 20 du code du domaine public fluvial et de la navigation intérieure).

C. - PUBLICITÉ

Publicité de l'acte d'inscription à la nomenclature ou de classement dans le domaine public.

III. - EFFETS DE LA SERVITUDE

A. - PRÉROGATIVES DE LA PUISSANCE PUBLIQUE

1° Prérogatives exercées directement par la puissance publique

Dans les départements du Bas-Rhin, du Haut-Rhin et de la Moselle, possibilité pour l'administration d'imposer aux propriétaires riverains des cours d'eau navigables ou flottables, de laisser sur les deux rives un emplacement ouvert à la circulation. La largeur de cet emplacement est fixée par l'administration. Elle ne peut dépasser 3,25 mètres (côté du marchepied) et 7,80 (côté halage). Dans ce dernier cas, il peut être défendu par l'administration d'établir des bâtiments, enclos ou fossés dans une zone supplémentaire de 1,95 mètre maximum (art. 18 de la loi locale du 2 juillet 1891).

2° Obligations de faire imposées au propriétaire

Néant.

B. - LIMITATIONS AU DROIT D'UTILISER LE SOL

1° Obligations passives

Obligation pour les riverains des fleuves et rivières inscrits sur la nomenclature des voies navigables ou flottables et des îles, dans l'intérêt du service de la navigation et partout où il existe un chemin de halage, de réserver le libre passage des animaux et véhicules assurant la traction des bateaux, ainsi que la circulation et les manœuvres des personnes effectuant des transports par voie d'eau ou assurant la conduite des trains de bois de flottage, et ce, sur une largeur de 7,80 mètres (art. 15 du code du domaine public fluvial et de la navigation intérieure) (1).

Si la distance de 7,80 mètres doit être augmentée, l'administration est obligée de recourir à l'expropriation, si elle ne recueille pas le consentement des riverains (art. 19 du code du domaine public fluvial et de la navigation intérieure).

Interdiction pour les mêmes riverains, de planter des arbres ou de clore par haie autrement qu'à une distance de 9,75 mètres du côté où les bateaux se tirent et de 3,25 mètres sur le bord où il n'existe pas de chemin de halage (art. 15 du code du domaine public fluvial et de la navigation intérieure).

Obligation pour les riverains des cours d'eau rayés de la nomenclature des voies navigables ou flottables, mais maintenus dans le domaine public, de réserver de chaque côté le libre passage pour les nécessités d'entretien du cours d'eau et l'exercice de la pêche, et ce, sur une distance de 1,50 mètre (art. 431 du code rural).

(1) La servitude de halage n'est imposée en principe que d'un seul côté ; sur l'autre existe la servitude de marchepied. En outre, là où le halage a disparu subsiste la servitude de marchepied (Conseil d'Etat, 15 mai 1953, Chapelle).

Interdiction d'extraire sans autorisation à moins de 11,70 mètres de la limite des berges des rivières domaniales ou des bords des canaux domaniaux, des terres, sables, et autres matériaux, sous peine d'amende ou du paiement des frais de remise en l'état des lieux (art. 28 du code du domaine public fluvial et de la navigation intérieure).

La loi locale dans les départements du Bas-Rhin, du Haut-Rhin et de la Moselle n'édicte pas de prescriptions analogues en ce qui concerne les extractions. Cependant, il paraît souhaitable pour la bonne gestion des voies navigables de les appliquer.

2° Droits résiduels du propriétaire

Possibilité pour le propriétaire riverain d'exercer tous les droits de la propriété qui ne sont pas incompatibles avec l'exercice des servitudes, d'où l'obligation avant d'entreprendre des constructions, des plantations ou l'édification de clôtures de demander au service gestionnaire de reconnaître la limite de la servitude. Si dans les trois mois à compter de la demande, l'administration n'a pas fixé la limite, les constructions, plantations ou clôtures faites par les riverains ne peuvent plus être supprimées, que moyennant indemnité au titre de l'article 18 du code du domaine public fluvial et de la navigation intérieure et pour les départements du Bas-Rhin, du Haut-Rhin et de la Moselle au titre de l'article 1^{er} de la loi locale du 2 juillet 1891.

Possibilité pour le propriétaire riverain, lorsque l'intérêt du service de la navigation, les nécessités de l'entretien du cours d'eau et l'exercice de la pêche le permettent, d'obtenir par arrêté ministériel la réduction des distances des servitudes de halage et de marchepied (art. 16 du code du domaine public fluvial et de la navigation intérieure).

Possibilité pour le propriétaire riverain, lorsque l'exercice de la pêche et les nécessités d'entretien et de surveillance des cours d'eau et plans d'eau le permettent, d'obtenir par arrêté ministériel (ou du préfet par délégation), la réduction de la largeur de 3,25 mètres à 1,50 mètre (art. 431 du code rural).

CODE DU DOMAINE PUBLIC FLUVIAL ET DE LA NAVIGATION INTÉRIEURE

Art. 1^{er} (Loi n° 64-1245 du 16 décembre 1964, art. 29). - Le domaine public fluvial comprend :

- les cours d'eau navigables ou flottables, depuis le point où ils commencent à être navigables ou flottables jusqu'à leur embouchure, ainsi que leurs bras, même non navigables ou non flottables, s'ils prennent naissance au-dessous du point où ces cours d'eau deviennent navigables ou flottables, les noues et boires qui tirent leurs eaux des mêmes cours d'eau, les dérivations, ou prises d'eau artificielles même établies dans des propriétés particulières à condition qu'elles aient été pratiquées par l'Etat dans l'intérêt de la navigation ou du flottage ;
- les lacs navigables ou flottables ainsi que les retenues établies sur les cours d'eau du domaine public à condition que les terrains submergés aient été acquis par l'Etat ou par son concessionnaire à charge de retour à l'Etat en fin de concession ;
- les rivières canalisées, les canaux de navigation, étangs ou réservoirs d'alimentation, contrefossés et autres dépendances ;
- les ports publics situés sur les voies navigables et leurs dépendances ;
- les ouvrages publics construits dans le lit ou sur les bords des voies navigables ou flottables pour la sûreté et la facilité de la navigation ou du halage ;
- les cours d'eau, lacs et canaux qui, rayés de la nomenclature des voies navigables ou flottables, ont été maintenus dans le domaine public ;
- les cours d'eau et lacs ainsi que leurs dérivations classés dans le domaine public selon la procédure fixée à l'article 2-1 en vue d'assurer l'alimentation en eau des voies navigables, les besoins en eau de l'agriculture et de l'industrie, l'alimentation des populations ou la protection contre les inondations.

Les cours d'eau et les lacs appartenant au domaine public sont appelés cours d'eau et lacs domaniaux.

Art. 2 (Loi n° 64-1245 du 16 décembre 1964, art. 29). - Les parties navigables ou flottables d'un fleuve, d'une rivière ou d'un lac sont déterminées par des décrets pris après enquête de *commodo et incommodo*, tous les droits des tiers réservés, sur le rapport du ministre de l'équipement et du logement, après avis du ministre chargé de la police ou de la gestion de ce cours d'eau ou de ce lac et du ministre de l'économie et des finances.

Art. 2-1 (Loi n° 64-1245 du 16 décembre 1964, art. 29). - Le classement d'un cours d'eau, d'une section de cours d'eau ou d'un lac dans le domaine public, pour l'un des motifs énumérés à l'avant-dernier alinéa de l'article 1^{er}, est prononcé, après enquête d'utilité publique, par décret en Conseil d'Etat pris sur le rapport du ou des ministres intéressés et du ministre chargé de la police ou de la gestion de ce cours d'eau ou de ce lac, après avis du ministre de l'économie et des finances, tous les droits des riverains du cours d'eau ou du propriétaire du lac et des tiers réservés.

Les indemnités pouvant être dues en raison des dommages entraînés par ce classement sont fixées comme en matière d'expropriation pour cause d'utilité publique, compensation faite des avantages que les intéressés peuvent en retirer.

Art. 3 (Loi n° 64-1245 du 16 décembre 1964, art. 29). - Les voies d'eau navigables ou flottables, naturelles ou artificielles, faisant partie du domaine public de l'Etat, peuvent être rayées de la nomenclature des voies navigables ou flottables et maintenues dans le domaine public par décret en Conseil d'Etat, après avis du ministre de l'économie et des finances, dans les conditions fixées par un décret en Conseil d'Etat.

Art. 4 (Loi n° 64-1245 du 16 décembre 1964, art. 29). - Le déclassement des cours d'eau ou lacs domaniaux navigables ou non et des canaux faisant partie du domaine public de l'Etat est prononcé après enquête d'utilité publique par décret en Conseil d'Etat pris sur le rapport du ministre des transports ou du ministre de l'agriculture s'il est chargé de la gestion du cours d'eau ou du lac, après avis des ministres chargés respectivement de l'économie et des finances, de l'intérieur, de l'industrie, ainsi que, suivant le cas, après avis du ministre de l'agriculture ou du ministre des transports dans les conditions fixées par décret en Conseil d'Etat.

Art. 15 (Loi n° 64-1245 du 16 décembre 1964, art. 31). - Les propriétaires riverains des fleuves et rivières inscrits sur la nomenclature.

Ils ne peuvent planter d'arbres ni se clore par haies ou autrement qu'à une distance de 9,75 mètres du côté où les bateaux se tirent et de 3,25 mètres sur le bord où il n'existe pas de chemin de halage.

Les propriétés riveraines d'un cours d'eau domanial rayé de la nomenclature des voies navigables ou flottables ou classé dans le domaine public par application de l'article 2-1 ainsi que les propriétés riveraines d'un lac domanial sont grevées sur chaque rive de cette dernière servitude de 3,25 mètres, dite servitude de « marche-pied ». Lorsqu'un cours d'eau est déjà grevé de la servitude prévue par le décret n° 59-96 du 7 janvier 1959, cette dernière servitude est maintenue.

Tout contrevenant sera passible d'une amende de 6 000 à 120 000 francs (60 à 1 200 F) et devra, en outre, remettre les lieux en l'état ou, à défaut, payer les frais de la remise en état d'office par l'administration.

Art. 16 (*Loi n° 64-1245 du 16 décembre 1964, art. 31*). - Lorsque l'intérêt du service de la navigation le permettra, les distances fixées par les deux premiers alinéas de l'article précédent, pour la servitude de halage, seront réduites par arrêté ministériel.

Lorsque l'exercice de la pêche et les nécessités d'entretien du cours d'eau le permettront, la distance fixée par le troisième alinéa de l'article précédent pour la servitude de marchepied pourra être exceptionnellement réduite par arrêté ministériel.

Art. 17. - Dans l'intérêt de l'approvisionnement de Paris, les propriétaires des terrains proches des rivières navigables ou flottables du bassin de la Seine sont tenus de souffrir, moyennant indemnité, l'utilisation de leurs terres en nature de prés ou de labours par les marchands de bois pour y faire les amas de leurs bois, soit pour les charger en bateaux, soit pour les mettre en trains.

Afin que les propriétaires puissent être payés par chacun des marchands de bois ceux-ci seront tenus de faire marquer leur bois de leur marque particulière et de les disposer par piles de 2,60 mètres de hauteur et de 30 mètres de longueur en ne laissant entre les piles qu'une distance de 0,65 mètre.

L'enlèvement des bois ne pourra être fait qu'après paiement aux propriétaires de l'indemnité d'occupation.

Art. 18 (*Loi n° 64-1245 du 16 décembre 1964, art. 32*). - Les propriétaires riverains qui veulent faire des constructions, plantations ou clôtures le long des cours d'eau domaniaux peuvent, au préalable, demander à l'administration de reconnaître la limite de la servitude.

Si, dans les trois mois à compter de la demande, l'administration n'a pas fixé la limite, les constructions, plantations ou clôtures faites par les riverains ne peuvent plus être supprimées que moyennant indemnité.

Art. 19 (*Loi n° 64-1245 du 16 décembre 1964, art. 31*). - Lorsque le classement d'un lac, d'une rivière ou portion de rivière dans le domaine public fluvial, ou son inscription sur la nomenclature des voies navigables ou flottables assujettit les propriétaires riverains aux servitudes établies par l'article 15, il leur est dû une indemnité proportionnée au dommage qu'ils éprouvent en tenant compte des avantages que peut leur procurer ce classement ou cette inscription.

Les propriétaires riverains auront également droit à une indemnité lorsque, pour les besoins de la navigation, la servitude de halage sera établie sur une rive où cette servitude n'existait pas.

Art. 20 (*Loi n° 64-1245 du 16 décembre 1964, art. 31*). - Les contestations relatives à l'indemnité due aux propriétaires en raison de l'établissement des servitudes de halage et de marchepied sont jugées par la juridiction compétente en matière d'expropriation pour cause d'utilité publique.

Art. 21. - Dans le cas où l'administration juge que la servitude de halage est insuffisante et veut établir, le long du fleuve ou de la rivière, un chemin dans des conditions constantes de viabilité, elle doit, à défaut de consentement exprès des riverains, acquérir le terrain nécessaire à l'établissement du chemin en se conformant aux lois sur l'expropriation pour cause d'utilité publique.

Art. 22. - Les conditions d'utilisation du chemin de halage ou du marchepied par des fermiers de la pêche et les porteurs de licences sont fixées par l'article 424 du code rural.

CODE RURAL

Art. 431 (Loi n° 84-512 du 29 juin 1984, art. 4). - Tout propriétaire, locataire, fermier ou titulaire d'un droit réel, riverain d'un cours d'eau domanial ou d'un plan d'eau domanial, est tenu de laisser à l'usage des pêcheurs, le long de ceux-ci, un espace libre sur 3,25 mètres de largeur.

Lorsque l'exercice de la pêche et les nécessités d'entretien et de surveillance du cours d'eau ou du plan d'eau le permettent, les ministres chargés de la pêche en eau douce et de la gestion du domaine public fluvial ou, par délégation, le commissaire de la République du département peuvent réduire la largeur de 3,25 mètres précitée jusqu'à 1,50 mètre.

Le long des cours d'eau rayés de la nomenclature des voies navigables ou flottables mais maintenus dans le domaine public, la largeur de l'espace libre laissé à l'usage des pêcheurs est fixée à 1,50 mètre.

Le long des canaux de navigation, les pêcheurs peuvent user du chemin de halage et de la portion de berge faisant partie du domaine public, dans la mesure où le permet l'exploitation de la voie navigable.

Ce droit peut, exceptionnellement, être supprimé soit pour des raisons d'intérêt général, soit pour des raisons de sécurité lorsque les berges sont incluses dans des établissements industriels, sur décision des ministres chargés de la pêche en eau douce et de la gestion du domaine public fluvial ou, par délégation, du commissaire de la République du département.

En cas de non-respect des dispositions du présent article relatives au droit de passage, le riverain doit, sur injonction de l'administration, remettre les lieux en état dans le délai fixé par celle-ci. A défaut d'exécution dans le délai prescrit, la remise en état sera effectuée d'office par l'administration ou son concessionnaire, aux frais du riverain.

SERVITUDE I3

G A Z

I. - GÉNÉRALITÉS

Servitudes relatives à l'établissement des canalisations de transport et de distribution de gaz.

Servitudes d'ancrage, d'appui, de passage sur les terrains non bâtis, non fermés ou clos de murs ou de clôtures équivalentes.

Loi du 15 juin 1906 (art. 12) modifiée par les lois du 19 juillet 1922, du 13 juillet 1925 (art. 298) et du 4 juillet 1935, les décrets du 27 décembre 1925, 17 juin et 12 novembre 1958 et n° 67-885 du 6 octobre 1967.

Article 35 de la loi n° 46-628 du 8 avril 1946 sur la nationalisation de l'électricité et du gaz.

Ordonnance n° 58-997 du 23 octobre 1958 (art. 60) relative à l'expropriation portant modification de l'article 35 de la loi n° 46-628 du 8 avril 1946.

Décret n° 67-886 du 6 octobre 1967 sur les conventions amiables portant reconnaissance des servitudes de l'article 12 de la loi du 15 juin 1906 et confiant au juge de l'expropriation la détermination des indemnités dues pour imposition des servitudes.

Décret n° 85-1108 du 15 octobre 1985 relatif au régime des transports de gaz combustibles par canalisations abrogeant le décret n° 64-81 du 23 janvier 1964.

Décret n° 85-1109 du 15 octobre 1985 modifiant le décret n° 70-492 du 11 juin 1970 pris pour l'application de l'article 35 modifié de la loi du 8 avril 1946 concernant la procédure de déclaration d'utilité publique des travaux d'électricité et de gaz qui ne nécessitent que l'établissement de servitudes ainsi que des conditions d'établissement desdites servitudes.

Ministère de l'industrie et de l'aménagement du territoire (direction générale de l'énergie et des matières premières, direction du gaz et de l'électricité et du charbon).

II. - PROCÉDURE D'INSTITUTION

A. - PROCÉDURE

Les servitudes d'ancrage, d'appui, de passage sur les terrains non bâtis, non fermés ou clos de murs ou de clôtures équivalentes bénéficient aux ouvrages déclarés d'utilité publique (art. 35 de la loi du 8 avril 1946) à savoir :

- canalisations de transport de gaz et installations de stockage souterrain de gaz combustible ;
- canalisations de distribution de gaz et installations de stockage en surface annexes de la distribution.

La déclaration d'utilité publique en vue de l'exercice des servitudes, sans recours à l'expropriation, est obtenue conformément aux dispositions du chapitre III du décret n° 85-1109 du 15 octobre 1985. Elle est prononcée soit par arrêté préfectoral ou arrêté conjoint des préfets des départements intéressés, soit par arrêté du ministre chargé du gaz ou par arrêté conjoint du ministre chargé du gaz et du ministre chargé de l'urbanisme, selon les modalités fixées par l'article 9 du décret n° 85-1109 du 15 octobre 1985.

La procédure d'établissement des servitudes est définie par le décret du 11 juin 1970 en son titre II.

A défaut d'accord amiable, le distributeur adresse au préfet, par l'intermédiaire de l'ingénieur chargé du contrôle, une requête pour l'application des servitudes, accompagnée d'un plan et d'un état parcellaire indiquant les propriétés qui doivent être atteintes par les servitudes. Le préfet prescrit alors une enquête publique dont le dossier est transmis aux maires des communes intéressées et notifié au demandeur. Les maires intéressés donnent avis de l'ouverture de l'enquête et notifient aux propriétaires concernés, les travaux projetés (art. 13 du décret du 11 juin 1970).

Le demandeur après avoir eu connaissance des observations présentées au cours de l'enquête, arrête définitivement son projet, lequel est transmis avec l'ensemble du dossier au préfet, qui institue par arrêté les servitudes que le demandeur est autorisé à exercer après l'accomplissement des formalités de publicité mentionnées à l'article 18 du décret du 11 juin 1970 et visées ci-dessous en C.

Remarque : dans la plupart des cas, il est passé entre le concessionnaire et les propriétaires intéressés des conventions de servitudes amiables. Ces conventions remplacent les formalités mentionnées ci-dessus et produisent les mêmes effets que l'arrêté préfectoral d'approbation du projet de détail des tracés (art. 1^{er} du décret n° 67-886 du 6 octobre 1967).

B. - INDEMNISATION

Des indemnités ne sont dues que s'il y a eu préjudice. Elles sont versées au propriétaire ou à l'exploitant pour le dédommager des troubles temporaires qu'il doit subir pendant l'exécution des travaux de pose. Si le propriétaire lorsqu'il est distinct de l'exploitant, ou l'exploitant lui-même, peut faire valablement état d'un préjudice permanent, une indemnité lui sera également versée. En fait, les canalisations de gaz une fois posée n'entraînent pratiquement aucun dommage permanent en dehors d'un droit de surveillance dont dispose le transporteur ou le distributeur (qui s'exerce environ une fois par an).

Les indemnités sont versées en une seule fois.

En cas de litige, l'indemnité est fixée par le juge de l'expropriation, conformément aux articles 2 et 3 du décret du 6 octobre 1967 (art. 20 du décret du 11 juin 1970).

Elles sont à la charge du transporteur ou du distributeur.

C. - PUBLICITÉ

Se référer à la même rubrique de la fiche « électricité ».

III. - EFFETS DE LA SERVITUDE

A. - PRÉROGATIVES DE LA PUISSANCE PUBLIQUE

1° Prerogatives exercées directement par la puissance publique

Droit pour le bénéficiaire d'établir à demeure des canalisations souterraines sur des terrains privés non bâtis qui ne sont pas fermés de murs ou autres clôtures équivalentes.

Droit pour le bénéficiaire de procéder à des abattages d'arbres ou à des élagages de branches lors de la pose des conduites.

2° Obligations de faire imposées au propriétaire

Néant.

B. - LIMITATIONS AU DROIT D'UTILISER LE SOL

1° Obligations passives

Obligation pour les propriétaires de réserver le libre passage et l'accès aux agents de l'entreprise exploitante pour la pose, l'entretien et la surveillance des installations. Ce droit de passage ne doit être exercé qu'en cas de nécessité à des heures normales et après en avoir prévenu les intéressés, dans toute la mesure du possible.

2° Droits résiduels du propriétaire

Les propriétaires dont les terrains sont traversés par une canalisation de transport de gaz (servitude de passage) conservent le droit de les clore ou d'y élever des immeubles à condition toutefois d'en avertir l'exploitant.

En ce qui concerne plus particulièrement les travaux de terrassement, de fouilles, de forage ou d'enfoncement susceptibles de causer des dommages à des conduites de transport, leur exécution ne peut être effectuée que conformément aux dispositions d'un arrêté-type pris par le ministre de l'industrie.

SERVITUDE I4

ÉLECTRICITÉ

I. - GÉNÉRALITÉS

Servitudes relatives à l'établissement des canalisations électriques.

Servitude d'ancrage, d'appui, de passage, d'élagage et d'abattage d'arbres.

Loi du 15 juin 1906, article 12, modifiée par les lois du 19 juillet 1922, du 13 juillet 1925 (art. 298) et du 4 juillet 1935, les décrets des 27 décembre 1925, 17 juin et 12 novembre 1938 et le décret n° 67-885 du 6 octobre 1967.

Article 35 de la loi n° 46-628 du 8 avril 1946 portant nationalisation de l'électricité et du gaz.

Ordonnance n° 58-997 du 23 octobre 1958 (art. 60) relative à l'expropriation portant modification de l'article 35 de la loi du 8 avril 1946.

Décret n° 67-886 du 6 octobre 1967 sur les conventions amiables portant reconnaissance des servitudes de l'article 12 de la loi du 15 juin 1906 et confiant au juge de l'expropriation la détermination des indemnités dues pour imposition des servitudes.

Décret n° 85-1109 du 15 octobre 1985 modifiant le décret n° 70-492 du 11 juin 1970 portant règlement d'administration publique pour l'application de l'article 35 modifié de la loi n° 46-628 du 8 avril 1946, concernant la procédure de déclaration d'utilité publique des travaux d'électricité et de gaz qui ne nécessitent que l'établissement de servitudes ainsi que les conditions d'établissement desdites servitudes.

Circulaire n° 70-13 du 24 juin 1970 (mise en application des dispositions du décret du 11 juin 1970) complétée par la circulaire n° LR-J/A-033879 du 13 novembre 1985 (nouvelles dispositions découlant de la loi n° 83-630 du 12 juillet 1983 sur la démocratisation des enquêtes publiques et du décret n° 85-453 du 23 avril 1985 pris pour son application).

Ministère de l'industrie et de l'aménagement du territoire (direction générale de l'industrie et des matières premières, direction du gaz, de l'électricité et du charbon).

II. - PROCÉDURE D'INSTITUTION

A. - PROCÉDURE

- Les servitudes d'ancrage, d'appui, de passage, d'élagage et d'abattage d'arbres bénéficient :
- aux travaux déclarés d'utilité publique (art. 35 de la loi du 8 avril 1946) ;
 - aux lignes placées sous le régime de la concession ou de la régie réalisée avec le concours financier de l'Etat, des départements, des communes ou syndicats de communes (art. 298 de la loi du 13 juillet 1925) et non déclarées d'utilité publique (1).

La déclaration d'utilité publique des ouvrages d'électricité en vue de l'exercice des servitudes est obtenue conformément aux dispositions des chapitres I^{er} et II du décret du 11 juin 1970 modifié par le décret n° 85-1109 du 15 octobre 1985.

La déclaration d'utilité publique est prononcée :

- soit par arrêté préfectoral ou arrêté conjoint des préfets des départements intéressés et en cas de désaccord par arrêté du ministre chargé de l'électricité, en ce qui concerne les ouvrages de distribution publique d'électricité et de gaz et des ouvrages du réseau d'alimentation générale en énergie électrique ou de distribution aux services publics d'électricité de tension inférieure à 225 kV (art. 4, alinéa 2, du décret n° 85-1109 du 15 octobre 1985) ;

(1) Le bénéfice des servitudes instituées par les lois de 1906 et de 1925 vaut pour l'ensemble des installations de distribution d'énergie électrique, sans qu'il y ait lieu de distinguer selon que la ligne dessert une collectivité publique ou un service public ou une habitation privée (Conseil d'Etat, 1^{er} février 1985, ministre de l'industrie contre Michaud : req. n° 36313).

- soit par arrêté du ministre chargé de l'électricité ou arrêté conjoint du ministre chargé de l'électricité et du ministre chargé de l'urbanisme s'il est fait application des articles L. 123-8 et R. 123-35-3 du code de l'urbanisme, en ce qui concerne les mêmes ouvrages visés ci-dessus, mais d'une tension supérieure ou égale à 225 kV (art. 7 du décret n° 85-1109 du 15 octobre 1985).

La procédure d'établissement des servitudes est définie par le décret du 11 juin 1970 en son titre II (le décret n° 85-1109 du 15 octobre 1985 modifiant le décret du 11 juin 1970 n'a pas modifié la procédure d'institution des dites servitudes). La circulaire du 24 juin 1970 reste applicable.

A défaut d'accord amiable, le distributeur adresse au préfet par l'intermédiaire de l'ingénieur en chef chargé du contrôle, une requête pour l'application des servitudes, accompagnée d'un plan et d'un état parcellaire indiquant les propriétés qui doivent être atteintes par les servitudes. Le préfet prescrit alors une enquête publique dont le dossier est transmis aux maires des communes intéressées et notifié au demandeur. Les maires concernés donnent avis de l'ouverture de l'enquête et notifient aux propriétaires concernés les travaux projetés.

Le demandeur, après avoir eu connaissance des observations présentées au cours de l'enquête, arrête définitivement son projet, lequel est transmis avec l'ensemble du dossier au préfet, qui institue par arrêté les servitudes que le demandeur est autorisé à exercer après l'accomplissement des formalités de publicité mentionnées à l'article 18 du décret du 11 juin 1970 et visées ci-dessous en C.

Par ailleurs, une convention peut être passée entre le concessionnaire et le propriétaire ayant pour objet la reconnaissance des dites servitudes. Cette convention remplace les formalités mentionnées ci-dessus et produit les mêmes effets que l'arrêté préfectoral (art. 1^{er} du décret n° 67-886 du 6 octobre 1967) (1).

B. - INDEMNISATION

Les indemnisations dues à raison des servitudes sont prévues par la loi du 15 juin 1906 en son article 12. Elles sont dues en réparation du préjudice résultant directement de l'exercice des servitudes (2).

Elles sont dues par le maître d'ouvrage. La détermination du montant de l'indemnité, à défaut d'accord amiable, est fixée par le juge de l'expropriation (art. 20 du décret du 11 juin 1970). Les dommages survenus à l'occasion des travaux doivent être réparés comme dommages de travaux publics (3).

Dans le domaine agricole, l'indemnisation des exploitants agricoles et des propriétaires est calculée en fonction des conventions passées, en date du 21 octobre 1987, entre Électricité de France et l'Assemblée permanente des chambres d'agriculture (A.P.C.A.) et rendues applicables par les commissions régionales instituées à cet effet. Pour les dommages instantanés liés aux travaux, l'indemnisation est calculée en fonction d'un accord passé le 21 octobre 1981 entre l'A.P.C.A., E.D.F. et le syndicat des entrepreneurs de réseaux, de centrales et d'équipements industriels électriques (S.E.R.C.E.).

C. - PUBLICITÉ

Affichage en mairie de chacune des communes intéressées, de l'arrêté instituant les servitudes.

Notification au demandeur de l'arrêté instituant les servitudes.

Notification dudit arrêté, par les maires intéressés ou par le demandeur, à chaque propriétaire et exploitant pourvu d'un titre régulier d'occupation et concerné par les servitudes.

(1) L'institution des servitudes qui implique une enquête publique, n'est nécessaire qu'à défaut d'accord amiable. L'arrêté préfectoral est vicié si un tel accord n'a pas été recherché au préalable par le maître d'ouvrage (Conseil d'Etat, 18 novembre 1977, ministre de l'industrie contre consorts Lannio) ; sauf si l'intéressé a manifesté, dès avant l'ouverture de la procédure, son hostilité au projet (Conseil d'Etat, 20 janvier 1985, Tredan et autres).

(2) Aucune indemnité n'est due, par exemple, pour préjudice esthétique ou pour diminution de la valeur d'un terrain à bâtir. En effet, l'implantation des supports des lignes électriques et le survol des propriétés sont par principe précaires et ne portent pas atteinte au droit de propriété, notamment aux droits de bâtir et de se clore (Cass. civ. III, 17 juillet 1872 : Bull. civ. III, n° 464 ; Cass. civ. III, 16 janvier 1979).

(3) Ce principe est posé en termes clairs par le Conseil d'Etat dans un arrêt du 7 novembre 1986 - E.D.F. c. Aujoulat (req. n° 50436, D.A. n° 60).

III. - EFFETS DE LA SERVITUDE

A. - PRÉROGATIVES DE LA PUISSANCE PUBLIQUE

1° Prérogatives exercées directement par la puissance publique

Droit pour le bénéficiaire d'établir à demeure des supports et ancrages pour conducteurs aériens d'électricité, soit à l'extérieur des murs ou façades donnant sur la voie publique, sur les toits et terrasses des bâtiments, à condition qu'on y puisse accéder par l'extérieur, dans les conditions de sécurité prescrites par les règlements administratifs (servitude d'ancrage).

Droit pour le bénéficiaire, de faire passer les conducteurs d'électricité au-dessus des propriétés, sous les mêmes conditions que ci-dessus, peu importe que les propriétés soient ou non closes ou bâties (servitude de surplomb).

Droit pour le bénéficiaire, d'établir à demeure des canalisations souterraines ou des supports pour les conducteurs aériens, sur des terrains privés non bâtis qui ne sont pas fermés de murs ou autres clôtures équivalentes (servitude d'implantation). Lorsqu'il y a application du décret du 27 décembre 1925, les supports sont placés autant que possible sur les limites des propriétés ou des clôtures.

Droit pour le bénéficiaire, de couper les arbres et les branches qui se trouvant à proximité des conducteurs aériens d'électricité, gênent leur pose ou pourraient par leur mouvement ou leur chute occasionner des courts-circuits ou des avaries aux ouvrages (décret du 12 novembre 1938).

2° Obligations de faire imposées au propriétaire

Néant.

B. - LIMITATIONS D'UTILISER LE SOL

1° Obligations passives

Obligation pour les propriétaires de réserver le libre passage et l'accès aux agents de l'entreprise exploitante pour la pose, l'entretien et le surveillance des installations. Ce droit de passage ne doit être exercé qu'en cas de nécessité et à des heures normales et après avoir prévenu les intéressés, dans toute la mesure du possible.

2° Droits résiduels des propriétaires

Les propriétaires dont les immeubles sont grevés de servitudes d'appui sur les toits ou terrasses ou de servitudes d'implantation ou de surplomb conservent le droit de se clore ou de bâtir, ils doivent toutefois un mois avant d'entreprendre l'un de ces travaux, prévenir par lettre recommandée l'entreprise exploitante.

SERVITUDE PT3

TÉLÉCOMMUNICATIONS

I. - GÉNÉRALITÉS

Servitudes relatives aux communications téléphoniques et télégraphiques concernant l'établissement et le fonctionnement des lignes et des installations de télécommunication (lignes et installations téléphoniques et télégraphiques).

Code des postes et télécommunications, articles L. 46 à L. 53 et D. 408 à D. 411.

Ministère des postes, des télécommunications et de l'espace (direction de la production, service du trafic, de l'équipement et de la planification).

Ministère de la défense.

II. - PROCÉDURE D'INSTITUTION

A. - PROCÉDURE

Décision préfectorale, arrêtant le tracé de la ligne autorisant toutes les opérations que comportent l'établissement, l'entretien et la surveillance de la ligne, intervenant en cas d'échec des négociations en vue de l'établissement de conventions amiables.

Arrêté, intervenant après dépôt en mairie pendant trois jours, du tracé de la ligne projetée et indication des propriétés privées où doivent être placés les supports et conduits et transmission à la préfecture du registre des réclamations et observations ouvert par le maire (art. D. 408 à D. 410 du code des postes et des télécommunications).

Arrêté périmé de plein droit dans les six mois de sa date ou les trois mois de sa notification, s'il n'est pas suivi dans ces délais d'un commencement d'exécution (art. L. 53 dudit code).

B. - INDEMNISATION

Le fait de l'appui ne donne droit à aucune indemnité dès lors que la propriété privée est frappée d'une servitude (art. L. 51 du code des postes et des télécommunications).

Les dégâts en résultant donnent droit à la réparation du dommage direct, matériel et actuel. En cas de désaccord, recours au tribunal administratif (art. L. 51 du code des postes et des télécommunications), prescription des actions en demande d'indemnité dans les deux ans de la fin des travaux (art. L. 52 dudit code).

C. - PUBLICITÉ

Affichage en mairie et insertion dans l'un des journaux publiés dans l'arrondissement de l'avertissement donné aux intéressés d'avoir à consulter le tracé de la ligne projetée déposé en mairie (art. D. 408 du code des postes et des télécommunications).

Notification individuelle de l'arrêté préfectoral établissant le tracé définitif de la ligne (art. D. 410 du code des postes et des télécommunications). Les travaux peuvent commencer trois jours après cette notification. En cas d'urgence, le préfet peut prévoir l'exécution immédiate des travaux (art. D. 410 susmentionné).

III. - EFFETS DE LA SERVITUDE

A. - PRÉROGATIVES DE LA PUISSANCE PUBLIQUE

1° Prérogatives exercées directement par la puissance publique

Droit pour l'Etat d'établir des supports à l'extérieur des murs ou façades donnant sur la voie publique, sur les toits et terrasses des bâtiments si l'on peut y accéder de l'extérieur, dans les parties communes des propriétés bâties à usage collectif (art. L. 48, alinéa 1, du code des postes et des télécommunications).

Droit pour l'Etat d'établir des conduits et supports sur le sol et le sous-sol des propriétés non bâties et non fermées de murs ou de clôtures (art. L. 48, alinéa 2).

2° Obligations de faire imposées au propriétaire

Néant.

B. - LIMITATIONS AU DROIT D'UTILISER LE SOL

1° Obligations passives

Obligation pour les propriétaires de ménager le libre passage aux agents de l'administration (art. L. 50 du code des postes et des télécommunications).

2° Droits résiduels du propriétaire

Droit pour le propriétaire d'entreprendre des travaux de démolition, réparation, surélévation ou clôture sous condition d'en prévenir le directeur départemental des postes, télégraphes et téléphones un mois avant le début des travaux (art. L. 49 du code des postes et des télécommunications).

Droit pour le propriétaire, à défaut d'accord amiable avec l'administration, de demander le recours à l'expropriation, si l'exécution des travaux entraîne une dépossession définitive.

CODE DES POSTES ET TÉLÉCOMMUNICATIONS

TITRE II

ÉTABLISSEMENT ET ENTRETIEN DES LIGNES ET DES INSTALLATIONS DE TÉLÉCOMMUNICATIONS

Art. L. 46. - Les opérations relatives à l'établissement et à l'entretien des lignes de télécommunications appartenant à l'Etat et destinées à l'échange des correspondances sont effectuées dans les conditions indiquées ci-après.

Art. L. 47 (*Remplacé par loi n° 83-663 du 22 juillet 1983, art. 123-I*). - L'Etat peut exécuter sur le sol ou le sous-sol des chemins publics et de leurs dépendances tous travaux nécessaires à la construction et à l'entretien des lignes de télécommunications.

Dans le cas des voies des départements et des communes, les conditions de réalisation de ces travaux sont soumises aux dispositions prévues par les articles 119 à 122 de la loi n° 83-663 du 22 juillet 1983 complétant la loi n° 83-8 du 7 janvier 1983 relative à la répartition de compétences entre les communes, les départements, les régions et l'Etat.

Art. L. 47-1 (*Inséré par loi n° 83-663 du 22 juillet 1983, art. 123-II*). - Les lignes de télécommunications empruntant la voie publique sont établies ou autorisées par l'administration des postes et télécommunications qui en détermine le tracé après concertation avec l'autorité responsable de la voie. Les travaux nécessaires à l'établissement et à l'entretien des lignes et ouvrages des télécommunications sont établis en se conformant aux règlements de voirie.

Art. L. 48. - L'Etat peut établir des supports, soit à l'extérieur des murs ou façades donnant sur la voie publique, soit même sur les toits ou terrasses des bâtiments, à la condition qu'on y puisse accéder par l'extérieur.

Il peut établir des conduits ou supports sur le sol ou le sous-sol des propriétés non bâties qui ne sont pas fermées de murs ou autre clôture équivalente.

L'Etat a, en outre, le droit d'établir des conduits ou des supports, de poser des câbles et des dispositifs de raccordement ou de coupure dans les parties communes des propriétés bâties, à usage collectif, et sur les murs et façades ne donnant pas sur la voie publique, à condition qu'on puisse y accéder par l'extérieur ou par les parties communes, lorsque ces installations sont réalisées en vue de la distribution des lignes de télécommunications nécessaires pour le raccordement individuel ou collectif des occupants de l'immeuble ou des immeubles voisins, suivant les nécessités de l'équipement du réseau.

Il peut installer chez un abonné, dont la ligne est partagée, le dispositif de partage.

Art. L. 49. - L'établissement des conduits et supports n'entraîne aucune dépossession.

La pose d'appuis sur les murs des façades ou sur le toit des bâtiments ne peut faire obstacle au droit du propriétaire de démolir, réparer ou surélever.

La pose de conduits dans un terrain ouvert ne fait pas obstacle au droit du propriétaire de se clore.

Mais le propriétaire doit, un mois avant d'entreprendre les travaux de démolition, réparation, surélévation ou clôture, prévenir l'administration par lettre recommandée adressée au directeur des postes et télécommunications du département.

Art. L. 50. - Lorsque, pour l'étude des projets d'établissement des lignes, l'introduction des agents de l'administration des postes et télécommunications dans les propriétés privées est nécessaire, elle est autorisée par un arrêté préfectoral.

Art. L. 51. - Lorsque des supports ou attaches sont placés à l'extérieur des murs et façades ou sur les toits ou terrasses ou encore lorsque des supports et conduits sont posés dans des terrains non clos, il n'est dû aux propriétaires d'autre indemnité que celle correspondant au préjudice résultant des travaux de construction de la ligne ou de son entretien.

Cette indemnité, à défaut d'arrangement amiable, est fixée par le tribunal administratif, sauf recours au Conseil d'Etat.

Art. L. 52. - Les actions en indemnité prévues à l'article L. 51 sont prescrites dans le délai de deux ans à dater du jour où les travaux ont pris fin.

Art. L. 53. - L'arrêté préfectoral autorisant l'établissement et l'entretien des lignes de télécommunications est périmé de plein droit s'il n'est suivi d'un commencement d'exécution dans les six mois de sa date ou dans les trois mois de sa notification.

Art. D. 408. - Avant toute exécution, un tracé de la ligne de télécommunications projetée, indiquant les propriétés privées où il doit être placé des supports ou des conduits, est déposé par l'administration des postes et télécommunications pendant trois jours à la mairie de la commune où ces propriétés sont situées.

Ce délai de trois jours court à dater de l'avertissement qui est donné aux parties intéressées de prendre communication du tracé déposé à la mairie.

Cet avertissement est affiché à la porte de la mairie et inséré dans l'un des journaux publiés dans l'arrondissement.

Art. D. 409. - Le maire ouvre un procès-verbal pour recevoir les observations ou réclamations. A l'expiration du délai, il transmet ce procès-verbal au préfet qui arrête le tracé définitif et autorise toutes les opérations que comportent l'établissement, l'entretien et la surveillance de la ligne.

Art. D. 410. - L'arrêté préfectoral détermine les travaux à effectuer. Il est notifié individuellement aux intéressés. Les travaux peuvent commencer trois jours après cette notification.

Ce délai ne s'applique pas aux travaux d'entretien.

Si les travaux ne sont pas commencés dans les quinze jours de l'avertissement, celui-ci doit être renouvelé.

Lorsque, pour des raisons d'ordre et de sécurité publique, il y a urgence à établir ou rétablir une ligne télégraphique ou téléphonique, le préfet, par un arrêté motivé, peut prescrire l'exécution immédiate des travaux.

Art. D. 411. - Les notifications et avertissements prévus ci-dessus peuvent être donnés au locataire, fermier, gardien ou régisseur de la propriété.

SERVITUDE T1

T.1 - SERVITUDES RELATIVES AUX CHEMINS DE FER

I - GENERALITES

A - Nom officiel de la servitude

Servitudes relatives aux chemins de fer ou servitudes de grande voirie :

- alignement.
- occupation temporaire des terrains en cas de réparation.
- distance à observer pour les plantations et l'élagage des arbres plantés.
- mode d'exploitation des mines, carrières et sablières.

Servitudes spéciales

- constructions.
- excavations.
- dépôt de matières inflammables ou non.

Servitudes de débroussaillage

B - Références des textes législatifs qui permettent de l'instituer

- Loi du 15 juillet 1845.
- Décret portant règlement d'administration publique du 11 septembre 1939.
- Code des Mines article 84.
- Code Minier article 107.
- Code Forestier article 180.
- Loi du 29 décembre 1892 occupation temporaire.
- Décret-loi du 30 octobre 1935 modifié en son article 6 par la loi du 27 octobre 1942 relatif à la servitude de visibilité concernant les voies publiques et les croisements à niveau.
- Décret n° 54.321 du 15 mars 1954 pour l'exploitation des carrières à ciel ouvert.
- Décret n° 59.962 du 31 juillet 1959 fixant les prescriptions spéciales à respecter pour les tirs à la mine aux abords du chemin de fer.
- Loi n° 55.434 du 18 avril 1955 relative aux restrictions apportées à la publicité aux abords des passages à niveau.
- Décret du 14 mars 1964 relatif aux voies communales.

C - Acte qui l'a instituée sur le territoire concerné par le P.L.U.

Loi du 15 juillet 1845 sur la police des chemins de fer.

D - Service Régional responsable de la servitude

Délégation Territoriale Immobilière Méditerranée
Pôle gestion des actifs
65, avenue Jules Cantini
13298 Marseille cedex 20

II - PROCEDURE D'INSTITUTION

A - Procédure

- Application des dispositions de la loi du 15 juillet 1845 sur la police des chemins de fer, qui a institué des servitudes à l'égard des propriétés riveraines de la voie ferrée.
- Sont applicables aux chemins de fer :
 - les lois et règlements sur la grande voirie qui ont pour objet d'assurer la conservation des fossés, talus, haies et ouvrages, le pacage des bestiaux et les dépôts de terre et autres objets quelconques (articles 2 et 3 de la loi du 15 juillet 1845),
 - les servitudes spéciales qui font peser des charges particulières sur les propriétés riveraines afin d'assurer le bon fonctionnement du service public que constituent les communications ferroviaires (article 5 et suivants de la loi du 15 juillet 1845),
 - les lois et règlements sur l'extraction des matériaux nécessaires aux travaux publics (loi du 28 décembre 1892 sur l'occupation temporaire).

- Les servitudes de grande voirie s'appliquent dans des conditions un peu particulières :

Alignements :

L'obligation d'alignement s'impose :

- aux riverains de la voie ferrée proprement dite et à ceux des autres dépendances du domaine public ferroviaire telles que gares, cours des gares, et avenues d'accès non classées dans une autre voirie

- elle ne concerne pas les dépendances qui ne font pas partie du domaine public ou seule existe l'obligation éventuelle de bornage à frais commun.

- L'alignement accordé et porté à la connaissance de l'intéressé par arrêté préfectoral, a pour but essentiel d'assurer le respect des limites du chemin de fer.

L'administration ne peut pas comme en matière de voirie procéder à des redressements ni bénéficier de la servitude de reculement (Conseil d'Etat : arrêt POURREYRON 3 juin 1910).

Constructions :

Indépendamment des marges de reculement susceptibles d'être prévues dans les Plans Locaux d'Urbanisme ou au Règlement National d'Urbanisme, aucune construction autre qu'un mur de clôture, ne peut être établie à moins de 2 m de la limite légale du chemin de fer définie par l'article 5 de la loi du 15 juillet 1845.

Il résulte des dispositions précédentes que si les clôtures sont autorisées à la limite réelle du chemin de fer, les constructions doivent être établies en retrait de cette limite réelle dans le cas où celle-ci est située à moins de 2 m de la limite légale.

Cette servitude de reculement ne s'impose qu'aux propriétés riveraines de la voie ferrée proprement dite, qu'il s'agisse d'une voie principale ou d'une voie de garage ou encore de terrains acquis pour la pose d'une nouvelle voie.

Il est par ailleurs rappelé qu'il est interdit aux propriétaires riverains du chemin de fer d'édifier sans l'autorisation de la S.N.C.F. des constructions qui en raison de leur implantation, entraîneraient, par application des dispositions d'urbanisme, la création de zones de prospect sur le Domaine Public Ferroviaire.

Mines et carrières :

Si les travaux de recherches ou d'exploitation d'une mine sont de nature à compromettre la conservation des voies de communication, il y sera pourvu par le Préfet.

Les cahiers des charges des concessionnaires indiquent que ces derniers doivent obtenir des Préfets des autorisations spéciales, lorsque les travaux doivent être exécutés à proximité des voies de communications. La distance étant déterminée dans chaque cas d'espèce.

B - Indemnisation

L'obligation de procéder à la suppression de constructions existant au moment de la promulgation de la loi de 1845 ou lors de l'établissement de nouvelles voies ferrées (article 10 de la loi du 15 juillet 1845) ouvre aux propriétaires un droit à indemnité fixe comme en matière d'expropriation.

L'obligation de procéder à la suppression de constructions existant au moment de la promulgation de la loi de 1845 ou lors de l'établissement de nouvelles voies ferrées (article 10) ouvre aux propriétaires un droit à indemnité déterminée par la juridiction administrative, selon les règles prévues en matière de dommages de travaux publics.

L'obligation de débroussaillage, conformément aux termes de l'article 180 du Code Forestier, ouvre aux propriétaires un droit à l'indemnité. En cas de contestation, l'évaluation en sera faite en dernier ressort par le Tribunal d'Instance.

Une indemnité est due aux concessionnaires de mines établies antérieurement, du fait du dommage permanent résultant de l'impossibilité d'exploiter des richesses minières dans la zone prohibée.

En dehors des cas énoncés ci-dessus les servitudes applicables aux riverains du chemin de fer n'ouvrent pas droit à indemnité.

C - Publicité

En matière d'alignement, délivrance de l'arrêté d'alignement par le Préfet.

III - EFFETS DE LA SERVITUDE

A - Prérogatives de la puissance publique

1°) Prérogatives exercées directement par la puissance publique :

Possibilité pour la S.N.C.F. quand le chemin de fer traverse une zone boisée, d'exécuter à l'intérieur d'une bande de 20 mètres de largeur calculée du bord extérieur de la voie et après en avoir avisé les propriétaires, les travaux de débroussaillage de morts-bois (article 180 du Code Forestier).

2°) Obligations de faire, imposées au propriétaire

- Obligation pour le riverain avant tous travaux de construction de demander la délivrance de son alignement.

- Obligation pour les propriétaires riverains de procéder à l'élagage des plantations situées sur une longueur de 50 mètres de part et d'autre des passages à niveau ainsi que de celles faisant saillie sur la zone ferroviaire après intervention pour ces derniers d'un arrêté préfectoral (loi des 16 et 24 août 1970). Sinon intervention d'office de l'Administration.

- Obligation pour les riverains d'une voie communale au croisement avec une voie ferrée de maintenir, et ce sur une distance de 50 mètres de part et d'autre du centre du passage à niveau, les haies à une hauteur de 1 m au-dessus de l'axe des chaussées et les arbres de haut jet à 3 mètres (Décret du 14 mars 1964 relatif aux voies communales).

- Application aux croisements à niveau non munis de barrières, d'une voie publique et d'une voie ferrée, des dispositions relatives à la servitude de visibilité figurant au décret-loi du 30 octobre 1935 modifié par la loi du 27 octobre 1942.

- Obligation pour les propriétaires, sur ordre de l'Administration, de procéder moyennant indemnité, à la suppression des constructions, plantations, excavations, couverture en chaume, amas de matériaux combustibles ou non existant dans les zones de protection édictées par la loi du 15 juillet 1845 et pour l'avenir lors de l'établissement de nouvelles voies ferrées (article 10 de la loi du 15 juillet 1845).

En cas d'infractions aux prescriptions de la loi du 15 juillet 1845 réprimées comme en matière de grande voirie, les contrevenants sont condamnés par le Juge Administratif à supprimer dans un délai donné, les constructions, plantations, excavations, couvertures, dépôts contraires aux prescriptions, sinon la suppression a lieu d'office aux frais du contrevenant (article 11, alinéa 2 et 3 de la loi du 15 juillet 1845).

B - Limitation au droit d'utiliser le sol

1°) Obligations passives

- Obligation pour les riverains voisins d'un croisement à niveau de supporter les servitudes résultant d'un plan de dégagement établi en application du Décret-Loi du 30 octobre 1935 modifié le 27 octobre 1942 concernant les servitudes de visibilité.
- Interdiction aux riverains de la voie ferrée de procéder à l'édification d'aucune construction autre qu'un mur de clôture dans une distance de 2 mètres d'un chemin de fer. Cette distance est mesurée soit de l'arête supérieure du déblai, soit de l'arête inférieure du talus du remblai, soit du bord extérieur des fossés du chemin et à défaut d'une ligne tracée à 1,50 mètre à partir des rails extérieurs de la voie de fer. L'interdiction ne s'impose qu'aux riverains de la voie ferrée proprement dite et non pas aux dépendances du chemin de fer non pourvus de voies, elle concerne non seulement les maisons d'habitation mais aussi les magasins, hangars, écuries, etc... (article 5 de la loi du 15 juillet 1845).
- Interdiction aux riverains de la voie ferrée de planter des arbres et des haies vives à moins de 2 mètres. Le calcul de la distance est fait d'après les règles énoncées ci-dessus en matière de constructions (application des règles édictées par l'article 5 de la loi du 9 Ventôse an XIII).
- Interdiction d'établir des dépôts de pierres ou objets non inflammables pouvant être projetés sur la voie à moins de 5 mètres. Les dépôts effectués le long des remblais sont autorisés lorsque la hauteur du dépôt est inférieure à celle du remblai (article 8 de la loi du 15 juillet 1845).
- Interdiction d'établir des dépôts de matières inflammables et des couvertures en chaume à moins de 20 mètres d'un chemin de fer.
- Interdiction aux riverains d'un chemin de fer qui se trouve en remblai de plus de 3 mètres au-dessus du terrain naturel, de pratiquer des excavations dans une zone de largeur égale à la hauteur verticale du remblai mesurée à partir du pied du talus (article 6 de la loi du 5 juillet 1845).
- Interdiction aux riverains de la voie ferrée de déverser leurs eaux résiduelles dans les dépendances de la voie ferrée (article 3 de la loi du 15 juillet 1845).

2°) Droits résiduels du propriétaire

Possibilité pour les propriétaires riverains d'obtenir par décision du Ministre chargé des Chemins de Fer, une dérogation à l'interdiction de construire à moins de 2 mètres du chemin de fer, lorsque la sûreté publique, la conservation du chemin de fer et la disposition des lieux le permettent (article 9 de la loi du 15 juillet 1845).

Possibilité pour les propriétaires riverains de constructions antérieures à la loi de 1845 ou existant lors de la construction d'un nouveau chemin de fer, de les entretenir dans l'état où elles se trouvaient à cette époque (article 5 de la loi du 15 juillet 1845).

Possibilité pour les propriétaires riverains d'obtenir par décision du Préfet, une dérogation à l'interdiction de planter des arbres (distance ramenée de 6 mètres à 2 mètres) et des haies vives (distance ramenée de 2 mètres à 0,50 mètre).

Possibilité pour les propriétaires riverains d'exécuter des travaux concernant les mines et carrières, à proximité des voies ferrées à condition d'en avoir obtenu l'autorisation préfectorale déterminant dans chaque cas la distance à observer entre le lieu des travaux et le chemin de fer.

Possibilité pour les propriétaires riverains de pratiquer des excavations, en bordure de voie ferrée en remblai de plus de 3 mètres dans la zone d'une largeur égale à la hauteur verticale du remblai mesurée à partir du pied du talus, à condition d'en avoir obtenu l'autorisation préfectorale délivrée après consultation de la S.N.C.F.

Possibilité pour les propriétaires riverains de procéder à des dépôts d'objets non inflammables, dans la zone prohibée lorsque la sûreté publique, la conservation du chemin de fer et la disposition des lieux le permettent, à condition d'en avoir obtenu l'autorisation du Ministre chargé des Chemins de Fer.

Les dérogations accordées à ce titre, sont toujours révocables (Article 9 de la loi du 15 juillet 1845).

NOTICE TECHNIQUE

pour le report aux P.L.U. des servitudes grevant les propriétés riveraines du chemin de fer.

L'article 3 de la loi du 15 juillet 1845 sur la police des chemins de fer rend applicable aux propriétés riveraines de la voie ferrée, les servitudes prévues par les règlements sur la grande voirie et qui concernent notamment :

- l'alignement,
- l'écoulement des eaux,
- la distance à observer pour les plantations et l'élagage des arbres plantés.

D'autre part, les articles 5 et 6 de ladite loi instituent des servitudes spéciales en ce qui concerne les distances à respecter pour les constructions et les excavations le long de la voie ferrée.

De plus, en application du décret-loi du 30 octobre 1935 modifié par la loi du 27 octobre 1942, des servitudes peuvent grever les propriétés riveraines du chemin de fer en vue d'améliorer la visibilité aux abords des passages à niveau.

Les distances fixées par la loi du 15 juillet 1845 sont calculées à partir de la limite légale du chemin de fer, laquelle est indépendante de la limite réelle du domaine concédé à la S.N.C.F.

Selon l'article 5 de cette loi, la limite légale du chemin de fer est déterminée de la manière suivante :

- a) Voie en plate-forme sans fossé : Une ligne idéale tracée à 1,50 m du bord du rail extérieur (figure 1).

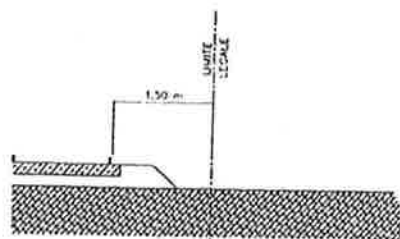


Figure 1

- b) Voie en plate-forme avec fossé : Le bord extérieur du fossé (figure 2).

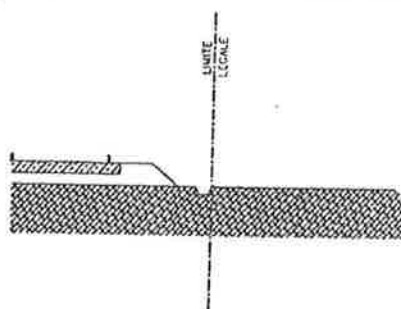


Figure 2

- c) Voie en remblai : L'arête inférieure du talus de remblai (figure 3)
ou le bord extérieur du fossé si cette voie comporte un fossé (figure 4).

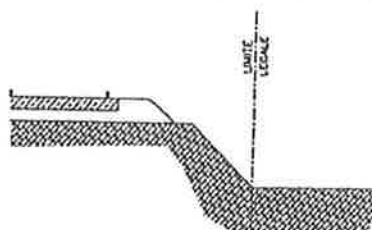


Figure 3

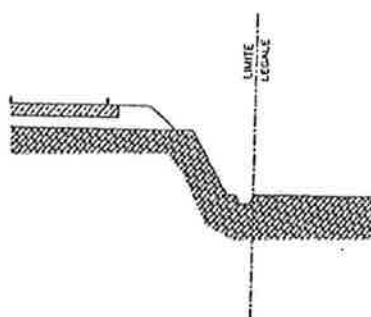


Figure 4

d) Voie en déblai : L'arête supérieure du talus de déblai (figure 5)

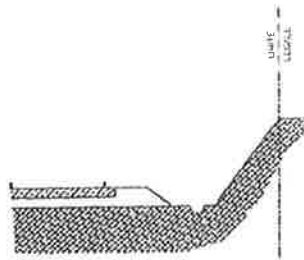


Figure 5

e) Voie posée à flanc de coteau : La limite légale à considérer est constituée par le point extrême des déblais ou remblais effectués pour la construction de la ligne et non la limite du talus naturel (figures 6 et 7).

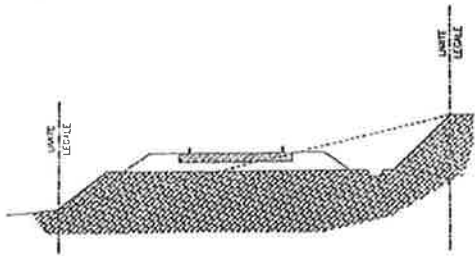


Figure 6

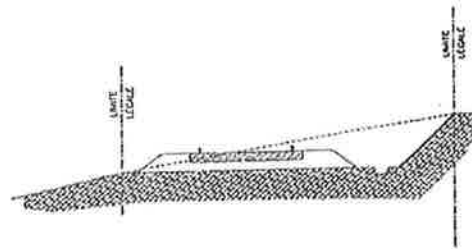


Figure 7

Lorsque le talus est remplacé par un mur de soutènement, la limite légale est, en cas de remblai, le pied et, en cas de déblai, la crête de ce mur (figures 8 et 9).

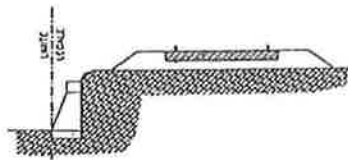


Figure 8

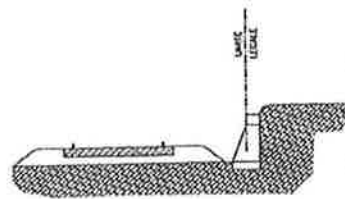


Figure 9

Lorsque le chemin de fer est établi en remblai et que le talus a été rechargé ou modifié par suite d'apport de terre ou d'épuration de ballast, la limite légale pourra être déterminée à partir du pied du talus primitif, à moins toutefois que cet élargissement de plate-forme ne soit destiné à l'établissement prochain de nouvelles voies.

En bordure des lignes à voie unique dont la plate-forme a été acquise pour 2 voies, la limite légale est déterminée en supposant la deuxième voie construite avec ses talus et fossés.

Il est, par ailleurs, fait observer que les servitudes prévues par la loi du 15 juillet 1845 sur la police des chemins de fer n'ouvrent pas droit à l'indemnité.

Enfin, il est rappelé qu'indépendamment des servitudes ci-dessus - dont les conditions d'application vont être maintenant précisées - les propriétaires riverains du chemin de fer doivent se conformer, le cas échéant, aux dispositions de la loi de 1845, concernant les dépôts temporaires et l'exploitation des mines et carrières à proximité des voies ferrées.

1 - Alignement :

L'alignement est la procédure par laquelle l'Administration détermine les limites du domaine public ferroviaire.

Tout propriétaire riverain du chemin de fer qui désire élever une construction ou établir une clôture, doit demander l'alignement. Cette obligation s'impose non seulement aux riverains de la voie ferrée proprement dite, mais encore à ceux des autres dépendances du domaine public ferroviaire telles que gares, cours de gares, avenues d'accès, etc...

L'alignement est délivré par arrêté préfectoral. Cet arrêté indique aussi les limites de la zone de servitudes à l'intérieur de laquelle il est interdit, en application de la loi du 15 juillet 1845, d'élever des constructions, d'établir des plantations ou d'effectuer des excavations.

L'alignement ne donne pas aux riverains du chemin de fer les droits qu'il confère le long des voies publiques, dits "aisances de voirie".

Ainsi, aucun accès ne peut être pris sur la voie ferrée.

2 - Écoulement des eaux :

Les riverains du chemin de fer doivent recevoir les eaux naturelles telles que eaux pluviales, de source ou d'infiltration provenant normalement de la voie ferrée ; ils ne doivent rien entreprendre qui serait de nature à gêner leur libre écoulement ou à provoquer leur refoulement dans les emprises ferroviaires.

D'autre part, si les riverains peuvent laisser écouler sur le domaine ferroviaire les eaux naturelles de leurs fonds, dès l'instant qu'ils n'en modifient ni le cours ni le volume, par contre il leur est interdit de déverser leurs eaux usées dans les dépendances du chemin de fer.

3 - Plantations :

a) Arbres à haute tige :

Aucune plantation d'arbres à haute tige ne peut être faite à moins de 6 m de la limite légale du chemin de fer. Toutefois, cette distance peut être ramenée à 2 m par autorisation préfectorale.

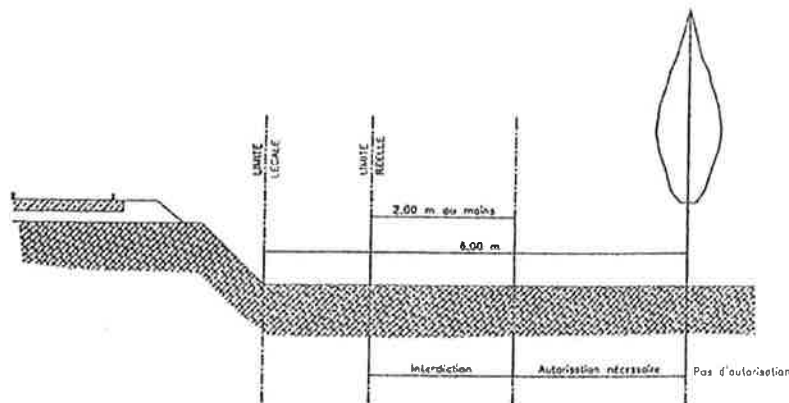


Figure 10

b) Haies vives :

Elles ne peuvent être plantées à l'extrême limite des propriétés riveraines : une distance de deux mètres de la limite légale doit être observée, sauf dérogation accordée par le Préfet qui peut réduire cette distance jusqu'à 0,50 m.

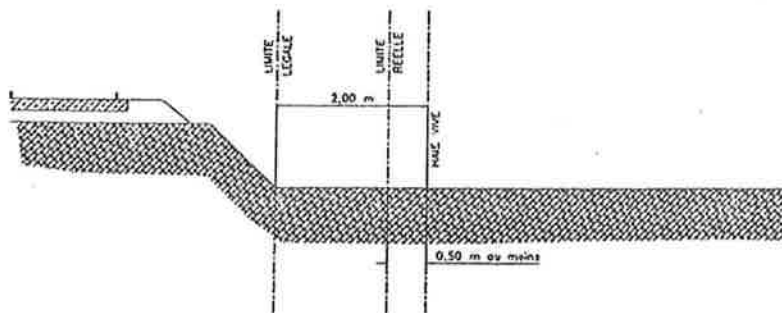


Figure 11

Dans tous les cas, l'application des règles ci-dessus ne doit pas conduire à planter un arbre à moins de 2 m de la limite réelle du chemin de fer et une haie vive à moins de 0,50 m de cette limite.

4 - Constructions :

Indépendamment des marges de reculement susceptibles d'être prévues dans les Plans Locaux d'Urbanisme, aucune construction autre qu'un mur de clôture, ne peut être établie à moins de 2 m de la limite légale du chemin de fer.

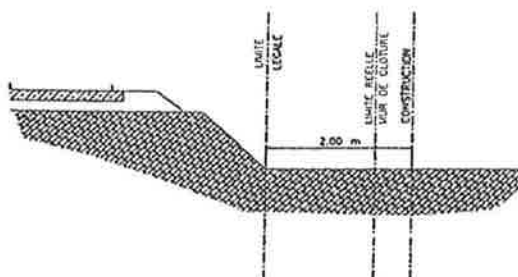


Figure 12

Il résulte des dispositions précédentes que si les clôtures sont autorisées à la limite réelle du chemin de fer, les constructions doivent être établies en retrait de cette limite réelle dans le cas où celle-ci est située à moins de 2 m de la limite légale.

Cette servitude de reculement ne s'impose qu'aux propriétés riveraines de la voie ferrée proprement dite, qu'il s'agisse d'une voie principale ou d'une voie de garage ou encore de terrains acquis pour la pose d'une nouvelle voie.

Il est, par ailleurs, rappelé qu'il est interdit aux propriétaires riverains du chemin de fer d'édifier, sans l'autorisation de la S.N.C.F. des constructions qui, en raison de leur implantation, entraîneraient, par application des dispositions d'urbanisme, la création de zones de prospect sur le domaine public ferroviaire.

5 - Excavations :

- 1 Aucune excavation ne peut être effectuée en bordure de la voie ferrée lorsque celle-ci se trouve en remblai de plus de 3 m au-dessus du terrain naturel, dans une zone de largeur égale à la hauteur du remblai mesurée à partir du pied du talus.

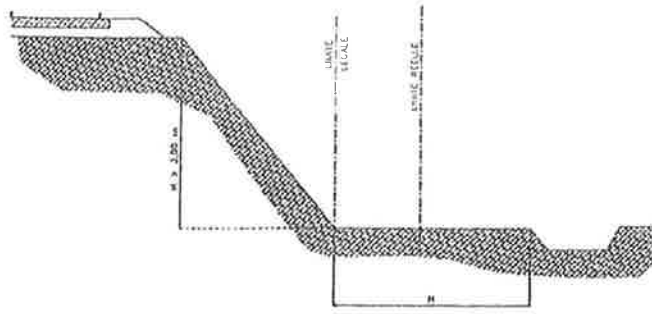


Figure 13

6 - Servitudes de visibilité aux abords des passages à niveau :

Les propriétés riveraines ou voisines du croisement à niveau d'une voie publique et d'une voie ferrée sont susceptibles d'être frappées de servitudes de visibilité en application du décret-loi du 30/10/1935, modifié par la loi du 27/10/1942.

Ces servitudes peuvent comporter, suivant les cas :

- l'obligation de supprimer les murs de clôture ou de les remplacer par des grilles, de supprimer les plantations gênantes, de ramener et de tenir le terrain et toute superstructure à un niveau déterminé,
- l'interdiction de bâtir, de placer des clôtures, de remblayer, de planter et de faire des installations au-dessus d'un certain niveau,
- la possibilité, pour l'Administration, d'opérer la réfection des talus, remblais et tous obstacles naturels, de manière à réaliser des conditions de vue satisfaisantes.

Un plan de dégagement soumis à enquête détermine, pour chaque parcelle, la nature des servitudes imposées, lesquelles ouvrent droit à indemnité.

A défaut de plan de dégagement, la Direction Départementale de l'Équipement soumet à la S.N.C.F. pour avis, les demandes de permis de construire intéressant une certaine zone au voisinage des passages à niveau non gardés.

Cette zone est représentée par des hachures sur le croquis ci-dessous (figure 14).

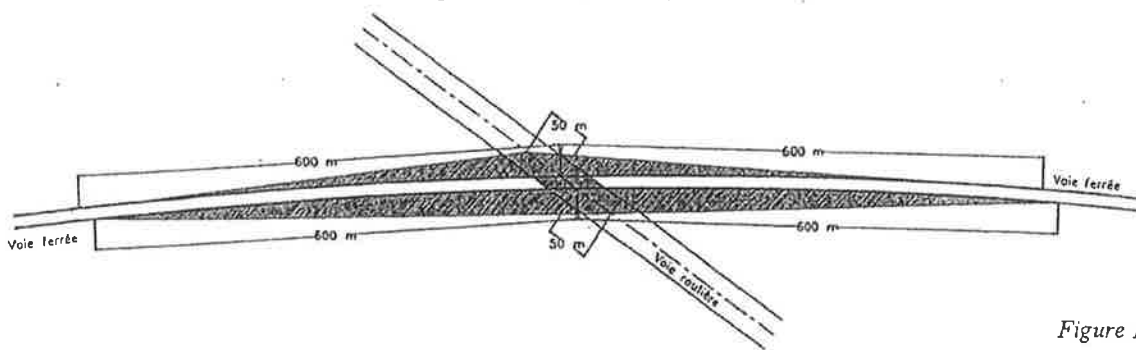


Figure 14

SERVITUDE Int1

CIMETIÈRES

I. - GÉNÉRALITÉS

Servitudes de voisinage frappant les terrains non bâtis, sur une distance de 100 mètres (1) des nouveaux cimetières transférés :

- servitude *non aedificandi*.
- servitudes relatives aux puits.

Code des communes, article L. 361-4 (décret du 7 mars 1804 codifié). - Servitudes.

Code de l'urbanisme, articles L. 421-1, L. 422-2, R. 421-38-19 et R. 422-8.

Code des communes, articles L. 361-1, L. 361-4, L. 361-6, L. 361-7 (décret modifié du 23 Prairial AN XII) et articles R. 361-1, R. 361-2.

Circulaire n° 75-669 du ministère de l'intérieur en date du 29 décembre 1975, relative à la création et à l'agrandissement des cimetières.

Circulaire n° 78-195 du ministère de l'intérieur en date du 10 mai 1978 relative à la création, à la translation et à l'agrandissement des cimetières.

Loi n° 85-772 du 25 juillet 1985 (art. 45) modifiant l'article L. 362-1 du code des communes.

Décret n° 86-272 du 24 février 1986 pris en application de l'article 45 de la loi du 25 juillet 1985 visée ci-dessus.

Circulaire du ministère de l'intérieur en date du 3 mars 1986 pour l'application de l'article 45 de la loi du 25 juillet 1985 modifiant l'article L. 361-1 du code des communes.

Ministère de l'intérieur (direction générale des collectivités locales).

II. - PROCÉDURE D'INSTITUTION

A. - PROCÉDURE

Les servitudes résultant du voisinage d'un cimetière (servitude *non aedificandi* et servitudes relatives aux puits) instituées par l'article L. 361-4 du code des communes s'étendent dans un rayon de 100 mètres autour du cimetière, et s'appliquent aux cimetières transférés hors des communes urbaines ou des périmètres d'agglomération (art. L. 361-1, alinéa 2, du code des communes).

Ont le caractère de communes urbaines, les communes dont la population agglomérée compte plus de 2 000 habitants et celles qui appartiennent en totalité ou en partie à une agglomération de plus de 2 000 habitants (art. R. 361-3 du code des communes). Cette définition recouvre la notion d'unités urbaines au sens de l'I.N.S.E.E. Il s'agit aussi bien des agglomérations urbaines multicommunales que de villes isolées.

Le chiffre de 2 000 habitants ne concerne que la population agglomérée, c'est-à-dire résidant à l'intérieur du périmètre d'agglomération. Il convient de définir le périmètre d'agglomération conformément aux termes utilisés par la jurisprudence (Conseil d'Etat, arrêt « Toret » du 23 décembre 1887, rec., p. 854), c'est-à-dire par les « périmètres extérieurs des constructions groupées ou des enclos qu'ils joignent immédiatement » (voir circulaire du 3 mars 1986 sur la création et l'agrandissement des cimetières).

Dans les communes urbaines et dans les périmètres d'agglomération, la création ou l'agrandissement des cimetières à moins de 35 mètres des habitations nécessite une autorisation préfectorale (art. L. 361-1, alinéa 2, du code des communes). La servitude frappe donc la partie de l'agglomération située entre 35 et 100 mètres. Cependant, dans la pratique administrative, quand une commune a transféré son cimetière à moins de 35 mètres de l'agglomération, on admet qu'il

(1) La distance de 100 mètres se calcule à partir de la limite du cimetière.

ne serait ni équitable ni d'ailleurs vraiment utile d'appliquer avec rigueur le régime de servitude du côté des habitations déjà existantes. C'est donc seulement du côté des terrains non bâtis que l'on fait porter les servitudes (circulaire n° 78-195 du 10 mai 1978).

Lesdites servitudes s'appliquent également aux terrains voisins des cimetières établis dès l'origine hors des communes et à moins de 35 mètres de l'enceinte de la commune (circulaire n° 78-195 du 10 mai 1978, 2^e partie, § A 2^o b).

Aucune servitude ne frappe les fonds attenants à un cimetière situé en tout ou partie dans l'enceinte de la commune et qui n'a pas été transféré, sauf dans l'hypothèse où le cimetière a été désaffecté pour la partie située à moins de 35 mètres et s'il a été agrandi au moyen de terrains qui, eux, sont situés à la distance légale de l'agglomération (circulaire du 10 mai 1978, 2^e partie, § A 2^o a).

B. - INDEMNISATION

La servitude *non aedificandi* instituée par l'article L. 361-4 du code des communes ne paraît pas devoir permettre aux propriétaires voisins des cimetières transférés d'obtenir une indemnisation (Conseil d'Etat, 1^{er} octobre 1971, consorts Vitrin : rec., p. 574), le juge administratif imposant à ces propriétaires qu'ils apportent la preuve difficile d'un préjudice direct, certain, grave et spécial (Conseil d'Etat, 14 mars 1986, commune de Gap-Romette contre consorts Beraud, req. 1158).

C. - PUBLICITÉ

Néant.

III. - EFFETS DE LA SERVITUDE

A. - PRÉROGATIVES DE LA PUISSANCE PUBLIQUE

1^o Prerogatives exercées directement par la puissance publique

Néant.

2^o Obligations de faire imposées au propriétaire

Obligation pour le propriétaire, sur injonction de l'administration, de procéder à la démolition des bâtiments comportant normalement la présence de l'homme (1) ou au comblement des puits établis sans autorisation à moins de 100 mètres des nouveaux cimetières transférés hors des communes.

Obligation pour le propriétaire, après visite contradictoire d'experts et en vertu d'un arrêté préfectoral pris sur demande de la police locale, de procéder au comblement des puits (art. L. 361-4, alinéa 3, du code des communes).

B. - LIMITATIONS AU DROIT D'OCCUPER LE SOL

1^o Obligations passives

Interdiction sans autorisation de l'autorité administrative, d'élever aucune habitation, ni de creuser aucun puits à moins de 100 mètres des nouveaux cimetières transférés ou créés hors des communes (art. L. 361-4 du code des communes).

2^o Droits résiduels du propriétaire

Possibilité pour le propriétaire d'obtenir l'autorisation de l'autorité administrative d'élever des constructions comportant normalement la présence de l'homme ou de creuser des puits à moins de 100 mètres des « nouveaux cimetières transférés hors des communes ». Dans le cas de construction soumise à permis de construire, ce dernier ne peut être délivré qu'avec l'accord du maire. Cet accord est réputé donné à défaut de réponse dans un délai d'un mois suivant le dépôt de la demande de permis de construire (R. 421-38-19 du code de l'urbanisme).

(1) La servitude *non aedificandi* est interprétée strictement, ainsi ne s'applique-t-elle pas à un hangar pour automobiles (Conseil d'Etat, 11 mai 1938, suc., rec., p. 410).

Obligation pour le propriétaire d'obtenir l'autorisation du maire pour l'augmentation ou la restauration des bâtiments existants comportant normalement la présence de l'homme.

Si les travaux projetés sont exemptés de permis de construire mais soumis au régime de déclaration en application de l'article L. 422-2 du code de l'urbanisme, le service instructeur consulte l'autorité mentionnée à l'article R. 421-38-19 dudit code. L'autorité ainsi consultée fait connaître son opposition ou les prescriptions qu'elle demande dans un délai d'un mois à dater de la réception de la demande d'avis par l'autorité consultée. Faute de réponse dans ce délai, elle est réputée avoir émis un avis favorable (art. R. 422-8 du code de l'urbanisme).

L'autorisation délivrée à un propriétaire de construire sur son terrain à une distance de moins de 100 mètres du cimetière, entraîne l'extinction de la servitude *non aedificandi* au profit des propriétaires successifs de ce terrain (servitude réelle qui suit le fonds en quelques mains qu'il passe).

CODE DES COMMUNES

Art. L. 361-1 (*Remplacé par loi n° 85-772, 25 juillet 1985, art. 45*). - Des terrains sont spécialement consacrés par chaque commune à l'inhumation des morts.

Dans les communes urbaines et à l'intérieur du périmètre d'agglomération, la création d'un cimetière et son agrandissement à moins de 35 mètres des habitations sont autorisés par arrêté du représentant de l'Etat dans le département.

Un décret en Conseil d'Etat fixe les conditions d'application du présent article.

Art. L. 361-4 (*Loi n° 82-213 du 2 mars 1982, art. 21*). - Nul ne peut, sans autorisation, élever aucune habitation ni creuser aucun puits à moins de cent mètres des nouveaux cimetières transférés hors des communes.

Les bâtiments existants ne peuvent être ni restaurés ni augmentés sans autorisation.

Les puits peuvent, après visite contradictoire d'experts, être comblés par décision du représentant de l'Etat dans le département.

Art. L. 361-6. - En cas de translation de cimetières, les cimetières existants sont fermés dès que les nouveaux emplacements sont disposés à recevoir les inhumations. Ils restent dans l'état où ils se trouvent, sans que l'on en puisse faire usage pendant cinq ans.

Toutefois, les inhumations peuvent continuer à être faites dans les caveaux de famille édifiés dans les cimetières désaffectés, à concurrence du nombre de places disponibles au moment de la fermeture de ces cimetières, à condition que ceux-ci satisfassent aux prescriptions légales d'hygiène et de salubrité et que l'affectation du sol à un autre usage ne soit pas reconnue d'utilité publique.

Art. L. 361-7. - Passé le délai de cinq ans, les cimetières désaffectés peuvent être affermés par les communes auxquelles ils appartiennent, mais à condition qu'ils ne soient qu'ensemencés ou plantés, sans qu'il puisse être fait aucune fouille ou fondation pour des constructions de bâtiment jusqu'à ce qu'il en soit autrement ordonné.

Art. R. * 361-1. - Les dispositions législatives qui prescrivent la translation des cimetières hors des villes et bourgs peuvent être appliquées à toutes les communes.

Art. R. * 361-2. - La translation du cimetière, lorsqu'elle devient nécessaire, est ordonnée par un arrêté du préfet, après avis du conseil municipal de la commune.

Le préfet détermine également le nouvel emplacement du cimetière, après avis du conseil municipal, et après enquête de *commodo* et *incommodo*.

Art. R. * 361-3 (*Décret n° 86-272 du 24 février 1986*). - Ont le caractère de communes urbaines, pour l'application du deuxième alinéa de l'article L. 361-1, les communes dont la population agglomérée compte plus de 2 000 habitants et celles qui appartiennent, en totalité ou en partie, à une agglomération de plus de 2 000 habitants.

L'autorisation prévue par le même article est accordée après enquête de *commodo* et *incommodo* et avis du conseil départemental d'hygiène.

Art. R. 361-5. - Dans le cas prévu au troisième alinéa de l'article L. 361-4, la décision de combler les puits est prise par arrêté du préfet à la demande de la police locale.

SERVITUDE A1



BOIS ET FORÊTS

I. - GÉNÉRALITÉS

Servitudes relatives à la protection des bois et forêts soumis au régime forestier.

Code forestier (1), articles L. 151-1 à L. 151-6, L. 342-2 et R. 151-1 à R. 151-5.

Code de l'urbanisme, articles L. 421-1, L. 422-1, L. 422-2, R. 421-38-10 et R. 422-8.

Circulaire S/AR/12 du 12 février 1974 concernant la communication aux D.D.E. des servitudes relevant du ministre de l'agriculture.

Ministère chargé de l'agriculture - service des forêts - Office national des forêts.

II. - PROCÉDURE D'INSTITUTION

A. - PROCÉDURE

Application aux bois et forêts soumis au régime forestier, des diverses dispositions du code forestier, prévoyant en vue de leur protection, un certain nombre de limitations à l'exercice du droit de propriété concernant l'installation de bâtiments.

Sont soumis au code forestier :

- les bois, forêts et terrains à boiser qui font partie du domaine de l'Etat ou sur lesquels l'Etat a des droits de propriété indivis ;

- les bois et forêts susceptibles d'aménagement, d'exploitation régulière ou de reconstitution et les terrains à boiser, appartenant aux départements, aux communes, aux sections de communes, aux établissements publics, aux sociétés mutualistes et aux caisses d'épargne, ou sur lesquels ces collectivités et personnes ont des droits de propriété indivis.

B. - INDEMNISATION

Aucune impossibilité de principe n'est affirmée, mais il semble toutefois que l'indemnisation des propriétaires ne doit être envisagée que d'une façon tout à fait exceptionnelle, car aucune de ces servitudes ne constitue une atteinte absolue au droit de propriété, les dérogations possibles sont en général accordées.

C. - PUBLICITÉ

Néant.

III. - EFFETS DE LA SERVITUDE

A. - PRÉROGATIVES DE LA PUISSANCE PUBLIQUE

1° Prérogatives exercées directement par la puissance publique

Néant.

2° Obligations de faire imposées au propriétaire

Obligation de procéder à la démolition dans le mois du jugement qui l'aura ordonnée, des établissements mentionnés en B (1°), qui ont été construits sans autorisation (code forestier, articles L. 151-1, R. 151-1 et R. 151-5 ; L. 151-2, R. 151-3 et R. 151-5 ; L. 151-4, R. 151-4 et R. 151-5).

(1) Tel qu'il résulte des décrets n°s 79-113 et 79-114 du 25 janvier 1979 portant révision du code forestier.

B. - LIMITATIONS AU DROIT D'UTILISER LE SOL

1° Obligations passives

Interdiction d'établir dans l'intérieur et à moins d'un kilomètre des forêts, aucun four à chaux ou à plâtre temporaire ou permanent, aucune briqueterie ou tuilerie (art. L. 151-1, R. 151-1 et R. 151-5 du code forestier).

Interdiction d'établir, dans l'enceinte et à moins d'un kilomètre des bois et forêts, aucune maison sur perche, loge, baraque ou hangar (art. L. 151-2, R. 151-2 et R. 151-5 du code forestier).

Interdiction d'établir dans les maisons ou fermes actuellement existantes à 500 mètres des bois et forêts, ou qui pourront être construites ultérieurement, aucun chantier ou magasin pour faire le commerce du bois et aucun atelier à façonner le bois (art. L. 151-3, R. 151-3 et R. 151-5 du code forestier).

Interdiction d'établir dans l'enceinte et à moins de deux kilomètres des bois et forêts, aucune usine à scier le bois (art. L. 151-4, R. 151-4 et R. 151-5 du code forestier).

Obligation de se soumettre, pour toutes les catégories d'établissements mentionnées ci-dessus et dont l'édification aura été autorisée par décision préfectorale, aux visites des ingénieurs et agents des services forestiers et de l'office national des forêts qui pourront y faire toutes les perquisitions sans l'assistance d'un officier de police judiciaire, à condition qu'ils se présentent au moins au nombre de deux ou qu'ils soient accompagnés de deux témoins domiciliés dans la commune (art. L. 151-6 et L. 342-2 du code forestier).

2° Droits résiduels du propriétaire

Les maisons et les usines faisant partie de villes, villages ou hameaux formant une population agglomérée, bien qu'elles se trouvent dans les distances mentionnées ci-dessus en B (1°) sont exceptées des interdictions visées aux articles L. 151-2, R. 151-3 et R. 151-5 ; L. 151-3, R. 151-3, R. 151-5 ; L. 151-4 et R. 151-5 du code forestier (art. L. 151-5 du code forestier).

Possibilité de procéder à la construction des établissements mentionnés au B (1°), à condition d'en avoir obtenu l'autorisation par décision préfectorale.

Si ces constructions nécessitent l'octroi d'un permis de construire, celui-ci ne peut être délivré qu'après consultation du directeur régional de l'office national des forêts et avec l'accord du préfet. Cet accord est réputé donné faute de réponse dans un délai d'un mois suivant la réception de la demande d'avis (art. R. 421-38-10 du code de l'urbanisme).

Si ces constructions ou travaux sont exemptés de permis de construire, mais soumis au régime de déclaration en application de l'article L. 422-2 du code de l'urbanisme, le service instructeur consulte l'autorité mentionnée à l'article R. 421-38-10 dudit code.

L'autorité ainsi consultée fait connaître son opposition ou les prescriptions qu'elle demande dans un délai d'un mois à dater de la réception de la demande d'avis par l'autorité consultée. A défaut de réponse dans ce délai, elle est réputée avoir émis un avis favorable (art. R. 422-8 du code de l'urbanisme).

CODE FORESTIER

TITRE V

DISPOSITIONS COMMUNES AUX FORÊTS ET TERRAINS
SOU MIS AU RÉGIME FORESTIER

CHAPITRE I^{er}

PROTECTION

Section 1. - Construction à distance prohibée

Art. L. 151-1. - Aucun four à chaux ou à plâtre, soit temporaire, soit permanent, aucune briqueterie ou tuilerie ne peuvent être établis à l'intérieur et à moins d'un kilomètre des forêts sans autorisation administrative, sous peine d'une amende contraventionnelle et de démolition des établissements.

Art. L. 151-2. - Aucune maison sur perches, loge, baraque ou hangar ne peut être établi, sans autorisation administrative, sous quelque prétexte que ce soit, à l'intérieur et à moins d'un kilomètre des bois et forêts, sous peine d'une amende contraventionnelle et de la démolition dans le mois, à dater du jour du jugement qui l'aura ordonnée.

Art. L. 151-3. - Aucun atelier à façonner le bois, aucun chantier ou magasin pour faire le commerce du bois ne peut être établi sans autorisation administrative dans les maisons ou fermes situées dans un rayon de 500 mètres des bois et forêts soumis au régime forestier, sous peine d'une amende contraventionnelle et de la confiscation des bois.

L'autorisation administrative peut être retirée lorsque les bénéficiaires ont subi une condamnation pour infraction forestière.

Art. L. 151-4. - Aucune usine à scier le bois ne peut être établie à l'intérieur et à moins de deux kilomètres de distance des bois et forêts qu'avec une autorisation administrative, sous peine d'une amende contraventionnelle et de la démolition dans le mois, à dater du jugement qui l'aura ordonnée.

Art. L. 151-5. - Sont exceptées des dispositions des articles L. 151-3 et L. 151-4 les maisons et les usines qui font partie des villes, villages ou hameaux formant une population agglomérée, bien qu'elles soient situées aux distances des bois et forêts fixées par ces articles.

Art. L. 151-6. - Les usines, hangars et autres établissements autorisés en vertu des articles L. 151-1 à L. 151-4 sont soumis aux visites des ingénieurs en service à l'office national des forêts et des agents assermentés de cet établissement qui peuvent y faire toutes perquisitions sans l'assistance d'un officier de police judiciaire, pourvu qu'ils se présentent au nombre de deux au moins ou qu'ils soient accompagnés de deux témoins domiciliés dans la commune.
