

# LAPALUD

DEPARTEMENT DE VAUCLUSE



## PLAN LOCAL D'URBANISME

### Notices des servitudes d'utilité publique

Conçu par	Commune
Dressé par	Habitat & Développement de Vaucluse
B. WIBAUX	Ingénieur aménagement rural Direction animation
J.B. PORHEL X. DEFOSSEUX	Chargé de mission urbanisme Assistant d'études urbanisme

# RAPPELS DES SERVITUDES D'UTILITE PUBLIQUE SUR LA COMMUNE DE LAPALUD

*Ce qui suit est extrait du rapport de présentation.*

## **6.1 – SERVITUDE AC1 : MONUMENTS HISTORIQUES**

*Servitudes relatives à la conservation du patrimoine culturel.*

Caractéristiques de la servitude : Eglise paroissiale Saint-Pierre-aux-Liens, tour de clocher, périmètre de 500m.

Service concerné : Service Départemental de l'Architecture et du Patrimoine de Vaucluse (SDAP).

## **6.2 – SERVITUDE EL3 : COURS D'EAU DOMANIAUX, LACS ET PLANS D'EAU DOMANIAUX**

*Servitudes de halage et de marchepied, servitudes à l'usage des pêcheurs.*

Caractéristiques de la servitude : Berges naturelles du Rhône.

Service concerné : Service de la navigation Rhône Saône (SNRS).

## **6.3 – SERVITUDE I3 : GAZ**

*Servitudes relatives à l'établissement des canalisations de transport et de distribution de gaz, servitudes d'ancrage, d'appui, de passage sur les terrains non bâtis, non fermés ou clos de murs ou de clôtures équivalentes.*

Caractéristiques de la servitude : DN150 antenne de Pont-St-Esprit, DN80 Lapalud DP BT, DN100 antenne de Bollène/Pierrelatte (tronçon DN100 antenne Lapalud), DN100 Bollène le Bartas/Bollène CI Eurodif antenne Lapalud.

Service concerné : GRT Gaz.

## **6.4 – SERVITUDE I4 : ELECTRICITE**

*Servitudes relatives à l'établissement des canalisations électriques, servitudes d'ancrage, d'appui, de passage, d'élagage et d'abattage d'arbres.*

Caractéristiques de la servitude : Ligne 2 circuits 63KV Bollène/Combette, Combette/Lapalud ; Ligne 2 circuits 400KV Tavel/Tricastin 1 et 2 ; Ligne 2 circuits 400KV Tavel/Tricastin 4 et 5.

Service concerné : Société de réseau de Transport d'Electricité.

## **6.5 – SERVITUDE I5 : PRODUITS CHIMIQUES**

*Servitudes concernant les produits chimiques, relatives à la construction et à l'exploitation de canalisations de transport de produits chimiques d'intérêt général.*

Caractéristiques de la servitude : Oxyduc, Pierrelatte/L'Ardoise.

Service concerné : Air liquide.

## **6.6 – SERVITUDE INT1 : CIMETIERES**

*Servitudes de voisinage frappant les terrains non bâtis, sur une distance de 100 mètres des nouveaux cimetières transférés, servitudes non aedificanti, servitudes relatives aux puits.*

Caractéristiques de la servitude : Cimetière de Lapalud.

Service concerné : Direction Départementale des Affaires Sanitaires et Sociales (DDASS).

## **6.7 – SERVITUDE PM1 : RISQUES NATURELS**

*Servitudes résultant des plans d'exposition aux risques naturels prévisibles institués en vue, d'une part, de localiser, caractériser et prévoir les effets naturels existants dans le souci notamment d'informer et de sensibiliser le public, et d'autre part, de définir les mesures et techniques de prévention nécessaires.*

Caractéristiques de la servitude : PPRi du Rhône.

Service concerné : Direction Départementale de l'Équipement de Vaucluse (DDE).

## **6.8 – SERVITUDE PT3 : TELECOMMUNICATION**

*Servitudes d'établissement et d'entretien des lignes et des installations de télécommunications.*

Caractéristiques de la servitude : Câble à fibre optique, Lyon/Marseille FOO5, tronçon Pierrelatte/Orange.

Service concerné : France Telecom.

## **6.9 – SERVITUDE T1 : CHEMINS DE FER**

*Servitudes relatives aux chemins de fer ou servitudes de grande voirie : alignement, occupation temporaire des terrains en cas de réparation, distance à observer pour les plantations et l'élagage des arbres plantés, mode d'exploitation des mines, carrières et sablières ; servitudes de débroussaillage.*

Caractéristiques de la servitude : Région MR ligne 830,000, allant de Paris à Marseille St Charles ; prolongement de la ligne TGV Sud-Est, de Valence à Marseille et Montpellier.

Service concerné : SNCF.

## **6.10 – SERVITUDE T5 : RELATIONS AERIENNES**

*Servitudes aéronautiques instituées pour la protection de la circulation aérienne, servitude de dégagement.*

Caractéristiques de la servitude : Aérodrome civile de Pierrelatte, basé dans la Drôme.

Service concerné : Bases aériennes, DDE 13.

**SERVITUDES AC1**

**Servitudes relatives à la conservation du patrimoine  
Patrimoine Culturel  
MONUMENTS HISTORIQUES**

- Mesures de classement et d'inscription des immeubles prises en application des articles L 621-1 à L 621-29-8 du Code du Patrimoine relatifs aux monuments historiques.
- Périmètres de protection des monuments historiques classés ou inscrits tels qu'ils résultent des dispositions des articles L 621-30 à 32 du Code du Patrimoine relatifs aux monuments historiques

## I - GENERALITES

Loi du 31 Décembre 1913 Modifiée

Code du Patrimoine Livre VI Titre II Chapitre 1 Immeubles Articles L 621-1 à L 621-33 et Chapitre 4 Dispositions pénales Article L 624- 1 à 7

Décret N° 2007-487 du 30 Mars 2007 relatif aux monuments historiques et aux ZPPAUP.

Code de l'Environnement Livre V Titre VIII Chapitre 1 Publicité, enseignes et pré enseignes Articles L 581-21 à L 581-45 et R 581-1 à R 581-88

Code de l'urbanisme Livre I Titre I Chapitre 1 Règles générales de l'urbanisme Articles R 111 38 et 42

## II – PROCEDURE D'INSTITUTION

### A – PROCEDURE

#### a) Classement

#### **Monuments classés ou susceptibles de l'être**

Sont classés au titre des monuments historiques :

- a) Les immeubles figurant sur la liste publiée au Journal officiel du 18 avril 1914 ;
- b) Les immeubles ayant fait l'objet d'arrêtés ou de décrets de classement, conformément aux dispositions de la loi du 30 mars 1887. (*Code du Patrimoine L 621-3*)

Sont susceptibles d'être classés comme monuments historiques en totalité ou en partie :

Les immeubles dont la conservation présente, au point de vue de l'histoire ou de l'art, un intérêt public et notamment :

- a) Les monuments mégalithiques, les terrains qui renferment des stations ou gisements préhistoriques
- b) Les immeubles dont le classement est nécessaire pour isoler, dégager, assainir ou mettre en valeur un immeuble classé au titre des monuments historiques. (*Code du Patrimoine L 621-1*)

#### **Procédure de classement**

L'immeuble appartenant à l'Etat ou à un établissement public de l'Etat est classé au titre des monuments historiques par décision du ministre chargé de la culture. (*Code du Patrimoine L 621-4*)

L'immeuble appartenant à une collectivité territoriale ou à un de ses établissements publics est classé au titre des monuments historiques par décision du ministre de la culture, s'il y a consentement du propriétaire.

En cas de désaccord, le classement d'office est prononcé par décret en Conseil d'Etat, pris après avis de la Commission nationale des monuments historiques. (*Code du Patrimoine L 621-5*)

L'immeuble appartenant à toute autre personne est classé au titre des monuments historiques par décision de l'autorité administrative (Ministre chargé de la culture), s'il y a consentement du propriétaire. La décision détermine les conditions du classement.

A défaut du consentement du propriétaire, le classement d'office est prononcé par décret en Conseil d'Etat, pris après avis de la Commission nationale des monuments historiques. (*Code du Patrimoine L 621-6*)

### **Instance de classement**

Lorsque la conservation d'un immeuble est menacée, le ministre chargé de la culture peut notifier au propriétaire par décision prise sans formalité préalable une instance de classement au titre des monuments historiques.

A compter du jour où le ministre chargé de la culture notifie au propriétaire une instance de classement au titre des monuments historiques, tous les effets du classement s'appliquent de plein droit à l'immeuble visé. Ils cessent de s'appliquer si la décision de classement n'intervient pas dans les douze mois de cette notification. (Code du Patrimoine L 621-7)

### **Déclassement**

Le déclassement total ou partiel d'un immeuble classé est prononcé par décret en Conseil d'Etat, soit sur la proposition du ministre chargé de la culture, soit à la demande du propriétaire. (Code du Patrimoine L 621-8)

## **b) Inscription**

### **Monuments susceptibles d'être inscrits**

Sont susceptibles d'être inscrits au titre des monuments historiques :

Les immeubles ou parties d'immeubles publics ou privés qui, sans justifier une demande de classement immédiat au titre des monuments historiques, présentent un intérêt d'histoire ou d'art suffisant pour en rendre désirable la préservation, et notamment les monuments mégalithiques, les stations préhistoriques ainsi que les terrains qui renferment des champs de fouilles pouvant intéresser la préhistoire, l'histoire, l'art ou l'archéologie.

Tout immeuble nu ou bâti situé dans le champ de visibilité d'un immeuble déjà classé ou inscrit au titre des monuments historiques. (Code du Patrimoine L 621-25 et 26)

### **Procédure d'inscription**

La demande d'inscription d'un immeuble est présentée par le propriétaire ou par toute personne y ayant intérêt. La demande d'inscription d'un immeuble appartenant à l'Etat peut en outre être présentée par le préfet de département après consultation de l'affectataire domanial.

L'initiative d'une proposition d'inscription d'immeuble peut également être prise par le ministre chargé de la culture, la commission nationale des monuments historiques ou le préfet de région.

L'inscription d'un immeuble au titre des monuments historiques est prononcée par le préfet de région après avis de la commission régionale du patrimoine et des sites réunie en formation plénière.

(Décret N°2007-487 du 30 mars 2007)

### **Radiation de l'inscription.**

La radiation de l'inscription d'un immeuble est prononcée par arrêté selon la même procédure et les mêmes formes que l'inscription.

(Décret N°2007-487 du 30 mars 2007)

## **c) Abords des monuments historiques classés ou inscrits**

### **Définition du périmètre de protection et du champ de visibilité**

Est considéré, pour l'application du présent titre, comme étant situé dans le champ de visibilité d'un immeuble classé ou inscrit tout autre immeuble, nu ou bâti, visible du premier ou visible en même temps que lui et situé dans un périmètre de 500 mètres. (Code du Patrimoine L 621-30-1)

### **Recours contre l'avis de l'Architecte des Bâtiments de France**

En cas de désaccord soit du maire ou de l'autorité administrative compétente pour délivrer le permis de construire, le permis d'aménager ou le permis de démolir ou ne pas s'opposer à la déclaration préalable, soit du pétitionnaire avec l'avis émis par l'architecte des Bâtiments de France, le préfet de région émet, après consultation de la section de la commission régionale du patrimoine et des sites, un avis qui se substitue à celui de l'architecte des Bâtiments de France. Le recours du pétitionnaire s'exerce à l'occasion du refus d'autorisation de travaux. Si le préfet de région infirme l'avis de l'architecte des Bâtiments de France, le maire ou l'autorité administrative compétente est fondé à délivrer le permis de construire, le permis de démolir ou le permis d'aménager initialement refusé ou ne pas s'opposer à la déclaration préalable. (Code du Patrimoine L 621-31)

### **Evocation d'un dossier par le ministre de la culture**

Le ministre chargé de la culture peut évoquer tout dossier dont l'architecte des Bâtiments de France ou le représentant de l'Etat dans la région est saisi en application du présent article. La décision de non-opposition à la déclaration préalable ou la décision accordant le permis de construire, le permis d'aménager ou le permis de démolir ne peut dès lors intervenir qu'avec son accord. (Code du Patrimoine L 621-31)

### **Conditions de modification du périmètre de protection**

Lorsqu'un immeuble non protégé au titre des monuments historiques fait l'objet d'une procédure d'inscription ou de classement ou d'une instance de classement, l'architecte des Bâtiments de France peut proposer, en fonction de la nature de l'immeuble et de son environnement, un périmètre de protection adapté. La distance de 500 mètres peut être dépassée avec l'accord de la commune ou des communes intéressées. Ce périmètre est créé par le préfet de département après enquête publique

Le périmètre prévu au premier alinéa peut être modifié par le préfet de département sur proposition de l'architecte des Bâtiments de France après accord de la commune ou des communes intéressées et enquête publique, de

façon à désigner des ensembles d'immeubles bâtis ou non qui participent de l'environnement du monument pour en préserver le caractère ou contribuer à en améliorer la qualité.

En cas de désaccord de la commune ou des communes intéressées, la décision est prise par décret en Conseil d'Etat après avis de la Commission nationale des monuments historiques. Lorsque la modification du périmètre est réalisée à l'occasion de l'élaboration, de la modification ou de la révision d'un plan local d'urbanisme ou d'une carte communale, elle est soumise à enquête publique par le maire ou le président de l'établissement public de coopération intercommunale compétent, en même temps que le plan local d'urbanisme ou la carte communale. L'approbation du plan ou de la carte emporte modification du périmètre.

Le tracé du périmètre prévu par le présent article est annexé au plan local d'urbanisme.  
(Code du Patrimoine L 621-30-1)

## **B INDEMNISATION ET ASSISTANCE**

### a) Classement

#### **Indemnisation**

Le classement d'office peut donner droit à indemnité au profit du propriétaire s'il résulte, des servitudes et obligations dont il s'agit, une modification à l'état ou à l'utilisation des lieux déterminant un préjudice direct, matériel et certain. La demande de l'indemnité devra être produite dans les six mois à dater de la notification du décret de classement. A défaut d'accord amiable, l'indemnité est fixée par le juge de l'expropriation. Le Premier ministre peut ne pas donner suite au classement d'office dans les conditions ainsi fixées. Il doit alors, dans un délai de trois mois à compter de la notification du jugement, soit abroger le décret de classement, soit poursuivre l'expropriation de l'immeuble. (Code du Patrimoine L 621-6)

#### **Aide financière**

Lorsque les travaux d'entretien, de réparation et de mise en sécurité des immeubles classés ou inscrits, les études préalables, les travaux de restauration de ces immeubles ainsi que l'assistance à maîtrise d'ouvrage et l'assurance dommage-ouvrage font l'objet d'aides de la part des collectivités publiques, un échéancier prévoit le versement au propriétaire d'un acompte avant le début de chaque tranche de travaux. (Code du Patrimoine L 621-29-4)

#### **Assistance**

Les services de l'Etat chargés des monuments historiques peuvent apporter une assistance gratuite au propriétaire ou à l'affectataire domanial d'un immeuble classé ou inscrit qui ne dispose pas, du fait de l'insuffisance de ses ressources ou de la complexité du projet de travaux, des moyens nécessaires à l'exercice de la maîtrise d'ouvrage de l'opération.

Une assistance de l'Etat en matière de maîtrise d'ouvrage peut également être apportée lorsque aucune des deux conditions mentionnées à l'alinéa précédent n'est remplie, dès lors que le propriétaire ou l'affectataire domanial établit la carence de l'offre privée et des autres collectivités publiques. Dans ce cas, la prestation est rémunérée par application d'un barème, établi en fonction des coûts réels.

Une convention signée avec le propriétaire ou l'affectataire domanial définit les modalités particulières de l'assistance à la maîtrise d'ouvrage assurée par les services de l'Etat. (Code du Patrimoine L 621-29-2)

### b) Inscription

#### **Indemnisation**

Aucune indemnisation n'est prévue

#### **Aide financière**

Lorsque les travaux d'entretien, de réparation et de mise en sécurité des immeubles classés ou inscrits, les études préalables, les travaux de restauration de ces immeubles ainsi que l'assistance à maîtrise d'ouvrage et l'assurance dommage-ouvrage font l'objet d'aides de la part des collectivités publiques, un échéancier prévoit le versement au propriétaire d'un acompte avant le début de chaque tranche de travaux. (Code du Patrimoine L 621-29-4)

#### **Assistance**

Les services de l'Etat chargés des monuments historiques peuvent apporter une assistance gratuite au propriétaire ou à l'affectataire domanial d'un immeuble classé ou inscrit qui ne dispose pas, du fait de l'insuffisance de ses ressources ou de la complexité du projet de travaux, des moyens nécessaires à l'exercice de la maîtrise d'ouvrage de l'opération.

Une assistance de l'Etat en matière de maîtrise d'ouvrage peut également être apportée lorsque aucune des deux conditions mentionnées à l'alinéa précédent n'est remplie, dès lors que le propriétaire ou l'affectataire domanial établit la carence de l'offre privée et des autres collectivités publiques. Dans ce cas, la prestation est rémunérée par application d'un barème, établi en fonction des coûts réels.

Une convention signée avec le propriétaire ou l'affectataire domanial définit les modalités particulières de l'assistance à la maîtrise d'ouvrage assurée par les services de l'Etat. (Code du Patrimoine L 621-29-2)

### c) Abords des monuments historiques

Aucune indemnisation n'est prévue

### **C) PUBLICITE**

#### **a) Classement**

La décision de classement de l'immeuble est notifiée par le préfet de région au propriétaire. Celui-ci est tenu d'en informer les affectataires ou occupants successifs.

Cette décision est notifiée avec l'indication de l'étendue de la servitude de protection au maire et, le cas échéant, au président de l'établissement public de coopération intercommunale compétent en matière de plan local d'urbanisme qui l'annexe au plan local d'urbanisme, lorsqu'il existe (Décret N° 2007-487 du 30 Mars 2007 Article 16)

#### **b) Inscription**

La décision d'inscription de l'immeuble est notifiée par le préfet de région au propriétaire. Celui-ci est tenu d'en informer les affectataires ou occupants successifs.

Cette décision est notifiée avec l'indication de l'étendue de la servitude de protection au maire et, le cas échéant, au président de l'établissement public de coopération intercommunale compétent en matière de plan local d'urbanisme qui l'annexe au plan local d'urbanisme, lorsqu'il existe (Décret N° 2007-487 du 30 Mars 2007 Article 39)

#### **a) Abords des monuments historiques classés ou inscrits**

Les arrêtés de création ou de modification de périmètres sont publiés au recueil des actes administratifs de la préfecture.

Le préfet notifie ces décisions aux maires des communes concernées et, le cas échéant, au président de l'établissement public de coopération intercommunale compétent en matière de plan local d'urbanisme qui annexe le tracé de ces nouveaux périmètres au plan local d'urbanisme (Décret N° 2007-487 du 30 Mars 2007 Article 1)

## **III EFFETS DE LA SERVITUDE**

### **A – PREROGATIVES DE LA PUISSANCE PUBLIQUE**

#### **1) Prerogatives exercées directement par la puissance publique**

##### **a) Classement**

#### ***Possibilité pour l'autorité administrative de faire exécuter à ses frais des travaux de réparation***

Le préfet de région peut toujours faire exécuter par les soins de son administration et aux frais de l'Etat, avec le concours éventuel des intéressés, les travaux de réparation ou d'entretien qui sont jugés indispensables à la conservation des monuments classés au titre des monuments historiques n'appartenant pas à l'Etat. (Code du Patrimoine L 621-11)

#### ***Possibilité pour l'autorité administrative de faire exécuter d'office des travaux indispensables et de poursuivre une expropriation, après mise en demeure***

Lorsque la conservation d'un immeuble classé au titre des monuments historiques est gravement compromise par l'inexécution de travaux de réparation ou d'entretien, le ministre chargé de la culture peut, après avis de la Commission nationale des monuments historiques, mettre en demeure le propriétaire de faire procéder auxdits travaux, en lui indiquant le délai dans lequel ceux-ci devront être entrepris et la part de dépense qui sera supportée par l'Etat, laquelle ne pourra être inférieure à 50 %. La mise en demeure précisera les modalités de versement de la part de l'Etat.

La mise en demeure est notifiée au propriétaire. Si ce dernier en conteste le bien-fondé, le tribunal administratif statue sur le litige et peut, le cas échéant, après expertise, ordonner l'exécution de tout ou partie des travaux prescrits par l'administration.

Le recours au tribunal administratif est suspensif. (Code du Patrimoine L 621-12)

Faute par le propriétaire de se conformer, soit à la mise en demeure s'il ne l'a pas contestée, soit à la décision de la juridiction administrative, le ministre chargé de la culture peut soit exécuter d'office les travaux, soit poursuivre l'expropriation de l'immeuble au nom de l'Etat. Si les travaux sont exécutés d'office, le propriétaire peut solliciter l'Etat d'engager la procédure d'expropriation. L'Etat fait connaître sa décision sur cette requête, qui ne suspend pas l'exécution des travaux, dans un délai de six mois au plus et au terme d'une procédure fixée par décret en Conseil d'Etat. Si le préfet de département a décidé de poursuivre l'expropriation au nom de l'Etat, une collectivité territoriale ou un établissement public peut décider de se substituer à l'Etat comme bénéficiaire, avec l'accord de cette autorité. (Code du Patrimoine L 621-13)

**Possibilité pour l'autorité administrative d'occuper temporairement un monument pour exécuter des travaux**

Pour assurer l'exécution des travaux urgents de consolidation dans les immeubles classés au titre des monuments historiques ou des travaux de réparation ou d'entretien faute desquels la conservation des immeubles serait compromise, le préfet de département, à défaut d'accord avec les propriétaires, peut, s'il est nécessaire, autoriser l'occupation temporaire de ces immeubles ou des immeubles voisins.

Cette occupation est ordonnée par un arrêté préfectoral préalablement notifié au propriétaire et sa durée ne peut en aucun cas excéder six mois. (Code du Patrimoine L 621-15)

**Possibilité pour l'autorité administrative de poursuivre l'expropriation d'un immeuble classé ou non classé**

Le préfet de département peut toujours, en se conformant aux prescriptions du code de l'expropriation pour cause d'utilité publique, poursuivre au nom de l'Etat l'expropriation d'un immeuble déjà classé au titre des monuments historiques ou soumis à une instance de classement, en raison de l'intérêt public qu'il offre au point de vue de l'histoire ou de l'art. Les collectivités territoriales ont la même faculté.

La même faculté est ouverte à l'égard des immeubles dont l'acquisition est nécessaire pour isoler, dégager, assainir ou mettre en valeur un immeuble classé au titre des monuments historiques ou soumis à une instance de classement ou qui se trouvent situés dans le champ de visibilité d'un tel immeuble. (Code du Patrimoine L 621-18)

A compter du jour où le préfet de département notifie au propriétaire d'un immeuble non classé au titre des monuments historiques son intention d'en poursuivre l'expropriation, tous les effets du classement s'appliquent de plein droit à l'immeuble visé. Ils cessent de s'appliquer si la déclaration d'utilité publique n'intervient pas dans les douze mois de cette notification.

Lorsque l'utilité publique a été déclarée, l'immeuble peut être classé au titre des monuments historiques sans autres formalités par décision du ministre chargé de la culture. A défaut de décision de classement, l'immeuble demeure néanmoins provisoirement soumis à tous les effets du classement, mais cette sujétion cesse de plein droit si, dans les trois mois de la déclaration d'utilité publique, l'administration ne poursuit pas l'obtention du jugement d'expropriation. (Code du Patrimoine L 621-19)

**Possibilité pour l'autorité administrative de céder de gré à gré un immeuble exproprié**

Les immeubles classés au titre des monuments historiques, expropriés par application des dispositions du présent titre, peuvent être cédés de gré à gré à des personnes publiques ou privées. Les acquéreurs s'engagent à les utiliser aux fins et dans les conditions prévues au cahier des charges annexé à l'acte de cession. En cas de cession à une personne privée, le principe et les conditions de la cession sont approuvés par décret en Conseil d'Etat, l'ancien propriétaire ayant été mis en mesure de présenter ses observations. (Code du Patrimoine L 621-21)

**Possibilité pour l'autorité administrative d'autoriser l'installation de bâche d'échafaudage comportant un espace dédié à l'affichage.**

Dans le cadre de l'instruction des demandes d'autorisation de travaux sur les immeubles classés ou des demandes d'accord de travaux sur les immeubles inscrits, le préfet de région peut autoriser l'installation de bâches d'échafaudage comportant un espace dédié à l'affichage.

Les recettes perçues par le propriétaire du monument pour cet affichage sont affectées par le maître d'ouvrage au financement des travaux. (Code du Patrimoine L 621-29-8)

**Possibilité pour l'autorité administrative de faire rechercher un immeuble morcelé ou dépecé**

Quand un immeuble ou une partie d'immeuble a été morcelé ou dépecé, le ministre chargé de la culture peut faire rechercher, partout où ils se trouvent, l'édifice ou les parties de l'édifice détachées et en ordonner la remise en place, sous la direction et la surveillance de l'administration, aux frais des délinquants vendeurs et acheteurs pris solidairement. (Code du Patrimoine L 621-33)

b) Inscription

**Possibilité pour l'autorité administrative d'autoriser l'installation de bâche d'échafaudage comportant un espace dédié à l'affichage.**

Dans le cadre de l'instruction des demandes d'autorisation de travaux sur les immeubles classés ou des demandes d'accord de travaux sur les immeubles inscrits, le préfet de région peut autoriser l'installation de bâches d'échafaudage comportant un espace dédié à l'affichage.

Les recettes perçues par le propriétaire du monument pour cet affichage sont affectées par le maître d'ouvrage au financement des travaux. (Code du Patrimoine L 621-29-8)

**Possibilité pour l'autorité administrative de faire rechercher un immeuble morcelé ou dépecé**

Quand un immeuble ou une partie d'immeuble a été morcelé ou dépecé, le ministre chargé de la culture peut faire rechercher, partout où ils se trouvent, l'édifice ou les parties de l'édifice détachées et en ordonner la remise en place, sous la direction et la surveillance de l'administration, aux frais des délinquants vendeurs et acheteurs pris solidairement. (Code du Patrimoine L 621-33)

## **2) Obligations de faire imposées au propriétaire**

### **b) Classement**

#### ***Obligation pour le propriétaire d'assurer la conservation du monument classé***

Le propriétaire ou l'affectataire domanial a la responsabilité de la conservation du monument historique classé ou inscrit qui lui appartient ou lui est affecté. (Code du Patrimoine L 621-29-1)

#### ***Obligation pour le propriétaire d'assurer la maîtrise d'ouvrage des travaux sur le monument classé***

Le maître d'ouvrage des travaux sur l'immeuble classé ou inscrit est le propriétaire ou l'affectataire domanial si les conditions de la remise en dotation le prévoient. (Code du Patrimoine L 621-29-2)

#### ***Obligation pour le propriétaire d'obtenir l'autorisation de l'autorité administrative pour toute intervention sur le monument classé***

L'immeuble classé au titre des monuments historiques ne peut être détruit ou déplacé, même en partie, ni être l'objet d'un travail de restauration, de réparation ou de modification quelconque, sans autorisation du préfet de région.

Les travaux autorisés en application du premier alinéa s'exécutent sous le contrôle scientifique et technique des services de l'Etat chargés des monuments historiques. (Code du Patrimoine L 621-9)

#### ***Obligation pour le propriétaire de rembourser les travaux exécutés d'office***

En cas d'exécution d'office, le propriétaire est tenu de rembourser à l'Etat le coût des travaux exécutés par celui-ci, dans la limite de la moitié de son montant. La créance ainsi née au profit de l'Etat est recouvrée suivant la procédure applicable aux créances de l'Etat étrangères à l'impôt et aux domaines, aux échéances fixées par l'autorité administrative qui pourra les échelonner sur une durée de quinze ans au plus, les sommes dues portant intérêt au taux légal à compter de la notification de leur montant au propriétaire.

Eventuellement saisi par le propriétaire et compte tenu des moyens financiers de celui-ci, le tribunal administratif pourra modifier, dans la même limite maximale, l'échelonnement des paiements. Toutefois, en cas de mutation de l'immeuble à titre onéreux, la totalité des sommes restant dues devient immédiatement exigible à moins que l'autorité administrative n'ait accepté la substitution de l'acquéreur dans les obligations du vendeur. Les droits de l'Etat sont garantis par une hypothèque légale inscrite sur l'immeuble à la diligence de l'Etat. Le propriétaire peut toujours s'exonérer de sa dette en faisant abandon de son immeuble à l'Etat. (Code du Patrimoine L 621-14)

#### ***Obligation pour le propriétaire d'informer l'acquéreur du classement en cas d'aliénation***

Quiconque aliène un immeuble classé au titre des monuments historiques est tenu de faire connaître au futur acquéreur l'existence du classement. (Code du Patrimoine L 621-29-6)

#### ***Obligation pour l'acquéreur d'informer l'autorité administrative de l'aliénation***

Toute aliénation d'un immeuble classé doit être notifiée au préfet de région par celui qui l'a consentie. (Code du Patrimoine L 621-29-6)

#### ***Obligation pour le propriétaire de transmettre les documents afférents aux travaux de conservation au nouveau propriétaire***

En cas de mutation d'un immeuble classé ou inscrit, le propriétaire ou l'affectataire domanial transmet les études et les documents afférents aux travaux de conservation ou de restauration réalisés sur cet immeuble au nouveau propriétaire ou au nouvel affectataire domanial. (Code du Patrimoine L 621-29-3)

#### ***Obligation pour le propriétaire public de recueillir les observations de l'autorité administrative avant toute aliénation***

L'immeuble classé au titre des monuments historiques qui appartient à l'Etat, à une collectivité territoriale ou à un établissement public, ne peut être aliéné qu'après que le ministre chargé de la culture quand l'immeuble appartient à l'Etat ou à l'un de ses établissements publics ou le préfet de région quand l'immeuble appartient à une collectivité territoriale ou à l'un de ses établissements publics a été appelé à présenter ses observations dans le délai de deux mois après la notification. Le ministre chargé de la culture ou le préfet de région pourront, dans le délai de cinq ans, faire prononcer la nullité de l'aliénation consentie sans l'accomplissement de cette formalité. (Code du Patrimoine L 621-22)

**Obligation pour le propriétaire d'un immeuble adossé à un immeuble classé d'obtenir l'autorisation de l'autorité administrative pour toute intervention**

Lorsque les constructions ou travaux destinés à la création ou à la modification d'un immeuble adossé à un immeuble classé sont soumis à permis de construire, à permis de démolir, à permis d'aménager ou à déclaration préalable, la décision accordant le permis ou la décision de non-opposition ne peut intervenir sans l'accord du préfet de région

Les travaux sur un immeuble adossé à un immeuble classé non soumis à permis de construire, permis de démolir, permis d'aménager ou déclaration préalable mais qui sont de nature à affecter la bonne conservation de l'immeuble classé ne peuvent être réalisés sans autorisation du préfet de région (Code du Patrimoine L 621-30)

c) Inscription

**Obligation pour le propriétaire d'assurer la conservation du monument**

Le propriétaire ou l'affectataire domanial a la responsabilité de la conservation du monument historique classé ou inscrit qui lui appartient ou lui est affecté. (Code du Patrimoine L 621-29-1)

**Obligation pour le propriétaire d'assurer la maîtrise d'ouvrage des travaux sur l'immeuble protégé**

Le maître d'ouvrage des travaux sur l'immeuble classé ou inscrit est le propriétaire ou l'affectataire domanial si les conditions de la remise en dotation le prévoient. (Code du Patrimoine L 621-29-2)

**Obligation pour le propriétaire d'informer l'autorité administrative de projets de travaux quatre mois à l'avance**

L'inscription au titre des monuments historiques entraînera pour eux l'obligation de ne procéder à aucune modification de l'immeuble ou partie de l'immeuble inscrit, sans avoir, quatre mois auparavant, avisé le préfet de région de leur intention et indiqué les travaux qu'ils se proposent de réaliser. (Code du Patrimoine L 621-27)

**Obligation pour le propriétaire d'obtenir l'accord de l'autorité administrative pour les travaux soumis à autorisation au titre du code de l'urbanisme**

Lorsque les constructions ou les travaux envisagés sur les immeubles inscrits au titre des monuments historiques sont soumis à permis de construire, à permis de démolir, à permis d'aménager ou à déclaration préalable, la décision accordant le permis ou la décision de non-opposition ne peut intervenir sans l'accord du préfet de région. Les autres travaux envisagés sur les immeubles inscrits au titre des monuments historiques ne peuvent être entrepris sans la déclaration prévue au paragraphe précédent. Le préfet de région ne peut s'opposer à ces travaux qu'en engageant la procédure de classement au titre des monuments historiques.

Les travaux sur les immeubles inscrits sont exécutés sous le contrôle scientifique et technique des services de l'Etat chargés des monuments historiques. (Code du Patrimoine L 621-27)

**Obligation pour le propriétaire d'informer l'acquéreur de l'inscription, en cas d'aliénation**

Quiconque aliène un immeuble inscrit au titre des monuments historiques est tenu de faire connaître au futur acquéreur l'existence de l'inscription. (Code du Patrimoine L 621-29-6)

**Obligation pour l'acquéreur d'informer l'autorité administrative de l'aliénation**

Toute aliénation d'un immeuble inscrit doit être notifiée au préfet de région par celui qui l'a consentie. (Code du Patrimoine L 621-29-6)

**Obligation pour le propriétaire de transmettre les documents afférents aux travaux de conservation au nouveau propriétaire**

En cas de mutation d'un immeuble classé ou inscrit, le propriétaire ou l'affectataire domanial transmet les études et les documents afférents aux travaux de conservation ou de restauration réalisés sur cet immeuble au nouveau propriétaire ou au nouvel affectataire domanial. (Code du Patrimoine L 621-29-3)

d) Abords des monuments historiques classés ou inscrits

**Obligation d'obtenir une autorisation préalable pour toute intervention dans le champ de visibilité d'un monument historique ou d'un jardin.**

Lorsqu'un immeuble est situé dans le champ de visibilité d'un édifice classé au titre des monuments historiques ou inscrit, il ne peut faire l'objet, tant de la part des propriétaires privés que des collectivités et établissements publics, d'aucune construction nouvelle, d'aucune démolition, d'aucun déboisement, d'aucune transformation ou modification de nature à en affecter l'aspect, sans une autorisation préalable précisée ci-après.

La même autorisation est nécessaire lorsque l'immeuble est situé dans le champ de visibilité d'un parc ou d'un jardin classé ou inscrit ne comportant pas d'édifice, si le périmètre de protection de ce parc ou de ce jardin a été délimité. (Code du Patrimoine L 621-31)

#### Immeuble classé

Si cet immeuble est classé au titre des monuments historiques, l'autorisation est celle du préfet de région (*Code du Patrimoine L 621-31*)

#### Immeuble non classé

Si l'immeuble n'est pas classé, le permis de construire, le permis de démolir, le permis d'aménager ou l'absence d'opposition à déclaration préalable tient lieu de l'autorisation si l'architecte des Bâtiments de France a donné son accord. (*Code du Patrimoine L 621-31*)

#### Immeuble inscrit ou immeuble adossé à un monument historique

Les travaux soumis à permis de construire, permis de démolir, permis d'aménager ou déclaration préalable et portant sur des immeubles inscrits ou des immeubles adossés à des immeubles classés ne sont soumis qu'à l'accord du préfet de région (*Code du Patrimoine L 621-31*)

#### Travaux non soumis à permis de construire, permis de démolir, permis d'aménager ou déclaration préalable

Lorsqu'elle ne concerne pas des travaux pour lesquels le permis de construire, le permis de démolir, le permis d'aménager ou la déclaration préalable est nécessaire, la demande d'autorisation prévue à l'article L. 621-31 est adressée au préfet de département. Celle-ci statue après avoir recueilli l'avis de l'architecte des Bâtiments de France. Toutefois, si le ministre chargé de la culture a décidé d'évoquer le dossier, l'autorisation ne peut être délivrée qu'avec son accord exprès.

Si le préfet de département n'a pas notifié sa réponse aux intéressés dans le délai de quarante jours à dater du dépôt de leur demande ou si cette réponse ne leur donne pas satisfaction, ils peuvent former un recours hiérarchique, dans les deux mois suivant la notification de la réponse du préfet ou l'expiration du délai de quarante jours imparti au préfet pour procéder à ladite notification.

Le préfet de département statue. Si sa décision n'a pas été notifiée aux intéressés dans un délai fixé par voie réglementaire à partir de la réception de leur demande, cette demande est considérée comme rejetée.

Les auteurs de la demande sont tenus de se conformer aux prescriptions qui leur sont imposées pour la protection de l'immeuble classé ou inscrit par le préfet de département.

(*Code du Patrimoine L 621-32*)

## **B LIMITATION AU DROIT D'UTILISER LE SOL**

### **Obligations passives**

Immeubles classés ou inscrits ou situés dans le champ de visibilité d'un immeuble classé ou inscrit

#### **Publicité**

Toute publicité est interdite sur les immeubles classés ou inscrits au titre des monuments historiques (*Code de l'Environnement L 581-4*)

A l'intérieur des agglomérations, la publicité est interdite à moins de 100 mètres et dans le champ de visibilité des immeubles classés ou inscrits au titre des monuments historiques

Il peut être dérogé à cette interdiction par l'institution de zones de publicité restreinte.

Il peut y être dérogé à titre exceptionnel par l'institution d'une zone de publicité élargie lorsque la publicité est un élément déterminant de l'animation des lieux considérés.

(*Code de l'Environnement L 581-8*)

#### **Enseignes**

Les enseignes sont soumises à autorisation sur les immeubles classés ou inscrits au titre des monuments historiques, à moins de 100 mètres et dans le champ de visibilité des immeubles classés ou inscrits au titre des monuments historiques (*Code de l'Environnement L 581-18*)

L'autorisation d'installer une enseigne est délivrée par le maire. Cette autorisation est accordée :

1° Après avis conforme de l'architecte des Bâtiments de France lorsqu'elle concerne l'installation d'une enseigne sur un immeuble ou dans un lieu classé ou inscrit au titre des monuments historiques ainsi que dans un secteur sauvegardé .

2° Après avis de l'architecte des Bâtiments de France lorsqu'elle concerne l'installation d'une enseigne sur un immeuble ou dans un lieu situé à moins de 100 mètres et dans le champ de visibilité d'immeuble classé ou inscrit au titre des monuments historiques.

(*Code de l'Environnement R 581-62*)

#### **Camping et caravanes**

Le camping pratiqué isolément ainsi que la création de terrains de camping sont interdits, sauf dérogation accordée par l'autorité compétente (le maire ou le préfet) après avis de l'architecte des Bâtiments de France et de la commission départementale de la nature, des paysages et des sites, dans le champ de visibilité des édifices classés ou inscrits au titre des monuments historiques et des parcs et jardins classés ou inscrits ayant fait l'objet d'un périmètre de protection délimité.

(*Code de l'urbanisme R 111-42*)

L'installation des caravanes, quelle qu'en soit la durée, est interdite dans le champ de visibilité des édifices classés ou inscrits au titre des monuments historiques et des parcs et jardins classés ou inscrits ayant fait l'objet d'un périmètre de protection délimité.  
(Code de l'urbanisme R 111-38)

**Servitudes relatives à la conservation du patrimoine**  
**MONUMENTS HISTORIQUES**  
**SITES CLASSES ET SITES INSCRITS**  
**Services gestionnaires**

**Mesures de classement et d'inscription des immeubles prises en application des articles L 621-1 à L 621-29-8 du Code du Patrimoine relatifs aux monuments historiques.**

Direction Régionale des Affaires Culturelles  
Conservation régionale des Monuments Historiques  
23, Boulevard du Roi René  
13617 AIX-EN-PROVENCE CEDEX  
Téléphone : 04 42 16 19 20  
Télécopie : 04 42 16 19 21

Service Départemental de l'Architecture et du Patrimoine de Vaucluse  
Cité administrative  
BP 168  
AVIGNON CEDEX 1  
Téléphone : 04 90 82 82 70  
Télécopie : 04 90 82 82 79  
Courriel : [sdap.vaucluse@culture.gouv.fr](mailto:sdap.vaucluse@culture.gouv.fr)

**Périmètres de protection des monuments historiques classés ou inscrits tels qu'ils résultent des dispositions des articles L 621-30 à 32 du Code du Patrimoine relatifs aux monuments historiques**

Service Départemental de l'Architecture et du Patrimoine de Vaucluse  
Cité administrative  
BP 168  
AVIGNON CEDEX 1  
Téléphone : 04 90 82 82 70  
Télécopie : 04 90 82 82 79  
Courriel: [sdap.vaucluse@culture.gouv.fr](mailto:sdap.vaucluse@culture.gouv.fr)

**Sites classés et sites inscrits en application des articles L 341-1 à L 341-22 du Code de l'Environnement**

DIREN PACA  
B.P. 120 - Le Tholonet  
13603 AIX-EN-PROVENCE CEDEX 01  
Téléphone : 04 42 66 66 00  
Télécopie : 04 42 66 66 01  
Courriel : [diren@paca.ecologie.gouv.fr](mailto:diren@paca.ecologie.gouv.fr)

Service Départemental de l'Architecture et du Patrimoine de Vaucluse  
Cité administrative  
BP 168  
AVIGNON CEDEX 1  
Téléphone : 04 90 82 82 70  
Télécopie : 04 90 82 82 79  
Courriel : [sdap.vaucluse@culture.gouv.fr](mailto:sdap.vaucluse@culture.gouv.fr)

**SERVITUDES EL3**

## COURS D'EAU DOMANIAUX, LACS ET PLANS D'EAU DOMANIAUX

### I. - GÉNÉRALITÉS

Servitudes de halage et de marchepied.

Servitudes à l'usage des pêcheurs.

Code du domaine public fluvial et de la navigation intérieure, articles 1<sup>er</sup> à 4, 15, 16 et 22.

Code rural, article 431 (art. 4 de la loi n° 84-512 du 29 juin 1984, modifiant l'ancien article 424 du code rural instituant une servitude à l'usage des pêcheurs).

Loi locale du 2 juillet 1891 modifiée par la loi locale du 22 avril 1902 sur l'usage et la répartition des eaux, validée par l'article 7, § 5, de la loi française du 1<sup>er</sup> juin 1924 et règlement d'application du 14 février 1892, § 39 et 41, applicables aux départements du Bas-Rhin, du Haut-Rhin et de la Moselle.

Circulaire n° 73-14 du 26 janvier 1973 (aménagement du territoire, équipement, logement et tourisme) relative à la servitude de marchepied.

Circulaire n° 78-95 du 6 juillet 1978 relative aux servitudes d'utilité publique affectant l'utilisation du sol et concernant les cours d'eau (report dans les plans d'occupation des sols).

Circulaire n° 80-7 du 8 janvier 1980 pour l'application du décret n° 79-1152 du 28 décembre 1979 (ministère de l'intérieur).

Conservation du domaine public fluvial.

Code du domaine public fluvial et de la navigation intérieure, article 28.

Ministère des transports (direction des transports terrestres, bureau de la gestion du domaine).

### II. - PROCÉDURE D'INSTITUTION

#### A. - PROCÉDURE

Application des dispositions du code du domaine public fluvial et de la navigation intérieure concernant ces servitudes :

- aux cours d'eau navigables (servitude de halage de 7,80 mètres, de marchepied de 3,25 mètres, article 15 dudit code) ;

- aux cours d'eau domaniaux rayés de la nomenclature des voies navigables ou flottables, et demeurant classés dans le domaine public (servitudes de marchepied de 3,25 mètres sur les deux rives, article 15 du code du domaine public fluvial et de la navigation intérieure) ;

- aux lacs domaniaux, article 15 du code du domaine public fluvial et de la navigation intérieure (servitudes de marchepied de 3,25 mètres).

Application des dispositions de la loi locale du 2 juillet 1891 modifiée et du règlement du 14 février 1892, servitudes de halage de 7,80 mètres (maximum), de marchepied de 3,25 mètres (maximum), aux cours d'eau navigables ou flottables des départements du Bas-Rhin, du Haut-Rhin et de la Moselle.

Ces servitudes sont instituées à la demande de l'administration (art. 18 de la loi du 2 juillet 1891). En ce qui concerne le Rhin, cette servitude n'existe pas, la digue de protection, qui fait office de chemin de halage, étant propriété de l'Etat.

Application de l'article 431 du code rural (servitudes à l'usage des pêcheurs) : aux cours d'eau domaniaux et plans d'eau domaniaux (largeur de 3,25 mètres pouvant être ramenée à 1,50 mètre) et aux cours d'eau rayés de la nomenclature des voies navigables ou flottables (largeur de 1,50 mètre).

## B. - INDEMNISATION

Indemnisation prévue pour les propriétaires riverains à raison des dommages qui leur sont occasionnés par l'institution des servitudes consécutives au classement ou à l'inscription à la nomenclature de la rivière ou du lac, sous déduction des avantages que peuvent leur procurer lesdits classement ou inscription dans la nomenclature (art. 19 du code du domaine public fluvial et de la navigation intérieure).

Indemnisation prévue, lorsque pour les besoins de la navigation, la servitude de halage est établie sur une rive où cette servitude n'existait pas (art. 19 du code du domaine public fluvial et de la navigation intérieure).

Les contestations relatives à cette indemnité sont jugées par la juridiction compétente en matière d'expropriation (art. 20 du code du domaine public fluvial et de la navigation intérieure).

## C. - PUBLICITÉ

Publicité de l'acte d'inscription à la nomenclature ou de classement dans le domaine public.

### III. - EFFETS DE LA SERVITUDE

#### A. - PRÉROGATIVES DE LA PUISSANCE PUBLIQUE

##### 1° Prerogatives exercées directement par la puissance publique

Dans les départements du Bas-Rhin, du Haut-Rhin et de la Moselle, possibilité pour l'administration d'imposer aux propriétaires riverains des cours d'eau navigables ou flottables, de laisser sur les deux rives un emplacement ouvert à la circulation. La largeur de cet emplacement est fixée par l'administration. Elle ne peut dépasser 3,25 mètres (côté du marchepied) et 7,80 (côté halage). Dans ce dernier cas, il peut être défendu par l'administration d'établir des bâtiments, enclos ou fossés dans une zone supplémentaire de 1,95 mètre maximum (art. 18 de la loi locale du 2 juillet 1891).

##### 2° Obligations de faire imposées au propriétaire

Néant.

#### B. - LIMITATIONS AU DROIT D'UTILISER LE SOL

##### 1° Obligations passives

Obligation pour les riverains des fleuves et rivières inscrits sur la nomenclature des voies navigables ou flottables et des îles, dans l'intérêt du service de la navigation et partout où il existe un chemin de halage, de réserver le libre passage des animaux et véhicules assurant la traction des bateaux, ainsi que la circulation et les manœuvres des personnes effectuant des transports par voie d'eau ou assurant la conduite des trains de bois de flottage, et ce, sur une largeur de 7,80 mètres (art. 15 du code du domaine public fluvial et de la navigation intérieure) (1).

Si la distance de 7,80 mètres doit être augmentée, l'administration est obligée de recourir à l'expropriation, si elle ne recueille pas le consentement des riverains (art. 19 du code du domaine public fluvial et de la navigation intérieure).

Interdiction pour les mêmes riverains, de planter des arbres ou de clore par haie autrement qu'à une distance de 9,75 mètres du côté où les bateaux se tirent et de 3,25 mètres sur le bord où il n'existe pas de chemin de halage (art. 15 du code du domaine public fluvial et de la navigation intérieure).

Obligation pour les riverains des cours d'eau rayés de la nomenclature des voies navigables ou flottables, mais maintenus dans le domaine public, de réserver de chaque côté le libre passage pour les nécessités d'entretien du cours d'eau et l'exercice de la pêche, et ce, sur une distance de 1,50 mètre (art. 431 du code rural).

(1) La servitude de halage n'est imposée en principe que d'un seul côté ; sur l'autre existe la servitude de marchepied. En outre, là où le halage a disparu subsiste la servitude de marchepied (Conseil d'Etat, 15 mai 1953, Chapelle).

Interdiction d'extraire sans autorisation à moins de 11,70 mètres de la limite des berges des rivières domaniales ou des bords des canaux domaniaux, des terres, sables, et autres matériaux, sous peine d'amende ou du paiement des frais de remise en l'état des lieux (art. 28 du code du domaine public fluvial et de la navigation intérieure).

La loi locale dans les départements du Bas-Rhin, du Haut-Rhin et de la Moselle n'édicte pas de prescriptions analogues en ce qui concerne les extractions. Cependant, il paraît souhaitable pour la bonne gestion des voies navigables de les appliquer.

## 2° Droits résiduels du propriétaire

Possibilité pour le propriétaire riverain d'exercer tous les droits de la propriété qui ne sont pas incompatibles avec l'exercice des servitudes, d'où l'obligation avant d'entreprendre des constructions, des plantations ou l'édification de clôtures de demander au service gestionnaire de reconnaître la limite de la servitude. Si dans les trois mois à compter de la demande, l'administration n'a pas fixé la limite, les constructions, plantations ou clôtures faites par les riverains ne peuvent plus être supprimées, que moyennant indemnité au titre de l'article 18 du code du domaine public fluvial et de la navigation intérieure et pour les départements du Bas-Rhin, du Haut-Rhin et de la Moselle au titre de l'article 1<sup>er</sup> de la loi locale du 2 juillet 1891.

Possibilité pour le propriétaire riverain, lorsque l'intérêt du service de la navigation, les nécessités de l'entretien du cours d'eau et l'exercice de la pêche le permettent, d'obtenir par arrêté ministériel la réduction des distances des servitudes de halage et de marchepied (art. 16 du code du domaine public fluvial et de la navigation intérieure).

Possibilité pour le propriétaire riverain, lorsque l'exercice de la pêche et les nécessités d'entretien et de surveillance des cours d'eau et plans d'eau le permettent, d'obtenir par arrêté ministériel (ou du préfet par délégation), la réduction de la largeur de 3,25 mètres à 1,50 mètre (art. 431 du code rural).

## CODE DU DOMAINE PUBLIC FLUVIAL ET DE LA NAVIGATION INTÉRIEURE

Art. 1<sup>er</sup> (Loi n° 64-1245 du 16 décembre 1964, art. 29). - Le domaine public fluvial comprend :

- les cours d'eau navigables ou flottables, depuis le point où ils commencent à être navigables ou flottables jusqu'à leur embouchure, ainsi que leurs bras, même non navigables ou non flottables, s'ils prennent naissance au-dessous du point où ces cours d'eau deviennent navigables ou flottables, les noues et boirés qui tirent leurs eaux des mêmes cours d'eau, les dérivations, ou prises d'eau artificielles même établies dans des propriétés particulières à condition qu'elles aient été pratiquées par l'Etat dans l'intérêt de la navigation ou du flottage ;

- les lacs navigables ou flottables ainsi que les retenues établies sur les cours d'eau du domaine public à condition que les terrains submergés aient été acquis par l'Etat ou par son concessionnaire à charge de retour à l'Etat en fin de concession ;

- les rivières canalisées, les canaux de navigation, étangs ou réservoirs d'alimentation, contrefossés et autres dépendances ;

- les ports publics situés sur les voies navigables et leurs dépendances ;

- les ouvrages publics construits dans le lit ou sur les bords des voies navigables ou flottables pour la sûreté et la facilité de la navigation ou du halage ;

- les cours d'eau, lacs et canaux qui, rayés de la nomenclature des voies navigables ou flottables, ont été maintenus dans le domaine public ;

- les cours d'eau et lacs ainsi que leurs dérivations classés dans le domaine public selon la procédure fixée à l'article 2-1 en vue d'assurer l'alimentation en eau des voies navigables, les besoins en eau de l'agriculture et de l'industrie, l'alimentation des populations ou la protection contre les inondations.

Les cours d'eau et les lacs appartenant au domaine public sont appelés cours d'eau et lacs domaniaux.

Art. 2 (Loi n° 64-1245 du 16 décembre 1964, art. 29). - Les parties navigables ou flottables d'un fleuve, d'une rivière ou d'un lac sont déterminées par des décrets pris après enquête de *commodo et incommodo*, tous les droits des tiers réservés, sur le rapport du ministre de l'équipement et du logement, après avis du ministre chargé de la police ou de la gestion de ce cours d'eau ou de ce lac et du ministre de l'économie et des finances.

Art. 2-1 (Loi n° 64-1245 du 16 décembre 1964, art. 29). - Le classement d'un cours d'eau, d'une section de cours d'eau ou d'un lac dans le domaine public, pour l'un des motifs énumérés à l'avant-dernier alinéa de l'article 1<sup>er</sup>, est prononcé, après enquête d'utilité publique, par décret en Conseil d'Etat pris sur le rapport du ou des ministres intéressés et du ministre chargé de la police ou de la gestion de ce cours d'eau ou de ce lac, après avis du ministre de l'économie et des finances, tous les droits des riverains du cours d'eau ou du propriétaire du lac et des tiers réservés.

Les indemnités pouvant être dues en raison des dommages entraînés par ce classement sont fixées comme en matière d'expropriation pour cause d'utilité publique, compensation faite des avantages que les intéressés peuvent en retirer.

Art. 3 (Loi n° 64-1245 du 16 décembre 1964, art. 29). - Les voies d'eau navigables ou flottables, naturelles ou artificielles, faisant partie du domaine public de l'Etat, peuvent être rayées de la nomenclature des voies navigables ou flottables et maintenues dans le domaine public par décret en Conseil d'Etat, après avis du ministre de l'économie et des finances, dans les conditions fixées par un décret en Conseil d'Etat.

Art. 4 (Loi n° 64-1245 du 16 décembre 1964, art. 29). - Le déclassement des cours d'eau ou lacs domaniaux navigables ou non et des canaux faisant partie du domaine public de l'Etat est prononcé après enquête d'utilité publique par décret en Conseil d'Etat pris sur le rapport du ministre des transports ou du ministre de l'agriculture s'il est chargé de la gestion du cours d'eau ou du lac, après avis des ministres chargés respectivement de l'économie et des finances, de l'intérieur, de l'industrie, ainsi que, suivant le cas, après avis du ministre de l'agriculture ou du ministre des transports dans les conditions fixées par décret en Conseil d'Etat.

Art. 15 (Loi n° 64-1245 du 16 décembre 1964, art. 31). - Les propriétaires riverains des fleuves et rivières inscrits sur la nomenclature.

Ils ne peuvent planter d'arbres ni se clore par haies ou autrement qu'à une distance de 9,75 mètres du côté où les bateaux se tirent et de 3,25 mètres sur le bord où il n'existe pas de chemin de halage.

Les propriétés riveraines d'un cours d'eau domanial rayé de la nomenclature des voies navigables ou flottables ou classé dans le domaine public par application de l'article 2-1 ainsi que les propriétés riveraines d'un lac domanial sont grevées sur chaque rive de cette dernière servitude de 3,25 mètres, dite servitude de « marche-pied ». Lorsqu'un cours d'eau est déjà grevé de la servitude prévue par le décret n° 59-96 du 7 janvier 1959, cette dernière servitude est maintenue.

Tout contrevenant sera passible d'une amende de 6 000 à 120 000 francs (60 à 1 200 F) et devra, en outre, remettre les lieux en l'état ou, à défaut, payer les frais de la remise en état d'office par l'administration.

Art. 16 (*Loi n° 64-1245 du 16 décembre 1964, art. 31*). - Lorsque l'intérêt du service de la navigation le permettra, les distances fixées par les deux premiers alinéas de l'article précédent, pour la servitude de halage, seront réduites par arrêté ministériel.

Lorsque l'exercice de la pêche et les nécessités d'entretien du cours d'eau le permettront, la distance fixée par le troisième alinéa de l'article précédent pour la servitude de marchepied pourra être exceptionnellement réduite par arrêté ministériel.

Art. 17. - Dans l'intérêt de l'approvisionnement de Paris, les propriétaires des terrains proches des rivières navigables ou flottables du bassin de la Seine sont tenus de souffrir, moyennant indemnité, l'utilisation de leurs terres en nature de prés ou de labours par les marchands de bois pour y faire les amas de leurs bois, soit pour les charger en bateaux, soit pour les mettre en trains.

Afin que les propriétaires puissent être payés par chacun des marchands de bois ceux-ci seront tenus de faire marquer leur bois de leur marque particulière et de les disposer par piles de 2,60 mètres de hauteur et de 30 mètres de longueur en ne laissant entre les piles qu'une distance de 0,65 mètre.

L'enlèvement des bois ne pourra être fait qu'après paiement aux propriétaires de l'indemnité d'occupation.

Art. 18 (*Loi n° 64-1245 du 16 décembre 1964, art. 32*). - Les propriétaires riverains qui veulent faire des constructions, plantations ou clôtures le long des cours d'eau domaniaux peuvent, au préalable, demander à l'administration de reconnaître la limite de la servitude.

Si, dans les trois mois à compter de la demande, l'administration n'a pas fixé la limite, les constructions, plantations ou clôtures faites par les riverains ne peuvent plus être supprimées que moyennant indemnité.

Art. 19 (*Loi n° 64-1245 du 16 décembre 1964, art. 31*). - Lorsque le classement d'un lac, d'une rivière ou portion de rivière dans le domaine public fluvial, ou son inscription sur la nomenclature des voies navigables ou flottables assujettit les propriétaires riverains aux servitudes établies par l'article 15, il leur est dû une indemnité proportionnée au dommage qu'ils éprouvent en tenant compte des avantages que peut leur procurer ce classement ou cette inscription.

Les propriétaires riverains auront également droit à une indemnité lorsque, pour les besoins de la navigation, la servitude de halage sera établie sur une rive où cette servitude n'existait pas.

Art. 20 (*Loi n° 64-1245 du 16 décembre 1964, art. 31*). - Les contestations relatives à l'indemnité due aux propriétaires en raison de l'établissement des servitudes de halage et de marchepied sont jugées par la juridiction compétente en matière d'expropriation pour cause d'utilité publique.

Art. 21. - Dans le cas où l'administration juge que la servitude de halage est insuffisante et veut établir, le long du fleuve ou de la rivière, un chemin dans des conditions constantes de viabilité, elle doit, à défaut de consentement exprès des riverains, acquérir le terrain nécessaire à l'établissement du chemin en se conformant aux lois sur l'expropriation pour cause d'utilité publique.

Art. 22. - Les conditions d'utilisation du chemin de halage ou du marchepied par des fermiers de la pêche et les porteurs de licences sont fixées par l'article 424 du code rural.

## CODE RURAL

---

Art. 431 (*Loi n° 84-512 du 29 juin 1984, art. 4*). - Tout propriétaire, locataire, fermier ou titulaire d'un droit réel, riverain d'un cours d'eau domanial ou d'un plan d'eau domanial, est tenu de laisser à l'usage des pêcheurs, le long de ceux-ci, un espace libre sur 3,25 mètres de largeur.

Lorsque l'exercice de la pêche et les nécessités d'entretien et de surveillance du cours d'eau ou du plan d'eau le permettent, les ministres chargés de la pêche en eau douce et de la gestion du domaine public fluvial ou, par délégation, le commissaire de la République du département peuvent réduire la largeur de 3,25 mètres précitée jusqu'à 1,50 mètre.

Le long des cours d'eau rayés de la nomenclature des voies navigables ou flottables mais maintenus dans le domaine public, la largeur de l'espace libre laissé à l'usage des pêcheurs est fixée à 1,50 mètre.

Le long des canaux de navigation, les pêcheurs peuvent user du chemin de halage et de la portion de berge faisant partie du domaine public, dans la mesure où le permet l'exploitation de la voie navigable.

Ce droit peut, exceptionnellement, être supprimé soit pour des raisons d'intérêt général, soit pour des raisons de sécurité lorsque les berges sont incluses dans des établissements industriels, sur décision des ministres chargés de la pêche en eau douce et de la gestion du domaine public fluvial ou, par délégation, du commissaire de la République du département.

En cas de non-respect des dispositions du présent article relatives au droit de passage, le riverain doit, sur injonction de l'administration, remettre les lieux en état dans le délai fixé par celle-ci. A défaut d'exécution dans le délai prescrit, la remise en état sera effectuée d'office par l'administration ou son concessionnaire, aux frais du riverain.

---

**SERVITUDES I3**

## GAZ

### I. - GÉNÉRALITÉS

Servitudes relatives à l'établissement des canalisations de transport et de distribution de gaz.

Servitudes d'ancrage, d'appui, de passage sur les terrains non bâtis, non fermés ou clos de murs ou de clôtures équivalentes.

Loi du 15 juin 1906 (art. 12) modifiée par les lois du 19 juillet 1922, du 13 juillet 1925 (art. 298) et du 4 juillet 1935, les décrets du 27 décembre 1925, 17 juin et 12 novembre 1958 et n° 67-885 du 6 octobre 1967.

Article 35 de la loi n° 46-628 du 8 avril 1946 sur la nationalisation de l'électricité et du gaz.

Ordonnance n° 58-997 du 23 octobre 1958 (art. 60) relative à l'expropriation portant modification de l'article 35 de la loi n° 46-628 du 8 avril 1946.

Décret n° 67-886 du 6 octobre 1967 sur les conventions amiables portant reconnaissance des servitudes de l'article 12 de la loi du 15 juin 1906 et confiant au juge de l'expropriation la détermination des indemnités dues pour imposition des servitudes.

Décret n° 85-1108 du 15 octobre 1985 relatif au régime des transports de gaz combustibles par canalisations abrogeant le décret n° 64-81 du 23 janvier 1964.

Décret n° 85-1109 du 15 octobre 1985 modifiant le décret n° 70-492 du 11 juin 1970 pris pour l'application de l'article 35 modifié de la loi du 8 avril 1946 concernant la procédure de déclaration d'utilité publique des travaux d'électricité et de gaz qui ne nécessitent que l'établissement de servitudes ainsi que des conditions d'établissement desdites servitudes.

Ministère de l'industrie et de l'aménagement du territoire (direction générale de l'énergie et des matières premières, direction du gaz et de l'électricité et du charbon).

### II. - PROCÉDURE D'INSTITUTION

#### A. - PROCÉDURE

Les servitudes d'ancrage, d'appui, de passage sur les terrains non bâtis, non fermés ou clos de murs ou de clôtures équivalentes bénéficient aux ouvrages déclarés d'utilité publique (art. 35 de la loi du 8 avril 1946) à savoir :

- canalisations de transport de gaz et installations de stockage souterrain de gaz combustible ;
- canalisations de distribution de gaz et installations de stockage en surface annexes de la distribution.

La déclaration d'utilité publique en vue de l'exercice des servitudes, sans recours à l'expropriation, est obtenue conformément aux dispositions du chapitre III du décret n° 85-1109 du 15 octobre 1985. Elle est prononcée soit par arrêté préfectoral ou arrêté conjoint des préfets des départements intéressés, soit par arrêté du ministre chargé du gaz ou par arrêté conjoint du ministre chargé du gaz et du ministre chargé de l'urbanisme, selon les modalités fixées par l'article 9 du décret n° 85-1109 du 15 octobre 1985.

La procédure d'établissement des servitudes est définie par le décret du 11 juin 1970 en son titre II.

A défaut d'accord amiable, le distributeur adresse au préfet, par l'intermédiaire de l'ingénieur chargé du contrôle, une requête pour l'application des servitudes, accompagnée d'un plan et d'un état parcellaire indiquant les propriétés qui doivent être atteintes par les servitudes. Le préfet prescrit alors une enquête publique dont le dossier est transmis aux maires des communes intéressées et notifié au demandeur. Les maires intéressés donnent avis de l'ouverture de l'enquête et notifient aux propriétaires concernés, les travaux projetés (art. 13 du décret du 11 juin 1970).

Le demandeur après avoir eu connaissance des observations présentées au cours de l'enquête, arrête définitivement son projet, lequel est transmis avec l'ensemble du dossier au préfet, qui institue par arrêté les servitudes que le demandeur est autorisé à exercer après l'accomplissement des formalités de publicité mentionnées à l'article 18 du décret du 11 juin 1970 et visées ci-dessous en C.

*Remarque* : dans la plupart des cas, il est passé entre le concessionnaire et les propriétaires intéressés des conventions de servitudes amiables. Ces conventions remplacent les formalités mentionnées ci-dessus et produisent les mêmes effets que l'arrêté préfectoral d'approbation du projet de détail des tracés (art. 1<sup>er</sup> du décret n° 57-886 du 6 octobre 1967).

## B. - INDEMNISATION

Des indemnités ne sont dues que s'il y a eu préjudice. Elles sont versées au propriétaire ou à l'exploitant pour le dédommager des troubles temporaires qu'il doit subir pendant l'exécution des travaux de pose. Si le propriétaire lorsqu'il est distinct de l'exploitant, ou l'exploitant lui-même, peut faire valablement état d'un préjudice permanent, une indemnité lui sera également versée. En fait, les canalisations de gaz une fois posée n'entraînent pratiquement aucun dommage permanent en dehors d'un droit de surveillance dont dispose le transporteur ou le distributeur (qui s'exerce environ une fois par an).

Les indemnités sont versées en une seule fois.

En cas de litige, l'indemnité est fixée par le juge de l'expropriation, conformément aux articles 2 et 3 du décret du 6 octobre 1967 (art. 20 du décret du 11 juin 1970).

Elles sont à la charge du transporteur ou du distributeur.

## C. - PUBLICITÉ

Se référer à la même rubrique de la fiche « électricité ».

## III. - EFFETS DE LA SERVITUDE

### A. - PRÉROGATIVES DE LA PUISSANCE PUBLIQUE

#### 1° Prerogatives exercées directement par la puissance publique

Droit pour le bénéficiaire d'établir à demeure des canalisations souterraines sur des terrains privés non bâtis qui ne sont pas fermés de murs ou autres clôtures équivalentes.

Droit pour le bénéficiaire de procéder à des abattages d'arbres ou à des élagages de branches lors de la pose des conduites.

#### 2° Obligations de faire imposées au propriétaire

Néant.

### B. - LIMITATIONS AU DROIT D'UTILISER LE SOL

#### 1° Obligations passives

Obligation pour les propriétaires de réserver le libre passage et l'accès aux agents de l'entreprise exploitante pour la pose, l'entretien et la surveillance des installations. Ce droit de passage ne doit être exercé qu'en cas de nécessité à des heures normales et après en avoir prévenu les intéressés, dans toute la mesure du possible.

## 2° Droits résiduels du propriétaire

Les propriétaires dont les terrains sont traversés par une canalisation de transport de gaz (servitude de passage) conservent le droit de les clore ou d'y élever des immeubles à condition toutefois d'en avertir l'exploitant.

En ce qui concerne plus particulièrement les travaux de terrassement, de fouilles, de forage ou d'enfoncement susceptibles de causer des dommages à des conduites de transport, leur exécution ne peut être effectuée que conformément aux dispositions d'un arrêté-type pris par le ministre de l'industrie.

**SERVITUDES I4**

# SERVITUDE I4

## ELECTRICITE

### 1 – GENERALITES

Servitudes relatives à l'établissement des canalisations électriques (ouvrage du réseau d'alimentation générale et des réseaux de distribution publique).

Servitudes d'ancrage, d'appui, de passage, d'élagage et d'abattage d'arbres.

Loi du 15 juin 1906 article 12 modifiée par les lois du 19 juillet 1922, du 13 juillet 1925 (article 298) et du 4 juillet 1935, les décrets du 27 décembre 1925, 17 juin et 12 novembre 1938 et n°67-885 du 6 octobre 1967.

Article 35 de la loi n°46-628 du 8 avril 1946 sur la nationalisation de l'électricité et du gaz.

Ordonnance n°58-997 du 23 octobre 1958 (article 60) relative à l'expropriation portant modification de l'article 35 de la loi du 8 avril 1946.

Décret n°67-886 du 6 octobre 1967 sur les conventions amiables portant reconnaissance des servitudes de l'article 12 de la loi du 15 juin 1906 et confiant au Juge de l'expropriation la détermination des indemnités dues pour imposition des servitudes.

Décret n°70-192 du 11 juin 1970 portant règlement d'administration publique pour l'application de l'article 35 modifié de la loi, n°46-628 du 8 avril 1946 concernant la procédure de déclaration d'utilité publique des travaux d'électricité et de gaz qui ne nécessitent que l'établissement de servitudes ainsi que les conditions d'établissement desdites servitudes.

Circulaire n°70-13 du 24 juin 1970 (mise en application des dispositions du décret du 11 juin 1970).

Décret n°2004-835 du 19 août 2004 relatif aux servitudes d'utilité publique prévues par l'article 12bis de la loi du 15 juin 1906 sur les distributions d'énergie.

Ministère du Développement Industriel et Scientifique – Direction du Gaz de l'Electricité et du Charbon.

### 2 – PROCEDURE D'INSTITUTION

#### A – PROCEDURE

Les servitudes d'ancrage, d'appui, de passage, d'élagage et d'abattage d'arbres bénéficient :

- aux travaux déclarés d'utilité publique (article 35 de la loi du 8 avril 1946),
- aux lignes placées sous le régime de la concession ou de la régie réalisée avec le concours financier de l'Etat des départements des communes ou syndicats de communes (article 299 de la loi du 13 juillet 1925) et non déclarées d'utilité publique.

La déclaration d'utilité publique des ouvrages d'électricité en vue de l'exercice des servitudes sans recours à l'expropriation est obtenue conformément aux dispositions des chapitres II et III du décret du 11 juin 1970 susvisé. Elle est prononcée par arrêté préfectoral ou par arrêté du ministre chargé de l'Electricité et du Gaz selon les caractéristiques des ouvrages concernés telles qu'elles sont précisées auxdits chapitres.

La procédure d'établissement des servitudes est définie par le décret du 11 juin 1970 en son titre II.

A défaut d'accord amiable, le distributeur adresse au Préfet par l'intermédiaire de l'ingénieur en Chef chargé du contrôle, une requête pour l'application des servitudes, accompagnée d'un plan et d'un état parcellaire indiquant les propriétés qui doivent être atteintes par les servitudes. Le Préfet prescrit alors une enquête publique dont le dossier est transmis aux maires des communes intéressées et notifié au demandeur. Les maires intéressés donnent avis de l'ouverture de l'enquête et notifient aux propriétaires concernées les travaux projetés.

Le demandeur après avoir eu connaissance des observations présentées au cours de l'enquête, arrête définitivement son projet, lequel est transmis avec l'ensemble du dossier au Préfet, qui institue par arrêté les servitudes que le demandeur est autorisé à exercer après accomplissement des formalités de publicité mentionnées à l'article 18 du décret du 11 juillet 1970 et visées ci-dessous en C.

Par ailleurs, une convention peut être passée entre le concessionnaire et le propriétaire ayant pour objet la reconnaissance desdites servitudes. Cette convention remplace les formalités mentionnées ci-dessus et produit les mêmes effets que l'arrêté préfectoral (décret du 6 octobre 1967, article 1).

## B – INDEMNISATION

Les indemnités dues à raison des servitudes sont prévues par la loi du 15 juin 1906 en son article 12. Elles sont dues en réparation du préjudice résultant directement de l'exercice des servitudes.

Le préjudice purement éventuel et non évaluable en argent ne peut motiver l'allocation de dommages et intérêts, mais le préjudice futur, conséquence certaine et directe de l'état actuel des choses, peut donner lieu à une indemnisation.

Dans le domaine agricole, l'indemnisation des exploitants agricoles et des propriétaires résulte de conventions respectivement en date des 14 janvier 1970 et 25 mars 1970 intervenues entre Electricité de France et l'assemblée permanente des Chambres d'Agriculture et rendues applicables par les commissions régionales instituées à cet effet.

En cas de litige l'indemnité est fixée par le Juge de l'expropriation conformément aux dispositions des articles 2 et 3 du décret du 6 octobre 1967 (article 20 du décret du 11 juin 1970).

Ces indemnités sont à la charge du maître d'ouvrage de la ligne. Leurs modalités de versement sont fixées par l'article 20 du décret du 11 juin 1970.

Les indemnisations dont il est fait état ne concernent pas la réparation des dommages survenus à l'occasion des travaux et qui doivent être réparés comme dommages de travaux publics.

## C – PUBLICITE

Affichage en mairie de chacune des communes intéressées, de l'arrêté instituant les servitudes.

Notification au demandeur de l'arrêté instituant les servitudes.

Notification dudit arrêté par les maires intéressés ou par le demandeur, à chaque propriétaire et exploitant pourvu d'un titre régulier d'occupation et concerné par les servitudes.

## 3 – EFFETS DE LA SERVITUDE

### A – PREROGATIVES DE LA PUISSANCE PUBLIQUE

#### 1°) Prerogatives exercées directement par la puissance publique

Droit pour le bénéficiaire d'établir à demeure des supports et ancrage pour conducteurs aériens d'électricité, soit à l'extérieur des murs ou façades donnant sur la voie publique, sur les toits et terrasses des bâtiments à condition qu'on y puisse accéder par l'extérieur, sous les conditions de sécurité prescrites par les règlements administratifs (servitudes d'ancrage).

Droit pour le bénéficiaire de faire passer les conducteurs d'électricité au-dessus des propriétés sous les mêmes conditions que ci-dessus, peu importe que ces propriétés soient ou non closes ou bâties (servitude de surplomb).

Droit pour le bénéficiaire d'établir à demeure des canalisations souterraines ou des supports pour les conducteurs aériens sur des terrains privés non bâtis qui ne sont pas fermés de murs ou autres clôtures équivalentes (servitudes d'implantation). Lorsqu'il y a application du décret du 27 décembre 1925 les supports sont placés autant que possible sur les limites des propriétés ou des cultures.

Droit pour le bénéficiaire de couper les arbres et les branches d'arbres qui se trouvent à proximité des conducteurs aériens d'électricité, gênent leur pose ou pourraient par leur mouvement ou leur chute occasionner des court-circuits ou des avaries aux ouvrages.

2°) Obligations de faire imposées au propriétaire

Néant

B – LIMITATION AU DROIT D'UTILISER LE SOL

1°) Obligations passives

Obligation pour les propriétaires de réserver le libre passage et l'accès aux agents de l'entreprise exploitante pour la pose, l'entretien et la surveillance des installations. Ce droit de passage ne doit être exercé qu'en cas de nécessité et à des heures normales et après en avoir prévenu les intéressés, dans toute la mesure du possible et s'il est nécessaire d'accéder sur des toits ou terrasses.

2°) Droits résiduels du propriétaire

Les propriétaires dont les immeubles sont grevés de servitudes d'appui sur les toits ou terrasses ou de servitudes d'implantation ou de surplomb conservent le droit de se clore ou de bâtir ; ils doivent toutefois un mois avant d'entreprendre l'un de ces travaux, prévenir par lettre recommandée, l'entreprise exploitante.

Les règles déterminant les distances à respecter entre les ouvrages et toute construction sont indiquées dans l'arrêté interministériel du 17 mai 2001 fixant les conditions techniques auxquelles doivent satisfaire les distributions d'énergie électrique.

Les travaux à proximité de ces ouvrages sont réglementés par le décret 65-48 ,du 8 janvier 1965, modifié par le décret du 6 mai 1995 et la circulaire ministérielle n°70-21 du 21 décembre 1970, qui interdit à toute personne de s'approcher elle-même ou d'approcher les outils, appareils ou engins qu'elle utilise à une distance inférieure à 5 mètres des pièces conductrices nues normalement sous tension. Il doit être tenu compte, pour déterminer cette distance, de tous les mouvements possibles des pièces conductrices d'une part, et de tous les mouvements, déplacements, balancements, fouettements ou chutes possibles des engins utilisés pour les travaux envisagés d'autre part.

Tout projet de construction à proximité des ouvrages existants repris ci-dessous, doit être soumis pour accord préalable à :

DRIRE HAUTE NORMANDIE  
21 avenue de la Porte des Champs  
76037 ROUEN Cedex

R.T.E. - G.E.T. Basse-Seine  
La Vaupalière – BP 1097  
76153 MAROMME

Les différentes zones ainsi déterminées peuvent faire l'objet d'un seul décret de servitudes même lorsqu'elles ne se recoupent pas mutuellement.

**Art. R. \* 23.** -La largeur d'une zone spéciale de dégagement protégeant une liaison radioélectrique entre deux points fixes comptée perpendiculairement à la projection horizontale du trajet des ondes radioélectriques ne peut excéder 50 mètres de part et d'autre de cette projection. Les constructions et obstacles situés dans la zone de dégagement définie au présent alinéa doivent se trouver à 10 mètres au-dessous de la ligne droite joignant les aériens d'émission et de réception, sans cependant que la limitation de hauteur imposée à une construction puisse être inférieure à 25 mètres.

La largeur d'un secteur de dégagement protégeant une station de radiorepérage ou de radionavigation ne peut excéder la largeur du secteur angulaire exploré par la station, augmenté, s'il y a lieu, d'une marge de sécurité d'un degré au plus au-delà des deux limites de ce secteur.

**Art. R. \* 24.** -Dans toute zone primaire, secondaire ou spéciale de dégagement, ainsi que dans tout secteur de dégagement, il est interdit, sauf autorisation du ministre dont les services exploitent ou contrôlent le centre, de créer des obstacles fixes ou mobiles dont la partie la plus haute excède une cote fixée par le décret prévu à l'article R. \* 25.

Lorsque la configuration du terrain le permet, les zones sont divisées en plusieurs parties, une cote particulière étant fixée pour chaque partie.

Dans la zone primaire de dégagement d'une station de sécurité aéronautique ou d'un centre radiogoniométrique, il est en outre interdit de créer ou de conserver tout ouvrage métallique fixe ou mobile, des étendues d'eau ou de liquides de toute nature pouvant perturber le fonctionnement de cette installation ou de cette station.

Dans la zone primaire de dégagement d'une station de sécurité aéronautique, il est également interdit de créer ou de conserver des excavations artificielles pouvant perturber le fonctionnement de cette station.

Dans les zones boisées, l'établissement des centres projetés est subordonné à une décision préalable du ministre de l'agriculture constatant que le maintien de l'état boisé n'est pas reconnu indispensable dans le périmètre des servitudes à imposer.

**Art. R. \* 25.** - Les zones qui sont soumises à servitudes sont fixées par un plan d'établissement des servitudes après une enquête publique effectuée conformément aux dispositions qui sont de droit commun applicables aux enquêtes précédant les déclarations d'utilité publique. Toutefois, la mission dévolue par ces dispositions, soit à une commission d'enquête, soit à un commissaire enquêteur, est, dans tous les cas, confiée à un commissaire enquêteur.

La préparation du dossier s'effectue comme suit : sur la demande du ministre intéressé, à laquelle est joint un projet de plan, le préfet désigne par arrêté les communes sur le territoire desquelles les agents qualifiés sont autorisés à procéder à une étude préliminaire. Ces agents ont la faculté de pénétrer dans les propriétés non closes de murs ou de clôtures équivalentes situées sur le territoire de ces communes.

Après achèvement de l'enquête visée au premier alinéa du présent article, le plan des servitudes qui en résulte est approuvé par décret pris sous le contreseing du ministre dont les services doivent exploiter ou contrôler le centre, sur avis du comité de coordination des télécommunications ainsi que sous le contreseing du ministre de la construction.

(D. n° 70-1339 du 23 déc.1970)

L'accord préalable du ministre du développement industriel et scientifique et du ministre de l'agriculture est requis dans tous les cas. Si l'accord entre les ministres n'intervient pas, il est statué par décret en Conseil d'Etat.

(D. n° 70-1339 du 23 déc.1970)

Les servitudes portées au plan sont instituées à dater du jour de la publication du décret. Elles sont modifiées suivant la procédure prévue aux alinéas précédents du présent article lorsque la modification projetée entraîne un changement d'assiette de la servitude ou son aggravation. Elles sont réduites ou supprimées par décret sans qu'il y ait lieu de procéder à l'enquête.

**Art. R. \* 26.** - Le décret de servitudes visé à l'article précédent fixe :

- le ou les points de repère matérialisant la cote qui ne doit pas excéder la partie la plus haute des obstacles fixes ou mobiles, dans les zones primaires et secondaires de dégagement ;

- les cotes rapportées au nivellement général que ne doit pas excéder la partie la plus haute des obstacles fixes ou mobiles en chaque partie d'une zone spéciale de dégagement ;

- le ou les points de repère matérialisant la cote que ne doit pas excéder la partie la plus haute des obstacles fixes ou mobiles dans un secteur de dégagement.

-----

**Art. R. \* 39** -L'exécution des dispositions des articles R.\* 21 à R. \* 38 ci-dessus relève d'une action concertée des ministres des armées, des postes et télécommunications, des travaux publics et des transports, de l'intérieur, de l'information, et l'industrie, de la construction et de l'agriculture.

Les modalités de cette action sont établies par le comité de coordination des télécommunications

**SERVITUDES 15**

# PRODUITS CHIMIQUES

## I. - GÉNÉRALITÉS

Servitudes concernant les produits chimiques relatives à la construction et à l'exploitation de canalisations de transport de produits chimiques d'intérêt général.

Loi n° 65-498 du 29 juin 1965.

Décret n° 65-881 du 18 octobre 1965.

Secrétariat d'Etat à l'industrie, direction de l'action régionale et de la petite et moyenne industrie, sous-direction de la sécurité industrielle.

## II. - PROCÉDURE D'INSTITUTION

### A. - PROCÉDURE

Dès l'approbation du tracé des canalisations intervenant, soit par arrêté du ministre chargé des industries chimiques, en cas d'avis favorable de tous les ministres intéressés et du commissaire enquêteur chargé de l'enquête publique, soit par décret dans le cas contraire, possibilité pour le transporteur d'entamer la procédure d'établissement des servitudes :

- à l'amiable quand il obtient l'accord des propriétaires intéressés ;
- par requête adressée au préfet en cas d'échec des tentatives d'accord amiable. La requête doit comporter les renseignements nécessaires sur la nature et l'étendue des servitudes à appliquer, et être accompagnée d'un état des parcelles affectées par les canalisations avec indication du nom des propriétaires. Elle est transmise à l'ingénieur en chef chargé du contrôle, qui après examen, adresse l'ensemble du dossier au préfet, lequel prescrit, dans les huit jours, une enquête parcellaire. Compte tenu des résultats de l'enquête, le transporteur arrête définitivement le projet de détail des tracés, qui est à nouveau transmis au préfet aux fins d'approbation.

Ces servitudes ne sont jamais autorisées dans les immeubles bâtis, les cours et jardins et les terrains clos de murs et attenants aux habitations (art. 2 de la loi du 29 juin 1965).

### B. - INDEMNISATION

L'indemnité due en raison de l'établissement de la servitude, correspond à l'intégralité du préjudice direct, matériel et certain (art. 4 de la loi du 29 juin 1965).

La détermination du montant de l'indemnité, à défaut d'accord amiable, se poursuit conformément aux règles relatives à l'expropriation. Le juge fixe le montant des indemnités à la date de sa décision.

En vue de la fixation de l'indemnité, le transporteur procède à la notification de l'arrêté préfectoral d'approbation aux propriétaires et usufruitiers intéressés, puis à la notification du montant des offres. A défaut de notification des offres d'indemnité, tout intéressé peut, à partir de l'arrêté préfectoral d'approbation, mettre le transporteur en demeure d'y procéder (titre IV du décret du 18 octobre 1965).

### C. - PUBLICITÉ

Publicité de la déclaration d'intérêt général des travaux relatifs à la construction et à l'exploitation d'une canalisation de transport de produits chimiques, s'il y a été procédé.

Publicité de la procédure d'enquête publique préalable à l'approbation des caractéristiques techniques de l'ouvrage et du tracé (affiches apposées en mairie, notification directe des projets de travaux aux intéressés par le transporteur).

Notification au transporteur de l'arrêté préfectoral d'approbation du projet de détail des tracés.

Notification de l'arrêté préfectoral d'approbation du projet de détail des tracés aux propriétaires intéressés, à la diligence du transporteur. Dans les huit jours qui suivent cette notification, les propriétaires sont tenus de faire connaître au transporteur, les fermiers locataires et ceux qui ont des droits d'emphytéose, d'habitation ou d'usage.

### III. -- EFFETS DE LA SERVITUDE

#### A. -- PRÉROGATIVES DE LA PUISSANCE PUBLIQUE

##### 1° Prérrogatives exercées directement par la puissance publique

Possibilité pour le bénéficiaire d'enfouir dans une bande de terrain de 5 mètres de largeur, une ou plusieurs canalisations avec leurs accessoires, à 0,80 mètre de profondeur (distance entre la génératrice supérieure des canalisations et le niveau du sol après les travaux).

Possibilité pour le bénéficiaire de construire, en limite des parcelles cadastrales seulement, les bornes de délimitation et les ouvrages de moins de 1 mètre carré nécessaires au fonctionnement des conduites.

Possibilité pour le bénéficiaire de la servitude d'essarter tous les arbres et arbustes sur la bande de 5 mètres en terrain non forestier, et sur la bande de 20 mètres en terrain forestier.

Possibilité pour le bénéficiaire et les agents de contrôle, d'accéder en tout temps, au terrain dans une bande de 20 mètres de large maximum dans laquelle sera incluse la bande des 5 mètres, pour la surveillance, l'entretien et la réparation des conduites.

##### 2° Obligations de faire imposées au propriétaire

Néant.

#### B. -- LIMITATIONS AU DROIT D'UTILISER LE SOL

##### 1° Obligations passives

Obligation pour les propriétaires de laisser le libre passage des agents chargés de la surveillance et de l'entretien, ainsi que les agents de contrôle.

Obligation pour les propriétaires ou leurs ayants droit de s'abstenir de tout fait de nature à nuire à la construction, au bon fonctionnement et à l'entretien de l'ouvrage.

Interdiction pour les propriétaires d'édifier des constructions durables sur la bande de 5 mètres.

Interdiction pour les propriétaires d'effectuer dans la bande des 5 mètres, des façons culturales dépassant 0,60 mètre de profondeur ou une profondeur moindre s'il y a dérogation administrative et toutes plantations d'arbres ou d'arbustes (extension de cette interdiction à la bande large dans la zone forestière).

##### 2° Droits résiduels du propriétaire

Possibilité pour les propriétaires de procéder dans la bande des 5 mètres à des façons culturales à moins de 0,60 mètre de profondeur, sauf dérogation.

Possibilité pour les propriétaires de requérir l'acquisition par le transporteur, dans le délai de un an à compter de l'enquête parcellaire :

- de toute partie de la bande large ;
- des reliquats de terrains nus traversés par l'ouvrage, lorsque par suite de l'existence de la servitude, ils se trouvent réduits au quart de la contenance totale, si toutefois, d'une part, le propriétaire ne possède aucun terrain immédiatement contigu, si, d'autre part, ces reliquats ont une superficie inférieure à 10 ares ou sont entièrement compris dans une bande de 10 mètres adjacente à la bande large ;
- des terrains, quelle que soit leur superficie, pour lesquels le permis de construire est refusé en raison de l'existence de la servitude.

A défaut d'accord amiable, la partie la plus diligente peut saisir le juge de l'expropriation (art. 25 du décret du 18 octobre 1965 et art. 4 de la loi du 29 juin 1965).

Droit pour le propriétaire de requérir à tout moment l'acquisition des terrains, si l'existence des servitudes vient à rendre impossible l'utilisation normale desdits terrains.

Droit pour le propriétaire d'exiger du bénéficiaire la remise dans leur état des terrains de culture en rétablissant leur couche arable et la voirie.

**SERVITUDES Int1**

## CIMETIÈRES

### I. - GÉNÉRALITÉS

Servitudes de voisinage frappant les terrains non bâtis, sur une distance de 100 mètres (1) des nouveaux cimetières transférés :

- servitude *non aedificandi*.
- servitudes relatives aux puits.

Code des communes, article L. 361-4 (décret du 7 mars 1804 codifié). - Servitudes.

Code de l'urbanisme, articles L. 421-1, L. 422-2, R. 421-38-19 et R. 422-8.

Code des communes, articles L. 361-1, L. 361-4, L. 361-6, L. 361-7 (décret modifié du 23 Prairial AN XII) et articles R. 361-1, R. 361-2.

Circulaire n° 75-669 du ministère de l'intérieur en date du 29 décembre 1975, relative à la création et à l'agrandissement des cimetières.

Circulaire n° 78-195 du ministère de l'intérieur en date du 10 mai 1978 relative à la création, à la translation et à l'agrandissement des cimetières.

Loi n° 85-772 du 25 juillet 1985 (art. 45) modifiant l'article L. 362-1 du code des communes.

Décret n° 86-272 du 24 février 1986 pris en application de l'article 45 de la loi du 25 juillet 1985 visée ci-dessus.

Circulaire du ministère de l'intérieur en date du 3 mars 1986 pour l'application de l'article 45 de la loi du 25 juillet 1985 modifiant l'article L. 361-1 du code des communes.

Ministère de l'intérieur (direction générale des collectivités locales).

### II. - PROCÉDURE D'INSTITUTION

#### A. - PROCÉDURE

Les servitudes résultant du voisinage d'un cimetière (servitude *non aedificandi* et servitudes relatives aux puits) instituées par l'article L. 361-4 du code des communes s'étendent dans un rayon de 100 mètres autour du cimetière, et s'appliquent aux cimetières transférés hors des communes urbaines ou des périmètres d'agglomération (art. L. 361-1, alinéa 2, du code des communes).

Ont le caractère de communes urbaines, les communes dont la population agglomérée compte plus de 2 000 habitants et celles qui appartiennent en totalité ou en partie à une agglomération de plus de 2 000 habitants (art. R. 361-3 du code des communes). Cette définition recouvre la notion d'unités urbaines au sens de l'I.N.S.E.E. Il s'agit aussi bien des agglomérations urbaines multicommunales que de villes isolées.

Le chiffre de 2 000 habitants ne concerne que la population agglomérée, c'est-à-dire résidant à l'intérieur du périmètre d'agglomération. Il convient de définir le périmètre d'agglomération conformément aux termes utilisés par la jurisprudence (Conseil d'Etat, arrêt « Toret » du 23 décembre 1887, rec., p. 854), c'est-à-dire par les « périmètres extérieurs des constructions groupées ou des enclos qu'ils joignent immédiatement » (voir circulaire du 3 mars 1986 sur la création et l'agrandissement des cimetières).

Dans les communes urbaines et dans les périmètres d'agglomération, la création ou l'agrandissement des cimetières à moins de 35 mètres des habitations nécessite une autorisation préfectorale (art. L. 361-1, alinéa 2, du code des communes). La servitude frappe donc la partie de l'agglomération située entre 35 et 100 mètres. Cependant, dans la pratique administrative, quand une commune a transféré son cimetière à moins de 35 mètres de l'agglomération, on admet qu'il

(1) La distance de 100 mètres se calcule à partir de la limite du cimetière.

ne serait ni équitable ni d'ailleurs vraiment utile d'appliquer avec rigueur le régime de servitude du côté des habitations déjà existantes. C'est donc seulement du côté des terrains non bâtis que l'on fait porter les servitudes (circulaire n° 78-195 du 10 mai 1978).

Lesdites servitudes s'appliquent également aux terrains voisins des cimetières établis dès l'origine hors des communes et à moins de 35 mètres de l'enceinte de la commune (circulaire n° 78-195 du 10 mai 1978, 2<sup>e</sup> partie, § A 2<sup>o</sup> b).

Aucune servitude ne frappe les fonds attenants à un cimetière situé en tout ou partie dans l'enceinte de la commune et qui n'a pas été transféré, sauf dans l'hypothèse où le cimetière a été désaffecté pour la partie située à moins de 35 mètres et s'il a été agrandi au moyen de terrains qui, eux, sont situés à la distance légale de l'agglomération (circulaire du 10 mai 1978, 2<sup>e</sup> partie, § A 2<sup>o</sup> a).

## B. - INDEMNISATION

La servitude *non aedificandi* instituée par l'article L. 361-4 du code des communes ne paraît pas devoir permettre aux propriétaires voisins des cimetières transférés d'obtenir une indemnisation (Conseil d'Etat, 1<sup>er</sup> octobre 1971, consorts Vitrin : rec., p. 574), le juge administratif imposant à ces propriétaires qu'ils apportent la preuve difficile d'un préjudice direct, certain, grave et spécial (Conseil d'Etat, 14 mars 1986, commune de Gap-Romette contre consorts Beraud, req. 1158).

## C. - PUBLICITÉ

Néant.

## III. - EFFETS DE LA SERVITUDE

### A. - PRÉROGATIVES DE LA PUISSANCE PUBLIQUE

#### 1<sup>o</sup> Prérogatives exercées directement par la puissance publique

Néant.

#### 2<sup>o</sup> Obligations de faire imposées au propriétaire

Obligation pour le propriétaire, sur injonction de l'administration, de procéder à la démolition des bâtiments comportant normalement la présence de l'homme (1) ou au comblement des puits établis sans autorisation à moins de 100 mètres des nouveaux cimetières transférés hors des communes.

Obligation pour le propriétaire, après visite contradictoire d'experts et en vertu d'un arrêté préfectoral pris sur demande de la police locale, de procéder au comblement des puits (art. L. 361-4, alinéa 3, du code des communes).

### B. - LIMITATIONS AU DROIT D'OCCUPER LE SOL

#### 1<sup>o</sup> Obligations passives

Interdiction sans autorisation de l'autorité administrative, d'élever aucune habitation, ni de creuser aucun puits à moins de 100 mètres des nouveaux cimetières transférés ou créés hors des communes (art. L. 361-4 du code des communes).

#### 2<sup>o</sup> Droits résiduels du propriétaire

Possibilité pour le propriétaire d'obtenir l'autorisation de l'autorité administrative d'élever des constructions comportant normalement la présence de l'homme ou de creuser des puits à moins de 100 mètres des « nouveaux cimetières transférés hors des communes ». Dans le cas de construction soumise à permis de construire, ce dernier ne peut être délivré qu'avec l'accord du maire. Cet accord est réputé donné à défaut de réponse dans un délai d'un mois suivant le dépôt de la demande de permis de construire (R. 421-38-19 du code de l'urbanisme).

(1) La servitude *non aedificandi* est interprétée strictement, ainsi ne s'applique-t-elle pas à un hangar pour automobiles (Conseil d'Etat, 11 mai 1938, suc., rec., p. 410).

Obligation pour le propriétaire d'obtenir l'autorisation du maire pour l'augmentation ou la restauration des bâtiments existants comportant normalement la présence de l'homme.

Si les travaux projetés sont exemptés de permis de construire mais soumis au régime de déclaration en application de l'article L. 422-2 du code de l'urbanisme, le service instructeur consulte l'autorité mentionnée à l'article R. 421-38-19 dudit code. L'autorité ainsi consultée fait connaître son opposition ou les prescriptions qu'elle demande dans un délai d'un mois à dater de la réception de la demande d'avis par l'autorité consultée. Faute de réponse dans ce délai, elle est réputée avoir émis un avis favorable (art. R. 422-8 du code de l'urbanisme).

L'autorisation délivrée à un propriétaire de construire sur son terrain à une distance de moins de 100 mètres du cimetière, entraîne l'extinction de la servitude *non aedificandi* au profit des propriétaires successifs de ce terrain (servitude réelle qui suit le fonds en quelques mains qu'il passe).

## CODE DES COMMUNES

---

Art. L. 361-1 (*Remplacé par loi n° 85-772, 25 juillet 1985, art. 45*). - Des terrains sont spécialement consacrés par chaque commune à l'inhumation des morts.

Dans les communes urbaines et à l'intérieur du périmètre d'agglomération, la création d'un cimetière et son agrandissement à moins de 35 mètres des habitations sont autorisés par arrêté du représentant de l'Etat dans le département.

Un décret en Conseil d'Etat fixe les conditions d'application du présent article.

Art. L. 361-4 (*Loi n° 82-213 du 2 mars 1982, art. 21*). - Nul ne peut, sans autorisation, élever aucune habitation ni creuser aucun puits à moins de cent mètres des nouveaux cimetières transférés hors des communes.

Les bâtiments existants ne peuvent être ni restaurés ni augmentés sans autorisation.

Les puits peuvent, après visite contradictoire d'experts, être comblés par décision du représentant de l'Etat dans le département.

Art. L. 361-6. - En cas de translation de cimetières, les cimetières existants sont fermés dès que les nouveaux emplacements sont disposés à recevoir les inhumations. Ils restent dans l'état où ils se trouvent, sans que l'on en puisse faire usage pendant cinq ans.

Toutefois, les inhumations peuvent continuer à être faites dans les caveaux de famille édifiés dans les cimetières désaffectés, à concurrence du nombre de places disponibles au moment de la fermeture de ces cimetières, à condition que ceux-ci satisfassent aux prescriptions légales d'hygiène et de salubrité et que l'affectation du sol à un autre usage ne soit pas reconnue d'utilité publique.

Art. L. 361-7. - Passé le délai de cinq ans, les cimetières désaffectés peuvent être affermés par les communes auxquelles ils appartiennent, mais à condition qu'ils ne soient qu'ensemencés ou plantés, sans qu'il puisse être fait aucune fouille ou fondation pour des constructions de bâtiment jusqu'à ce qu'il en soit autrement ordonné.

Art. R. \* 361-1. - Les dispositions législatives qui prescrivent la translation des cimetières hors des villes et bourgs peuvent être appliquées à toutes les communes.

Art. R. \* 361-2. - La translation du cimetière, lorsqu'elle devient nécessaire, est ordonnée par un arrêté du préfet, après avis du conseil municipal de la commune.

Le préfet détermine également le nouvel emplacement du cimetière, après avis du conseil municipal, et après enquête de *commodo* et *incommodo*.

Art. R. \* 361-3 (*Décret n° 86-272 du 24 février 1986*). - Ont le caractère de communes urbaines, pour l'application du deuxième alinéa de l'article L. 361-1, les communes dont la population agglomérée compte plus de 2 000 habitants et celles qui appartiennent, en totalité ou en partie, à une agglomération de plus de 2 000 habitants.

L'autorisation prévue par le même article est accordée après enquête de *commodo* et *incommodo* et avis du conseil départemental d'hygiène.

Art. R. 361-5. - Dans le cas prévu au troisième alinéa de l'article L. 361-4, la décision de combler les puits est prise par arrêté du préfet à la demande de la police locale.

---

**SERVITUDES PM1**

## RISQUES NATURELS

### I. - GÉNÉRALITÉS

Servitudes résultant des plans d'exposition aux risques naturels prévisibles institués en vue, d'une part, de localiser, caractériser et prévoir les effets des risques naturels existants dans le souci notamment d'informer et de sensibiliser le public et, d'autre part, de définir les mesures et techniques de prévention nécessaires.

Loi n° 82-600 du 13 juillet 1982 relative à l'indemnisation des victimes des catastrophes naturelles (art. 5-1).

Décret n° 84-328 du 3 mai 1984 relatif à l'élaboration des plans d'exposition aux risques naturels prévisibles.

Loi n° 87-565 du 22 juillet 1987 relative à l'organisation de la sécurité civile, à la protection de la forêt contre l'incendie et à la prévention des risques majeurs.

Lettre-circulaire du 20 novembre 1984 relative aux conditions d'application du décret du 3 mai 1984.

Circulaire n° 88-67 du 20 juin 1988 relative aux risques naturels et au droit des sols.

Ministère chargé de l'environnement et de la prévention des risques technologiques et naturels majeurs (direction de l'eau et de la prévention des pollutions et des risques, délégation aux risques majeurs).

Ministère de l'équipement, du logement, des transports et de la mer (direction de l'architecture et de l'urbanisme).

### II. - PROCÉDURE D'INSTITUTION

#### A. - PROCÉDURE

La procédure de création et de révision des plans d'exposition aux risques (P.E.R.) est prévue par le décret du 3 mai 1984 (art. 1<sup>er</sup>).

##### 1° Initiative

L'établissement et la révision des P.E.R. sont prescrits par arrêté du préfet du département. Lorsque le périmètre mis à l'étude s'étend sur plusieurs départements, l'arrêté est pris conjointement par les préfets de ces départements.

Les communes dont le territoire est inclus dans le périmètre sont saisies pour avis du projet d'arrêté. Passé le délai de deux mois, leur avis est réputé favorable.

Si un territoire homogène au point de vue des risques s'étend sur plusieurs communes, il est préférable, pour des questions de procédure, de prescrire un P.E.R. pour chacune des communes plutôt qu'un P.E.R. multicommunal. Dans ce cas, les études techniques devront être menées conjointement afin d'assurer « l'égalité de traitement ».

Le préfet du département désigne le service extérieur de l'Etat chargé d'élaborer le projet de P.E.R.

##### 2° Contenu du dossier

Le dossier de P.E.R. comprend un rapport de présentation qui tient lieu d'exposé des motifs pour l'institution de la servitude d'utilité publique que constitue le P.E.R., il énonce les caractéristiques des risques naturels prévisibles étudiés et en précise la localisation sur le territoire communal. Le rapport de présentation doit, en outre, justifier les sectorisations des documents graphiques et les prescriptions du règlement, compte tenu de l'importance des risques et des occupations et utilisations du sol.

Le dossier comprend aussi des documents graphiques qui doivent faire apparaître les différentes zones et sous-zones à l'intérieur desquelles s'appliquent les dispositions réglementaires des P.E.R. L'article 5 du décret du 3 mai 1984 distingue trois catégories de zones en raison de l'importance du risque et de la vulnérabilité des biens existants et futurs :

- *zone rouge*, ou zone très exposée pour laquelle la probabilité d'occurrence du risque et la forte intensité de ses effets prévisibles sont telles qu'il n'existe pas de mesure de prévention économiquement opportune autre que l'inconstructibilité ;

- *zone bleue*, ou zone moyennement exposée pour laquelle la probabilité d'occurrence du risque et l'intensité de ses effets prévisibles, moins importants, permettent d'y autoriser certaines occupations et utilisations du sol sous condition de respecter certaines prescriptions. La zone bleue est donc définie de telle sorte que le risque et ses conséquences y soient acceptables moyennant le respect de ces prescriptions ;

- *zone blanche*, ou zone réputée non exposée, pour laquelle l'occurrence du risque et l'intensité de ses effets prévisibles y sont négligeables.

Le dossier comprend enfin un règlement qui détermine les occupations ou utilisations du sol qui sont interdites dans chacune des zones rouge et bleue. De même c'est pour la zone bleue qu'il détermine les mesures de nature à prévenir les risques, à en réduire les conséquences ou à les rendre supportables à l'égard des biens et des activités (art. 6 du décret n° 84-328 du 3 mai 1984).

### 3° Consultation des communes

Il y a consultation de la (ou des) commune(s) avant la prescription du plan d'exposition aux risques (P.E.R.) par arrêté préfectoral.

Les communes dont le territoire est concerné par le périmètre mis à l'étude sont à nouveau consultées pour avis sur le projet d'arrêté. L'avis des conseils municipaux doit intervenir dans un délai de deux mois au terme duquel cet avis est réputé favorable. Le dossier soumis à avis comprend : le projet d'arrêté, le plan délimitant le périmètre de l'étude, un rapport sommaire justificatif.

Le préfet du département statue sur les avis donnés et le projet est arrêté par lui ou conjointement par les préfets si plusieurs départements sont concernés, éventuellement aménié pour tenir compte des avis.

### 4° Enquête publique

Le préfet du département prescrit par arrêté l'enquête publique du P.E.R. Cette enquête se déroule dans les formes prévues par le code de l'expropriation pour cause d'utilité publique (il s'agit de l'enquête publique de droit commun de l'article R. 11-4 du code de l'expropriation). Il appartient au préfet de désigner le commissaire enquêteur ou les membres de la commission d'enquête dont la rémunération sera imputée sur les crédits ouverts pour l'élaboration des P.E.R.

Par un souci d'efficacité, le P.E.R. peut être rendu public et soumis à enquête publique par le même arrêté ; en outre, lorsqu'un document d'urbanisme ou une opération, concerné par le projet de P.E.R., doit être soumis à enquête publique, il conviendra de favoriser la simultanéité de ces deux enquêtes.

A l'issue de l'enquête publique, le projet de plan accompagné des conclusions du commissaire enquêteur ou de la commission d'enquête est soumis pour avis aux conseils municipaux concernés. Leur avis doit intervenir dans un délai de deux mois au terme duquel il est réputé favorable.

### 5° L'approbation

Le plan d'exposition aux risques naturels prévisibles, éventuellement modifié pour tenir compte des résultats de l'enquête publique et des avis des conseils municipaux, est approuvé par arrêté du ou des préfets de département.

En cas d'avis défavorable du commissaire enquêteur ou de la commission d'enquête ou encore d'un conseil municipal, le plan est approuvé par décret en Conseil d'Etat après avis du délégué aux risques majeurs.

## B. - INDEMNISATION

Aucune indemnité n'est prévue compte tenu de la portée de cette servitude, celle-ci permettant en effet de faire bénéficier des garanties ouvertes en matière d'assurance par la loi du 13 juillet 1982 relative à l'indemnisation des propriétaires victimes des catastrophes naturelles.

Cependant, l'exécution des mesures prévues par les P.E.R., concernant les constructions et installations existantes antérieurement à la publication de l'acte approuvant le plan, ne peuvent entraîner un coût supérieur à 10 p. 100 de la valeur vénale des biens concernés. Dans le cas où la totalité des mesures entraînerait un coût supérieur à cette valeur, il y a lieu d'étudier l'efficacité des mesures partielles et éventuellement de prescrire que celles-ci ne constituent pas une obligation, pour pouvoir continuer à bénéficier des garanties en cas de survenance d'une catastrophe naturelle.

## C. - PUBLICITÉ

Publication de l'arrêté préfectoral de prescription du plan d'exposition aux risques naturels prévisibles au recueil des actes administratifs du (ou des) département(s).

Publication du projet de plan d'exposition aux risques naturels prévisibles au recueil des actes administratifs du (ou des) département(s). Les textes ne prévoient pas d'autres mesures de publication du P.E.R. rendu public ; néanmoins, il est souhaitable, d'une part, de publier des avis dans la presse régionale ou locale afin d'assurer une publicité très large de l'opération et, d'autre part, que les services instructeurs se mettent à la disposition du public pour lui fournir toutes les explications nécessaires.

L'acte approuvant le P.E.R. fait l'objet :

- d'une mention au *Journal officiel* de la République française s'il s'agit d'un décret en Conseil d'Etat ;
- d'une mention au recueil des actes administratifs des départements concernés, s'il s'agit d'un arrêté du préfet du département ou d'un arrêté conjoint.

Ces arrêtés font l'objet d'une mention en caractères apparents dans deux journaux régionaux ou locaux diffusés dans le ou les départements concernés.

Une copie de l'acte d'approbation est affichée en mairie.

Pour l'application de l'article 5-1 de la loi du 13 juillet 1982, la publication du plan est réputée faite le trentième jour pour l'affichage en mairie de l'acte d'approbation.

Le P.E.R. est opposable aux tiers dès l'exécution de la dernière mesure de publicité de l'acte l'ayant approuvé.

Le plan approuvé et l'ensemble des documents de la procédure relatifs à chaque commune sont tenus à la disposition du public en préfecture et en mairie (mention de ces mesures de publicité et des lieux où les documents peuvent être consultés est faite avec l'affichage de l'acte d'approbation en mairie (art. 9 du décret).

## III. - EFFETS DE LA SERVITUDE

La servitude d'utilité publique constituée par le P.E.R. est opposable à toute personne publique ou privée.

### A. - PRÉROGATIVES DE LA PUISSANCE PUBLIQUE

#### 1° Prérogatives exercées directement par la puissance publique

Néant.

#### 2° Obligations de faire imposées au propriétaire

Il n'existe pas d'obligations de faire *stricto sensu*, mais des incitations à faire qui conditionnent la possibilité de bénéficier de la garantie ouverte par la loi du 13 juillet 1982 relative à l'indemnisation des propriétaires victimes de catastrophes naturelles. Ainsi, le règlement du P.E.R. peut assujettir les particuliers à la réalisation de travaux ou ouvrages destinés à diminuer les risques.

En outre, des mesures de prévention peuvent être imposées aux biens existants antérieurement à la publication du P.E.R. (délai de 5 ans pour s'y conformer) mais elles ne peuvent imposer des travaux dont le coût excède 10 p. 100 de la valeur vénale des biens concernés (art. 6 du décret).

Cependant, dans le cas où la totalité des mesures entraînerait un coût supérieur à cette valeur, il y a lieu d'étudier l'efficacité des mesures partielles et éventuellement de prescrire que celles-ci ne constituent plus une obligation pour pouvoir continuer à bénéficier des garanties, en cas de survenance d'une catastrophe naturelle.

## B. - LIMITATIONS AU DROIT D'UTILISER LE SOL

### 1° Obligations passives

Réglementation de toute occupation ou utilisation physique du sol, quelle que soit la nature des bâtiments, des installations ou des travaux, autres que les biens de l'Etat, qu'ils soient exposés directement à un risque ou susceptibles de l'aggraver, soumis ou non à un régime d'autorisation ou de déclaration en application de législations extérieures à la loi du 13 juillet 1982, assurés ou non, permanents ou non.

Interdiction ou réglementation pour chacune des zones « rouge » et « bleue » des diverses occupations et utilisations du sol, en raison de leur degré d'exposition aux risques ou du caractère aggravant qu'elles constituent.

Le règlement du P.E.R. précise les diverses catégories entrant dans le champ d'application et parmi celles-ci notamment : les bâtiments de toute nature, les terrains de camping et de caravanage, les murs et clôtures, les équipements de télécommunication et de transport d'énergie, les plantations, les dépôts de matériaux, les exhaussements et affouillements, les aires de stationnement, les démolitions de toute nature, les méthodes culturales...

Interdiction de droit, en zone « rouge », de construire tout bâtiment soumis ou non à permis de construire, cette zone étant inconstructible en application de l'article 5 de la loi du 13 juillet 1982.

Application du code forestier pour les coupes et abattages d'arbres et défrichements dans la mesure où cette réglementation est adaptée à la prévention des risques naturels.

Le respect des dispositions des P.E.R. conditionne la possibilité de bénéficier de la réparation des dommages matériels directement occasionnés par l'intensité anormale d'un agent naturel, conformément à l'article 1<sup>er</sup> de la loi du 13 juillet 1982.

### 2° Droits résiduels du propriétaire

Possibilité d'entreprendre les travaux d'entretien et de gestion normaux des bâtiments implantés antérieurement ou encore les travaux susceptibles de réduire les conséquences du risque, ainsi que les autres occupations et utilisations du sol compatibles avec l'existence du risque notamment industriel correspondant à l'exercice d'une activité saisonnière.

Cette possibilité concerne évidemment les biens et activités implantés en zone « rouge ».

**LOI N° 82-600 DU 13 JUILLET 1982**

**relative à l'indemnisation des victimes de catastrophes naturelles**

L'Assemblée nationale et le Sénat ont adopté,

Le Président de la République promulgue la loi dont la teneur suit :

Art. 1<sup>er</sup>. - Les contrats d'assurance, souscrits par toute personne physique ou morale autre que l'Etat et garantissant les dommages d'incendie ou tous autres dommages à des biens situés en France, ainsi que les dommages aux corps de véhicules terrestres à moteur, ouvrent droit à la garantie de l'assuré contre les effets des catastrophes naturelles sur les biens faisant l'objet de tels contrats.

En outre, si l'assuré est couvert contre les pertes d'exploitation, cette garantie est étendue aux effets des catastrophes naturelles, dans les conditions prévues au contrat correspondant.

Sont considérés comme les effets des catastrophes naturelles, au sens de la présente loi, les dommages matériels directs ayant eu pour cause déterminante l'intensité anormale d'un agent naturel, lorsque les mesures habituelles à prendre pour prévenir ces dommages n'ont pu empêcher leur survenance ou n'ont pu être prises.

L'état de catastrophe naturelle est constaté par arrêté interministériel.

Art. 2. - Les entreprises d'assurance doivent insérer dans les contrats visés à l'article 1<sup>er</sup> une clause étendant leur garantie aux dommages visés au troisième alinéa dudit article.

La garantie ainsi instituée ne peut excepter aucun des biens mentionnés au contrat ni opérer d'autre abatement que ceux qui seront fixés dans les clauses types prévues à l'article 3.

Elle est couverte par une prime ou cotisation additionnelle, individualisée dans l'avis d'échéance du contrat visé à l'article 1<sup>er</sup> et calculée à partir d'un taux unique défini par arrêté pour chaque catégorie de contrat. Ce taux est appliqué au montant de la prime ou cotisation principale ou au montant des capitaux assurés, selon la catégorie de contrat.

Les indemnisations résultant de cette garantie doivent être attribuées aux assurés dans un délai de trois mois à compter de la date de remise de l'état estimatif des biens endommagés ou des pertes subies, sans préjudice de dispositions contractuelles plus favorables ou de la date de publication, lorsque celle-ci est postérieure, de la décision administrative constatant l'état de catastrophe naturelle.

Art. 3. - Dans un délai d'un mois à compter de la date de publication de la présente loi, les contrats visés à l'article 1<sup>er</sup> sont réputés, nonobstant toute disposition contraire, contenir une telle clause.

Des clauses types réputées écrites dans ces contrats sont déterminées par arrêté avant cette date.

Art. 4. - L'article L. 431-3 du code des assurances est complété par les dispositions suivantes :

« La caisse centrale de réassurance est habilitée à pratiquer les opérations de réassurance des risques résultant de catastrophes naturelles, avec la garantie de l'Etat, dans des conditions fixées par décret en Conseil d'Etat. »

Art. 5. - I. - L'Etat élabore et met en application des plans d'exposition aux risques naturels prévisibles, qui déterminent notamment les zones exposées et les techniques de prévention à y mettre en œuvre tant par les propriétaires que par les collectivités ou les établissements publics. Ces plans sont élaborés et révisés dans des conditions définies par décret en Conseil d'Etat. Ils valent servitude d'utilité publique et sont annexés au plan d'occupation des sols, conformément à l'article L. 123-10 du code de l'urbanisme.

Dans les terrains classés inconstructibles par un plan d'exposition, l'obligation prévue au premier alinéa de l'article 2 ne s'impose pas aux entreprises d'assurance à l'égard des biens et des activités visés à l'article 1<sup>er</sup>, à l'exception, toutefois, des biens et des activités existant antérieurement à la publication de ce plan.

Cette obligation ne s'impose pas non plus aux entreprises d'assurance à l'égard des biens immobiliers construits et des activités exercées en violation des règles administratives en vigueur lors de leur mise en place et tendant à prévenir les dommages causés par une catastrophe naturelle.

Les entreprises d'assurance ne peuvent toutefois se soustraire à cette obligation que lors de la conclusion initiale ou du renouvellement du contrat.

A l'égard des biens et des activités situés dans les terrains couverts par un plan d'exposition, qui n'ont cependant pas été classés inconstructibles à ce titre, les entreprises d'assurance peuvent exceptionnellement déroger aux dispositions de l'article 2, deuxième alinéa, sur décision d'un bureau central de tarification, dont les conditions de constitution et les règles de fonctionnement sont fixées par décret en Conseil d'Etat.

A l'égard des biens et activités couverts par un plan d'exposition et implantés antérieurement à sa publication, la même possibilité de dérogation pourra être ouverte aux entreprises d'assurance lorsque le propriétaire ou l'exploitant ne se sera pas conformé dans un délai de cinq ans aux prescriptions visées au premier alinéa du présent article.

Le bureau central de tarification fixe des abattements spéciaux dont les montants maxima sont déterminés par arrêté, par catégorie de contrat.

Lorsqu'un assuré s'est vu refuser par trois entreprises d'assurance l'application des dispositions de la présente loi, il peut saisir le bureau central de tarification, qui impose à l'une des entreprises d'assurance concernées, que choisit l'assuré, de le garantir contre les effets des catastrophes naturelles.

Toute entreprise d'assurance ayant maintenu son refus de garantir un assuré dans les conditions fixées par le bureau central de tarification, est considérée comme ne fonctionnant plus conformément à la réglementation en vigueur et encourt le retrait de l'agrément administratif prévu à l'article L. 321-1 du code des assurances.

Est nulle toute clause des traités de réassurance tendant à exclure le risque de catastrophe naturelle de la garantie de réassurance en raison des conditions d'assurance fixées par le bureau central de tarification.

II. - Les salariés résidant ou habituellement employés dans une zone touchée par une catastrophe naturelle peuvent bénéficier d'un congé maximum de vingt jours non rémunérés, pris en une ou plusieurs fois, à leur demande, pour participer aux activités d'organismes apportant une aide aux victimes de catastrophes naturelles.

En cas d'urgence, ce congé peut être pris sous préavis de vingt-quatre heures.

Le bénéfice du congé peut être refusé par l'employeur s'il estime que ce refus est justifié par des nécessités particulières à son entreprise et au fonctionnement de celle-ci. Ce refus doit être motivé. Il ne peut intervenir qu'après consultation du comité d'entreprise ou d'établissement ou, à défaut, des délégués du personnel.

Art. 6. - Les dispositions de la présente loi ne sont pas applicables aux départements d'outre-mer. Une loi ultérieure fixera un régime adapté aux particularités de ces départements.

Art. 7. - Sont exclus du champ d'application de la présente loi les dommages causés aux récoltes non engrangées, aux cultures, aux sols et au cheptel vif hors bâtiment, dont l'indemnisation reste régie par les dispositions de la loi n° 64-706 du 10 juillet 1964 modifiée organisant un régime de garantie contre les calamités agricoles.

Sont exclus également du champ d'application de la présente loi les dommages subis par les corps de véhicules aériens, maritimes, lacustres et fluviaux ainsi que les marchandises transportées et les dommages visés à l'article L. 242-1 du code des assurances.

Les contrats d'assurance garantissant les dommages mentionnés aux alinéas précédents ne sont pas soumis au versement de la prime ou cotisation additionnelle.

Art. 8. - L'article L. 121-4 du code des assurances est remplacé par les dispositions suivantes :

« Art. L. 121-4. - Celui qui est assuré auprès de plusieurs assureurs par plusieurs polices, pour un même intérêt, contre un même risque, doit donner immédiatement à chaque assureur connaissance des autres assureurs.

« L'assuré doit, lors de cette communication, faire connaître le nom de l'assureur avec lequel une autre assurance a été contractée et indiquer la somme assurée.

« Quand plusieurs assurances contre un même risque sont contractées de manière dolosive ou frauduleuse, les sanctions prévues à l'article L. 121-3, premier alinéa, sont applicables.

« Quand elles sont contractées sans fraude, chacune d'elles produit ses effets dans les limites des garanties du contrat et dans le respect des dispositions de l'article L. 121-1, quelle que soit la date à laquelle l'assurance aura été souscrite. Dans ces limites, le bénéficiaire du contrat peut obtenir l'indemnisation de ses dommages en s'adressant à l'assureur de son choix.

« Dans les rapports entre assureurs, la contribution de chacun d'eux est déterminée en appliquant au montant du dommage le rapport existant entre l'indemnité qu'il aurait versée s'il avait été seul et le montant cumulé des indemnités qui auraient été à la charge de chaque assureur s'il avait été seul. »

Art. 9. - Dans l'article L. 111-2 du code des assurances, les termes : « L. 121-4 à L. 121-8 » sont remplacés par les termes : « L. 121-5 à L. 121-8 ».

Art. 10. - Les deux derniers alinéas de l'article L. 121-4 du code des assurances sont applicables aux contrats en cours nonobstant toute disposition contraire.

La présente loi sera exécutée comme loi de l'Etat.

Fait à Paris, le 13 juillet 1982.

## DÉCRET N° 84-328 DU 3 MAI 1984

### relatif à l'élaboration des plans d'exposition aux risques naturels prévisibles

Le Premier ministre,

Sur le rapport du ministre de l'économie, des finances et du budget et du ministre de l'intérieur et de la décentralisation,

Vu le code de l'urbanisme ;

Vu la loi n° 82-600 du 13 juillet 1982 relative à l'indemnisation des victimes des catastrophes naturelles, et notamment son article 5 ;

Le Conseil d'Etat (section de l'intérieur) entendu,

Décète :

Art. 1<sup>er</sup>. - L'établissement et la révision des plans d'exposition aux risques naturels prévus à l'article 5 de la loi du 13 juillet 1982 susvisée sont prescrits par arrêté du commissaire de la République du département.

Lorsque le périmètre mis à l'étude s'étend sur plusieurs départements, l'arrêté est pris conjointement par les commissaires de la République de ces départements ; l'arrêté précise celui des commissaires de la République qui est chargé de conduire la procédure.

Art. 2. - L'arrêté prescrivant l'établissement d'un plan d'exposition aux risques naturels prévisibles détermine le périmètre mis à l'étude et la nature des risques qui sont pris en compte ; il désigne le service extérieur de l'Etat qui sera chargé d'instruire le projet.

Les communes dont le territoire est inclus dans le périmètre sont saisies, pour avis, du projet d'arrêté. Cet avis est réputé favorable passé le délai de deux mois qui suit leur saisine.

L'arrêté est transmis aux maires de ces communes ; il est publié au Recueil des actes administratifs du ou des départements.

Art. 3. - Le plan d'exposition aux risques naturels prévisibles comprend :

- 1° Un rapport de présentation ;
- 2° Un ou plusieurs documents graphiques ;
- 3° Un règlement.

Art. 4. - Le rapport de présentation :

1° Enonce les caractéristiques des risques naturels prévisibles étudiés et en précise la localisation sur le territoire communal ;

2° Justifie les prescriptions du ou des documents graphiques et du règlement compte tenu de l'importance des risques que des occupations ou utilisations susceptibles de les aggraver ou d'en aggraver les effets.

Il peut, également, indiquer les équipements collectifs dont le fonctionnement peut être perturbé gravement ou interrompu par la survenance d'une catastrophe naturelle.

Art. 5. - Le ou les documents graphiques délimitent à l'intérieur du périmètre du plan :

1° Une zone « rouge » estimée très exposée et où certains risques naturels sont particulièrement redoutables ; cette zone est inconstructible en application de l'article 5 de la loi du 13 juillet 1982 susvisée ; toutefois peuvent y être autorisés les aménagements destinés à assurer la protection des constructions existantes ;

2° Une zone « bleue » exposée à des risques moindres ;

3° Une zone « blanche » sans risques prévisibles.

Art. 6. - I. - Le règlement détermine les occupations ou utilisations du sol qui sont interdites dans chacune des zones « rouge » et « bleue ».

II. - Il détermine, pour la zone « bleue », les mesures de nature à prévenir les risques, à en réduire les conséquences ou à les rendre supportables tant à l'égard des biens et activités implantés antérieurement à la publication du plan que de tous les biens et activités qui peuvent y être implantés. Ces mesures peuvent être définies par référence à des documents techniques préétablis.

Les mesures définies à l'alinéa précédent tiennent compte de l'opportunité économique ; elles peuvent différer selon qu'elles s'appliquent à des biens et activités existants ou en projet.

L'exécution des mesures de prévention prévues par le plan d'exposition aux risques naturels prévisibles concernant les biens existant antérieurement à la publication de ce plan ne peuvent entraîner un coût supérieur à 10 p. 100 de la valeur vénale des biens concernés.

Art. 7. - Le commissaire de la République adresse, pour avis, l'ensemble du projet de plan d'exposition aux risques naturels prévisibles aux communes concernées. Lorsque ces avis ont été recueillis, ou réputés acquis, le projet de plan, éventuellement modifié pour en tenir compte, est rendu public par arrêté du commissaire de la République du département ou, dans le cas prévu à l'article 1<sup>er</sup>, par arrêté conjoint.

Le projet de plan est alors soumis à une enquête publique dans les formes prévues par le code de l'expropriation pour cause d'utilité publique. L'enquête s'effectue dans le respect du secret de la défense nationale et du secret industriel.

A l'issue de l'enquête, le projet de plan accompagné des conclusions du commissaire enquêteur ou de la commission d'enquête est soumis, pour avis, aux conseils municipaux concernés.

Les avis des conseils municipaux prévus au présent article sont réputés favorables passé le délai de deux mois qui suit leur saisine.

Art. 8. - Le plan d'exposition aux risques naturels prévisibles, éventuellement modifié pour tenir compte des résultats de l'enquête et des avis des conseils municipaux, est approuvé par arrêté du ou des commissaires de la République de département.

En cas d'avis défavorable du commissaire enquêteur, de la commission d'enquête ou d'un conseil municipal, le plan est approuvé par décret en Conseil d'Etat après avis du délégué aux risques majeurs.

Art. 9. - L'acte approuvant un plan d'exposition aux risques naturels prévisibles fait l'objet :

1<sup>o</sup> D'une mention au *Journal officiel* de la République française s'il s'agit d'un décret en Conseil d'Etat ;

2<sup>o</sup> D'une mention au Recueil des actes administratifs des départements concernés s'il s'agit d'un arrêté d'un commissaire de la République ou d'arrêtés conjoints. Dans ce cas, ces arrêtés font l'objet d'une mention en caractères apparents dans deux journaux régionaux ou locaux diffusés dans le ou les départements concernés.

Une copie de l'acte d'approbation est ensuite affichée en mairie.

Pour l'application des dispositions de l'article 51 de la loi du 13 juillet 1982 susvisée, la publication du plan est réputée faite le 30<sup>e</sup> jour d'affichage en mairie de l'acte d'approbation.

Ce plan approuvé et l'ensemble des documents de la procédure relatifs à chaque commune sont tenus à la disposition du public en préfecture et en mairie. Mention de ces mesures de publicité et des lieux où les documents peuvent être consultés est faite avec l'affichage de l'acte d'approbation prévu à l'alinéa précédent.

Art. 10. - Le 13 du IV de la liste des servitudes d'utilité publique affastant l'utilisation du sol annexée à l'article R. 126-1 du code de l'urbanisme est complété par les dispositions suivantes :

« Servitudes résultant des plans d'exposition aux risques naturels prévisibles et instituées en application de l'article 5-1, premier alinéa, de la loi n° 82-600 du 13 juillet 1982. »

Art. 11. - Le ministre de l'économie, des finances et du budget, le ministre de l'intérieur et de la décentralisation, le ministre de l'agriculture, le ministre de l'industrie et de la recherche, le ministre de l'urbanisme et du logement et le secrétaire d'Etat auprès du Premier ministre, chargé de l'environnement et de la qualité de la vie, sont chargés, chacun en ce qui le concerne, de l'exécution du présent décret, qui sera publié au *Journal officiel* de la République française.

Fait à Paris, le 3 mai 1984.

---

**SERVITUDES PT3**

# TÉLÉCOMMUNICATIONS

## I. - GÉNÉRALITÉS

Servitudes relatives aux communications téléphoniques et télégraphiques concernant l'établissement et le fonctionnement des lignes et des installations de télécommunication (lignes et installations téléphoniques et télégraphiques).

Code des postes et télécommunications, articles L. 46 à L. 53 et D. 408 à D. 411.

Ministère des postes, des télécommunications et de l'espace (direction de la production, service du trafic, de l'équipement et de la planification).

Ministère de la défense.

## II. - PROCÉDURE D'INSTITUTION

### A. - PROCÉDURE

Décision préfectorale, arrêtant le tracé de la ligne autorisant toutes les opérations que comportent l'établissement, l'entretien et la surveillance de la ligne, intervenant en cas d'échec des négociations en vue de l'établissement de conventions amiables.

Arrêté, intervenant après dépôt en mairie pendant trois jours, du tracé de la ligne projetée et indication des propriétés privées où doivent être placés les supports et conduits et transmission à la préfecture du registre des réclamations et observations ouvert par le maire (art. D. 408 à D. 410 du code des postes et des télécommunications).

Arrêté périmé de plein droit dans les six mois de sa date ou les trois mois de sa notification, s'il n'est pas suivi dans ces délais d'un commencement d'exécution (art. L. 53 dudit code).

### B. - INDEMNISATION

Le fait de l'appui ne donne droit à aucune indemnité dès lors que la propriété privée est frappée d'une servitude (art. L. 51 du code des postes et des télécommunications).

Les dégâts en résultant donnent droit à la réparation du dommage direct, matériel et actuel. En cas de désaccord, recours au tribunal administratif (art. L. 51 du code des postes et des télécommunications), prescription des actions en demande d'indemnité dans les deux ans de la fin des travaux (art. L. 52 dudit code).

### C. - PUBLICITÉ

Affichage en mairie et insertion dans l'un des journaux publiés dans l'arrondissement de l'avertissement donné aux intéressés d'avoir à consulter le tracé de la ligne projetée déposé en mairie (art. D. 408 du code des postes et des télécommunications).

Notification individuelle de l'arrêté préfectoral établissant le tracé définitif de la ligne (art. D. 410 du code des postes et des télécommunications). Les travaux peuvent commencer trois jours après cette notification. En cas d'urgence, le préfet peut prévoir l'exécution immédiate des travaux (art. D. 410 susmentionné).

### III. - EFFETS DE LA SERVITUDE

#### A. - PRÉROGATIVES DE LA PUISSANCE PUBLIQUE

##### 1° Prérrogatives exercées directement par la puissance publique

Droit pour l'Etat d'établir des supports à l'extérieur des murs ou façades donnant sur la voie publique, sur les toits et terrasses des bâtiments si l'on peut y accéder de l'extérieur, dans les parties communes des propriétés bâties à usage collectif (art. L. 48, alinéa 1, du code des postes et des télécommunications).

Droit pour l'Etat d'établir des conduits et supports sur le sol et le sous-sol des propriétés non bâties et non fermées de murs ou de clôtures (art. L. 48, alinéa 2).

##### 2° Obligations de faire imposées au propriétaire

Néant.

#### B. - LIMITATIONS AU DROIT D'UTILISER LE SOL

##### 1° Obligations passives

Obligation pour les propriétaires de ménager le libre passage aux agents de l'administration (art. L. 50 du code des postes et des télécommunications).

##### 2° Droits résiduels du propriétaire

Droit pour le propriétaire d'entreprendre des travaux de démolition, réparation, surélévation ou clôture sous condition d'en prévenir le directeur départemental des postes, télégraphes et téléphones un mois avant le début des travaux (art. L. 49 du code des postes et des télécommunications).

Droit pour le propriétaire, à défaut d'accord amiable avec l'administration, de demander le recours à l'expropriation, si l'exécution des travaux entraîne une dépossession définitive.

# CODE DES POSTES ET TÉLÉCOMMUNICATIONS

## TITRE II

### ÉTABLISSEMENT ET ENTRETIEN DES LIGNES ET DES INSTALLATIONS DE TÉLÉCOMMUNICATIONS

Art. L. 46. - Les opérations relatives à l'établissement et à l'entretien des lignes de télécommunications appartenant à l'Etat et destinées à l'échange des correspondances sont effectuées dans les conditions indiquées ci-après.

Art. L. 47 (*Remplacé par loi n° 83-663 du 22 juillet 1983, art. 123-I*). - L'Etat peut exécuter sur le sol ou le sous-sol des chemins publics et de leurs dépendances tous travaux nécessaires à la construction et à l'entretien des lignes de télécommunications.

Dans le cas des voies des départements et des communes, les conditions de réalisation de ces travaux sont soumises aux dispositions prévues par les articles 119 à 122 de la loi n° 83-663 du 22 juillet 1983 complétant la loi n° 83-8 du 7 janvier 1983 relative à la répartition de compétences entre les communes, les départements, les régions et l'Etat.

Art. L. 47-1 (*Inséré par loi n° 83-663 du 22 juillet 1983, art. 123-II*). - Les lignes de télécommunications empruntant la voie publique sont établies ou autorisées par l'administration des postes et télécommunications qui en détermine le tracé après concertation avec l'autorité responsable de la voie. Les travaux nécessaires à l'établissement et à l'entretien des lignes et ouvrages des télécommunications sont établis en se conformant aux règlements de voirie.

Art. L. 48. - L'Etat peut établir des supports, soit à l'extérieur des murs ou façades donnant sur la voie publique, soit même sur les toits ou terrasses des bâtiments, à la condition qu'on y puisse accéder par l'extérieur.

Il peut établir des conduits ou supports sur le sol ou le sous-sol des propriétés non bâties qui ne sont pas fermées de murs ou autre clôture équivalente.

L'Etat a, en outre, le droit d'établir des conduits ou des supports, de poser des câbles et des dispositifs de raccordement ou de coupure dans les parties communes des propriétés bâties, à usage collectif, et sur les murs et façades ne donnant pas sur la voie publique, à condition qu'on puisse y accéder par l'extérieur ou par les parties communes, lorsque ces installations sont réalisées en vue de la distribution des lignes de télécommunications nécessaires pour le raccordement individuel ou collectif des occupants de l'immeuble ou des immeubles voisins, suivant les nécessités de l'équipement du réseau.

Il peut installer chez un abonné, dont la ligne est partagée, le dispositif de partage.

Art. L. 49. - L'établissement des conduits et supports n'entraîne aucune dépossession.

La pose d'appuis sur les murs des façades ou sur le toit des bâtiments ne peut faire obstacle au droit du propriétaire de démolir, réparer ou surélever.

La pose de conduits dans un terrain ouvert ne fait pas obstacle au droit du propriétaire de se clore.

Mais le propriétaire doit, un mois avant d'entreprendre les travaux de démolition, réparation, surélévation ou clôture, prévenir l'administration par lettre recommandée adressée au directeur des postes et télécommunications du département.

Art. L. 50. - Lorsque, pour l'étude des projets d'établissement des lignes, l'introduction des agents de l'administration des postes et télécommunications dans les propriétés privées est nécessaire, elle est autorisée par un arrêté préfectoral.

Art. L. 51. - Lorsque des supports ou attaches sont placés à l'extérieur des murs et façades ou sur les toits ou terrasses ou encore lorsque des supports et conduits sont posés dans des terrains non clos, il n'est dû aux propriétaires d'autre indemnité que celle correspondant au préjudice résultant des travaux de construction de la ligne ou de son entretien.

Cette indemnité, à défaut d'arrangement amiable, est fixée par le tribunal administratif, sauf recours au Conseil d'Etat.

Art. L. 52. - Les actions en indemnité prévues à l'article L. 51 sont prescrites dans le délai de deux ans à dater du jour où les travaux ont pris fin.

Art. L. 53. - L'arrêté préfectoral autorisant l'établissement et l'entretien des lignes de télécommunications est périmé de plein droit s'il n'est suivi d'un commencement d'exécution dans les six mois de sa date ou dans les trois mois de sa notification.

Art. D. 408. - Avant toute exécution, un tracé de la ligne de télécommunications projetée, indiquant les propriétés privées où il doit être placé des supports ou des conduits, est déposé par l'administration des postes et télécommunications pendant trois jours à la mairie de la commune où ces propriétés sont situées.

Ce délai de trois jours court à dater de l'avertissement qui est donné aux parties intéressées de prendre communication du tracé déposé à la mairie.

Cet avertissement est affiché à la porte de la mairie et inséré dans l'un des journaux publiés dans l'arrondissement.

Art. D. 409. - Le maire ouvre un procès-verbal pour recevoir les observations ou réclamations. A l'expiration du délai, il transmet ce procès-verbal au préfet qui arrête le tracé définitif et autorise toutes les opérations que comportent l'établissement, l'entretien et la surveillance de la ligne.

Art. D. 410. - L'arrêté préfectoral détermine les travaux à effectuer. Il est notifié individuellement aux intéressés. Les travaux peuvent commencer trois jours après cette notification.

Ce délai ne s'applique pas aux travaux d'entretien.

Si les travaux ne sont pas commencés dans les quinze jours de l'avertissement, celui-ci doit être renouvelé.

Lorsque, pour des raisons d'ordre et de sécurité publique, il y a urgence à établir ou rétablir une ligne télégraphique ou téléphonique, le préfet, par un arrêté motivé, peut prescrire l'exécution immédiate des travaux.

Art. D. 411. - Les notifications et avertissements prévus ci-dessus peuvent être donnés au locataire, fermier, gardien ou régisseur de la propriété.

---

**SERVITUDES T1**

## T 1 - SERVITUDES RELATIVES AUX CHEMINS DE FER

### I - GENERALITES

#### *A - Nom officiel de la servitude*

Servitudes relatives aux chemins de fer ou servitudes de grande voirie :

- alignement.
- occupation temporaire des terrains en cas de réparation.
- distance à observer pour les plantations et l'élagage des arbres plantés.
- mode d'exploitation des mines, carrières et sablières.

Servitudes spéciales

- constructions.
- excavations.
- dépôt de matières inflammables ou non.

Servitudes de débroussaillage

#### *B - Références des textes législatifs qui permettent de l'instituer*

- Loi du 15 juillet 1845.
- Décret portant règlement d'administration publique du 11 septembre 1939.
- Code des Mines article 84.
- Code Minier article 107.
- Code Forestier article 180.
- Loi du 29 décembre 1892 occupation temporaire.
- Décret-loi du 30 octobre 1935 modifié en son article 6 par la loi du 27 octobre 1942 relatif à la servitude de visibilité concernant les voies publiques et les croisements à niveau.
- Décret n° 54.321 du 15 mars 1954 pour l'exploitation des carrières à ciel ouvert.
- Décret n° 59.962 du 31 juillet 1959 fixant les prescriptions spéciales à respecter pour les tirs à la mine aux abords du chemin de fer.
- Loi n° 55.434 du 18 avril 1955 relative aux restrictions apportées à la publicité aux abords des passages à niveau.
- Décret du 14 mars 1964 relatif aux voies communales.

#### *C - Acte qui l'a instituée sur le territoire concerné par le P.L.U.*

Loi du 15 juillet 1845 sur la police des chemins de fer.

#### *D - Service Régional responsable de la servitude*

SNCF  
Délégation Territoriale de l'Immobilier Méditerranée  
Pôle Optimisation du Parc Immobilier  
4 Rue Léon Gozlan – CS 70014  
13 331 Marseille Cedex 03

## II - PROCEDURE D'INSTITUTION

### A - Procédure

- Application des dispositions de la loi du 15 juillet 1845 sur la police des chemins de fer, qui a institué des servitudes à l'égard des propriétés riveraines de la voie ferrée.
- Sont applicables aux chemins de fer :
  - les lois et règlements sur la grande voirie qui ont pour objet d'assurer la conservation des fossés, talus, haies et ouvrages, le pacage des bestiaux et les dépôts de terre et autres objets quelconques (articles 2 et 3 de la loi du 15 juillet 1845),
  - les servitudes spéciales qui font peser des charges particulières sur les propriétés riveraines afin d'assurer le bon fonctionnement du service public que constituent les communications ferroviaires (article 5 et suivants de la loi du 15 juillet 1845),
  - les lois et règlements sur l'extraction des matériaux nécessaires aux travaux publics (loi du 28 décembre 1892 sur l'occupation temporaire).

- Les servitudes de grande voirie s'appliquent dans des conditions un peu particulières :

#### Alignements :

L'obligation d'alignement s'impose :

- aux riverains de la voie ferrée proprement dite et à ceux des autres dépendances du domaine public ferroviaire telles que gares, cours des gares, et avenues d'accès non classées dans une autre voirie
- elle ne concerne pas les dépendances qui ne font pas partie du domaine public ou seule existe l'obligation éventuelle de bornage à frais commun.
- L'alignement accordé et porté à la connaissance de l'intéressé par arrêté préfectoral, a pour but essentiel d'assurer le respect des limites du chemin de fer.

L'administration ne peut pas comme en matière de voirie procéder à des redressements ni bénéficier de la servitude de reculement (Conseil d'Etat : arrêt POURREYRON 3 juin 1910).

#### Constructions :

Indépendamment des marges de reculement susceptibles d'être prévues dans les Plans Locaux d'Urbanisme ou au Règlement National d'Urbanisme, aucune construction autre qu'un mur de clôture, ne peut être établie à moins de 2 m de la limite légale du chemin de fer définie par l'article 5 de la loi du 15 juillet 1845.

Il résulte des dispositions précédentes que si les clôtures sont autorisées à la limite réelle du chemin de fer, les constructions doivent être établies en retrait de cette limite réelle dans le cas où celle-ci est située à moins de 2 m de la limite légale.

Cette servitude de reculement ne s'impose qu'aux propriétés riveraines de la voie ferrée proprement dite, qu'il s'agisse d'une voie principale ou d'une voie de garage ou encore de terrains acquis pour la pose d'une nouvelle voie.

Il est par ailleurs rappelé qu'il est interdit aux propriétaires riverains du chemin de fer d'édifier sans l'autorisation de la S.N.C.F. des constructions qui en raison de leur implantation, entraîneraient, par application des dispositions d'urbanisme, la création de zones de prospect sur le Domaine Public Ferroviaire.

#### Mines et carrières :

Si les travaux de recherches ou d'exploitation d'une mine sont de nature à compromettre la conservation des voies de communication, il y sera pourvu par le Préfet.

Les cahiers des charges des concessionnaires indiquent que ces derniers doivent obtenir des Préfets des autorisations spéciales, lorsque les travaux doivent être exécutés à proximité des voies de communications. La distance étant déterminée dans chaque cas d'espèce.

### B - Indemnisation

L'obligation de procéder à la suppression de constructions existant au moment de la promulgation de la loi de 1845 ou lors de l'établissement de nouvelles voies ferrées (article 10 de la loi du 15 juillet 1845) ouvre aux propriétaires un droit à indemnité fixe comme en matière d'expropriation.

L'obligation de procéder à la suppression de constructions existant au moment de la promulgation de la loi de 1845 ou lors de l'établissement de nouvelles voies ferrées (article 10) ouvre aux propriétaires un droit à indemnité déterminée par la juridiction administrative, selon les règles prévues en matière de dommages de travaux publics.

L'obligation de débroussaillage, conformément aux termes de l'article 180 du Code Forestier, ouvre aux propriétaires un droit à l'indemnité. En cas de contestation, l'évaluation en sera faite en dernier ressort par le Tribunal d'Instance.

Une indemnité est due aux concessionnaires de mines établies antérieurement, du fait du dommage permanent résultant de l'impossibilité d'exploiter des richesses minières dans la zone prohibée.

En dehors des cas énoncés ci-dessus les servitudes applicables aux riverains du chemin de fer n'ouvrent pas droit à indemnité.

### *C - Publicité*

En matière d'alignement, délivrance de l'arrêté d'alignement par le Préfet.

## **III - EFFETS DE LA SERVITUDE**

### *A - Prerogatives de la puissance publique*

#### 1°) Prerogatives exercées directement par la puissance publique :

Possibilité pour la S.N.C.F. quand le chemin de fer traverse une zone boisée, d'exécuter à l'intérieur d'une bande de 20 mètres de largeur calculée du bord extérieur de la voie et après en avoir avisé les propriétaires, les travaux de débroussaillage de morts-bois (article 180 du Code Forestier).

#### 2°) Obligations de faire, imposées au propriétaire

- Obligation pour le riverain avant tous travaux de construction de demander la délivrance de son alignement.
- Obligation pour les propriétaires riverains de procéder à l'élagage des plantations situées sur une longueur de 50 mètres de part et d'autre des passages à niveau ainsi que de celles faisant saillie sur la zone ferroviaire après intervention pour ces derniers d'un arrêté préfectoral (loi des 16 et 24 août 1970). Sinon intervention d'office de l'Administration.
- Obligation pour les riverains d'une voie communale au croisement avec une voie ferrée de maintenir, et ce sur une distance de 50 mètres de part et d'autre du centre du passage à niveau, les haies à une hauteur de 1 m au-dessus de l'axe des chaussées et les arbres de haut jet à 3 mètres (Décret du 14 mars 1964 relatif aux voies communales).
- Application aux croisements à niveau non munis de barrières, d'une voie publique et d'une voie ferrée, des dispositions relatives à la servitude de visibilité figurant au décret-loi du 30 octobre 1935 modifié par la loi du 27 octobre 1942.
- Obligation pour les propriétaires, sur ordre de l'Administration, de procéder moyennant indemnité, à la suppression des constructions, plantations, excavations, couverture en chaume, amas de matériaux combustibles ou non existant dans les zones de protection édictées par la loi du 15 juillet 1845 et pour l'avenir lors de l'établissement de nouvelles voies ferrées (article 10 de la loi du 15 juillet 1845).

En cas d'infractions aux prescriptions de la loi du 15 juillet 1845 réprimées comme en matière de grande voirie, les contrevenants sont condamnés par le Juge Administratif à supprimer dans un délai donné, les constructions, plantations, excavations, couvertures, dépôts contraires aux prescriptions, sinon la suppression a lieu d'office aux frais du contrevenant (article 11, alinéa 2 et 3 de la loi du 15 juillet 1845).

## B - Limitation au droit d'utiliser le sol

### 1°) Obligations passives

- Obligation pour les riverains voisins d'un croisement à niveau de supporter les servitudes résultant d'un plan de dégagement établi en application du Décret-Loi du 30 octobre 1935 modifié le 27 octobre 1942 concernant les servitudes de visibilité.
- Interdiction aux riverains de la voie ferrée de procéder à l'édification d'aucune construction autre qu'un mur de clôture dans une distance de 2 mètres d'un chemin de fer. Cette distance est mesurée soit de l'arête supérieure du déblai, soit de l'arête inférieure du talus du remblai, soit du bord extérieur des fossés du chemin et à défaut d'une ligne tracée à 1,50 mètre à partir des rails extérieurs de la voie de fer. L'interdiction ne s'impose qu'aux riverains de la voie ferrée proprement dite et non pas aux dépendances du chemin de fer non pourvus de voies, elle concerne non seulement les maisons d'habitation mais aussi les magasins, hangars, écuries, etc... (article 5 de la loi du 15 juillet 1845).
- Interdiction aux riverains de la voie ferrée de planter des arbres à moins de 6 mètres de la limite de la voie ferrée constatée par un arrêté d'alignement et des haies vives à moins de 2 mètres. Le calcul de la distance est fait d'après les règles énoncées ci-dessus en matière de constructions (application des règles édictées par l'article 5 de la loi du 9 Ventôse an XIII).
- Interdiction d'établir des dépôts de pierres ou objets non inflammables pouvant être projetés sur la voie à moins de 5 mètres. Les dépôts effectués le long des remblais sont autorisés lorsque la hauteur du dépôt est inférieure à celle du remblai (article 8 de la loi du 15 juillet 1845).
- Interdiction d'établir des dépôts de matières inflammables et des couvertures en chaume à moins de 20 mètres d'un chemin de fer.
- Interdiction aux riverains d'un chemin de fer qui se trouve en remblai de plus de 3 mètres au-dessus du terrain naturel, de pratiquer des excavations dans une zone de largeur égale à la hauteur verticale du remblai mesurée à partir du pied du talus (article 6 de la loi du 15 juillet 1845).
- Interdiction aux riverains de la voie ferrée de déverser leurs eaux résiduelles dans les dépendances de la voie ferrée (article 3 de la loi du 15 juillet 1845).

### 2°) Droits résiduels du propriétaire

- Possibilité pour les propriétaires riverains d'obtenir par décision du Ministre chargé des Chemins de Fer, une dérogation à l'interdiction de construire à moins de 2 mètres du chemin de fer, lorsque la sûreté publique, la conservation du chemin de fer et la disposition des lieux le permettent (article 9 de la loi du 15 juillet 1845).
  - Possibilité pour les propriétaires riverains de constructions antérieures à la loi de 1845 ou existant lors de la construction d'un nouveau chemin de fer, de les entretenir dans l'état où elles se trouvaient à cette époque (article 5 de la loi du 15 juillet 1845).
  - Possibilité pour les propriétaires riverains d'obtenir par décision du Préfet, une dérogation à l'interdiction de planter des arbres (distance ramenée de 6 mètres à 2 mètres) et des haies vives (distance ramenée de 2 mètres à 0,50 mètre).
  - Possibilité pour les propriétaires riverains d'exécuter des travaux concernant les mines et carrières, à proximité des voies ferrées à condition d'en avoir obtenu l'autorisation préfectorale déterminant dans chaque cas la distance à observer entre le lieu des travaux et le chemin de fer.
  - Possibilité pour les propriétaires riverains de pratiquer des excavations, en bordure de voie ferrée en remblai de plus de 3 mètres dans la zone d'une largeur égale à la hauteur verticale du remblai mesurée à partir du pied du talus, à condition d'en avoir obtenu l'autorisation préfectorale délivrée après consultation de la S.N.C.F.
  - Possibilité pour les propriétaires riverains de procéder à des dépôts d'objets non inflammables, dans la zone prohibée lorsque la sûreté publique, la conservation du chemin de fer et la disposition des lieux le permettent, à condition d'en avoir obtenu l'autorisation du Ministre chargé des Chemins de Fer.
- Les dérogations accordées à ce titre, sont toujours révocables (Article 9 de la loi du 15 juillet 1845).

## NOTICE TECHNIQUE POUR LE REPORT AUX P.L.U. DES SERVITUDES GREVANT LES PROPRIETES RIVERAINES DU CHEMIN DE FER

L'article 3 de la loi du 15 juillet 1845 sur la police des chemins de fer rend applicable aux propriétés riveraines de la voie ferrée, les servitudes prévues par les lois et règlements sur la grande voirie et qui concernent notamment :

- l'alignement,
- l'écoulement des eaux,
- la distance à observer pour les plantations et l'élagage des arbres plantés.

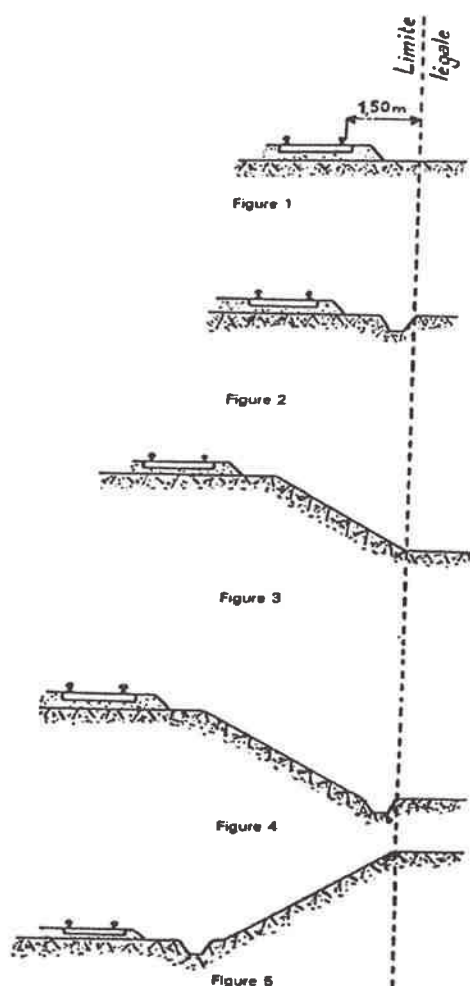
D'autre part, les articles 5 et 6 de ladite loi instituent des servitudes spéciales en ce qui concerne les distances à respecter pour les constructions et les excavations le long de la voie ferrée.

De plus, en application du décret-loi du 30 octobre 1935 modifié par la loi du 27 octobre 1942, des servitudes peuvent grever les propriétés riveraines du Chemin de Fer en vue d'améliorer la visibilité aux abords des passages à niveau.

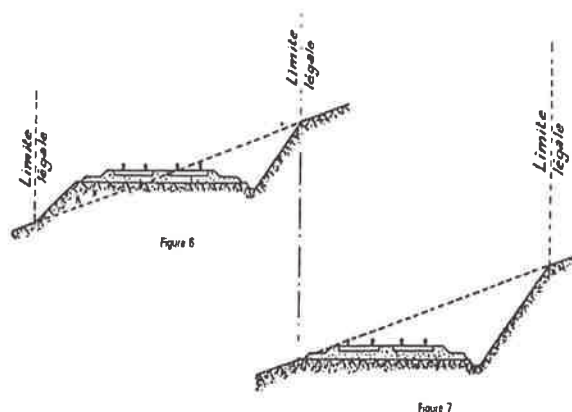
Les distances fixées par la loi du 15 juillet 1845 sont calculées à partir de la limite légale du Chemin de Fer, laquelle est indépendante de la limite réelle du domaine concédé à la SNCF.

Selon l'article 5 de cette loi, la limite légale du Chemin de Fer est déterminée de la manière suivante :

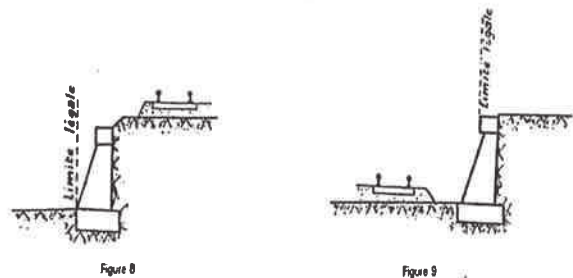
- a) Voie en plate-forme sans fossé :  
une ligne idéale tracée à 1,50 m du bord du rail extérieur (figure 1)
- b) Voie en plate-forme avec fossé :  
le bord extérieur du fossé (figure 2)
- c) Voie en remblai :  
l'arête inférieure du talus de remblai (figure 3)
- ou
- le bord extérieur du fossé si cette voie comporte un fossé (figure 4)
- d) Voie en déblai :  
l'arête supérieure du talus de déblai (figure 5)



Dans le cas d'une voie posée à flanc de coteau, la limite légale à considérer est constituée par le point extrême des déblais ou remblais effectués pour la construction de la ligne et non la limite du talus naturel (figures 6 et 7)



Lorsque le talus est remplacé par un mur de soutènement, la limite légale est, en cas de remblai, le pied et, en cas de déblai, la crête de ce mur (figures 8 et 9)



Lorsque le chemin de fer est établi en remblai et que le talus a été rechargé ou modifié par suite d'apport de terre ou d'épuration de ballast, la limite légale pourra être déterminée à partir du pied du talus primitif, à moins toutefois que cet élargissement de plate-forme ne soit destiné à l'établissement prochain de nouvelles voies.

En bordure des lignes à voie unique dont la plate-forme a été acquise pour 2 voies, la limite légale est déterminée en supposant la deuxième voie construite avec ses talus et fossés.

Il est, par ailleurs, fait observer que les servitudes prévues par la loi du 15 juillet 1845 sur la police des Chemins de Fer n'ouvrent pas droit à indemnité.

Enfin, il est rappelé qu'indépendamment des servitudes énumérées ci-dessus - dont les conditions d'application vont être maintenant précisées - les propriétaires riverains du Chemin de Fer doivent se conformer, le cas échéant, aux dispositions de la loi de 1845, concernant les dépôts temporaires et l'exploitation des mines et carrières à proximité des voies ferrées.

#### 1 - Alignement.

L'alignement est la procédure par laquelle l'Administration détermine les limites du domaine public ferroviaire.

Tout propriétaire riverain du Chemin de Fer qui désire élever une construction ou établir une clôture doit demander l'alignement. Cette obligation s'impose non seulement aux riverains de la voie ferrée proprement dite, mais encore à ceux des autres dépendances du domaine public ferroviaire telles que gares, cours de gares, avenues d'accès, etc ...

L'alignement est délivré par arrêté préfectoral. Cet arrêté indique aussi les limites de la zone de servitudes à l'intérieur de laquelle il est interdit, en application de la loi du 15 juillet 1845, d'élever des constructions, d'établir des plantations ou d'effectuer des excavations.

L'alignement ne donne pas aux riverains du Chemin de Fer les droits qu'il confère le long des voies publiques, dits "aisances de voirie". Ainsi, aucun accès ne peut être pris sur la voie ferrée.

## 2 - Ecoulement des eaux

Les riverains du Chemin de Fer doivent recevoir les eaux naturelles telles que eaux pluviales, de source ou d'infiltration provenant normalement de la voie ferrée ; ils ne doivent rien entreprendre qui serait de nature à gêner leur libre écoulement ou à provoquer leur refoulement dans les emprises ferroviaires.

D'autre part, si les riverains peuvent laisser écouler sur le domaine ferroviaire les eaux naturelles de leurs fonds, dès l'instant qu'ils n'en modifient ni le cours ni le volume, par contre, il leur est interdit de déverser leurs eaux usées dans les dépendances du Chemin de Fer.

## 3 - Plantations

a) arbres à haute tige - Aucune plantation d'arbres à haute tige ne peut être faite à moins de 6 mètres de la limite légale du Chemin de Fer. Toutefois, cette distance peut être ramenée à 2 mètres par autorisation préfectorale.

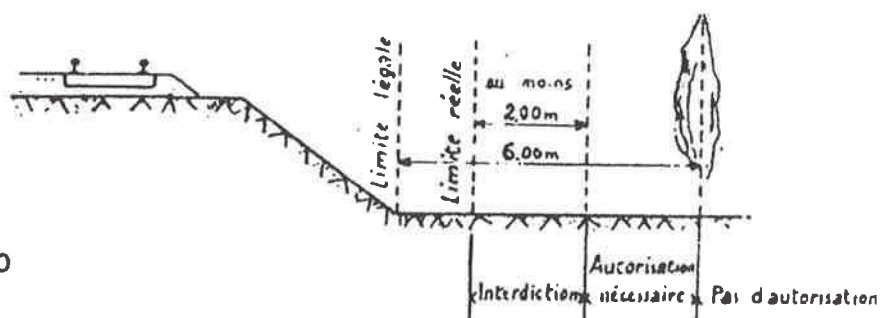


Figure 10

b) haies vives - Elles ne peuvent être plantées à l'extrême limite des propriétés riveraines : une distance de 2 mètres de la limite légale doit être observée, sauf dérogation accordée par le Préfet qui peut réduire cette distance jusqu'à 0,50 mètre.

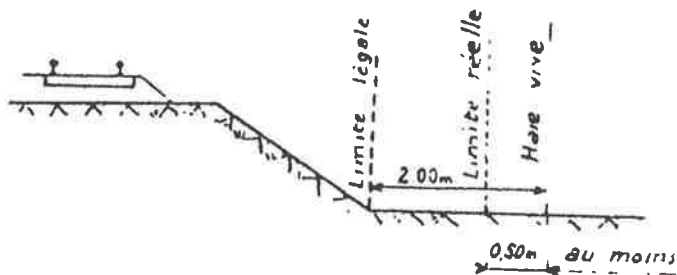


Figure 11

Dans tous les cas, l'application des règles ci-dessus ne doit pas conduire à planter un arbre à moins de 2 mètres de la limite réelle du Chemin de Fer et une haie vive à moins de 0,50 mètre de cette limite.

#### 4 – Constructions

Indépendamment des marges de reculement susceptibles d'être prévues dans les plans locaux d'urbanisme, aucune construction, autre qu'un mur de clôture, ne peut être établie à moins de 2 mètres de la limite légale du Chemin de Fer.

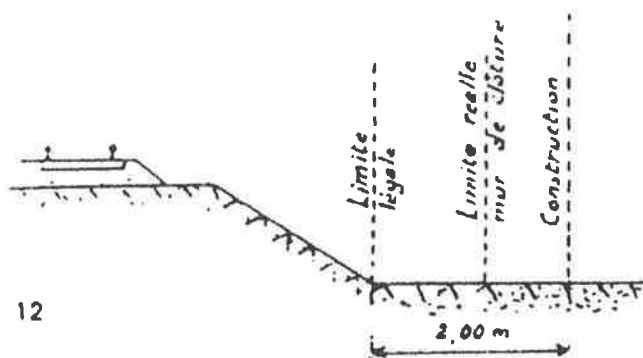


Figure 12

Il en résulte des dispositions précédentes que si les clôtures sont autorisées à la limite réelle du Chemin de Fer, les constructions doivent être établies en retrait de cette limite réelle dans le cas où celle-ci est située à moins de 2 mètres de la limite légale.

Cette servitude de reculement ne s'impose qu'aux propriétés riveraines de la voie ferrée proprement dite, qu'il s'agisse d'une voie principale ou d'une voie de garage ou encore de terrains acquis pour la pose d'une nouvelle voie.

Il est, par ailleurs, rappelé qu'il est interdit aux propriétaires riverains du Chemin de Fer d'édifier, sans l'autorisation de la SNCF, des constructions qui, en raison de leur implantation, entraîneraient, par application des dispositions d'urbanisme, la création de zones de prospect sur le domaine public ferroviaire (Cf IIème partie ci-après).

#### 5 - Excavations

Aucune excavation ne peut être effectuée en bordure de la voie ferrée lorsque celle-ci se trouve en remblai de plus de 3 mètres au-dessus du terrain naturel, dans une zone de largeur égale à la hauteur du remblai mesurée à partir du pied du talus.

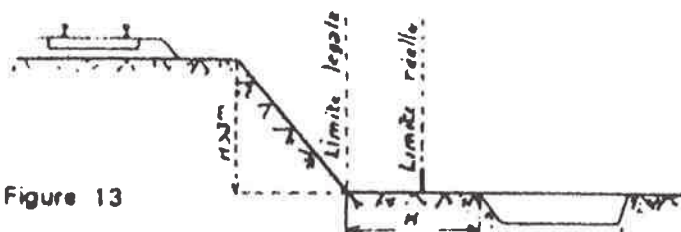


Figure 13

## 6 - Servitudes de visibilité aux abords des passages à niveau

Les propriétés riveraines ou voisines du croisement à niveau d'une voie publique et d'une voie ferrée sont susceptibles d'être frappées de servitudes de visibilité en application du décret-loi du 30 octobre 1935 modifié par la loi du 27 octobre 1942.

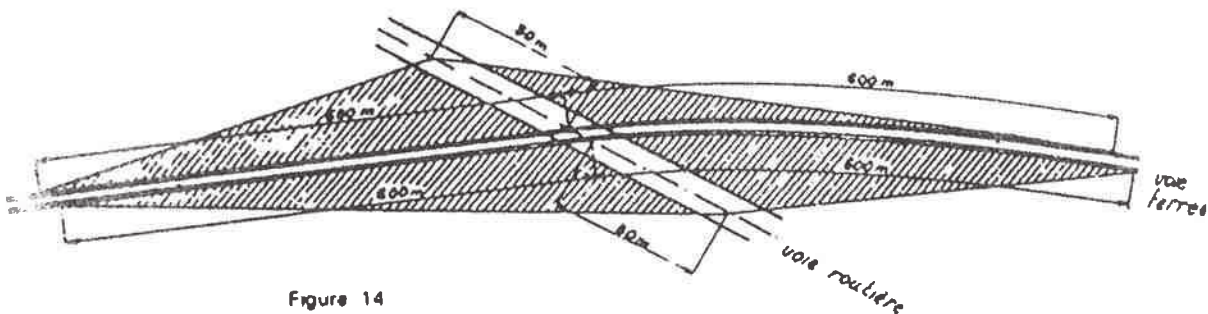
Ces servitudes peuvent comporter, suivant les cas :

- l'obligation de supprimer les murs de clôtures ou de les remplacer par des grilles, de supprimer les plantations gênantes, de ramener et de tenir le terrain et toute superstructure à un niveau déterminé,
- l'interdiction de bâtir, de placer des clôtures, de remblayer, de planter et de faire des installations au-dessus d'un certain niveau,
- la possibilité, pour l'administration, d'opérer la résection des talus, remblai et tous obstacles naturels, de manière à réaliser des conditions de vue satisfaisantes.

Un plan de dégagement soumis à enquête détermine, pour chaque parcelle, la nature des servitudes imposées, lesquelles ouvrent droit à indemnité.

A défaut de plan de dégagement, la Direction Départementale de l'Équipement soumet à la SNCF, pour avis, les demandes de permis de construire intéressant une certaine zone au voisinage des passages à niveau non gardés.

Cette zone est représentée par des hachures sur le croquis ci-dessous (figure 14)



**SERVITUDES T5**

## RELATIONS AÉRIENNES

(Dégagement)

### I. - GÉNÉRALITÉS

Servitudes aéronautiques instituées pour la protection de la circulation aérienne, servitude de dégagement.

Code de l'aviation civile, 1<sup>re</sup> partie, articles L. 281-1 à L. 281-4 (dispositions pénales), 2<sup>e</sup> partie, livre II, titre IV, chapitre 1<sup>er</sup>, articles R. 241-1, et 3<sup>e</sup> partie, livre II, titre IV, chapitre II, articles D. 242-1 à D. 242-14.

Arrêté du 31 décembre 1984 fixant les spécifications techniques destinées à servir de base à l'établissement des servitudes aéronautiques, à l'exclusion des servitudes radio-électriques.

Ministère de la défense (direction de l'administration générale, sous-direction du domaine et de l'environnement).

Ministère chargé des transports (direction générale de l'aviation civile, direction de la météorologie nationale).

### II. - PROCÉDURE D'INSTITUTION

#### A. - PROCÉDURE

Décret en Conseil d'Etat particulier à chaque aéroport portant approbation du plan de dégagement établi par l'administration intéressée après étude effectuée sur place, discuté en conférence interservices puis soumis à enquête publique ainsi que documents annexes (notice explicative, liste des obstacles, etc.). L'ensemble du dossier est, préalablement à l'approbation, transmis obligatoirement pour avis à la commission centrale des servitudes aéronautiques.

Si les conclusions du rapport d'enquête, les avis des services et des collectivités publiques intéressés sont favorables, l'approbation est faite par arrêté ministériel.

En cas d'urgence, application possible des mesures provisoires de sauvegarde prises par arrêté ministériel (aviation civile ou défense), après enquête publique et avis favorable de la commission centrale des servitudes aéronautiques. Cet arrêté est valable deux ans si les dispositions transitoires non pas été reprises dans un plan de dégagement approuvé (art. R. 141-5 du code de l'aviation civile).

Un tel plan est applicable :

1. Aux aéroports suivants (art. R. 241-2 du code de l'aviation civile) :
  - aéroports destinés à la circulation aérienne publique ou créés par l'Etat ;
  - certains aéroports non destinés à la circulation aérienne publique et créés par une personne physique ou morale autre que l'Etat ;
  - aéroports situés en territoire étranger pour lesquels des zones de dégagement doivent être établies sur le territoire français.
2. Aux installations d'aide à la navigation aérienne (télécommunications aéronautiques, météorologie).
3. A certains endroits correspondant à des points de passage préférentiel pour la navigation aérienne.

#### B. - INDEMNISATION

L'article R. 241-6 du code de l'aviation civile rend applicable aux servitudes aéronautiques de dégagement les dispositions des articles L. 55 et L. 56 du code des postes et des télécommunications en cas de suppression ou de modification de bâtiments.

Lorsque les servitudes entraînent la suppression ou la modification de bâtiments constituant des immeubles par nature, ou encore un changement de l'état initial des lieux générateur d'un dommage direct, matériel et certain, la mise en application des mesures d'indemnisation est subordonnée à une décision du ministre chargé de l'aviation civile ou du ministre chargé des armées. Cette décision est notifiée à l'intéressé comme en matière d'expropriation, par l'ingénieur en chef des bases aériennes compétent (art. D. 242-11 du code de l'aviation civile).

Si les propriétaires acceptent d'exécuter eux-mêmes ou de faire exécuter par leur soin les travaux de modification aux conditions proposées, il est passé entre eux et l'administration une convention rédigée en la forme administrative fixant entre autres le montant des diverses indemnités (déménagement, détérioration d'objets mobiliers, indemnité compensatrice du dommage résultant des modifications) (art. D. 242-12 du code de l'aviation civile).

A défaut d'accord amiable, le montant de l'indemnité est fixé par le tribunal administratif.

En cas d'atténuation ultérieure des servitudes, l'administration peut poursuivre la récupération de l'indemnité, déduction faite du coût de remise en état des lieux dans leur aspect primitif équivalent, et cela dans un délai de deux ans à compter de la publication de l'acte administratif entraînant la modification ou la suppression de la servitude. A défaut d'accord amiable, le montant des sommes à recouvrer est fixé comme en matière d'expropriation.

### C. - PUBLICITÉ

(Art. D. 242-6 du code de l'aviation civile)

Dépôt en mairie des communes intéressées du plan de dégagement ou de l'arrêté instituant des mesures provisoires.

Avis donné par voie d'affichage dans les mairies intéressées ou par tout autre moyen et par insertion dans un journal mis en vente dans le département.

Obligation pour les maires des communes intéressées de préciser, à toute personne qui en fait la demande, si un immeuble situé dans la commune est grevé de servitudes.

## III. - EFFETS DE LA SERVITUDE

### A. - PRÉROGATIVES DE LA PUISSANCE PUBLIQUE

#### 1<sup>o</sup> Prérogatives exercées directement par la puissance publique

Possibilité pour les agents de l'administration et pour les personnes auxquelles elle délègue des droits de pénétrer sur les propriétés privées pour y exécuter des études nécessaires à l'établissement des plans de dégagement, et ce dans les conditions prévues par l'article 1<sup>er</sup> de la loi du 29 décembre 1892 pour les travaux publics.

Possibilité pour l'administration d'implanter des signaux, bornes et repères nécessaires à titre provisoire ou permanent, pour la détermination des zones de servitudes (application de la loi du 6 juillet 1943 relative à l'exécution des travaux géodésiques et de la loi du 28 mars 1957 concernant la conservation des signaux, bornes et repères) (art. D. 242-1 du code de l'aviation civile).

Possibilité pour l'administration de procéder à l'expropriation (art. R. 241-6 du code de l'aviation civile).

Possibilité pour l'administration de procéder d'office à la suppression des obstacles susceptibles de constituer un danger pour la circulation aérienne ou de pourvoir à leur balisage.

#### 2<sup>o</sup> Obligations de faire imposées au propriétaire

Obligation de modifier ou de supprimer les obstacles de nature à constituer un danger pour la circulation aérienne ou nuisibles au fonctionnement des dispositifs de la sécurité établis dans l'intérêt de la navigation aérienne ou de pourvoir à leur balisage. Ces travaux sont exécutés conformément aux termes d'une convention passée entre le propriétaire et le représentant de l'administration.

## B. - LIMITATIONS AU DROIT D'UTILISER LE SOL

### 1° Obligations passives

Interdiction de créer des obstacles fixes (permanents ou non permanents), susceptibles de constituer un danger pour la circulation aérienne.

Obligation de laisser pénétrer sur les propriétés privées les représentants de l'administration pour y exécuter les opérations nécessaires aux études concernant l'établissement du plan de dégagement.

### 2° Droits résiduels du propriétaire

Possibilité pour le propriétaire d'obtenir la délivrance d'un permis de construire, si le projet de construction est conforme aux dispositions du plan de dégagement ou aux mesures de sauvegarde.

Possibilité pour le propriétaire d'établir des plantations, remblais et obstacles de toute nature non soumis à l'obligation de permis de construire et ne relevant pas de la loi du 15 juin 1906 sur les distributions d'énergie, à condition d'obtenir l'autorisation de l'ingénieur en chef des services des bases aériennes compétent.

Le silence de l'administration dans les délais prévus par l'article D. 242-9 du code de l'aviation civile vaut accord tacite.

Possibilité pour le propriétaire de procéder sans autorisation à l'établissement de plantations, remblais et obstacles de toute nature, si ces obstacles demeurent à quinze mètres au-dessous de la cote limite qui résulte du plan de dégagement.

## CODE DE L'AVIATION CIVILE

Art. R. 241-1. - Afin d'assurer la sécurité de la circulation des aéronefs, il est institué des servitudes spéciales dites « servitudes aéronautiques ».

Ces servitudes comprennent :

1° Des servitudes aéronautiques de dégagement comportant l'interdiction de créer ou l'obligation de supprimer les obstacles susceptibles de constituer un danger pour la circulation aérienne ou nuisibles au fonctionnement des dispositifs de sécurité établis dans l'intérêt de la navigation aérienne.

2° Des servitudes aéronautiques de balisage comportant l'obligation de pourvoir certains obstacles ainsi que certains emplacements de dispositifs visuels ou radioélectriques destinés à signaler leur présence aux navigateurs aériens ou à en permettre l'identification ou de supporter l'installation de ces dispositifs.

### Servitudes aéronautiques de dégagement

#### Section I. - Etablissement et approbation du plan de dégagement

Art. D. 242-1. - Les agents de l'administration ou les personnes auxquelles elle délègue ses droits sont admis à pénétrer dans les propriétés privées pour y exécuter les opérations nécessaires aux études concernant l'établissement des plans de dégagement dans les conditions définies par l'article 1<sup>er</sup> de la loi du 29 décembre 1892.

Les signaux, bornes et repères dont l'implantation est nécessaire à titre provisoire ou permanent pour la détermination des diverses zones de protection sont établis dans les conditions spécifiées par la loi du 6 juillet 1943 relative à l'exécution de travaux géodésiques et cadastraux et à la conservation des signaux, bornes et repères, validée et modifiée par la loi n° 57-391 du 28 mars 1957.

Art. D. 242-2. - L'enquête publique à laquelle doit être soumis le plan de servitudes aéronautiques de dégagement en vertu de l'article R. 241-4 relatif au régime des aérodromes et aux servitudes aéronautiques est précédée d'une conférence entre les services intéressés.

Art. D. 242-3. - Le dossier soumis à l'enquête comprend :

1° Le plan de dégagement qui détermine les diverses zones à frapper de servitudes avec l'indication, pour chaque zone, des cotes limites à respecter suivant la nature et l'emplacement des obstacles ;

2° Une notice explicative exposant l'objet recherché par l'institution des servitudes selon qu'il s'agit d'obstacles susceptibles de constituer un danger pour la circulation aérienne ou d'obstacles nuisibles au fonctionnement des dispositifs de sécurité, leur nature exacte et leurs conditions d'application, tant en ce qui concerne les constructions, installations et plantations existantes que les constructions, installations et plantations futures.

3° A titre indicatif, une liste des obstacles dépassant les cotes limites ;

4° Un état des signaux, bornes et repères existant au moment de l'ouverture de l'enquête et utiles pour la compréhension du plan de dégagement, sans préjudice de ceux qui pourront être établis ultérieurement pour en faciliter l'application.

Art. D. 242-4. - Le plan de dégagement accompagné des résultats de l'enquête publique et des résultats de la conférence entre services est soumis avant son approbation à l'avis de la commission centrale des servitudes aéronautiques.

Art. D. 242-5. - Lorsque des mesures provisoires de sauvegarde doivent être prises en application de l'article R. 241-5, il est procédé à une enquête publique précédée d'une conférence entre services intéressés dans les conditions fixées à l'article D. 242-2. Les mesures envisagées ainsi que les résultats de l'enquête publique et de la conférence entre services sont soumis à l'avis de la commission centrale des servitudes aéronautiques.

L'arrêté approuvant les mesures provisoires de sauvegarde est pris par le ministre chargé de l'aviation civile ou par le ministre des armées, après avis favorable de la commission centrale des servitudes aéronautiques.

#### Section II. - Application du plan de dégagement

Art. D. 242-6. - Une copie du plan de dégagement approuvé (ou de l'arrêté instituant des mesures provisoires de sauvegarde) est déposée à la mairie des communes sur le territoire desquelles sont assises les servitudes.

Avis du dépôt est donné au public par voie d'affichage à la mairie et d'insertion dans un journal mis en vente dans le département et en outre par tous autres moyens en usage dans la commune.

Le maire doit faire connaître à toute personne qui le lui demande si un immeuble situé dans le territoire de la commune est grevé de servitudes de dégagement ; s'il en est requis par écrit, il doit répondre par lettre recommandée avec demande d'avis de réception dans un délai de huit jours.

Art. D. 242-7. - Dans les zones grevées de servitudes de dégagement, le permis de construire ne peut être délivré que si les constructions projetées sont conformes aux dispositions du plan de dégagement ou aux mesures provisoires de sauvegarde.

Art. D. 242-8 (*Décret n° 80-910 du 17 novembre 1980, art. 5-VII*). - Dans les mêmes zones et sous réserve des dispositions de l'article D. 242-10, l'établissement de plantations, remblais et obstacles de toute nature non soumis au permis de construire et ne relevant pas de la loi du 15 juin 1906 sur les distributions d'énergie est soumis à l'autorisation de l'ingénieur en chef du service des bases aériennes compétent.

La demande est adressée au maire qui en délivre récépissé. Elle donne les précisions utiles sur la nature et l'emplacement des obstacles ainsi que les hauteurs qu'ils sont susceptibles d'atteindre.

Le maire la transmet sans délai à l'ingénieur en chef.

Art. D. 242-9. - La décision sur la demande visée à l'article précédent doit être notifiée par l'intermédiaire du maire dans un délai de trente jours à compter de la date du dépôt de la demande ou de la remise des renseignements complémentaires que le pétitionnaire aura été invité à produire.

Ce délai est augmenté d'un mois lorsque l'instruction de la demande nécessite des opérations de nivellement.

A défaut de réponse dans les délais ainsi fixés, le demandeur peut saisir directement l'ingénieur en chef du service des bases aériennes par lettre recommandée avec demande d'avis de réception. Faute par l'ingénieur en chef de notifier sa décision dans le délai de quinze jours à dater de la réception de ladite lettre, l'autorisation est réputée accordée sous réserve toutefois que le demandeur se conforme aux autres dispositions législatives ou réglementaires.

Art. D. 242-10. - Les intéressés peuvent se dispenser de produire la demande visée à l'article D. 242-8 lorsque les obstacles qu'ils se proposent d'établir demeureront à quinze mètres au moins en dessous de la cote limite qui résulte du plan de dégagement.

Art. D. 242-11. - Lorsque les servitudes instituées par le plan de dégagement impliquent soit la suppression ou la modification de bâtiments constituant des immeubles par nature, soit une modification à l'état antérieur des lieux déterminant un dommage direct, matériel et certain, la mise en application des mesures correspondantes est subordonnée dans chaque cas à une décision du ministre chargé de l'aviation civile ou du ministre des armées.

Cette décision est notifiée aux intéressés par l'ingénieur en chef du service des bases aériennes compétent, conformément à la procédure appliquée en matière d'expropriation pour cause d'utilité publique.

Les notifications comportent toutes précisions utiles sur les travaux à effectuer ainsi que sur les conditions dans lesquelles ils pourraient être exécutés.

Art. D. 242-12. - Si les propriétaires consentent à exécuter les travaux qui leur sont imposés aux conditions qui leur sont proposées, il est passé entre eux et le représentant du ministre chargé de l'aviation civile ou du ministre des armées une convention rédigée en la forme administrative.

Cette convention précise :

1° Les modalités de délais d'exécution des travaux, l'indemnité représentative de leur coût et les conditions de versement ;

2° L'indemnité, s'il y a lieu, pour frais de déménagement, détériorations d'objets mobiliers et autres dommages causés par l'exécution des travaux ;

3° L'indemnité compensatrice, s'il y a lieu, des autres éléments du dommage résultant des modifications apportées à la situation des lieux.

La convention peut prévoir l'exécution des travaux par les soins de l'administration.

Art. D. 242-13 (*Décret n° 73-309 du 9 mars 1973, art. 1er*). - En cas de refus de l'autorisation exigée par le cinquième alinéa de l'article R. 241-4 du code pour l'exécution de travaux de grosses réparations ou d'améliorations, ou à l'expiration du délai de quatre mois valant décision de refus, le propriétaire pourra requérir l'application immédiate des mesures prévues à l'article D. 242-11. Sa requête devra, à peine de forclusion, parvenir au ministre qui a refusé l'autorisation sollicitée en application de l'article R. 241-4 du code, dans le délai d'un an à dater de la notification à l'intéressé de la décision de refus.

Lorsque, en application de l'article R. 241-4 (alinéa 5) précité, l'administration aura autorisé l'exécution de travaux d'améliorations, il ne sera tenu compte de la plus-value acquise par l'immeuble, en raison de l'exécution desdits travaux, dans le calcul de l'indemnité qui sera éventuellement due lors de la suppression, aux conditions prévues par les articles D. 242-11 et D. 242-12, du bâtiment ou autre ouvrage sur lequel ces travaux auront été exécutés, que dans la mesure où ils n'auront pas été normalement amortis.

Art. D. 242-14 (ancien article D. 242-13) (*Décret n° 73-309 du 9 mars 1973, art. 2*). - Si les servitudes de dégagement viennent à être atténuées ou supprimées de sorte que tout ou partie des lieux puisse être rétablie dans son état antérieur, l'administration est en droit de poursuivre la récupération de l'indemnité qu'elle aurait versée en compensation d'un préjudice supposé permanent, déduction faite du coût de remise en état des lieux dans leur état primitif ou dans un état équivalent.

A défaut d'accord amiable, le montant des sommes à recouvrer, qui présentent le caractère d'une créance domaniale, est fixé selon les règles applicables à la détermination des indemnités en matière d'expropriation pour cause d'utilité publique et le recouvrement en est effectué dans les formes qui seront prévues par un arrêté du ministre chargé de l'aviation civile et du ministre de l'économie et des finances.

L'action en récupération doit être engagée sous peine de forclusion dans un délai de deux ans à compter de la publication de l'acte administratif entraînant la modification ou la suppression des servitudes.

---



L A P A L U D

Le Maire de LAPALUD,

Vu le Code de l'urbanisme et notamment ses articles L151-43, L152-7, L153-60 et R151-51 à 53, R153-18.

Vu l'arrêté préfectoral du 24 juillet 2018 instituant les servitudes d'utilité publique (SUP) prenant en compte la maîtrise des risques autour des canalisations de transport de gaz naturel ou assimilé, d'hydrocarbures et de produits chimiques,

Vu la délibération n° 049-2018 du conseil municipal de la commune de Lapalud en date 02 juillet 2018 approuvant le Plan Local d'Urbanisme (PLU),

### ARRÊTE

**Article 1** : Le Plan Local d'Urbanisme de la commune de LAPALUD ainsi que les annexes sont mis à jour pour tenir compte de l'arrêté préfectoral du 24 juillet 2018 instituant les servitudes d'utilité publique (SUP) prenant en compte la maîtrise des risques autour des canalisations de transport de gaz naturel ou assimilé, d'hydrocarbures et de produits chimiques,

**Article 2** : Le présent arrêté sera affiché en Mairie pendant un mois et publié selon les règles de publicité en vigueur dans la commune.

**Article 3** : Copie du présent arrêté sera adressé à M. le Préfet du Vaucluse et à la Direction Départementale des Territoires du Vaucluse.

**Article 4** : Les dispositions de cet arrêté publié au recueil des actes administratifs, peuvent faire l'objet d'un recours pendant un délai de deux mois auprès du Tribunal Administratif de Nîmes.

Le Maire, M. Guy SOULAVIE

