

commune de Moulares


# CARTE COMMUNALE

## 2 - document graphique

arrêté par délibération  
du Conseil Municipal  
en date du 29/01/2007  
Moulares le : 31/01/2007  
Le Maire



approuvé après enquête  
publique et par délibération  
du Conseil Municipal  
en date du 24/08/2007  
Moulares le : 27/09/2007  
Le Maire





approuvé par  
arrêté préfectoral  
en date du  
Albi le : 26 OCT. 2007  
Le Préfet  
Pour le Préfet  
et par délégation,  
le Secrétaire général

Eric MAIRE

### 2.1 - Commune entière

échelle : 1/20000

-  Zones constructibles
-  Zones non aedificandi



Echelle : 1/20000

commune de Moulares

# CARTE COMMUNALE

## 2 - document graphique

### 2.2 - Détails

arrêté par délibération  
du Conseil Municipal  
en date du 29/01/2007  
Moulares le : 31/01/2007  
Le Maire



approuvé après enquête  
publique et par délibération  
du Conseil Municipal  
en date du 24/08/2007  
Moulares le : 27/09/2007  
Le Maire



approuvé par  
arrêté préfectoral  
en date du  
Albi le :  
Le Préfet 26 OCT. 2007

Pour le Préfet  
et par délégation,  
le Secrétaire général

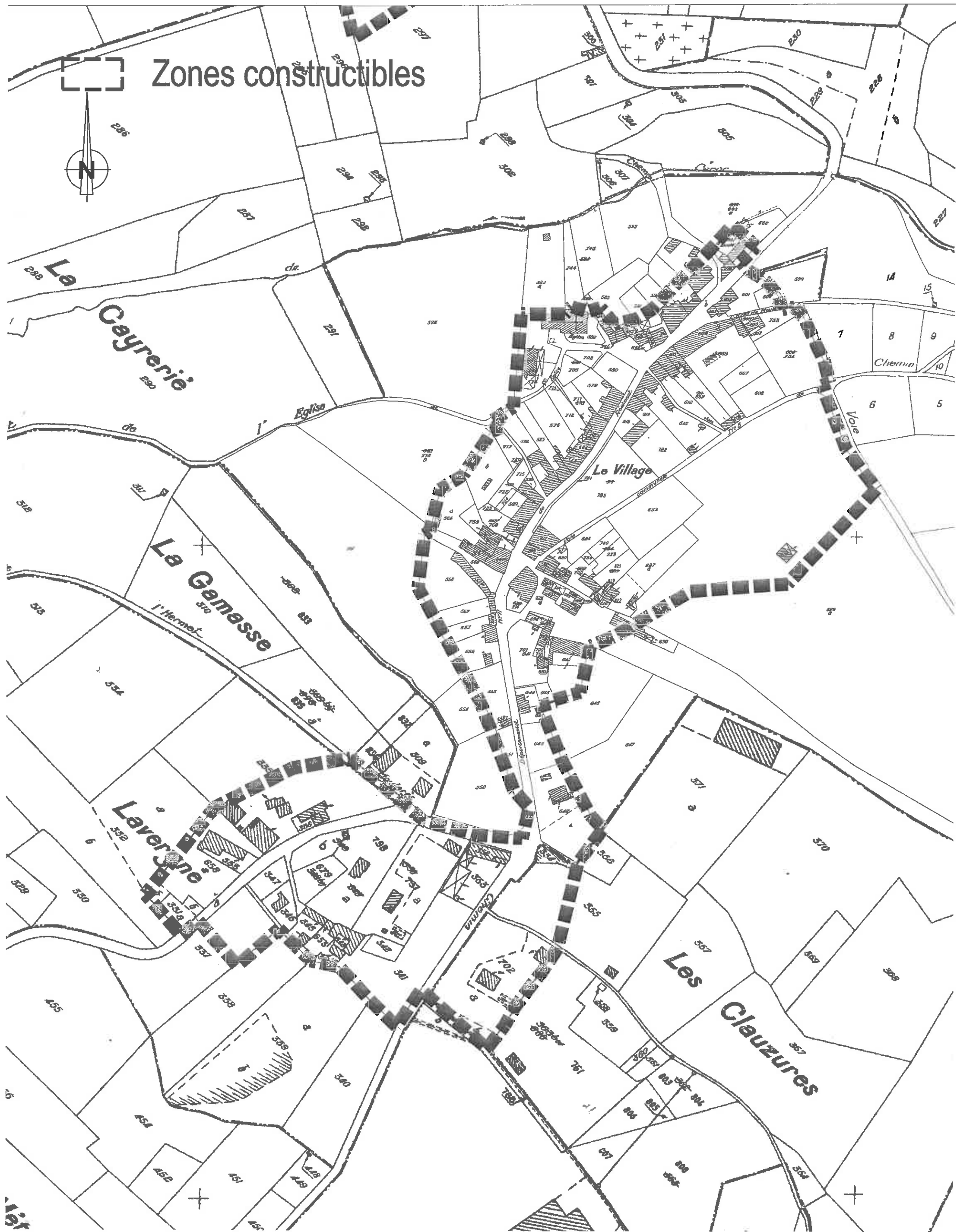
Eric MAIRE

échelle : 1/2500

# Détail 1 : Le Village

## Echelle : 1/2500

DDE81 SIAT NORD | BAPA | CE-NL | 186UR01ELZO | Septembre 2007





# Détail 3 : Montpieu

Echelle : 1/2500

DDE81 | SIAT NORD | BAPA | CE-NL | 186UR01ELZO | Septembre 2007

