

DEPARTEMENT DE SEINE-ET-MARNE (77)

**COMMUNE
DE VARENNES-SUR-SEINE**



5.1.3 – FICHES DE SERVITUDES

DOCUMENT APPROUVE PAR LE
CONSEIL MUNICIPAL
LE 27/11/2018

DOCUMENT MIS A JOUR PAR
ARRETE DU MAIRE
LE 08/03/2019

**MAIRIE
GRANDE RUE
77130 VARENNES-SUR-SEINE**

TEL. : 01 60 73 55 30

<http://www.varennnes-sur-seine.fr/>

VISA

Table des matières

| | | |
|-----|---|-----|
| 1. | AC 1 | 3 |
| | <i>MONUMENTS HISTORIQUES</i> | 3 |
| 2. | AS 1..... | 11 |
| | <i>CONSERVATION DES EAUX</i> | 11 |
| 3. | AS1 | 18 |
| | <i>PROTECTION DES PERIMETRES DE CAPTAGE</i> | 18 |
| 4. | PM1 | 20 |
| | <i>PPRI</i> | 20 |
| 5. | PT2..... | 68 |
| | <i>LIAISONS HERTZIENNES</i> | 68 |
| 6. | PT 3..... | 72 |
| | <i>TÉLÉCOMMUNICATIONS</i> | 72 |
| 7. | T 1..... | 75 |
| | <i>VOIES FERRÉES</i> | 75 |
| 8. | EL 3 | 90 |
| | <i>DOMAINE PUBLIC FLUVIAL</i> | 90 |
| 9. | EL 7 | 94 |
| | <i>ALIGNEMENT</i> | 94 |
| 10. | I 3..... | 97 |
| | <i>GAZ</i> | 97 |
| 11. | SUP1 | 102 |
| | <i>MAITRISE DES RISQUES AUTOUR DES CALANISATIONS DE TRANSPORT DE GAZ NATUREL OU ASSIMILE, D'HYDROCABURES ET DE PRODUITS CHIMIQUES</i> | 102 |
| 12. | I 4..... | 106 |
| | <i>ÉLECTRICITÉ</i> | 106 |
| 13. | INT1 | 110 |
| | <i>CIMETIÈRES</i> | 110 |

1. AC1

MONUMENTS HISTORIQUES

I - GÉNÉRALITÉS

Servitudes de protection des monuments historiques.

Loi du 31 décembre 1913 modifiée et complétée par les lois du 31 décembre 1921, 23 juillet 1927, 27 août 1941, 10 mai 1946, 24 mai 1951, 10 juillet 1962, 30 décembre 1966, 23 décembre 1970 et par les décrets des 7 janvier 1959, 18 avril 1961 et 6 février 1969.

Loi du 2 mai 1930 modifiée article 28.

Loi n° 79.1150 du 29 décembre 1979 relative à la publicité, aux enseignes et préenseignes et décrets d'application n° 80.923 et n° 80.924 du 21 novembre 1980.

Décret du 18 mars 1924 modifié par le décret du 13 janvier 1946 et par le décret n° 70.836 du 10 septembre 1970, article 11.

Décret n° 70.836 du 10 septembre 1970 pris pour l'application de la loi du 30 décembre 1966.

Décret n° 70.837 du 10 septembre 1970 approuvant le cahier des charges-types pour l'application de l'article 2 de la loi du 30 décembre 1966.

Code de l'urbanisme, articles L 421.1, L 421.6, L 430.1, L 441.1, L 441.2, L 441.4 et R 421.11, R 421.19, R 421.38.2, R 421.38.6, R 421.38.8, R 430.9 et 10, R 430.13 et 14, R 430.26 et 27, R 441.12, R 442.2, R 442.5, R 442.7 et R 442.13.

Décret n° 77.759 du 7 juillet 1977 relatif au régime des clôtures et des divers modes d'utilisation du sol modifiant par son article 8 l'article 13 ter de la loi du 31 décembre 1913 sur les monuments historiques.

Décret n° 79.180 du 6 mars 1979 instituant des services départementaux de l'architecture.

Décret n° 79.181 du 6 mars 1979 instituant des délégués régionaux à l'architecture et à l'environnement.

Circulaire du 2 décembre 1977 (Ministère de la culture et de l'environnement) relative au report des servitudes d'utilité publique concernant les monuments historiques et les sites, en annexe des plans d'occupation des sols.

Circulaire n° 80.51 du 15 avril 1980 (Ministère de l'environnement et du cadre de vie) relative à la responsabilité des délégués régionaux à l'architecture et à l'environnement en matière de protection de sites, abords et paysages.

Ministère de la culture et de la communication, direction du patrimoine.
Ministère de l'environnement et du cadre de vie, direction de l'urbanisme et des paysages.

II - PROCÉDURE D'INSTITUTION

A. Procédure

a. Classement Loi du 31 décembre 1913 modifiée.

Sont susceptibles d'être classés :

- les immeubles par nature qui dans leur totalité ou en partie, présentent pour l'histoire ou pour l'art, un intérêt public ;
- les terrains qui renferment des stations ou des gisements préhistoriques ;
- les immeubles dont le classement est nécessaire pour isoler, dégager, assainir ou mettre en valeur un immeuble classé ou proposé au classement ;
- d'une façon générale, les immeubles nus ou bâtis situés dans le champ de visibilité d'un immeuble classé ou proposé pour le classement : soit tout immeuble nu ou bâti visible de l'immeuble classé ou visible en même temps que lui et compris dans un périmètre n'excédant pas 500 mètres. A titre exceptionnel, ce périmètre peut être étendu au-delà de 500 mètres par décret en Conseil d'Etat, après avis de la commission supérieure des monuments historiques (loi du 21 juillet 1962 : protection des abords).

L'initiative du classement appartient conjointement au ministre de l'environnement et du cadre de vie et au ministre de la culture et de la communication.

Le classement peut être réalisé à l'amiable par arrêté conjoint du ministre de l'environnement et du cadre de vie et du ministre de la culture et de la communication après avis de la commission supérieure des monuments historiques, sur initiative du propriétaire ou de l'Administration. A défaut de consentement du propriétaire, le classement est annoncé par décret en Conseil d'Etat après avis de la commission supérieure des monuments historiques.

Le recours pour excès de pouvoir contre une décision de classement est ouvert à toute personne intéressée à qui la mesure fait grief.

b. Inscription à l'inventaire supplémentaire des monuments historiques

Sont susceptibles d'être portés à cet inventaire :

- les immeubles ou parties d'immeubles publics ou privés, qui, sans justifier une demande de classement immédiat, présentent un intérêt d'histoire ou d'art "suffisant" pour en rendre désirable la préservation (décret du 18 avril 1961) ;
- les immeubles nus ou bâtiments situés dans le champ de visibilité d'un immeuble classé ou inscrit (loi du 25 février 1943).

L'initiative de l'inscription appartient conjointement au ministre de l'environnement et du cadre de vie et au ministre de la culture et de la communication.

L'inscription est réalisée par arrêté conjoint du ministre de l'environnement et du

cadre de vie et du ministre de la culture et de la communication, le consentement du propriétaire n'étant pas requis. Le recours pour excès de pouvoir est ouvert à toute personne intéressée à qui la mesure fait grief.

c. Abords des monuments classés ou inscrits

Dès qu'un monument a fait l'objet d'un classement ou d'une inscription à l'inventaire, il est institué, pour sa protection et sa mise en valeur, un périmètre de visibilité de 500 mètres dans lequel tout immeuble nu ou bâti visible du monument protégé ou en même temps que lui est frappé de la servitude "abords" dont les effets sont visés à III A 2° (article 1°, 3° de la loi du 31 décembre 1913 sur les monuments historiques).

Il pourra être établi autour des monuments historiques au titre de la loi du 2 mai 1930 - article 28 - relative à la protection des monuments naturels et des sites, une zone de protection déterminée comme en matière de protection de site. Dans ces zones, le permis de construire ne pourra être délivré qu'avec l'accord exprès du ministre de la culture et de la communication (article R 421.38.6 du code de l'urbanisme).

B. Indemnisation

a. Classement

Le classement d'office peut donner droit à une indemnité au profit du propriétaire s'il résulte des servitudes et obligations qui en découlent, une modification à l'état ou à l'utilisation des lieux déterminant un préjudice direct, matériel et certain.

La demande d'indemnité devra être adressée au préfet et produite dans les six mois à dater de la notification du décret de classement. A défaut d'accord amiable, l'indemnité est fixée par le juge de l'expropriation saisi par la partie la plus diligente (loi du 30 décembre 1966, article 1 modifiant l'article 5 de la loi du 31 décembre 1913, décret du 10 sept. 1970, articles 1 à 3).

Les travaux de réparation ou d'entretien et de restauration exécutés sur l'initiative du propriétaire après autorisation et sous surveillance des services compétents, peuvent donner lieu à participation de l'Etat.

Lorsque l'Etat prend à sa charge une partie de ces travaux, l'importance de son concours est fixée en tenant compte de l'intérêt de l'édifice, de son état actuel, de la nature des travaux projetés et enfin des sacrifices consentis par le propriétaire ou toutes autres personnes intéressées à la conservation du monument (décret du 18 mars 1964, article 11).

b. Inscription à l'inventaire supplémentaire des monuments historiques

Les travaux d'entretien et de réparation que nécessite la conservation de tels immeubles peuvent, le cas échéant, faire l'objet d'une subvention de l'Etat dans la limite de 40 % de la dépense engagée. Ces travaux doivent être exécutés sous le contrôle du service des monuments historiques (loi du 24 mai 1951).

c. Abords des monuments classés ou inscrits

Aucune indemnisation n'est prévue.

C. Publicité

a. Classement et inscription à l'inventaire supplémentaire des monuments historiques

Notification aux propriétaires des décisions de classement ou d'inscription à l'inventaire.

Publication des décisions de classement ou d'inscription à l'inventaire, au bureau des hypothèques et mention au fichier immobilier dans les conditions fixées par le décret du 4 janvier 1955 sur la publicité foncière. Publication au Journal Officiel de la liste des immeubles classés au cours d'une année avant l'expiration du premier trimestre de l'année suivante.

b. Abords de monuments classés ou inscrits

Les propriétaires concernés sont informés à l'occasion de la publicité afférente aux décisions de classement ou d'inscription. La servitude "abords" est indiquée au certificat d'urbanisme.

III- EFFETS DE LA SERVITUDE

A. Prérogatives de la puissance publique

1° Prérogatives exercées directement par la puissance publique

a. Classement

Possibilité pour le ministre de la culture et de la communication de faire exécuter par les soins de l'Administration et aux frais de l'Etat, les travaux de réparation ou d'entretien jugés indispensables à la conservation des monuments classés (article 9 de la loi modifiée du 31 décembre 1913).

Possibilité pour le ministre de la culture et de la communication de faire exécuter d'office par son administration, les travaux de réparation ou d'entretien faute desquels, la conservation serait gravement compromise et auxquels le propriétaire n'aurait pas procédé après mise en demeure ou décision de la juridiction administrative en cas de contestation. La participation de l'Etat au coût des travaux ne pourra être inférieure à 50 %. Le propriétaire peut s'exonérer de sa dette en faisant abandon de l'immeuble à l'Etat (loi du 30 décembre 1966, article 2 ; décret n° 70.836 du 10 septembre 1970, titre I).

Possibilité pour le ministre chargé des monuments historiques, pour les départements et les communes, de poursuivre l'expropriation d'un immeuble déjà classé ou en voie de l'être en raison de l'intérêt public qu'il offre au point de vue de l'histoire ou de l'art. Tous les effets du classement s'appliquent de plein droit du jour où l'Administration notifie au propriétaire de l'immeuble son intention de l'exproprier (loi du 31 décembre 1913, articles 6 et 7).

Possibilité pour le ministre chargé des monuments historiques, de poursuivre l'expropriation de l'immeuble au nom de l'Etat (ce dernier pouvant se substituer à une collectivité publique locale ou un établissement public) si les travaux de réparation et d'entretien indispensables n'ont pas été effectués par le propriétaire après mise en demeure ou décision de la juridiction administrative en cas de contestation (article 2 de la loi du 31 décembre 1966, article 9.1 de la loi du 31 décembre 1913 ; décret n° 78.836 du 10 septembre 1970, titre III).

Possibilité de rétrocéder de gré à gré à des personnes publiques ou privées les

immeubles classés expropriés (loi du 31 décembre 1913, article 9.2).

b. Inscription à l'inventaire supplémentaire des monuments historiques

Possibilité pour le ministre de la culture et de la communication d'ordonner qu'il soit sursis pendant cinq ans à des travaux devant entraîner un morcellement ou un dépeçage de l'édifice dans le seul but de vendre les matériaux ainsi détachés (mesure de sauvegarde avant classement).

2° Obligations de faire imposées au propriétaire

a. Classement (article 9 de la loi du 31 décembre 1913)

Obligation pour le propriétaire de demander l'accord du ministre de la culture et de la communication avant d'entreprendre tout travail de restauration ou de modification, de procéder à tout déplacement ou destruction de l'immeuble. La démolition de ces immeubles demeure soumise aux dispositions de la loi du 31 décembre 1913 (article L 430.1 dernier alinéa du code de l'urbanisme).

Les travaux autorisés sont exécutés sous la surveillance du service des monuments historiques. Il est à noter que les travaux exécutés sur les édifices classés sont exemptés du permis de construire (article R 442.2 b du code de l'urbanisme), et de l'autorisation de clôture (article R 441.12 du code de l'urbanisme). Lorsque les travaux projetés nécessitent une autorisation au titre des installations et travaux divers du code de l'urbanisme, l'autorisation exigée en vertu de l'article 9 de la loi du 31 décembre 1913, et ce, dans les territoires où s'appliquent les dispositions de l'article R 442.2 du code de l'urbanisme, mentionnés par l'article R 442.1 dudit code. Cette autorisation ne peut être tacite (article R 442.7 du code de l'urbanisme). Elle est de la compétence du préfet (article R 442.5 du code de l'urbanisme).

Obligation pour le propriétaire, dès mise en demeure par le ministre de la culture et de la communication, d'exécuter les travaux d'entretien ou de réparation faute desquels la conservation d'un immeuble classé serait gravement compromise. La mise en demeure doit préciser le délai d'exécution des travaux et la part des dépenses qui sera supportée par l'Etat et qui ne pourra être inférieure à 50 %.

Obligation d'obtenir du ministre chargé des monuments historiques, une autorisation spéciale pour adosser une construction neuve à un immeuble classé. Ainsi le permis de construire concernant un immeuble adossé à un immeuble classé ne peut-il être délivré qu'avec l'accord exprès du ministre chargé des monuments historiques ou de son délégué (article R 421.38.3 du code de l'urbanisme) il ne peut être tacite (article R 421.12 et R 421.19 b du code de l'urbanisme).

Obligation pour le propriétaire d'un immeuble classé d'aviser, en cas d'aliénation, l'acquéreur de l'existence de cette servitude.

Obligation pour le propriétaire d'un immeuble classé de notifier au ministre de la culture et de la communication toute aliénation quelle qu'elle soit, et ceci dans les quinze jours de sa date.

Obligation pour le propriétaire d'un immeuble classé d'obtenir du ministre de la culture et de la communication un accord préalable quant à l'établissement d'une servitude conventionnelle.

b. Inscription à l'inventaire supplémentaire des monuments historiques

(article 2 de la loi du 31 décembre 1913)

Obligation, pour les propriétaires concernés, d'avertir le ministre de la culture et de la communication quatre mois avant d'entreprendre des travaux modifiant l'immeuble ou la partie d'immeuble inscrit. Lorsque ces travaux sont soumis à permis de construire, l'un des exemplaires de la demande doit être adressé au ministre de l'environnement et du cadre de vie. Cet envoi fait courir le délai de quatre mois prévu à l'article 2 de la loi du 31 décembre 1913 (article R 421.38.2 du code de l'urbanisme).

Le ministre ne peut interdire les travaux qu'en engageant la procédure de classement dans les quatre mois, sinon le propriétaire reprend sa liberté d'action.

Obligation pour les propriétaires concernés qui désirent procéder à la démolition d'un immeuble de solliciter un permis de démolir au titre de l'article L 430.1 f du code de l'urbanisme. Dans ce cas, la décision doit être conforme à l'avis du ministre chargé de monuments historiques (article R 430.13 du code de l'urbanisme).

c. Abords des monuments classés ou inscrits
(articles 1, 13 et 13 bis de la loi du 31 décembre 1913)

Obligation au titre de l'article 13 bis de la loi du 31 décembre 1913, pour les propriétaires de tels immeubles, de solliciter l'autorisation préfectorale préalablement à tous travaux de construction nouvelle, de transformation et modification de nature à en affecter l'aspect (ravalement, gros entretien, peinture, aménagement des toits et façades, etc...), de toute démolition et de tout déboisement.

Lorsque les travaux nécessitent la délivrance d'un permis de construire, ledit permis ne peut être délivré qu'avec l'accord de l'architecte des bâtiments de France. Cet accord est réputé donné faute de réponse dans le délai de quatre mois suivant la transmission de la demande de permis de construire par l'autorité chargée de son instruction (article R 421.38.4 du code de l'urbanisme). Ledit permis est la compétence du préfet (article R 421.38.8 du code de l'urbanisme). Toutefois, si le ministre a décidé, dans ce délai, d'évoquer le dossier, le permis de construire ne peut être délivré qu'avec son accord exprès (article R 421.38.4 du code de l'urbanisme). Le permis de construire visé par l'architecte des bâtiments de France tient lieu de l'autorisation de l'article 13 bis de la loi du 31 décembre 1913 (article L 421.6 du code de l'urbanisme).

L'évocation éventuelle du dossier par le ministre chargé des monuments historiques empêche toute délivrance tacite du permis de construire (article R 421.38.4 du code de l'urbanisme).

Lorsque les travaux nécessitent une autorisation au titre des installations et travaux divers, l'autorisation exigée par l'article R 442.2 du code de l'urbanisme tient lieu de l'autorisation exigée en vertu de l'article 13 bis de la loi du 31 décembre 1913 lorsqu'elle est donnée avec l'accord de l'architecte des bâtiments de France (article R 442.13 du code de l'urbanisme) et ce, dans les territoires où s'appliquent les dispositions de l'article R 442.2 du code de l'urbanisme, mentionnés à l'article R 442.1 dudit code.

Lorsque le propriétaire désire édifier une clôture autour de son bâtiment, l'autorisation accordée au titre de l'article 13 bis de la loi du 31 décembre 1913, tient lieu de l'autorisation de clôture du code de l'urbanisme (article R 441.12 du code de l'urbanisme).

Le permis de démolir visé aux articles L 430.1 et suivants du code de l'urbanisme,

tient lieu de l'autorisation de démolir prévue par l'article 13 bis de la loi du 31 décembre 1913 (article L 430.1 du code de l'urbanisme). Dans ce cas, la décision doit être conforme à l'avis du ministre chargé des monuments historiques (article R 430.13 du code de l'urbanisme).

Lorsque l'immeuble inscrit sur l'inventaire supplémentaire des monuments historiques, est situé dans le champ de visibilité d'un édifice classé ou inscrit ou est protégé au titre de la loi du 2 mai 1930 sur les sites (articles 4, 9, 17 ou 28), et que par ailleurs, cet immeuble se trouve situé dans un secteur de rénovation urbaine, la liste des bâtiments à démolir ne peut être dressée par le préfet qu'après avis de l'architecte des bâtiments de France, (décret n° 77.738 du 7 juillet 1977 relatif au permis de démolir, article 2 complétant l'article R 312.3 du code de l'urbanisme).

Lorsqu'un immeuble menaçant ruine est inscrit sur l'inventaire des monuments historiques, est situé dans le champ de visibilité d'un édifice classé ou inscrit ou est protégé au titre de la loi du 2 mai 1930 sur les sites (articles 4, 9, 17 ou 28) et que par ailleurs, cet immeuble est déclaré "immeuble menaçant ruine" par le maire, sa réparation ou sa démolition ne peut être ordonnée par ce dernier qu'après avis de l'architecte des bâtiments de France (article R 430.26 du code de l'urbanisme). La commission régionale des opérations immobilières, de l'architecture et des espaces protégés, ainsi que la commission supérieure des monuments historiques sont éventuellement consultées sur les projets de travaux qui posent des problèmes difficiles d'harmonisation avec le monument protégé.

B. Limitation au droit d'utiliser le sol

1° Obligations passives

Immeubles classés, inscrits à l'inventaire supplémentaire ou situés dans le champ de visibilité des monuments classés ou inscrits.

Interdiction de toute publicité sur les immeubles classés ou inscrits (article 4 de la loi n° 79.1150 du 29 décembre 1979 relative à la publicité, aux enseignes et préenseignes) ainsi que dans les zones de protection délimitées autour des monuments historiques classés, dans le champ de visibilité des immeubles classés ou inscrits et à moins de 100 mètres de ceux-ci (article 7 de la loi du 29 décembre 1979). Il peut être dérogé dans les formes prévues à la section 4 de ladite loi, à ces interdictions, en ce qui concerne les zones mentionnées à l'article 7 de la loi du 29 décembre 1979.

Les préenseignes sont soumises aux dispositions visées ci-dessus concernant la publicité (article 18 de la loi du 29 décembre 1979). L'installation d'une enseigne est soumise à autorisation dans les lieux mentionnés aux articles 4 et 7 de la loi du 29 décembre 1979 (article 17 de ladite loi).

Interdiction d'installer des campings, sauf autorisation préfectorale, à moins de 500 mètres d'un monument classé ou inscrit. Obligation pour le maire de faire connaître par affiche à la porte de la mairie et aux points d'accès du monument, l'existence d'une zone interdite aux campeurs (décret n° 68.134 du 9 février 1968).

Interdiction d'installer des terrains aménagés en vue du stationnement des caravanes, sauf autorisation préfectorale, à moins de 500 mètres d'un monument classé ou inscrit (article R 443.9 du code de l'urbanisme). Obligation pour le maire de faire connaître par affiche à la porte de la mairie et aux principales voies d'accès de la commune, l'existence d'une zone à stationnement réglementé des caravanes.

2° Droits résiduels du propriétaire

a. Classement

Le propriétaire d'un immeuble classé peut le louer, procéder aux réparations intérieures qui n'affectent pas les parties classées, notamment installer une salle de bain, le chauffage central. Il n'est jamais tenu d'ouvrir sa maison aux visiteurs et aux touristes, par contre, il est libre s'il le désire d'organiser une visite dans les conditions qu'il fixe lui-même.

Le propriétaire d'un immeuble classé peut, si des travaux nécessaires à sa conservation sont exécutés d'office, solliciter, dans un délai d'un mois à dater du jour de la notification de la décision de faire exécuter des travaux d'office, l'Etat d'engager la procédure d'expropriation. L'Etat doit faire connaître sa décision dans un délai de six mois, mais les travaux ne sont pas suspendus (article 2 de la loi du 30 décembre 1966 ; articles 7 et 8 du décret du 10 septembre 1970).

Le propriétaire d'un immeuble classé ou exproprié en vertu de la présente législation peut le céder de gré à gré à des personnes publiques ou privées. Les acquéreurs s'engagent à l'utiliser aux fins et dans les conditions prévues au cahier des charges annexé à l'acte de cession (article 9.2 nouveau de la loi du 31 décembre 1913 ; article 2 de la loi du 30 décembre 1966).

b. Inscription à l'inventaire supplémentaire des monuments historiques

Néant.

c. Abords des monuments historiques classés ou inscrits

Néant.

*

*

*

2. AS1

CONSERVATION DES EAUX

I - GÉNÉRALITÉS

Servitudes résultant de l'instauration de périmètres de protection des eaux potables (souterraines ou superficielles) et des eaux minérales.

Protection des eaux potables (article L 20 du code de la santé publique modifié par l'article 7 de la loi n° 64-1245 du 16 décembre 1964 ; décret n° 61.859 du 1er août 1961 modifié par décret n° 67.1093 du 15 décembre 1967).

Circulaire du 10 décembre 1968 (affaires sociales), J.O. du 22 décembre 1968, en cours de modification.

Protection des eaux minérales (article 736 et suivants du code de la santé publique).

Ministère de la santé et de la sécurité sociale, direction générale de la santé, sous-direction des actions de prévention et de détection.

II -PROCÉDURE D'INSTITUTION

A. Procédure

PROTECTION DES EAUX POTABLES

Détermination de périmètres de protection autour du point de prélèvement, par l'acte portant déclaration d'utilité publique des travaux de prélèvement d'eau destinée à l'alimentation des collectivités humaines.

Détermination de périmètres de protection autour de points de prélèvement existants ainsi qu'autour des ouvrages d'adduction à écoulement libre et des réservoirs enterrés, par actes déclaratifs d'utilité publique.

Les périmètres de protection comportent :

- le périmètre de protection immédiate ;
- le périmètre de protection rapprochée ;
- le cas échéant, le périmètre de protection éloignée.

Ces périmètres sont déterminés au vu du rapport géologique et en considération de la nature du terrain et de sa perméabilité, et après consultation notamment, de la direction départementale des affaires sanitaires et sociales, de la direction départementale de l'agriculture, de la direction départementale de l'équipement, du service de la navigation et du service chargé des mines, au sein d'une conférence inter-services.

PROTECTION DES EAUX MINÉRALES

Détermination d'un périmètre de protection autour des sources d'eaux minérales

déclarées d'intérêt public, par décret en Conseil d'Etat. Ce périmètre peut être modifié dans la mesure où les circonstances nouvelles en font reconnaître la nécessité (article 736, code de la santé publique).

B. Indemnisation

PROTECTION DES EAUX POTABLES

Les indemnités qui peuvent être dues à la suite des mesures prises pour la protection des eaux potables sont fixées à l'amiable ou par les tribunaux judiciaires comme en matière d'expropriation (article L 20.1 du code de la santé publique).

PROTECTION DES EAUX MINÉRALES

En cas de dommages résultant de la suspension, de l'interruption ou de la destruction de travaux à l'intérieur ou en dehors du périmètre de protection, ou de l'exécution de travaux par le propriétaire de la source, l'indemnité due par celui-ci est réglée à l'amiable ou par les tribunaux en cas de contestation. Cette indemnité ne peut excéder le montant des pertes matérielles éprouvées et le prix des travaux devenus inutiles, augmenté de la somme nécessaire pour le rétablissement des lieux dans leur état primitif (article 744, code de la santé publique). Dépôt par le propriétaire de la source, d'un cautionnement dont le montant est fixé par le tribunal et qui sert de garantie au paiement de l'indemnité (article 745, du code de la santé publique).

C. Publicité

PROTECTION DES EAUX POTABLES

Publicité consécutive à la déclaration d'utilité publique des travaux de prélèvement d'eau.

PROTECTION DES EAUX MINÉRALES

Publicité du décret en Conseil d'Etat d'institution du périmètre de protection.

III- EFFETS DE LA SERVITUDE

A. Prérogatives de la puissance publique

1° Prérogatives exercées directement par la puissance publique

PROTECTION DES EAUX POTABLES

Acquisition en pleine propriété des terrains situés dans le périmètre de protection immédiate des points de prélèvement d'eau potable, des ouvrages d'adduction à écoulement libre et des réservoirs enterrés (article L 20 du code de la santé publique). Pose de clôtures si possible.

PROTECTION DES EAUX MINÉRALES

Possibilité pour le préfet, sur demande du propriétaire d'une source d'eau minérale déclarée d'intérêt public, d'ordonner la suspension provisoire de travaux souterrains ou de sondages entrepris hors du périmètre, qui, s'avérant nuisibles à la source, nécessiteraient l'extension du périmètre (article 739 du code de la santé publique).

Extension des dispositions mentionnées ci-dessus aux sources minérales déclarées d'intérêt public, auxquelles aucun périmètre n'a été assigné (article 740 du code de la

santé publique).

Possibilité pour le préfet, sur demande du propriétaire d'une source d'eau minérale déclarée d'intérêt public, d'interdire des travaux régulièrement entrepris, si leur résultat constaté est de diminuer ou d'altérer la source. Le propriétaire du terrain est préalablement entendu mais l'arrêté préfectoral est exécutoire par provision sauf recours au tribunal administratif (article 738 du code de la santé publique).

Possibilité à l'intérieur du périmètre de protection, pour le propriétaire d'une source déclarée d'intérêt public, de procéder sur le terrain d'autrui, à l'exclusion des maisons d'habitations et des cours attenantes, à tous les travaux nécessaires à l'utilisation de la source, lorsque ces travaux ont été autorisés par arrêté ministériel. L'occupation du terrain ne peut avoir lieu, qu'après qu'un arrêté préfectoral en ait fixé la durée, le propriétaire du terrain ayant été préalablement entendu (article 743 du code de la santé publique).

2° Obligations de faire imposées au propriétaire

PROTECTION DES EAUX POTABLES

Obligation pour le propriétaire d'un terrain situé dans un périmètre de protection rapprochée ou éloignée, d'un point de prélèvement d'eau potable, d'ouvrages d'adduction à écoulement libre ou de réservoirs enterrés, de satisfaire dans les délais donnés aux conditions prescrites par l'acte administratif d'utilité publique, en ce qui concerne les activités, dépôts et installations existants à la date de publication dudit acte (article L 20 du code de la santé publique).

B. Limitation au droit d'utiliser le sol

1° Obligations passives

PROTECTION DES EAUX POTABLES

a. Souterraines

A l'intérieur du périmètre de protection immédiate, interdiction de toutes activités. Possibilité d'autorisations exceptionnelles à l'acte déclaratif d'utilité publique pour les activités qui ne seraient pas incompatibles avec la préservation de la qualité de l'eau (article 42 du décret du 1er août 1961, modifié).

A l'intérieur du périmètre de protection rapprochée, interdiction ou réglementation par l'acte d'utilité publique des activités et faits suivants :

- forage de puits, exploitation de carrières à ciel ouvert, ouverture et remblaiement d'excavations à ciel ouvert ;
- dépôts d'ordures ménagères, immondices, détritiques, produits radioactifs et de tous produits et matières susceptibles d'altérer la qualité des eaux ;
- installations de canalisations, réservoirs ou dépôts d'hydrocarbures liquides ou gazeux, de produits chimiques et d'eaux usées de toute nature ;
- établissement de toutes constructions superficielles ou souterraines ;
- épandage de fumier, engrais organiques ou chimiques, et de tous produits ou substances destinés à la fertilisation des sols ou à la lutte contre les ennemis des cultures ainsi que le pacage des animaux ;
- et tout fait susceptible de porter atteinte directement ou indirectement à la qualité de l'eau (article 42 du décret du 1er août 1961 modifié).

A l'intérieur du périmètre de protection éloignée, réglementation possible, par l'acte déclaratif d'utilité publique, des activités, installations et dépôts mentionnés ci-dessus et notamment l'installation de canalisations, réservoirs ou dépôts d'hydrocarbures liquides ou gazeux, de produits radioactifs, de produits chimiques et eaux usées de toute nature.

b. Superficielles (Cours d'eau, lacs et étangs, barrages-réservoirs, et retenues pour l'alimentation des collectivités).

Interdiction et réglementation identiques à celles rappelées à A, en ce qui concerne les seuls périmètres de protection immédiate et rapprochée (article 41 du décret du 1er août 1961 modifié).

BARRAGES RETENUES

Créés pour l'alimentation en eau par prises directes des collectivités.

Suggestions proposées par le conseil supérieur d'hygiène quant aux mesures sanitaires à imposer en l'espèce (circulaire du 10 décembre 1968) :

- acquisition en toute propriété des terrains riverains de la retenue, sur une largeur d'au moins 5 mètres, par la collectivité assurant l'exploitation du barrage ;
- création d'une zone de servitudes d'au moins 50 mètres au-delà de la bande riveraine ;
- outre les mesures de protection normalement mentionnées en A, tant sur les terrains riverains que dans la zone de servitudes (périmètre de protection immédiate et rapprochée) ;
- interdiction :
 - . d'établir une voie nouvelle de circulation des véhicules automoteurs en dehors de celles nécessaires pour le rétablissement des communications existantes ;
 - . d'installer des stations de services ou distributeurs de carburants ;
 - . de pratiquer le camping ou caravaning ;
- réglementation du pacage des animaux ;
- préservation du plan d'eau lui même contre les contaminations de toutes origines (opération de lavage ou de nettoyage des abords, concours de pêche, navigation à voile et à rame, etc...).

PROTECTION DES EAUX MINÉRALES

Interdiction, à l'intérieur du périmètre de protection, de procéder à aucun travail souterrain, ni sondage sans autorisation préfectorale (article 737 du code de la santé publique).

2° Droits résiduels du propriétaire

PROTECTION DES EAUX MINÉRALES

Droit pour le propriétaire de terrains situés dans le périmètre de protection de procéder à des fouilles, tranchées pour extraction de matériaux ou tout autre objet, fondations de maisons, caves ou autres travaux à ciel ouvert, sous condition, si le décret l'impose à titre exceptionnel, d'en faire déclaration au préfet un mois à l'avance (article 737 du code de la santé publique) et d'arrêter les travaux sur décision préfectorale si leur résultat constaté est d'altérer ou de diminuer la source (article 738 du code de la santé publique).

Droit pour le propriétaire de terrains situés hors périmètre de protection, de reprendre les travaux interrompus sur décision préfectorale, s'il n'a pas été statué dans le délai de six mois sur l'extension du périmètre (article 739 du code de la santé publique).

Droit pour le propriétaire d'un terrain situé dans le périmètre de protection et sur lequel le propriétaire de la source a effectué des travaux, d'exiger de ce dernier l'acquisition dudit terrain s'il n'est plus propre à l'usage auquel il était employé ou s'il a été

privé de la jouissance de ce terrain au-delà d'une année (article 743 du code de la santé publique).

*

*

*

3. AS1

PROTECTION DES PERIMETRES DE CAPTAGE

Textes en vigueur :

Code de l'environnement : Article L215-13 se substituant à l'Article 113 de l'ancien code rural.

Code de la santé publique :

Article L.1321-2 issu de l'ordonnance de recodification n° 2000-548 du 15 juin 2000.

Article L. 1321-2-1 créé par la loi n°2004-806 du 9 août 2004 -art. 58. Articles R. 1321-6 et suivants créés par décret n°2003-462 du 21 mai 2003 relatif aux dispositions réglementaires des parties I, II et III du Code de la Santé publique.

Circulaire du 24/07/1990 relative à la mise en place des périmètres de protection. Guide technique « Protection des captages d'eau », publié en mai 2008 et consultable sur le site Internet du Ministère de la santé.

Institution de la servitude :

Cette servitude concerne la protection des ressources en eau destinées à la consommation humaine (forages, puits, champs captant, sources, prises d'eau en rivière) contre les pollutions ponctuelles ou chroniques. Des périmètres de protection contre les pollutions de proximité des eaux destinées à la consommation humaine sont mis en place éventuellement après déclaration d'utilité publique (DUP) de ces périmètres, et une étude hydrogéologique. Ces protections instaurent des servitudes sur les terrains et les cours d'eau.

Un dispositif progressif de périmètres, au nombre de trois, est mis en place :

- périmètre de protection immédiate (PPI),
- périmètre de protection rapprochée (PPR),
- périmètre de protection éloignée (PPE).

Le périmètre de protection immédiate vise à éliminer tout risque de contamination directe. Il doit appartenir à la collectivité et être clôturé : toute activité non liée au fonctionnement du captage y est interdite. Le périmètre de protection rapprochée a pour but de protéger le captage vis-à-vis des migrations souterraines de substances polluantes. Sa surface est déterminée par les caractéristiques des aquifères. Les activités pouvant nuire à la qualité des eaux sont réglementées ou interdites. Le périmètre de protection éloignée n'a pas de caractère obligatoire. Les activités peuvent y être réglementées compte tenu de la nature des terrains et de l'éloignement du point de prélèvement.

Indemnité : Les indemnités qui peuvent être dues aux propriétaires ou occupants de terrains compris dans un périmètre de protection de prélèvement d'eau destinée à l'alimentation des collectivités humaines, à la suite de mesures prises pour assurer la protection de cette eau, sont fixées selon les règles applicables en matière d'expropriation pour cause d'utilité publique (code de la santé publique, art L. 1321-3).

Effets de la servitude :

- a) Obligation du propriétaire : de satisfaire, dans un périmètre de protection rapprochée ou éloignée, aux conditions prescrites par l'acte déclaratif d'utilité publique, en ce qui concerne les activités, dépôts et installations existant à la date de publication dudit acte.
- b) Interdiction au propriétaire :

- pour les eaux souterraines : d'exercer toute activité dans le périmètre de protection immédiate sauf autorisation exceptionnelle (décret du 1er août 1961) d'exercer toute activité dans le périmètre de protection rapprochée et éloignée, incompatible avec l'acte déclaratif d'utilité publique ou les textes susvisés. d'effectuer tout forage à plus de 500 mètres de profondeur sans l'avis de l'hydrogéologue agréé en matière d'eau et d'hygiène publique dans le périmètre défini par la carte des servitudes d'utilité publique.
- pour les eaux superficielles : les contraintes sont identiques à celles relatives aux eaux souterraines en ce qui concerne les seuls périmètres de protection immédiate et rapprochée.

A titre informatif : Une participation pour la réalisation des équipements pour le renforcement du réseau de distribution d'eau peut être demandée dans les conditions prévues par l'article 6 du règlement des eaux applicables sur le territoire de la commune. Les terrains situés dans le périmètre de protection immédiate du prélèvement d'eau potable, des ouvrages d'adduction à écoulement libre et des réservoirs enterrés doivent être acquis en pleine propriété (art. L. 1321-2 du code de la santé publique) les terrains sont clôturés, sauf dérogation prévue dans l'acte déclaratif d'utilité publique et sont régulièrement entretenus. Le propriétaire d'un terrain situé dans un périmètre de protection rapprochée ou éloignée, d'un point de prélèvement d'eau potable, d'ouvrages d'adduction à écoulement libre ou réservoirs enterrés, a obligation de satisfaire dans les délais donnés aux conditions prescrites par l'acte déclaratif d'utilité publique, en ce qui concerne les activités, dépôt et installations existant à la date de publication dudit acte (art L. 1321-2 du code de la santé publique). A l'intérieur du périmètre de protection immédiate, il est interdit d'exercer toute activité autre que celles explicitement prévues par l'acte déclaratif d'utilité publique (notamment entretien du captage). Il est interdit d'introduire directement des substances polluantes dans l'eau prélevée et de dégrader les ouvrages. A l'intérieur du périmètre de protection rapprochée, l'acte d'utilité publique peut interdire ou réglementer les activités, installations, dépôts et tous faits susceptibles d'entraîner une pollution de nature à rendre l'eau impropre à la consommation humaine. A l'intérieur du périmètre de protection éloignée, l'acte déclaratif d'utilité publique peut réglementer tous faits, activités, installations et dépôts mentionnés ci-dessus.

4. PM1

PPRI

RÈGLEMENT

DU PLAN DE PRÉVENTION DES RISQUES D'INONDATION

SOMMAIRE

TITRE I - PORTÉE DU RÈGLEMENT DU PLAN DE PRÉVENTION DES RISQUES D'INONDATION
page 2

Article 1 - Champ d'application

Article 2 - Effets du plan de prévention des risques d'inondation

Article 3 - Nature des dispositions du plan de prévention des risques d'inondation

TITRE II - DÉFINITIONS DES TERMES UTILISÉS DANS LE PRÉSENT RÈGLEMENT
page 3

TITRE III - RÈGLEMENT

Chapitre 1 - Dispositions applicables en zone rouge
page 6

Chapitre 2 - Dispositions applicables en zone marron
page 10

Chapitre 3 - Dispositions applicables en zone jaune foncé
page 14

Chapitre 4 - Dispositions applicables en zone jaune clair
page 18

Chapitre 5 - Dispositions applicables en zone bleu foncé
page 22

Chapitre 6 - Dispositions applicables en zone bleu clair
page 26

Chapitre 7 - Dispositions applicables en zone verte
page 30

Chapitre 8 - Dispositions applicables en zone grise
page 34

* *

TITRE I - PORTÉE DU RÈGLEMENT DU PLAN DE PRÉVENTION DES RISQUES D'INONDATION

Article 1 - Champ d'application

Le présent règlement s'applique au territoire de 10 communes riveraines de la Seine, de l'Yonne et du Loing : Montereau-fault-Yonne, Varennes-sur-Seine, La Grande-Paroisse, Vernou-la-Celle-sur-Seine, Thomery, Champagne-sur-Seine, Veneux-les-Sablons, Saint-Mammès, Écuelles et Moret-sur-Loing.

Il concerne la prévention du risque d'inondation fluviale, lié aux crues de la Seine, de l'Yonne et du Loing.

En application de l'article L.562-1 du code de l'environnement et du décret n° 95-1089 du 5 octobre 1995, le territoire inclus dans le périmètre du présent plan a été divisé en huit zones réglementaires : zones rouge, marron, jaune foncé, jaune clair, bleu foncé, bleu clair, verte et grise. Les parties du territoire non couvertes par une de ces zones ne font l'objet d'aucune réglementation au titre du présent plan.

Conformément aux textes précités et en application de la circulaire interministérielle du 24 avril 1996 relative aux dispositions applicables au bâti et ouvrages existants en zone inondable, le présent règlement définit les mesures d'interdiction et les prescriptions applicables dans chacune de ces zones.

Par ailleurs, les dispositions du présent plan visent à assurer le libre écoulement des eaux et la conservation des champs d'inondation, conformément à l'article L.562-8 du code de l'environnement.

Article 2 - Effets du plan de prévention des risques d'inondation

La nature et les conditions d'exécution des prescriptions prises pour l'application du présent règlement sont définies et mises en oeuvre sous la responsabilité du maître d'ouvrage et du maître d'oeuvre concernés par les constructions, travaux et installations visés. Ceux-ci sont également tenus d'assurer les opérations de gestion et d'entretien nécessaires pour maintenir la pleine efficacité de ces mesures.

Le présent plan est une servitude d'utilité publique et, à ce titre, il doit être annexé au plan local d'urbanisme conformément à l'article R.126-1 du code de l'urbanisme.

Les dispositions du présent règlement ne font pas obstacle à l'application des règles, éventuellement plus restrictives, contenues dans le plan local d'urbanisme de chacune des communes concernées, notamment en matière d'extension de construction, d'emprise au sol ou de coefficient d'occupation du sol.

Conformément à l'article L.562-5 du code de l'environnement, le non respect des dispositions du présent plan est puni des peines prévues à l'article L.480-4 du code de l'urbanisme.

Selon les dispositions de l'article L.125-6 du code des assurances, l'obligation de garantie

de l'assuré contre les effets des catastrophes naturelles prévue à l'article L.125-2 du même code ne s'impose pas aux entreprises d'assurance à l'égard des biens immobiliers construits en violation des règles prescrites. Toutefois, cette dérogation ne peut intervenir que lors de la conclusion initiale ou du renouvellement du contrat d'assurance.

Article 3 - Nature des dispositions du plan de prévention des risques d'inondation

Les dispositions définies ci-après sont destinées à renforcer la sécurité des personnes, à limiter les dommages des biens et activités existants, à éviter un accroissement des dommages dans le futur et à assurer le libre écoulement des eaux et la conservation des champs d'inondation.

Elles consistent en des interdictions visant l'occupation ou l'utilisation des sols et en des prescriptions destinées à prévenir les dommages.

TITRE II - DÉFINITIONS DES TERMES UTILISÉS DANS LE PRÉSENT RÈGLEMENT

Aléa

L'aléa est défini comme "la probabilité d'occurrence d'un phénomène naturel". Toutefois pour les plans de prévention des risques d'inondation, on adopte une définition élargie qui intègre l'intensité des phénomènes (hauteurs et durées de submersion, vitesses d'écoulement).

L'aléa de référence correspond à une période de retour choisie pour se prémunir d'un phénomène. En termes d'aménagement, la circulaire du 24 janvier 1994 précise que l'événement de référence à retenir pour le zonage est conventionnellement, "la plus forte crue connue et dans le cas où celle-ci serait plus faible qu'une crue de fréquence centennale, cette dernière". Ce choix répond à la double volonté :

- de se référer à des événements qui se sont déjà produits, qui sont donc incontestables et susceptibles de se produire de nouveau, et dont les plus récents sont encore dans les mémoires,
- de privilégier la mise en sécurité de la population en retenant des crues de fréquences rares ou exceptionnelles.

Pour ce qui concerne la vallée de la Seine, la crue choisie pour définir les PHEC (voir ce terme) est la crue de 1910. Les hauteurs d'eau figurant sur les cartes d'aléas sont calculées par différence entre les PHEC et le niveau du sol à la date d'approbation du présent plan de prévention des risques. Toutes les parties du lit majeur, situées en dessous de ce niveau à la date d'approbation du présent plan de prévention des risques, sont donc considérées comme inondables (les digues, remblais ou talus sont "transparents").

Coefficient d'emprise au sol

Le coefficient d'emprise au sol est défini comme la surface au sol d'un bâtiment rapportée à la superficie de l'unité foncière. Toutefois, pour l'application du présent règlement, il ne sera pas tenu compte de la surface des parties de bâtiment construites au-dessus des PHEC sur une structure de type pilotis ou autre, ne portant pas atteinte aux capacités d'écoulement et de stockage des eaux.

Construction en "dent creuse"

Dans un alignement urbain existant, constitue une "dent creuse" un terrain non bâti ou un terrain dont la construction a été démolie. A contrario, n'est pas une "dent creuse" la parcelle située en limite de zone urbanisée et pouvant contribuer à l'extension de l'urbanisation.

En particulier, la typologie du bâtiment susceptible d'être construit, ainsi que la taille du terrain, doivent respecter la trame et la forme urbaines existantes.

Crue

Élévation du niveau d'un cours d'eau, due à la fonte rapide des neiges et des glaces ou à des pluies abondantes.

Enjeux

Personnes, biens et activités situés dans une zone susceptible d'être affectée par un phénomène naturel, en l'occurrence la crue d'un cours d'eau.

Entité foncière

L'entité foncière au sens du présent règlement est l'ensemble des unités foncières proches maîtrisées par un même aménageur.

Equipement collectif

Installations et bâtiments qui permettent d'assurer à la population résidente et aux entreprises les services collectifs dont elles ont besoin.

Un équipement collectif peut avoir une gestion privée, en se référant au concept d'installation d'intérêt général employé dans les plans locaux d'urbanisme pour les emplacements réservés.

Etablissement sensible

Tout établissement accueillant en permanence des personnes non valides, des malades, des personnes âgées ou des enfants (hôpitaux, maisons de retraite, centres d'hébergement, etc) ainsi que les établissements pénitentiaires.

Etude hydraulique

Une étude hydraulique doit comporter au minimum :

- un calage de l'état initial validé sur plusieurs crues représentatives, comportant, pour chaque profil les coefficients de Strickler des lits mineurs et majeurs, la vitesse d'écoulement, la cote de la ligne d'eau ;
- les résultats de la propagation de l'hydrogramme de la crue de 1910 après intégration des données topographiques du projet.

Fluides

Dans le présent règlement les fluides regroupent :

- l'eau potable ;
- les eaux usées et les eaux pluviales ;
- les courants forts (haute, moyenne et basse tension) ;
- les courants faibles (sécurité, alarmes, téléphonie, transmission de données, etc.) ;
- les fluides caloporteurs ;
- les hydrocarbures (liquides ou gazeux) ;
- les produits industriels transportés dans des canalisations.

Les locaux et équipements techniques associés aux réseaux publics de fluides ou aux réseaux d'intérêt général, comprennent notamment les postes de relèvement, les stations de pompage, les bassins de régulation, les stations d'épuration d'eaux usées, les unités de production et les réservoirs d'eau potable.

Lit majeur

Le lit majeur est le lit en eau lors de la plus grande crue connue. A chaque débordement, le cours d'eau occupe toute ou partie du lit majeur.

Lit mineur

Le lit mineur d'un cours d'eau est l'espace d'écoulement des eaux formé d'un chenal unique ou de plusieurs bras et de bancs de sables ou galets, recouvert par les eaux coulant à pleins bords avant débordement.

Mesures correctives

Quand des mesures correctives sont prescrites, l'incidence d'un aménagement ou d'une construction doit être nulle (à la précision relative près du modèle hydraulique utilisé) sur les points suivants :

- la vitesse d'écoulement ;
- les cotes de la ligne d'eau ;
- la capacité de stockage des eaux pour toute crue débordante.

La conservation des capacités de stockage doit être recherchée, en sus de l'incidence nulle sur les conditions d'écoulement, sur la même entité foncière.

Opération d'aménagement

Les opérations d'aménagement sont les zones d'aménagement concerté (ZAC), les lotissements, les permis de construire groupés, les opérations de restauration immobilière, les opérations de conservation, de restauration et de mise en valeur des secteurs sauvegardés, ainsi que les opérations menées par les associations foncières urbaines (AFU).

PHEC

Les plus hautes eaux connues (PHEC) prises en compte dans le présent règlement sont reportées sur le plan de zonage réglementaire. Il s'agit des altitudes maximales atteintes lors de la crue de 1910. Il est important de noter que le phénomène pris en compte n'est pas la crue, en tant que telle, mais le niveau atteint par l'eau.

Pour une construction ou un aménagement donné, les PHEC à retenir sont calculées par extrapolation à partir des altitudes indiquées aux bornes amont et aval, portées sur le plan de zonage réglementaire.

Plancher fonctionnel (premier)

Il s'agit du plancher le plus bas d'une construction, où s'exerce de façon permanente une activité quelle que soit sa nature (industrie, artisanat, commerce, service), à l'exception de l'habitat.

Plancher habitable (premier)

Il s'agit du plancher le plus bas d'une construction, comportant une ou plusieurs pièces de vie servant de jour ou de nuit telle que séjour, chambre, bureau, cuisine, salle de bains.

Plan local d'urbanisme

Pour l'application du présent règlement, cette terminologie regroupe les plans locaux d'urbanisme issus de la loi n° 2000-1208 du 13 décembre 2000 relative à la solidarité et au renouvellement urbains ainsi que les plans d'occupation des sols encore en vigueur à la date d'approbation du présent plan.

Reconstruction

Au sens du présent règlement, ce terme désigne la construction d'un bâtiment, en remplacement sur la même unité foncière, d'un bâtiment légalement autorisé détruit par un sinistre, à surface de plancher hors œuvre nette équivalente à la surface existante à la date d'approbation du présent plan.

La reconstruction ne devra pas avoir pour effet d'augmenter le nombre de logements ni l'emprise au sol du bâtiment détruit par le sinistre.

Remblai (équilibre remblais/déblais)

Le volume de remblai doit être compensé, pour chaque crue débordante, par un volume de déblai au moins égal, soustrait du terrain naturel au-dessus du niveau de la nappe alluviale. Pour le calcul des volumes remblais/déblais, seules les surfaces inondables par débordement et situées sous les PHEC seront prises en compte. La stabilité du remblai devra être étudiée en tenant compte de la vitesse effective de l'eau.

Risque

Le risque est fonction de l'aléa et de la vulnérabilité.

Unité foncière

L'unité foncière est l'ensemble des parcelles d'un même tenant appartenant à un même propriétaire.

Vulnérabilité

Au sens le plus large, elle exprime le niveau de conséquences prévisibles d'un phénomène naturel sur les enjeux. On peut distinguer la vulnérabilité économique et la vulnérabilité humaine. La première traduit généralement le degré d'endommagement des biens et des activités exposés à l'occurrence d'un phénomène naturel d'une intensité donnée. Elle désigne aussi quelquefois la valeur de l'endommagement (calcul du coût des dommages). La vulnérabilité humaine évalue d'abord les préjudices potentiels aux personnes, dans leur intégrité physique et morale. Elle s'élargit également à d'autres composantes de la société (sociales, psychologiques, culturelles, etc.) et tente de mesurer sa capacité de réponse à des crises, notamment par les moyens de secours que doit mettre en œuvre la collectivité.

Zone de fort écoulement

La zone de fort écoulement est constituée du lit mineur et de la partie du lit majeur dans laquelle la vitesse de l'eau est forte (au-delà d'une vitesse de l'ordre de 0,50 m/s).

TITRE III - RÈGLEMENT

CHAPITRE 1 - DISPOSITIONS APPLICABLES EN ZONE ROUGE

Caractère de la zone rouge :

Cette zone correspond au lit mineur de la Seine, de l'Yonne et du Loing, aux canaux, aux plans d'eaux et à des secteurs d'aléa très fort, dans lesquels toute nouvelle construction, serait elle-même soumise à un risque très important, et de plus pourrait augmenter le risque en amont ou en aval, en modifiant l'écoulement des crues. Les possibilités d'y construire, ou plus généralement d'y faire des travaux, sont donc extrêmement limitées.

Article 1 - DISPOSITION GÉNÉRALE

Sans objet

Article 2 - INTERDICTIONS

Sont **interdits** :

- ♦ les remblais de toute nature, sauf sous l'emprise des constructions et aménagements autorisés ;
- ♦ les endiguements de toute nature ;
- ♦ les sous-sols ;
- ♦ l'augmentation du nombre de logements par aménagement ou rénovation ou par changement de destination d'un bâtiment existant à la date d'approbation du présent plan ;
- ♦ les reconstructions sur place, autres que celles d'établissements sensibles, en cas de sinistre dû à une crue ;
- ♦ les reconstructions sur place après sinistre d'établissements sensibles, quelle que soit l'origine du sinistre ;
- ♦ l'aménagement de terrains permettant l'accueil des gens du voyage ;
- ♦ l'ouverture ou l'extension de terrains de camping et de parcs résidentiels de loisirs (PRL) ;
- ♦ toutes autres nouvelles constructions non admises à l'article 3 ci-dessous.

Article 3 - AUTORISATIONS SOUS CONDITIONS ET DANS LE RESPECT DES INTERDICTIONS VISÉES À L'ARTICLE 2

3-1 Autorisations applicables aux biens et activités existants

Seuls sont **admis** :

- ♦ les travaux d'entretien et de gestion courants des biens et activités, notamment les aménagements internes, les traitements de façade et la réfection des toitures, sauf s'ils augmentent les risques ou en créent de nouveaux ;

- ♦ les travaux visant à améliorer la sécurité des personnes et à réduire la vulnérabilité des biens et activités ;
- ♦ les changements de destination, sous réserve d'assurer la sécurité des personnes et de ne pas augmenter la vulnérabilité des biens, à l'exception de ceux qui ont pour objet la création d'un établissement sensible ;
- ♦ les reconstructions sur place autres que celles d'établissements sensibles, sauf en cas de sinistre dû à une crue et sous réserve de respecter les prescriptions applicables aux constructions nouvelles ;
- ♦ les extensions pour des locaux sanitaires, techniques ou de loisirs, n'ayant pas pour conséquence d'augmenter l'emprise au sol de la construction existante à la date d'approbation du présent plan, de plus de 10 m² ;
- ♦ les réparations de bâtiments sinistrés sous réserve de ne pas aggraver la sécurité des personnes et la vulnérabilité des biens ;
- ♦ les réparations et reconstructions d'éléments architecturaux expressément visés par une protection édictée en application de la loi du 31 décembre 1913 modifiée sur les monuments historiques, ou de la loi 83-8 du 7 janvier 1983 modifiée relative à la répartition de compétences entre les communes, les départements, les régions et l'Etat et notamment son article 70.

3-2 Autorisations applicables aux biens et activités futurs

Seuls sont **admis**, sous réserve du respect des prescriptions définies à l'article 5 :

- ♦ dans la zone d'enjeu stratégique régional, l'opération comprenant la construction d'installations et de locaux à usage d'activité industrielle liée à la fabrication et à la distribution de ciments, y compris les logements de gardiennage. Cette zone est strictement limitée et reportée sur le plan de zonage réglementaire ;
- ♦ les aménagements de terrains de plein air et les équipements à usage sportif, récréatif et/ou de loisirs sans exhaussement du sol et à l'exception des installations fixes d'accueil autres que celles destinées aux activités nautiques (aviron, voile, canoë-kayac, etc) ;
- ♦ les clôtures, haies et plantations à condition de ne pas faire obstacle à l'écoulement des eaux et de ne pas restreindre le champ d'inondation des crues ;
- ♦ les installations et aménagements portuaires liés à l'exploitation et l'usage de la voie d'eau (escales, ports, chantiers navals, stations-service, plates-formes multimodales), ainsi que les locaux à usage d'activités industrielles, artisanales ou commerciales, situés sur la plate-forme et utilisant principalement la voie d'eau comme mode de transport ; sont également autorisés les logements de gardiennage ;
- ♦ les réseaux publics de fluides ou les réseaux d'intérêt général et leurs locaux et équipements techniques, à condition de ne pas dépasser l'altitude du terrain naturel ; ils pourront toutefois être admis au-dessus du terrain naturel en cas d'impossibilité technique de les enfouir ou de les implanter dans une zone du plan autre qu'une zone rouge ou marron ;

- ♦ les infrastructures de transports terrestres ;
- ♦ les travaux d'exploitation de carrières, à l'exclusion des installations de traitement des matériaux, à condition que les réaménagements qui prévoient des remblais soient strictement limités en hauteur à l'altitude des terrains naturels préexistants. Pendant l'exploitation, les remblais de toute nature (digues périphériques, stocks de matériaux...) sont interdits.

Article 4 - MESURES DE PRÉVENTION APPLICABLES AUX CONSTRUCTIONS EXISTANTES À LA DATE D'APPROBATION DU PLAN

- ♦ Toutes les dispositions devront être prises pour empêcher la libération d'objets et de produits dangereux en raison de leur caractère polluant ou flottant. Les travaux nécessaires dans les constructions existantes devront être réalisés dans un délai de 5 ans suivant la date d'approbation du présent plan. Pour satisfaire les objectifs ci-avant, l'obligation ne porte que sur un montant de travaux limité à 10 % de la valeur vénale ou estimée du bien à la date d'approbation du plan.
- ♦ Les établissements sensibles devront analyser les conséquences du risque d'inondation pris en compte par le présent plan sur le fonctionnement de l'établissement et définir les mesures appropriées de gestion ou de travaux ainsi qu'un calendrier prévisionnel de mise en oeuvre.

Cette étude (analyse, définition des mesures et calendrier) doit être réalisée dans un délai de 2 ans suivant la date d'approbation du présent plan.

- ♦ En cas de rénovation ou de réfection des cloisons et de l'isolation thermique situées sous l'altitude des PHEC,
 - sous réserve des contraintes techniques et d'usage, les matériaux employés devront être choisis de sorte qu'ils retiennent l'eau au minimum et qu'ils conservent au mieux leurs caractéristiques mécaniques et fonctionnelles après inondation ;
 - des dispositions devront être adoptées pour faciliter l'évacuation de l'eau et le séchage des matériaux.
- ♦ En cas de rénovation ou de réfection de l'installation électrique, le coffret d'alimentation, lorsqu'il est situé à l'intérieur de la construction, ainsi que le tableau de distribution, seront placés au-dessus de l'altitude des PHEC et un coupe-circuit sera installé pour isoler la partie de l'installation située sous l'altitude des PHEC afin de faciliter une remise en service partielle de l'installation après inondation.

Article 5 - PRESCRIPTIONS APPLICABLES AUX CONSTRUCTIONS FUTURES

Les prescriptions énumérées ci-dessous s'imposent à tous les biens et activités futurs.

Elles s'imposent aussi aux biens et activités existants en cas d'extension des constructions et ce dans la limite des éléments concernés par les travaux.

5-1 Prescriptions d'urbanisme

- ♦ les cotes des plans figurant dans les demandes de permis de construire seront rattachées au système de nivellement IGN 1969 (altitudes normales), sauf modification apportée par la réglementation postérieurement à la date d'approbation du présent plan ;
- ♦ la cote du premier plancher habitable ou fonctionnel des constructions admises, y
Règlement vallée de la Seine de Montereau à Thomery – ZONE ROUGE29/117

compris lors d'une reconstruction, devra être supérieure à l'altitude des PHEC, sauf :

a) pour les extensions limitées à 10 m² d'emprise au sol, dont le niveau de plancher pourra être au même niveau que le plancher existant (sans toutefois dépasser le coefficient d'emprise au sol maximal éventuellement fixé par le plan local d'urbanisme) ;

b) pour les installations et aménagements portuaires liés à l'exploitation et l'usage de la voie d'eau (escales, ports, chantiers navals, stations-service, plates-formes multimodales) y compris pour les locaux à usage d'activités industrielles, artisanales ou commerciales situés sur la plate-forme.

- ♦ pour faciliter l'évacuation, une porte au minimum, desservant les constructions à usage d'habitation, devra être réalisée au-dessus de l'altitude des PHEC, sauf pour les extensions ;

- ♦ les installations fixes d'accueil destinées aux activités nautiques réalisées lors d'aménagements de terrain de plein air et d'équipements à usage sportif, récréatif et/ou de loisirs, seront construites sur pilotis ;

- ♦ les clôtures devront être à 4 fils maximum superposés avec des poteaux espacés d'au moins 3 mètres et sans fondation faisant saillie sur le terrain naturel.

5-2 Prescriptions constructives

- ♦ les constructions et installations devront pouvoir résister aux tassements différentiels et aux sous pressions hydrostatiques ;

- ♦ les équipements vulnérables, notamment les équipements électriques et de chauffage, ainsi que les parties sensibles à l'eau des installations fixes devront être situés au-dessus de l'altitude des PHEC ;

- ♦ le tableau de distribution électrique sera placé au-dessus de l'altitude des PHEC et un coupe-circuit sera installé pour isoler la partie de l'installation électrique située sous l'altitude des PHEC afin de faciliter une remise en service partielle de l'installation après inondation. Les réseaux électriques seront descendant de manière à faciliter l'évacuation de l'eau dans les gaines ;

- ♦ les cloisons et l'isolation thermique des parties de bâtiments situées en dessous de l'altitude des PHEC seront réalisées à l'aide de matériaux qui devront être choisis de sorte qu'ils retiennent l'eau au minimum et qu'ils conservent au mieux leurs caractéristiques mécaniques et fonctionnelles après inondation et des dispositions devront être adoptées pour faciliter l'évacuation de l'eau et le séchage de ces matériaux.

5-3 Prescriptions relatives aux parcages et stockages

- ♦ les véhicules et engins mobiles parkés au niveau du terrain naturel devront être placés de façon à conserver leurs moyens de mobilité et de manoeuvre en vue de permettre à tout moment une évacuation rapide ;
- ♦ les matériels sensibles à l'humidité devront être entreposés au-dessus de l'altitude des PHEC ;
- ♦ les produits dangereux, polluants ou sensibles à l'humidité devront être stockés au-dessus de l'altitude des PHEC.

5-4 Prescriptions relatives aux mesures hydrauliques correctives

Les mesures hydrauliques correctives nécessaires pour supprimer l'impact sur les conditions d'écoulement des crues et assurer la conservation des volumes de stockage devront être prises pour la réalisation des travaux, aménagements ou constructions autorisés. Ces mesures seront déterminées par une étude hydraulique.

Les volumes étanches ainsi que tous remblaiements situés en dessous de l'altitude des PHEC devront être compensés (cf. la rubrique "Remblai" du Titre II – Définitions). En revanche, si le volume situé en dessous de l'altitude des PHEC est inondable, il n'est pas nécessaire de rechercher de compensation.

*

*

*

CHAPITRE 2 - DISPOSITIONS APPLICABLES EN ZONE MARRON

Caractère de la zone marron :

Cette zone correspond à des secteurs naturels ou faiblement urbanisés.

Pour les secteurs naturels, il s'agit de préserver le champ d'inondation, tant du point de vue de la capacité d'écoulement des crues que de la capacité de stockage. L'extension de l'urbanisation y est donc interdite.

Dans les secteurs faiblement urbanisés, l'aléa est suffisamment fort pour que la poursuite de l'urbanisation y soit également interdite.

Article 1 - DISPOSITION GÉNÉRALE

Les dispositions ci-dessous s'appliquent en zone marron, au delà d'une distance de 40 m du lit mineur de la Seine, de l'Yonne ou du Loing. A une distance inférieure à 40 m du lit mineur, les dispositions applicables sont celles figurant au chapitre 1 (dispositions applicables en zone rouge).

Article 2 - INTERDICTIONS

Sont **interdits** :

- ♦ les remblais de toute nature, dans la zone de fort écoulement des zones marron connexes à la Seine, à l'Yonne ou au Loing déterminée par une étude hydraulique, sauf sous l'emprise des constructions et aménagements autorisés ;
- ♦ les endiguements de toute nature ;
- ♦ les sous-sols ;
- ♦ l'augmentation du nombre de logements par aménagement ou rénovation ou par changement de destination d'un bâtiment existant à la date d'approbation du présent plan ;
- ♦ les reconstructions sur place, autres que celles d'établissements sensibles, en cas de sinistre dû à une crue ;
- ♦ les reconstructions sur place d'établissements sensibles après sinistre, quelle que soit l'origine du sinistre ;
- ♦ l'aménagement de terrains permettant l'accueil des gens du voyage ;
- ♦ l'ouverture ou l'extension de terrains de camping et de parcs résidentiels de loisirs (PRL) ;
- ♦ toutes autres nouvelles constructions non admises à l'article 3 ci-dessous.

Article 3 - AUTORISATIONS SOUS CONDITIONS ET DANS LE RESPECT DES INTERDICTIONS VISÉES À L'ARTICLE 2

3-1 Autorisations applicables aux biens et activités existants

Seuls sont **admis** :

- ♦ les travaux d'entretien et de gestion courants des biens et activités , notamment les aménagements internes, les traitements de façade et la réfection des toitures, sauf s'ils augmentent les risques ou en créent de nouveaux ;
- ♦ les travaux visant à améliorer la sécurité des personnes et à réduire la vulnérabilité des biens et activités ;
- ♦ les changements de destination, sous réserve d'assurer la sécurité des personnes et de ne pas augmenter la vulnérabilité des biens, à l'exception de ceux qui ont pour objet la création d'un établissement sensible ;
- ♦ les reconstructions sur place autres que celles d'établissements sensibles, sauf en cas de sinistre dû à une crue et sous réserve de respecter les prescriptions applicables aux constructions nouvelles ;
- ♦ les extensions pour des locaux sanitaires, techniques ou de loisirs n'ayant pas pour conséquence d'augmenter l'emprise au sol de la construction existante à la date d'approbation du présent plan, de plus de 10 m² ;
- ♦ les extensions de bâtiments d'habitations collectives destinées à une mise aux normes du confort des logements, sous réserve qu'il n'y ait pas création de logements supplémentaires ;
- ♦ les extensions d'établissements sensibles destinées à une amélioration du confort et de la sécurité de ces bâtiments, sous réserve qu'il n'y ait pas augmentation du nombre de résidents ;
- ♦ les réparations de bâtiments sinistrés sous réserve de ne pas aggraver la sécurité des personnes et la vulnérabilité des biens ;
- ♦ les réparations et reconstructions d'éléments architecturaux expressément visés par une protection édictée en application de la loi du 31 décembre 1913 modifiée sur les monuments historiques, ou de la loi 83-8 du 7 janvier 1983 modifiée relative à la répartition de compétences entre les communes, les départements, les régions et l'Etat et notamment son article 70.

3-2 Autorisations applicables aux biens et activités futurs

Seuls sont **admis**, sous réserve du respect des prescriptions définies à l'article 5 :

- ♦ dans la zone d'enjeu stratégique régional, l'opération comprenant la construction d'installations et de locaux à usage d'activité industrielle liée à la fabrication et à la distribution de ciments, y compris les logements de gardiennage. Cette zone est strictement limitée et reportée sur le plan de zonage réglementaire ;
 - ♦ les remblais réalisés en dehors de la zone de fort écoulement des zones marron connexes à la Seine, à l'Yonne ou au Loing déterminée par une étude hydraulique, si l'équilibre remblais/déblais est assuré sur l'entité foncière et également en dehors de cette zone ;
 - ♦ les aménagements de terrains de plein air et les équipements à usage sportif,
- Règlement vallée de la Seine de Montereau à Thomery – ZONE MARRON33/117

récréatif et/ou de loisirs à l'exception des installations fixes d'accueil sauf si celles-ci sont en rapport avec la présence du milieu naturel aquatique ;

- ♦ les clôtures, haies et plantations à condition de ne pas faire obstacle à l'écoulement des eaux et de ne pas restreindre le champ d'inondation des crues ;
- ♦ les installations et aménagements portuaires liés à l'exploitation et l'usage de la voie d'eau (escales, ports, chantiers navals, stations-service, plates-formes multimodales), ainsi que les locaux à usage d'activités industrielles, artisanales ou commerciales situés sur la plate-forme et utilisant principalement la voie d'eau comme mode de transport ; sont également autorisés les logements de gardiennage ;
- ♦ les réseaux publics de fluides ou les réseaux d'intérêt général et leurs locaux et équipements techniques, à condition de ne pas dépasser l'altitude du terrain naturel ; ils pourront toutefois être admis au-dessus du terrain naturel en cas d'impossibilité technique de les enfouir ou de les implanter dans une zone du plan autre qu'une zone rouge ou marron ;
- ♦ les infrastructures de transports terrestres ;
- ♦ les travaux d'exploitation de carrières, y compris des installations de traitement des matériaux, à condition que les réaménagements qui prévoient des remblais soient strictement limités en hauteur à l'altitude des terrains naturels préexistants. Pendant l'exploitation, les remblais de toute nature (digues périphériques, stocks de matériaux...), ainsi que les installations de traitement des matériaux, devront être situés en dehors de la zone de fort écoulement, déterminée après étude hydraulique.

Article 4 - MESURES DE PRÉVENTION APPLICABLES AUX CONSTRUCTIONS EXISTANTES À LA DATE D'APPROBATION DU PLAN

- ♦ Toutes les dispositions devront être prises pour empêcher la libération d'objets et de produits dangereux en raison de leur caractère polluant ou flottant. Les travaux nécessaires dans les constructions existantes devront être réalisés dans un délai de 5 ans suivant la date d'approbation du présent plan. Pour satisfaire les objectifs ci-avant, l'obligation ne porte que sur un montant de travaux limité à 10 % de la valeur vénale ou estimée du bien à la date d'approbation du plan.
- ♦ Les établissements sensibles devront analyser les conséquences du risque d'inondation pris en compte par le présent plan sur le fonctionnement de l'établissement et définir les mesures appropriées de gestion ou de travaux ainsi qu'un calendrier prévisionnel de mise en oeuvre.

Cette étude (analyse, définition des mesures et calendrier) doit être réalisée dans un délai de 2 ans suivant la date d'approbation du présent plan.

- ♦ En cas de rénovation ou de réfection des cloisons et de l'isolation thermique situées sous l'altitude des PHEC,
 - sous réserve des contraintes techniques et d'usage, les matériaux employés devront être choisis de sorte qu'ils retiennent l'eau au minimum et qu'ils conservent au mieux leurs caractéristiques mécaniques et fonctionnelles après inondation ;
 - des dispositions devront être adoptées pour faciliter l'évacuation de l'eau et le séchage des matériaux.
- ♦ En cas de rénovation ou de réfection de l'installation électrique, le coffret d'alimentation, lorsqu'il est situé à l'intérieur de la construction, ainsi que le tableau de distribution, seront placés au-dessus de l'altitude des PHEC et un coupe-circuit sera installé pour isoler la partie de l'installation située sous l'altitude des PHEC afin de faciliter une remise en service partielle de l'installation après inondation.

Article 5 - PRESCRIPTIONS APPLICABLES AUX CONSTRUCTIONS FUTURES

Les prescriptions énumérées ci-dessous s'imposent à tous les biens et activités futurs.

Elles s'imposent aussi aux biens et activités existants en cas d'extension des constructions, et ce dans la limite des éléments concernés par les travaux.

5-1 Prescriptions d'urbanisme

- ♦ les cotes des plans figurant dans les demandes de permis de construire seront rattachées au système de nivellement IGN 1969 (altitudes normales), sauf modification apportée par la réglementation postérieurement à la date d'approbation du présent plan ;
 - ♦ la cote du premier plancher habitable ou fonctionnel des constructions admises, y compris lors d'une reconstruction, devra être supérieure à l'altitude des PHEC, sauf :
 - a) pour les extensions limitées à 10 m² d'emprise au sol, dont le niveau de plancher pourra être au même niveau que le plancher existant (sans toutefois dépasser le coefficient d'emprise au sol maximal éventuellement fixé par le plan local d'urbanisme) ;
 - b) pour les installations et aménagements portuaires liés à l'exploitation et l'usage de la voie d'eau (escales, ports, chantiers navals, stations-service, plates-formes multimodales)
- Règlement vallée de la Seine de Montereau à Thomery – ZONE MARRON35/117

y compris pour les locaux à usage d'activités industrielles, artisanales ou commerciales situés sur la plate-forme.

- ♦ pour faciliter l'évacuation, une porte au minimum, desservant les constructions à usage d'habitation, devra être réalisée au-dessus de l'altitude des PHEC, sauf pour les extensions ;
- ♦ les installations fixes d'accueil en rapport avec la présence du milieu naturel aquatique réalisées lors d'aménagements de terrain de plein air et d'équipements à usage sportif, récréatif et/ou de loisirs, seront construites sur pilotis ;
- ♦ les clôtures devront être ajourées à larges mailles.

5-2 Prescriptions constructives

- ♦ les constructions et installations devront pouvoir résister aux tassements différentiels et aux sous pressions hydrostatiques ;
- ♦ les équipements vulnérables, notamment les équipements électriques et de chauffage, ainsi que les parties sensibles à l'eau des installations fixes devront être situés au-dessus de l'altitude des PHEC ;
- ♦ le tableau de distribution électrique sera placé au-dessus de l'altitude des PHEC et un coupe circuit sera installé pour isoler la partie de l'installation électrique située sous l'altitude des PHEC afin de faciliter une remise en service partielle de l'installation après inondation. Les réseaux électriques seront descendant de manière à faciliter l'évacuation de l'eau dans les gaines ;
- ♦ les cloisons et l'isolation thermique des parties de bâtiments situées en dessous de l'altitude des PHEC seront réalisées à l'aide de matériaux qui devront être choisis de sorte qu'ils retiennent l'eau au minimum et qu'ils conservent au mieux leurs caractéristiques mécaniques et fonctionnelles après inondation et des dispositions devront être adoptées pour faciliter l'évacuation de l'eau et le séchage de ces matériaux.

5-3 Prescriptions relatives aux parcages et stockages

- ♦ les véhicules et engins mobiles parkés au niveau du terrain naturel devront être placés de façon à conserver leurs moyens de mobilité et de manoeuvre en vue de permettre à tout moment une évacuation rapide ;
- ♦ les matériels sensibles à l'humidité devront être entreposés au-dessus de l'altitude des PHEC ;
- ♦ les produits dangereux, polluants ou sensibles à l'humidité devront être stockés au-dessus de l'altitude des PHEC.

5-4 Prescriptions relatives aux mesures hydrauliques correctives

Les mesures hydrauliques correctives nécessaires pour supprimer l'impact sur les conditions d'écoulement des crues et assurer la conservation des volumes de stockage devront être prises pour la réalisation des travaux, aménagements ou constructions autorisés. Ces mesures seront déterminées par une étude hydraulique.

Les volumes étanches ainsi que tous remblaiements situés en dessous de l'altitude des PHEC devront être compensés (cf. la rubrique "Remblai" du Titre II – Définitions). En revanche, si le volume situé en dessous de l'altitude des PHEC est inondable, il n'est pas nécessaire de rechercher de compensation.

*

*

*

CHAPITRE 3 : DISPOSITIONS APPLICABLES EN ZONE JAUNE FONCÉ

Caractère de la zone jaune foncé :

Cette zone correspond à des secteurs naturels ou dans lesquels sont implantées des constructions dispersées. Dans cette zone, il y a lieu de préserver le champ d'inondation principalement du point de vue de la capacité de stockage des eaux.

Aussi, bien que l'aléa soit faible à moyen, les possibilités de constructions nouvelles y sont très restreintes et les extensions de constructions existantes y sont admises dans certaines limites.

Article 1 - DISPOSITION GÉNÉRALE

Les dispositions ci-dessous s'appliquent en zone jaune foncé au delà d'une distance de 40 m du lit mineur de la Seine, de l'Yonne ou du Loing. A une distance inférieure à 40 m du lit mineur, les dispositions applicables sont celles figurant au chapitre 1 (dispositions applicables en zone rouge).

Article 2 - INTERDICTIONS

Sont **interdits** :

- ♦ les remblais de toute nature, dans la zone de fort écoulement des zones jaune foncé connexes à la Seine, à l'Yonne ou au Loing déterminée par une étude hydraulique, sauf sous l'emprise des constructions et aménagements autorisés ;
- ♦ les endiguements de toute nature ;
- ♦ les sous-sols ;
- ♦ les constructions nouvelles à usage d'habitation et à usage d'activités économiques ;
- ♦ l'augmentation du nombre de logements par aménagement ou rénovation ou par changement de destination d'un bâtiment existant à la date d'approbation du présent plan ;
- ♦ les constructions ou reconstructions sur place après sinistre d'établissements sensibles ;
- ♦ l'ouverture ou l'extension de parcs résidentiels de loisirs (PRL) ;
- ♦ toutes autres nouvelles constructions non admises à l'article 3 ci-dessous.

Article 3 - AUTORISATIONS SOUS CONDITIONS ET DANS LE RESPECT DES INTERDICTIONS VISÉES À L'ARTICLE 2

3-1 Autorisations applicables aux biens et activités existants

Seuls sont **admis** :

- ♦ les travaux d'entretien et de gestion courants des biens et activités, notamment les aménagements internes, les traitements de façade et la réfection des toitures, sauf s'ils augmentent les risques ou en créent de nouveaux ;

- ♦ les travaux visant à améliorer la sécurité des personnes et à réduire la vulnérabilité des biens et activités ;
- ♦ les changements de destination, sous réserve d'assurer la sécurité des personnes et de ne pas augmenter la vulnérabilité des biens, à l'exception de ceux qui ont pour objet la création d'un établissement sensible ;
- ♦ les reconstructions sur place de bâtiments sinistrés, quelle que soit l'origine du sinistre, autres que celles d'établissements sensibles, sous réserve de respecter les prescriptions applicables aux constructions nouvelles ;
- ♦ les extensions d'habitations individuelles n'ayant pas pour conséquence d'augmenter l'emprise au sol de la construction existante à la date d'approbation du présent plan, de plus de 20 m² ;
- ♦ les extensions de bâtiments d'habitations collectives destinées à une mise aux normes du confort des logements, sous réserve qu'il n'y ait pas création de logements supplémentaires ;
- ♦ les extensions d'établissements sensibles destinées à une amélioration du confort et de la sécurité de ces bâtiments, sous réserve qu'il n'y ait pas augmentation du nombre de résidents ;
- ♦ les extensions de locaux à usage d'activités économiques n'ayant pas pour conséquence d'augmenter l'emprise au sol des constructions existantes à la date d'approbation du présent plan, de plus de 20 % ;
- ♦ les réparations de bâtiments sinistrés sous réserve de ne pas aggraver la sécurité des personnes et la vulnérabilité des biens ;
- ♦ les réparations et reconstructions d'éléments architecturaux expressément visés par une protection édictée en application de la loi du 31 décembre 1913 modifiée sur les monuments historiques, ou de la loi 83-8 du 7 janvier 1983 modifiée relative à la répartition de compétences entre les communes, les départements, les régions et l'Etat et notamment son article 70.

3-2 Autorisations applicables aux biens et activités futurs

Seuls sont **admis**, sous réserve du respect des prescriptions définies à l'article 5 :

- ♦ dans la zone d'enjeu stratégique régional, l'opération comprenant la construction d'installations et de locaux à usage d'activité industrielle liée à la fabrication et à la distribution de ciments, y compris les logements de gardiennage. Cette zone est strictement limitée et reportée sur le plan de zonage réglementaire ;
- ♦ les remblais réalisés en dehors de la zone de fort écoulement des zones jaune foncé connexes à la Seine, à l'Yonne ou au Loing déterminée par une étude hydraulique, si l'équilibre remblais/déblais est assuré sur l'entité foncière et également en dehors de cette zone ;
- ♦ les constructions de bâtiments agricoles ;

- ♦ les constructions d'équipements collectifs ;
- ♦ les aménagements de terrains de plein air et les équipements à usage sportif, récréatif et/ou de loisirs, y compris les installations fixes d'accueil ;
- ♦ les aménagements de terrains, y compris les installations fixes, permettant l'accueil des gens du voyage ;
- ♦ l'ouverture de terrains de camping y compris les installations fixes d'accueil, sous réserve d'une fermeture et d'une évacuation du 1^{er} décembre au 15 mars ;
- ♦ les clôtures, haies et plantations à condition de ne pas faire obstacle à l'écoulement des eaux et de ne pas restreindre le champ d'inondation des crues ;
- ♦ les installations et aménagements portuaires liés à l'exploitation et l'usage de la voie d'eau (escales, ports, chantiers navals, stations-service, plates-formes multimodales), ainsi que les locaux à usage d'activités industrielles, artisanales ou commerciales situés sur la plate-forme et utilisant principalement la voie d'eau comme mode de transport ; sont également autorisés les logements de gardiennage ;
- ♦ les réseaux publics de fluides ou les réseaux d'intérêt général et leurs locaux et équipements techniques ;
- ♦ les infrastructures de transports terrestres ;
- ♦ les travaux d'exploitation de carrières, y compris des installations de traitement des matériaux, à condition que les réaménagements qui prévoient des remblais soient strictement limités en hauteur à l'altitude des terrains naturels préexistants. Pendant l'exploitation, les remblais de toute nature (digues périphériques, stocks de matériaux...), ainsi que les installations de traitement des matériaux, devront être situés en dehors de la zone de fort écoulement, déterminée après étude hydraulique.

Article 4 - MESURES DE PRÉVENTION APPLICABLES AUX CONSTRUCTIONS EXISTANTES À LA DATE D'APPROBATION DU PLAN

- ♦ Toutes les dispositions devront être prises pour empêcher la libération d'objets et de produits dangereux en raison de leur caractère polluant ou flottant. Les travaux nécessaires dans les constructions existantes devront être réalisés dans un délai de 5 ans suivant la date d'approbation du présent plan. Pour satisfaire les objectifs ci-avant, l'obligation ne porte que sur un montant de travaux limité à 10 % de la valeur vénale ou estimée du bien à la date d'approbation du plan.
- ♦ Les établissements sensibles devront analyser les conséquences du risque d'inondation pris en compte par le présent plan sur le fonctionnement de l'établissement et définir les mesures appropriées de gestion ou de travaux ainsi qu'un calendrier prévisionnel de mise en oeuvre.

Cette étude (analyse, définition des mesures et calendrier) doit être réalisée dans un délai de 2 ans suivant la date d'approbation du présent plan.

- ♦ En cas de rénovation ou de réfection des cloisons et de l'isolation thermique situées sous l'altitude des PHEC,

- sous réserve des contraintes techniques et d'usage, les matériaux employés devront être choisis de sorte qu'ils retiennent l'eau au minimum et qu'ils conservent au mieux leurs caractéristiques mécaniques et fonctionnelles après inondation ;
- des dispositions devront être adoptées pour faciliter l'évacuation de l'eau et le séchage des matériaux.

♦ En cas de rénovation ou de réfection de l'installation électrique, le coffret d'alimentation, lorsqu'il est situé à l'intérieur de la construction, ainsi que le tableau de distribution, seront placés au-dessus de l'altitude des PHEC et un coupe-circuit sera installé pour isoler la partie de l'installation située sous l'altitude des PHEC afin de faciliter une remise en service partielle de l'installation après inondation.

Article 5 - PRESCRIPTIONS APPLICABLES AUX CONSTRUCTIONS FUTURES

Les prescriptions énumérées ci-dessous s'imposent à tous les biens et activités futurs.

Elles s'imposent aussi aux biens et activités existants en cas d'extension des constructions, et ce dans la limite des éléments concernés par les travaux.

5-1 Prescriptions d'urbanisme

♦ les cotes des plans figurant dans les demandes de permis de construire seront rattachées au système de nivellement IGN 1969 (altitudes normales), sauf modification apportée par la réglementation postérieurement à la date d'approbation du présent plan ;

♦ le coefficient d'emprise au sol des équipements collectifs ne devra pas excéder 0,50 (sans toutefois dépasser celui éventuellement fixé par le plan local d'urbanisme) ;

♦ la cote du premier plancher habitable ou fonctionnel des constructions admises, y compris lors d'une reconstruction, devra être supérieure à l'altitude des PHEC, sauf :

a) pour les extensions d'habitations individuelles limitées à 20 m² d'emprise au sol, dont le niveau de plancher pourra être au même niveau que le plancher existant (sans toutefois dépasser le coefficient d'emprise au sol maximal éventuellement fixé par le plan local d'urbanisme) ;

b) pour les extensions de locaux à usage d'activités économiques n'ayant pas pour conséquence d'augmenter l'emprise au sol des constructions existantes à la date d'approbation du présent plan de plus de 20 %, dont le niveau de plancher pourra être au même niveau que le plancher existant, mais sur justification fonctionnelle (sans toutefois dépasser le coefficient d'emprise au sol maximal éventuellement fixé par le plan local d'urbanisme) ;

c) pour les extensions d'équipements collectifs n'ayant pas pour conséquence d'augmenter l'emprise au sol de la construction existante à la date d'approbation du présent plan de plus de 20 %, auquel cas le niveau de plancher pourra être au même niveau que le plancher existant mais sur justification fonctionnelle et ce également dans la limite d'un coefficient d'emprise au sol maximal de 0,50 (sans toutefois dépasser celui éventuellement fixé par le plan local d'urbanisme) ;

d) pour la construction ou l'extension de bâtiments agricoles ;

e) pour les installations et aménagements portuaires liés à l'exploitation et l'usage de la voie d'eau (escales, ports, chantiers navals, stations-service, plates-formes multimodales)

Règlement vallée de la Seine de Montereau à Thomery – ZONE JAUNE FONCE41/117

y compris pour les locaux à usage d'activités industrielles, artisanales ou commerciales situés sur la plate-forme.

- ♦ pour faciliter l'évacuation, une porte au minimum, desservant les constructions à usage d'habitation, devra être réalisée au-dessus de l'altitude des PHEC, sauf pour les extensions ;
- ♦ les clôtures devront être ajourées à larges mailles.

5-2 Prescriptions constructives

- ♦ les constructions et installations devront pouvoir résister aux tassements différentiels et aux sous pressions hydrostatiques ;
- ♦ les équipements vulnérables, notamment les équipements électriques et de chauffage, ainsi que les parties sensibles à l'eau des installations fixes devront être situés au-dessus de l'altitude des PHEC ;
- ♦ le tableau de distribution électrique sera placé au-dessus de l'altitude des PHEC et un coupe-circuit sera installé pour isoler la partie de l'installation électrique située sous l'altitude des PHEC afin de faciliter une remise en service partielle de l'installation après inondation. Les réseaux électriques seront descendant de manière à faciliter l'évacuation de l'eau dans les gaines ;
- ♦ les cloisons et l'isolation thermique des parties de bâtiments situées en dessous de l'altitude des PHEC seront réalisées à l'aide de matériaux qui devront être choisis de sorte qu'ils retiennent l'eau au minimum et qu'ils conservent au mieux leurs caractéristiques mécaniques et fonctionnelles après inondation et des dispositions devront être adoptées pour faciliter l'évacuation de l'eau et le séchage de ces matériaux.

5-3 Prescriptions relatives aux parcages et stockages

- ♦ les véhicules et engins mobiles parkés au niveau du terrain naturel devront être placés de façon à conserver leurs moyens de mobilité et de manoeuvre en vue de permettre à tout moment une évacuation rapide ;
- ♦ les matériels sensibles à l'humidité devront être entreposés au-dessus de l'altitude des PHEC ;
- ♦ les produits dangereux, polluants ou sensibles à l'humidité devront être stockés au-dessus de l'altitude des PHEC.

5-4 Prescriptions relatives aux mesures hydrauliques correctives

Les mesures hydrauliques correctives nécessaires pour supprimer l'impact sur les conditions d'écoulement des crues et assurer la conservation des volumes de stockage devront être prises pour la réalisation des travaux, aménagements ou constructions autorisés. Ces mesures seront déterminées par une étude hydraulique.

Les volumes étanches ainsi que tous remblaiements situés en dessous de l'altitude des PHEC devront être compensés (cf. la rubrique "Remblai" du Titre II – Définitions). En revanche, si le volume situé en dessous de l'altitude des PHEC est inondable, il n'est pas nécessaire de rechercher de compensation.

*

*

*

CHAPITRE 4 : DISPOSITIONS APPLICABLES EN ZONE JAUNE CLAIR

Caractère de la zone jaune clair :

Cette zone correspond à des secteurs faiblement urbanisés dans lesquels il y a lieu d'autoriser la poursuite de l'urbanisation, dans les formes actuelles, tout en contrôlant autant que possible l'augmentation du nombre de personnes soumises au risque d'inondation.

La construction et l'extension de locaux d'activités économiques y sont également possibles sous certaines conditions.

Article 1 - DISPOSITION GÉNÉRALE

Les dispositions ci-dessous s'appliquent en zone jaune clair au delà d'une distance de 40 m du lit mineur de la Seine, de l'Yonne ou du Loing. A une distance inférieure à 40 m du lit mineur, les dispositions applicables sont celles figurant au chapitre 1 (dispositions applicables en zone rouge).

Article 2 - INTERDICTIONS

Sont interdits :

- ♦ les remblais de toute nature, dans la zone de fort écoulement des zones jaune clair connexes à la Seine, à l'Yonne ou au Loing déterminée par une étude hydraulique, sauf sous l'emprise des constructions et aménagements autorisés ;
- ♦ les endiguements de toute nature ;
- ♦ les sous-sols ;
- ♦ les constructions nouvelles de bâtiments d'habitations collectives ;
- ♦ l'augmentation du nombre de logements par aménagement ou rénovation ou par changement de destination d'un bâtiment existant à la date d'approbation du présent plan ;
- ♦ les constructions ou reconstructions sur place après sinistre dû à une crue d'établissements sensibles;
- ♦ l'ouverture ou l'extension de parcs résidentiels de loisirs (PRL) ;
- ♦ toutes autres nouvelles constructions non admises à l'article 3 ci-dessous.

Article 3 - AUTORISATIONS SOUS CONDITIONS ET DANS LE RESPECT DES INTERDICTIONS VISÉES À L'ARTICLE 2

3-1 Autorisations applicables aux biens et activités existants

Seuls sont admis :

- ♦ les travaux d'entretien et de gestion courants des biens et activités , notamment les aménagements internes, les traitements de façade et la réfection des toitures, sauf s'ils augmentent les risques ou en créent de nouveaux ;
- ♦ les travaux visant à améliorer la sécurité des personnes et à réduire la vulnérabilité

des biens et activités ;

- ♦ les changements de destination, sous réserve d'assurer la sécurité des personnes et de ne pas augmenter la vulnérabilité des biens, à l'exception de ceux qui ont pour objet la création d'un établissement sensible ;
- ♦ les reconstructions sur place de bâtiments sinistrés, quelle que soit l'origine du sinistre, autres que celles d'établissements sensibles si la destruction est due à une crue, sous réserve de respecter les prescriptions applicables aux constructions nouvelles ;
- ♦ les extensions de bâtiments d'habitations collectives destinées à une mise aux normes du confort des logements, sous réserve qu'il n'y ait pas création de logements supplémentaires ;
- ♦ les extensions d'établissements sensibles destinées à une amélioration du confort et de la sécurité de ces bâtiments, sous réserve qu'il n'y ait pas augmentation du nombre de résidants ;
- ♦ les réparations de bâtiments sinistrés sous réserve de ne pas aggraver la sécurité des personnes et la vulnérabilité des biens ;
- ♦ les réparations et reconstructions d'éléments architecturaux expressément visés par une protection édictée en application de la loi du 31 décembre 1913 modifiée sur les monuments historiques, ou de la loi 83-8 du 7 janvier 1983 modifiée relative à la répartition de compétences entre les communes, les départements, les régions et l'Etat et notamment son article 70.

3-2 Autorisations applicables aux biens et activités futurs

Seuls sont **admis**, sous réserve du respect des prescriptions définies à l'article 5 :

- ♦ les remblais réalisés en dehors de la zone de fort écoulement des zones jaune clair connexes à la Seine, à l'Yonne ou au Loing déterminée par une étude hydraulique, si l'équilibre remblais/déblais est assuré sur l'entité foncière et également en dehors de cette zone ;
- ♦ les constructions nouvelles d'habitations individuelles "en dent creuse" de l'urbanisation ; si une voirie située au-dessus de l'altitude des PHEC jouxte l'opération, un cheminement piétons situé au-dessus de l'altitude des PHEC, permettant l'accès à cette voirie, devra desservir les constructions nouvelles ;
- ♦ les constructions nouvelles à usage d'activités commerciales, artisanales, industrielles ou de services, y compris le logement éventuellement nécessaire au gardiennage de ces locaux ;
- ♦ les constructions de bâtiments agricoles ;
- ♦ les constructions d'équipements collectifs ;
- ♦ les aménagements de terrains de plein air et les équipements à usage sportif, récréatif et/ou de loisirs, y compris les installations fixes d'accueil ;
- ♦ les aménagements de terrains, y compris les installations fixes, permettant l'accueil

des gens du voyage ;

- ♦ l'ouverture de terrains de camping y compris les installations fixes d'accueil, sous réserve d'une fermeture et d'une évacuation du 1^{er} décembre au 15 mars ;
- ♦ les clôtures, haies et plantations à condition de ne pas faire obstacle à l'écoulement des eaux et de ne pas restreindre le champ d'inondation des crues ;
- ♦ les installations et aménagements portuaires liés à l'exploitation et l'usage de la voie d'eau (escales, ports, chantiers navals, stations-service, plates-formes multimodales), ainsi que les locaux à usage d'activités industrielles, artisanales ou commerciales situés sur la plate-forme et utilisant principalement la voie d'eau comme mode de transport ; sont également autorisés les logements de gardiennage ;
- ♦ les réseaux publics de fluides ou les réseaux d'intérêt général et leurs locaux et équipements techniques ;
- ♦ les infrastructures de transports terrestres ;
- ♦ les travaux d'exploitation de carrières, y compris des installations de traitement des matériaux, à condition que les réaménagements qui prévoient des remblais soient strictement limités en hauteur à l'altitude des terrains naturels préexistants. Pendant l'exploitation, les remblais de toute nature (digues périphériques, stocks de matériaux...), ainsi que les installations de traitement des matériaux, devront être situés en dehors de la zone de fort écoulement, déterminée après étude hydraulique.

Article 4 - MESURES DE PRÉVENTION APPLICABLES AUX CONSTRUCTIONS EXISTANTES À LA DATE D'APPROBATION DU PLAN

- ♦ Toutes les dispositions devront être prises pour empêcher la libération d'objets et de produits dangereux en raison de leur caractère polluant ou flottant. Les travaux nécessaires dans les constructions existantes devront être réalisés dans un délai de 5 ans suivant la date d'approbation du présent plan. Pour satisfaire les objectifs ci-avant, l'obligation ne porte que sur un montant de travaux limité à 10 % de la valeur vénale ou estimée du bien à la date d'approbation du plan.
- ♦ Les établissements sensibles devront analyser les conséquences du risque d'inondation pris en compte par le présent plan sur le fonctionnement de l'établissement et définir les mesures appropriées de gestion ou de travaux ainsi qu'un calendrier prévisionnel de mise en oeuvre.

Cette étude (analyse, définition des mesures et calendrier) doit être réalisée dans un délai de 2 ans suivant la date d'approbation du présent plan.

- ♦ En cas de rénovation ou de réfection des cloisons et de l'isolation thermique situées sous l'altitude des PHEC,
 - sous réserve des contraintes techniques et d'usage, les matériaux employés devront être choisis de sorte qu'ils retiennent l'eau au minimum et qu'ils conservent au mieux leurs caractéristiques mécaniques et fonctionnelles après inondation ;
 - des dispositions devront être adoptées pour faciliter l'évacuation de l'eau et le séchage des matériaux.

- ♦ En cas de rénovation ou de réfection de l'installation électrique, le coffret d'alimentation, lorsqu'il est situé à l'intérieur de la construction, ainsi que le tableau de distribution, seront placés au-dessus de l'altitude des PHEC et un coupe-circuit sera installé pour isoler la partie de l'installation située sous l'altitude des PHEC afin de faciliter une remise en service partielle de l'installation après inondation.

Article 5 - PRESCRIPTIONS APPLICABLES AUX CONSTRUCTIONS FUTURES

Les prescriptions énumérées ci-dessous s'imposent à tous les biens et activités futurs.

Elles s'imposent aussi aux biens et activités existants en cas d'extension des constructions, et ce dans la limite des éléments concernés par les travaux.

5-1 Prescriptions d'urbanisme

- ♦ les cotes des plans figurant dans les demandes de permis de construire seront rattachées au système de nivellement IGN 1969 (altitudes normales), sauf modification apportée par la réglementation postérieurement à la date d'approbation du présent plan ;
- ♦ le coefficient d'emprise au sol des constructions d'habitation individuelle ne devra pas excéder 0,30 (sans toutefois dépasser celui éventuellement fixé par le plan local d'urbanisme) ;
- ♦ le coefficient d'emprise au sol des locaux à usage d'activités commerciales, artisanales, industrielles ou de services ne devra pas excéder 0,40 (sans toutefois dépasser celui éventuellement fixé par le plan local d'urbanisme) ;
- ♦ le coefficient d'emprise au sol des équipements collectifs ne devra pas excéder 0,50 (sans toutefois dépasser celui éventuellement fixé par le plan local d'urbanisme) ;
- ♦ la cote du premier plancher habitable ou fonctionnel des constructions admises, y compris lors d'une reconstruction, devra être supérieure à l'altitude des PHEC, sauf :
 - a) pour les extensions d'habitations individuelles n'ayant pas pour conséquence d'augmenter l'emprise au sol de la construction existante à la date d'approbation du présent plan de plus de 30 m², auquel cas le niveau de plancher pourra être au même niveau que le plancher existant, et ce également dans la limite d'un coefficient d'emprise au sol maximal de 0,30 (sans toutefois dépasser celui éventuellement fixé par le plan local d'urbanisme) ;
 - b) pour les extensions de locaux à usage d'activités commerciales, artisanales, industrielles ou de services n'ayant pas pour conséquence d'augmenter l'emprise au sol des constructions existantes à la date d'approbation du présent plan de plus de 20 %, auquel cas le niveau de plancher pourra être au même niveau que le plancher existant, mais sur justification fonctionnelle, et ce également dans la limite d'un coefficient d'emprise au sol maximal de 0,40 (sans toutefois dépasser celui éventuellement fixé par le plan local d'urbanisme) ;
 - c) pour les extensions d'équipements collectifs n'ayant pas pour conséquence d'augmenter l'emprise au sol de la construction existante à la date d'approbation du présent plan de plus de 20 %, auquel cas le niveau de plancher pourra être au même niveau que le plancher existant mais sur justification fonctionnelle, et ce également dans la limite d'un coefficient d'emprise au sol maximal de 0,50 (sans toutefois dépasser celui éventuellement fixé par le plan local d'urbanisme) ;

d) pour la construction ou l'extension de bâtiments agricoles ;

e) pour les installations et aménagements portuaires liés à l'exploitation et l'usage de la voie d'eau (escales, ports, chantiers navals, stations-service, plates-formes multimodales) y compris pour les locaux à usage d'activités industrielles, artisanales ou commerciales situés sur la plate-forme.

- ♦ pour faciliter l'évacuation, une porte au minimum, desservant les constructions à usage d'habitation, devra être réalisée au-dessus de l'altitude des PHEC, sauf pour les extensions ;
- ♦ les clôtures devront être ajourées à larges mailles.

5-2 Prescriptions constructives

- ♦ les constructions et installations devront pouvoir résister aux tassements différentiels et aux sous pressions hydrostatiques ;
- ♦ les équipements vulnérables, notamment les équipements électriques et de chauffage, ainsi que les parties sensibles à l'eau des installations fixes devront être situés au-dessus de l'altitude des PHEC ;
- ♦ le tableau de distribution électrique sera placé au-dessus de l'altitude des PHEC et un coupe-circuit sera installé pour isoler la partie de l'installation électrique située sous l'altitude des PHEC afin de faciliter une remise en service partielle de l'installation après inondation. Les réseaux électriques seront descendant de manière à faciliter l'évacuation de l'eau dans les gaines ;
- ♦ les cloisons et l'isolation thermique des parties de bâtiments situées en dessous de l'altitude des PHEC seront réalisées à l'aide de matériaux qui devront être choisis de sorte qu'ils retiennent l'eau au minimum et qu'ils conservent au mieux leurs caractéristiques mécaniques et fonctionnelles après inondation et des dispositions devront être adoptées pour faciliter l'évacuation de l'eau et le séchage de ces matériaux.

5-3 Prescriptions relatives aux parcages et stockages

- ♦ les véhicules et engins mobiles parkés au niveau du terrain naturel devront être placés de façon à conserver leurs moyens de mobilité et de manoeuvre en vue de permettre à tout moment une évacuation rapide ;
- ♦ les matériels sensibles à l'humidité devront être entreposés au-dessus de l'altitude des PHEC ;
- ♦ les produits dangereux, polluants ou sensibles à l'humidité devront être stockés au-dessus de l'altitude des PHEC.

5-4 Prescriptions relatives aux mesures hydrauliques correctives

Les mesures hydrauliques correctives nécessaires pour supprimer l'impact sur les conditions d'écoulement des crues et assurer la conservation des volumes de stockage devront être prises pour la réalisation des travaux, aménagements ou constructions autorisés. Ces mesures seront déterminées par une étude hydraulique.

Les volumes étanches ainsi que tous remblaiements situés en dessous de l'altitude des PHEC devront être compensés (cf. la rubrique "Remblai" du Titre II – Définitions). En revanche, si le volume situé en dessous de l'altitude des PHEC est inondable, il n'est pas nécessaire de rechercher de compensation.

*

*

*

CHAPITRE 5 - DISPOSITIONS APPLICABLES EN ZONE BLEU FONCÉ

Caractère de la zone bleu foncé :

Cette zone correspond à des secteurs d'urbanisation dense dans lesquels il y a lieu de permettre le développement ou la restructuration de la ville, mais dans une certaine mesure afin de tenir compte du risque important pour les personnes et les biens. La construction d'habitations nouvelles n'y est possible qu'en "dent creuse" de l'urbanisation. Par contre, la construction et l'extension de locaux à usage d'activités économiques y sont autorisées sous certaines conditions.

Article 1 - DISPOSITION GÉNÉRALE

Sans objet

Article 2 - INTERDICTIONS

Sont **interdits** :

- ♦ les remblais de toute nature, dans la zone de fort écoulement des zones bleu foncé connexes à la Seine, à l'Yonne ou au Loing déterminée par une étude hydraulique, sauf sous l'emprise des constructions et aménagements autorisés ;
- ♦ les endiguements de toute nature ;
- ♦ les sous-sols à usage autre que le stationnement ;
- ♦ les opérations d'aménagement comportant des locaux à usage d'habitation, à l'exception du logement éventuellement nécessaire au gardiennage des locaux à usage d'activités commerciales, artisanales, industrielles ou de services autorisés ;
- ♦ l'augmentation du nombre de logements par aménagement ou rénovation ou par changement de destination d'un bâtiment existant à la date d'approbation du présent plan ;
- ♦ les constructions ou reconstructions sur place après sinistre d'établissements sensibles ;
- ♦ les constructions de bâtiments agricoles ;
- ♦ les aménagements de terrains permettant l'accueil des gens du voyage ;
- ♦ l'ouverture ou l'extension de terrains de camping et de parcs résidentiels de loisirs (PRL) ;
- ♦ toutes autres nouvelles constructions non admises à l'article 3 ci-dessous.

Article 3 - AUTORISATIONS SOUS CONDITIONS ET DANS LE RESPECT DES INTERDICTIONS VISÉES À L'ARTICLE 2

3-1 Autorisations applicables aux biens et activités existants

Seuls sont **admis** :

- ♦ les travaux d'entretien et de gestion courants des biens et activités , notamment les aménagements internes, les traitements de façade et la réfection des toitures, sauf s'ils augmentent les risques ou en créent de nouveaux ;
- ♦ les travaux visant à améliorer la sécurité des personnes et à réduire la vulnérabilité des biens et activités ;
- ♦ les changements de destination, sous réserve d'assurer la sécurité des personnes et de ne pas augmenter la vulnérabilité des biens, à l'exception de ceux qui ont pour objet la création d'un établissement sensible ;
- ♦ les reconstructions sur place de bâtiments sinistrés, autres que celles d'établissements sensibles, sous réserve de respecter, sauf impossibilité technique ou architecturale, les prescriptions applicables aux constructions nouvelles ;
- ♦ les extensions de bâtiments d'habitations collectives destinées à une mise aux normes du confort des logements, sous réserve qu'il n'y ait pas création de logements supplémentaires ;
- ♦ les extensions d'établissements sensibles destinées à une amélioration du confort et de la sécurité de ces bâtiments, sous réserve qu'il n'y ait pas augmentation du nombre de résidants ;
- ♦ les réparations de bâtiments sinistrés sous réserve de ne pas aggraver la sécurité des personnes et la vulnérabilité des biens ;
- ♦ les réparations et reconstructions d'éléments architecturaux expressément visés par une protection édictée en application de la loi du 31 décembre 1913 modifiée sur les monuments historiques, ou de la loi 83-8 du 7 janvier 1983 modifiée relative à la répartition de compétences entre les communes, les départements, les régions et l'Etat et notamment son article 70.

3-2 Autorisations applicables aux biens et activités futurs

Seuls sont **admis**, sous réserve du respect des prescriptions définies à l'article 5 :

- ♦ les remblais réalisés en dehors de la zone de fort écoulement des zones bleu foncé connexes à la Seine, à l'Yonne ou au Loing déterminée par une étude hydraulique, si l'équilibre remblais/déblais est assuré sur l'entité foncière et également en dehors de cette zone ;
- ♦ la construction de sous-sol à usage exclusif de stationnement ;
- ♦ les constructions nouvelles d'habitations "en dent creuse" de l'urbanisation, dans le respect de la trame et de la forme urbaines existantes (secteurs d'habitations individuelles ou collectives) ; de plus, si une voirie située au-dessus de l'altitude des PHEC jouxte l'opération, un cheminement piétons situé au-dessus de l'altitude des PHEC permettant l'accès à cette voirie devra desservir les constructions nouvelles ;
- ♦ les opérations d'aménagement ne comportant que des locaux à usage d'activités commerciales, artisanales, industrielles ou de services y compris le logement éventuellement nécessaire au gardiennage de ces locaux. L'accessibilité des constructions devra être garantie avec moins d'un mètre de submersion par rapport à

l'altitude des PHEC, à l'intérieur de l'opération ;

- ♦ les constructions nouvelles à usage d'activités commerciales, artisanales, industrielles ou de services en dehors des opérations d'aménagement, y compris le logement éventuellement nécessaire au gardiennage de ces locaux ;
- ♦ les constructions d'équipements collectifs ;
- ♦ les aménagements de terrains de plein air et les équipements à usage sportif, récréatif et/ou de loisirs y compris les installations fixes d'accueil ;
- ♦ les clôtures, haies et plantations à condition de ne pas faire obstacle à l'écoulement des eaux et de ne pas restreindre le champ d'inondation des crues ;
- ♦ les installations et aménagements portuaires liés à l'exploitation et l'usage de la voie d'eau (escales, ports, chantiers navals, stations-service, plates-formes multimodales), ainsi que les locaux à usage d'activités industrielles, artisanales ou commerciales situés sur la plate-forme et utilisant principalement la voie d'eau comme mode de transport ; sont également autorisés les logements de gardiennage ;
- ♦ les réseaux publics de fluides ou les réseaux d'intérêt général et leurs locaux et équipements techniques ;
- ♦ les infrastructures de transports terrestres.

Article 4 - MESURES DE PRÉVENTION APPLICABLES AUX CONSTRUCTIONS EXISTANTES À LA DATE D'APPROBATION DU PLAN

- ♦ Toutes les dispositions devront être prises pour empêcher la libération d'objets et de produits dangereux en raison de leur caractère polluant ou flottant. Les travaux nécessaires dans les constructions existantes devront être réalisés dans un délai de 5 ans suivant la date d'approbation du présent plan. Pour satisfaire les objectifs ci-avant, l'obligation ne porte que sur un montant de travaux limité à 10 % de la valeur vénale ou estimée du bien à la date d'approbation du plan.
- ♦ Les établissements sensibles devront analyser les conséquences du risque d'inondation pris en compte par le présent plan sur le fonctionnement de l'établissement et définir les mesures appropriées de gestion ou de travaux ainsi qu'un calendrier prévisionnel de mise en oeuvre.

Cette étude (analyse, définition des mesures et calendrier) doit être réalisée dans un délai de 2 ans suivant la date d'approbation du présent plan.

- ♦ En cas de rénovation ou de réfection des cloisons et de l'isolation thermique situées sous l'altitude des PHEC,
 - sous réserve des contraintes techniques et d'usage, les matériaux employés devront être choisis de sorte qu'ils retiennent l'eau au minimum et qu'ils conservent au mieux leurs caractéristiques mécaniques et fonctionnelles après inondation ;
 - des dispositions devront être adoptées pour faciliter l'évacuation de l'eau et le séchage des matériaux.
- ♦ En cas de rénovation ou de réfection de l'installation électrique, le coffret d'alimentation, lorsqu'il est

situé à l'intérieur de la construction, ainsi que le tableau de distribution, seront placés au-dessus de l'altitude des PHEC et un coupe-circuit sera installé pour isoler la partie de l'installation située sous l'altitude des PHEC afin de faciliter une remise en service partielle de l'installation après inondation.

Article 5 - PRESCRIPTIONS APPLICABLES AUX CONSTRUCTIONS FUTURES

Les prescriptions énumérées ci-dessous s'imposent à tous les biens et activités futurs.

Elles s'imposent aussi aux biens et activités existants en cas d'extension des constructions, et ce dans la limite des éléments concernés par les travaux.

5-1 Prescriptions d'urbanisme

- ♦ les cotes des plans figurant dans les demandes de permis de construire seront rattachées au système de nivellement IGN 1969 (altitudes normales), sauf modification apportée par la réglementation postérieurement à la date d'approbation du présent plan ;

- ♦ le coefficient d'emprise au sol des constructions d'habitation ne devra pas excéder 0,40 (sans toutefois dépasser celui éventuellement fixé par le plan local d'urbanisme) ;

- ♦ le coefficient d'emprise au sol des locaux à usage d'activités commerciales, artisanales, industrielles ou de services et des équipements collectifs, ne devra pas excéder 0,60 (sans toutefois dépasser celui éventuellement fixé par le plan local d'urbanisme) ;

- ♦ la cote du premier plancher habitable ou fonctionnel des constructions admises devra être supérieure à l'altitude des PHEC, sauf :

a) pour les extensions d'habitations individuelles n'ayant pas pour conséquence d'augmenter l'emprise au sol de la construction existante à la date d'approbation du présent plan de plus de 30 m², auquel cas le niveau de plancher pourra être au même niveau que le plancher existant, et ce également dans la limite d'un coefficient d'emprise au sol maximal de 0,40 (sans toutefois dépasser celui éventuellement fixé par le plan local d'urbanisme) ;

b) pour les extensions de locaux à usage d'activités commerciales, artisanales, industrielles ou de services n'ayant pas pour conséquence d'augmenter l'emprise au sol des constructions existantes à la date d'approbation du présent plan de plus de 20 %, auquel cas le niveau de plancher pourra être au même niveau que le plancher existant, mais sur justification fonctionnelle et ce également dans la limite d'un coefficient d'emprise au sol maximal de 0,60 (sans toutefois dépasser celui éventuellement fixé par le plan local d'urbanisme) ;

c) pour les extensions d'équipements collectifs n'ayant pas pour conséquence d'augmenter l'emprise au sol de la construction existante à la date d'approbation du présent plan de plus de 20 %, auquel cas le niveau de plancher pourra être au même niveau que le plancher existant mais sur justification fonctionnelle et ce également dans la limite d'un coefficient d'emprise au sol maximal de 0,60 (sans toutefois dépasser celui éventuellement fixé par le plan local d'urbanisme) ;

d) pour les installations et aménagements portuaires liés à l'exploitation et à l'usage de la voie d'eau (escales, ports, chantiers navals, stations-service, plates-formes multimodales) y compris pour les locaux à usage d'activités industrielles, artisanales ou

commerciales situés sur la plate-forme.

- ♦ pour faciliter l'évacuation, une porte au minimum, desservant les constructions à usage d'habitation, devra être réalisée au-dessus de l'altitude des PHEC, sauf pour les extensions ;
- ♦ les clôtures devront être ajourées à larges mailles.

5-2 Prescriptions constructives

- ♦ les constructions et installations devront pouvoir résister aux tassements différentiels et aux sous pressions hydrostatiques ;
- ♦ les équipements vulnérables, notamment les équipements électriques et de chauffage, ainsi que les parties sensibles à l'eau des installations fixes devront être situés au-dessus de l'altitude des PHEC ;
- ♦ le tableau de distribution électrique sera placé au-dessus de l'altitude des PHEC et un coupe-circuit sera installé pour isoler la partie de l'installation électrique située sous l'altitude des PHEC afin de faciliter une remise en service partielle de l'installation après inondation. Les réseaux électriques seront descendant de manière à faciliter l'évacuation de l'eau dans les gaines ;
- ♦ les cloisons et l'isolation thermique des parties de bâtiments situées en dessous de l'altitude des PHEC seront réalisées à l'aide de matériaux qui devront être choisis de sorte qu'ils retiennent l'eau au minimum et qu'ils conservent au mieux leurs caractéristiques mécaniques et fonctionnelles après inondation et des dispositions devront être adoptées pour faciliter l'évacuation de l'eau et le séchage de ces matériaux.

5-3 Prescriptions relatives aux parcages et stockages

- ♦ les véhicules et engins mobiles parkés au niveau du terrain naturel devront être placés de façon à conserver leurs moyens de mobilité et de manoeuvre en vue de permettre à tout moment une évacuation rapide ;
- ♦ les matériels sensibles à l'humidité devront être entreposés au-dessus de l'altitude des PHEC ;
- ♦ les produits dangereux, polluants ou sensibles à l'humidité devront être stockés au-dessus de l'altitude des PHEC.

5-4 Prescriptions relatives aux mesures hydrauliques correctives

Les mesures hydrauliques correctives nécessaires pour supprimer l'impact sur les conditions d'écoulement des crues et assurer la conservation des volumes de stockage devront être prises pour la réalisation des travaux, aménagements ou constructions autorisés. Ces mesures seront déterminées par une étude hydraulique.

Les volumes étanches ainsi que tous remblaiements situés en dessous de l'altitude des PHEC devront être compensés (cf. la rubrique "Remblai" du Titre II – Définitions). En revanche, si le volume situé en dessous de l'altitude des PHEC est inondable, il n'est pas nécessaire de rechercher de compensation.

*

*

*

CHAPITRE 6 - DISPOSITIONS APPLICABLES EN ZONE BLEU CLAIR

Caractère de la zone bleu clair :

Cette zone correspond à des secteurs urbanisés denses dans lesquels il y a lieu de permettre le développement de la ville en tenant compte du risque, pour les personnes et les biens, qui est toutefois moins important qu'en zone bleu foncé.

La construction d'habitations nouvelles y est admise en "dent creuse" ainsi que les opérations de renouvellement urbain comportant de l'habitat. La construction et l'extension des locaux à usage d'activités économique y est également admise sous certaines conditions.

Article 1 - DISPOSITION GÉNÉRALE

Sans objet

Article 2 - INTERDICTIONS

Sont **interdits** :

- ♦ les remblais de toute nature, dans la zone de fort écoulement des zones bleu clair connexes à la Seine, à l'Yonne ou au Loing déterminée par une étude hydraulique, sauf sous l'emprise des constructions et aménagements autorisés ;
- ♦ les endiguements de toute nature ;
- ♦ les sous-sols à usage autre que le stationnement ;
- ♦ les constructions de bâtiments agricoles ;
- ♦ l'ouverture ou l'extension de parcs résidentiels de loisirs (PRL) ;
- ♦ toutes autres nouvelles constructions non admises à l'article 3 ci-dessous.

Article 3 - AUTORISATIONS SOUS CONDITIONS ET DANS LE RESPECT DES INTERDICTIONS VISÉES À L'ARTICLE 2

3-1 Autorisations applicables aux biens et activités existants

Seuls sont **admis** :

- ♦ les travaux d'entretien et de gestion courants des biens et activités , notamment les aménagements internes, les traitements de façade et la réfection des toitures, sauf s'ils augmentent les risques ou en créent de nouveaux ;
 - ♦ les travaux visant à améliorer la sécurité des personnes et à réduire la vulnérabilité des biens et activités ;
 - ♦ les changements de destination, sous réserve d'assurer la sécurité des personnes et de ne pas augmenter la vulnérabilité des biens ;
 - ♦ les reconstructions sur place de bâtiments sinistrés sous réserve de respecter, sauf impossibilité technique ou architecturale, les prescriptions applicables aux constructions nouvelles ;
 - ♦ l'augmentation du nombre de logements par aménagement ou rénovation ou par
- Règlement vallée de la Seine de Montereau à Thomery – ZONE BLEU CLAIR56/117

changement de destination, sous réserve d'assurer la sécurité des personnes et de ne pas augmenter la vulnérabilité des biens ;

- ♦ les réparations de bâtiments sinistrés sous réserve de ne pas aggraver la sécurité des personnes et la vulnérabilité des biens ;

- ♦ les réparations et reconstructions d'éléments architecturaux expressément visés par une protection édictée en application de la loi du 31 décembre 1913 modifiée sur les monuments historiques, ou de la loi 83-8 du 7 janvier 1983 modifiée relative à la répartition de compétences entre les communes, les départements, les régions et l'Etat et notamment son article 70.

3-2 Autorisations applicables aux biens et activités futurs

Seuls sont **admis**, sous réserve du respect des prescriptions définies à l'article 5 :

- ♦ les remblais réalisés en dehors de la zone de fort écoulement des zones bleu clair connexes à la Seine, à l'Yonne ou au Loing déterminée par une étude hydraulique, si l'équilibre remblais/déblais est assuré sur l'entité foncière et également en dehors de cette zone ;
- ♦ la construction de sous-sol à usage exclusif de stationnement ;
- ♦ les constructions nouvelles d'habitations "en dent creuse" de l'urbanisation dans le respect de la trame et de la forme urbaines existantes (secteurs d'habitations individuelles ou collectives) ; de plus, si une voirie située au-dessus de l'altitude des PHEC jouxte l'opération, un cheminement piétons situé au-dessus de l'altitude des PHEC permettant l'accès à cette voirie devra desservir les constructions nouvelles ;
- ♦ les opérations d'aménagement comportant des locaux à usage d'activités commerciales, artisanales, industrielles ou de services et/ou des locaux à usage d'habitation, sous réserve de l'élaboration d'un plan de secours ; de plus, si une voirie située au-dessus de l'altitude des PHEC jouxte l'opération, un cheminement piétons situé au-dessus de l'altitude des PHEC permettant l'accès à cette voirie devra desservir les constructions nouvelles. A défaut, l'accessibilité des constructions devra être garantie avec moins d'un mètre de submersion par rapport à l'altitude des PHEC, à l'intérieur de l'opération ;
- ♦ les constructions nouvelles à usage d'activités commerciales, artisanales, industrielles ou de services, en dehors des opérations d'aménagement, y compris le logement éventuellement nécessaire au gardiennage de ces locaux ;
- ♦ les constructions d'équipements collectifs ;
- ♦ les constructions d'établissements sensibles ;
- ♦ les aménagements de terrains de plein air et les équipements à usage sportif, récréatif et/ou de loisirs, y compris les installations fixes d'accueil ;
- ♦ les aménagements de terrains, y compris les installations fixes, permettant l'accueil des gens du voyage ;
- ♦ l'ouverture de terrains de camping y compris les installations fixes d'accueil, sous réserve d'une fermeture et d'une évacuation du 1^{er} décembre au 15 mars ;
- ♦ les clôtures, haies et plantations à condition de ne pas faire obstacle à l'écoulement des eaux et de ne pas restreindre le champ d'inondation des crues ;
- ♦ les installations et aménagements portuaires liés à l'exploitation et l'usage de la voie d'eau (escales, ports, chantiers navals, stations-service, plates-formes multimodales), ainsi que les locaux à usage d'activités industrielles, artisanales ou commerciales situés sur la plate-forme et utilisant principalement la voie d'eau comme mode de transport ; sont également autorisés les logements de gardiennage ;
- ♦ les réseaux publics de fluides ou les réseaux d'intérêt général et leurs locaux et

équipements techniques ;

- ♦ les infrastructures de transports terrestres.

Article 4 - MESURES DE PRÉVENTION APPLICABLES AUX CONSTRUCTIONS EXISTANTES À LA DATE D'APPROBATION DU PLAN

♦ Toutes les dispositions devront être prises pour empêcher la libération d'objets et de produits dangereux en raison de leur caractère polluant ou flottant. Les travaux nécessaires dans les constructions existantes devront être réalisés dans un délai de 5 ans suivant la date d'approbation du présent plan. Pour satisfaire les objectifs ci-avant, l'obligation ne porte que sur un montant de travaux limité à 10 % de la valeur vénale ou estimée du bien à la date d'approbation du plan.

♦ Les établissements sensibles devront analyser les conséquences du risque d'inondation pris en compte par le présent plan sur le fonctionnement de l'établissement et définir les mesures appropriées de gestion ou de travaux ainsi qu'un calendrier prévisionnel de mise en oeuvre.

Cette étude (analyse, définition des mesures et calendrier) doit être réalisée dans un délai de 2 ans suivant la date d'approbation du présent plan.

♦ En cas de rénovation ou de réfection des cloisons et de l'isolation thermique situées sous l'altitude des PHEC,

- sous réserve des contraintes techniques et d'usage, les matériaux employés devront être choisis de sorte qu'ils retiennent l'eau au minimum et qu'ils conservent au mieux leurs caractéristiques mécaniques et fonctionnelles après inondation ;
- des dispositions devront être adoptées pour faciliter l'évacuation de l'eau et le séchage des matériaux.

♦ En cas de rénovation ou de réfection de l'installation électrique, le coffret d'alimentation, lorsqu'il est situé à l'intérieur de la construction, ainsi que le tableau de distribution, seront placés au-dessus de l'altitude des PHEC et un coupe-circuit sera installé pour isoler la partie de l'installation située sous l'altitude des PHEC afin de faciliter une remise en service partielle de l'installation après inondation.

Article 5 - PRESCRIPTIONS APPLICABLES AUX CONSTRUCTIONS FUTURES

Les prescriptions énumérées ci-dessous s'imposent à tous les biens et activités futurs.

Elles s'imposent aussi aux biens et activités existants en cas d'extension des constructions, et ce dans la limite des éléments concernés par les travaux.

5-1 Prescriptions d'urbanisme

♦ les cotes des plans figurant dans les demandes de permis de construire seront rattachées au système de nivellement IGN 1969 (altitudes normales), sauf modification apportée par la réglementation postérieurement à la date d'approbation du présent plan ;

♦ le coefficient d'occupation du sol pour les constructions à usage d'habitation et pour les établissements sensibles, ne devra pas excéder 1,00 (sans toutefois dépasser celui éventuellement fixé par le plan local d'urbanisme) ; pour les opérations d'aménagement, ce coefficient est calculé sur l'ensemble du programme ;

- ♦ lors de la création de nouveaux logements par aménagement, rénovation ou changement de destination d'un bâtiment, le coefficient d'occupation du sol ne devra pas excéder 1,00 (sans toutefois dépasser celui éventuellement fixé par le plan local d'urbanisme) et l'emprise au sol ne devra pas être augmentée ;

- ♦ le coefficient d'occupation du sol pour les locaux à usage d'activités commerciales, artisanales, industrielles ou de services, ne devra pas excéder 1,20 (sans toutefois dépasser celui éventuellement fixé par le plan local d'urbanisme) ; pour les opérations d'aménagement, ce coefficient est calculé sur l'ensemble du programme ;

- ♦ le coefficient d'occupation du sol pour les constructions à usage mixte, ne devra pas excéder 1,00 (sans toutefois dépasser celui éventuellement fixé par le plan local d'urbanisme) ; pour les opérations d'aménagement, ce coefficient est calculé sur l'ensemble du programme ;

- ♦ la cote du premier plancher habitable ou fonctionnel des constructions admises devra être supérieure à l'altitude des PHEC, sauf :

- a) pour les extensions d'habitations individuelles n'ayant pas pour conséquence d'augmenter l'emprise au sol de la construction existante à la date d'approbation du présent plan de plus de 30 m², auquel cas le niveau de plancher pourra être au même niveau que le plancher existant (et ce dans la limite d'un coefficient d'emprise au sol maximal éventuellement fixé par le plan local d'urbanisme) ;

- b) pour les extensions de locaux à usage d'activités commerciales, artisanales, industrielles ou de services n'ayant pas pour conséquence d'augmenter l'emprise au sol des constructions existantes à la date d'approbation du présent plan de plus de 50 %, auquel cas le niveau de plancher pourra être au même niveau que le plancher existant, mais sur justification fonctionnelle (et ce dans la limite d'un coefficient d'emprise au sol maximal éventuellement fixé par le plan local d'urbanisme) ;

- c) pour les extensions d'équipements collectifs n'ayant pas pour conséquence d'augmenter l'emprise au sol de la construction existante à la date d'approbation du présent plan de plus de 50 %, auquel cas le niveau de plancher pourra être au même niveau que le plancher existant mais sur justification fonctionnelle (et ce dans la limite d'un coefficient d'emprise au sol maximal éventuellement fixé par le plan local d'urbanisme) ;

- d) pour les installations et aménagements portuaires liés à l'exploitation et l'usage de la voie d'eau (escaliers, ports, chantiers navals, stations-service, plates-formes multimodales) y compris pour les locaux à usage d'activités industrielles, artisanales ou commerciales situés sur la plate-forme.

- ♦ pour faciliter l'évacuation, une porte au minimum, desservant les constructions à usage d'habitation, devra être réalisée au-dessus de l'altitude des PHEC, sauf pour les extensions ;

- ♦ les clôtures devront être ajourées à larges mailles.

5-2 Prescriptions constructives

- ♦ les constructions et installations devront pouvoir résister aux tassements différentiels et aux sous pressions hydrostatiques ;

- ♦ les équipements vulnérables, notamment les équipements électriques et de chauffage, ainsi que les parties sensibles à l'eau des installations fixes devront être situés au-dessus de l'altitude des PHEC ;
- ♦ le tableau de distribution électrique sera placé au-dessus de l'altitude des PHEC et un coupe-circuit sera installé pour isoler la partie de l'installation électrique située sous l'altitude des PHEC afin de faciliter une remise en service partielle de l'installation après inondation. Les réseaux électriques seront descendant de manière à faciliter l'évacuation de l'eau dans les gaines ;
- ♦ les cloisons et l'isolation thermique des parties de bâtiments situées en dessous de l'altitude des PHEC seront réalisées à l'aide de matériaux qui devront être choisis de sorte qu'ils retiennent l'eau au minimum et qu'ils conservent au mieux leurs caractéristiques mécaniques et fonctionnelles après inondation et des dispositions devront être adoptées pour faciliter l'évacuation de l'eau et le séchage de ces matériaux.

5-3 Prescriptions relatives aux parcages et stockages

- ♦ les véhicules et engins mobiles parkés au niveau du terrain naturel devront être placés de façon à conserver leurs moyens de mobilité et de manoeuvre en vue de permettre à tout moment une évacuation rapide ;
- ♦ les matériels sensibles à l'humidité devront être entreposés au-dessus de l'altitude des PHEC ;
- ♦ les produits dangereux, polluants ou sensibles à l'humidité devront être stockés au-dessus de l'altitude des PHEC.

5-4 Prescriptions relatives aux mesures hydrauliques correctives

Les mesures hydrauliques correctives nécessaires pour supprimer l'impact sur les conditions d'écoulement des crues et assurer la conservation des volumes de stockage devront être prises pour la réalisation des travaux, aménagements ou constructions autorisés. Ces mesures seront déterminées par une étude hydraulique.

Les volumes étanches ainsi que tous remblaiements situés en dessous de l'altitude des PHEC devront être compensés (cf. la rubrique "Remblai" du Titre II – Définitions). En revanche, si le volume situé en dessous de l'altitude des PHEC est inondable, il n'est pas nécessaire de rechercher de compensation.

*

* *

CHAPITRE 7 - DISPOSITIONS APPLICABLES EN ZONE VERTE

Caractère de la zone verte

Cette zone correspond aux "centres urbains" qui sont des secteurs à enjeu fort pour l'agglomération dont il est nécessaire de permettre l'évolution tout en tenant compte du risque.

Toute nouvelle construction y est a priori admise sous réserve toutefois de respecter certaines règles visant à diminuer la vulnérabilité des biens.

Article 1 - DISPOSITION GÉNÉRALE

Sans objet

Article 2 - INTERDICTIONS

Sont **interdits** :

- ♦ les remblais de toute nature, dans la zone de fort écoulement des zones vertes connexes à la Seine, à l'Yonne ou au Loing déterminée par une étude hydraulique, sauf sous l'emprise des constructions et aménagements autorisés ;
- ♦ les endiguements de toute nature ;
- ♦ les sous-sols à usage autre que le stationnement ;
- ♦ les constructions de bâtiments agricoles ;
- ♦ l'ouverture ou l'extension de parcs résidentiels de loisirs (PRL) ;
- ♦ toutes autres nouvelles constructions non admises à l'article 3 ci-dessous.

Article 3 - AUTORISATIONS SOUS CONDITIONS ET DANS LE RESPECT DES INTERDICTIONS VISÉES À L'ARTICLE 2

3-1 Autorisations applicables aux biens et activités existants

Seuls sont **admis** :

- ♦ les travaux d'entretien et de gestion courants des biens et activités, notamment les aménagements internes, les traitements de façade et la réfection des toitures, sauf s'ils augmentent les risques ou en créent de nouveaux ;
- ♦ les travaux visant à améliorer la sécurité des personnes et à réduire la vulnérabilité des biens et activités ;
- ♦ les changements de destination, sous réserve d'assurer la sécurité des personnes et de ne pas augmenter la vulnérabilité des biens ;
- ♦ les reconstructions sur place de bâtiments sinistrés sous réserve de respecter, sauf impossibilité technique ou architecturale, les prescriptions applicables aux constructions nouvelles ;

- ♦ l'augmentation du nombre de logements par aménagement ou rénovation ou par changement de destination sous réserve d'assurer la sécurité des personnes et de ne pas augmenter la vulnérabilité des biens ;
- ♦ les réparations de bâtiments sinistrés sous réserve de ne pas aggraver la sécurité des personnes et la vulnérabilité des biens ;
- ♦ les réparations et reconstructions d'éléments architecturaux expressément visés par une protection édictée en application de la loi du 31 décembre 1913 modifiée sur les monuments historiques, ou de la loi 83-8 du 7 janvier 1983 modifiée relative à la répartition de compétences entre les communes, les départements, les régions et l'Etat et notamment son article 70.

3-2 Autorisations applicables aux biens et activités futurs

Seuls sont **admis**, sous réserve du respect des prescriptions définies à l'article 5 :

- ♦ les remblais réalisés en dehors de la zone de fort écoulement des zones vertes connexes à la Seine, à l'Yonne ou au Loing déterminée par une étude hydraulique, si l'équilibre remblais/déblais est assuré sur l'entité foncière et également en dehors de cette zone ;
- ♦ la construction de sous-sol à usage exclusif de stationnement ;
- ♦ les constructions nouvelles à usage d'habitation, d'activités commerciales, artisanales, industrielles ou de services, sous réserve toutefois, pour les constructions réalisées dans le cadre d'une opération d'aménagement, d'élaborer un plan de secours ; de plus, si une voirie située au-dessus de l'altitude des PHEC jouxte l'opération d'aménagement, un cheminement piétons situé au-dessus de l'altitude des PHEC permettant l'accès à cette voirie devra desservir les constructions nouvelles. A défaut, l'accessibilité des constructions devra être garantie avec moins d'un mètre de submersion par rapport à l'altitude des PHEC, à l'intérieur de l'opération ;
- ♦ les constructions d'équipements collectifs ;
- ♦ les constructions d'établissements sensibles ;
- ♦ les aménagements de terrains de plein air et les équipements à usage sportif, récréatif et/ou de loisirs, y compris les installations fixes d'accueil ;
- ♦ les clôtures, haies et plantations à condition de ne pas faire obstacle à l'écoulement des eaux et de ne pas restreindre le champ d'inondation des crues, mais sont toutefois admises, les clôtures dont l'aspect est en harmonie avec les clôtures voisines existantes ;
- ♦ les installations et aménagements portuaires liés à l'exploitation et l'usage de la voie d'eau (escales, ports, chantiers navals, stations-service, plates-formes multimodales), ainsi que les locaux à usage d'activités industrielles, artisanales ou commerciales situés sur la plate-forme et utilisant principalement la voie d'eau comme mode de transport ; sont également autorisés les logements de gardiennage ;
- ♦ les réseaux publics de fluides ou les réseaux d'intérêt général et leurs locaux et équipements techniques ;

- ♦ les infrastructures de transports terrestres.

Article 4 - MESURES DE PRÉVENTION APPLICABLES AUX CONSTRUCTIONS EXISTANTES À LA DATE D'APPROBATION DU PLAN

- ♦ Toutes les dispositions devront être prises pour empêcher la libération d'objets et de produits dangereux en raison de leur caractère polluant ou flottant. Les travaux nécessaires dans les constructions existantes devront être réalisés dans un délai de 5 ans suivant la date d'approbation du présent plan. Pour satisfaire les objectifs ci-avant, l'obligation ne porte que sur un montant de travaux limité à 10 % de la valeur vénale ou estimée du bien à la date d'approbation du plan.
- ♦ Les établissements sensibles devront analyser les conséquences du risque d'inondation pris en compte par le présent plan sur le fonctionnement de l'établissement et définir les mesures appropriées de gestion ou de travaux ainsi qu'un calendrier prévisionnel de mise en oeuvre.

Cette étude (analyse, définition des mesures et calendrier) doit être réalisée dans un délai de 2 ans suivant la date d'approbation du présent plan.

- ♦ En cas de rénovation ou de réfection des cloisons et de l'isolation thermique situées sous l'altitude des PHEC,
 - sous réserve des contraintes techniques et d'usage, les matériaux employés devront être choisis de sorte qu'ils retiennent l'eau au minimum et qu'ils conservent au mieux leurs caractéristiques mécaniques et fonctionnelles après inondation ;
 - des dispositions devront être adoptées pour faciliter l'évacuation de l'eau et le séchage des matériaux.
- ♦ En cas de rénovation ou de réfection de l'installation électrique, le coffret d'alimentation, lorsqu'il est situé à l'intérieur de la construction, ainsi que le tableau de distribution, seront placés au-dessus de l'altitude des PHEC et un coupe-circuit sera installé pour isoler la partie de l'installation située sous l'altitude des PHEC afin de faciliter une remise en service partielle de l'installation après inondation.

Article 5 - PRESCRIPTIONS APPLICABLES AUX CONSTRUCTIONS FUTURES

Les prescriptions énumérées ci-dessous s'imposent à tous les biens et activités futurs.

Elles s'imposent aussi aux biens et activités existants en cas d'extension des constructions, et ce dans la limite des éléments concernés par les travaux.

5-1 Prescriptions d'urbanisme

- ♦ les cotes des plans figurant dans les demandes de permis de construire seront rattachées au système de nivellement IGN 1969 (altitudes normales), sauf modification apportée par la réglementation postérieurement à la date d'approbation du présent plan ;
- ♦ lors de la création de nouveaux logements par aménagement, rénovation ou changement de destination d'un bâtiment, l'emprise au sol ne devra pas être augmentée ;
- ♦ la cote du premier plancher habitable ou fonctionnel des constructions admises devra être supérieure à l'altitude des PHEC, sauf :

a) pour les extensions d'habitations individuelles n'ayant pas pour conséquence d'augmenter l'emprise au sol de la construction existante à la date d'approbation du présent plan de plus de 30 m², auquel cas le niveau de plancher pourra être au même niveau que le plancher existant (et ce dans la limite d'un coefficient d'emprise au sol maximal éventuellement fixé par le plan local d'urbanisme) ;

b) pour les extensions de locaux à usage d'activités artisanales ou industrielles n'ayant pas pour conséquence d'augmenter l'emprise au sol des constructions existantes à la date d'approbation du présent plan de plus de 50 %, auquel cas le niveau de plancher pourra être au même niveau que le plancher existant, mais sur justification fonctionnelle (et ce dans la limite d'un coefficient d'emprise au sol maximal éventuellement fixé par le plan local d'urbanisme) ;

c) pour les extensions d'équipements collectifs n'ayant pas pour conséquence d'augmenter l'emprise au sol de la construction existante à la date d'approbation du présent plan de plus de 50 %, auquel cas le niveau de plancher pourra être au même niveau que le plancher existant mais sur justification fonctionnelle (et ce dans la limite d'un coefficient d'emprise au sol maximal éventuellement fixé par le plan local d'urbanisme) ;

d) pour les constructions ou les extensions de locaux à usage de commerces ou de services dont le niveau de plancher pourra être au niveau de la voirie existante. Il est toutefois recommandé, dans la mesure du possible, de prévoir un premier niveau de plancher fonctionnel au-dessus de l'altitude des PHEC ou du moins au niveau de ceux des locaux situés à proximité ;

e) pour les extensions de locaux à usage d'activités commerciales ou de services n'ayant pas pour conséquence d'augmenter l'emprise au sol des constructions existantes à la date d'approbation du présent plan de plus de 50 %, auquel cas le niveau de plancher pourra être au même niveau que le plancher existant sous le niveau de la voirie existante, mais sur justification fonctionnelle (et ce dans la limite d'un coefficient d'emprise au sol maximal éventuellement fixé par le plan local d'urbanisme) ;

f) pour les installations et aménagements portuaires liés à l'exploitation et l'usage de la voie d'eau (escaliers, ports, chantiers navals, stations-service, plates-formes multimodales) y compris pour les locaux à usage d'activités industrielles, artisanales ou commerciales situés sur la plate-forme.

♦ pour faciliter l'évacuation, une porte au minimum, desservant les constructions à usage d'habitation, devra être réalisée au-dessus de l'altitude des PHEC, sauf pour les extensions.

5-2 Prescriptions constructives

♦ les constructions et installations devront pouvoir résister aux tassements différentiels et aux sous pressions hydrostatiques ;

♦ les équipements vulnérables, notamment les équipements électriques et de chauffage, ainsi que les parties sensibles à l'eau des installations fixes devront être situés au-dessus de l'altitude des PHEC ;

♦ le tableau de distribution électrique sera placé au-dessus de l'altitude des PHEC et un coupe-circuit sera installé pour isoler la partie de l'installation électrique située sous l'altitude des PHEC afin de faciliter une remise en service partielle de l'installation après

inondation. Les réseaux électriques seront descendant de manière à faciliter l'évacuation de l'eau dans les gaines ;

- ♦ les cloisons et l'isolation thermique des parties de bâtiments situées en dessous de l'altitude des PHEC seront réalisées à l'aide de matériaux qui devront être choisis de sorte qu'ils retiennent l'eau au minimum et qu'ils conservent au mieux leurs caractéristiques mécaniques et fonctionnelles après inondation et des dispositions devront être adoptées pour faciliter l'évacuation de l'eau et le séchage des ces matériaux.

5-3 Prescriptions relatives aux parcages et stockages

- ♦ les véhicules et engins mobiles parkés au niveau du terrain naturel devront être placés de façon à conserver leurs moyens de mobilité et de manoeuvre en vue de permettre à tout moment une évacuation rapide ;

- ♦ les matériels sensibles à l'humidité devront être entreposés au-dessus de l'altitude des PHEC ;

- ♦ les produits dangereux, polluants ou sensibles à l'humidité devront être stockés au-dessus de l'altitude des PHEC.

5-4 Prescriptions relatives aux mesures hydrauliques correctives

Les mesures hydrauliques correctives nécessaires pour supprimer l'impact sur les conditions d'écoulement des crues et assurer la conservation des volumes de stockage devront être prises pour la réalisation des travaux, aménagements ou constructions autorisés. Ces mesures seront déterminées par une étude hydraulique.

Les volumes étanches ainsi que tous remblaiements situés en dessous de l'altitude des PHEC devront être compensés (cf. la rubrique "Remblai" du Titre II – Définitions). En revanche, si le volume situé en dessous de l'altitude des PHEC est inondable, il n'est pas nécessaire de rechercher de compensation.

*

*

*

CHAPITRE 8 - DISPOSITIONS APPLICABLES EN ZONE GRISE

Caractère de la zone grise

Cette zone correspond à des secteurs situés en dehors de la zone d'expansion des crues, mais dont les seuls accès sont soumis à des aléas forts ou très forts. Il y a donc lieu d'y limiter strictement le nombre de constructions dont les accès sont impraticables en période de crues.

Article unique - AUTORISATIONS SOUS CONDITION

Sont admis tous travaux, constructions ou aménagements, sous réserve que les constructions nouvelles soient au minimum desservies par un cheminement piétons ouvert au public et situé au-dessus de l'altitude des PHEC, permettant d'y accéder en périodes de crues.

*

*

*

5. PT2

LIAISONS HERTZIENNES

I. - GÉNÉRALITÉS

Servitudes relatives aux transmissions radioélectriques concernant la protection contre les obstacles des centres d'émission et de réception exploités par l'Etat.

Code des postes et télécommunications, articles L. 54 à L. 56, R. 21 à R. 26 et R. 39.

Premier ministre (comité de coordination des télécommunications, groupement des contrôles radioélectriques, C.N.E.S.).

Ministère des postes, des télécommunications et de l'espace (direction de la production, service du trafic, de l'équipement et de la planification).

Ministère de la défense.

Ministère de l'intérieur.

Ministère chargé des transports (direction générale de l'aviation civile [services des bases aériennes], direction de la météorologie nationale, direction générale de la marine marchande, direction des ports et de la navigation maritimes, services des phares et balises).

II. - PROCÉDURE D'INSTITUTION

A. - PROCÉDURE

Servitudes instituées par un décret particulier à chaque centre, soumis au contreseing du ministre dont les services exploitent le centre et du secrétaire d'Etat chargé de l'environnement. Ce décret auquel est joint le plan des servitudes intervient après consultation des administrations concernées, enquête publique dans les communes intéressées et transmission de l'ensemble de dossier d'enquête au Comité de coordination des télécommunications. L'accord préalable du ministre chargé de l'industrie et du ministre chargé de l'agriculture est requis dans tous les cas. Si l'accord entre les ministres n'intervient pas, il est statué par décret en Conseil d'Etat (art. 25 du code des postes et des télécommunications).

Les servitudes instituées par décret sont modifiées selon la procédure déterminée ci-dessus lorsque la modification projetée entraîne un changement d'assiette de la servitude ou son aggravation. Elles sont réduites ou supprimées par décret sans qu'il y ait lieu de procéder à l'enquête (art. R. 25 du code des postes et des télécommunications).

Le plan des servitudes détermine, 'autour des centres d'émission et de réception dont les limites sont définies conformément au deuxième alinéa de l'article R. 22 du code des postes et télécommunications ou entre des centres assurant une liaison radioélectrique sur ondes de fréquence supérieure à 30 MHz, différentes zones possibles de servitudes.

a) Autour des centres émetteurs et récepteurs et autour des stations de radiopérage et de radionavigation, d'émission et de réception

(Art. R. 21 et R. 22 du code des postes et des télécommunications)

Zone primaire de dégagement

A une distance maximale de 200 mètres (à partir des limites du centre), les différents centres à l'exclusion des installations radiogoniométriques ou de sécurité aéronautique pour lesquelles la distance maximale peut être portée à 400 mètres.

Zone secondaire de dégagement

La distance maximale à partir des limites du centre peut être de '2 000 mètres. - 352 -

Secteur de dégagement

D'une couverture de quelques degrés à 3600 autour des stations de radiorepérage et de radionavigation et sur une distance maximale de 5 000 mètres entre les limites du centre et le périmètre du secteur.

- c) *Entre deux centres assurant une liaison radioélectrique*
- d) *par ondes de fréquence supérieure à 30 MHz*

(Art. R. 23 du code des postes et, des télécommunication⁴

Zone spéciale de dégagement

D'une largeur approximative de 500 mètres: compte tenu de la largeur du faisceau hertzien: proprement dit estimée dans la plupart des cas à 400 mètres et de deux zones latérales de 50 mètres.

B. - INDEMNISATION

Possible si le rétablissement des liaisons cause aux propriétés et aux ouvrages un dommage direct matériel et actuel (art. L. 56 du code des postes et des télécommunications). La demande d'indemnité doit être faite dans le délai d'un an du jour de la notification des mesures imposées. A défaut d'accord amiable, les contestations relatives à cette indemnité sont de la compétence du tribunal administratif (art. L. 56 du code des postes et des télécommunications) (1).

C. - PUBLICITÉ

Publication des décrets au *Journal officiel* de la République française.

Publication au fichier du ministère des postes, des télécommunications et de l'espace (instruction du 21 juin 1961, n° 40) qui alimente le fichier mis à la disposition des préfets, des directeurs départementaux de l'équipement, des directeurs interdépartementaux de l'industrie.

Notification par les maires aux intéressés des mesures qui leur sont imposées.

III. - EFFETS DE LA SERVITUDE

A. - PRÉROGATIVES DE LA PUISSANCE PUBLIQUE

1° Prerogatives exercées directement par la puissance publique

Droit pour l'administration de procéder à l'expropriation des immeubles par nature pour lesquels aucun accord amiable n'est intervenu quant à leur modification ou à leur suppression, et ce dans toutes les zones et le secteur de dégagement.

2° Obligations de faire imposer au propriétaire

Au cours de l'enquête publique

Les propriétaires sont tenus, dans les communes désignées par arrêté du préfet, de laisser pénétrer les agents de l'administration chargés de la préparation du dossier d'enquête dans les propriétés non closes de murs ou de clôtures équivalentes (art. R. 25 du code des postes et des télécommunications).

Dans les zones et dans le secteur de dégagement

Obligation pour les propriétaires, dans toutes les zones et dans le secteur de _____dégagement, de procéder si nécessaire à la modification ou à la suppression des bâtiments constituant des immeubles par nature, aux termes des articles 518 et 519 du code civil.

(1) N'ouvre pas droit à indemnité l'institution d'une servitude de protection des télécommunications radioélectriques entraînant l'inconstructibilité d'un terrain (Conseil d'Etat, 17 octobre 1980, époux Pascal C.J.E.G. 1980, p. 161).

Obligation pour les propriétaires, dans la zone primaire de dégagement, de procéder si nécessaire à la suppression des excavations artificielles, des ouvrages métalliques fixes ou mobiles, des étendues d'eau ou de liquide de toute nature.

B. - LIMITATIONS AU DROIT D'UTILISER LE SOL

1 Obligations passives

Interdiction, dans la zone primaire, de créer des excavations artificielles (pour les stations de sécurité aéronautique), de créer tout ouvrage métallique fixe ou mobile, des étendues d'eau **ou** de liquide de toute nature ayant pour résultat de perturber le fonctionnement du centre (pour les stations de sécurité aéronautique et les centres radiogoniométriques).

Limitation, dans les zones primaires et secondaires et dans les secteurs de dégagement, de la hauteur des obstacles. En général le décret propre à chaque centre renvoie aux cotes fixées par le plan qui lui est annexé.

Interdiction, dans la zone spéciale de dégagement, de créer des constructions ou des obstacles au-dessus d'une ligne droite située à 10 mètres au-dessous de celle joignant les aériens d'émission ou de réception sans, cependant, que la limitation de hauteur imposée puisse être inférieure à 25 mètres (art. R. 23 du code des postes et des télécommunications).

2 Droits résiduels du propriétaire

Droit pour les propriétaires de créer, dans, toutes les zones de servitudes et dans les secteurs de dégagement, des obstacles fixes ou mobiles dépassant la cote fixée par le décret des servitudes, à condition d'en avoir obtenu l'autorisation du ministre qui exploite ou contrôle le centre.

Droit pour les propriétaires dont les immeubles soumis à l'obligation de modification des installations préexistantes ont été expropriés à défaut d'accord amiable de faire état d'un droit de préemption, si l'administration procède à la vente de ces immeubles aménagés (art. L. 55 du code des postes et des télécommunications).

6. PT3

TÉLÉCOMMUNICATIONS

I - GÉNÉRALITÉS

Servitudes relatives aux communications téléphoniques et télégraphiques concernant l'établissement, l'entretien et le fonctionnement des lignes et des installations de télécommunication (lignes et installations téléphoniques et télégraphiques).

Code des postes et télécommunications, articles L 46 à L 53 et D 408 à D 411.

Secrétariat d'état aux postes et télécommunications et à la télédiffusion. Direction générale des télécommunications.

Ministère de la défense.

II - PROCÉDURE D'INSTITUTION

A. Procédure

Décision préfectorale, arrêtant le tracé définitif de la ligne et autorisant toutes les opérations que comportent l'établissement, l'entretien et la surveillance de la ligne, intervenant en cas d'échec des négociations en vue de l'établissement de conventions amiables.

Arrêté, intervenant après dépôt en mairie pendant trois jours, du tracé de la ligne projetée et indication des propriétés privées où doivent être placés les supports et conduits, et transmission à la préfecture du registre des réclamations et observations ouvert par le maire (articles D 408 à 410 du code des postes et télécommunications).

Arrêté périmé de plein droit dans les six mois de sa date ou les trois mois de sa notification, s'il n'est pas suivi dans ces délais d'un commencement d'exécution (article L 53 dudit code).

B. Indemnisation

Le fait de l'appui ne donne droit à aucune indemnité dès lors que la propriété privée est frappée d'une servitude (article L 51 du code des postes et télécommunications).

Les dégâts en résultant donnent droit à la réparation du dommage direct, matériel et actuel. En cas de désaccord, recours au tribunal administratif (article L 51 du code des postes et télécommunications), prescription des actions en demande d'indemnité dans les deux ans de la fin des travaux (article L 52 dudit code).

C. Publicité

Affichage en mairie et insertion dans l'un des journaux publiés dans l'arrondissement, de l'avertissement donné aux intéressés, d'avoir à consulter le tracé de la ligne projetée déposé en mairie (article D 408 du code des postes et télécommunications).

Notification individuelle de l'arrêté préfectoral établissant le tracé définitif de la ligne (article D 410 du code des postes et télécommunications).

Les travaux peuvent commencer trois jours après cette notification. En cas d'urgence, le préfet peut prévoir l'exécution immédiate des travaux (cf. article D 410 sus-mentionné).

III - EFFETS DE LA SERVITUDE

A. Prérogatives de la puissance publique

1° Prérogatives exercées directement par la puissance publique

Droit pour l'Etat d'établir des supports à l'extérieur des murs ou façades donnant sur la voie publique, sur les toits et terrasses des bâtiments si l'on peut y accéder de l'extérieur, dans les parties communes des propriétés bâties à usage collectif (article L 48 du code des postes et télécommunications, 1er alinéa).

Droit pour l'Etat d'établir des conduits ou supports sur le sol et le sous-sol des propriétés non bâties et non fermées de murs ou de clôtures (article L 48 dudit code, 2è alinéa).

2° Obligations de faire imposées au propriétaire

Néant.

B. Limitation au droit d'utiliser le sol

1° Obligations passives

Obligation pour le propriétaire de ménager le libre passage aux agents de l'Administration (article L 50 du code des postes et télécommunications).

2° Droits résiduels du propriétaire

Droit pour le propriétaire d'entreprendre des travaux de démolition, réparation, surélévation ou clôture sous condition d'en prévenir le directeur départemental des postes, télégraphes et téléphones un mois avant le début des travaux (article L 49 du code des postes et télécommunications).

Droit pour le propriétaire, à défaut d'accord amiable avec l'Administration, de demander le recours à l'expropriation, si l'exécution des travaux entraîne une dépossession définitive.

*

*

*

7. T1

VOIES FERRÉES

I - GÉNÉRALITÉS

Servitudes relatives aux chemins de fer.

Servitudes de grande voirie :

- alignements ;
- occupation temporaire des terrains en cas de réparation ;
- distance à observer pour les plantations et l'élagage des arbres plantés ;
- mode d'exploitation des mines, carrières et sablières.

Servitudes spéciales :

- constructions ;
- excavations ;
- dépôts de matières inflammables ou non.

Servitudes de débroussaillage :

- Loi du 15 juillet 1845 sur la police des chemins de fer - Décret du 22 mars 1942.
- Code minier : articles 84 modifié et 107.
- Code forestier : articles L 322-3 et L 322-4.
- Loi du 29 décembre 1892 occupation temporaire.
- Décret-loi du 30 octobre 1935 modifié en son article 6 par la loi du 27 octobre 1942 relatif à la servitude de visibilité concernant les voies publiques et les croisements à niveau.
- Décret n° 59-962 du 31 juillet 1959 modifié concernant l'emploi des explosifs dans les minières et carrières.
- Décret du 14 mars 1964 relatif aux voies communales.
- Décret n° 69-601 du 10 juin 1969 relatif à la suppression des installations lumineuses de nature à créer un danger pour la circulation des trains.
- Décret n° 80-331 du 7 mai 1980 portant règlement général des industries extractives.
- Fiche note 11.18 BIG. n° 78-04 du 30 mars 1978.
- Ministère des transports. Direction générale des transports intérieurs. Direction des transports terrestres.

II - PROCÉDURE D'INSTITUTION

A. Procédure

Application des dispositions de la loi du 15 juillet 1845 sur la police des chemins de fer, qui a institué des servitudes à l'égard des propriétés riveraines de la voie ferrée.

Sont applicables aux chemins de fer :

- les lois et règlements sur la grande voirie qui ont pour objet d'assurer la conservation des fossés, talus, haies et ouvrages, le pacage des bestiaux et les dépôts de terre et autres objets quelconques (articles 2 et 3 de la loi du 15 juillet 1845) ;
- les servitudes spéciales qui font peser des charges particulières sur les propriétés riveraines afin d'assurer le bon fonctionnement du service public, que constituent les communications ferroviaires (articles 5 et suivants de la loi du 15 juillet 1845) ;
- les lois et règlements sur l'extraction des matériaux nécessaires aux travaux publics (loi du 28 décembre 1892 sur l'occupation temporaire).

Les servitudes de grande voirie s'appliquent dans des conditions un peu particulières :

ALIGNEMENT

L'obligation d'alignement :

- s'impose aux riverains de la voie ferrée proprement dite et à ceux des autres dépendances du domaine public ferroviaire telles que gares, cours de gares et avenues d'accès non classées dans une autre voirie ;
- ne concerne pas les dépendances qui ne font pas partie du domaine public où seule existe l'obligation éventuelle de bornage à frais communs.

L'alignement accordé et porté à la connaissance de l'intéressé par arrêté du Commissaire de la République, a pour but essentiel, d'assurer le respect des limites du chemin de fer. L'Administration ne peut pas, comme en matière de voirie, procéder à des redressements, ni bénéficier de la servitude de reculement (Conseil d'Etat, arrêt Pourreyron 3 juin 1910).

MINES ET CARRIERES

Si les travaux de recherches ou d'exploitation d'une mine sont de nature à compromettre la conservation des voies de communication, il y sera pourvu par le Commissaire de la République. Les cahiers des charges des concessionnaires indiquent que ces derniers doivent obtenir des Commissaires de la République des autorisations spéciales, lorsque les travaux doivent être exécutés à proximité des voies de communication. La distance étant déterminée dans chaque cas d'espèce.

B. Indemnisation

L'obligation de procéder à la suppression de constructions existantes au moment de la promulgation de la loi de 1845 ou lors de l'établissement de nouvelles voies ferrées (article 10 de la loi du 15 juillet 1845), ouvre aux propriétaires un droit à indemnité fixée comme en matière d'expropriation.

L'obligation de procéder à la suppression de plantations, excavations, couvertures en chaumes, amas de matériaux existants au moment de la promulgation de la loi de 1845 ou lors de l'établissement de nouvelles voies ferrées (article 10) ouvre aux propriétaires un droit à indemnité déterminée par la juridiction administrative, selon les règles prévues en matière de dommages de travaux publics.

L'obligation de débroussaillage, conformément aux termes des articles L 322-3 et L 322-4 du code forestier, ouvre aux propriétaires un droit à indemnité. En cas de contestation, l'évaluation en sera faite en dernier ressort par le tribunal d'instance.

Une indemnité est due aux concessionnaires de mines établies antérieurement du fait du dommage permanent résultant de l'impossibilité d'exploiter des richesses minières dans la zone prohibée. En dehors des cas énoncés ci-dessus, les servitudes applicables aux riverains du chemin de fer n'ouvrent pas droit à indemnité.

C. Publicité

En matière d'alignement, délivrance de l'arrêté d'alignement par le Commissaire de la République.

III - EFFETS DE LA SERVITUDE

A. Prérogatives de la puissance publique

1° Prérogatives exercées directement par la puissance publique

Possibilité pour la S.N.C.F., quand le chemin de fer traverse une zone boisée d'exécuter à l'intérieur d'une bande de 20 mètres de largeur calculée du bord extérieur de la voie et après en avoir avisé les propriétaires, les travaux de débroussaillage de morts-bois (articles L 322-3 et L 322-4 du code forestier).

2° Obligations de faire imposées au propriétaire

Obligation pour le riverain avant tous travaux de construction, de demander la délivrance de son alignement.

Obligation pour les propriétaires riverains de procéder à l'élagage des plantations situées sur une longueur de 50 mètres de part et d'autre des passages à niveau ainsi que celles faisant saillie sur la zone ferroviaire après intervention pour ces dernières d'un arrêté du Commissaire de la République (loi des 16, 24 août 1790). Sinon intervention d'office de l'Administration.

Obligation pour les riverains d'une voie communale, au croisement avec une voie ferrée, de maintenir, et ce, sur une distance de 50 mètres de part et d'autre du centre du passage à niveau, les haies, à une hauteur de 1 mètre au-dessus de l'axe des chaussées et les arbres de haut jet à 3 mètres (décret du 14 mars 1964 relatif aux voies communales).

Application aux croisements à niveau d'une voie publique et d'une voie ferrée, des dispositions relatives à la servitude de visibilité, figurant au décret-loi du 30 octobre 1935 modifié par la loi du 27 octobre 1942.

Obligation pour les propriétaires, sur ordre de l'Administration, de procéder moyennant indemnité, à la suppression des constructions, plantations, excavations, couvertures en chaume, amas de matériaux combustibles ou non existants dans les zones édictées par la loi du 15 juillet 1845 et pour l'avenir lors de l'établissement de nouvelles voies ferrées (article 10, loi du 15 juillet 1845).

En cas d'infractions aux prescriptions de la loi du 15 juillet 1845 réprimées comme en matière de grande voirie, les contrevenants sont condamnés par le juge administratif, à supprimer dans un délai donné, les constructions, plantations, excavations, couvertures, dépôts contraires aux prescriptions, sinon la suppression a lieu d'office au frais du contrevenant (article 11 alinéas 2 et 3, loi du 15 juillet 1845).

B. Limitation au droit d'utiliser le sol

1° Obligations passives

Obligation pour les riverains voisins d'un croisement à niveau de supporter les servitudes résultant d'un plan de dégagement établi en application du décret-loi du 30 octobre 1935 modifié le 27 octobre 1942 concernant les servitudes de visibilité.

Interdiction aux riverains de la voie ferrée de procéder à l'édification d'aucune

construction autre qu'un mur de clôture dans une distance de 2 mètres d'un chemin de fer. Cette distance est mesurée soit de l'arête supérieure du déblai, soit de l'arête inférieure du talus de remblai, soit du bord extérieur des fossés du chemin et à défaut d'une ligne tracée à 1,50 mètres à partir des rails extérieurs de la voie ferrée. L'interdiction ne s'impose qu'aux riverains de voie ferrée proprement dite et non pas aux dépendances du chemin de fer non pourvues de voies, elles concerne non seulement les maisons d'habitation, mais aussi les magasins, hangars, écuries, etc... (article 5 de la loi du 15 juillet 1845).

Interdiction aux riverains de la voie ferrée de planter des arbres à moins de 6 mètres de la limite de la voie ferrée constatée par un arrêté d'alignement et des haies vives à moins de 2 mètres. Le calcul de la distance est fait d'après les règles énoncées ci-dessus en matière de constructions (application des règles édictées par l'article 5 de la loi du 9 ventôse an XIII).

Interdiction d'établir aucun dépôt de pierres ou objets non inflammables pouvant être projetés sur la voie, à moins de 5 mètres. Les dépôts effectués le long des remblais sont autorisés lorsque la hauteur du dépôt est inférieure à celle du remblai (article 8, loi du 15 juillet 1845).

Interdiction d'établir aucun dépôt de matières inflammables et des couvertures en chaume, à moins de 20 mètres d'un chemin de fer.

Interdiction aux riverains d'un chemin de fer qui se trouve en remblai de plus de 3 mètres au-dessus du terrain naturel, de pratiquer des excavations dans une zone de largeur égale à la hauteur verticale du remblai mesurée à partir du pied du talus (article 6, loi du 15 juillet 1845).

Interdiction aux riverains de la voie ferrée de déverser leurs eaux résiduelles dans les dépendances de la voie ferrée (article 3, loi du 15 juillet 1845).

2° Droits résiduels du propriétaire

Possibilité pour les propriétaires riverains d'obtenir par décision du Commissaire de la République, une dérogation à l'interdiction de construire à moins de 2 mètres du chemin de fer, lorsque la sûreté publique, la conservation du chemin de fer et la disposition des lieux le permettent (article 9, loi du 15 juillet 1845).

Possibilité pour les riverains propriétaires de constructions antérieures à la loi de 1845 ou existantes lors de la construction d'un nouveau chemin de fer, de les entretenir dans l'état où elles se trouvaient à cette époque (article 5 de la loi du 15 juillet 1845).

Possibilité pour les propriétaires riverains d'obtenir par décision du Commissaire de la République, une dérogation à l'interdiction de planter des arbres (distance ramenée de 6 mètres à 2 mètres) et des haies vives (distance ramenée de 2 mètres à 0,50 mètre).

Possibilité pour les propriétaire riverains d'exécuter des travaux concernant les mines et carrières, à proximité des voies ferrées, à condition d'en avoir obtenu l'autorisation du Commissaire de la République déterminant dans chaque cas la distance à observer entre le lieu des travaux et le chemin de fer.

Possibilités pour les propriétaires riverains de pratiquer des excavations, en bordure de voie ferrée en remblai de plus de 3 mètres, dans la zone d'une largeur égale à la hauteur verticale du remblai mesurée à partir du pied du talus à condition d'en avoir

obtenu l'autorisation du Commissaire de la République délivrée après consultation de la S.N.C.F.

Possibilité pour les propriétaires riverains de procéder à des dépôts d'objets non inflammables, dans la zone de prohibition lorsque la sûreté publique, la conservation du chemin de fer et la disposition des lieux le permettent, à condition d'en avoir obtenu l'autorisation du Commissaire de la République.

Les dérogations accordées à ce titre sont toujours révocables (article 9 de la loi du 15 juillet 1845).

*

*

*

NOTICE TECHNIQUE

POUR LE REPORT AUX P.L.U.

DES SERVITUDES GRÉVANT LES PROPRIÉTÉS

DU CHEMIN DE FER

L'article 3 de la loi du 15 juillet 1845 sur la police des Chemins de Fer rend applicable aux propriétés riveraines de la voie ferrée, les servitudes prévues par les lois et règlements sur la grande voirie et qui concernent notamment :

- l'alignement ;
- l'écoulement des eaux ;
- la distance à observer pour des plantations et l'élagage des arbres plantés.

D'autre part, les articles 5 et 6 de ladite loi instituent des servitudes spéciales en ce qui concerne les distances à respecter pour les constructions et les excavations le long de la voie ferrée.

De plus, en application du décret-loi du 30 octobre 1935 modifié par la loi du 27 octobre 1942, des servitudes peuvent grever les propriétés riveraines du Chemin de Fer en vue d'améliorer la visibilité aux abords des passages à niveau.

Les distances fixées par la loi du 15 juillet 1845 sont calculées à partir de la limite légale du Chemin de Fer, laquelle est indépendante de la limite réelle du domaine concédé à la S.N.C.F.

Selon l'article 5 de cette loi, la limite légale du Chemin de Fer est déterminée de la manière suivante :

- a) Voie en plate-forme sans fossé :

Une ligne idéale à 1,50 mètres du bord du rail extérieur (figure 1).

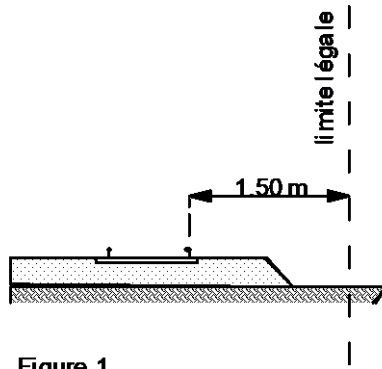


Figure 1

b) Voie en plate-forme avec fossé :

Le bord extérieur du fossé (figure 2).

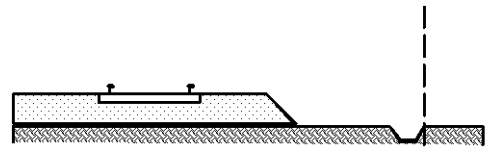


Figure 2

c) Voie en remblai :

L'arête inférieure du talus du remblai (figure 3).

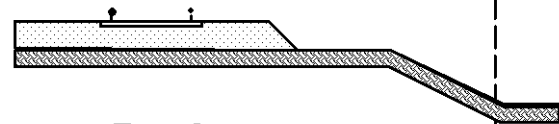


Figure 3

ou

Le bord extérieur du fossé si cette voie comporte un fossé (figure 4).

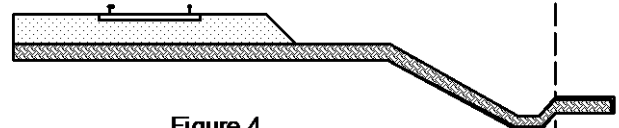


Figure 4

d) Voie en déblai :

L'arête supérieure du talus du déblai (figure 5).

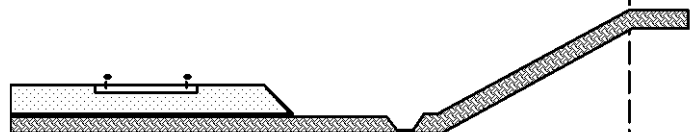
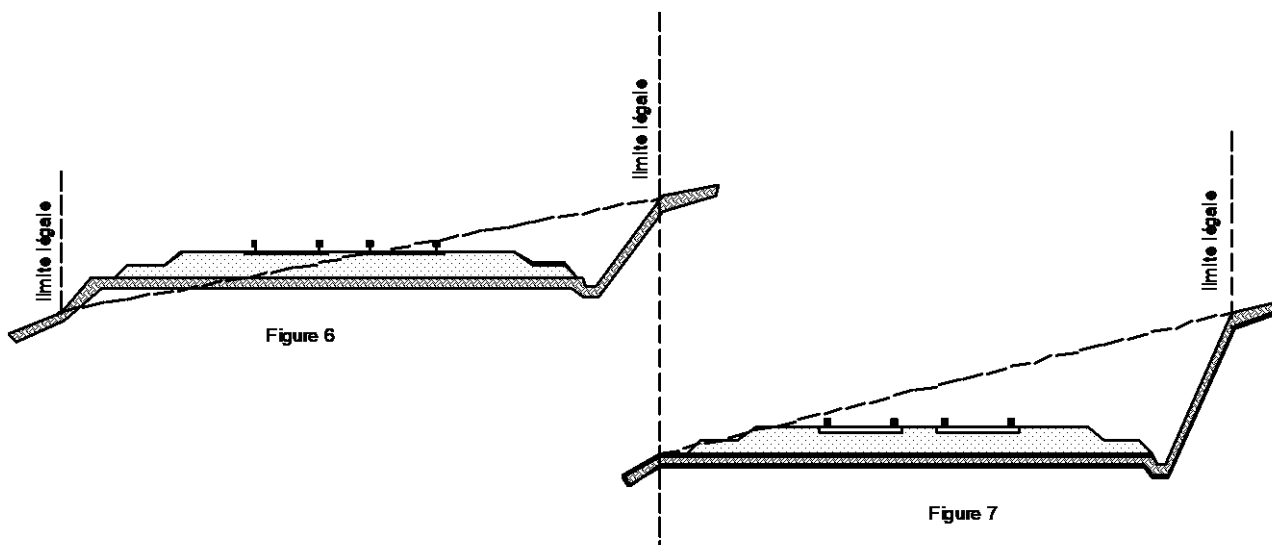
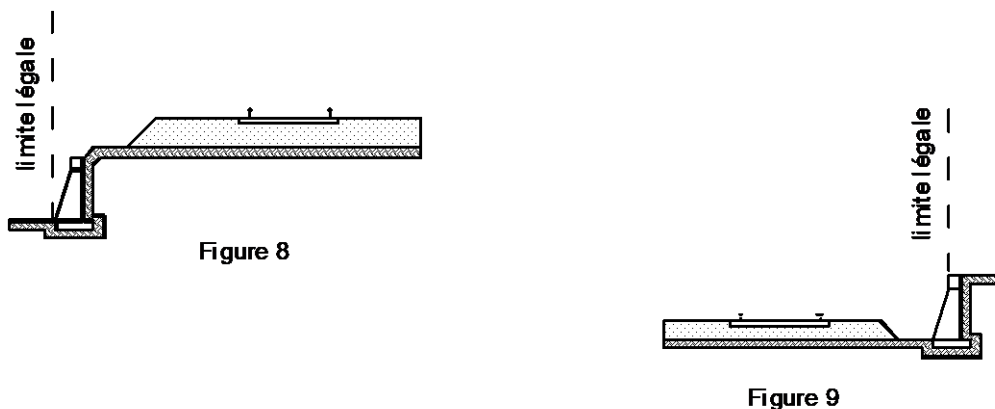


Figure 5

Dans le cas d'une voie posée à flanc de coteau, la limite légale à considérer est constituée par le point extrême des déblais ou remblais effectués pour la construction de la ligne et non la limite du talus naturel (figures 6 et 7).



Lorsque le talus est remplacé par un mur de soutènement, la limite légale est, en cas de remblai, le pied et, en cas de déblai, la crête de ce mur (figures 8 et 9).



Lorsque le chemin de fer est établi en remblai et que le talus a été rechargé ou modifié par suite d'apport de terre ou d'épuration de ballast, la limite légale pourra être déterminée à partir du pied du talus primitif, à moins toutefois que cet élargissement de plate-forme ne soit destiné à l'établissement prochain de nouvelles voies.

En bordure des lignes à voie unique dont la plate-forme a été acquise pour 2 voies, la limite légale est déterminée en supposant la deuxième voie construite avec ses talus et fossés.

Il est, par ailleurs, fait observer que les servitudes prévues par la loi du 15 juillet 1845 sur la police des Chemins de Fer n'ouvrent pas droit à indemnité.

Enfin, il est rappelé qu'indépendamment des servitudes énumérées ci dessus, dont les conditions d'application vont être maintenant précisées, les propriétaires riverains du

Chemin de Fer doivent se conformer, le cas échéant, aux dispositions de la loi de 1845, concernant les dépôts et l'exploitation des mines et carrières à proximité des voies ferrées.

I - Alignement

L'alignement est la procédure par laquelle l'Administration détermine les limites du domaine public ferroviaire.

Tout propriétaire riverain du Chemin de Fer qui désire élever une construction ou établir une clôture, doit demander l'alignement. Cette obligation s'impose non seulement aux riverains de la voie ferrée proprement dite, mais encore à ceux des autres dépendances du domaine public ferroviaire telles que gares, cours de gares, avenues d'accès, etc...

L'alignement est délivré par arrêté préfectoral. Cet arrêté indique aussi les limites de la zone de servitudes à l'intérieur de laquelle il est interdit, en application de la loi du 15 juillet 1845, d'élever des constructions, d'établir des plantations ou d'effectuer des excavations.

L'alignement ne donne pas aux riverains du Chemin de Fer les droits qu'il confère le long des voies publiques, dits "aisances de voirie". Ainsi, aucun accès ne peut être pris sur la voie ferrée.

II - Écoulement des eaux

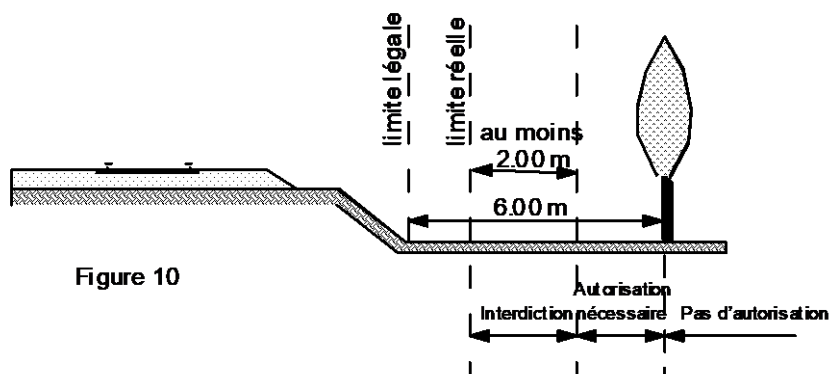
Les riverains du Chemin de Fer doivent recevoir les eaux naturelles telles que eaux pluviales, de source ou d'infiltration provenant normalement de la voie ferrée ; ils ne doivent rien entreprendre qui serait de nature à gêner leur libre écoulement ou à provoquer leur refoulement dans les emprises ferroviaires.

D'autre part, si les riverains peuvent laisser écouler sur le domaine ferroviaire les eaux naturelles de leurs fonds, dès l'instant qu'ils n'en modifient ni le cours ni le volume, par contre, il leur est interdit de déverser leurs eaux usées dans les dépendances du Chemin de Fer.

III - Plantations

a) Arbres à haute tige

Aucune plantation d'arbres à haute tige ne peut être faite à moins de 6 mètres de la limite légale du Chemin de Fer. Toutefois, cette distance peut être ramenée à 2 mètres par autorisation préfectorale.



b) Haies vives

Elles ne peuvent être plantées à l'extrême limite des propriétés riveraines : une distance de 2 mètres de la limite légale doit être observée, sauf dérogation accordée par le préfet qui peut réduire cette distance jusqu'à 0,50 mètres.

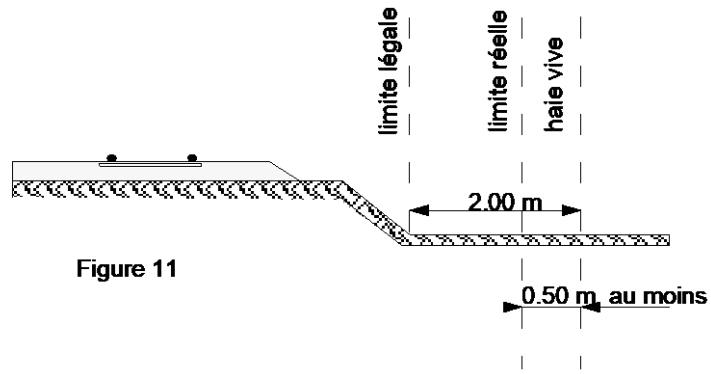


Figure 11

Dans tous les cas, l'application des règles ci-dessus ne doit pas conduire à planter un arbre à moins de 2 mètres de la limite réelle du Chemin de Fer et une haie vive à moins de 0,50 mètres de cette limite.

IV - Constructions

Indépendamment des marges de reculement susceptibles d'être prévues dans les plans d'occupation des sols, aucune construction, autre qu'un mur de clôture, ne peut être établie à moins de 2 mètres de la limite légale du Chemin de Fer.

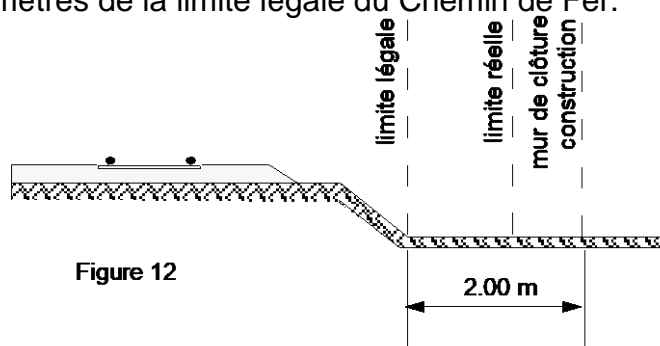


Figure 12

Il résulte des dispositions précédentes que si les clôtures sont autorisées à la limite réelle du Chemin de Fer, les constructions doivent être établies en retrait de cette limite réelle dans le cas où celle-ci est située à moins de 2 mètres de la limite légale.

Cette servitude de reculement ne s'impose qu'aux propriétés riveraines de la voie ferrée proprement dite, qu'il s'agisse d'une voie principale ou d'une voie de garage ou encore de terrains acquis pour la pose d'une nouvelle voie.

Il est, par ailleurs, rappelé qu'il est interdit aux propriétaires riverains du Chemin de Fer d'édifier, sans l'autorisation de la S.N.C.F., des constructions qui, en raison de leur implantation, entraîneraient, par application des dispositions d'urbanisme, la création de zones de prospect sur le domaine public.

V - Excavations

Aucune excavation ne peut être effectuée en bordure de la voie ferrée lorsque celle-ci se trouve en remblai de plus de 3 mètres au-dessus du terrain naturel, dans une zone de largeur égale à la hauteur du remblai mesurée à partir du pied du talus.

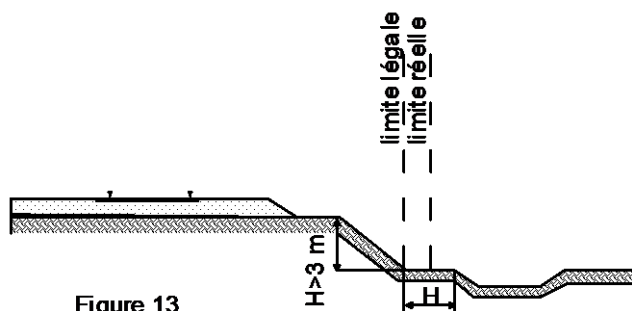


Figure 13

VI - Servitudes de visibilité aux abords des passages à niveau

Les propriétés riveraines ou voisines du croisement à niveau d'une voie publique et d'une voie ferrée sont susceptibles d'être frappées de servitudes de visibilité en

application du décret-loi du 30 octobre 1935 modifié par la loi du 27 octobre 1942.

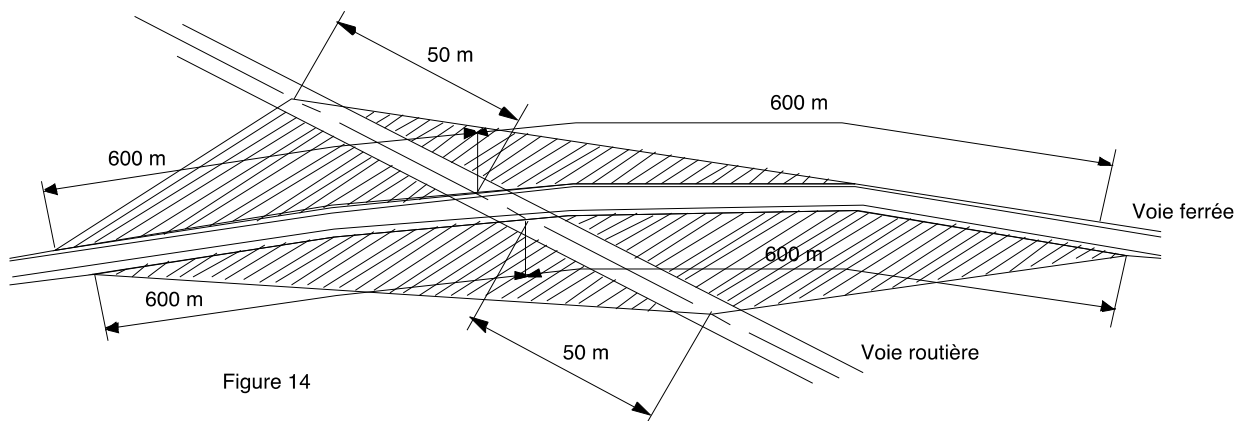
Ces servitudes peuvent comporter, suivant les cas :

- l'obligation de supprimer les murs de clôture ou de les remplacer par des grilles, de supprimer les plantations gênantes, de ramener et de tenir le terrain et toutes superstructures à un niveau déterminé ;
- l'interdiction de bâtir, de placer des clôtures, de remblayer, de planter et de faire des installations au-dessus d'un certain niveau ;
- la possibilité, pour l'Administration, d'opérer la résection des talus, remblais et tous obstacles naturels, de manière à réaliser des conditions de vue satisfaisantes.

Un plan de dégagement soumis à enquête détermine, pour chaque parcelle, la nature des servitudes imposées, lesquelles ouvrent droit à indemnité.

A défaut de plan de dégagement, la Direction Départementale de l'Équipement soumet à la S.N.C.F., pour avis, les demandes de permis de construire intéressant une certaine zone au voisinage des passages à niveau non gardés.

Cette zone est représentée par des hachures sur le croquis ci-dessous (figure 14).



*

*

*

8. EL3

DOMAINE PUBLIC FLUVIAL

Annexe n°1

DOMAINE PUBLIC FLUVIAL

CODE GÉNÉRAL DE LA PROPRIÉTÉ DES PERSONNES PUBLIQUES

ARTICLE L2111-9

Les limites des cours d'eau domaniaux sont déterminées par la hauteur des eaux coulant à pleins bords avant de déborder. Un décret en Conseil d'Etat détermine les conditions d'application du présent article.

Article R2111-15

Les limites du domaine public fluvial sont fixées, dans les conditions définies au premier alinéa de l'article L. 2111-9 du code général de la propriété des personnes publiques, par arrêté du préfet de département pour le domaine de l'Etat et par arrêté de l'autorité compétente de la collectivité propriétaire pour le domaine des collectivités territoriales et de leurs groupements.

A défaut d'accord des propriétaires sur la délimitation proposée, l'arrêté est pris après une enquête publique organisée dans les conditions prévues pour les enquêtes publiques relevant de l'article L. 110-2 du code de l'expropriation pour cause d'utilité publique régies par le titre Ier du livre Ier du même code.

DOMAINE PUBLIC FLUVIAL

1- Généralités

— servitudes de halage et de marchepied

code général de la propriété des personnes publiques, article L.2131-2 à L2131-6

— conservation du domaine public fluvial

code général de la propriété des personnes publiques, article L.2132-7
arrêté du 22 septembre 1994 modifié par l'arrêté du 24 janvier 2001.

2- Procédure d'institution

A- Procédure

Application des dispositions du code général de la propriété des personnes publiques concernant ces servitudes :

- Aux cours d'eau domaniaux où existe un chemin de halage ou d'exploitation : servitude de halage de 7,80 m et de marchepied de 3,25 m (article L.2131-2, alinéas 1er du code général de la propriété des personnes publiques)
- Aux cours d'eau domaniaux : servitude de marchepied de 3,25 m (article L.2131-2, alinéa 1er du code général de la propriété des personnes publiques).
- Aux lacs domaniaux : servitude de marchepied de 3,25 m (article L2131-2, alinéa 1er et 2 du code général de la propriété des personnes publiques).

B- Indemnisation

Indemnisation prévue pour les propriétaires riverains à raison des dommages qui leur sont occasionnés par l'institution des servitudes consécutives au classement dans le domaine public fluvial de la rivière ou de lac, sous déduction des avantages que peut procurer ledit classement.

Indemnisation prévue, lorsque pour les besoins de la navigation, la servitude de halage est établie sur une rive où cette servitude n'existait pas (article L.2131-5 du code général de la propriété des personnes publiques).

Les contestations relatives à cette indemnité sont jugées par la juridiction compétente en matière d'expropriation (article L.2131-4 du code général de la propriété des personnes publiques).

C- Publicité

Publicité de l'acte d'inscription au classement dans le domaine public fluvial.

3- Effets de la servitude

A- Prérogatives de la puissance publique

Dans le cas où l'autorité administrative compétente juge que la servitude de halage est insuffisante et veut établir, le long du cours d'eau, un chemin dans des conditions constantes de viabilité, l'administration est obligée de recourir à l'expropriation, si elle ne recueille pas le consentement des riverains (article L.2131-6 du code général de la propriété des personnes publiques).

B- Limitation au droit d'utiliser le sol

1. Obligations passives

Obligations pour les riverains d'un cours d'eau ou d'un lac domanial, dans l'intérêt du service de la navigation et partout où il existe un chemin de halage ou d'exploitation de réserver le libre passage des piétons et des pêcheurs.

La servitude de halage n'est imposée en principe que d'un seul côté : sur l'autre côté existe la servitude de marchepied.

Interdiction pour les mêmes riverains de planter des arbres ou de clore par haie ou autrement qu'à une distance de 9,75 m du côté du halage et de 3,25 m sur le bord où il n'existe pas de chemin de halage (article L.2131-2 du code général de la propriété des personnes publiques).

Obligation pour les riverains des cours d'eau domaniaux et pour ceux des lacs domaniaux de réserver de chaque côté le libre passage pour les nécessités d'entretien du cours d'eau et l'exercice de la pêche (article L.2131-2 du code général de la propriété des personnes publiques).

Interdiction, dans le lit des rivières et canaux ou sur leurs bords, de jeter des matières insalubres ou des objets quelconques, ni rien qui puisse embarrasser le lit des cours d'eau ou canaux ou y provoquer des atterrissements, d'y planter des pieux, d'y mettre rouir des chanvres, de modifier le cours desdites rivières ou canaux par tranchées ou par quelque moyen que ce soit, d'y extraire des matériaux, d'extraire à moins de 50 m de la limite desdites rivières ou des bords desdits canaux (arrêté du 22 septembre 1994 modifié par l'arrêté du 24 janvier 2001), des terres, sables et autres matériaux, sous peine d'amende ou du paiement des frais de remise en état des lieux (article L.2137-7 du code général de la propriété des personnes publiques).

- texte de servitude d'utilité publique : servitude EL 3 - de halage et de marchepied -

2. Droits résiduels du propriétaire

Possibilité pour le propriétaire riverain d'exercer tous les droits de propriété qui ne sont pas incompatibles avec l'exercice des servitudes, d'où obligation avant d'entreprendre des constructions, des plantations ou l'édification de clôtures, de demander à l'autorité administrative gestionnaire de reconnaître la limite de la servitude. Si dans les trois mois à compter de la demande, l'administration n'a pas fixé la limite, les constructions, plantations ou clôtures faites par les riverains ne peuvent être supprimés que moyennant une indemnité au titre de l'article L.2131-4 du code général de la propriété des personnes publiques.

Possibilité pour le propriétaire riverain, lorsque l'intérêt du service de la navigation, les nécessités de l'entretien du cours d'eau et l'exercice de la pêche le permettent, d'obtenir, par décision de l'autorité gestionnaire du domaine public, la réduction des distances de halage ou de marchepied (article L.2131-3 du code général de la propriété des personnes publiques).

9. EL7

ALIGNEMENT

I - GÉNÉRALITÉS

Servitudes d'alignement.

Edit du 16 décembre 1607 confirmé par arrêté du Conseil du Roi du 27 février 1765.

Loi du 16 septembre 1805.

Décret n° 62.1245 du 20 octobre 1962 (routes nationales).

Circulaire n° 79-99 du 16 octobre 1979 relative à l'occupation du domaine public routier national (réglementation), modifiée et complétée par circulaire du 19 juin 1980.

Décret du 25 octobre 1938 modifié par décret n° 61.231 du 6 mars 1961 (chemins départementaux).

Instruction générale du 30 mars 1967.

Décret n° 64.262 du 14 mars 1964 chapitre III (voies communales) complété en son article 11 de l'article 3 du décret n° 77.738 du 7 juillet 1977 relatif au permis de démolir et modifié par le décret n° 79.1152 du 28 décembre 1979.

Circulaire n° 723 du 29 décembre 1964 (Intérieur) et n° 474 du 13 septembre 1966.

Code de l'urbanisme article R 132.32.1 nouveau (décret n° 77.736 du 7 juillet 1977 relatif aux plans d'occupation des sols).

Circulaire n°78.14 du 17 janvier 1978 relative aux emplacements réservés par les plans d'occupation des sols (chapitre premier - généralités - § 1.2.1 4e).

Circulaire n° 80.7 du 8 janvier 1980 du Ministère de l'Intérieur.

Ministère de l'Intérieur. Direction générale des collectivités locales.

Ministère des Transports. Direction générale des Transports Intérieurs. Direction des routes et de la circulation routière.

Ministère de l'environnement et du cadre de vie. Direction de l'urbanisme et des paysages.

II - PROCÉDURE D'INSTITUTION

A. Procédure

a. Plan général d'alignement

Approbation selon l'autorité administrative compétente, par :

- arrêté préfectoral ou décret en Conseil d'Etat pour les routes nationales ;
- délibération du Conseil Général, pour les chemins départementaux ;

- délibération du Conseil Municipal, soumise à approbation pour les voies communales ;

des plans d'alignement dressés par les services des Ponts et Chaussées, puis soumis à enquête publique comme en matière d'expropriation.

Toutefois, si le plan d'alignement a pour effet de frapper d'une servitude de recullement un immeuble qui est inscrit sur l'inventaire supplémentaire des monuments historiques, est compris dans le champ de visibilité d'un édifice classé ou inscrit ou est protégé au titre des articles 4, 9, 17 ou 28 de la loi du 2 mai 1930, il ne peut être adopté qu'après avis de l'architecte des bâtiments de France.

Cet avis est réputé délivré en l'absence de réponse dans un délai de quinze jours (décret n° 77.738 du 7 juillet 1977 relatif au permis de démolir - article 3).

Ces plans fixent la limite séparative des voies publiques et des propriétés privées, portent attribution immédiate, dès leur publication, du sol des propriétés non bâties à la voie publique et frappent de servitude de recullement les propriétés bâties ou closes de murs (immeubles en saillie).

b. Plan d'occupation des sols (abrogé)

Nonobstant les dispositions réglementaires relatives à l'alignement, les alignements nouveaux résultent d'un P.O.S rendu public ou approuvé, se substituent aux alignements résultant des plans généraux d'alignement applicables sur le même territoire (article R 123.32.1 du code de l'urbanisme).

B. Indemnisation

Plan général d'alignement

L'établissement de ces servitudes ouvre aux propriétaires, à la date de publication du plan approuvé, un droit à indemnité fixée à l'amiable, et représentative de la valeur du sol non bâti. A défaut d'accord amiable, cette indemnité est fixée comme en matière d'expropriation.

Le sol des parcelles qui cessent d'être bâties, pour quelque cause que ce soit, est attribué immédiatement à la voie avec indemnité réglée à l'amiable ou à défaut, comme en matière d'expropriation.

C. Publicité

Plan général d'alignement

Publication dans leur forme habituelle, des actes administratifs d'approbation.

Dépôt du plan d'alignement, dans les mairies intéressées où il est tenu à la disposition du public.

Publication en mairie de l'avis de dépôt du plan.

III - EFFETS DE LA SERVITUDE

Plan général d'alignement

A. Prérogatives de la puissance publique

1° Prérogatives exercées directement par la puissance publique

Néant.

2° Obligations de faire imposées au propriétaire

Néant.

B. Limitation au droit d'utiliser le sol

1° Obligations passives

Interdiction pour le propriétaire d'un terrain bâti de procéder à l'édification de toute construction nouvelle, qu'il s'agisse de bâtiments neufs remplaçant des constructions existantes, de bâtiments complémentaires, de surélévations (servitude non ædificandi).

Interdiction pour le propriétaire d'un terrain bâti de procéder à des travaux confortatifs tels que renforcement des murs, établissement de dispositifs de soutien, substitution d'aménagements neufs à des dispositifs vétustes, etc ... (servitudes non confortandi).

2° Droits résiduels du propriétaire

Possibilité pour le propriétaire riverain d'une voie publique dont la propriété est frappée d'alignement, de procéder à des travaux d'entretien courant, mais obligation avant d'effectuer tous travaux de demander l'autorisation de l'Administration. Cette autorisation, valable un an et pour les travaux énumérés, est délivrée sous forme d'arrêté préfectoral pour les routes nationales et les chemins départementaux, et d'arrêté du maire pour les chemins communaux. Le silence de l'Administration ne saurait valoir accord implicite.

10.13

GAZ

I -LISTE DES TEXTES LÉGISLATIFS ET RÉGLEMENTAIRES AYANT INSTITUÉ DES SERVITUDES A INSCRIRE AU P.L.U.

Loi du 15 juin 1906, article 12, modifié par la loi du 4 juillet 1935, les décrets-lois du 17 juin et du 12 novembre 1938, et n° 67.885 du 6 octobre 1967.

Article 35 de la loi n° 46.628 du 8 avril 1946 sur la nationalisation de l'électricité et du gaz, modifié par l'ordonnance n° 58.997 du 23 octobre 1958 (article 60) relative à l'expropriation.

Décret n° 85.1108 du 15 octobre 1985 relatif au régime des transports de gaz combustibles par canalisation abrogeant le décret n° 64.81 du 23 janvier 1964.

Décret n° 67.886 du 6 octobre 1967 relatif aux conventions amiables, et leur conférant les mêmes effets que l'arrêté préfectoral d'approbation du tracé.

Arrêté du 11 mai 1970 complété et modifié par les arrêtés du 3 août 1977 et 3 mars 1980.

Décret n° 70.492 du 11 juin 1970 (modifié par le décret n° 85.1109 du 15 octobre 1985) portant règlement d'administration publique pour l'application de l'article 35 modifié de la loi du 8 avril 1946 concernant la procédure de déclaration d'utilité publique des travaux d'électricité et de gaz qui ne nécessitent que l'établissement desdites servitudes.

Circulaire ministérielle n° 73.108 du 12 juin 1973 relative à la construction dans les secteurs affectés par le passage de canalisation de transport de gaz.

Circulaire ministérielle du 13 novembre 1985 prise pour l'application du décret 85.1108 du 15 octobre 1985.

II -LISTE DES OUVRAGES A INSCRIRE DANS LE DOSSIER DU P.L.U.

- Voir détail des servitudes qui y sont liées.

(Arrêté préfectoral de servitudes légales - bande non ædificandi - limitation du C.O.S.)

III-SERVICES CONCERNÉS

a- GAZ DE FRANCE
Direction Production Transport
Région Ile de France - Agence de Marne la Vallée

14, rue Pelloutier
CROISSY BEAUBOURG

77437 MARNE LA VALLEE Cedex 2

- b- Ministère de l'Industrie
Direction Régionale de l'Industrie et de la Recherche et de l'Environnement.

RAPPEL DU CONTENU DES TEXTES

SERVITUDES D'UTILITÉ PUBLIQUE

1. Servitudes légales

Ces servitudes de passage sont instituées par arrêté préfectoral, à défaut d'accord de la part des propriétaires des parcelles de terrain empruntées, uniquement dans les terrains non clos et non bâtis.

Leur procédure d'établissement est définie au titre II du décret n° 70.492 du 11 juin 1970 (modifié par décret n° 85.1109 du 15 octobre 1985) portant règlement d'administration publique pour l'application de l'article 35 modifié de la loi du 8 avril 1946 concernant la procédure de déclaration d'utilité publique des travaux d'électricité et de gaz qui ne nécessitent que l'établissement des servitudes, ainsi que les conditions d'établissement desdites servitudes.

Outre le décret du 11 juin 1970 modifié et l'article 35 de la loi du 8 avril 1946, ces servitudes sont instituées en vertu des dispositions suivantes :

- l'article 12 de la loi du 15 juin 1906 sur les distributions d'énergie;
- le décret n° 85.1108 du 15 octobre 1985 modifié relatif au régime des transports de gaz combustibles par canalisations ;
- la circulaire ministérielle du 13 novembre 1985 prise pour l'application du décret du 11 juin 1970 modifié.

2. Servitudes conventionnelles

En cas d'accord obtenu de la part des propriétaires des parcelles de terrain empruntées, des conventions amiables sont conclues avec ceux-ci.

Il s'agit de :

- Conventions portant reconnaissance de servitudes légales, formule remplaçant lorsqu'elle est possible, la mise en servitudes légales d'utilité publique, et qui correspond à une simple autorisation de passage dans les mêmes conditions que celles de l'article 12 de la loi du 15 juin 1906, c'est à dire sans restriction de l'usage du bien foncier.
- Eu égard aux dispositions du décret n° 67.886 du 6 octobre 1967, ces conventions remplacent les formalités d'attribution des servitudes légales et reproduisent tant à l'égard des propriétaires et de leurs ayant-droit que des tiers, les effets de l'approbation du projet de détail des tracés par le Préfet, même en l'absence de D.U.P.
- Conventions conférant au GAZ DE FRANCE des droits plus étendus que ceux prévus par l'article 12 de la loi du 15 juin 1906, ce qui se traduit par l'établissement à demeure des ouvrages gaziers (intangibilité) assorti d'une zone non ædificandi variable suivant le diamètre des canalisations.

CŒFFICIENT D'OCCUPATION DES SOLS

Selon l'arrêté ministériel du 11 mai 1970 modifié, portant règlement de sécurité, les caractéristiques techniques des ouvrages de transport de gaz ont été fixées en fonction de

la densité moyenne à l'hectare de logements et de locaux correspondant à une occupation équivalente, existants ou projetés, calculé dans un carré mobile de 200 m de côté axé sur lesdits ouvrages.

Ainsi, les emplacements des ouvrages de transport de gaz sont classés en trois catégories A, B ou C par ordre d'urbanisation croissante.

Les tubes en acier, actuellement en place, qui constituent le réseau de transport de gaz naturel à haute pression, comportent des caractéristiques compatibles avec une zone d'urbanisation du type correspondant à l'environnement de l'époque de leur pose.

La limitation du coefficient au sol (C.O.S.) qui en résulte, est, dans l'intérêt général, reprise par la circulaire n° 73.108 du 12 juin 1973 du Ministère de l'Aménagement du Territoire, de l'Équipement du Logement et du Tourisme, de manière à ce qu'elle soit concomitante aux P.L.U.

Par ailleurs, il convient de noter que sont classés a minima en catégorie B les ouvrages situés à moins de 75 mètres d'un établissement recevant du public, situés sur le domaine public du chemin de fer ou assujettis au décret n° 54.856 du 13 août 1954, complété par l'arrêté et le règlement du 23 mars 1965, relatif à la protection contre les risques d'incendie et de panique, ou d'un établissement rangé pour risque d'incendie ou d'explosion dans la première classe des établissements dangereux, insalubres ou incommodes dont le décret n° 53.573 du 20 mai 1953 fixe la nomenclature ou d'une installation de défense nationale présentant des risques d'incendie ou d'explosion.

TRAVAUX A PROXIMITÉ DES OUVRAGES

Depuis le 1er décembre 1995, le décret n° 91.1147 du 14 octobre 1991 relatif à l'exécution de travaux à proximité de certains ouvrages souterrains, aériens ou subaquatiques de transport ou de distribution, et l'arrêté interministériel du 16 novembre 1994 étant applicables, toute personne physique ou morale, de droit public ou de droit privé, qui envisage la réalisation de travaux à proximité d'un ouvrage de transport de gaz doit respecter les dispositions de cette nouvelle réglementation et notamment prendre les mesures rappelées ci-après.

1. Mesures à prendre lors de l'élaboration d'un projet de travaux :

Au stade de l'élaboration du projet, le Maître d'Œuvre ou le Maître d'Ouvrage du projet doit se renseigner auprès de la Mairie sur l'existence et les zones d'implantation éventuelles des ouvrages de transport de gaz.

Si son projet est situé dans une zone d'implantation d'ouvrages de transport de gaz, le Maître d'Œuvre ou le Maître d'Ouvrage de ce projet, doit impérativement adresser une demande de renseignements, établie sur un imprimé CERFA n° 90-0188, auprès du représentant local du réseau de transport de gaz, à savoir l'Exploitation dont il trouvera les coordonnées en Mairie.

La demande de renseignements est valable 6 mois.

2. Mesures à prendre préalablement à l'exécution des travaux :

Les entreprises (y compris les entreprises sous-traitantes ou membres d'un

groupement d'entreprises) qui seront chargées de l'exécution des travaux, voire même le particulier qui souhaite réaliser des travaux, devront envoyer une Déclaration d'Intention de Commencement de Travaux (D.I.C.T.), établie sur un imprimé CERFA n° 90-0189, auprès de l'exploitant du réseau de transport de gaz susnommé.

Cette D.I.C.T. doit parvenir à l'exploitant au moins 10 jours francs, dimanches et jours fériés non compris, avant le début des travaux.

Pour tous renseignements, projets ou travaux à proximité des ouvrages de transport de gaz, une déclaration doit être faite, en application de la réglementation en vigueur, auprès du service local :

GAZ DE FRANCE
Direction Production Transport
Région Ile de France - Agence de Marne la Vallée

14, rue Pelloutier
CROISSY BEAUBOURG

77437 MARNE LA VALLEE Cedex 2

*

*

*

11. SUP1

MAITRISE DES RISQUES AUTOUR DES CALANISATIONS DE TRANSPORT DE GAZ NATUREL OU ASSIMILE, D'HYDROCARBURES ET DE PRODUITS CHIMIQUES



PREFET de SEINE-ET-MARNE

Préfecture

Direction de la coordination
des services de l'État

Pôle du pilotage
des procédures d'utilité publique

ARRÊTÉ PRÉFECTORAL n°17 DCSE SERV 65
instituant des servitudes d'utilité publique prenant en compte la maîtrise des risques
autour des canalisations de transport de gaz naturel ou assimilé, d'hydrocarbures et de produits
chimiques

Commune de Varennes-sur-Seine
La Préfète de SEINE-ET-MARNE,
Officier de la Légion d'Honneur,
Officier de l'Ordre National du Mérite,

Vu le code de l'environnement, et notamment ses articles L.555-16, R.555-30 et R.555-31 ;

Vu le code de l'urbanisme notamment ses articles L.101-2, L.132-1, L.132-2, L.115-1 et suivants, L.153-60, L161-1 et suivants, L163-10, R.431-16 ;

Vu le code de la construction et de l'habitation, notamment ses articles R.122-22 et R.123-46 ;

Vu l'arrêté du 5 mars 2014 définissant les modalités d'application du chapitre V du titre V du livre V du code de l'environnement et portant règlement de la sécurité des canalisations de transport de gaz naturel ou assimilé, d'hydrocarbures et de produits chimiques ;

Vu le rapport de la Direction régionale et interdépartementale de l'environnement et de l'énergie, en date du 31/08/15;

Vu l'avis émis par le Conseil départemental de l'environnement et des risques sanitaires et technologiques de SEINE-ET-MARNE le 14 décembre 2017 ;

Considérant que les canalisations de transport de gaz naturel ou assimilé, d'hydrocarbures et de produits chimiques, en service à la date de l'entrée en vigueur des articles R.555-1 et suivants du code de l'environnement, doivent faire l'objet d'institution de servitudes d'utilité publique relatives à la maîtrise de l'urbanisation en raison des dangers et des inconvénients qu'elles présentent,

Sur proposition du Secrétaire Général de la Préfecture de SEINE-ET-MARNE ;

ARRETE

Article 1^{er}

Selon l'article L.555-16 du code de l'environnement, les périmètres à l'intérieur desquels les dispositions en matière de maîtrise de l'urbanisation s'appliquent sont déterminés par les risques susceptibles d'être créés par une canalisation de transport en service, notamment les risques d'incendie, d'explosion ou d'émanation de produits toxiques, menaçant gravement la santé ou la sécurité des personnes.

En application de l'article R.555-30 b) du code de l'environnement, des servitudes d'utilité publique (SUP) sont instituées dans les zones d'effets générées par les phénomènes dangereux susceptibles de se produire à partir des canalisations de transport décrites ci-après, conformément aux distances figurant dans les tableaux ci-dessous et reproduites sur la carte annexée au présent arrêté (1).

Seules les distances SUP1 sont reproduites dans la carte annexée au présent arrêté. Les restrictions supplémentaires fixées par l'article 2 pour les projets d'urbanisme dont l'emprise atteint les SUP 2 ou 3 sont mises en œuvre dans le cadre de l'analyse de compatibilité obligatoire pour tout projet dont l'emprise atteint la SUP 1.

NOTA :En cas d'écart entre les valeurs des distances SUP figurant dans les tableaux ci-dessous et la représentation cartographique des SUP telle qu'annexée au présent arrêté, les valeurs des tableaux font foi, appliquées au tracé réel des canalisations concernées.

Ouvrages concernant la commune de Varennes-sur-Seine (77482) :

1. CANALISATIONS DE TRANSPORT DE DE GAZ NATUREL ET ASSIMILE EXPLOITÉES PAR LA SOCIETE GRTGAZ dont le siège social est situé 6, rue Raoul Nordling, 92270 BOIS-COLOMBES,

| Type d'ouvrage | Nom | Implantation | PMS | DN | Longueur dans la commune (en km) | Distances SUP en mètres (de part et d'autre de la canalisation) | | | Influence |
|---------------------|---|--------------|------|-----|----------------------------------|---|------|------|------------|
| | | | | | | SUP1 | SUP2 | SUP3 | |
| Canalisation | DN200-1968-ECUELLES_ST_L AZARE-VILLENEUVE_LA_GUYARD | enterré | 59.2 | 200 | 1.68848 | 50 | 5 | 5 | traversant |
| Canalisation | DN80-1991-VARENNES_SUR SEINE | enterré | 59.2 | 80 | 0.0141682 | 15 | 5 | 5 | traversant |
| Installation Annexe | VARENNES-SUR-SEINE - 77482 | | | | | 40 | 6 | 6 | traversant |

Article 2

Conformément à l'article R.555-30 b) du code de l'environnement, les servitudes sont les suivantes, en fonction des zones d'effets :

Servitude SUP1 :

La délivrance d'un permis de construire relatif à un établissement recevant du public susceptible de recevoir plus de 100 personnes ou à un immeuble de grande hauteur est subordonnée à la fourniture d'une analyse de compatibilité ayant reçu l'avis favorable du transporteur ou, en cas d'avis défavorable du transporteur, l'avis favorable du Préfet rendu au vu de l'expertise mentionnée au III de l'article R.555-31 du code de l'environnement.

L'analyse de compatibilité, prévue à l'article R431-16 j) du code de l'urbanisme, est établie conformément aux dispositions de l'arrêté ministériel du 5 mars 2014 susvisé.

Servitude SUP2 :

L'ouverture d'un établissement recevant du public susceptible de recevoir plus de 300 personnes ou d'un immeuble de grande hauteur est interdite.

Servitude SUP3 :

L'ouverture d'un établissement recevant du public susceptible de recevoir plus de 100 personnes ou d'un immeuble de grande hauteur est interdite.

Article 3

Conformément à l'article R.555-46 du code de l'environnement, le maire informe le transporteur de tout permis de construire ou certificat d'urbanisme (d'information ou opérationnel) délivré dans l'une des zones définies à l'article 2.

Article 4

Les servitudes instituées par le présent arrêté sont annexées aux plans locaux d'urbanisme et aux cartes communales des communes concernées conformément aux articles L.151-43, L.153-60, L.161-1 et L.163-10 du code de l'urbanisme.

Article 5

En application de l'article R.555-53 du code de l'environnement, le présent arrêté sera publié au recueil des actes administratifs et sur le site internet de la Préfecture de SEINE-ET-MARNE et adressé au maire de la commune de Varennes-sur-Seine.

Article 6

Cet arrêté pourra faire l'objet d'un recours contentieux auprès du tribunal administratif de Melun dans un délai de deux mois à compter de sa publication.

Article 7

Le Secrétaire Général de la Préfecture de SEINE-ET-MARNE, le président de l'établissement public compétent ou le maire de la commune de Varennes-sur-Seine, le Directeur Départemental des Territoires de SEINE-ET-MARNE, le Directeur Régional et Interdépartemental de l'Environnement et de l'Énergie sont chargés chacun en ce qui le concerne de l'exécution du présent arrêté dont une copie leur sera adressée, ainsi qu'au Directeur Général de GRTgaz.

Fait à MELUN, le 19 décembre 2017

La Préfète,
Pour la Préfète et par délégation,
Le Secrétaire Général de la Préfecture,

Nicolas de MAISTRE

(1) La carte des servitudes d'utilité publique annexée au présent arrêté peut être consultée dans les services de la Préfecture de SEINE-ET-MARNE et de la Direction Régionale et Interdépartementale de l'Environnement et de l'Énergie ainsi que dans la mairie (ou l'établissement public compétent) de la commune concernée.

ANNEXE 1 : Servitudes d'utilité publique autour des canalisations de transport de matières dangereuses concernant la commune de Varennes-sur-Seine

ANNEXE 2 : Définitions :

PMS : Pression Maximale de Service de la canalisation

DN : Diamètre Nominal de la canalisation.

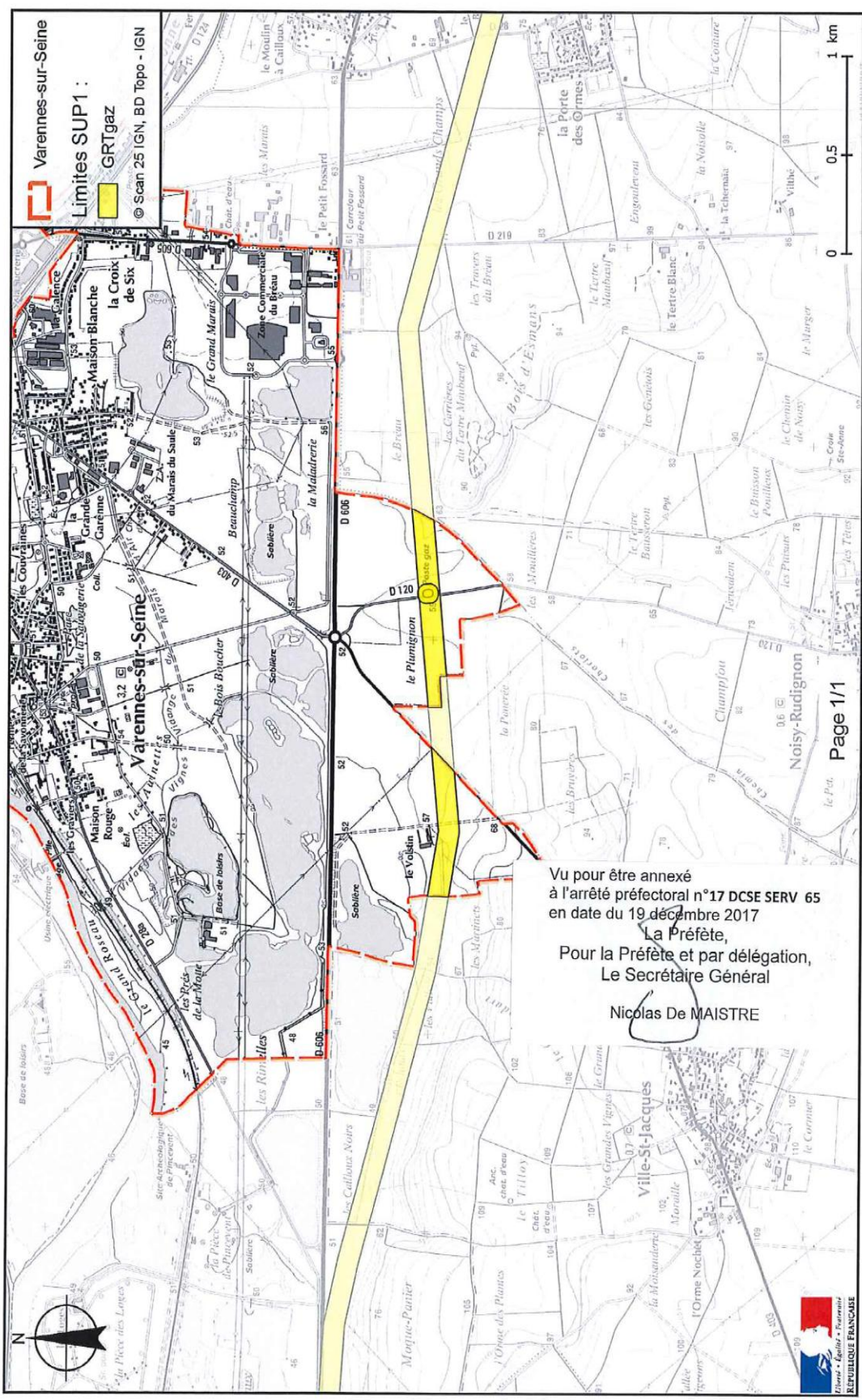
Distances SUP : Distances en mètres de part et d'autre de la canalisation définissant les limites des zones concernées par les servitudes d'utilité publique. En cas d'écart entre les valeurs des distances SUP figurant dans le(s) tableau(x) de l'article 1 du présent arrêté et la représentation cartographique des SUP telle qu'annexée au présent arrêté (annexe 1), les valeurs du(es) tableau(x) font foi, appliquées au tracé réel des canalisations concernées.

Distance SUP 1 : cette distance correspond à la zone d'effets létaux (PEL) du phénomène dangereux de référence majorant au sens de l'article R.555-39 du code de l'environnement

Distance SUP 2 : cette distance correspond à la zone d'effets létaux (PEL) du phénomène dangereux de référence réduit au sens de l'article R.555-39 du code de l'environnement

Distance SUP 3 : cette distance correspond à la zone d'effets létaux significatifs (ELS) du phénomène dangereux de référence réduit au sens de l'article R.555-39 du code de l'environnement

Servitudes d'utilité publique autour des canalisations de transport de matières dangereuses



I - GÉNÉRALITÉS

Servitudes relatives à l'établissement des canalisations électriques.

Servitudes d'ancrage, d'appui, de passage, d'élagage et d'abattage d'arbres.

Loi du 15 juin 1906, article 12, modifiée par les lois du 19 juillet 1922, du 13 juillet 1925 - loi de finances (article 298) et du 4 juillet 1935, les décrets du 27 décembre 1925, 17 juin et 12 novembre 1938, et le décret n° 67.885 du 6 octobre 1967.

Article 35 de la loi n° 46.628 du 8 avril 1946 sur la nationalisation de l'électricité et du gaz.

Ordonnance n° 58.997 du 23 octobre 1958 (article 60) relative à l'expropriation portant modification de l'article 35 de la loi du 8 avril 1946.

Décret n° 67.886 du 6 octobre 1967 sur les conventions amiables portant reconnaissance des servitudes de l'article 12 de la loi du 15 juin 1906 et confiant au juge de l'expropriation la détermination des indemnités dues pour imposition des servitudes.

Décret n° 70.492 du 11 juin 1970 portant règlement d'administration publique pour l'application de l'article 35 modifié de la loi n° 46.628 du 8 avril 1946 concernant la procédure de déclaration d'utilité publique des travaux d'électricité et de gaz qui ne nécessitent que l'établissement des servitudes ainsi que les conditions d'établissement desdites servitudes¹.

Circulaire n° 70.13 du 24 juin 1970 (mise en application des dispositions du décret du 11 juin 1970).

Ministère de l'Industrie. Direction générale de l'industrie et des matières premières.
Direction du gaz, de l'électricité et du charbon.

II - PROCÉDURE D'INSTITUTION

A. Procédure

Les servitudes d'ancrage, d'appui, de passage, d'élagage et d'abattage d'arbres bénéficient :

- aux travaux déclarés d'utilité publique (article 35 de la loi du 8 avril 1946) ;
- aux lignes placées sous le régime de la concession ou de la régie réalisée avec le concours financier de l'Etat, des départements, des communes ou syndicats de communes (article 298 de la loi du 13 juillet 1925) et non déclarées d'utilité publique.

¹ texte en cours de modification.

La déclaration d'utilité publique des ouvrages d'électricité en vue de l'exercice des servitudes, sans recours à l'expropriation, est obtenue conformément aux dispositions des chapitres II et III du décret du 11 juin 1970 susvisé. Elle est prononcée par arrêté préfectoral ou par arrêté du ministre chargé de l'électricité et du gaz selon les caractéristiques des ouvrages concernés telles qu'elles sont précisées auxdits chapitres.

La procédure d'établissement des servitudes est définie par le décret du 11 juin 1970 en son titre II.

À défaut d'accord amiable, le distributeur adresse au Préfet, par l'intermédiaire de l'ingénieur en chef chargé du contrôle, une requête pour l'application des servitudes, accompagnée d'un plan et d'un état parcellaire indiquant les propriétés qui doivent être atteintes par les servitudes. Le préfet prescrit alors une enquête publique dont le dossier est transmis aux maires des communes intéressées et notifié au demandeur. Les maires intéressés donnent avis de l'ouverture de l'enquête et notifient aux propriétaires concernés, les travaux projetés.

Le demandeur après avoir eu connaissance des observations présentées au cours de l'enquête, arrête définitivement son projet, lequel est transmis avec l'ensemble du dossier au préfet, qui institue par arrêté les servitudes que le demandeur est autorisé à exercer après accomplissement des formalités de publicité mentionnées à l'article 18 du décret du 11 juillet 1970 et visées ci-dessus en C.

Par ailleurs, une convention peut être passée entre le concessionnaire et le propriétaire ayant pour objet la reconnaissance desdites servitudes. Cette convention remplace les formalités mentionnées ci-dessus et produit les mêmes effets que l'arrêté préfectoral (décret n° 67.886 du 6 octobre 1967, article 1er).

B. Indemnisation

Les indemnités dues à raison des servitudes sont prévues par la loi du 15 juin 1906 en son article 12. Elles sont dues en réparation du préjudice résultant directement de l'exercice des servitudes².

Dans le domaine agricole, l'indemnisation des exploitants agricoles et des propriétaires est calculée en fonction des conventions passées, en date des 14 janvier 1970 et 25 mars 1970, entre Electricité de France et l'assemblée permanente des chambres d'agriculture et rendues applicables par les commissions régionales instituées à cet effet.

En cas de litige, l'indemnité est fixée par le juge de l'expropriation, conformément aux dispositions des articles 2 et 3 du décret n° 67.886 du 6 octobre 1967 (article 20 du décret du 11 juin 1970).

Ces indemnités sont à la charge du maître d'ouvrage de la ligne. Leurs modalités de versement sont fixées par l'article 20 du décret du 11 juin 1970.

Les indemnisations dont il est fait état, ne concernent pas la réparation des dommages survenus à l'occasion des travaux et qui doivent être réparés comme

² Aucune indemnité n'est due, par exemple, pour préjudice esthétique ou pour diminution de la valeur d'un terrain à bâtir (cf. Fiche note II 15. B.I.G. 76.10 1° §).

dommages de travaux publics.

C. Publicité

Affichage en mairie de chacune des communes intéressées, de l'arrêté instituant les servitudes.

Notification au demandeur de l'arrêté instituant les servitudes, notification dudit arrêté par les maires intéressés ou par le demandeur, à chaque propriétaire et exploitant pourvu d'un titre régulier d'occupation et concernés par les servitudes.

III - EFFETS DE LA SERVITUDE

A. Prérogatives de la puissance publique

1° Prérogatives exercées directement par la puissance publique

Droit pour le bénéficiaire d'établir à demeure des supports et ancrages pour conducteurs aériens d'électricité, soit à l'extérieur des murs ou façades donnant sur la voie publique, sur les toits et terrasses des bâtiments, à condition qu'on y puisse accéder par l'extérieur, sous les conditions de sécurité prescrites par les règlements administratifs (servitude d'ancrage).

Droit pour le bénéficiaire de faire passer les conducteurs d'électricité au-dessus des propriétés, sous les mêmes conditions que ci-dessus, peu importe que ces propriétés soient ou non closes ou bâties (servitude de surplomb).

Droit pour le bénéficiaire d'établir à demeure certaines canalisations souterraines ou des supports pour les conducteurs aériens, sur des terrains privés non bâtis qui ne sont pas fermés de murs ou autres clôtures équivalentes (servitude d'implantation). Lorsqu'il y a application du décret du 27 décembre 1925, les supports sont placés autant que possible sur les limites des propriétés ou des cultures.

Droit pour le bénéficiaire de couper les arbres et les branches d'arbres qui, se trouvant à proximité des conducteurs aériens d'électricité, gênent leur pose ou pourraient, par leur mouvement ou leur chute, occasionner des courts-circuits ou des avaries aux ouvrages (décret du 12 novembre 1938).

2° Obligations de faire imposées au propriétaire

Néant.

B. Limitation au droit d'utiliser le sol

1° Obligations passives

Obligation pour les propriétaires de réserver le libre passage et l'accès aux agents de l'entreprise exploitante pour la pose, l'entretien et la surveillance des installations. Ce droit de passage ne doit être exercé qu'en cas de nécessité et à des heures normales et après en avoir prévenu les intéressés, dans toute la mesure du possible.

2° Droits résiduels du propriétaire

Les propriétaires dont les immeubles sont grevés de servitudes d'appui sur les toits ou terrasses ou de servitudes d'implantation ou de surplomb, conservent le droit de se clore ou de bâtir, ils doivent toutefois un mois avant d'entreprendre l'un de ces travaux, prévenir par lettre recommandée, l'entreprise exploitante.

*

*

*

13.INT1

CIMETIÈRES

I - GÉNÉRALITÉS

Servitudes au voisinage des cimetières frappant les terrains non bâtis, sur une distance de 100 mètres des nouveaux cimetières transférés hors des communes :

- Servitude non ædificandi
- Servitude relative aux puits.

Code des communes, article L 361.4 (décret du 7 mars 1808 codifié) - servitudes.

Code des communes, articles L 361.1, L 361.4, L 361.6, L 361.7 (décret modifié du 23 prairial an XII codifié) et articles R 361.1, R 361.2 (ordonnance du 6 décembre 1843 codifiée), R 361.3, R 361.5 - Translation des cimetières.

Code de l'urbanisme : articles L 421.1, R 421.38.19

Circulaire n° 75.669 du ministère de l'intérieur en date du 29 décembre 1975, relative à la création et à l'agrandissement de cimetières.

Circulaire n° 78.195 du ministère de l'intérieur, en date du 10 mai 1978 relative à la création, à la translation et à l'agrandissement des cimetières.

Circulaire n° 80-263 concernant les cimetières militaires et monuments commémoratifs en date du 11 juillet 1980 et relative à la protection de leurs abords par le biais de la réglementation de l'urbanisme.

Misnitére de l'intérieur. Direction générale des collectivités locales.

II - PROCÉDURE D'INSTITUTION

A. Procédure

Le champ d'application des servitudes résultant du voisinage d'un cimetière (servitude non ædificandi et servitudes relatives aux puits, s'étendant dans un rayon de 100 mètres du cimetière) instituées par l'article L 361.4 du code des communes, est fonction du caractère juridique de "ville" ou de "bourg" reconnu à la commune concernée (1er alinéa de l'article L 361.1 du code des communes) et à la situation géographique du cimetière en cause, à l'intérieur ou à l'extérieur de l'enceinte de la commune (article L 361.4 1er alinéa dudit code).

1° Cas des "villes et bourgs" et des communes assimilées

(Article L 361.4 1er alinéa et articles R 361.1 à R 361.3 du code des communes).

a. Définition du critère juridique de "villes et bourgs"

“VILLES ET BOURGS”

L'article L 361.1 du code des communes ne précisant pas ce qu'il faut entendre par "ville" ou "bourg" et la jurisprudence du Conseil d'Etat ne permettant pas de définir de façon précise un critère unique pour déterminer si une commune présente ou non le caractère de "ville" ou de "bourg", le ministre de l'intérieur, par circulaire n° 78.195 du 10 mai 1978 recommande aux préfets, "pour des raisons de commodité", d'adopter le critère numérique de 2000 habitants pour distinguer les "villes et bourgs" des autres communes.

Il est précisé dans ce texte que ce chiffre ne concerne que "la population agglomérée" dans la commune ou la ville (cf. circulaire du ministère de l'intérieur n° 75.669 du 29 décembre 1975), et qu'il est par ailleurs souhaitable que le seuil de 2000 habitants soit apprécié avec souplesse, en tenant compte notamment des facteurs locaux.

COMMUNES ASSIMILÉES A DES “VILLES ET BOURGS”

Ces communes sont déterminées par arrêté préfectoral en application des dispositions des articles R 361.1 et R 361.2 du code des communes.

b. Translation des cimetières

(Article L 361.1 du code des communes)

Les communes ayant le caractère de "ville" ou de "bourg" et les communes assimilées, ont aux termes de l'article L 361.1 du code des communes, l'obligation d'abandonner leur cimetière situé à l'intérieur de leur enceinte et d'en créer un nouveau, à l'extérieur, à la distance minimale de 35 mètres par rapport à l'enceinte telle qu'elle est définie par la circulaire précitée du ministère de l'intérieur n° 75.669 en date du 29 décembre 1975.

Il est à noter qu'en ce qui concerne l'agrandissement des cimetières des communes dénommées "ville" ou "bourg" à l'exclusion de celles assimilées, les règles de distance sont les mêmes que pour la translation d'un cimetière, étant entendu que la distance de 35 mètres est comptée, non seulement du périmètre d'agglomération de la commune mais aussi de tout groupe d'habitations agglomérées (Conseil d'Etat - 9 décembre 1893) cf. circulaire n° 78.195 du 10 mai 1978 du ministère de l'intérieur relative à la création, translation et agrandissement de cimetières.

Cette distance de 35 mètres peut être réduite pour l'agrandissement desdits cimetières, si toutes les habitations situées à moins de 35 mètres, sont alimentées en eau potable sous pression (article L 361.1 2^e alinéa du code des communes). La dérogation est accordée par décret ordinaire ou en Conseil d'Etat, selon le cas, et après consultation du conseil supérieur d'hygiène publique de France (article R 361.3 du code des communes).

c. Champ d'application des servitudes

Les servitudes instituées par l'article L 361.4 du code des communes s'appliquent aux terrains voisins des nouveaux cimetières transférés hors des communes (article L 361.4 1^{er} alinéa du code des communes).

Lesdites servitudes s'appliquent également aux terrains voisins des cimetières établis dès l'origine hors des communes et à moins de 35 mètres de l'enceinte de la

commune (cf. circulaire n° 78.195 du 10 mai 1978 du ministère de l'intérieur - 2è partie, paragraphe A 2° b).

Aucune servitude ne frappe les fonds attenants à un cimetière situé en tout ou partie dans l'enceinte de la commune et qui n'a pas été transféré, sauf dans l'hypothèse où le cimetière a été désaffecté pour la partie située à moins de 35 mètres, et s'il a été agrandi au moyen de terrains, qui eux, sont situés à la distance légale de l'agglomération (cf. circulaire du 10 mai 1978 précitée 2è partie, paragraphe A 2° a).

2° Cas des communes qui ne sont pas des "villes et bourgs"

a. Définition de ces communes "dites de droit commun"

Ce sont, aux termes de la circulaire n° 78.195 du 10 mai 1978 précitée, en sa première partie II paragraphe A 1°, les communes qui regroupent moins de 2000 habitants agglomérés et qui n'ont pas fait l'objet d'un arrêté préfectoral les assimilant à des "villes et bourgs" (cf. circulaire du 10 mai 1978 1° partie II, paragraphe A 2°).

b. Translation des cimetières

Pas d'obligation.

Les conseils municipaux de ces communes sont entièrement libres de créer, de transférer et d'agrandir leur cimetière sans obligation particulière de distance, néanmoins, il leur est recommandé de consulter préalablement un géologue pour éviter toute pollution en matière d'eau potable (circulaire du 10 mai 1978 1° partie II, paragraphe A 1°).

c. Champ d'application des servitudes

Les terrains voisins des cimetières des communes de moins de 2000 habitants non assimilées ne sont affectés d'aucune servitude, puisque non soumises aux dispositions de l'article L 361.1 du code des communes (article L 361.4 dudit code et circulaire du 10 mai 1978 mentionnée ci-dessus 2° partie, paragraphe A 1°).

B. Indemnisation

L'exercice de ces servitudes ne donne lieu à aucune indemnisation.

C. Publicité

Néant.

III- EFFETS DE LA SERVITUDE

A. Prérogatives de la puissance publique

1° Prérogatives exercées directement par la puissance publique

Néant.

2° Obligations de faire imposées au propriétaire

Obligation pour le propriétaire, sur injonction de l'Administration, de procéder à la

démolition des bâtiments comportant normalement la présence de l'homme ou au comblement des puits établis sans autorisation à moins de 100 mètres des nouveaux cimetières transférés ou créés hors des communes.

Obligation pour le propriétaire, après visite contradictoire d'experts et en vertu d'un arrêté préfectoral pris sur demande de la police locale, de procéder au comblement des puits.

B. Limitation au droit d'utiliser le sol

1° Obligations passives

Interdiction sans autorisation de l'autorité administrative, d'élever aucune habitation, ni de creuser aucun puits à moins de 100 mètres des nouveaux cimetières transférés ou créés hors des agglomérations (article L 361.4 du code des communes).

2° Droits résiduels du propriétaire

Possibilité pour le propriétaire d'obtenir l'autorisation de l'autorité administrative d'élever des constructions comportant normalement la présence de l'homme ou de creuser des puits à moins de 100 mètres des "nouveaux cimetières transférés hors des communes". La technique nouvelle de l'adduction d'eau sous pression semble pouvoir être invoquée pour l'obtention d'une dérogation. Dans le cas de construction soumise à permis de construire, ce dernier ne peut être délivré qu'avec l'accord du maire. Cet accord est réputé donné à défaut de réponse dans un délai de 2 mois suivant le dépôt de la demande de permis de construire (article R 421.38.19 du code de l'urbanisme).

Obligation pour le propriétaire d'obtenir l'autorisation du maire pour l'augmentation ou la restauration des bâtiments existants comportant normalement la présence de l'homme.

L'autorisation délivrée à un propriétaire, de construire sur son terrain à une distance de moins de 100 mètres du cimetière, entraîne l'extinction de la servitude "de ne pas bâtir", au profit des propriétaires successifs de ce terrain (servitude réelle qui suit le fonds en quelques mains qu'il passe).

*

*

*

TÉLÉCOMMUNICATIONS

I - GÉNÉRALITÉS

Servitudes relatives aux transmissions radioélectriques concernant la protection contre les obstacles des centres d'émission et de réception exploités par l'Etat.

Articles L 54 à L 56 du code des postes et télécommunications.

Articles R 21 à R 26 et R 39 du code des postes et télécommunications.

Premier ministre (comité de coordination des télécommunications, Groupement des contrôles radioélectriques, C.N.E.S.).

Ministère de la défense.

Ministère de l'intérieur.

Ministère des transports. Direction générale de l'aviation civile (Service des bases aériennes). Direction de la météorologie. Direction générale de la marine marchande. Direction des ports et de la navigation maritimes. Service des phares et balises.

Secrétariat d'état aux postes et télécommunications et à la télédiffusion.

II - PROCÉDURE D'INSTITUTION

A. Procédure

Servitudes instituées par un décret particulier à chaque centre, soumis au contreseing du ministre dont les services exploitent le centre et du ministre de l'environnement et du cadre de vie. Ce décret auquel est joint le plan des servitudes intervient, après consultation des administrations concernées, enquête publique dans les communes intéressées et transmission de l'ensemble du dossier d'enquête au comité de coordination des télécommunications. L'accord préalable du ministre chargé de l'industrie et du ministre chargé de l'agriculture est requis dans tous les cas. Si l'accord entre les ministres n'intervient pas, il est statué par décret en Conseil d'Etat (article 25 du code des postes et télécommunications).

Les servitudes instituées par décret sont modifiées selon la procédure mentionnée ci-dessus lorsque la modification projetée entraîne un changement d'assiette de la servitude ou son aggravation. Elles sont réduites ou supprimées par décret sans qu'il y ait lieu de procéder à l'enquête (article R 25 du code des postes et télécommunications).

Le plan des servitudes détermine, autour des centres d'émission et de réception dont les limites sont définies conformément au deuxième alinéa de l'article R 22 du code des postes et télécommunications ou entre des centres assurant une liaison radioélectrique sur ondes de fréquence supérieure à 30 MHz, différentes zones possibles de servitudes.

a. Autour des centres émetteurs et récepteurs et autour des stations de radio-repérage et de radio-navigation, d'émission et de réception (articles R 21 et R 22 du code

des postes et télécommunications) :

ZONE PRIMAIRE DE DÉGAGEMENT

A une distance maximale de 200 mètres (à partir des limites du centre), les différents centres à l'exclusion des installations radio-goniométriques, ou de sécurité aéronautique pour lesquelles la distance maximale peut être portée à 400 mètres.

ZONE SECONDAIRE DE DÉGAGEMENT

La distance maximale à partir des limites du centre peut être de 2000 mètres.

SECTEUR DE DÉGAGEMENT

D'une ouverture de quelques degrés à 360° autour des stations de radio-repérage et de radio-navigation et sur une distance maximale de 5000 mètres entre les limites du centre et le périmètre du secteur.

b. Entre deux centres assurant une liaison radio-électrique par ondes de fréquence supérieure à 30 MHz (article R 23 du code des postes et télécommunications) :

ZONE SPÉCIALE DE DÉGAGEMENT

D'une largeur approximative de 500 mètres compte tenu de la largeur du faisceau hertzien proprement dit estimée dans la plupart des cas à 400 mètres et de deux zones latérales de 50 mètres.

B. Indemnisation

Possible, si l'établissement des servitudes cause aux propriétés et aux ouvrages un dommage direct, matériel et actuel (article L 56 du code des postes et télécommunications). La demande d'indemnité doit être faite dans le délai de un an du jour de la notification des mesures imposées. A défaut d'accord amiable, les contestations relatives à cette indemnité sont de la compétence du tribunal administratif (article L 56 du code des postes et télécommunications).

C. Publicité

Publication au Journal Officiel, des décrets.

Publication au fichier national du secrétariat d'état aux postes et télécommunications et à la télédiffusion (B.C.I.D.S.R.) qui alimente les fichiers mis à la disposition des préfets, des directeurs départementaux de l'équipement, des directeurs interdépartementaux de l'industrie (instruction interministérielle 400 C.C.T. du 21 juin 1961 modifiée).

Notification par les maires, aux intéressés, des mesures les concernant.

III- EFFETS DE LA SERVITUDE

A. Prérogatives de la puissance publique

1° Prérogatives exercées directement par la puissance publique

Droit pour l'Administration de procéder à l'expropriation des immeubles par nature pour lesquels aucun accord amiable n'est intervenu quant à leur modification ou à leur suppression, et ce, dans toutes les zones et le secteur de dégagement.

2° Obligations de faire imposées au propriétaire

AU COURS DE L'ENQUETE PUBLIQUE

Les propriétaires sont tenus, dans les communes désignées par arrêté du préfet, de laisser pénétrer les agents de l'Administration chargés de la préparation du dossier d'enquête, dans les propriétés non closes de murs ou de clôtures équivalentes (article R 25 du code des postes et télécommunications).

DANS LES ZONES ET DANS LE SECTEUR DE DÉGAGEMENT

Obligation pour les propriétaires, dans toutes les zones et dans le secteur de dégagement, de procéder si nécessaire à la modification ou à la suppression des bâtiments constituant des immeubles par nature, aux termes des articles 518 et 519 du code civil.

Obligation pour les propriétaires, dans la zone primaire de dégagement, de procéder si nécessaire, à la suppression des excavations artificielles, des ouvrages métalliques fixes ou mobiles, des étendues d'eau ou de liquide de toute nature.

B. Limitation au droit d'utiliser le sol

1° Obligations passives

Interdiction dans la zone primaire, de créer des excavations artificielles (pour les stations de sécurité aéronautique), de créer tout ouvrage métallique fixe ou mobile, des étendues d'eau ou de liquide de toute nature, ayant pour résultat de perturber le fonctionnement du centre (pour les stations de sécurité aéronautique et les centres radio-goniométriques).

Limitation dans les zones primaires et secondaires et dans les secteurs de dégagement, de la hauteur des obstacles. En général, le décret propre à chaque centre renvoie aux cotes fixées par le plan qui lui est annexé.

Interdiction dans la zone spéciale de dégagement, de créer des constructions ou des obstacles au-dessus d'une ligne droite située à 10 mètres au-dessous de celle joignant les aériens d'émission ou de réception sans, cependant, que la limitation de hauteur imposée puisse être inférieure à 25 mètres (article R 23 du code des postes et télécommunications).

2° Droits résiduels du propriétaire

Droit pour les propriétaires de créer, dans toutes les zones de servitudes et dans les secteurs de dégagements, des obstacles fixes ou mobiles, dépassant la cote fixée par le décret des servitudes, à condition, d'en avoir obtenu l'autorisation du ministre qui exploite ou contrôle le centre.

Droit pour les propriétaires, dont les immeubles soumis à l'obligation de modification

des installations préexistantes, ont été expropriés à défaut d'accord amiable, de faire état d'un droit de préemption, si l'Administration procède à la revente de ces immeubles aménagés (article L 55 du code des postes et télécommunications).

*

*

*