

COMMUNE DE FERRIERES EN BRAY

ELABORATION DU PLAN LOCAL D'URBANISME

APPROBATION

A

Vu pour être annexé à la délibération du conseil municipal du 15 avril 2021 approuvant le plan local d'urbanisme.

Le Maire,

DOSSIER ANNEXE

ANNEXES SANITAIRES



Etudes et Conseils en Urbanisme

2, Rue Georges Chekroun - BP 4 - 76 340 BLANGY SUR BRESLE
Tél : 02 32 97 11 91 - Email : courriel@espacurba.fr

Alise Environnement

102, rue du Bois Tison - 76 160 SAINT-JACQUES-SUR-DARNETAL
Tél : 02 35 61 30 19 - Email : Email : contact@alise-environnement.fr

GENERALITES DES RESEAUX

Le classement des terrains en zone U implique qu'ils soient desservis par des réseaux ou que la commune les réalise (article R.123-5 du code de l'urbanisme).

Dans ces zones, les capacités des équipements publics existants ou en cours de réalisation doivent permettre d'admettre immédiatement les constructions ; en conséquence, il conviendra de limiter l'extension de l'urbanisation dans les secteurs où ces conditions ne sont pas remplies.

Les parcelles ouvertes à l'urbanisation dans le plan local d'urbanisme sont intégrées dans la partie urbanisée : le développement de la commune de FERRIERES EN BRAY se caractérise par la densification de l'existant et la création de zones de développement. Les amorces de réseaux sont existantes.

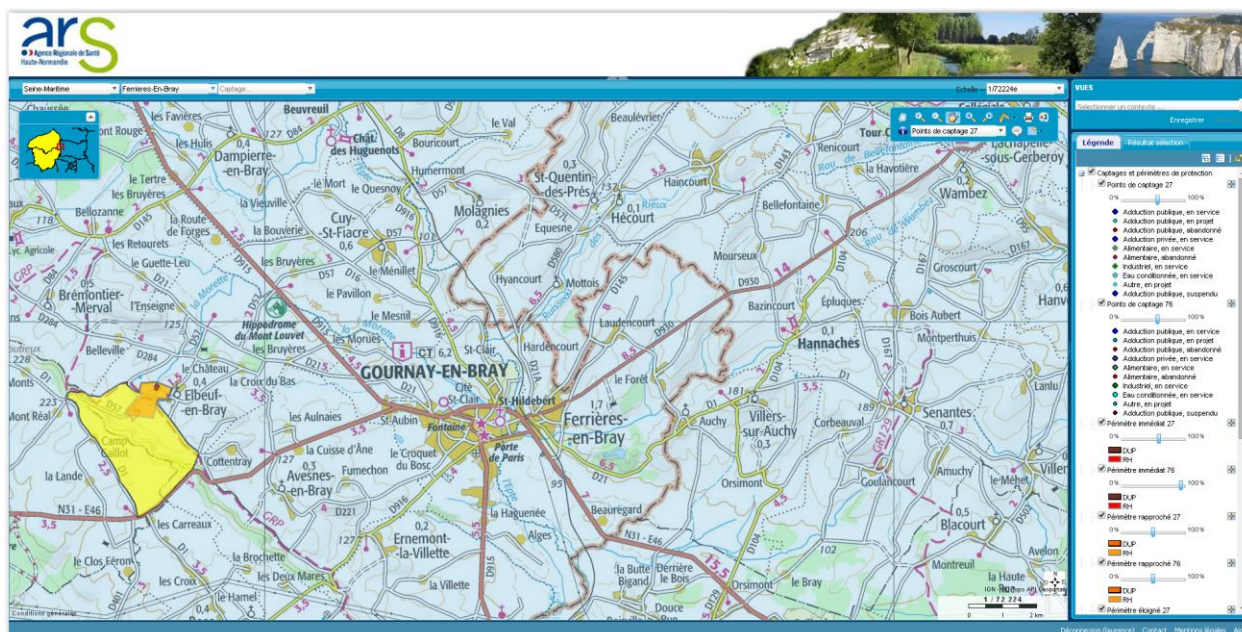
Les parcelles vierges à urbaniser, situées en dents creuses dans le centre bourg, sont desservies par les réseaux divers : eau potable, électricité et assainissement collectif.

EAU POTABLE

Le Syndicat mixte d'eau et d'assainissement de GOURNAY EN BRAY est compétent. VEOLIA gère le réseau.

Il n'existe aucun captage d'eau potable sur la commune (cf. carte ci-dessous). La commune est alimentée par un captage d'eau potable situé sur la commune d'ELBEUF EN BRAY et de NEUF MARCHE.

Durant la procédure d'élaboration du PLU, une réunion a été organisée avec les différents concessionnaires. Le représentant du syndicat a précisé que la capacité du réseau est satisfaisante pour accueillir le projet communal. Le plan du réseau est joint à cette notice au format A0.



ASSAINISSEMENT DES EAUX USEES

Le Syndicat mixte d'eau et d'assainissement de la région de NEUF MARCHE est compétent.

L'assainissement est collectif pour le centre bourg.

Des habitations sont en assainissement individuel: les hameaux de Auchy, Laudencourt, Hardencourt et Le Forêt.

Aucun minimum parcellaire n'est prévu par le SPANC. Cela dépend de la qualité du sol.

La station d'épuration se trouve sur la commune de GOURNAY EN BRAY. La capacité de la station d'épuration de GOURNAY EN BRAY équivaut à 10 000 éq/hab.

6000 éq/hab sont déjà raccordés à la station d'épuration.

Suivant le projet démographique de la commune d'accueillir 79 habitants supplémentaires, la station d'épuration est en capacité de recevoir des nouveaux logements.

ASSAINISSEMENT DES EAUX PLUVIALES

La commune ne possède pas de Schéma de Gestion des Eaux Pluviales (SGEP) mais a réalisé en 2017 un bilan hydrologique afin d'identifier les ruissellements concentrés et leurs zones d'expansion potentielles sur le territoire communal.

Au regard du bilan hydrologique, FERRIERES EN BRAY est concernée par plusieurs axes de ruissellement anthropiques et naturels. Les axes dits « naturels » sont issus de la topographie du milieu naturel, se dirigeant vers le fond de vallée de l'Epte ou ses affluents. Les axes dits « anthropiques » résultent d'aménagements, notamment les routes dans le bourg de Ferrières-en-Bray et ainsi que les hameaux.

Le règlement écrit de chaque zone a défini des prescriptions pour gérer les eaux pluviales : article 4, décliné ci-dessous :

4.3.1 - Projet inférieur à 3 000 m² de terrain aménagé :

- La gestion des eaux pluviales doit être assurée préférentiellement par un dispositif de stockage et d'infiltration si l'aptitude des sols le permet. A défaut d'une perméabilité suffisante, un rejet régulé à 2 litres/seconde/hectare vers un exutoire (réseau, talweg,...) sera autorisé.
- Le dispositif doit être dimensionné sur la base d'une pluie de 50 mm ruisselés sur les parties imperméabilisées soit un stockage de 5 m³ pour 100 m² de surface imperméabilisées.
- Le dispositif devra se vidanger entre 24 et 48 heures.

4.3.2 - Projet supérieur à 3 000 m² de terrain aménagé :

- La gestion des eaux pluviales doit être assurée par un dispositif de stockage et d'infiltration si l'aptitude des sols le permet. A défaut d'une perméabilité suffisante, un dispositif de stockage - restitution avec un rejet régulé à 2 litres/seconde/hectare vers un exutoire (réseau, talweg,...) sera autorisé.
- Le dimensionnement du dispositif doit prendre en compte la totalité de la surface du projet et être calculé pour gérer la pluie centennale la plus défavorable.
- Le dispositif devra se vidanger en moins de 48 heures.

- Dans le cas où le projet comporte une voirie interne (ou la réalisation d'un permis d'aménager), la gestion des eaux pluviales proposée de cette partie collective sera réalisée pour la pluie centennale la plus défavorable.
- Chaque bassin créé dans le cadre d'un projet d'urbanisme devra être équipé d'une surverse aménagée afin d'organiser son propre débordement sans causer de dommages aux biens et aux personnes situés à l'aval. Cette surverse sera dimensionnée pour l'événement centennal le plus défavorable.

4.3.3 - Pour tout projet, sans distinction de surface :

- La gestion des eaux pluviales de l'impluvium extérieur pour l'événement centennal le plus défavorable (stockage ou rétablissement en prenant des mesures nécessaires afin de ne pas provoquer d'inondations plus en amont ou en aval) devra être assurée.
- Le raccordement du débit de fuite devra être autorisé par le gestionnaire de l'exutoire sollicité.
- Le gestionnaire de l'exutoire pourra demander la mise en place d'un système de dépollution des eaux pluviales avant raccordement.

RESEAU COMMUNAL D'ELECTRICITE

Durant la procédure d'élaboration du PLU, une réunion a été organisée avec les différents concessionnaires. L'interlocuteur chargé du réseau électrique a précisé que le projet de PLU était compatible avec la capacité du réseau. Toutefois, aucun plan n'a été fourni et n'est donc inséré dans les annexes sanitaires du PLU.

ORDURES MENAGERES

Le SIEOM (Syndicat Intercommunal pour l'Élimination des Ordures Ménagères) possède la compétence Ordures Ménagères. Le ramassage des ordures ménagères s'organise 1 fois tous les 15 jours.

Les déchets sont expédiés à Fresnoy Folny (Ikos). Le tri sélectif est mis en place en porte à porte dans la commune. C'est également géré par le SIEOM.

Le ramassage des Ordures Ménagères (OM) s'effectue le mardi en semaine paire et le ramassage du tri sélectif en semaine impaire.

CIMETIERE

Le cimetière de FERRIERES EN BRAY se situe à l'est du Bourg. Il se situe loin du centre-bourg. Des places de stationnement sont existantes.

La commune dispose d'un columbarium, d'un jardin du souvenir et de caves urnes. Des reprises de concession sont en cours.

Un projet d'extension est également en réflexion afin d'agrandir le columbarium actuel.

La capacité du cimetière est satisfaisante.

FRANCE TELECOM

Tout aménagement du réseau téléphonique de FERRIERES EN BRAY sera réalisé conformément à l'article L 35 du code des P et T (service universel).

Raccordement au réseau téléphonique :

L'autorité qui délivre les permis de construire exigera du bénéficiaire, la réalisation et le financement de l'adduction souterraine du branchement téléphonique jusqu'aux équipements qui existent au droit du terrain (domaines privé et public). Ceci conformément à la loi n°85-729 du 18 Juillet 1985, reprise par l'article L 332-15 du code de l'urbanisme et précisée par le protocole d'accord du 19 Janvier 1993 entre les Ministres de l'Environnement, des Postes et Télécommunications et le Président de France Télécom.

LES VOIRIES

Les voies de circulation desservant les établissements recevant du public, les bâtiments industriels et les habitations doivent permettre l'accès et la mise en œuvre des moyens de secours et de lutte contre l'incendie.

A ce titre, celles-ci devront répondre aux caractéristiques minimales suivantes :

- largeur de la voie : 8 mètres minimum comprenant les trottoirs, bandes de stationnement et chaussées,
- largeur de la chaussée, bandes de stationnement exclues : 3 m,
- force portante calculée pour un véhicule de 160 kilo-newton avec un maximum de 90 kilo-newton par essieu, ceux-ci étant distants de 3,60 mètres au minimum,
- résistance au poinçonnement : 80N/cm² sur une surface minimale de 0,20 m²,
- rayon intérieur minimum R : 11 m,
- sur largeur $S = 15/R$ dans les virages de rayon intérieur inférieur à 50 m,
- hauteur libre : 3,50 m,
- pente inférieure à 15 %.

Plusieurs voies marquent le territoire communal. Celui-ci est traversé par une route Nationale et cinq routes départementales :

- RN 31, axe principal, parcourant la commune du Nord au Sud en longeant la vallée de l'Epte,
- RD 145, reliant le plateau Picard au cœur du bourg de FERRIERES EN BRAY,
- RD 21A, reliant le hameau de Hardencourt et le bourg de FERRIERES EN BRAY,
- RD 916, relie le bourg de FERRIERES EN BRAY à la commune voisine de GORUNAY EN BRAY,
- RD 21, traverse l'espace rural du territoire d'Est en Ouest en reliant le bourg,
- RD 930, axe principal traversant le cœur du territoire.

Les autres voies sont secondaires et supportent un trafic moins important : ce sont des voies communales et chemins ruraux.

La RN 31 et la RD 930 sont concernées par un arrêté de classement sonore des infrastructures de transports terrestres. L'arrêté préfectoral du 27 mai 2016 ainsi que ses annexes n°1, 2 et 3 sont joints à cette notice.

LUTTE CONTRE L'INCENDIE

Plusieurs ouvrages permettent d'assurer la défense incendie au niveau des zones bâties de la commune de FERRIERES EN BRAY : 46 points de défense incendie sont répartis sur le territoire communal.

Les bouches à incendie sont repérées sur le plan du réseau d'eau potable, joint à cette notice (Source VEOLIA). Un tableau récapitulatif listant les bornes est joint ci-dessous. Les fiches de chaque points de défense incendie sont joints en annexe de cette notice.

Il conviendra de respecter les normes réglementaires à ce sujet, et de veiller à ce que l'implantation des points d'eau permette d'assurer la défense contre l'incendie au fur et à mesure de l'évolution de l'urbanisme et des implantations industrielles.

L'arrêté préfectoral du 26 Octobre 2017, portant approbation du règlement départemental de la défense extérieure contre l'incendie de la Seine Maritime, devra être respecté dans tout projet. Il est joint en annexe de cette notice sanitaire.

ADRESSE ET CONTROLE DE CONFORMITE DES EQUIPEMENTS INCENDIE

| N° | Adresse | Conformité |
|----|--------------------------|------------|
| 1 | Route de Savignies (D21) | NON |
| 2 | Rue de Savignies (D21) | NON |
| 3 | Impasse d'Auchy | NON |
| 4 | Rue Leroy Moulin | OUI |
| 5 | Route de Savignies (D21) | NON |
| 6 | Route de Savignies (D21) | NON |
| 7 | Rue du vieux moulin | NON |
| 8 | Rue Charles Gervais | OUI |
| 9 | Rue Leroy Moulin | OUI |
| 10 | Résidence les Pommiers | OUI |
| 11 | Avenue de la Gare (N31) | OUI |
| 12 | Avenue de la Gare (N31) | OUI |
| 13 | Avenue de la Gare (N31) | OUI |
| 14 | Impasse du Petit Pré | OUI |
| 15 | Route de Beauvais | OUI |
| 16 | Route de Beauvais | OUI |
| 17 | Le Beau Regard | NON |
| 18 | Route Neuve | OUI |
| 19 | Route Neuve | OUI |
| 20 | Route Neuve | OUI |
| 21 | Route de Gerberoy | OUI |
| 22 | Route de Gerberoy | OUI |
| 23 | Les Jardins Fleuris | OUI |
| 24 | La Croix Verte | NON |
| 25 | La Croix Verte | OUI |
| 26 | Résidence Bellevue | OUI |
| 27 | Rue Concorde | OUI |
| 28 | Rue Saint-Jean | OUI |
| 29 | Rue Charles Gervais | OUI |
| 30 | Rue Charles Gervais | OUI |

| | | |
|----|---|-----|
| 31 | Lotissement la prairie | OUI |
| 32 | Chemin de la messe | OUI |
| 33 | Rue du Souvenir Français | NON |
| 34 | Rue du Souvenir Français | NON |
| 35 | Rue du Bois Roux | NON |
| 36 | Rue du Bois Roux | NON |
| 37 | Rue Charles Gervais | NON |
| 38 | Rue Charles Gervais | NON |
| 39 | Route de Laudencourt | OUI |
| 40 | Bois Coquelin, Route de Songeons RD 145 | NON |
| 41 | Route de Songeons | NON |
| 42 | Rue du Lavoir | NON |
| 43 | Rue du Lavoir | NON |
| 44 | Route de Laudencourt | OUI |
| 45 | Hardencourt | NON |
| 46 | Route de Songeons | NON |



PRÉFÈTE DE LA SEINE-MARITIME

DIRECTION DÉPARTEMENTALE
DES TERRITOIRES ET DE LA MER

Affaire suivie par : Sébastien LEGROS
Tél. : 02 35 58 54 36
Fax : 02 35 58 55 63
Mél : sebastien.legros@seine-maritime.gouv.fr

Arrêté du 27 MAI 2016

portant sur la révision du classement sonore des infrastructures de transports terrestres en Seine-Maritime

La préfète de la région Normandie, préfète de la Seine-Maritime,
Officier de la Légion d'Honneur
Officier de l'Ordre National du Mérite

- Vu le code de la construction et de l'habitation, et notamment son article R111-4.1 ;
- Vu le code de l'environnement, et notamment ses articles L571-10 et R571-32 à R571-47 ;
- Vu le code de l'urbanisme, et notamment son article R151-53 ;
- Vu le décret du 17 décembre 2015 du Président de la République nommant Mme Nicole KLEIN, préfète de la région Normandie, préfète de la Seine-Maritime ;
- Vu l'arrêté ministériel du 30 mai 1996 relatif aux modalités de classement des infrastructures de transports terrestres et à l'isolement acoustique des bâtiments d'habitation dans les secteurs affectés par le bruit ;
- Vu les arrêtés préfectoraux du 28 février 2001 approuvant le classement sonore des voies ferrées de la Seine-Maritime, celui des routes nationales et autoroutes de la Seine-Maritime ainsi que de la liaison RN15-A150 et la déviation de Bois-Guillaume ;
- Vu l'arrêté préfectoral du 28 mai 2002 approuvant le classement sonore des routes départementales de la Seine-Maritime ;
- Vu les arrêtés préfectoraux du 23 mars 2003 approuvant le classement sonore des routes communales des communes de Barentin, Blangy-sur-Bresle, Bolbec, Cany-Barville, Dieppe, Elbeuf, Eu, Fécamp, Gournay-en-Bray, Le Havre, Lillebonne, Yvetôt et de l'agglomération de Rouen.
- Vu les arrêtés ministériels du 25 avril 2003 relatifs à la limitation du bruit dans les hôtels, dans les établissements d'enseignement et dans ceux de santé ;
- Vu l'arrêté ministériel du 23 juillet 2013 modifiant l'arrêté du 30 mai 1996 susvisé relatif aux modalités de classement des infrastructures de transports terrestres et à l'isolement acoustique des bâtiments d'habitation dans les secteurs affectés par le bruit ;

- Vu l'arrêté préfectoral n° 16-001 du 1^{er} janvier 2016 portant délégation de signature à M. Yvan CORDIER, secrétaire général de la préfecture de la Seine-Maritime ;
- Vu l'avis des communes listées en annexe n° 4 faisant suite à la consultation du 1^{er} octobre 2015 au 1^{er} janvier 2016 ;

Sur proposition du secrétaire général de la préfecture de la Seine-Maritime

ARRÊTE

Article 1er - Les dispositions de l'arrêté du 30 mai 1996 susvisé sont applicables dans le département de la Seine-Maritime, aux abords du tracé des infrastructures de transports terrestres mentionnées à l'article 2 du présent arrêté et représentées en annexe n° 3. La liste des communes concernées est jointe en annexe n° 1.

Article 2 - Les tableaux joints en annexe n° 2 donnent, pour chacun des tronçons d'infrastructures mentionnés, les secteurs affectés par le bruit, leur classement dans une des 5 catégories définies dans l'arrêté du 30 mai 1996 susvisé et la largeur des secteurs affectés par le bruit de part et d'autre de ces tronçons. La largeur des secteurs affectés par le bruit correspond à la distance comptée de part et d'autre de l'infrastructure à partir du bord de la chaussée ou du rail le plus proche.

Article 3 - Pour les hôtels, les établissements d'enseignement et les établissements de santé, les bâtiments soumis à un permis de construire dans les secteurs affectés par le bruit, mentionnés à l'article 2, doivent présenter un isolement acoustique minimum contre les bruits extérieurs, conformément aux arrêtés du 25 avril 2003 susvisés. Pour les bâtiments d'habitation soumis à un permis de construire, l'isolement acoustique minimum est déterminé selon les articles 5 et 9 de l'arrêté du 30 mai 1996 susvisé.

Article 4 - Les prescriptions d'isolement acoustique édictées en application du présent arrêté doivent être annexées au document d'urbanisme des communes concernées. Les secteurs affectés par le bruit, définis à l'article 2, doivent être reportés dans les documents graphiques du plan local d'urbanisme.

Article 5 - Le présent arrêté est applicable à compter de sa publication au recueil des actes administratifs de l'État dans le département. Il devra être affiché pendant un mois minimum dans chacune des communes concernées. Mention sera faite de son approbation dans deux journaux régionaux ou locaux diffusés dans le département de la Seine-Maritime.

Article 6 - Le présent arrêté est tenu à la disposition du public à la préfecture de la Seine-Maritime, à la direction départementale des territoires et de la mer de la Seine-Maritime (DDTM) et dans les mairies des communes concernées. Il est consultable sur le site internet des services de l'État : <http://www.seine-maritime.gouv.fr>.

Article 7 - Les arrêtés préfectoraux du 28 février 2001 approuvant le classement sonore des voies ferrées de la Seine-Maritime, celui des routes nationales et autoroutes de la Seine-Maritime ainsi que de la liaison RN15-A150 et la déviation de Bois-Guillaume, sont abrogés.

Article 8 - L'arrêté préfectoral du 28 mai 2002 approuvant le classement sonore des routes départementales de la Seine-Maritime, est abrogé.

Article 9 - Les arrêtés préfectoraux du 23 mars 2003 approuvant le classement sonore des routes communales des communes de Barentin, Blangy-sur-Bresle, Bolbec, Cany-Barville, Dieppe, Elbeuf, Eu, Fécamp, Gournay-en-Bray, Le Havre, Lillebonne, Yvetôt et de l'agglomération de Rouen, sont abrogés.

Article 10 - Le secrétaire général de la préfecture de la Seine-Maritime, le directeur départemental des territoires et de la mer de la Seine-Maritime et les maires des communes concernées, sont chargés, chacun en ce qui le concerne, de l'exécution du présent arrêté qui sera publié au recueil des actes administratifs de la préfecture de la Seine-Maritime.

Fait à Rouen, le **27 MAI 2016**

La préfète,
Pour la Préfète et par délégation,
le Secrétaire Général



Yvan CORDIER

Voies et délais de recours - Conformément aux dispositions des articles R421-1 à R421-5 du code de justice administrative, le présent arrêté peut faire l'objet d'un recours contentieux devant le tribunal administratif de Rouen dans le délai de deux mois à compter de sa notification ou de sa publication.



Vu pour être annexé à mon arrêté en date du

Pour la Préfète et par délégation,
le Secrétaire Général

Rouen, le 27 MAI 2010
la préfète

Yvan CORDIER

**Annexe 1 : Liste des communes concernées par le classement sonore
(triées par code INSEE)**

| Numéro INSEE | Communes | Ferré ou transport en site propre | National | Départemental-Communal |
|--------------|-------------------------------------|-----------------------------------|----------|------------------------|
| 76001 | Allouville-Bellefosse | x | | x |
| 76002 | Alvimare | x | | x |
| 76005 | Amfreville-la-Mi-Voie | | | x |
| 76006 | Amfreville-les-Champs | | | x |
| 76007 | Anceaumeville | | x | x |
| 76008 | Ancourt | | | x |
| 76010 | Ancretiéville-Saint-Victor | | x | x |
| 76013 | Angerville-la-Martel | | | x |
| 76018 | Val-de-Saône | | | x |
| 76019 | Anneville-sur-Scie | | x | x |
| 76024 | Ardouval | | | x |
| 76026 | Arques-la-Bataille | | | x |
| 76030 | Aubermesnil-Beumais | | | x |
| 76034 | Auffay | | x | x |
| 76035 | Aumale | | x | x |
| 76039 | Les Authieux-sur-le-Port-Saint-Ouen | | | x |
| 76041 | Autretot | | x | x |
| 76043 | Auzebosc | | | x |
| 76044 | Auzouville-Auberbosc | | x | x |
| 76045 | Auzouville-l'Esneval | x | | |
| 76048 | Avesnes-en-Bray | | x | x |
| 76050 | Avremesnil | | | x |
| 76055 | Baons-le-Comte | | x | x |
| 76057 | Barentin | x | x | x |
| 76060 | Beubec-la-Rosière | x | | x |
| 76063 | Beauval-en-Caux | | x | x |
| 76066 | Beautot | | x | x |

| Numéro INSEE | Communes | Ferré ou transport en site propre | National | Départemental-Communal |
|--------------|---------------------------|-----------------------------------|----------|------------------------|
| 76067 | Beauvoir-en-Lyons | | x | x |
| 76068 | Bec-de-Mortagne | | | x |
| 76069 | Belbeuf | | | x |
| 76075 | Belmesnil | | x | x |
| 76078 | Bennetot | | | x |
| 76080 | Bermonville | | x | x |
| 76082 | Bernières | | x | x |
| 76085 | Bertreville-Saint-Ouen | | x | x |
| 76086 | Bertrimont | | | x |
| 76090 | Beuzeville-la-Grenier | x | x | x |
| 76094 | Bierville | x | | |
| 76095 | Bihorel | | x | x |
| 76096 | Biville-la-Baignarde | | x | x |
| 76101 | Blangy-sur-Bresle | | x | x |
| 76103 | Bonsecours | x | | x |
| 76105 | Le Bocasse | | x | x |
| 76108 | Bois-Guillaume | | x | x |
| 76111 | Bois-l'Évêque | | x | x |
| 76112 | Le Bois-Robert | | | x |
| 76114 | Bolbec | x | | x |
| 76115 | Bolleville | x | x | x |
| 76116 | Boos | | | x |
| 76119 | Bosc-Bérenger | | x | x |
| 76120 | Bosc-Bordel | x | | x |
| 76122 | Callengeville | | x | x |
| 76123 | Bosc-Guérard-Saint-Adrien | | | x |
| 76124 | Bosc-Hyons | | x | x |
| 76125 | Bosc-le-Hard | | x | x |
| 76126 | Bosc-Mesnil | | x | x |
| 76127 | Bosc-Roger-sur-Buchy | x | | x |
| 76130 | Bouelles | | | x |
| 76131 | La Bouille | | | x |

| Numéro INSEE | Communes | Ferré ou transport en site propre | National | Départemental-Communal |
|--------------|-----------------------------|-----------------------------------|----------|------------------------|
| 76132 | Bourdainville | | x | x |
| 76135 | Bouville | | | x |
| 76137 | Bracquemont | | | x |
| 76139 | Bradiancourt | | | x |
| 76141 | Bréauté | x | | x |
| 76142 | Brémontier-Merval | | | x |
| 76143 | Bretteville-du-Grand-Caux | | | x |
| 76146 | Buchy | x | | x |
| 76147 | Bully | | x | x |
| 76149 | Butot | | x | x |
| 76153 | Calleville-les-Deux-Églises | | x | x |
| 76157 | Canteleu | | x | x |
| 76159 | Cany-Barville | | | x |
| 76164 | Rives-en-Seine | | | x |
| 76165 | Caudebec-lès-Elbeuf | | | x |
| 76167 | Cauville-sur-Mer | | | x |
| 76169 | La Cerlangue | | x | x |
| 76170 | La Chapelle-du-Bourgay | | | x |
| 76174 | Cideville | x | | |
| 76176 | Clasville | | | x |
| 76178 | Cléon | x | | x |
| 76181 | Cléville | x | x | x |
| 76185 | Compainville | x | | |
| 76187 | Contremoulins | | | x |
| 76188 | Cottévrard | | x | x |
| 76192 | Criel-sur-Mer | | | x |
| 76195 | Criquetot-le-Mauconduit | | | x |
| 76197 | Criquetot-sur-Longueville | | x | x |
| 76198 | Criquetot-sur-Ouville | | x | x |
| 76199 | Criquiers | x | | |

| Numéro INSEE | Communes | Ferré ou transport en site propre | National | Départemental-Communal |
|--------------|------------------------|-----------------------------------|----------|------------------------|
| 76200 | Critot | | x | x |
| 76203 | Croix-Mare | | | x |
| 76205 | Crosville-sur-Scie | | x | x |
| 76208 | Cuy-Saint-Fiacre | | | x |
| 76209 | Dampierre-en-Bray | | | x |
| 76212 | Darnétal | x | x | x |
| 76213 | Daubeuf-Serville | | | x |
| 76216 | Déville-lès-Rouen | x | x | x |
| 76217 | Dieppe | | x | x |
| 76219 | Doudeville | | | x |
| 76222 | Duclair | | | x |
| 76223 | Écalles-Alix | x | x | x |
| 76224 | Écrainville | | | x |
| 76225 | Écretteville-lès-Baons | x | x | x |
| 76227 | Ectot-l'Auber | | x | x |
| 76228 | Ectot-lès-Baons | x | x | x |
| 76229 | Elbeuf-en-Bray | | | x |
| 76231 | Elbeuf | | | x |
| 76238 | Épouville | | | x |
| 76239 | Épretot | x | x | x |
| 76240 | Épreville | | | x |
| 76242 | Ernemont-la-Villette | | | x |
| 76244 | Esclavelles | | x | x |
| 76245 | Eslettes | | x | x |
| 76248 | Estouteville-Écalles | x | x | x |
| 76249 | Étaimpuis | | x | x |
| 76250 | Étainhus | x | x | x |
| 76252 | Étalondes | | | x |
| 76253 | Étoutteville | | x | x |
| 76255 | Eu | | | x |
| 76257 | Fallencourt | | x | x |
| 76258 | Fauville-en-Caux | | | x |
| 76259 | Fécamp | | | x |

| Numéro INSEE | Communes | Ferré ou transport en site propre | National | Départemental-Communal |
|--------------|----------------------|-----------------------------------|----------|------------------------|
| 76260 | Ferrières-en-Bray | | x | x |
| 76262 | Fesques | | x | x |
| 76263 | La Feuillie | | x | x |
| 76264 | Flamanville | x | | x |
| 76265 | Flamets-Frétils | | x | x |
| 76266 | Flocques | | | x |
| 76269 | Fontaine-en-Bray | | | x |
| 76270 | Fontaine-la-Mallet | | | x |
| 76271 | Fontaine-le-Bourg | | | x |
| 76273 | Fontaine-sous-Préaux | x | x | x |
| 76276 | Forges-les-Eaux | x | | x |
| 76278 | Foucarmont | | x | x |
| 76279 | Foucart | x | x | x |
| 76281 | La Frénaye | | | x |
| 76282 | Freneuse | x | | x |
| 76283 | Fresles | | | x |
| 76287 | Fresquiennes | x | x | x |
| 76290 | Frichemesnil | | x | x |
| 76295 | Gaillefontaine | x | | |
| 76296 | Gainneville | x | | x |
| 76302 | Goderville | | | x |
| 76303 | Gommerville | | x | x |
| 76305 | Gonfreville-l'Orcher | x | x | x |
| 76308 | Gonneville-sur-Scie | | x | x |
| 76312 | Gournay-en-Bray | | x | x |
| 76313 | Gouy | | | x |
| 76314 | Graimbouville | x | x | x |
| 76316 | Grainville-sur-Ry | | x | x |
| 76318 | Grand-Camp | | | x |
| 76319 | Grand-Couronne | | x | x |
| 76321 | Les Grandes-Ventes | | | x |
| 76322 | Le Grand-Quevilly | x | x | x |
| 76323 | Graval | | x | x |

| Numéro INSEE | Communes | Ferré ou transport en site propre | National | Départemental-Communal |
|--------------|----------------------|-----------------------------------|----------|------------------------|
| 76324 | Grèges | | | x |
| 76325 | Grémonville | | x | x |
| 76328 | Grigneuseville | | x | x |
| 76329 | Gruchet-le-Valasse | | | x |
| 76334 | Gueures | | | x |
| 76335 | Gueutteville | | x | x |
| 76341 | Harfleur | x | x | x |
| 76343 | Haucourt | x | | |
| 76344 | Haudricourt | | x | x |
| 76347 | Hautot-le-Vatois | | x | x |
| 76348 | Hautot-Saint-Sulpice | | | x |
| 76349 | Hautot-sur-Mer | | | x |
| 76351 | Le Havre | x | x | x |
| 76354 | Hénouville | | | x |
| 76355 | Héricourt-en-Caux | | | x |
| 76357 | Hermeville | | | x |
| 76360 | Heugleville-sur-Scie | | x | x |
| 76361 | Heuqueville | | | x |
| 76366 | Le Houlme | x | | x |
| 76367 | Houpeville | x | | x |
| 76368 | Houquetot | x | | x |
| 76369 | La Houssaye-Béranger | | x | x |
| 76370 | Hugleville-en-Caux | | x | x |
| 76372 | Illois | | x | x |
| 76374 | Incheville | | | x |
| 76375 | Ingouville | | | x |
| 76377 | Isneauville | x | x | x |
| 76382 | Lanquetot | x | | x |
| 76384 | Lillebonne | | | x |
| 76385 | Limésy | x | | x |
| 76389 | Lintot-les-Bois | | x | x |
| 76391 | La Londe | | x | x |
| 76393 | Longmesnil | x | | |

| Numéro INSEE | Communes | Ferré ou transport en site propre | National | Départemental-Communal |
|--------------|--------------------------------|-----------------------------------|----------|------------------------|
| 76394 | Longroy | | | x |
| 76395 | Longueil | | | x |
| 76396 | Longuerue | x | x | x |
| 76398 | Louvetot | | | x |
| 76399 | Lucy | | x | x |
| 76400 | Luneray | | | x |
| 76401 | Arelaune-sur-Seine | | | x |
| 76402 | Malaunay | x | x | x |
| 76404 | Manéglise | | | x |
| 76405 | Manéhouville | | x | x |
| 76408 | Manneville-la-Goupil | | | x |
| 76410 | Maromme | x | x | x |
| 76411 | Marques | | x | x |
| 76412 | Martainville-Épreville | | x | x |
| 76414 | Martin-Église | | | x |
| 76415 | Massy | | | x |
| 76416 | Mathonville | x | | |
| 76417 | Maucomble | | x | x |
| 76418 | Maulévrier-Sainte- Gertrude | | | x |
| 76420 | Mauquenchy | | | x |
| 76421 | Mélamare | | | x |
| 76423 | Ménerval | | | x |
| 76424 | Ménonval | | x | |
| 76429 | Le Mesnil-Esnard | | | x |
| 76430 | Mesnil-Follemprise | | | x |
| 76432 | Mesnil-Mauger | | | x |
| 76433 | Mesnil-Panneville | x | | x |
| 76434 | Mesnil-Raoul | | | x |
| 76439 | Mirville | x | x | x |
| 76441 | Monchaux-Soreng | | | x |
| 76445 | Montérolier | x | | |
| 76446 | Montigny | | | x |
| 76447 | Montivilliers | x | | x |

| Numéro INSEE | Communes | Ferré ou transport en site propre | National | Départemental-Communal |
|--------------|---------------------------|-----------------------------------|----------|------------------------|
| 76451 | Mont-Saint-Aignan | x | | x |
| 76452 | Montville | | x | x |
| 76453 | Morgny-la-Pommeraye | x | | |
| 76454 | Mortemer | | x | x |
| 76456 | Motteville | x | x | x |
| 76457 | Moulineaux | | x | x |
| 76459 | Nesle-Hodeng | | | x |
| 76462 | Neufchâtel-en-Bray | | x | x |
| 76463 | Neuf-Marché | | | x |
| 76464 | La Neuville-Chant-d'Oisel | | | x |
| 76465 | Neuville-Ferrières | | x | x |
| 76468 | Nointot | x | x | x |
| 76473 | Notre-Dame-de-Bliquetuit | | | x |
| 76474 | Notre-Dame-de-Bondeville | x | | x |
| 76475 | Franqueville-Saint-Pierre | | | x |
| 76476 | Port-Jérôme-sur-Seine | | | x |
| 76480 | Ocqueville | | | x |
| 76481 | Octeville-sur-Mer | | | x |
| 76482 | Offranville | | x | x |
| 76484 | Oissel | x | x | x |
| 76485 | Omonville | | x | x |
| 76486 | Orival | | x | x |
| 76488 | Ouainville | | | x |
| 76489 | Oudalle | | x | x |
| 76492 | Ouville-la-Rivière | | | x |
| 76494 | Parc-d'Anxtot | x | x | x |
| 76495 | Pavilly | x | | x |
| 76497 | Petit-Couronne | | x | x |
| 76498 | Le Petit-Quevilly | x | x | x |
| 76500 | Pierrecourt | | x | x |

| Numéro INSEE | Communes | Ferré ou transport en site propre | National | Départemental-Communal |
|--------------|----------------------------|-----------------------------------|----------|------------------------|
| 76502 | Pierreval | x | x | x |
| 76503 | Pissy-Pôville | x | x | x |
| 76505 | Pommereux | x | | |
| 76506 | Pommeréval | | | x |
| 76507 | Ponts-et-Marais | | | x |
| 76509 | Préaux | x | x | x |
| 76514 | Quévreville-la-Poterie | | | x |
| 76516 | Quiévrecourt | | x | x |
| 76517 | Quincampoix | x | x | x |
| 76518 | Raffetot | x | x | x |
| 76520 | Réalcamp | | x | x |
| 76525 | Ricarville | | x | x |
| 76531 | Rocquefort | | | x |
| 76532 | Rocquemont | x | x | |
| 76533 | Rogerville | | x | x |
| 76535 | Roncherolles-en-Bray | x | | x |
| 76536 | Roncherolles-sur-le-Vivier | x | | |
| 76537 | Ronchois | | x | x |
| 76540 | Rouen | x | x | x |
| 76541 | Roumare | | x | x |
| 76543 | Rouville | | x | x |
| 76545 | Rouxmesnil-Bouteilles | | x | x |
| 76547 | La Rue-Saint-Pierre | | x | x |
| 76551 | Sainneville | x | | x |
| 76552 | Sainte-Adresse | | | x |
| 76555 | Saint-André-sur-Cailly | | x | x |
| 76556 | Saint-Antoine-la-Forêt | | | x |
| 76558 | Saint-Aubin-Celloville | | | x |
| 76560 | Saint-Aubin-Épinay | | | x |
| 76561 | Saint-Aubin-lès-Elbeuf | x | | x |
| 76563 | Saint-Aubin-Routot | | x | x |
| 76565 | Saint-Aubin-sur-Scie | | x | x |

| Numéro INSEE | Communes | Ferré ou transport en site propre | National | Départemental-Communal |
|--------------|----------------------------|-----------------------------------|----------|------------------------|
| 76567 | Sainte-Beuve-en-Rivière | | x | x |
| 76568 | Saint-Clair-sur-les-Monts | | | x |
| 76571 | Sainte-Croix-sur-Buchy | | | x |
| 76572 | Saint-Denis-d'Aclon | | | x |
| 76573 | Saint-Denis-le-Thibault | | x | x |
| 76574 | Saint-Denis-sur-Scie | | x | x |
| 76575 | Saint-Étienne-du-Rouvray | x | | x |
| 76576 | Saint-Eustache-la-Forêt | | | x |
| 76577 | Sainte-Foy | | | x |
| 76578 | Sainte-Geneviève | x | | x |
| 76580 | Saint-Georges-sur-Fontaine | | | x |
| 76584 | Saint-Germain-sur-Eaulne | | x | x |
| 76586 | Saint-Gilles-de-la-Neuille | x | x | x |
| 76587 | Sainte-Hélène-Bondeville | | | x |
| 76591 | Saint-Jacques-sur-Darnétal | | x | x |
| 76592 | Saint-Jean-de-Folleville | | | x |
| 76593 | Saint-Jean-de-la-Neuille | | x | x |
| 76594 | Saint-Jean-du-Cardonnay | | x | x |
| 76595 | Saint-Jouin-Bruneval | | | x |
| 76596 | Saint-Laurent-de-Brèvedent | x | | x |
| 76599 | Saint-Léger-du-Bourg-Denis | x | x | x |
| 76600 | Saint-Léonard | | | x |

| Numéro INSEE | Communes | Ferré ou transport en site propre | National | Départemental-Communal |
|--------------|--------------------------------|-----------------------------------|----------|------------------------|
| 76602 | Saint-Maclou-de-Folleville | | x | x |
| 76606 | Morienne | | x | x |
| 76607 | Sainte-Marguerite-sur-Fauville | | | x |
| 76610 | Sainte-Marie-des-Champs | x | | x |
| 76611 | Saint-Martin-aux-Arbres | | x | x |
| 76614 | Saint-Martin-de-Boscherville | | | x |
| 76616 | Saint-Martin-du-Manoir | x | | x |
| 76617 | Saint-Martin-du-Vivier | x | x | x |
| 76618 | Petit-Caux | | | x |
| 76621 | Saint-Martin-Osmonville | | x | x |
| 76626 | Saint-Nicolas-de-la-Haie | | | x |
| 76627 | Saint-Nicolas-de-la-Taille | | | x |
| 76628 | Saint-Ouen-du-Breuil | | x | x |
| 76636 | Saint-Pierre-de-Varengeville | | | x |
| 76640 | Saint-Pierre-lès-Elbeuf | | | x |
| 76645 | Saint-Riquier-en-Rivière | | x | x |
| 76646 | Saint-Riquier-ès-Plains | | | x |
| 76647 | Saint-Romain-de-Colbosc | | | x |
| 76648 | Saint-Saëns | | x | x |
| 76649 | Saint-Saire | | | x |
| 76650 | Saint-Sauveur-d'Émalleville | | | x |
| 76654 | Saint-Vaast-du-Val | | x | x |
| 76655 | Saint-Valery-en-Caux | | | x |

| Numéro INSEE | Communes | Ferré ou transport en site propre | National | Départemental-Communal |
|--------------|---------------------------|-----------------------------------|----------|------------------------|
| 76657 | Saint-Vigor-d'Ymonville | | x | x |
| 76660 | Sandouville | | x | x |
| 76663 | Sassetot-le-Mauconduit | | | x |
| 76664 | Sasseville | | | x |
| 76666 | Saumont-la-Poterie | | | x |
| 76667 | Sauqueville | | x | x |
| 76668 | Saussay | | | x |
| 76669 | Saussezemare-en-Caux | | | x |
| 76670 | Senneville-sur-Fécamp | | | x |
| 76672 | Serqueux | x | | x |
| 76673 | Servaville-Salmonville | | x | x |
| 76675 | Sierville | | x | x |
| 76678 | Sommery | x | | x |
| 76681 | Sotteville-lès-Rouen | x | | x |
| 76682 | Sotteville-sous-le-Val | x | x | x |
| 76684 | Tancarville | | x | x |
| 76686 | Theuville-aux-Maillots | | | x |
| 76689 | Thiétreville | | | x |
| 76691 | Le Thil-Riberpré | x | | |
| 76697 | Torcy-le-Grand | | | x |
| 76698 | Torcy-le-Petit | | | x |
| 76700 | Tôtes | | x | x |
| 76702 | Touffreville-la-Corbeline | | | x |
| 76705 | Tourville-la-Rivière | x | x | x |
| 76706 | Tourville-les-Ifs | | | x |
| 76707 | Tourville-sur-Arques | | x | x |
| 76708 | Toussaint | | | x |
| 76709 | Le Trait | | | x |
| 76711 | Le Tréport | | | x |

| Numéro INSEE | Communes | Ferré ou transport en site propre | National | Départemental-Communal |
|--------------|-------------------------|-----------------------------------|----------|------------------------|
| 76714 | Les Trois-Pierres | | | x |
| 76715 | Trouville | | | x |
| 76718 | Valliquerville | x | | x |
| 76720 | Varengeville-sur-Mer | | | x |
| 76721 | Varneville-Bretteville | | x | x |
| 76728 | La Vaupalière | | x | x |
| 76729 | Veauville-lès-Baons | | x | x |
| 76734 | Vergetot | | | x |
| 76738 | Vieux-Manoir | x | x | x |
| 76740 | La Vieux-Rue | x | | |
| 76743 | Villers-Écalles | | | x |
| 76744 | Villers-sous-Foucarmont | | x | x |
| 76747 | Virville | x | | |
| 76750 | Yainville | | | x |
| 76751 | Yébleron | | x | x |
| 76752 | Yerville | | x | x |
| 76753 | Ymare | | | x |
| 76755 | Ypreville-Biville | | | x |
| 76756 | Yquebeuf | | x | x |
| 76757 | Yvecrique | | | x |
| 76758 | Yvetot | x | | x |



Liberté • Égalité • Fraternité

RÉPUBLIQUE FRANÇAISE

PRÉFÈTE DE LA SEINE-MARITIME

**Direction départementale
des territoires et de la mer
Service ressources milieux et territoires**

révision du classement sonore des infrastructures de transports terrestres en Seine-Maritime

Vu pour être annexé à mon arrêté en date du : **27 MAI 2016**

Rouen, le **27 MAI 2016**
la préfète

ANNEXE 2 Pour la Préfète et par délégation,
le Secrétaire Général

Yvan CORDIER

- Annexe 2-1 Classement sonore des voies ferrés et des transports en commun en site propre par communes
- Annexe 2-2 Classement sonore des routes nationales et autoroutes par communes
- Annexe 2-3 Classement sonore des routes départementales par communes
- Annexe 2-4 Classement sonore des routes communales par communes

| | | | | | | |
|-------|----------------------------|---|---------------------------------|-------------------------------|---|-----|
| 76540 | ROUEN | Rue Chassellevère | Rue Henri Barbet | Place JB de la Salle | 4 | 30 |
| 76540 | ROUEN | Quai Jean Moulin | Pont Jeanne d'Arc | Pont Boidieu | 4 | 30 |
| 76540 | ROUEN | Pont Jeanne d'Arc | Quai Jean Moulin | Quai de la Bourse | 4 | 30 |
| 76540 | ROUEN | Quai Jean Moulin | Pont Jeanne d'Arc | Pont Boidieu | 4 | 30 |
| 76540 | ROUEN | Voie sur Berges | Boulevard des Belges | Boulevard Gambetta | 4 | 30 |
| 76540 | ROUEN | Rue St Sever | Cours Clémenceau | Quai Jean Moulin | 3 | 100 |
| 76540 | ROUEN | Rue St Eloi | Rue des Charrettes | Quai du Havre | 4 | 30 |
| 76540 | ROUEN | Voie sur Berges | Pont Guillaume le Conquérant | Boulevard des Belges | 4 | 30 |
| 76540 | ROUEN | Rue Jeanne d'Arc | Rue aux Ours | Rue du Général Leclerc | 3 | 100 |
| 76540 | ROUEN | Rue Saint Gervais | Rue St André | Rue Crevier | 2 | 250 |
| 76540 | ROUEN | Rue Saint Gervais | Boulevard de la Marne | Rue St André | 2 | 250 |
| 76540 | ROUEN | Rue St Eloi | Rue des Charrettes | Quai du Havre | 4 | 30 |
| 76540 | ROUEN | Boulevard de l'Europe | Rue d'Elbeuf | Rue de Sotteville | 4 | 30 |
| 76540 | ROUEN | Boulevard de l'Europe | Rue d'Elbeuf | Rue de Sotteville | 4 | 30 |
| 76540 | ROUEN | Rue d'Elbeuf | Rue Blaise Pascal | Boulevard de l'Europe | 3 | 100 |
| 76540 | ROUEN | Rue Méridienne | Rue d'Elbeuf | Rue OctAvenue Crutel | 4 | 30 |
| 76540 | ROUEN | Boulevard de l'Europe | Rue d'Elbeuf | Rue de Sotteville | 4 | 30 |
| 76540 | ROUEN | Boulevard de l'Europe | Rue d'Elbeuf | Rue de Sotteville | 4 | 30 |
| 76540 | ROUEN | Quais Caveier de la Salle | Avenue Rondeaux | Rue Poret de Blossesville | 5 | 10 |
| 76540 | ROUEN | Avenue Jacques Cartier | Place Joffre | Quai Jean Moulin | 4 | 30 |
| 76540 | ROUEN | Quais bas (rive gauche) | Boulevard de Béthencourt | Pont Jeanne d'Arc | 4 | 30 |
| 76540 | ROUEN | Boulevard d'Orléans | Rue de l'Amiral Cécille | Place Joffre | 4 | 30 |
| 76540 | ROUEN | Quais Caveier de la Salle | Avenue Rondeaux | Rue Poret de Blossesville | 5 | 10 |
| 76540 | ROUEN | Quais Caveier de la Salle | Rue Poret de Blossesville | Q J. Moulin | 5 | 10 |
| 76540 | ROUEN | Boulevard de l'Europe | Avenue de Caen | Rue des Murs St Yon | 4 | 30 |
| 76540 | ROUEN | Boulevard de l'Europe | Rue des Murs St Yon | Rue St Julien | 4 | 30 |
| 76540 | ROUEN | Rue Brisout de Barneville | Avenue Jean Rondeaux | Rue Barbey d'Aurevilly | 4 | 30 |
| 76540 | ROUEN | B de l'Europe | Rue St Julien | Rue Louis Blanc | 4 | 30 |
| 76540 | ROUEN | Rue Méridienne | Rue Louis Blanc | Rue d'Elbeuf | 4 | 30 |
| 76540 | ROUEN | Rue St Julien | Rue M. Abaquesne | Rue B. Pascal | 4 | 30 |
| 76540 | ROUEN | Rue Jean Mullot | Rue Etienne Delarue | Rue Louis Blanc | 4 | 30 |
| 76540 | ROUEN | Rue d'Elbeuf | Boulevard de l'Europe | Rue Méridienne | 3 | 100 |
| 76540 | ROUEN | B de l'Europe | Rue Louis Blanc | Rue d'Elbeuf | 4 | 30 |
| 76540 | ROUEN | Rue d'Elbeuf | Rue Méridienne | Rue de la Mare | 3 | 100 |
| 76540 | ROUEN | Boulevard Jean de Béthencourt | Bretelle vers Boulevard J. de B | Quai Jean de Béthencourt | 4 | 30 |
| 76540 | ROUEN | Quais bas (rive gauche) | Boulevard de Béthencourt | Q J. Moulin | 4 | 30 |
| 76540 | ROUEN | Boulevard d'Orléans | Avenue Jean Rondeaux | Rue Poret de Blossesville | 4 | 30 |
| 76540 | ROUEN | Boulevard Jean de Béthencourt | Bretelle vers Boulevard J. de B | Quai Jean de Béthencourt | 4 | 30 |
| 76540 | ROUEN | Boulevard Jean de Béthencourt | Quai Jean de Béthencourt | Avenue Jean Rondeaux | 4 | 30 |
| 76540 | ROUEN | Boulevard Jean de Béthencourt | Quai Jean de Béthencourt | Avenue Jean Rondeaux | 4 | 30 |
| 76540 | ROUEN | Rue St Julien | Rue de l'impératrice Mathilde | Place St Clément | 3 | 100 |
| 76540 | ROUEN | Rue St Julien | Place des Chartreux | Rue de l'impératrice Mathilde | 5 | 10 |
| 76540 | ROUEN | Boulevard de l'Europe | Avenue Jean Rondeaux | Avenue de Caen | 4 | 30 |
| 76540 | ROUEN | Boulevard de l'Europe | Avenue Jean Rondeaux | Avenue de Caen | 4 | 30 |
| 76540 | ROUEN | Boulevard de l'Europe | Avenue de Caen | Rue des Murs St Yon | 4 | 30 |
| 76540 | ROUEN | Rue amédée dormoy | Rue de Lillebonne | Avenue du mont riboudet | 4 | 30 |
| 76540 | ROUEN | Avenue pasteur | Rue de constantine | Avenue du mont riboudet | 5 | 10 |
| 76540 | ROUEN | Avenue des Canadiens | Rue P Sémar | Place des M.de la Résistance | 4 | 30 |
| 76540 | ROUEN | Avenue des M.de la Résistance | Place des M. de la Résistanc | Rue Dufay | 4 | 30 |
| 76540 | ROUEN | Rue du Champ des Oiseaux | Chemin de Clères | Rue Pimont | 4 | 30 |
| 76540 | ROUEN | Avenue du Mont aux Malades | Cavée St Gervais | Rue Pasteur | 3 | 100 |
| 76540 | ROUEN | Avenue du Mont aux Malades | Rue Crevier | Cavée St Gervais | 3 | 100 |
| 76540 | ROUEN | Boulevard Charles de Gaulle-Rue St Ju | Rue Dufay | Place des Chartreux | 4 | 30 |
| 76540 | ROUEN | Boulevard de l'Ouest | Avenue Bicheray | Boulevard de Croisset | 4 | 30 |
| 76540 | ROUEN | Boulevard de l'Ouest | Quai G Flaubert | Boulevard de Croisset | 4 | 30 |
| 76545 | ROUXMESNIL-BOUTEILLES | Avenue Normandie Sussex | Avenue de Bréauté | Rue de Stalingrad | 5 | 10 |
| 76545 | ROUXMESNIL-BOUTEILLES | Avenue Normandie Sussex | Avenue de Bréauté | Rue de Stalingrad | 5 | 10 |
| 76552 | SAINTE-ADRESSE | Rue de Sainte Adresse | Rue d'Erretat | Rue COCHET | 3 | 100 |
| 76552 | SAINTE-ADRESSE | Boulevard Albert 1er | Place CLEMENCEAU | Porte Océane | 4 | 30 |
| 76558 | SAINT-AUBIN-CELLOVILLE | D13 | PR 14+553 | PR 17+558 | 3 | 100 |
| 76561 | SAINT-AUBIN-LES-ELBEUF | Rue des Feugrais | Rue de Tourville | Rue des Lilas | 4 | 30 |
| 76561 | SAINT-AUBIN-LES-ELBEUF | Rue de Cléon | Avenue Pasteur | Rue du Mal Leclerc | 4 | 30 |
| 76561 | SAINT-AUBIN-LES-ELBEUF | Rue Denfert Rochereau | Rue Faidherbe | Rue Prévost | 4 | 30 |
| 76575 | SAINT-ETIENNE-DU-ROUVRAY | Rue Pierre Semard | Rue de Stockholm | Rue Fernand Léger | 4 | 30 |
| 76575 | SAINT-ETIENNE-DU-ROUVRAY | Rue Julien Grimau | Rue des Cateliers | Rue des Anémones | 4 | 30 |
| 76575 | SAINT-ETIENNE-DU-ROUVRAY | Rue des Coquelicots | Avenue du Bic Auber | Rue Grimau | 4 | 30 |
| 76575 | SAINT-ETIENNE-DU-ROUVRAY | Rue de Stalingrad | Rue Julien Grimau | Rue du Dr Semmelweis | 4 | 30 |
| 76575 | SAINT-ETIENNE-DU-ROUVRAY | Rue St Yon (SOTTEVILLE-LES-ROUEN) | Rue Marius Vallée | Rue Emile Kahn | 4 | 30 |
| 76575 | SAINT-ETIENNE-DU-ROUVRAY | Rue Guynemer | Rue du Madrillet | Rue de Stockholm | 4 | 30 |
| 76575 | SAINT-ETIENNE-DU-ROUVRAY | Rue Ernest Renan | Avenue des Canadiens | Rue du Madrillet | 4 | 30 |
| 76575 | SAINT-ETIENNE-DU-ROUVRAY | Rue du Madrillet | Rue Renan | Avenue Bastié | 4 | 30 |
| 76575 | SAINT-ETIENNE-DU-ROUVRAY | Rue du Madrillet | Rue Jean Perrin | Rue Renan | 4 | 30 |
| 76575 | SAINT-ETIENNE-DU-ROUVRAY | Rue de Stockholm | Rue Guynemer | Rue Kahn | 4 | 30 |
| 76575 | SAINT-ETIENNE-DU-ROUVRAY | Avenue de la Mare aux Daims | Avenue Bastié | Avenue de Felling | 4 | 30 |
| 76575 | SAINT-ETIENNE-DU-ROUVRAY | Avenue Aristide Briand (GRAND-QUEVILLY) | Rue Nungesser et Coli | Avenue des Canadiens | 4 | 30 |
| 76575 | SAINT-ETIENNE-DU-ROUVRAY | Avenue de Felling | Avenue des Canadiens | Avenue de la Mare aux Daims | 3 | 100 |
| 76575 | SAINT-ETIENNE-DU-ROUVRAY | Avenue de Felling | Avenue des Canadiens | Rd-Point vers Périph J. M | 4 | 30 |
| 76575 | SAINT-ETIENNE-DU-ROUVRAY | Avenue de Felling | Rd-Point vers Périph J. M | | 5 | 10 |
| 76596 | SAINT-LAURENT-DE-BREVEDENT | Côte des Châtaigniers | Rue de la Gare | Route du Château | 4 | 30 |
| 76640 | SAINT-PIERRE-LES-ELBEUF | Rue aux Thuilliers | D921 | Rue de la Haline | 4 | 30 |
| 76640 | SAINT-PIERRE-LES-ELBEUF | Rue de la Haline | Rue aux Thuilliers | Rue Bréand | 4 | 30 |
| 76640 | SAINT-PIERRE-LES-ELBEUF | Rue aux Thuilliers | D921 | Rue de la Haline | 4 | 30 |
| 76681 | SOTTEVILLE-LES-ROUEN | Avenue de Grammont | Rue Ledru-Rollin | Rue Henri II Plantagenêt | 4 | 30 |
| 76681 | SOTTEVILLE-LES-ROUEN | Rue Ledru Rollin | Rue Cité Grenet | Boulevard de l'Europe | 4 | 30 |
| 76681 | SOTTEVILLE-LES-ROUEN | Avenue des Canadiens | Rond-Point des Bruyères | Rue P Semard | 4 | 30 |
| 76681 | SOTTEVILLE-LES-ROUEN | Avenue des Canadiens | Rue P Sémar | Place des M.de la Résistance | 4 | 30 |
| 76681 | SOTTEVILLE-LES-ROUEN | Avenue des M.de la Résistance | Place des M. de la Résistance | Rue Dufay | 4 | 30 |
| 76681 | SOTTEVILLE-LES-ROUEN | Rue Vincent Aurioi | Rue Pierre Corneille | Rue F. Arago | 4 | 30 |
| 76681 | SOTTEVILLE-LES-ROUEN | Rue Eugène Tilloy | Rue du 14 juillet | Rue St Yon | 4 | 30 |
| 76681 | SOTTEVILLE-LES-ROUEN | Rue St Yon | Rue Eugène Tilloy | Rue Emile Kahn | 4 | 30 |
| 76681 | SOTTEVILLE-LES-ROUEN | Avenue Jean Jaurès | Rue Pierre Renaudel | Avenue du 14 juillet | 4 | 30 |
| 76681 | SOTTEVILLE-LES-ROUEN | Avenue Jean Jaurès | Rue Pierre Mendès-France | Rue Pierre Renaudel | 4 | 30 |
| 76681 | SOTTEVILLE-LES-ROUEN | Rue Léon Salva | Rue des Déportés | Rue Pierre Corneille | 4 | 30 |
| 76681 | SOTTEVILLE-LES-ROUEN | Rue Léon Salva | Avenue du 14 juillet | Rue des Déportés | 4 | 30 |
| 76681 | SOTTEVILLE-LES-ROUEN | Rue Garibaldi | Rue Léon Salva | Rue des Frères Canton | 4 | 30 |
| 76681 | SOTTEVILLE-LES-ROUEN | Rue Garibaldi | Rue des Frères Canton | Avenue Jaures | 4 | 30 |
| 76681 | SOTTEVILLE-LES-ROUEN | Rue Léon Salva | Rue du Madrillet | Avenue de Caen | 4 | 30 |
| 76681 | SOTTEVILLE-LES-ROUEN | Rue Guynemer | Rue Charles Nicolle | Rue de Stockholm | 4 | 30 |
| 76681 | SOTTEVILLE-LES-ROUEN | Rue de Stockholm | Rue Guynemer | Rue Kahn | 4 | 30 |
| 76681 | SOTTEVILLE-LES-ROUEN | Rue du Madrillet | Rue Lumière | Rue Jean Perrin | 4 | 30 |
| 76681 | SOTTEVILLE-LES-ROUEN | Rue du Madrillet | Rue Clément Ader | Rue Lumière | 4 | 30 |
| 76681 | SOTTEVILLE-LES-ROUEN | Rue du Madrillet | Rue Léon Salva | Rue Clément Ader | 4 | 30 |
| 76711 | LE TREPORT | Quai François 1er | Rue Suzanne | Casino | 4 | 30 |
| 76753 | YMARE | D13 | PR 14+553 | PR 17+558 | 3 | 100 |
| 76758 | YVETOT | Rue du Calvaire | D6015 | Le Mail | 3 | 100 |
| 76758 | YVETOT | Place Joffre | | | 4 | 30 |

| | | | | | | |
|-------|---------------------------|---------------------------------------|--------------------------------|--------------------------------|---|-----|
| 76451 | MONT-SAINT-AIGNAN | Boulevard André Siegfried | Rue Jacques Boutrolle | Rue Thomas Becket | 4 | 30 |
| 76451 | MONT-SAINT-AIGNAN | Boulevard André Siegfried | Avenue du Mont-Aux-Malades | Rue Jacques Boutrolle | 4 | 30 |
| 76451 | MONT-SAINT-AIGNAN | Rue du Tronquet | Avenue du Mont-aux-Malades | Rue Lehmann | 4 | 30 |
| 76451 | MONT-SAINT-AIGNAN | Boulevard Maurice de Broglie | Avenue du Mont aux Malades | Rue Boutrolles-Estaimbuc | 5 | 10 |
| 76451 | MONT-SAINT-AIGNAN | Boulevard Maurice de Broglie | Avenue du Mont aux Malades | Rue Boutrolles-Estaimbuc | 5 | 10 |
| 76451 | MONT-SAINT-AIGNAN | Rue Jacques Boutrolle d'Estaim | Place Colbert | Boulevard Maurice de Broglie | 4 | 30 |
| 76451 | MONT-SAINT-AIGNAN | Rue Thomas Becket | Rue Jacques Boutrolle d'Estaim | Rue Henri Frère | 4 | 30 |
| 76451 | MONT-SAINT-AIGNAN | Rue Thomas Becket | Boulevard André Siegfried | Rue Jacques Boutrolle d'Estaim | 4 | 30 |
| 76451 | MONT-SAINT-AIGNAN | Rue du Mal Juin | Rue de la Croix Vaubois | Boulevard André Siegfried | 4 | 30 |
| 76451 | MONT-SAINT-AIGNAN | Rue du Tronquet | Avenue du Mont-aux-Malades | Rue Lehmann | 4 | 30 |
| 76451 | MONT-SAINT-AIGNAN | Avenue du Mont-aux-Malades | Bretelles RD 43 | Rue des Deux-Bois | 5 | 10 |
| 76451 | MONT-SAINT-AIGNAN | Avenue du Mont-aux-Malades | Rue des Deux-Bois | Rue de la Croix Vaubois | 4 | 30 |
| 76451 | MONT-SAINT-AIGNAN | Avenue du Mont-aux-Malades | Rue des Deux-Bois | Rue de la Croix Vaubois | 5 | 10 |
| 76451 | MONT-SAINT-AIGNAN | Avenue du Mont-aux-Malades | Rue de la Croix Vaubois | Rue du Tronquet | 4 | 30 |
| 76474 | NOTRE-DAME-DE-BONDEVILLE | Avenue du Mont-aux-Malades | Bretelle RD 43 | Rue des Deux-Bois | 5 | 10 |
| 76474 | NOTRE-DAME-DE-BONDEVILLE | bret sortie Mont-aux-Malades | Avenue du Bois des Dames | Mont aux malades | 5 | 10 |
| 76474 | NOTRE-DAME-DE-BONDEVILLE | Impasse Roger Salengro | Avenue du Bois des Dames | Rue Maurice Ravel | 4 | 30 |
| 76475 | FRANQUEVILLE-SAINT-PIERRE | Rue Pierre Corneille | D138 | Rue Gabriel Crochet | 4 | 30 |
| 76475 | FRANQUEVILLE-SAINT-PIERRE | Rue Corneille-République-de Ga | Rue Gabriel Crochet | Rue Constant Lebrét | 4 | 30 |
| 76484 | OISSEL | Route des Essarts | RD18E | Chemin du Désert à Marquis | 4 | 30 |
| 76497 | PETIT-COURONNE | Bretelle N338 | Giratoire de Petit Couron | N338 | 3 | 100 |
| 76497 | PETIT-COURONNE | Bretelle N338 | Giratoire de Petit Couron | N338 | 3 | 100 |
| 76498 | LE PETIT-QUEVILLY | Avenue des Canadiens | Rond-Point des Bruyères | Rue P Semard | 4 | 30 |
| 76498 | LE PETIT-QUEVILLY | Avenue des Canadiens | Rue P Semard | Place des M.de la Résistance | 4 | 30 |
| 76498 | LE PETIT-QUEVILLY | Boulevard Charles de Gaulle | place des Chartreux | Rue Papin | 4 | 30 |
| 76498 | LE PETIT-QUEVILLY | Boulevard Charles de Gaulle | Rue Papin | Rue Foy | 4 | 30 |
| 76498 | LE PETIT-QUEVILLY | Boulevard Charles de Gaulle | Rue Foy | Rue Spineweber | 4 | 30 |
| 76498 | LE PETIT-QUEVILLY | Boulevard Charles de Gaulle-Rue St Ju | Rue Dufay | Place des Chartreux | 4 | 30 |
| 76498 | LE PETIT-QUEVILLY | av. jacques prévert | Avenue jean jaures | Rue jacquard | 5 | 10 |
| 76498 | LE PETIT-QUEVILLY | Rue Aristide Briand | Rue du Président Kennedy | Rue Jacquard | 4 | 30 |
| 76498 | LE PETIT-QUEVILLY | Rue Jacquard | Avenue Jacques Prévert | Rue Aristide Briand | 4 | 30 |
| 76498 | LE PETIT-QUEVILLY | Avenue jacques prévert | Rue Kennedy | Rue de stalingrad | 4 | 30 |
| 76498 | LE PETIT-QUEVILLY | Rue du Président Kennedy | Rue Jacques Prévert | Rue Frédéric Bérat | 4 | 30 |
| 76498 | LE PETIT-QUEVILLY | Rue Paul Lambard | R.P. St Julien | Rue Guillaume Lecointe | 4 | 30 |
| 76498 | LE PETIT-QUEVILLY | Rue Paul Lambard | Rue Guillaume Lecointe | R.P. des Alliés | 4 | 30 |
| 76514 | QUEVREVILLE-LA-POTERIE | D13 | PR 14+553 | PR 17+558 | 3 | 100 |
| 76533 | ROGERVILLE | Route Industrielle | Pont de Normandie | Route de la Brèque | 3 | 100 |
| 76533 | ROGERVILLE | Route Industrielle | Pont de Normandie | Route de la Brèque | 3 | 100 |
| 76533 | ROGERVILLE | Route Industrielle | Pont de Normandie | Route de la Brèque | 3 | 100 |
| 76540 | ROUEN | Rue de la Petite Chartreuse | | | 4 | 30 |
| 76540 | ROUEN | EX (RN15) | PR 12+0 | PR 14+586 | 3 | 100 |
| 76540 | ROUEN | Rue Grieu | Rue des Hallettes | Route de Darnétal | 4 | 30 |
| 76540 | ROUEN | Rue Jean Texcier-Rue des Canadiens | Rue du Ch Maubec | Rue A Dupuis | 4 | 30 |
| 76540 | ROUEN | Rue de Canadiens | Rue Kennedy | Place Apollinaire | 4 | 30 |
| 76540 | ROUEN | Rue de Canadiens | Rue de L. de Tassigny | Rue Kennedy | 4 | 30 |
| 76540 | ROUEN | Rue Jean Texcier-Rue des Canadiens | Rue A. Dupuis | Place Apollinaire | 4 | 30 |
| 76540 | ROUEN | Boulevard Gambetta | Rond-Point vers Hôpital C.N | Rue d'Amiens | 4 | 30 |
| 76540 | ROUEN | Place St Vivien | Rue St Vivien | Rue Armand Carrel | 4 | 30 |
| 76540 | ROUEN | Avenue de la Porte des Champs | Rue Orbe | Rue St Vivien | 4 | 30 |
| 76540 | ROUEN | Avenue de la Porte des Champs | Rue Orbe | Rue St Vivien | 5 | 10 |
| 76540 | ROUEN | Place St Vivien | Rue St Vivien | Rue Armand Carrel | 4 | 30 |
| 76540 | ROUEN | Boulevard Gambetta | Rue du Faubourg Martainvi | Rue d'Amiens | 4 | 30 |
| 76540 | ROUEN | Boulevard Gambetta | Boulevard Gambetta (N28) | Rd-Point vers Hôpital C.N | 4 | 30 |
| 76540 | ROUEN | Rampe St Hilaire | Boulevard de l'Yser | Avenue Metayer | 4 | 30 |
| 76540 | ROUEN | Rue de Bihorel | Rue de la Libération | Rue Jouvenet | 4 | 30 |
| 76540 | ROUEN | Rpe Beauvoisine | Rue de Bihorel | Boulevard de l'Yser | 4 | 30 |
| 76540 | ROUEN | Avenue Georges Métayer | Rampe St Hilaire | Avenue Olivier de Serres | 4 | 30 |
| 76540 | ROUEN | Rue de Bihorel | Rue Jouvenet | Rampe Beauvoisine | 3 | 100 |
| 76540 | ROUEN | Rue Olivier de Serres | Rue Georges Métayer | Rue Entrée cimetièrre | 4 | 30 |
| 76540 | ROUEN | Rue des Faulx | Rue de la République | Rue Boucheries St Ouen | 4 | 30 |
| 76540 | ROUEN | Rue de la République | Rue des Faulx | Rue d'Amiens | 3 | 100 |
| 76540 | ROUEN | Avenue de la Porte des Champs | Rue Orbe | Rue Poitron | 4 | 30 |
| 76540 | ROUEN | Rue de la République | Place du Général de Gaulle | Rue des Faulx | 4 | 30 |
| 76540 | ROUEN | Avenue de la Porte des Champs | Rue Poitron | Rue Daliphar | 4 | 30 |
| 76540 | ROUEN | Avenue de la Porte des Champs | Rue Daliphar | Boulevard de l'Yser | 4 | 30 |
| 76540 | ROUEN | Rue de la République | Rue d'Amiens | Rue St Nicolas | 3 | 100 |
| 76540 | ROUEN | Rue Louis Ricard | Rue de Bourg l'Abbé | Rue Jean Lecanuet | 3 | 100 |
| 76540 | ROUEN | Rue St Hilaire | Rue de la Rose | Place St Hilaire | 4 | 30 |
| 76540 | ROUEN | Boulevard Gambetta | Boulevard Gambetta (N28) | Rd-Point vers Hôpital C.Nicoll | 4 | 30 |
| 76540 | ROUEN | Rues des Faulx-St Vivien | Rue Bouch. St Ouen | Place St Vivien | 4 | 30 |
| 76540 | ROUEN | Bretelle sortie N28 | Voie Est Rouen | Route de Bonsecours | 4 | 30 |
| 76540 | ROUEN | Rue d'amiens | Rue marin pigny | boulevard gambetta | 4 | 30 |
| 76540 | ROUEN | Rue d'amiens | Rue armand carrel | Rue marin pigny | 4 | 30 |
| 76540 | ROUEN | Boulevard Gambetta | Quai de Paris | Rue de Fontenay | 4 | 30 |
| 76540 | ROUEN | Boulevard de l'Europe | Rue Dessaux | Avenue du Grand Cours | 4 | 30 |
| 76540 | ROUEN | Bretelle d'accès Quai Jacques | Boulevard de l'Europe | Quai Jacques Anquetil | 4 | 30 |
| 76540 | ROUEN | Boulevard de l'Europe | Rue Dessaux | Avenue du Grand Cours | 4 | 30 |
| 76540 | ROUEN | Boulevard de l'Europe | Rue Dessaux | Avenue du Grand Cours | 4 | 30 |
| 76540 | ROUEN | Rue de la République | Rue du Général Leclerc | Rue St Denis | 4 | 30 |
| 76540 | ROUEN | Quai Jean Moulin | Quai St Sever | Pont Corneille | 4 | 30 |
| 76540 | ROUEN | Rue de la République | Rue St Nicolas | Rue Général Leclerc | 3 | 100 |
| 76540 | ROUEN | Rue de la République | Rue St Denis | Rue des Augustins | 4 | 30 |
| 76540 | ROUEN | Place de la République | Rue des Augustins | Quai Corneille | 5 | 10 |
| 76540 | ROUEN | Voie sur Berges | Boulevard des Belges | Boulevard Gambetta | 4 | 30 |
| 76540 | ROUEN | Tunnel St Herbland | Rue aux Juifs | Rue Grand Pont | 4 | 30 |
| 76540 | ROUEN | Rue de l'Ecuriel | Rue Jean Lecanuet | Tunnel St Herbland | 4 | 30 |
| 76540 | ROUEN | Rue Jeanne d'Arc | Boulevard de la Marne | Rue du Donjon | 3 | 100 |
| 76540 | ROUEN | Rue Jeanne d'Arc | Rue St Lô | Rue Rollon | 3 | 100 |
| 76540 | ROUEN | Rue Jeanne d'Arc | Rue Rollon | Rue aux Ours | 3 | 100 |
| 76540 | ROUEN | Rue Jean Lecanuet | Place Cauchoise | Rue de Fontenelle | 3 | 100 |
| 76540 | ROUEN | Boulevard de l'Europe | Rue Ledru-Rollin | Rue Pierre Renaudel | 4 | 30 |
| 76540 | ROUEN | Rue de Lessard | Boulevard de l'Europe | Avenue de Grammont | 4 | 30 |
| 76540 | ROUEN | Avenue de Grammont | Rue Ledru-Rollin | Rue Henri II Plantagenêt | 4 | 30 |
| 76540 | ROUEN | Boulevard de l'Europe | Rue Pierre Renaudel | Rue de Sotteville | 4 | 30 |
| 76540 | ROUEN | Boulevard de l'Europe | Rue Ledru-Rollin | Rue Pierre Renaudel | 4 | 30 |
| 76540 | ROUEN | Boulevard de l'Europe | Rue de Lessard | Rue David Ferrand | 4 | 30 |
| 76540 | ROUEN | Rue Ledru Rollin | Rue Cité Grenet | Boulevard de l'Europe | 4 | 30 |
| 76540 | ROUEN | Rue du Champ des Oiseaux | Rue de la Rochefoucauld | Boulevard de l'Yser | 4 | 30 |
| 76540 | ROUEN | Rampe Bouvreuil | Rue St Maur | Rue Bouquet | 4 | 30 |
| 76540 | ROUEN | Rue St Maur | Rue Bouquet | Rond-Point bouvreuil | 3 | 100 |
| 76540 | ROUEN | Rue Crevier | Rue St Gervais | Rue Louette | 3 | 100 |
| 76540 | ROUEN | Rue Jeanne d'Arc | Rue Verte | Boulevard de la Marne | 3 | 100 |
| 76540 | ROUEN | Rue St Gervais | Rue Crevier | Rue Chasselièvre | 4 | 30 |
| 76540 | ROUEN | Rue Jeanne d'Arc | Rue du Gal Leclerc | Q du Havre | 4 | 30 |
| 76540 | ROUEN | Rue Grand Pont | Tunnel St Herbland | Rue du Gal Leclerc | 3 | 100 |
| 76540 | ROUEN | Quais St Sever | Pont Jeanne d'Arc | Quai Jean Moulin | 4 | 30 |
| 76540 | ROUEN | Quai Jean Moulin | Pont Boidieu | Quai St Sever | 4 | 30 |
| 76540 | ROUEN | Rue Grand Pont | tunnel St Herbland | Rue des Tonneliers | 3 | 100 |
| 76540 | ROUEN | Rue Grand Pont | Rue des Tonneliers | Quai de la Bourse | 3 | 100 |
| 76540 | ROUEN | Rue Ledru Rollin | Rue Cité Grenet | Boulevard de l'Europe | 4 | 30 |
| 76540 | ROUEN | Avenue du Mont aux Malades | Rue St Maur | Rue Crevier | 4 | 30 |
| 76540 | ROUEN | Rue du Champ des Oiseaux | Rue des 4 amis | Rue de la Rochefoucauld | 4 | 30 |
| 76540 | ROUEN | Rue Crevier | Rue Louette | Rue St Maur | 3 | 100 |
| 76540 | ROUEN | Rue de la Cavée St Gervais | Avenue du Mont aux Malades | Rue Chasselièvre | 3 | 100 |
| 76540 | ROUEN | Rampe St Gervais | Rue de la cavée St Gervai | Rue Chasselièvre | 3 | 100 |

| | | | | | | |
|-------|-------------------|-------------------------------------|-----------------------------|--------------------------------|---|-----|
| 76351 | LE HAVRE | Rue de Rouelles | Place des Martyrs | Avenue Paul Bert | 4 | 30 |
| 76351 | LE HAVRE | Avenue du 8 Mai 1945 | Place des Martyrs | Avenue Gal Ferré | 4 | 30 |
| 76351 | LE HAVRE | Rue Demidoff | Rue Jean Jacques Rousseau | Rue Berthelot | 4 | 30 |
| 76351 | LE HAVRE | Rue du Val aux Corneilles | Rue Mendès France | Avenue Paul Verlaine | 4 | 30 |
| 76351 | LE HAVRE | Rue Henri Dunant | Rue Louis Lumière | Rue des Ponts | 5 | 10 |
| 76351 | LE HAVRE | Rue Denfer Rochereau | Rue Marceau | Boulevard Mouchez | 4 | 30 |
| 76351 | LE HAVRE | Quai Colbert | Boulevard Strasbourg | Boulevard Churchill | 3 | 100 |
| 76351 | LE HAVRE | Rue Marceau | Quai Frissard | Rue Amiral Courbet | 3 | 100 |
| 76351 | LE HAVRE | Rue Marceau | Rue Amiral Courbet | Boulevard Mouchez | 3 | 100 |
| 76351 | LE HAVRE | Rue Jenner | Rue de la Gaieté | Rue des Acacias | 5 | 10 |
| 76351 | LE HAVRE | Rue Mac Orlan | Rue de Tourneville | Rue Pasteur | 5 | 10 |
| 76351 | LE HAVRE | Rue Salvador Allende | Rue du 329 ^e | Rue Neruda | 4 | 30 |
| 76351 | LE HAVRE | Rue Salvador Allende | Rue des Acacias | Avenue Rouget de Lisle | 3 | 100 |
| 76351 | LE HAVRE | Rue du 329 ^e me | Rue E. Landoas | Rue Salvador Allende | 4 | 30 |
| 76351 | LE HAVRE | Rue Pasteur | Rue du 329 ^e me | Impasse Berlioz | 4 | 30 |
| 76351 | LE HAVRE | Avenue du Bois au Coq | Place de la Mare au Clerc | Rue Postel | 4 | 30 |
| 76351 | LE HAVRE | Avenue du Bois au Coq | Place de la Mare au Clerc | Rue Postel | 3 | 100 |
| 76351 | LE HAVRE | Avenue du Bois au Coq | Place de la Mare au Clerc | Rue Postel | 4 | 30 |
| 76351 | LE HAVRE | Avenue du Bois au Coq | Rue Postel | Place Jenner | 3 | 100 |
| 76351 | LE HAVRE | Avenue du Bois au Coq | Rue Postel | Place Jenner | 4 | 30 |
| 76351 | LE HAVRE | Avenue Lucien Corbeaux | Avenue Christophe Colomb | Quai Delavigne | 4 | 30 |
| 76351 | LE HAVRE | Cours la Fayette | Cours de la République | Quai Colbert | 4 | 30 |
| 76351 | LE HAVRE | Quai Colbert | Boulevard Srasbourg | Boulevard Churchill | 3 | 100 |
| 76351 | LE HAVRE | Quai Colbert | Cs Chevalier de la Barre | Boulevard Strasbourg | 4 | 30 |
| 76351 | LE HAVRE | Quai Frissard | Rue Marceau | Pont Vauban | 4 | 30 |
| 76351 | LE HAVRE | Rue Jean Jacques Rousseau | Rue Aristide Briand | Rue Demidoff | 3 | 100 |
| 76351 | LE HAVRE | Cours de la République | Boulevard de Strasbourg | Rond-point | 4 | 30 |
| 76351 | LE HAVRE | Rue de Neustrie | Rue Ernest Renan | Rue Joffre | 3 | 100 |
| 76351 | LE HAVRE | Cours de la République | Boulevard de Strasbourg | Rond-point | 4 | 30 |
| 76351 | LE HAVRE | Rue Jean Jacques Rousseau | Rue Aristide Briand | Rue Demidoff | 3 | 100 |
| 76351 | LE HAVRE | Rue Jean Jacques Rousseau | Rue Demidoff | Rue Marceau | 4 | 30 |
| 76351 | LE HAVRE | Avenue du Bois au Coq | Centre commercial | Place Mare au Clerc | 4 | 30 |
| 76351 | LE HAVRE | Rue des Sports | Rue des Ponts | Rue Pierre Degeorges | 4 | 30 |
| 76351 | LE HAVRE | Rue de Tourneville | Rue Guillaume le Conquérant | Rue Rolon | 5 | 10 |
| 76351 | LE HAVRE | Rue du 329 ^e me | Rue Cronstadt | Rue E. Landoas | 4 | 30 |
| 76351 | LE HAVRE | Tunnel Jenner | Cours de la République | Rue Montesquieu | 5 | 10 |
| 76351 | LE HAVRE | Tunnel Jenner | Cours de la République | Rue Montesquieu | 5 | 10 |
| 76351 | LE HAVRE | Rue de Cronstadt | Rue Bayonvilliers | Rue du 329 ^e me | 4 | 30 |
| 76351 | LE HAVRE | Rue A. Carette | Rue d'Angoulême | Avenue Vauban | 3 | 100 |
| 76351 | LE HAVRE | Rue Jules Lecegne | Place de l'Hotel de Ville | Cours de la République | 3 | 100 |
| 76351 | LE HAVRE | Boulevard de Strasbourg | Cours de la République | Rue du 129 ^e me | 4 | 30 |
| 76351 | LE HAVRE | Boulevard de Strasbourg | Place de l'Hotel de ville | Rue du 129 ^e me | 3 | 100 |
| 76351 | LE HAVRE | Cours Chevalier de la Barre | Quai Colbert | Boulevard de Strasbourg | 4 | 30 |
| 76351 | LE HAVRE | Ch du 24 ^e me Territoire | Quai Georges V | Quai Colbert | 4 | 30 |
| 76351 | LE HAVRE | Quai Colbert | Avenue Vauban | Cs Chevalier de la Barre | 4 | 30 |
| 76351 | LE HAVRE | Quai Lamande | Quai C. Delavigne | Pont Vauban | 4 | 30 |
| 76351 | LE HAVRE | Rue de la Bigne à Fosse | Rue Henri Wallon | Rue Miroglio | 5 | 10 |
| 76351 | LE HAVRE | Rue de la Bigne à Fosse | Avenue du Bois au Coq | Avenue du Mont Gaillard | 4 | 30 |
| 76351 | LE HAVRE | Avenue du Bois au Coq | Rue Miroglio | Rue Louis Lumière | 5 | 10 |
| 76351 | LE HAVRE | Rue de la Bigne à Fosse | Rue Henri Wallon | Rue Miroglio | 5 | 10 |
| 76351 | LE HAVRE | Rue Jules Lecegne | Place de l'Hotel de Ville | Cours de la République | 3 | 100 |
| 76351 | LE HAVRE | Boulevard de Strasbourg | Place de l'Hotel de ville | Rue du 129 ^e me | 3 | 100 |
| 76351 | LE HAVRE | Avenue René Coty | Rue Ernest Renan | Rue M. Joffre | 3 | 100 |
| 76351 | LE HAVRE | Rue de Cronstadt | Rue de la Cavée Verte | Rue Bayonvilliers | 4 | 30 |
| 76351 | LE HAVRE | Rue Georges Lafaurie | Place A. Martin | Rue du 329 ^e me | 3 | 100 |
| 76351 | LE HAVRE | Rue d'Ingouville | Avenue René Coty | Place A. Martin | 4 | 30 |
| 76351 | LE HAVRE | Rue Casimir Perier | Avenue René Coty | Boulevard de Strasbourg | 4 | 30 |
| 76351 | LE HAVRE | Avenue René Coty | Rue Ernest Renan | Rue M. Joffre | 3 | 100 |
| 76351 | LE HAVRE | Rue Roger Salengro | Rue de la Cavée Verte | Rue C. Oursel | 4 | 30 |
| 76351 | LE HAVRE | Rue Denis Cordonnier | Rue Irène Joliot Curie | Avenue du Mont Gaillard | 4 | 30 |
| 76351 | LE HAVRE | Avenue du Grand Hameau | Avenue du Mont Gaillard | Rue Denis Cordonnier | 4 | 30 |
| 76351 | LE HAVRE | Boulevard François 1er | Rue Frédéric Bellanger | Avenue Foch | 4 | 30 |
| 76351 | LE HAVRE | Rue Jules Lecegne | Place de l'Hotel de Ville | Cours de la République | 3 | 100 |
| 76351 | LE HAVRE | Avenue du Gal Leclerc | Rue Georges Braque | Avenue René Coty | 4 | 30 |
| 76351 | LE HAVRE | Rue Casimir Perier | Avenue René Coty | Boulevard de Strasbourg | 2 | 250 |
| 76351 | LE HAVRE | Avenue René Coty | Rue Ernest Renan | Rue d'Ingouville | 4 | 30 |
| 76351 | LE HAVRE | Boulevard François 1er | Avenue Foch | Rue Louis Brindeau | 4 | 30 |
| 76351 | LE HAVRE | Boulevard François 1er | Rue Frédéric Bellanger | Avenue Foch | 4 | 30 |
| 76351 | LE HAVRE | Boulevard Albert 1er | Place Clémenceau | Porte Océane | 4 | 30 |
| 76351 | LE HAVRE | Place de l'Hotel de ville | | | 4 | 30 |
| 76351 | LE HAVRE | Boulevard François 1er | Chaussée John Kennedy | Rue Voltaire | 4 | 30 |
| 76351 | LE HAVRE | Rue Voltaire | Rue Bernardin de St Pierre | Rue de Paris | 4 | 30 |
| 76351 | LE HAVRE | Boulevard François 1er | Rue Voltaire | Rue Louis Brindeau | 4 | 30 |
| 76351 | LE HAVRE | Boulevard Clémenceau | Place Guynemer | Avenue Foch | 4 | 30 |
| 76351 | LE HAVRE | Chaussée John Kennedy | Boulevard Clémenceau | Boulevard François 1er | 4 | 30 |
| 76351 | LE HAVRE | Chaussée John Kennedy | Quai Southampton | Boulevard François 1er | 3 | 100 |
| 76351 | LE HAVRE | Quai et pont SOUTHAMTON | Rue de Paris | Quai Notre Dame | 3 | 100 |
| 76351 | LE HAVRE | Rue Saint Just | Rue Jean Maltrud | Place du Dr. Levesque | 4 | 30 |
| 76351 | LE HAVRE | Boulevard Albert 1er | Place Clémenceau | Porte Océane | 4 | 30 |
| 76351 | LE HAVRE | Rue Guillemard | Boulevard Albert 1er | Rue Ste. Adresse | 4 | 30 |
| 76351 | LE HAVRE | Rue Louis Siefert | Rue Irène Joliot Curie | Rue Salengro | 4 | 30 |
| 76351 | LE HAVRE | Rue de Sainte Adresse | Rue d'Etretat | Rue Cochet | 3 | 100 |
| 76351 | LE HAVRE | Rue Frédéric Bellanger | Boulevard Albert 1er | Rue du Président Wilson | 4 | 30 |
| 76351 | LE HAVRE | Place A. Martin | | | 3 | 100 |
| 76351 | LE HAVRE | Boulevard Albert 1er | Place Clémenceau | Porte Océane | 4 | 30 |
| 76351 | LE HAVRE | Rue d'Etretat | Rue du Président Wilson | Rue Guillemard | 3 | 100 |
| 76351 | LE HAVRE | Rue Irène Joliot Curie | Rue Chatel | Rue Romain Rolland | 4 | 30 |
| 76377 | ISNEAUVILLE | Rue de la Ronde | Rue de l'Eglise | Route de Neufchâtel | 4 | 30 |
| 76410 | MAROMME | Rue Gastave Gaillard | Route de Dieppe | Rue René Coty | 4 | 30 |
| 76410 | MAROMME | Boulevard Claude Monet | D86 | Avenue Georges Bizet | 4 | 30 |
| 76429 | LE MESNIL-ESNARD | Chemin de Rouen | Rue de l'Eglise | Route de Darnétal | 4 | 30 |
| 76429 | LE MESNIL-ESNARD | Rue Pasteur | Route Neuve | Rue Pierre Corneille | 4 | 30 |
| 76429 | LE MESNIL-ESNARD | Rue de Darnétal | Route de Paris | Rue des Hautes Haies | 4 | 30 |
| 76429 | LE MESNIL-ESNARD | Rue des Hautes Haies | Rue de Darnétal | Rue Alfred Dunet | 4 | 30 |
| 76451 | MONT-SAINT-AIGNAN | Route de Maromme | Route d'Houpeville | Rue des Bulins | 4 | 30 |
| 76451 | MONT-SAINT-AIGNAN | Route de Maromme | Rue de Lehmann | Route d'Houpeville | 4 | 30 |
| 76451 | MONT-SAINT-AIGNAN | Route de Maromme | Rue de Lehmann | Route d'Houpeville | 4 | 30 |
| 76451 | MONT-SAINT-AIGNAN | Route de Maromme | Rue de Lehmann | Route d'Houpeville | 4 | 30 |
| 76451 | MONT-SAINT-AIGNAN | Avenue du Mont aux Malades | Rue St Maur | Rue Crevier | 4 | 30 |
| 76451 | MONT-SAINT-AIGNAN | Rue Crevier | Rue Louette | Rue St Maur | 3 | 100 |
| 76451 | MONT-SAINT-AIGNAN | Rue de la Cavée St Gervais | Avenue du Mont aux Malades | Rue Chasselièvre | 3 | 100 |
| 76451 | MONT-SAINT-AIGNAN | Rue Louis Pasteur | Rue d'Edenbridge | Rue Jacques Boutrolle d'Estaim | 4 | 30 |
| 76451 | MONT-SAINT-AIGNAN | Rue du Champ des Oiseaux | Chemin de Clères | Rue Pimont | 4 | 30 |
| 76451 | MONT-SAINT-AIGNAN | Rue Louis Pasteur | Avenue du Mont-aux-Malade | Rue d'Edenbridge | 4 | 30 |
| 76451 | MONT-SAINT-AIGNAN | Avenue du Mont aux Malades | Cavée St Gervais | Rue Pasteur | 3 | 100 |
| 76451 | MONT-SAINT-AIGNAN | Avenue du Mont aux Malades | Rue Crevier | Cavée St Gervais | 3 | 100 |
| 76451 | MONT-SAINT-AIGNAN | Rue du Tronquet | Rue de Lehmann | Route de Maromme | 5 | 10 |
| 76451 | MONT-SAINT-AIGNAN | Rue du Tronquet | Avenue du Mont-aux-Malades | Rue Lehmann | 4 | 30 |
| 76451 | MONT-SAINT-AIGNAN | Rue du Tronquet | Avenue du Mont-aux-Malades | Rue Lehmann | 4 | 30 |
| 76451 | MONT-SAINT-AIGNAN | Rue du Tronquet | Rue de Lehmann | Route de Maromme | 5 | 10 |
| 76451 | MONT-SAINT-AIGNAN | Rue du Tronquet | Route de Maromme | Avenue du Bois des Dames | 4 | 30 |
| 76451 | MONT-SAINT-AIGNAN | Rue du Tronquet | Route de Maromme | Avenue du Bois des Dames | 4 | 30 |
| 76451 | MONT-SAINT-AIGNAN | Avenue du Mont-aux-Malades | Rue du Tronquet | Gir Coquet | 4 | 30 |
| 76451 | MONT-SAINT-AIGNAN | Avenue du Mont-aux-Malades | Rue du Tronquet | Gir Coquet | 4 | 30 |
| 76451 | MONT-SAINT-AIGNAN | Avenue du Mont-aux-Malades | Rue du Tronquet | Gir Coquet | 4 | 30 |

| INSEE | COMMUNES | DESIGNATION DE LA VOIE | DEBUTANT | FINISSANT | catégorie | Largeur du Secteur affecté (mètre) * |
|-------|----------------------|--------------------------------|------------------------------|---------------------------------|-----------|--------------------------------------|
| 76101 | BLANGY-SUR-BRESLE | Rue du Marais | bretelle entrée A28 | Rue G Chekroun | 3 | 100 |
| 76095 | BIHOREL | Rue Jean Texcier-Rue des Canad | Rue du Ch Maubec | Rue A Dupuis | 4 | 30 |
| 76095 | BIHOREL | Rue Carnot | Rue Eugène Lecoq | Rue de la République | 4 | 30 |
| 76095 | BIHOREL | Rue de Canadiens | Rue Kennedy | Place Apollinaire | 4 | 30 |
| 76095 | BIHOREL | Rue de Canadiens | Rue de L.de Tassigny | Rue Kennedy | 4 | 30 |
| 76095 | BIHOREL | Rue Jean Texcier-Rue des Canad | Rue A. Dupuis | Place Apollinaire | 4 | 30 |
| 76095 | BIHOREL | Rue de la République | Avenue de l'Europe | Rue de la Mare des Champs | 4 | 30 |
| 76095 | BIHOREL | Rue de Bihorel | Rue de la Libération | Rue Jouvenet | 4 | 30 |
| 76108 | BOIS-GUILLAUME | Rue Jean Texcier-Rue des Canad | Rue du Ch Maubec | Rue A Dupuis | 4 | 30 |
| 76108 | BOIS-GUILLAUME | Rue Carnot | Rue Eugène Lecoq | Rue de la République | 4 | 30 |
| 76108 | BOIS-GUILLAUME | Rue de Canadiens | Rue Kennedy | Place Apollinaire | 4 | 30 |
| 76108 | BOIS-GUILLAUME | Rue de Canadiens | Rue de L.de Tassigny | Rue Kennedy | 4 | 30 |
| 76108 | BOIS-GUILLAUME | Rue Jean Texcier-Rue des Canad | Rue A. Dupuis | Place Apollinaire | 4 | 30 |
| 76108 | BOIS-GUILLAUME | Rue de la République | Avenue de l'Europe | Rue de la Mare des Champs | 4 | 30 |
| 76108 | BOIS-GUILLAUME | Rue de Bihorel | Rue de la Libération | Rue Jouvenet | 4 | 30 |
| 76103 | BONSECOURS | Rue Pasteur | Route Neuve | Rue Pierre Cornelle | 4 | 30 |
| 76103 | BONSECOURS | Rue de Darnétal | Route de Paris | Rue des Hautes Haies | 4 | 30 |
| 76103 | BONSECOURS | Rue des Hautes Haies | Rue de Darnétal | Rue Alfred Dunet | 4 | 30 |
| 76157 | CANTELEU | Boulevard Claude Monet | Corniche du Bois Barbet | Rue Camille Pissaro | 4 | 30 |
| 76157 | CANTELEU | Boulevard Claude Monet | Avenue Georges Bizet | Corniche du Bois Barbet | 4 | 30 |
| 76157 | CANTELEU | Boulevard Claude Monet | D86 | Avenue Georges Bizet | 4 | 30 |
| 76157 | CANTELEU | Rue Camille Pissaro | Boulevard Claude Monet | Avenue du Président Allende | 4 | 30 |
| 76157 | CANTELEU | Boulevard de l'Ouest | Quai G Flaubert | Boulevard de Croisset | 4 | 30 |
| 76157 | CANTELEU | Avenue de Buchholz | Avenue du Président Allende | Rue de la Béguinière | 4 | 30 |
| 76165 | CAUDEBEC-LES-ELBEUF | Rue de Strasbourg | Rue de la République | Rue Gallée | 4 | 30 |
| 76165 | CAUDEBEC-LES-ELBEUF | Rue de Strasbourg | Voie de la déclaration ... | Rue Faure | 4 | 30 |
| 76165 | CAUDEBEC-LES-ELBEUF | Rue de Strasbourg | Rue de la Porte Verte | Rue Etienne Dolet | 4 | 30 |
| 76165 | CAUDEBEC-LES-ELBEUF | Rue de Strasbourg | Rue Faure | Rue de la Porte Verte | 4 | 30 |
| 76165 | CAUDEBEC-LES-ELBEUF | Rue de Strasbourg | Rue Etienne Dolet | Rue Gallée | 4 | 30 |
| 76165 | CAUDEBEC-LES-ELBEUF | Rue Gallée | Rue de la République | Rue de Strasbourg | 4 | 30 |
| 76165 | CAUDEBEC-LES-ELBEUF | Rue Emile Zola | Rue Léon Gambetta | Rue Alfred Levoiturier | 4 | 30 |
| 76165 | CAUDEBEC-LES-ELBEUF | Rue Léon Gambetta | Rue de la République | Rue Armand Barbès | 4 | 30 |
| 76165 | CAUDEBEC-LES-ELBEUF | Rue Hermerel | Rue du Neubourg | Sentier St Roch | 4 | 30 |
| 76165 | CAUDEBEC-LES-ELBEUF | Rue Victor Hugo | Sentier St Roch | Rue Scheurer Kestner | 4 | 30 |
| 76165 | CAUDEBEC-LES-ELBEUF | Rue Scheurer Kestner | Rue Victor Hugo | Rue Armand Barbès | 4 | 30 |
| 76165 | CAUDEBEC-LES-ELBEUF | Rue Armand Barbès | Rue Scheurer Kestner | Rue Emile Zola | 4 | 30 |
| 76178 | CLEON | Rue des Feugrais | Rue de Tourville | Rue des Lilas | 4 | 30 |
| 76178 | CLEON | Rue de la Résistance | Rue des Oliviers | Rue de Bedanne | 4 | 30 |
| 76178 | CLEON | Rue Dulcie September | Rue du Bois du Prince | D7 | 4 | 30 |
| 76178 | CLEON | Rue de la Résistance | Rue de la Pierre aux Page | Rue des Oliviers | 4 | 30 |
| 76178 | CLEON | Rue Dulcie September | Rue de la Pierre aux Page | Rue du Bois du Prince | 4 | 30 |
| 76216 | DEVILLE-LES-ROUEN | Impasse Roger Salengro | Avenue du Bois des Dames | Rue Maurice Ravel | 4 | 30 |
| 76216 | DEVILLE-LES-ROUEN | Rue Gastave Gaillard | Route de Dieppe | Rue René Coty | 4 | 30 |
| 76217 | DIEPPE | Quai Henri 4 | Grande Rue | Quai du Hable | 5 | 10 |
| 76217 | DIEPPE | Boulevard Clémenceau | Boulevard marechal joffre | Avenue Pasteur | 3 | 100 |
| 76217 | DIEPPE | maréchal joffre | Rue Claude Joffre | boulevard georges clémenc | 4 | 30 |
| 76217 | DIEPPE | Quai Duquesne | boulevard Clémenceau | boulevard Charles de Gaul | 4 | 30 |
| 76217 | DIEPPE | Quai Duquesne | Boulevard Charles de Gaulle | pont Jean Ango | 4 | 30 |
| 76217 | DIEPPE | Quai Duquesne | pont Jean Ango | Grande Rue | 4 | 30 |
| 76217 | DIEPPE | Avenue Normandie Sussex | Avenue de Bréauté | Rue de Stalingrad | 5 | 10 |
| 76217 | DIEPPE | Avenue Normandie Sussex | Rue de Stalingrad | Quai du Tonkin | 5 | 10 |
| 76231 | ELBEUF | Rue Poussin | Rue du Neubourg | Cours Gambetta | 4 | 30 |
| 76231 | ELBEUF | Rue Hermerel | Rue du Neubourg | Sentier St Roch | 4 | 30 |
| 76231 | ELBEUF | Rue Victor Hugo | Sentier St Roch | Rue Scheurer Kestner | 4 | 30 |
| 76231 | ELBEUF | Rue des Martyrs | Rue du Président Roosevelt | Place Mitterrand | 4 | 30 |
| 76231 | ELBEUF | Cours Carnot | Place Mitterrand | Rue Pierre Renaudel | 4 | 30 |
| 76231 | ELBEUF | Rue Poussin-Rue Céleste | Cours Gambetta | Rue Isidore Lecerf | 4 | 30 |
| 76231 | ELBEUF | Rue de la République | Rue A. France | Rue des Martyrs | 4 | 30 |
| 76231 | ELBEUF | Rue de la République | Rue de Rouen | Rue A. France | 4 | 30 |
| 76270 | FONTAINE-LA-MALLET | Rue Henri Dunant | Rue Louis Lumière | Rue des Ponts | 5 | 10 |
| 76305 | GONFREVILLE-L'ORCHER | Route Industrielle | Pont de Normandie | Route de la Brègue | 3 | 100 |
| 76305 | GONFREVILLE-L'ORCHER | Route de la Bretèque | Avenue du 16è port | Pont Vilbis | 4 | 30 |
| 76313 | GOUV | D13 | PR 14+553 | PR 17+558 | 3 | 100 |
| 76319 | GRAND-COURONNE | Rue Aristide Briand-Avenue de | Boulevard du Fossé Blondel | Le Clos St Marc | 4 | 30 |
| 76322 | LE GRAND-QUEVILLY | Avenue Aristide Briand | Rue Nungesser et Coli | Avenue des Canadiens | 4 | 30 |
| 76322 | LE GRAND-QUEVILLY | Boulevard Charles de Gaulle | Rue Foy | Rue Spineweber | 4 | 30 |
| 76322 | LE GRAND-QUEVILLY | Avenue Franklin Roosevelt | Rd-Point vers stade Géo A | Avenue des Canadiens | 5 | 10 |
| 76322 | LE GRAND-QUEVILLY | Avenue de Felling | Avenue des Canadiens | Rond-Point vers Périph J. M | 4 | 30 |
| 76322 | LE GRAND-QUEVILLY | Avenue Franklin Roosevelt | Rue Olof Palme | Avenue des Canadiens | 4 | 30 |
| 76322 | LE GRAND-QUEVILLY | Avenue des Provinces | Rue Neil Armstrong | Avenue Léon Blum | 5 | 10 |
| 76322 | LE GRAND-QUEVILLY | Avenue Franklin Roosevelt | Avenue René Coty | Rond-Point vers stade Géo André | 4 | 30 |
| 76322 | LE GRAND-QUEVILLY | Avenue Léon Blum | Avenue Maurice Ravel | Avenue des Provinces | 4 | 30 |
| 76322 | LE GRAND-QUEVILLY | Bretelle D492-N338 | Rond-Point D492 | N338 (Voie rapide Sud II) | 4 | 30 |
| 76322 | LE GRAND-QUEVILLY | Bretelle D3-N338 | D3 | N338 (Voie rapide Sud III) | 4 | 30 |
| 76322 | LE GRAND-QUEVILLY | Avenue Franklin Roosevelt | Avenue René Coty | Rue Olof Palme | 4 | 30 |
| 76322 | LE GRAND-QUEVILLY | Avenue m Ravel | Avenue f Roosevelt | Avenue I Blum | 4 | 30 |
| 76322 | LE GRAND-QUEVILLY | Bretelle N338 | Giratoire de Petit Couronne | N338 | 3 | 100 |
| 76322 | LE GRAND-QUEVILLY | Avenue M. Ravel | Avenue Kennedy | Boulevard de Verdun | 5 | 10 |
| 76322 | LE GRAND-QUEVILLY | Rue Albert Lacour | Rond-Point St Julien | Rue Neil Armstrong | 5 | 10 |
| 76322 | LE GRAND-QUEVILLY | Rue Paul Lambard | Rond-Point St Julien | Rue Guillaume Lecoite | 4 | 30 |
| 76322 | LE GRAND-QUEVILLY | Rue Paul Lambard | Rue Guillaume Lecoite | R.P. des Alliés | 4 | 30 |
| 76351 | LE HAVRE | Rue Andrei Sakharov | Rue d'Aplemont | Rue Pablo Neruda | 4 | 30 |
| 76351 | LE HAVRE | Rue Andrei Sakharov | Avenue Paul Bert | Avenue Ferrié | 4 | 30 |
| 76351 | LE HAVRE | Rue Andrei Sakharov | Avenue Paul Bert | Rue d'Aplemont | 4 | 30 |
| 76351 | LE HAVRE | Rue d'Aplemont | Avenue Paul Bert | Rue Andrei Sakharov | 4 | 30 |
| 76351 | LE HAVRE | Rue Andrei Sakharov | Avenue Paul Bert | Avenue Ferrié | 4 | 30 |
| 76351 | LE HAVRE | Avenue d'Aplemont | RD 82 | Avenue Ferrié | 3 | 100 |
| 76351 | LE HAVRE | Avenue Général Ferrié | Avenue du 8 Mai 1945 | Avenue d'Arromanche | 4 | 30 |
| 76351 | LE HAVRE | Rue Socrate | Rue Mendès France | Avenue du 8 mai 1945 | 4 | 30 |
| 76351 | LE HAVRE | Avenue Paul Verlaine | Avenue du Val aux Corneilles | Avenue M. Pimont | 4 | 30 |
| 76351 | LE HAVRE | Rue Salvador Allende | Rue du 329è | Rue Pablo Neruda | 4 | 30 |
| 76351 | LE HAVRE | Avenue Pablo Picasso | Rue Cance | Rue Andrei Sakharov | 4 | 30 |
| 76351 | LE HAVRE | Avenue Pablo Picasso | Rue de Verdun | Rue Cance | 4 | 30 |
| 76351 | LE HAVRE | Boulevard de Graville | Rue Aristide Briand | Autopont | 3 | 100 |
| 76351 | LE HAVRE | Rue Pablo Neruda | Rue Salvador Allende | Rue Andrei Sakharov | 4 | 30 |
| 76351 | LE HAVRE | Rue Pablo Neruda | Rue Salvador Allende | Rue Andrei Sakharov | 3 | 100 |
| 76351 | LE HAVRE | Rue du Val aux Corneilles | Rue Mendès France | Avenue Paul Verlaine | 4 | 30 |
| 76351 | LE HAVRE | Autopont de Graville | | | 4 | 30 |
| 76351 | LE HAVRE | Autopont de Graville | | | 4 | 30 |
| 76351 | LE HAVRE | Boulevard de Graville | Autopont | Rue Nicolle | 4 | 30 |
| 76351 | LE HAVRE | Boulevard de Graville | Boulevard J. Durand | Rue Nicolle | 4 | 30 |
| 76351 | LE HAVRE | Avenue Jean Jaures | Boulevard de Graville | Rue de Verdun | 4 | 30 |
| 76351 | LE HAVRE | Route Industrielle | Pont de Normandie | Route de la Brègue | 3 | 100 |
| 76351 | LE HAVRE | Avenue du 16è Port | Avenue Chillou | Boulevard de Graville | 3 | 100 |
| 76351 | LE HAVRE | Avenue Amiral du Chillou | Avenue 16è Port | Route de l'estuaire | 4 | 30 |
| 76351 | LE HAVRE | Avenue d'Aplemont | RD 82 | Avenue Ferrié | 4 | 30 |
| 76351 | LE HAVRE | Avenue Paul Bert | Rue Andrei Sakharov | Avenue Verlaine | 5 | 10 |
| 76351 | LE HAVRE | Rue du Lieutenant Clérvet | Avenue Paul Bert | Avenue Ferrié | 5 | 10 |
| 76351 | LE HAVRE | Avenue Paul Bert | Rue Andrei Sakharov | Avenue Verlaine | 5 | 10 |
| 76351 | LE HAVRE | Avenue Pablo Picasso | Rue Cance | Rue Andrei Sakharov | 4 | 30 |
| 76351 | LE HAVRE | Rue du Lieutenant Clérvet | Avenue Paul Bert | Avenue Ferrié | 5 | 10 |
| 76351 | LE HAVRE | Avenue Paul Bert | Rue Andrei Sakharov | Avenue Verlaine | 5 | 10 |
| 76351 | LE HAVRE | Rue des Acacias | Rue Louis Blanc | Rue Mendès France | 4 | 30 |

* La largeur des secteurs affectés par le bruit correspond à la distance comptée de part et d'autre de l'infrastructure à partir du bord extérieur de la chaussée (ou de la voie) la plus proche

| INSEE | COMMUNES | DESIGNATION DE LA VOIE | DEBUTANT | FINISSANT | catégorie | Largeur du Secteur affecté (mètre) * |
|-------|---------------------------|------------------------------|-------------------------|----------------------|-----------|--------------------------------------|
| 76681 | SOTTEVILLE-LES-ROUEN | D18 (Rue Pierre Corneille) | Rue de Sotteville | Rue Vincent Auriol | 4 | 30 |
| 76681 | SOTTEVILLE-LES-ROUEN | D18 (Rue de Sotteville) | Boulevard de l'Europe | Avenue de Grammont | 5 | 10 |
| 76681 | SOTTEVILLE-LES-ROUEN | D18 (Rue de Sotteville) | Avenue de Grammont | Rue du Cours | 4 | 30 |
| 76681 | SOTTEVILLE-LES-ROUEN | D18 (Rue de Sotteville) | Rue du Cours | Rue Méridienne | 5 | 10 |
| 76681 | SOTTEVILLE-LES-ROUEN | D18 (Rue de Paris) | Rue Pierre Corneille | D94 | 4 | 30 |
| 76681 | SOTTEVILLE-LES-ROUEN | D18 | D94 | Rue Pierre Semard | 4 | 30 |
| 76681 | SOTTEVILLE-LES-ROUEN | D18 (Rue Pierre Corneille) | Rue Vincent Auriol | Rue François Raspail | 3 | 100 |
| 76681 | SOTTEVILLE-LES-ROUEN | D18 (Rue Pierre Corneille) | Rue François Raspail | Rue de Paris | 4 | 30 |
| 76681 | SOTTEVILLE-LES-ROUEN | D18E (Boulevard Industriel) | PR 1+454 | PR 2+700 | 3 | 100 |
| 76681 | SOTTEVILLE-LES-ROUEN | D18E (Boulevard Industriel) | PR 2+700 | PR 3+800 | 2 | 250 |
| 76681 | SOTTEVILLE-LES-ROUEN | D18E (Boulevard Industriel) | PR 3+800 | PR 4+730 | 2 | 250 |
| 76681 | SOTTEVILLE-LES-ROUEN | D18E (Avenue du Grand Cours) | PR 1+254 | PR 1+454 | 3 | 100 |
| 76681 | SOTTEVILLE-LES-ROUEN | D938 | PR 16+452 | PR 18+947 | 4 | 30 |
| 76681 | SOTTEVILLE-LES-ROUEN | D94 (Pont des 4 Mares) | D18 | D18E | 4 | 30 |
| 76681 | SOTTEVILLE-LES-ROUEN | D94 (Avenue du 14 Juillet) | Rond Point des Bruyères | D18 | 4 | 30 |
| 76682 | SOTTEVILLE-SOUS-LE-VAL | D92 | PR 10+712 | PR 10+763 | 3 | 100 |
| 76682 | SOTTEVILLE-SOUS-LE-VAL | D92 | PR 10+763 | PR 12+312 | 4 | 30 |
| 76684 | TANCARVILLE | D910 | PR 22+869 | PR 25+580 | 3 | 100 |
| 76684 | TANCARVILLE | D982 | PR 50+343 | PR 58+831 | 3 | 100 |
| 76686 | THEUVILLE-AUX-MAILLOTS | D925 | PR 36+309 | PR 54+547 | 3 | 100 |
| 76689 | THIETREVILLE | D926 | PR 13+458 | PR 21+832 | 3 | 100 |
| 76697 | TORCY-LE-GRAND | D915 | PR 62+711 | PR 66+305 | 3 | 100 |
| 76697 | TORCY-LE-GRAND | D915 | PR 66+305 | PR 66+781 | 4 | 30 |
| 76697 | TORCY-LE-GRAND | D915 | PR 66+781 | PR 73+306 | 3 | 100 |
| 76698 | TORCY-LE-PETIT | D915 | PR 62+711 | PR 66+305 | 3 | 100 |
| 76698 | TORCY-LE-PETIT | D915 | PR 66+305 | PR 66+781 | 4 | 30 |
| 76698 | TORCY-LE-PETIT | D915 | PR 66+781 | PR 73+306 | 3 | 100 |
| 76700 | TOTES | D829 | PR 19+545 | PR 20+141 | 4 | 30 |
| 76700 | TOTES | D829 | PR 9+172 | PR 19+545 | 3 | 100 |
| 76702 | TOUFFREVILLE-LA-CORBELINE | D131 | PR 24+635 | PR 29+310 | 3 | 100 |
| 76702 | TOUFFREVILLE-LA-CORBELINE | D131E | PR 2+252 | PR 5+133 | 3 | 100 |
| 76705 | TOURVILLE-LA-RIVIERE | D144 | PR 7+751 | PR 9+298 | 3 | 100 |
| 76705 | TOURVILLE-LA-RIVIERE | D7 | PR 10+0 | PR 14+609 | 3 | 100 |
| 76705 | TOURVILLE-LA-RIVIERE | D7 | PR 6+867 | PR 10+0 | 2 | 250 |
| 76706 | TOURVILLE-LES-IFS | D486 | PR 2+713 | PR4+700 | 3 | 100 |
| 76707 | TOURVILLE-SUR-ARQUES | D54 | PR 8+956 | PR 11+399 | 3 | 100 |
| 76707 | TOURVILLE-SUR-ARQUES | D54E | PR 0+0 | PR 0+768 | 3 | 100 |
| 76707 | TOURVILLE-SUR-ARQUES | D915 | PR 73+556 | PR 79+24 | 3 | 100 |
| 76708 | TOUSSAINT | D926 | PR 13+458 | PR 21+832 | 3 | 100 |
| 76708 | TOUSSAINT | D926 | PR 21+832 | PR 23+188 | 4 | 30 |
| 76708 | TOUSSAINT | D926 | PR 23+188 | PR 24+507 | 3 | 100 |
| 76709 | LE TRAIT | D982 | PR 22+434 | PR 27+11 | 4 | 30 |
| 76709 | LE TRAIT | D982 | PR 27+11 | PR 31+357 | 3 | 100 |
| 76709 | LE TRAIT | D982 | PR 18+235 | PR 22+434 | 3 | 100 |
| 76711 | LE TREPOT | D1915 | PR 2+132 | PR 3+389 | 4 | 30 |
| 76711 | LE TREPOT | D1915 | PR 1+1048 | PR 2+132 | 3 | 100 |
| 76711 | LE TREPOT | D925 | PR 127+1010 | PR 130+1310 | 3 | 100 |
| 76714 | LES TROIS-PIERRES | D6015 | PR 73+583 | PR 79+920 | 3 | 100 |
| 76715 | TROUVILLE | D29 | PR 6+699 | PR 8+640 | 3 | 100 |
| 76715 | TROUVILLE | D29 | PR 8+640 | PR 8+752 | 4 | 30 |
| 76715 | TROUVILLE | D40 | PR 6+322 | PR 8+550 | 3 | 100 |
| 76715 | TROUVILLE | D40 | PR 8+550 | PR 8+829 | 4 | 30 |
| 76715 | TROUVILLE | D6015 | PR 55+510 | PR 68+894 | 3 | 100 |
| 76718 | VALLIQUERVILLE | D131 | PR 19+234 | PR 21+970 | 3 | 100 |
| 76718 | VALLIQUERVILLE | D131E | PR 5+133 | PR 7+501 | 3 | 100 |
| 76718 | VALLIQUERVILLE | D6015 | PR 49+928 | PR 60+1078 | 3 | 100 |
| 76718 | VALLIQUERVILLE | D926 | PR 0+0 | PR 2+1071 | 3 | 100 |
| 76720 | VARENCEVILLE-SUR-MER | D925 | PR 87+136 | PR 95+0 | 3 | 100 |
| 76728 | LA VAUPALIERE | D1043 | PR 0+0 | PR 2+910 | 3 | 100 |
| 76728 | LA VAUPALIERE | D43 | PR 5+556 | PR 11+500 | 3 | 100 |
| 76729 | VEAUVILLE-LES-BAONS | D131 | PR 19+234 | PR 21+970 | 3 | 100 |
| 76734 | VERGETOT | D925 | PR 9+748 | PR 19+1222 | 3 | 100 |
| 76738 | VIEUX-MANOIR | D919 | PR 0+0 | PR 3+290 | 3 | 100 |
| 76743 | VILLERS-ECALLES | D143 | PR 1+264 | PR 2+666 | 4 | 30 |
| 76750 | YAINVILLE | D982 | PR 18+235 | PR 22+434 | 3 | 100 |
| 76750 | YAINVILLE | D982 | PR 22+434 | PR 24+927 | 4 | 30 |
| 76752 | YERVILLE | D142 | PR 8+938 | PR 14+822 | 4 | 30 |
| 76752 | YERVILLE | D929 | PR 3+756 | PR 6+963 | 3 | 100 |
| 76752 | YERVILLE | D929 | PR 6+693 | PR 9+172 | 4 | 30 |
| 76752 | YERVILLE | D929 | PR 9+172 | PR 19+545 | 3 | 100 |
| 76753 | YMARE | D6015 | PR 0+0 | PR 2+778 | 3 | 100 |
| 76753 | YMARE | D95 | PR 0+0 | PR 1+515 | 3 | 100 |
| 76753 | YMARE | D95 | PR 1+515 | PR 1+885 | 4 | 30 |
| 76753 | YMARE | D95 | PR 1+885 | PR 7+135 | 3 | 100 |
| 76755 | YPREVILLE-BIVILLE | D826 | PR 12+733 | PR 13+458 | 4 | 30 |
| 76755 | YPREVILLE-BIVILLE | D826 | PR 13+458 | PR 21+832 | 3 | 100 |
| 76755 | YPREVILLE-BIVILLE | D926 | PR 7+256 | PR 12+733 | 3 | 100 |
| 76757 | YVECRIQUE | D20 | PR 27+994 | PR 31+0 | 3 | 100 |
| 76757 | YVECRIQUE | D20 | PR 31+0 | PR 33+873 | 4 | 30 |
| 76758 | YVETOT | D131 | D131E | D55 | 4 | 30 |
| 76758 | YVETOT | D131 | D487 | PR 22+1272 | 3 | 100 |
| 76758 | YVETOT | D131 | D55 | D6015 | 3 | 100 |
| 76758 | YVETOT | D131 | D6015 | D487 | 4 | 30 |
| 76758 | YVETOT | D131E | PR 0+0 | PR 5+133 | 3 | 100 |
| 76758 | YVETOT | D55 (Le Mail) | Rue du calvaire | rue Edmond Labbé | 3 | 100 |
| 76758 | YVETOT | D6015 | PR 46+1015 | PR 49+928 | 4 | 30 |
| 76758 | YVETOT | D6015 | PR 49+928 | PR 51+994 | 3 | 100 |

| INSEE | COMMUNES | DESIGNATION DE LA VOIE | DEBUTANT | FINISSANT | catégorie | Largeur du Secteur affecté (mètre) * |
|-------|--------------------------------|----------------------------------|------------------------|-----------------------|-----------|--------------------------------------|
| 76547 | LA RUE-SAINT-PIERRE | D928 (Route de Neufchâteau) | PR 15+967 | PR 18+466 | 3 | 100 |
| 76551 | SAINNEVILLE | D31 | PR 13+280 | PR 13+944 | 4 | 30 |
| 76551 | SAINNEVILLE | D31 | PR 13+944 | PR 16+124 | 3 | 100 |
| 76551 | SAINNEVILLE | D31 | PR 9+816 | PR 13+280 | 3 | 100 |
| 76552 | SAINTE-ADRESSE | D32 (R. Cl. Monet) | Impasse des Brindes | Rue G. de Gaulle | 4 | 30 |
| 76555 | SAINT-ANDRE-SUR-CAILLY | D928 (Route du Vert galant) | Entrée LD Vert Galant | Sortie LD Vert Galant | 4 | 30 |
| 76555 | SAINT-ANDRE-SUR-CAILLY | D928 (Route du Vert galant) | PR 12+744 | Entrée LD Vert Galant | 3 | 100 |
| 76555 | SAINT-ANDRE-SUR-CAILLY | D928 (Route de Neufchâteau) | Sortie LD Vert Galant | PR 18+466 | 3 | 100 |
| 76556 | SAINT-ANTOINE-LA-FORET | D173 | PR 3+940 | PR 8+483 | 3 | 100 |
| 76556 | SAINT-ANTOINE-LA-FORET | D487 | PR 3+170 | PR 5+1001 | 3 | 100 |
| 76558 | SAINT-AUBIN-CELLOVILLE | D95 | PR 1+885 | PR 7+135 | 3 | 100 |
| 76560 | SAINT-AUBIN-EPINAY | D42 (Route de Lyons) | PR 4+494 | PR 5+150 | 3 | 100 |
| 76560 | SAINT-AUBIN-EPINAY | D42 (Route de Lyons) | PR 5+150 | PR 5+760 | 4 | 30 |
| 76561 | SAINT-AUBIN-LES-ELBEUF | D144 (Rue du Mal Leclerc) | Rue Denfert Rochereau | Rue de la République | 4 | 30 |
| 76561 | SAINT-AUBIN-LES-ELBEUF | D144 (Avenue W. Churchill) | PR 0+0 | PR 1+221 | 3 | 100 |
| 76561 | SAINT-AUBIN-LES-ELBEUF | D144 (Pont Jean Jaures) | PR 0+0 | PR 1+221 | 3 | 100 |
| 76561 | SAINT-AUBIN-LES-ELBEUF | D144 (Rue de la République) | Rue du Mal Leclerc | Rue Jean Jaures | 4 | 30 |
| 76561 | SAINT-AUBIN-LES-ELBEUF | D7 (Rue et Pont Guynemer) | limite ST Aubin | Rue Augustin Henry | 4 | 30 |
| 76561 | SAINT-AUBIN-LES-ELBEUF | D7 (Rue Faidherbe) | Rue de la République | Rue Isidore Mailié | 4 | 30 |
| 76561 | SAINT-AUBIN-LES-ELBEUF | D7 (Rue Isidore Mailié) | Rue Faidherbe | Rue des Canadiens | 4 | 30 |
| 76561 | SAINT-AUBIN-LES-ELBEUF | D7 | PR 4+777 | PR 6+867 | 3 | 100 |
| 76561 | SAINT-AUBIN-LES-ELBEUF | D7 (Rue du Marechal Leclerc) | Rue de la Marne | Rue de Cléon | 4 | 30 |
| 76563 | SAINT-AUBIN-ROUTOT | D6015 | PR 82+970 | PR 86+660 | 3 | 100 |
| 76563 | SAINT-AUBIN-ROUTOT | D6015 | PR 81+519 | PR 82+534 | 3 | 100 |
| 76563 | SAINT-AUBIN-ROUTOT | D6015 | PR 82+534 | PR 82+970 | 4 | 30 |
| 76565 | SAINT-AUBIN-SUR-SCIE | D54 | PR 8+956 | PR 11+399 | 3 | 100 |
| 76565 | SAINT-AUBIN-SUR-SCIE | D54 | PR 8+127 | PR 8+331 | 4 | 30 |
| 76565 | SAINT-AUBIN-SUR-SCIE | D54 | PR 7+307 | PR 8+127 | 3 | 100 |
| 76565 | SAINT-AUBIN-SUR-SCIE | D54E | PR 0+0 | PR 0+768 | 3 | 100 |
| 76565 | SAINT-AUBIN-SUR-SCIE | D915 | PR 73+556 | PR 76+143 | 3 | 100 |
| 76565 | SAINT-AUBIN-SUR-SCIE | D915 | PR 79+24 | PR 79+86 | 4 | 30 |
| 76565 | SAINT-AUBIN-SUR-SCIE | D915 | PR 76+143 | PR 79+24 | 3 | 100 |
| 76568 | SAINT-CLAIR-SUR-LES-MONTS | D131E | PR 0+0 | PR 5+133 | 3 | 100 |
| 76571 | SAINTE-CROIX-SUR-BUCHY | D919 | PR 3+740 | PR 6+127 | 3 | 100 |
| 76572 | SAINTE-DENIS-D'ACLON | D27 | PR 23+535 | PR 26+0 | 3 | 100 |
| 76572 | SAINTE-DENIS-D'ACLON | D27 | PR 26+0 | PR 26+252 | 4 | 30 |
| 76575 | SAINTE-ETIENNE-DU-ROUVRAY | D18 (Rue des Coquelicots) | Avenue du Bic-Auber | Rue de Paris | 4 | 30 |
| 76575 | SAINTE-ETIENNE-DU-ROUVRAY | D18 (Avenue Ambroise Croizat) | Rond point des vaches | Rue Félix Faure | 4 | 30 |
| 76575 | SAINTE-ETIENNE-DU-ROUVRAY | D18 (Avenue du Val l'Abbé) | Rue Félix Faure | Rue Jean Rondeaux | 4 | 30 |
| 76575 | SAINTE-ETIENNE-DU-ROUVRAY | D18 (Avenue Ambroise Croizat) | Rue Félix Faure | Rue d'Alsace | 4 | 30 |
| 76575 | SAINTE-ETIENNE-DU-ROUVRAY | D18 (Avenue du Bic-Auber) | Rue Jean Rondeaux | Rue des Coquelicots | 4 | 30 |
| 76575 | SAINTE-ETIENNE-DU-ROUVRAY | D18 (Rue de Paris) | Rue des Coquelicots | D94 | 4 | 30 |
| 76575 | SAINTE-ETIENNE-DU-ROUVRAY | D18E | PR 3+800 | PR 11+710 | 2 | 250 |
| 76575 | SAINTE-ETIENNE-DU-ROUVRAY | D418 | D938 | D18E | 3 | 100 |
| 76575 | SAINTE-ETIENNE-DU-ROUVRAY | D938 | PR 16+452 | PR 18+947 | 4 | 30 |
| 76576 | SAINTE-EUSTACHE-LA-FORET | D487 | PR 1+1 | PR 5+1001 | 3 | 100 |
| 76576 | SAINTE-EUSTACHE-LA-FORET | D6015 | PR 68+894 | PR 79+920 | 3 | 100 |
| 76577 | SAINTE-FOY | D915 | PR 66+781 | PR 73+306 | 3 | 100 |
| 76578 | SAINTE-GENEVIEVE | D915 | PR 39+358 | PR 46+683 | 3 | 100 |
| 76580 | SAINTE-GEORGES-SUR-FONTAINE | D151 | PR 0+236 | PR 7+369 | 3 | 100 |
| 76587 | SAINTE-HELENE-BONDEVILLE | D925 | PR 36+309 | PR 54+547 | 3 | 100 |
| 76592 | SAINTE-JEAN-DE-FOLLEVILLE | D173 | PR 8+567 | PR 9+780 | 3 | 100 |
| 76592 | SAINTE-JEAN-DE-FOLLEVILLE | D173 | PR 8+483 | PR 8+567 | 4 | 30 |
| 76592 | SAINTE-JEAN-DE-FOLLEVILLE | D173 | PR 3+940 | PR 8+483 | 3 | 100 |
| 76592 | SAINTE-JEAN-DE-FOLLEVILLE | D982 | PR 50+343 | PR 56+386 | 3 | 100 |
| 76593 | SAINTE-JEAN-DE-LA-NEUVILLE | D910 | PR 7+775 | PR 10+758 | 3 | 100 |
| 76594 | SAINTE-JEAN-DU-CARDONNAY | D1043 | PR 1+715 | PR 2+910 | 3 | 100 |
| 76594 | SAINTE-JEAN-DU-CARDONNAY | D43 | PR 5+556 | PR 11+500 | 3 | 100 |
| 76594 | SAINTE-JEAN-DU-CARDONNAY | D6015 | PR 20+946 | PR 28+886 | 3 | 100 |
| 76595 | SAINTE-JOUIN-BRUNEVAL | D940 | PR 5+536 | PR 17+765 | 3 | 100 |
| 76596 | SAINTE-LAURENT-DE-BREVEDENT | D6015 | PR 82+970 | PR 86+660 | 3 | 100 |
| 76599 | SAINTE-LEGER-DU-BOURG-DENIS | D138 (Route de Mesnil-Esnard) | PR 11+1070 | PR 12+736 | 4 | 30 |
| 76599 | SAINTE-LEGER-DU-BOURG-DENIS | D138 (Rue Ste Marguerite) | PR 11+1070 | PR 12+736 | 4 | 30 |
| 76599 | SAINTE-LEGER-DU-BOURG-DENIS | D138 | PR 6+1653 | PR 11+1070 | 3 | 100 |
| 76599 | SAINTE-LEGER-DU-BOURG-DENIS | D42 (Route de Lyons) | PR 2+517 | PR 4+494 | 4 | 30 |
| 76599 | SAINTE-LEGER-DU-BOURG-DENIS | D42 (Route de Lyons) | PR 4+494 | PR 5+150 | 3 | 100 |
| 76599 | SAINTE-LEGER-DU-BOURG-DENIS | D42 (Route de Lyons-la-Forêt) | Rue Richard Waddington | Rue Ste Marguerite | 4 | 30 |
| 76600 | SAINTE-LEONARD | D486 | PR 2+713 | PR4+700 | 3 | 100 |
| 76600 | SAINTE-LEONARD | D925 | PR 28+875 | PR 30+669 | 3 | 100 |
| 76600 | SAINTE-LEONARD | D940 | PR 40+436 | PR 42+0 | 4 | 30 |
| 76600 | SAINTE-LEONARD | D940 | PR 39+330 | PR 40+436 | 3 | 100 |
| 76607 | SAINTE-MARCUERITE-SUR-FAUVILLE | D940 | PR 39+330 | PR 39+330 | 4 | 30 |
| 76610 | SAINTE-MARIE-DES-CHAMPS | D131E | PR 7+256 | PR 12+733 | 3 | 100 |
| 76610 | SAINTE-MARIE-DES-CHAMPS | D6015 | PR 45+676 | PR 46+553 | 2 | 250 |
| 76610 | SAINTE-MARIE-DES-CHAMPS | D6015 | PR 46+553 | PR 46+1015 | 3 | 100 |
| 76610 | SAINTE-MARIE-DES-CHAMPS | D6015 | PR 41+323 | PR 45+676 | 3 | 100 |
| 76610 | SAINTE-MARIE-DES-CHAMPS | D6015 | PR 46+1015 | PR 48+327 | 4 | 30 |
| 76610 | SAINTE-MARIE-DES-CHAMPS | D929 | PR 0+0 | PR 3+756 | 3 | 100 |
| 76611 | SAINTE-MARTIN-AUX-ARBRES | D142 | PR 8+938 | PR 14+278 | 4 | 30 |
| 76611 | SAINTE-MARTIN-AUX-ARBRES | D929 | PR 3+756 | PR 6+963 | 3 | 100 |
| 76614 | SAINTE-MARTIN-DE-BOSCHERVILLE | D982 (Route de Duclair) | PR 4+558 | PR 7+920 | 3 | 100 |
| 76614 | SAINTE-MARTIN-DE-BOSCHERVILLE | D982 (Route de Duclair) | PR 7+920 | PR 8+733 | 4 | 30 |
| 76614 | SAINTE-MARTIN-DE-BOSCHERVILLE | D982 (Route de Duclair) | PR 8+733 | PR 16+487 | 3 | 100 |
| 76616 | SAINTE-MARTIN-DU-MANOIR | D31 | PR 9+816 | PR 13+280 | 3 | 100 |
| 76616 | SAINTE-MARTIN-DU-MANOIR | D489 (Deviation de Montvilliers) | PR 1+600 | PR 8+192 | 3 | 100 |
| 76617 | SAINTE-MARTIN-DU-VIVIER | D928 (Route de Neufchâteau) | PR 6+760 | PR 7+855 | 3 | 100 |
| 76626 | SAINTE-NICOLAS-DE-LA-HAIE | D29 | PR 6+699 | PR 8+640 | 3 | 100 |
| 76627 | SAINTE-NICOLAS-DE-LA-TAILLE | D982 | PR 50+343 | PR 56+386 | 3 | 100 |
| 76636 | SAINTE-PIERRE-DE-VARENGEVILLE | D43 | PR 1+0 | PR 4+784 | 3 | 100 |
| 76636 | SAINTE-PIERRE-DE-VARENGEVILLE | D43 | PR 4+784 | PR 5+556 | 4 | 30 |
| 76636 | SAINTE-PIERRE-DE-VARENGEVILLE | D43 | PR 5+556 | PR 10+357 | 3 | 100 |
| 76636 | SAINTE-PIERRE-DE-VARENGEVILLE | D982 (Route de Bord de Seine) | PR 8+733 | PR 16+487 | 3 | 100 |
| 76636 | SAINTE-PIERRE-DE-VARENGEVILLE | D982 (Route de Duclair) | PR 8+733 | PR 16+487 | 3 | 100 |
| 76636 | SAINTE-PIERRE-DE-VARENGEVILLE | D982 (Route de Rouen) | PR 8+733 | PR 16+487 | 3 | 100 |
| 76640 | SAINTE-PIERRE-LES-ELBEUF | D913 | PR 0+0 | PR 0+855 | 3 | 100 |
| 76640 | SAINTE-PIERRE-LES-ELBEUF | D921 (Voie de la déclaration...) | PR 2+21 | PR 3+49 | 4 | 30 |
| 76640 | SAINTE-PIERRE-LES-ELBEUF | D921 (Voie de la déclaration...) | PR 3+265 | PR 3+733 | 4 | 30 |
| 76640 | SAINTE-PIERRE-LES-ELBEUF | D921 (Route du Pont de l'Arche) | PR 3+49 | PR 3+265 | 3 | 100 |
| 76646 | SAINTE-RIQUIER-ES-PLAINS | D925 | PR 55+490 | PR 65+384 | 3 | 100 |
| 76647 | SAINTE-ROMAIN-DE-COLBOSC | D6015 | PR 73+583 | PR 79+920 | 3 | 100 |
| 76647 | SAINTE-ROMAIN-DE-COLBOSC | D6015 | PR 79+920 | PR 81+519 | 4 | 30 |
| 76647 | SAINTE-ROMAIN-DE-COLBOSC | D6015 | PR 81+519 | PR 82+534 | 3 | 100 |
| 76647 | SAINTE-ROMAIN-DE-COLBOSC | D81 | PR 0+370 | PR 1+229 | 4 | 30 |
| 76647 | SAINTE-ROMAIN-DE-COLBOSC | D81 | PR 1+229 | PR 1+415 | 3 | 100 |
| 76649 | SAINTE-SAIRE | D1314 | PR 2+607 | PR 16+278 | 3 | 100 |
| 76650 | SAINTE-SAUVEUR-D'EMALLEVILLE | D925 | PR 9+748 | PR 19+1222 | 3 | 100 |
| 76654 | SAINTE-VAAST-DU-VAL | D929 | PR 9+172 | PR 19+545 | 3 | 100 |
| 76655 | SAINTE-VALERY-EN-CAUX | D925 | PR 55+490 | PR 65+384 | 3 | 100 |
| 76655 | SAINTE-VALERY-EN-CAUX | D925B | PR 0+0 | PR 0+613 | 3 | 100 |
| 76663 | SASSETOT-LE-MAUCONDUIT | D925 | PR 36+309 | PR 54+547 | 3 | 100 |
| 76664 | SASSEVILLE | D925 | PR 55+490 | PR 65+384 | 3 | 100 |
| 76666 | SAUMONT-LA-POTERIE | D915 | PR 9+296 | PR 9+700 | 3 | 100 |
| 76668 | SAUSSAY | D142 | PR 8+938 | PR 14+278 | 4 | 30 |
| 76669 | SAUSSEZEMARE-EN-CAUX | D925 | PR 19+1222 | PR 28+65 | 3 | 100 |
| 76670 | SENNEVILLE-SUR-FECAMP | D925 | PR 36+309 | PR 54+547 | 3 | 100 |
| 76672 | SERQUEUX | D1314 | PR 1+167 | PR 2+607 | 4 | 30 |
| 76672 | SERQUEUX | D1314 | PR 1+29 | PR 1+167 | 3 | 100 |
| 76672 | SERQUEUX | D1314 | PR 2+607 | PR 16+278 | 3 | 100 |
| 76678 | SOMMERY | D915 | PR 39+358 | PR 46+683 | 3 | 100 |

* La largeur des secteurs affectés par le bruit correspond à la distance comptée de part et d'autre de l'infrastructure à partir du bord extérieur de la chaussée (ou de la voie) la plus proche

| INSEE | COMMUNES | DESIGNATION DE LA VOIE | DEBUTANT | FINISSANT | catégorie | Largeur du Secteur affecté (mètre) * |
|-------|------------------------|--|----------------------------|------------------------|-----------|--------------------------------------|
| 76484 | OISSEL | D18E | PR 11+710 | A13 | 3 | 100 |
| 76484 | OISSEL | D7 | PR 11+1531 | PR 14+609 | 3 | 100 |
| 76486 | ORIVAL | D938 | PR 3+489 | PR 6+1038 | 3 | 100 |
| 76486 | ORIVAL | D938 | PR 0+0 | PR 3+489 | 4 | 30 |
| 76488 | OUAINVILLE | D825 | PR 36+309 | PR 54+547 | 3 | 100 |
| 76492 | OUVILLE-LA-RIVIERE | D825 | PR 87+136 | PR 95+0 | 3 | 100 |
| 76492 | OUVILLE-LA-RIVIERE | D825 | PR 86+965 | PR 87+136 | 4 | 30 |
| 76495 | PAVILLY | D142 | PR 0+0 | PR 1+835 | 4 | 30 |
| 76495 | PAVILLY | D142 | PR 1+835 | PR 1+999 | 3 | 100 |
| 76495 | PAVILLY | D142 | PR 1+999 | PR 2+320 | 4 | 30 |
| 76495 | PAVILLY | D142 | PR 3+320 | PR 8+25 | 4 | 30 |
| 76495 | PAVILLY | D143A | PR 0+0 | PR 0+580 | 4 | 30 |
| 76495 | PAVILLY | D143A | PR 0+580 | PR 1+391 | 3 | 100 |
| 76495 | PAVILLY | D6015 | PR 34+893 | PR 35+833 | 3 | 100 |
| 76495 | PAVILLY | D6015 | PR 32+630 | PR 34+893 | 2 | 250 |
| 76497 | PETIT-COURONNE | D13 | PR 0+575 | PR 3+414 | 3 | 100 |
| 76497 | PETIT-COURONNE | D3 (Rue Aristide Briand) | Boulevard cordonnier | Avenue Jean Jaures | 4 | 30 |
| 76497 | PETIT-COURONNE | D3 (Rue Aristide Briand) | Avenue Jean Jaures | Route des Docks | 3 | 100 |
| 76497 | PETIT-COURONNE | D3 (Rue Aristide Briand) | D13E | Rue sonopa | 4 | 30 |
| 76497 | PETIT-COURONNE | D3 (Rue Aristide Briand) | Rue sonopa | Boulevard cordonnier | 3 | 100 |
| 76497 | PETIT-COURONNE | D418 | N338 | Avenue Isaac Newton | 3 | 100 |
| 76497 | PETIT-COURONNE | D938 | PR 15+0 | PR 18+947 | 4 | 30 |
| 76498 | LE PETIT-QUEVILLY | D3 (Avenue des Alliés) | Rue Pierre Corneille | Rd-Point Voie Sud III | 5 | 10 |
| 76498 | LE PETIT-QUEVILLY | D3 (Avenue Jean Jaures) | Rue J Prevort | Avenue Jean Rondeaux | 4 | 30 |
| 76498 | LE PETIT-QUEVILLY | D938 (Rue de la Liberation) | PR 20+100 | PR 20+868 | 4 | 30 |
| 76498 | LE PETIT-QUEVILLY | D938 | PR 16+452 | PR 18+947 | 4 | 30 |
| 76498 | LE PETIT-QUEVILLY | D938 (Place des Chartreux) | PR 20+100 | PR 20+868 | 4 | 30 |
| 76498 | LE PETIT-QUEVILLY | D938 (Boulevard du 11 novembre) | PR 18+947 | PR 20+100 | 4 | 30 |
| 76498 | LE PETIT-QUEVILLY | D938 | PR 16+452 | PR 18+947 | 4 | 30 |
| 76498 | LE PETIT-QUEVILLY | D94 (Rue Stanislas Girardin) | Rue Roger Salengro | R.P. St Julien | 4 | 30 |
| 76498 | LE PETIT-QUEVILLY | D94 (Rue Stanislas Girardin) | Rue Gambetta | Rue Roger Salengro | 4 | 30 |
| 76498 | LE PETIT-QUEVILLY | D94 (Rue Stanislas Girardin) | R.P. des Bruyeres | Rue Gambetta | 4 | 30 |
| 76498 | LE PETIT-QUEVILLY | D94 (Boulevard de Verdun) | R.P. St Julien | Rue Paul Hurrier | 4 | 30 |
| 76503 | PISSY-POVILLE | D6015 | PR 22+843 | PR 29+432 | 3 | 100 |
| 76506 | POMMEREVAL | D915 | PR 46+683 | PR 53+456 | 3 | 100 |
| 76506 | POMMEREVAL | D915 | PR 53+456 | PR 53+760 | 4 | 30 |
| 76506 | POMMEREVAL | D915 | PR 53+760 | PR 60+686 | 3 | 100 |
| 76507 | PONTS-ET-MARAIS | D1015 | PR 1+860 | PR 2+1195 | 3 | 100 |
| 76507 | PONTS-ET-MARAIS | D1015 | PR 2+1195 | PR 3+516 | 4 | 30 |
| 76507 | PONTS-ET-MARAIS | D49 | PR 0+861 | PR 3+128 | 4 | 30 |
| 76507 | PONTS-ET-MARAIS | D49 | PR 3+128 | PR 6+92 | 3 | 100 |
| 76507 | PONTS-ET-MARAIS | D49 | PR 6+92 | PR 8+545 | 4 | 30 |
| 76507 | PONTS-ET-MARAIS | D925 | PR 130+1310 | PR 134+918 | 3 | 100 |
| 76514 | QUEVREVILLE-LA-POTERIE | D95 | PR 0+0 | PR 1+515 | 3 | 100 |
| 76514 | QUEVREVILLE-LA-POTERIE | D95 | PR 1+515 | PR 1+885 | 4 | 30 |
| 76514 | QUEVREVILLE-LA-POTERIE | D95 | PR 1+885 | PR 7+135 | 3 | 100 |
| 76516 | QUIEVRECOURT | D928 | PR 42+430 | PR 43+421 | 3 | 100 |
| 76517 | QUINCAMPOIX | D151 | PR 0+236 | PR 7+369 | 3 | 100 |
| 76517 | QUINCAMPOIX | D928 (Route de Neufchâteau) | PR 12+517 | PR 12+744 | 4 | 30 |
| 76517 | QUINCAMPOIX | D928 (Route du Vert gisant) | PR 12+744 | PR 15+500 | 3 | 100 |
| 76517 | QUINCAMPOIX | D828 (Route de Neufchâteau) | PR 9+645 | PR 12+177 | 3 | 100 |
| 76525 | RICARVILLE | D826 | PR 2+1071 | PR 7+256 | 3 | 100 |
| 76531 | ROQUEFORT | D131 | PR 13+21 | PR 18+598 | 3 | 100 |
| 76535 | RONCHEROLLES-EN-BRAY | D915 | PR 32+137 | PR 33+230 | 3 | 100 |
| 76535 | RONCHEROLLES-EN-BRAY | D919 | PR 10+964 | PR 18+848 | 3 | 100 |
| 76540 | ROUEN | D121 (Avenue du Gal Gallieni) | D43 | Rue Pouchet | 4 | 30 |
| 76540 | ROUEN | D121E (Rue Bouquet) | Rue Pouchet | Boulevard de la Marne | 3 | 100 |
| 76540 | ROUEN | D138 (Rue Lucien Fromage) | D43A | N31 | 4 | 30 |
| 76540 | ROUEN | D138 (Rue Ste Marguerite) | D42 | PR 12+736 | 4 | 30 |
| 76540 | ROUEN | D18 (Rue Pierre Corneille) | Rue de Sotteville | Rue Léon Salva | 4 | 30 |
| 76540 | ROUEN | D18 (Rue de Sotteville) | Boulevard de l'Europe | Avenue de Grammont | 5 | 10 |
| 76540 | ROUEN | D18 (Rue de Sotteville) | Avenue de Grammont | Rue du Cours | 4 | 30 |
| 76540 | ROUEN | D18 (Rue de Sotteville) | Rue du Cours | Rue Meridienne | 5 | 10 |
| 76540 | ROUEN | D18E (Quai Jacques Anquetil) | PR 0+300 | PR 0+775 | 3 | 100 |
| 76540 | ROUEN | D18E (Avenue du Grand Cours) | PR 0+775 | PR 1+454 | 3 | 100 |
| 76540 | ROUEN | D18E (Quai Jacques Anquetil) | PR 0+0 | PR 0+300 | 4 | 30 |
| 76540 | ROUEN | D243 (Rue de la Libération) | Rue de la République | Rue de Bihorel | 4 | 30 |
| 76540 | ROUEN | D243A (Rue Alphonse Daudet) | PR 0+1337 | PR 0+1515 | 4 | 30 |
| 76540 | ROUEN | D243A (Avenue de la Grand Mare) | PR 0+1515 | PR 0+3921 | 4 | 30 |
| 76540 | ROUEN | D243A (Avenue de la Grand Mare) | PR 0+3921 | PPR 0+4303 | 5 | 10 |
| 76540 | ROUEN | D243A (Avenue de la Grand Mare) | PR 0+4303 | PR 0+4661 | 4 | 30 |
| 76540 | ROUEN | D286 (Avenue G. Leclerc, Rte du Havre) | D982 | N15 | 4 | 30 |
| 76540 | ROUEN | D3 (Avenue Jean Jaures) | Rue J Prevort | Avenue Jean Rondeaux | 4 | 30 |
| 76540 | ROUEN | D3 (Rue Verte) | Rue Maître | Rue J d'Arc | 3 | 100 |
| 76540 | ROUEN | D42 (Route de Lyons-la-Forêt) | Boulevard de la Paix (N31) | Embranchement N 31 | 4 | 30 |
| 76540 | ROUEN | D42 (Rue Armand Carrel) | Place St Vivien | Rue d'Amiens | 4 | 30 |
| 76540 | ROUEN | D42 (Route de Lyons-la-Forêt) | Rue Richard Waddington | Rue Ste Marguerite | 4 | 30 |
| 76540 | ROUEN | D43 | PR 23+660 | Rue 2+6 | 3 | 100 |
| 76540 | ROUEN | D43A (Route de Rouen) | Rue Carnot | Rue Fromage | 4 | 30 |
| 76540 | ROUEN | D43A (Route de Darnetal) | Rue Grieu | Rue St Gilles | 4 | 30 |
| 76540 | ROUEN | D43A (Route de Darnetal) | Place St Hilaire | Rue de la petite Porte | 4 | 30 |
| 76540 | ROUEN | D51 (Rue Lecoeur) | PR 17+277 | PR 18+780 | 4 | 30 |
| 76540 | ROUEN | D6014 | PR 15+39 | PR 15+877 | 3 | 100 |
| 76540 | ROUEN | D6015 | Allée de la batellerie | fin séparation 1V | 4 | 30 |
| 76540 | ROUEN | D6015 (Avenue du Mont Riboudet) | Perpendiculaire Rue de Co | Boulevard Jean Jaures | 3 | 100 |
| 76540 | ROUEN | D6015 (Avenue du Mont Riboudet) | PR 14+614 | PR 16+280 | 3 | 100 |
| 76540 | ROUEN | D6015 (Route de Bonsecours) | PR 12+414 | PR 12+685 | 3 | 100 |
| 76540 | ROUEN | D6015 | fin séparation 1V | PR 12+414 | 3 | 100 |
| 76540 | ROUEN | D6015 (Avenue Carnot) | PR 16+280 | PR 17+220 | 4 | 30 |
| 76540 | ROUEN | D6015 (Boulevard Jean Jaures) | PR 16+280 | PR 17+220 | 4 | 30 |
| 76540 | ROUEN | D6015 (Quai Gaston Boulet) | PR 14+614 | PR 16+280 | 3 | 100 |
| 76540 | ROUEN | D6028 | PR 0+0 | PR 0+850 | 2 | 250 |
| 76540 | ROUEN | D66 (Rue Georges Hébert) | D286 | D51 | 4 | 30 |
| 76540 | ROUEN | D840 (Avenue de Bretagne) | PR 10+210 | PR 10+995 | 4 | 30 |
| 76540 | ROUEN | D840 (Cours Clemenceau) | PR 10+995 | PR 11+377 | 4 | 30 |
| 76540 | ROUEN | D840 (Avenue Champlain) | PR 11+377 | PR 11+548 | 4 | 30 |
| 76540 | ROUEN | D840 (Avenue de Caen) | PR 9+625 | PR 10+210 | 4 | 30 |
| 76540 | ROUEN | D840 (Pont Corneille) | PR 11+548 | PR 11+888 | 4 | 30 |
| 76540 | ROUEN | D928 | PR 1+0 | PR 1+4550 | 4 | 30 |
| 76540 | ROUEN | D938 (Rue de la Liberation) | PR 20+100 | PR 20+868 | 4 | 30 |
| 76540 | ROUEN | D938 (Place des Chartreux) | PR 20+100 | PR 20+868 | 4 | 30 |
| 76540 | ROUEN | D938 (Avenue Jean Rondeaux) | PR 20+868 | PR 21+620 | 4 | 30 |
| 76540 | ROUEN | D938 (Boulevard des Belges) | PR 22+0 | PR 22+600 | 3 | 100 |
| 76540 | ROUEN | D938 (Boulevard de l'Yser) | PR 22+600 | PR 22+1467 | 3 | 100 |
| 76540 | ROUEN | D938 (Boulevard de la Marne) | PR 22+600 | PR 22+1467 | 3 | 100 |
| 76540 | ROUEN | D982 (Rue Nansen) | Bretelle Pont Flaubert | Boulevard de Lesseps | 4 | 30 |
| 76540 | ROUEN | D982 (Avenue Bernard Bicheray) | PR 0+487 | PR 1+94 | 4 | 30 |
| 76540 | ROUEN | D982 (Côte de Canteleu) | PR 1+94 | PR 3+106 | 3 | 100 |
| 76540 | ROUEN | RDVC982 (Rue Nansen) | Barriere du Havre | Boulevard de Lesseps | 4 | 30 |
| 76540 | ROUEN | RDVC982 (Quai de Bois-Guilbert) | Rue Ango | Rue Dumont d'Urville | 4 | 30 |
| 76540 | ROUEN | RDVC982 (Quai de Bois-Guilbert) | Rue Dumont d'Urville | Bretelle vers N138 | 3 | 100 |
| 76540 | ROUEN | RDVC982 (Boulevard F. de Lesseps) | Rue Nansen | Rue Ango | 3 | 100 |
| 76541 | ROUMARE | D43 | PR 5+556 | PR 10+357 | 3 | 100 |
| 76541 | ROUMARE | D6015 | PR 22+843 | PR 28+886 | 3 | 100 |
| 76545 | ROUXMESNIL-BOUTEILLES | D1 | PR 2+755 | PR 3+771 | 4 | 30 |
| 76545 | ROUXMESNIL-BOUTEILLES | D1 | PR 3+771 | PR 4+478 | 3 | 100 |
| 76545 | ROUXMESNIL-BOUTEILLES | D154E | PR 1+616 | PR 3+582 | 3 | 100 |
| 76545 | ROUXMESNIL-BOUTEILLES | D154E | PR 0+0 | PR 1+616 | 2 | 250 |
| 76545 | ROUXMESNIL-BOUTEILLES | D485 | PR 0+0 | PR 2+338 | 3 | 100 |
| 76545 | ROUXMESNIL-BOUTEILLES | D927 | PR 49+346 | PR 50+1047 | 3 | 100 |
| 76547 | LA RUE-SAINT-PIERRE | D919 | PR 0+0 | PR 3+290 | 3 | 100 |

* La largeur des secteurs affectés par le bruit correspond à la distance comptée de part et d'autre de l'infrastructure à partir du bord extérieur de la chaussée (ou de la voie) la plus proche

| INSEE | COMMUNES | DESIGNATION DE LA VOIE | DEBUTANT | FINISSANT | catégorie | Largeur du Secteur affecté (mètre) * |
|-------|----------------------------|--------------------------------------|--------------------------|-------------------------|-----------|--------------------------------------|
| 76404 | MANEGLISE | D489 (Deviation de Montvilliers) | PR 6+171 | PR 8+192 | 3 | 100 |
| 76404 | MANEGLISE | D489 (Deviation de Montvilliers) | PR 8+192 | PR 8+323 | 3 | 100 |
| 76404 | MANEGLISE | D489 (Deviation de Montvilliers) | PR 8+323 | PR 8+818 | 4 | 30 |
| 76404 | MANEGLISE | D925 | PR 8+147 | PR 9+748 | 3 | 100 |
| 76404 | MANEGLISE | D825 | PR 9+748 | PR 19+1222 | 3 | 100 |
| 76408 | MANNEVILLE-LA-GOUPIL | D825 | PR 9+748 | PR 19+1222 | 3 | 100 |
| 76410 | MAROMME | D1043 | PR 0+0 | PR 1+715 | 3 | 100 |
| 76410 | MAROMME | D43 | Avenue Jean Millet | Avenue du Val aux Dames | 4 | 30 |
| 76410 | MAROMME | D43 | PR 13+722 | PR 15+136 | 4 | 30 |
| 76410 | MAROMME | D43 | PR 13+722 | PR 15+136 | 4 | 30 |
| 76410 | MAROMME | D43 | PR 15+137 | PR 15+432 | 3 | 100 |
| 76410 | MAROMME | D51 | PR 19+2108 | PR 24+187 | 4 | 30 |
| 76410 | MAROMME | D51 (R. de la Republique) | PR 19+802 | PR 19+2108 | 4 | 30 |
| 76410 | MAROMME | D51 (R. de la Republique) | PR 19+802 | PR 19+2108 | 4 | 30 |
| 76410 | MAROMME | D51 | PR 18+780 | PR 19+802 | 4 | 30 |
| 76410 | MAROMME | D51 (Rue des Pelissiers) | PR 19+802 | PR 19+2108 | 4 | 30 |
| 76410 | MAROMME | D6015 (Rue Martyrs de la Resistance) | PR 19+850 | PR 20+322 | 3 | 100 |
| 76410 | MAROMME | D6015 (Route de Dieppe) | PR 17+220 | PR 19+850 | 4 | 30 |
| 76410 | MAROMME | D6015 (Côte de la Valette) | PR 20+946 | PR 22+843 | 3 | 100 |
| 76410 | MAROMME | D6015 (Rue Martyrs de la Resistance) | PR 20+322 | PR 20+946 | 4 | 30 |
| 76410 | MAROMME | D66 (Rue de la République) | Rue des Pelissiers | Rue Jules Ferry | 4 | 30 |
| 76410 | MAROMME | D86 | A150 | Boulevard Claude Monet | 4 | 30 |
| 76410 | MAROMME | D927 | PR 0+0 | PR 3+290 | 4 | 30 |
| 76410 | MAROMME | D927 | PR 0+0 | PR 3+290 | 4 | 30 |
| 76414 | MARTIN-EGLISE | D1 | PR 2+755 | PR 3+771 | 4 | 30 |
| 76414 | MARTIN-EGLISE | D1 | PR 3+771 | PR 4+478 | 3 | 100 |
| 76414 | MARTIN-EGLISE | D1 | PR 4+478 | PR 5+659 | 4 | 30 |
| 76414 | MARTIN-EGLISE | D1 | PR 5+659 | PR 6+615 | 3 | 100 |
| 76414 | MARTIN-EGLISE | D154E | PR 1+616 | PR 3+582 | 3 | 100 |
| 76414 | MARTIN-EGLISE | D154E | PR 0+0 | PR 1+616 | 2 | 250 |
| 76414 | MARTIN-EGLISE | D485 | PR 0+0 | PR 2+338 | 3 | 100 |
| 76414 | MARTIN-EGLISE | D925 | PR 100+388 | PR 107+572 | 3 | 100 |
| 76415 | MASSY | D915 | PR 39+358 | PR 46+683 | 3 | 100 |
| 76418 | MAULEVRIER-SAINTE-GERTRUDE | D131 | PR 24+635 | PR 29+310 | 3 | 100 |
| 76418 | MAULEVRIER-SAINTE-GERTRUDE | D490 | PR 8+642 | PR 14+30 | 3 | 100 |
| 76420 | MAUQUENCHY | D919 | PR 10+964 | PR 18+848 | 3 | 100 |
| 76421 | MELAMARE | D6015 | PR 73+583 | PR 79+920 | 3 | 100 |
| 76423 | MENERVAL | D915 | PR 9+296 | PR 9+700 | 3 | 100 |
| 76429 | LE MESNIL-ESNARD | D138 (Route de Darnétal) | PR 6+1653 | PR 11+1070 | 3 | 100 |
| 76429 | LE MESNIL-ESNARD | D138 | PR 6+1653 | PR 11+1070 | 3 | 100 |
| 76429 | LE MESNIL-ESNARD | D6014 | PR 12+826 | PR 14+782 | 3 | 100 |
| 76429 | LE MESNIL-ESNARD | D6014 (Route de Paris) | PR 7+793 | PR 12+550 | 4 | 30 |
| 76430 | MESNIL-FOLLEMPRISE | D915 | PR 53+760 | PR 60+686 | 3 | 100 |
| 76432 | MESNIL-MAUGER | D1314 | PR 2+607 | PR 16+278 | 3 | 100 |
| 76433 | MESNIL-PANNEVILLE | D6015 | PR 35+833 | PR 40+830 | 2 | 250 |
| 76434 | MESNIL-ROUL | D6014 | PR 1+515 | PR 5+884 | 3 | 100 |
| 76434 | MESNIL-ROUL | D6014 | PR 0+0 | PR 0+975 | 3 | 100 |
| 76434 | MESNIL-ROUL | D6014 | PR 0+975 | PR 1+515 | 4 | 30 |
| 76441 | MONCHAUX-SORENG | D49 | PR 12+768 | PR 19+1191 | 3 | 100 |
| 76446 | MONTIGNY | D982 (Route de Duclair) | PR 3+106 | PR 7+920 | 3 | 100 |
| 76447 | MONTVILLIERS | D31 | PR 9+816 | PR 13+280 | 3 | 100 |
| 76447 | MONTVILLIERS | D31 (Route d'Octeville) | PR 1+221 | PR 3+819 | 3 | 100 |
| 76447 | MONTVILLIERS | D31 (Route d'Octeville) | PR 3+819 | PR 3+908 | 4 | 30 |
| 76447 | MONTVILLIERS | D32 | PR 9+265 | PR 9+1071 | 3 | 100 |
| 76447 | MONTVILLIERS | D488 | PR 0+2441 | PR 0+2999 | 4 | 30 |
| 76447 | MONTVILLIERS | D488 | PR 0+0 | PR 0+1174 | 2 | 250 |
| 76447 | MONTVILLIERS | D488 | PR 0+1174 | PR 0+2441 | 3 | 100 |
| 76447 | MONTVILLIERS | D489 | PR 0+0 | PR 6+171 | 3 | 100 |
| 76447 | MONTVILLIERS | D489 (Deviation de Montvilliers) | PR 1+600 | PR 8+192 | 3 | 100 |
| 76447 | MONTVILLIERS | D6382 | PR 1+1725 | PR 1+1925 | 2 | 250 |
| 76447 | MONTVILLIERS | D6382 | PR 3+650 | PR 6+0 | 3 | 100 |
| 76447 | MONTVILLIERS | D925 (Av. du Mal Foch) | PR 0+650 | PR 2+740 | 4 | 30 |
| 76447 | MONTVILLIERS | D925 (R. Paul Doumer) | PR 0+650 | PR 2+740 | 4 | 30 |
| 76447 | MONTVILLIERS | D925 | PR 4+870 | PR 8+147 | 4 | 30 |
| 76451 | MONT-SAINT-AIGNAN | D1043 | PR 20+0 | PR 22+604 | 3 | 100 |
| 76451 | MONT-SAINT-AIGNAN | D121 (Rue de la Corderie) | D43 | Rue Pouchet | 4 | 30 |
| 76451 | MONT-SAINT-AIGNAN | D121 (Avenue du Gal Gallieni) | PR 10+1229 | PR 10+1724 | 4 | 30 |
| 76451 | MONT-SAINT-AIGNAN | D121 (Route d'Houpeville) | D43 | Rue Pouchet | 4 | 30 |
| 76451 | MONT-SAINT-AIGNAN | D121A (Avenue du Mont-aux-Malades) | PR 0+0 | PR 0+1108 | 4 | 30 |
| 76451 | MONT-SAINT-AIGNAN | D121A (Rue de Verdun) | PR 0+0 | PR 0+1108 | 4 | 30 |
| 76451 | MONT-SAINT-AIGNAN | D3 (Rue Verte) | Rue du Champ des Oiseaux | Rue J d'Arc | 3 | 100 |
| 76451 | MONT-SAINT-AIGNAN | D43 (Avenue de l'Europe) | D66 | D3 | 4 | 30 |
| 76451 | MONT-SAINT-AIGNAN | D43 (Avenue du Bois des Dames) | PR 15+432 | PR 19+558 | 3 | 100 |
| 76452 | MONTVILLE | D155 | PR 8+628 | PR 8+729 | 3 | 100 |
| 76456 | MOTTEVILLE | D20 | PR 19+946 | PR 22+750 | 3 | 100 |
| 76456 | MOTTEVILLE | D20 | PR 22+750 | PR 23+176 | 4 | 30 |
| 76456 | MOTTEVILLE | D20 | PR 23+176 | PR 24+666 | 3 | 100 |
| 76456 | MOTTEVILLE | D20 | PR 24+666 | PR 27+512 | 4 | 30 |
| 76456 | MOTTEVILLE | D6015 | PR 41+323 | PR 45+676 | 3 | 100 |
| 76456 | MOTTEVILLE | D6015 | PR 35+833 | PR 40+830 | 2 | 250 |
| 76456 | MOTTEVILLE | D929 | PR 0+0 | PR 6+963 | 3 | 100 |
| 76457 | MOULINEAUX | D3 (Avenue de Caen) | Le Clos St Marc | Rue Louis Mogueu | 4 | 30 |
| 76457 | MOULINEAUX | D438 | PR 3+750 | PR 4+447 | 3 | 100 |
| 76459 | NESLE-HODENG | D1314 | PR 2+607 | PR 16+278 | 3 | 100 |
| 76462 | NEUFCHATEL-EN-BRAY | D1314 | PR 16+278 | PR 17+87 | 4 | 30 |
| 76462 | NEUFCHATEL-EN-BRAY | D1314 | PR 2+607 | PR 16+278 | 3 | 100 |
| 76462 | NEUFCHATEL-EN-BRAY | D928 | PR 42+430 | PR 43+421 | 3 | 100 |
| 76462 | NEUFCHATEL-EN-BRAY | D928 | PR 43+421 | PR 44+550 | 4 | 30 |
| 76463 | NEUF-MARCHE | D915 | PR 0+0 | PR 1+455 | 3 | 100 |
| 76463 | NEUF-MARCHE | D915 | PR 1+455 | PR 2+471 | 4 | 30 |
| 76463 | NEUF-MARCHE | D915 | PR 2+471 | PR 7+47 | 3 | 100 |
| 76464 | LA NEUVILLE-CHANT-D'OISEL | D6014 | PR 1+515 | PR 5+884 | 3 | 100 |
| 76465 | NEUVILLE-FERRIERES | D1314 | PR 2+607 | PR 16+278 | 3 | 100 |
| 76468 | NOINTOT | D149 (Route de Fauville) | PR 0+0 | PR 2+770 | 3 | 100 |
| 76473 | NOTRE-DAME-DE-BLIQUETUIT | D490 | PR 2+569 | PR 8+642 | 3 | 100 |
| 76474 | NOTRE-DAME-DE-BONDEVILLE | D43 (Avenue du Bois des Dames) | PR 15+432 | PR 17+600 | 3 | 100 |
| 76474 | NOTRE-DAME-DE-BONDEVILLE | D43 | PR 15+137 | PR 15+432 | 3 | 100 |
| 76474 | NOTRE-DAME-DE-BONDEVILLE | D51 | PR 19+2108 | PR 24+187 | 4 | 30 |
| 76474 | NOTRE-DAME-DE-BONDEVILLE | D6015 (Rue Martyrs de la Resistance) | PR 19+850 | PR 20+322 | 3 | 100 |
| 76474 | NOTRE-DAME-DE-BONDEVILLE | D6015 (Route de Dieppe) | PR 17+220 | PR 19+850 | 4 | 30 |
| 76474 | NOTRE-DAME-DE-BONDEVILLE | D6015 (Côte de la Valette) | PR 20+946 | PR 22+843 | 3 | 100 |
| 76474 | NOTRE-DAME-DE-BONDEVILLE | D927 | PR 0+0 | PR 3+290 | 4 | 30 |
| 76475 | FRANQUEVILLE-SAINT-PIERRE | D138 (Route de Darnétal) | PR 6+1653 | PR 11+1070 | 3 | 100 |
| 76475 | FRANQUEVILLE-SAINT-PIERRE | D138 | PR 6+744 | PR 6+1653 | 4 | 30 |
| 76475 | FRANQUEVILLE-SAINT-PIERRE | D6014 | PR 7+8 | PR 7+793 | 3 | 100 |
| 76475 | FRANQUEVILLE-SAINT-PIERRE | D6014 (Route de Paris) | PR 7+793 | PR 12+550 | 4 | 30 |
| 76475 | FRANQUEVILLE-SAINT-PIERRE | D95 | PR 1+885 | PR 7+135 | 3 | 100 |
| 76480 | OCQUEVILLE | D925 | PR 55+490 | PR 65+384 | 3 | 100 |
| 76481 | OCTEVILLE-SUR-MER | D147 | PR 4+867 | PR 6+937 | 3 | 100 |
| 76481 | OCTEVILLE-SUR-MER | D31 | PR 0+0 | PR 3+819 | 3 | 100 |
| 76481 | OCTEVILLE-SUR-MER | D6382 | fontaine la maillet d52 | giratoire D940 | 3 | 100 |
| 76481 | OCTEVILLE-SUR-MER | D940 | PR 2+953 | PR 5+536 | 3 | 100 |
| 76481 | OCTEVILLE-SUR-MER | D940 | PR 5+536 | PR 17+765 | 4 | 30 |
| 76481 | OCTEVILLE-SUR-MER | D940 | PR 2+953 | PR 5+536 | 3 | 100 |
| 76481 | OCTEVILLE-SUR-MER | D940 | PR 5+536 | PR 17+765 | 3 | 100 |
| 76482 | OFFRANVILLE | D54 | PR 7+307 | PR 8+127 | 3 | 100 |
| 76482 | OFFRANVILLE | D925 | PR 87+136 | PR 95+0 | 3 | 100 |
| 76484 | OISSEL | D13 | RN 138 | échangeur des Essarts | 3 | 100 |
| 76484 | OISSEL | D13 | PR 9+183 | PR 9+1686 | 4 | 30 |
| 76484 | OISSEL | D18 | Rond point des vaches | Avenue des Bruyères | 4 | 30 |
| 76484 | OISSEL | D18E | PR 3+800 | PR 11+710 | 2 | 250 |

* La largeur des secteurs affectés par le bruit correspond à la distance comptée de part et d'autre de l'infrastructure à partir du bord extérieur de la chaussée (ou de la voie) la plus proche

| INSEE | COMMUNES | DESIGNATION DE LA VOIE | DEBUTANT | FINISSANT | catégorie | Largeur du Secteur affecté (mètre) * |
|-------|----------------------|----------------------------------|---------------------------|----------------------------|-----------|--------------------------------------|
| 76319 | GRAND-COURONNE | D3 (Avenue Jean Jaures) | Avenue Foch | Boulevard du Fossé Blondel | 4 | 30 |
| 76319 | GRAND-COURONNE | D938 | PR 3+489 | PR 6+1038 | 3 | 100 |
| 76321 | LES GRANDES-VENTES | D915 | PR 537+600 | PR 60+686 | 3 | 100 |
| 76321 | LES GRANDES-VENTES | D915 | PR 60+686 | PR 62+711 | 4 | 30 |
| 76321 | LES GRANDES-VENTES | D915 | PR 62+711 | PR 66+305 | 3 | 100 |
| 76322 | LE GRAND-QUEVILLY | D3 (Avenue Franklin Roosevelt) | Chemin de la Voûte | Avenue du Général Leclerc | 4 | 30 |
| 76322 | LE GRAND-QUEVILLY | D3 (Avenue des Alliés) | Rond Point des alliés | Rue Pierre Cornelle | 5 | 10 |
| 76322 | LE GRAND-QUEVILLY | D3 (Rue Aristide Briand) | Avenue Jean Jaures | Route des Docks | 3 | 100 |
| 76322 | LE GRAND-QUEVILLY | D418 | N338 | D938 | 3 | 100 |
| 76322 | LE GRAND-QUEVILLY | D492 (Avenue Franklin Roosevelt) | Avenue du Général Leclerc | Boulevard Maurice Ravel | 4 | 30 |
| 76322 | LE GRAND-QUEVILLY | D492 (Avenue Franklin Roosevelt) | Boulevard de Stalingrad | Chemin de la Voûte | 3 | 100 |
| 76322 | LE GRAND-QUEVILLY | D938 | PR 16+452 | PR 18+947 | 4 | 30 |
| 76322 | LE GRAND-QUEVILLY | D94 (Rue Pierre Brossette) | Boulevard de Stalingrad | Rue de l'Industrie | 4 | 30 |
| 76322 | LE GRAND-QUEVILLY | D94 (Rue Stanislas Girardin) | Rue Roger Salengro | R.P. St Julien | 4 | 30 |
| 76322 | LE GRAND-QUEVILLY | D94 (Boulevard de Verdun) | R.P. St Julien | Boulevard Maurice Ravel | 4 | 30 |
| 76324 | GREGES | D925 | PR 100+388 | PR 107+572 | 3 | 100 |
| 76325 | GREMONVILLE | D20 | PR 23+176 | PR 24+666 | 3 | 100 |
| 76325 | GREMONVILLE | D20 | PR 24+666 | R 27+994 | 4 | 30 |
| 76325 | GREMONVILLE | D20 | PR 27+994 | PR 30+718 | 3 | 100 |
| 76325 | GREMONVILLE | D929 | PR 0+0 | PR 6+963 | 3 | 100 |
| 76329 | GRUCHET-LE-VALASSE | D173 | PR 1+575 | PR 7+480 | 3 | 100 |
| 76329 | GRUCHET-LE-VALASSE | D173 | Rue Thiers | Rue Gisel Petit | 4 | 30 |
| 76329 | GRUCHET-LE-VALASSE | D173 | Rue Gisel Petit | Rue du Moulin | 3 | 100 |
| 76329 | GRUCHET-LE-VALASSE | D487 | PR 3+170 | PR 5+1001 | 3 | 100 |
| 76329 | GRUCHET-LE-VALASSE | D6015 | PR 68+894 | PR 73+583 | 3 | 100 |
| 76329 | GRUCHET-LE-VALASSE | D27 | PR 131+477 | PR 22+240 | 3 | 100 |
| 76341 | HARFLEUR | D489 | PR 0+0 | PR 1+600 | 3 | 100 |
| 76341 | HARFLEUR | D6015 | PR 90+120 | PR 92+320 | 3 | 100 |
| 76341 | HARFLEUR | D6015 | PR 92+320 | PR 94+540 | 2 | 250 |
| 76341 | HARFLEUR | D6015 | PR 94+540 | PR 95+550 | 3 | 100 |
| 76341 | HARFLEUR | D6015 | PR 95+550 | PR 95+2477 | 2 | 250 |
| 76341 | HARFLEUR | D6382 | Echangeur D6015 | | 3 | 100 |
| 76341 | HARFLEUR | D6382 | Echangeur D6015 | Echangeur D32 (Hopital) | 2 | 250 |
| 76341 | HARFLEUR | D925 | PR 0+650 | PR 2+740 | 4 | 30 |
| 76341 | HARFLEUR | D982 | PR 70+2150 | PR 70+2357 | 3 | 100 |
| 76341 | HARFLEUR | D982 | PR 70+637 | PR 70+2150 | 4 | 30 |
| 76341 | HARFLEUR | D982 | PR 70+2759 | PR 70+5923 | 3 | 100 |
| 76341 | HARFLEUR | D982 | PR 70+2357 | PR 70+2759 | 2 | 250 |
| 76348 | HAUTOT-SAINT-SULPICE | D131 | PR 13+21 | PR 18+598 | 3 | 100 |
| 76349 | HAUTOT-SUR-MER | D925 (Route du petit Appeville) | PR 95+940 | PR 96+559 | 3 | 100 |
| 76349 | HAUTOT-SUR-MER | D925 (Route du petit Appeville) | PR 95+0 | PR 95+940 | 4 | 30 |
| 76349 | HAUTOT-SUR-MER | D925 | PR 87+136 | PR 95+0 | 3 | 100 |
| 76351 | LE HAVRE | D147 | PR 5+120 | PR 6+937 | 3 | 100 |
| 76351 | LE HAVRE | D147 | PR 4+867 | PR 5+120 | 3 | 100 |
| 76351 | LE HAVRE | D147 | PR 3+677 | PR 4+867 | 4 | 30 |
| 76351 | LE HAVRE | D32 (R. Cl. Monet) | Impasse des Brindes | R. G. de Gaulle | 4 | 30 |
| 76351 | LE HAVRE | D32 (Rue Louis Blanc) | Rue Jenner | Rue du Bois Au Coq | 4 | 30 |
| 76351 | LE HAVRE | D32 (Place Jenner) | Rue du Bois Au Coq | Avenue René Dehayes | 4 | 30 |
| 76351 | LE HAVRE | D32 (Rue Pierre Mendes France) | Avenue René Dehayes | D231 | 3 | 100 |
| 76351 | LE HAVRE | D32 (Rue de la Cavée Verte) | Rue Roger Salengro | Rue Jules Verne | 4 | 30 |
| 76351 | LE HAVRE | D32 (R. Eugene Mopin) | Bretelle Accés D6382 | Bretelle Sortie D6382 | 2 | 250 |
| 76351 | LE HAVRE | D32 (R. Eugene Mopin) | D231 | Bretelle Accés D6382 | 3 | 100 |
| 76351 | LE HAVRE | D481 | PR 0+0 | PR 2+683 | 3 | 100 |
| 76351 | LE HAVRE | D481 | PR 3+355 | PR 3+947 | 4 | 30 |
| 76351 | LE HAVRE | D483 | PR 0+0 | PR 1+400 | 3 | 100 |
| 76351 | LE HAVRE | D52 (Avenue du Grand Hameau) | Rue Fernand Chatel | Avenue du Bois au Coq | 4 | 30 |
| 76351 | LE HAVRE | D52 | PR 5+280 | PR 6+696 | 2 | 250 |
| 76351 | LE HAVRE | D52 | Avenue du Bois au Coq | PR 5+280 | 3 | 100 |
| 76351 | LE HAVRE | D52 | PR 0+0 (D940) | PR 0+203 | 2 | 250 |
| 76351 | LE HAVRE | D6015 | PR 94+540 | PR 95+550 | 3 | 100 |
| 76351 | LE HAVRE | D6015 (Boulevard de Leningrad) | PR 95+2477 | Pont Jean Jacques Rousseau | 3 | 100 |
| 76351 | LE HAVRE | D6015 | PR 95+550 | PR 95+2477 | 2 | 250 |
| 76351 | LE HAVRE | D6382 | fontaine la mallet RD52 | giratoire RD147a G3 | 3 | 100 |
| 76351 | LE HAVRE | D6382 | Giratoire RD147 | Giratoire RD940 | 3 | 100 |
| 76351 | LE HAVRE | D6382 | rouelles RD231 | fontaine la mallet RD52 | 2 | 250 |
| 76351 | LE HAVRE | D6382 | rouelles RD32 | rouelles RD 231 | 2 | 250 |
| 76351 | LE HAVRE | D6382 | Echangeur D32 (Hopital) | Ech RD32 (Rue E Mopin) | 3 | 100 |
| 76351 | LE HAVRE | D6382 | Echangeur D34 | Echangeur D32 (Hopital) | 2 | 250 |
| 76351 | LE HAVRE | D6382 | PR 3+650 | PR 7+570 | 2 | 250 |
| 76351 | LE HAVRE | D940 | PR 2+579 | PR 5+536 | 3 | 100 |
| 76351 | LE HAVRE | D940 | PR 2+184 | PR 2+579 | 4 | 30 |
| 76351 | LE HAVRE | D982 | PR 70+2150 | PR 70+2357 | 3 | 100 |
| 76351 | LE HAVRE | D982 | PR 70+2759 | PR 70+5923 | 3 | 100 |
| 76351 | LE HAVRE | D982 | PR 70+2357 | PR 70+2759 | 2 | 250 |
| 76354 | HENOUVILLE | D982 | PR 8+733 | PR 16+487 | 3 | 100 |
| 76355 | HERICOURT-EN-CAUX | D131 | PR 12+771 | PR 13+21 | 4 | 30 |
| 76355 | HERICOURT-EN-CAUX | D131 | PR 13+21 | PR 18+598 | 3 | 100 |
| 76357 | HERMEVILLE | D925 | PR 9+748 | PR 19+1222 | 3 | 100 |
| 76361 | HEUQUEVILLE | D940 | PR 5+536 | PR 17+765 | 3 | 100 |
| 76366 | LE HOULME | D51 | PR 19+2108 | PR 26+581 | 4 | 30 |
| 76366 | LE HOULME | D927 | PR 0+0 | PR 5+450 | 4 | 30 |
| 76367 | HOUPEVILLE | D1043 | PR 20+0 | PR 22+604 | 3 | 100 |
| 76368 | HOQUETOT | D910 | PR 3+450 | PR 6+850 | 3 | 100 |
| 76374 | INCHEVILLE | D49 | PR 3+128 | PR 6+92 | 3 | 100 |
| 76374 | INCHEVILLE | D49 | PR 6+92 | PR 8+545 | 4 | 30 |
| 76374 | INCHEVILLE | D49 | PR 8+545 | PR 11+256 | 3 | 100 |
| 76375 | INGOUVILLE | D925 | PR 55+490 | PR 65+384 | 3 | 100 |
| 76375 | INGOUVILLE | D925B | PR 0+0 | PR 0+613 | 3 | 100 |
| 76377 | ISNEAUVILLE | D151 | PR 0+0 | PR 0+236 | 4 | 30 |
| 76377 | ISNEAUVILLE | D151 | PR 0+236 | PR 7+369 | 3 | 100 |
| 76377 | ISNEAUVILLE | D47A (Rue de l'Eglise) | Rue de la Ronce | Route de la Muette | 4 | 30 |
| 76377 | ISNEAUVILLE | D928 (Route de Neufchâtel) | PR 9+645 | PR 12+177 | 3 | 100 |
| 76377 | ISNEAUVILLE | D928 (Route de Neufchâtel) | PR 7+855 | PR 9+645 | 4 | 30 |
| 76377 | ISNEAUVILLE | D928 (Route de Neufchâtel) | PR 6+760 | PR 7+855 | 3 | 100 |
| 76382 | LANQUETOT | D6015 | PR 60+1078 | PR 68+894 | 3 | 100 |
| 76384 | LILLEBONNE | D173 | PR 8+567 | PR 10+1095 | 3 | 100 |
| 76384 | LILLEBONNE | D173 | PR 8+483 | PR 8+567 | 4 | 30 |
| 76384 | LILLEBONNE | D173 | PR 3+940 | PR 8+483 | 3 | 100 |
| 76384 | LILLEBONNE | D484 (Déviation de Lillebonne) | PR 0+0 | PR 5+223 | 3 | 100 |
| 76384 | LILLEBONNE | D81 | PR 15+831 | PR 20+549 | 3 | 100 |
| 76384 | LILLEBONNE | D982 | PR 50+343 | PR 56+386 | 3 | 100 |
| 76385 | LIMESY | D142 | PR 3+320 | PR 14+278 | 4 | 30 |
| 76391 | LA LONDE | D438 | PR 0+0 | PR 4+447 | 3 | 100 |
| 76391 | LA LONDE | D913 (Rue de Bourtheroulde) | PR 7+279 | PR 9+496 | 3 | 100 |
| 76394 | LONGROY | D49 | PR 11+256 | PR 12+768 | 4 | 30 |
| 76394 | LONGROY | D49 | PR 12+768 | PR 19+1191 | 3 | 100 |
| 76394 | LONGROY | D49 | PR 8+545 | PR 11+256 | 3 | 100 |
| 76395 | LONGUEIL | D27 | PR 23+535 | PR 26+0 | 3 | 100 |
| 76395 | LONGUEIL | D27 | PR 26+0 | PR 26+252 | 4 | 30 |
| 76395 | LONGUEIL | D925 | PR 87+136 | PR 95+0 | 3 | 100 |
| 76398 | LOUVETOT | D131 | PR 24+635 | PR 29+310 | 3 | 100 |
| 76398 | LOUVETOT | D490 | PR 8+642 | PR 14+30 | 3 | 100 |
| 76400 | LUNERAY | D27 | PR 19+1201 | PR 19+1477 | 4 | 30 |
| 76400 | LUNERAY | D27 | PR 19+1477 | PR 22+240 | 3 | 100 |
| 76401 | ARELAUNE-SUR-SEINE | D490 | PR 0+0 | PR 8+642 | 3 | 100 |
| 76401 | ARELAUNE-SUR-SEINE | D913 | PR 9+496 | PR 14+432 | 3 | 100 |
| 76402 | MALAUJAY | D155 | PR 8+628 | PR 8+729 | 3 | 100 |
| 76402 | MALAUJAY | D155 | PR 8+729 | PR 10+262 | 4 | 30 |
| 76402 | MALAUJAY | D51 | PR 24+187 | PR 26+581 | 4 | 30 |
| 76402 | MALAUJAY | D827 | PR 3+290 | PR 5+620 | 4 | 30 |
| 76404 | MANEGLISE | D31 | PR 9+816 | PR 13+280 | 3 | 100 |

* La largeur des secteurs affectés par le bruit correspond à la distance comptée de part et d'autre de l'infrastructure à partir du bord extérieur de la chaussée (ou de la voie) la plus proche

| INSEE | COMMUNES | DESIGNATION DE LA VOIE | DEBUTANT | FINISSANT | catégorie | Largeur du Secteur affecté (mètre) * |
|-------|------------------------|--|------------------------------------|-------------------------------------|-----------|--------------------------------------|
| 76222 | DUCLAIR | D982 | PR 18+235 | PR 22+434 | 3 | 100 |
| 76223 | ECALLES-ALIX | D6015 | PR 45+676 | PR 46+553 | 2 | 250 |
| 76223 | ECALLES-ALIX | D6015 | PR 41+323 | PR 45+676 | 3 | 100 |
| 76223 | ECALLES-ALIX | D929 | PR 0+0 | PR 3+756 | 3 | 100 |
| 76224 | ECRAINVILLE | D825 | PR 9+748 | PR 19+1222 | 3 | 100 |
| 76225 | ECRETTEVILLE-LES-BAONS | D826 | PR 0+0 | PR 2+1071 | 3 | 100 |
| 76228 | ECTOT-LES-BAONS | D929 | PR 0+0 | PR 3+756 | 3 | 100 |
| 76229 | ELBEUF-EN-BRAY | D915 | PR 9+296 | PR 9+700 | 3 | 100 |
| 76231 | ELBEUF | D144 (Avenue W. Churchill) | PR 0+0 | PR 1+221 | 3 | 100 |
| 76231 | ELBEUF | D144 (Rue Jean Jaures) | PR 0+0 | PR 1+221 | 3 | 100 |
| 76231 | ELBEUF | D7 (Rue et Pont Guynemer) | limite ST Aubin | Rue Augustin Henry | 4 | 30 |
| 76231 | ELBEUF | D7 (Rue Guynemer) | Rue Augustin Henry | Rue des Martyrs | 3 | 100 |
| 76231 | ELBEUF | D840 (Route du Neubourg) | PR 0+0 | PR 1+584 | 3 | 100 |
| 76231 | ELBEUF | D840 (Route du Neubourg) | PR 1+584 | Rue du Neubourg | 4 | 30 |
| 76231 | ELBEUF | D840 (Rue du Neubourg) | Route du Neubourg | PR 2+766 (Place François Mitterand) | 4 | 30 |
| 76231 | ELBEUF | D913 (rue de la République rue du Général de Gaulle) | PR 0+855 (Saint-Pierre-les-Elbeuf) | Place François Mitterand | 4 | 30 |
| 76231 | ELBEUF | D913 (Rue Anatole France) | D938 | rue de la République | 4 | 30 |
| 76231 | ELBEUF | D913 (Rue Boucher de Perthes) | Rue de la République | Rue de Bourgheroude | 4 | 30 |
| 76231 | ELBEUF | D913 (Rue de Bourgheroude) | Rue Boucher de Perthes | PR 7+279 | 4 | 30 |
| 76231 | ELBEUF | D913 (Rue de Bourgheroude) | PR 7+279 | PR 9+496 | 3 | 100 |
| 76231 | ELBEUF | D821 (Voie de la déclaration...) | PR 0+0 | PR 2+21 | 3 | 100 |
| 76231 | ELBEUF | D838 | PR 0+0 | PR 3+243 | 4 | 30 |
| 76238 | EPOUVILLE | D31 | PR 9+816 | PR 13+280 | 3 | 100 |
| 76238 | EPOUVILLE | D489 (Deviation de Montvilliers) | PR 1+600 | PR 8+323 | 3 | 100 |
| 76238 | EPOUVILLE | D925 | PR 4+870 | PR 8+147 | 4 | 30 |
| 76238 | EPOUVILLE | D925 | PR 8+147 | PR 9+748 | 3 | 100 |
| 76239 | EPRETOT | D31 | PR 13+944 | PR 16+124 | 3 | 100 |
| 76239 | EPRETOT | D39 | PR 20+747 | PR 21+783 | 3 | 100 |
| 76239 | EPRETOT | D6015 | PR 82+970 | PR 86+660 | 3 | 100 |
| 76240 | EPREVILLE | D486 | PR 2+713 | PR 4+700 | 3 | 100 |
| 76240 | EPREVILLE | D925 | PR 28+875 | PR 30+669 | 3 | 100 |
| 76240 | EPREVILLE | D925 | PR 28+65 | PR 28+875 | 4 | 30 |
| 76240 | EPREVILLE | D925 | PR 19+3452 | PR 28+65 | 3 | 100 |
| 76242 | ERNEMONT-LA-VILLETTE | D915 | PR 2+471 | PR 7+47 | 3 | 100 |
| 76244 | ESCLAVELLES | D915 | PR 39+358 | PR 53+456 | 3 | 100 |
| 76248 | ESTOUTEVILLE-ECALLES | D919 | PR 0+0 | PR 3+290 | 3 | 100 |
| 76248 | ESTOUTEVILLE-ECALLES | D919 | PR 3+290 | PR 3+740 | 4 | 30 |
| 76248 | ESTOUTEVILLE-ECALLES | D919 | PR 3+740 | PR 6+127 | 3 | 100 |
| 76250 | ETAINHUS | D31 | PR 13+944 | PR 16+124 | 3 | 100 |
| 76250 | ETAINHUS | D39 | PR 20+747 | PR 21+783 | 3 | 100 |
| 76252 | ETALONDES | D925 | PR 127+508 | PR 130+424 | 3 | 100 |
| 76252 | ETALONDES | D925 | PR 126+397 | PR 127+508 | 4 | 30 |
| 76252 | ETALONDES | D925 | PR 123+160 | PR 126+397 | 3 | 100 |
| 76252 | ETALONDES | D825C | PR 127+900 | PR 129+56 | 3 | 100 |
| 76255 | EU | D1015 | PR 1+860 | PR 2+1195 | 3 | 100 |
| 76255 | EU | D1015 | PR 2+1195 | PR 3+516 | 4 | 30 |
| 76255 | EU | D1915 | PR 2+132 | PR 3+389 | 4 | 30 |
| 76255 | EU | D1915 | PR 1+1048 | PR 2+132 | 3 | 100 |
| 76255 | EU | D49 | PR 0+861 | PR 3+128 | 4 | 30 |
| 76255 | EU | D49 | PR 3+128 | PR 6+92 | 3 | 100 |
| 76255 | EU | D925 | PR 127+508 | PR 134+918 | 3 | 100 |
| 76255 | EU | D925C | PR 127+900 | PR 129+56 | 3 | 100 |
| 76255 | EU | D925C | PR 129+56 | PR 129+651 | 4 | 30 |
| 76258 | FAUVILLE-EN-CAUX | D926 | PR 2+1071 | PR 12+733 | 3 | 100 |
| 76259 | FECCAMP | D28 | PR 0+478 | PR 0+1064 | 3 | 100 |
| 76259 | FECCAMP | D486 | PR 0+0 | PR 0+111 | 4 | 30 |
| 76259 | FECCAMP | D486 | PR 0+111 | PR 4+700 | 3 | 100 |
| 76259 | FECCAMP | D925 | PR 35+346 | PR 36+309 | 4 | 30 |
| 76259 | FECCAMP | D925 | PR 36+309 | PR 54+547 | 3 | 100 |
| 76259 | FECCAMP | D926 | PR 23+188 | PR 24+507 | 3 | 100 |
| 76259 | FECCAMP | D926 | PR 24+507 | PR 24+730 | 4 | 30 |
| 76259 | FECCAMP | D940 | PR 40+436 | PR 42+0 | 4 | 30 |
| 76259 | FECCAMP | D940 | PR 39+330 | PR 40+436 | 3 | 100 |
| 76264 | FLAMANVILLE | D6015 | PR 41+323 | PR 45+676 | 3 | 100 |
| 76264 | FLAMANVILLE | D929 | PR 0+0 | PR 3+756 | 3 | 100 |
| 76266 | FLOCHQUES | D925 | PR 123+160 | PR 126+397 | 3 | 100 |
| 76269 | FONTAINE-EN-BRAY | D915 | PR 39+358 | PR 46+683 | 3 | 100 |
| 76270 | FONTAINE-LA-MALLET | D31 | PR 1+17 | PR 3+819 | 3 | 100 |
| 76270 | FONTAINE-LA-MALLET | D52 | PR 5+280 | PR 6+696 | 2 | 250 |
| 76270 | FONTAINE-LA-MALLET | D52 | PR 4+170 | PR 5+280 | 3 | 100 |
| 76270 | FONTAINE-LA-MALLET | D6382 | fontaine la mallet d52 | giratoire D147a G3 | 3 | 100 |
| 76270 | FONTAINE-LA-MALLET | D6382 | rouelles rd 32 | fontaine la mallet d52 | 2 | 250 |
| 76270 | FONTAINE-LA-MALLET | D6382 | PR 3+650 | PR 7+570 | 2 | 250 |
| 76270 | FONTAINE-LA-MALLET | D6382G | fontaine la mallet d52 | giratoire D147a G3 | 3 | 100 |
| 76270 | FONTAINE-LA-MALLET | D6382G | rouelles rd 32 | fontaine la mallet d52 | 2 | 250 |
| 76271 | FONTAINE-LE-BOURG | D151 | PR 0+236 | PR 7+369 | 3 | 100 |
| 76271 | FONTAINE-LE-BOURG | D151 | PR 7+369 | PR 8+452 | 4 | 30 |
| 76276 | FORGES-LES-EAUX | D1314 | PR 0+0 | PR 1+29 | 4 | 30 |
| 76276 | FORGES-LES-EAUX | D1314 | PR 1+167 | PR 2+607 | 4 | 30 |
| 76276 | FORGES-LES-EAUX | D1314 | PR 1+29 | PR 1+167 | 3 | 100 |
| 76276 | FORGES-LES-EAUX | D915F | PR 27+827 | PR 27+1672 | 4 | 30 |
| 76276 | FORGES-LES-EAUX | D915F | PR 27+0 | PR 27+827 | 3 | 100 |
| 76276 | FORGES-LES-EAUX | D915 | PR 9+296 | PR 9+700 | 3 | 100 |
| 76281 | LA FRENAYE | D110 | PR 8+396 | PR 8+857 | 3 | 100 |
| 76281 | LA FRENAYE | D484 (Déviation de Lillebonne) | PR 0+0 | PR 5+223 | 3 | 100 |
| 76282 | FRENEUSE | D7 | PR 6+867 | PR 11+323 | 2 | 250 |
| 76283 | FRESLES | D915 | PR 46+683 | PR 53+456 | 3 | 100 |
| 76283 | FRESLES | D915 | PR 53+456 | PR 53+760 | 4 | 30 |
| 76296 | GAINNEVILLE | D6015 | PR 82+970 | PR 86+660 | 3 | 100 |
| 76296 | GAINNEVILLE | D6015 | PR 87+791 | PR 90+120 | 2 | 250 |
| 76296 | GAINNEVILLE | D6015 | PR 86+660 | PR 87+295 | 4 | 30 |
| 76296 | GAINNEVILLE | D6015 | PR 87+295 | PR 87+791 | 3 | 100 |
| 76298 | GANZEVILLE | D486 | PR 1+724 | PR 4+700 | 3 | 100 |
| 76302 | GODERVILLE | D910 | PR 0+2052 | PR 2+672 | 3 | 100 |
| 76302 | GODERVILLE | D925 | PR 9+748 | PR 19+3452 | 3 | 100 |
| 76305 | GONFREVILLE-L'ORCHER | D483 | PR 0+0 | PR 1+400 | 3 | 100 |
| 76305 | GONFREVILLE-L'ORCHER | D6015 | PR 90+120 | PR 92+320 | 3 | 100 |
| 76305 | GONFREVILLE-L'ORCHER | D6015 | PR 87+791 | PR 90+120 | 2 | 250 |
| 76305 | GONFREVILLE-L'ORCHER | D982 | PR 70+637 | PR 70+2150 | 4 | 30 |
| 76312 | GOURNAY-EN-BRAY | D915 | PR 2+471 | PR 7+47 | 3 | 100 |
| 76312 | GOURNAY-EN-BRAY | D915 | PR 7+47 | PR 8+318 | 4 | 30 |
| 76312 | GOURNAY-EN-BRAY | D915 | PR 9+296 | PR 9+700 | 3 | 100 |
| 76313 | GOUY | D6015 | PR 5+204 | PR 6+460 | 3 | 100 |
| 76313 | GOUY | D6015 | PR 4+348 | PR 5+204 | 4 | 30 |
| 76313 | GOUY | D6015 | PR 2+778 | PR 3+293 | 4 | 30 |
| 76313 | GOUY | D6015 | PR 0+0 | PR 2+778 | 3 | 100 |
| 76313 | GOUY | D6015 | PR 3+293 | PR 4+348 | 3 | 100 |
| 76313 | GOUY | D7 (Route d'Elbeuf) | PR 14+609 | PR 15+11 | 3 | 100 |
| 76318 | GRAND-CAMP | D110 | PR 9+270 | PR 9+570 | 3 | 100 |
| 76318 | GRAND-CAMP | D28 | PR 27+637 | PR 29+43 | 3 | 100 |
| 76318 | GRAND-CAMP | D29 | PR 6+515 | PR 6+699 | 4 | 30 |
| 76318 | GRAND-CAMP | D29 | PR 6+699 | PR 8+640 | 3 | 100 |
| 76319 | GRAND-COUROUNNE | D13 | PR 0+575 | PR 1+0 | 4 | 30 |
| 76319 | GRAND-COUROUNNE | D13 | PR 1+0 | échangeur des Essarts | 3 | 100 |
| 76319 | GRAND-COUROUNNE | D3 (Rue Georges Clémenceau) | Avenue Foch | Rue Jean Renoir | 3 | 100 |
| 76319 | GRAND-COUROUNNE | D3 (Avenue de Caen) | Le Clos St Marc | Rue Louis Mogueu | 4 | 30 |
| 76319 | GRAND-COUROUNNE | D3 (Avenue du Gal Leclerc) | Rue Jean Renoir | Rue Leon Blum | 3 | 100 |
| 76319 | GRAND-COUROUNNE | D3 | D3E | Rue Sonopa | 5 | 10 |
| 76319 | GRAND-COUROUNNE | D3 | Rue Leon Blum | D3E | 4 | 30 |

* La largeur des secteurs affectés par le bruit correspond à la distance comprise de part et d'autre de l'infrastructure à partir du bord extérieur de la chaussée (ou de la voie) la plus proche

| INSEE | COMMUNES | DESIGNATION DE LA VOIE | DEBUTANT | FINISSANT | catégorie | Largeur du Secteur affecté (mètre) * |
|-------|---------------------------|--|----------------------------|----------------------------|-----------|--------------------------------------|
| 76108 | BOIS-GUILLAUME | D43 (Rue de la Republique) | Rue de la Mare des Champs | Route de Neufchâtel | 4 | 30 |
| 76108 | BOIS-GUILLAUME | D443 (Rue de la Prevotiere) | Avenue des Hts Grigne | Avenue du Marechal Juin | 4 | 30 |
| 76108 | BOIS-GUILLAUME | D928 | PR 1+450 | PR 6+24 | 4 | 30 |
| 76108 | BOIS-GUILLAUME | D928 (Route de Neufchâtel) | PR 6+24 | PR 6+760 | 3 | 100 |
| 76108 | BOIS-GUILLAUME | D828 | PR 1+1300 | PR 1+450 | 4 | 30 |
| 76108 | BOIS-GUILLAUME | D828 (Route de Neufchâtel) | PR 6+760 | PR 7+855 | 3 | 100 |
| 76112 | LE BOIS-ROBERT | D915 | PR 66+781 | PR 73+306 | 3 | 100 |
| 76114 | BOLBEC | D109 (Rue PF Lemaître) | Avenue Martyrs resist. | Place Léon Desgenetais | 4 | 30 |
| 76114 | BOLBEC | D149 (Route de Fauville) | PR 0+0 | PR 2+770 | 3 | 100 |
| 76114 | BOLBEC | D173 | PR 0+0 | PR 1+575 | 4 | 30 |
| 76114 | BOLBEC | D173 | Place Léon Desgenetais | Boulevard Jules Passas | 3 | 100 |
| 76114 | BOLBEC | D31 (Rue Guillet) | ue de la République | Avenue Foch | 3 | 100 |
| 76114 | BOLBEC | D487 | PR 1+1 | PR 5+1001 | 3 | 100 |
| 76114 | BOLBEC | D6015 | PR 60+1078 | PR 73+583 | 3 | 100 |
| 76114 | BOLBEC | D910 | PR 7+775 | PR 10+758 | 3 | 100 |
| 76115 | BOLLEVILLE | D6015 | PR 60+1078 | PR 68+894 | 3 | 100 |
| 76116 | BOOS | D6014 | PR 7+8 | PR 7+793 | 3 | 100 |
| 76116 | BOOS | D6014 | PR 1+515 | PR 5+884 | 3 | 100 |
| 76116 | BOOS | D6014 | PR 5+884 | PR 7+8 | 4 | 30 |
| 76116 | BOOS | D91 (Rue de la Chesnaie) | Rue de Rouen | Rue Carnot | 4 | 30 |
| 76116 | BOOS | D95 | PR 1+885 | PR 7+135 | 3 | 100 |
| 76120 | BOSC-BORDEL | D919 | PR 10+108 | PR 10+964 | 4 | 30 |
| 76120 | BOSC-BORDEL | D919 | PR 10+964 | PR 18+848 | 3 | 100 |
| 76120 | BOSC-BORDEL | D919 | PR 7+293 | PR 10+108 | 3 | 100 |
| 76123 | BOSC-GUERARD-SAINT-ADRIEN | D151 | PR 0+236 | PR 7+369 | 3 | 100 |
| 76127 | BOSC-ROGER-SUR-BUCHY | D919 | PR 7+293 | PR 10+108 | 3 | 100 |
| 76130 | BOUELLES | D1314 | PR 2+607 | PR 16+278 | 3 | 100 |
| 76131 | LA BOUILLE | D438 | PR 3+750 | PR 4+187 | 3 | 100 |
| 76132 | BOURDAINVILLE | D929 | PR 9+172 | PR 19+545 | 3 | 100 |
| 76135 | BOUVILLE | D6015 | PR 35+833 | PR 40+830 | 2 | 250 |
| 76135 | BOUVILLE | D6015 | PR 34+893 | PR 35+833 | 3 | 100 |
| 76135 | BOUVILLE | D6015 | PR 32+630 | PR 34+893 | 2 | 250 |
| 76139 | BRADIANCOURT | D915 | PR 39+358 | PR 46+683 | 3 | 100 |
| 76141 | BREAUTE | D910 | PR 2+672 | PR 3+450 | 4 | 30 |
| 76141 | BREAUTE | D910 | PR 3+450 | PR 6+850 | 3 | 100 |
| 76141 | BREAUTE | D910 | PR 0+2052 | PR 2+672 | 3 | 100 |
| 76142 | BREMONTIER-MERVAL | D915 | PR 9+296 | PR 9+700 | 3 | 100 |
| 76143 | BRETTEVILLE-DU-GRAND-CAUX | D925 | PR 19+1222 | PR 28+65 | 3 | 100 |
| 76146 | BUCHY | D919 | PR 3+740 | PR 6+127 | 3 | 100 |
| 76146 | BUCHY | D919 | PR 6+127 | PR 7+293 | 4 | 30 |
| 76146 | BUCHY | D919 | PR 7+293 | PR 10+108 | 3 | 100 |
| 76147 | BULLY | D915 | PR 46+683 | PR 53+456 | 3 | 100 |
| 76157 | CANTELEU | D51 (Ch de Croisset, Quai Flaubert) | D51E | D982 | 4 | 30 |
| 76157 | CANTELEU | D51 (Rue Lecoeur) | PR 17+277 | PR 18+780 | 4 | 30 |
| 76157 | CANTELEU | D51 | PR 17+277 | PR 19+802 | 4 | 30 |
| 76157 | CANTELEU | D94 (Avenue du Président Allende) | Avenue de Bucholz | Côte Guy de Maupassant | 4 | 30 |
| 76157 | CANTELEU | D94E (Côte Guy de Maupassant) | PR 0+0 | PR 0+860 | 3 | 100 |
| 76157 | CANTELEU | D94E (Côte Guy de Maupassant) | PR 0+860 | PR 1+266 | 4 | 30 |
| 76157 | CANTELEU | D982 (Avenue Bernard Bichery) | PR 0+487 | PR 1+494 | 4 | 30 |
| 76157 | CANTELEU | D982 (Route de Duclair) | PR 1+494 | PR 7+920 | 3 | 100 |
| 76159 | CANY-BARVILLE | D10 (Rue de Veulette) | Avenue de Maximilaneau | Rue de Vittefleuur | 4 | 30 |
| 76159 | CANY-BARVILLE | D925 | PR 36+309 | PR 54+547 | 3 | 100 |
| 76159 | CANY-BARVILLE | D925 | PR 54+547 | PR 55+490 | 4 | 30 |
| 76159 | CANY-BARVILLE | D925 | PR 55+490 | PR 65+384 | 3 | 100 |
| 76164 | RIVES-EN-SEINE | D490 | PR 2+569 | PR 14+30 | 3 | 100 |
| 76164 | RIVES-EN-SEINE | D982 | PR 24+927 | PR 27+11 | 4 | 30 |
| 76164 | RIVES-EN-SEINE | D982 | PR 27+11 | PR 32+340 | 3 | 100 |
| 76164 | RIVES-EN-SEINE | D982 | PR 32+340 | PR 33+248 | 4 | 30 |
| 76165 | CAUDEBEC-LES-ELBEUF | D913 | PR 0+855 | PR 5+230 | 4 | 30 |
| 76165 | CAUDEBEC-LES-ELBEUF | D921 (Voie de la declaration...) | PR 2+21 | PR 3+49 | 3 | 100 |
| 76167 | CAUVILLE-SUR-MER | D940 | PR 5+536 | PR 17+765 | 3 | 100 |
| 76169 | LA CERLANGUE | D910 | PR 22+869 | PR 25+580 | 3 | 100 |
| 76170 | LA CHAPELLE-DU-BOURGAY | D915 | PR 66+781 | PR 73+306 | 3 | 100 |
| 76176 | CLASVILLE | D925 | PR 36+309 | PR 54+547 | 3 | 100 |
| 76176 | CLASVILLE | D925 | PR 54+547 | PR 55+256 | 4 | 30 |
| 76178 | CLEON | D7 | PR 6+867 | PR 10+0 | 2 | 250 |
| 76178 | CLEON | D7 | PR 4+777 | PR 6+867 | 3 | 100 |
| 76181 | CLEVILLE | D926 | PR 0+0 | PR 2+1071 | 3 | 100 |
| 76187 | CONTREMOULINS | D926 | PR 13+458 | PR 21+832 | 3 | 100 |
| 76192 | CRIEL-SUR-MER | D925 | PR 115+61 | PR 126+397 | 3 | 100 |
| 76195 | CRICQUETOT-LE-MAUCONDUIT | D925 | PR 36+309 | PR 54+547 | 3 | 100 |
| 76198 | CRIQUETOT-SUR-OUVILLE | D929 | PR 3+756 | PR 6+963 | 3 | 100 |
| 76203 | CROIX-MARE | D20 | PR 19+946 | PR 22+750 | 3 | 100 |
| 76203 | CROIX-MARE | D6015 | PR 40+830 | PR 45+676 | 3 | 100 |
| 76203 | CROIX-MARE | D6015 | PR 35+833 | PR 40+830 | 2 | 250 |
| 76208 | CUY-SAINT-FIACRE | D915 | PR 9+296 | PR 9+700 | 3 | 100 |
| 76209 | DAMPIERRE-EN-BRAY | D915 | PR 9+296 | PR 9+700 | 3 | 100 |
| 76212 | DARNETAL | D138 (Rue Lucien Fromage) | D43A | N31 | 4 | 30 |
| 76212 | DARNETAL | D138 (Rue Ste Marguerite) | PR 11+1070 | PR 12+736 | 4 | 30 |
| 76212 | DARNETAL | D15 (Rue Pierre Lefebvre) | Rue Sadi Carnot | N31 (Boulevard de la Paix) | 4 | 30 |
| 76212 | DARNETAL | D243A (Avenue de la Grand Mare) | PR 0+3921 | PR 0+4303 | 5 | 10 |
| 76212 | DARNETAL | D243A (Avenue de la Grand Mare) | PR 0+4303 | PR 0+4661 | 4 | 30 |
| 76212 | DARNETAL | D42 (Route de Lyons-la-Forêt) | Boulevard de la Paix (N31) | Embranchement N 31 | 4 | 30 |
| 76212 | DARNETAL | D42 (Route de Lyons) | PR 2+517 | PR 4+494 | 4 | 30 |
| 76212 | DARNETAL | D42 (Route de Lyons-la-Forêt) | Rue Richard Waddington | Rue Ste Marguerite | 4 | 30 |
| 76212 | DARNETAL | D43 | PR 24+6 | PR 25+300 | 4 | 30 |
| 76212 | DARNETAL | D43 | PR 23+660 | PR 24+6 | 3 | 100 |
| 76212 | DARNETAL | D43A (Rue S. Carnot) | Route de Rouen | Rue Fauquet | 4 | 30 |
| 76212 | DARNETAL | D43A (Route de Rouen) | Rue Carnot | Rue Fromage | 4 | 30 |
| 76212 | DARNETAL | D43A (Rue de la table de pierre) | Rue du point du jour | Boulevard de la Paix | 4 | 30 |
| 76212 | DARNETAL | D43A (Rue S. Carnot) | Rue Fauquet | Rue Pasteur | 3 | 100 |
| 76212 | DARNETAL | D43A (Route de Darnetal) | Rue Grieu | RN 28 | 4 | 30 |
| 76212 | DARNETAL | D43A (Route de Darnetal) | RN 28 | Rue St Gilles | 4 | 30 |
| 76213 | DAUBEUF-SERVILLE | D926 | PR 13+458 | PR 21+832 | 3 | 100 |
| 76216 | DEVILLE-LES-ROUEN | D286 (Avenue G. Leclerc, Rte du Havre) | D982 | N15 | 4 | 30 |
| 76216 | DEVILLE-LES-ROUEN | D43 | PR 15+137 | PR 15+432 | 3 | 100 |
| 76216 | DEVILLE-LES-ROUEN | D51 (R. de la Republique) | PR 19+802 | PR 19+2108 | 4 | 30 |
| 76216 | DEVILLE-LES-ROUEN | D51 | PR 18+780 | PR 19+802 | 4 | 30 |
| 76216 | DEVILLE-LES-ROUEN | D51 (Rue des Pelissiers) | PR 19+802 | PR 19+2108 | 4 | 30 |
| 76216 | DEVILLE-LES-ROUEN | D6015 (Rue Martyrs de la Resistance) | PR 19+850 | PR 20+322 | 3 | 100 |
| 76216 | DEVILLE-LES-ROUEN | D6015 (Route de Dieppe) | PR 17+220 | PR 19+850 | 4 | 30 |
| 76216 | DEVILLE-LES-ROUEN | D6015 (Avenue Carnot) | PR 16+280 | PR 17+220 | 4 | 30 |
| 76216 | DEVILLE-LES-ROUEN | D6015 (Boulevard Jean Jaures) | PR 16+280 | PR 17+220 | 4 | 30 |
| 76216 | DEVILLE-LES-ROUEN | D66 | D286 | D51 | 4 | 30 |
| 76216 | DEVILLE-LES-ROUEN | D66 | D286 | D51 | 4 | 30 |
| 76216 | DEVILLE-LES-ROUEN | D66 (Rue de la République) | Rue des Pelissiers | Rue Jules Ferry | 4 | 30 |
| 76216 | DEVILLE-LES-ROUEN | D66 | Rue Jules Ferry | Rue du Petit Aulnay | 4 | 30 |
| 76216 | DEVILLE-LES-ROUEN | D927 | PR 0+0 | PR 3+290 | 4 | 30 |
| 76217 | DIEPPE | D154 | PR 0+0 | PR 1+616 | 2 | 250 |
| 76217 | DIEPPE | D485 | PR 0+0 | PR 2+338 | 3 | 100 |
| 76217 | DIEPPE | D485 | PR 2+338 | PR 2+1401 | 3 | 100 |
| 76217 | DIEPPE | D925 | PR 100+388 | PR 107+572 | 3 | 100 |
| 76217 | DIEPPE | D925 (Rocade de Jarval) | PR 96+559 | PR 97+860 | 5 | 10 |
| 76217 | DIEPPE | D925 (Route du petit Appeville) | PR 95+940 | PR 96+559 | 3 | 100 |
| 76217 | DIEPPE | D927 | PR 49+346 | PR 50+1047 | 3 | 100 |
| 76217 | DIEPPE | D927 | PR 49+346 | PR 49+346 | 4 | 30 |
| 76219 | DOUDEVILLE | D20 | PR 31+327 | PR 34+668 | 4 | 30 |
| 76222 | DUCLAIR | D43 (Rue Victor Hugo) | PR 0+300 | PR 1+0 | 4 | 30 |
| 76222 | DUCLAIR | D43 | PR 1+0 | PR 4+784 | 3 | 100 |
| 76222 | DUCLAIR | D982 | PR 16+487 | PR 18+235 | 4 | 30 |
| 76222 | DUCLAIR | D982 (Route de Rouen) | PR 8+733 | PR 16+487 | 3 | 100 |

* La largeur des secteurs affectés par le bruit correspond à la distance comptée de part et d'autre de l'infrastructure à partir du bord extérieur de la chaussée (ou de la voie) la plus proche

| INSEE | COMMUNES | DESIGNATION DE LA VOIE | DEBUTANT | FINISSANT | catégorie | Largeur du Secteur affecté (mètre) * |
|-------|-------------------------------------|---------------------------------|---------------------------|-------------------------|-----------|--------------------------------------|
| 76001 | ALLOUVILLE-BELLEFOSSÉ | D6015 | PR 51+994 | PR 60+1078 | 3 | 100 |
| 76001 | ALLOUVILLE-BELLEFOSSÉ | D926 | PR 0+0 | PR 2+1071 | 3 | 100 |
| 76002 | ALVIMARE | D6015 | PR 55+110 | PR 60+1078 | 3 | 100 |
| 76005 | AMFREVILLE-LA-MI-VOIE | D6014 | PR 12+926 | PR 14+782 | 3 | 100 |
| 76005 | AMFREVILLE-LA-MI-VOIE | D6015 | PR 7+360 | PR 9+316 | 3 | 100 |
| 76005 | AMFREVILLE-LA-MI-VOIE | D6015 | PR 9+316 | PR 9+615 | 4 | 30 |
| 76005 | AMFREVILLE-LA-MI-VOIE | D6015 | Allée de la batterie | fin séparation 1V | 4 | 30 |
| 76005 | AMFREVILLE-LA-MI-VOIE | D6015 | PR 9+615 | Allée de la batterie | 3 | 100 |
| 76006 | AMFREVILLE-LES-CHAMPS | D20 | PR 27+994 | PR 31+0 | 3 | 100 |
| 76006 | AMFREVILLE-LES-CHAMPS | D20 | PR 31+0 | PR 33+873 | 4 | 30 |
| 76008 | ANCOURT | D925 | PR 100+388 | PR 107+572 | 3 | 100 |
| 76010 | ANCRETIEVILLE-SAINT-VICTOR | D929 | PR 9+172 | PR 19+545 | 3 | 100 |
| 76013 | ANGERVILLE-LA-MARTEL | D925 | PR 36+309 | PR 54+547 | 3 | 100 |
| 76018 | VAL-DE-SAANE | D929 | PR 9+172 | PR 19+545 | 3 | 100 |
| 76024 | ARDOUVAL | D915 | PR 53+760 | PR 60+686 | 3 | 100 |
| 76026 | ARQUES-LA-BATAILLE | D1 | PR 5+659 | PR 6+615 | 3 | 100 |
| 76026 | ARQUES-LA-BATAILLE | D1 | PR 6+615 | PR 7+707 | 4 | 30 |
| 76026 | ARQUES-LA-BATAILLE | D154E | PR 1+616 | PR 3+582 | 3 | 100 |
| 76026 | ARQUES-LA-BATAILLE | D54 | PR 8+956 | PR 11+960 | 3 | 100 |
| 76026 | ARQUES-LA-BATAILLE | D54B | PR 0+0 | PR 1+802 | 3 | 100 |
| 76026 | ARQUES-LA-BATAILLE | D915 | PR 73+556 | PR 79+24 | 3 | 100 |
| 76030 | AUBERMESNIL-BEAUMAIS | D915 | PR 66+781 | PR 73+306 | 3 | 100 |
| 76030 | AUBERMESNIL-BEAUMAIS | D915 | PR 73+306 | PR 73+556 | 4 | 30 |
| 76030 | AUBERMESNIL-BEAUMAIS | D915 | PR 73+556 | PR 76+143 | 3 | 100 |
| 76476 | PORT-JEROME-SUR-SEINE | D110 | PR 8+396 | PR 9+570 | 3 | 100 |
| 76476 | PORT-JEROME-SUR-SEINE | D28 | PR 27+637 | PR 29+43 | 3 | 100 |
| 76476 | PORT-JEROME-SUR-SEINE | D81 | PR 15+831 | PR 22+156 | 3 | 100 |
| 76476 | PORT-JEROME-SUR-SEINE | D484 (Déviation de Lillebonne) | PR 0+0 | PR 5+223 | 3 | 100 |
| 76033 | AUBERVILLE-LA-RENAULT | D925 | PR 19+3452 | PR 28+65 | 3 | 100 |
| 76039 | LES AUTHIEUX-SUR-LE-PORT-SAINT-OUEN | D6015 | PR 2+778 | PR 3+220 | 4 | 30 |
| 76039 | LES AUTHIEUX-SUR-LE-PORT-SAINT-OUEN | D6015 | PR 0+0 | PR 2+778 | 3 | 100 |
| 76039 | LES AUTHIEUX-SUR-LE-PORT-SAINT-OUEN | D7 | PR 11+1531 | PR 14+609 | 3 | 100 |
| 76039 | LES AUTHIEUX-SUR-LE-PORT-SAINT-OUEN | D7 (Route d'Elbeuf) | PR 14+609 | PR 15+11 | 3 | 100 |
| 76039 | LES AUTHIEUX-SUR-LE-PORT-SAINT-OUEN | D7 | PR 11+1531 | PR 14+609 | 3 | 100 |
| 76041 | AUTRETOT | D131 | PR 13+21 | PR 18+598 | 3 | 100 |
| 76041 | AUTRETOT | D131 | PR 18+598 | PR 19+234 | 4 | 30 |
| 76041 | AUTRETOT | D131 | PR 19+234 | PR 21+970 | 3 | 100 |
| 76043 | AUZEBOSC | D131 (Rue F. Lechevallier) | RD 131 E | lim commune | 4 | 30 |
| 76043 | AUZEBOSC | D131 | PR 24+635 | PR 29+310 | 3 | 100 |
| 76043 | AUZEBOSC | D131E | PR 2+252 | PR 7+501 | 3 | 100 |
| 76050 | AVREMESNIL | D27 | PR 19+1477 | PR 22+240 | 3 | 100 |
| 76050 | AVREMESNIL | D27 | PR 22+240 | PR 23+535 | 4 | 30 |
| 76050 | AVREMESNIL | D27 | PR 23+535 | PR 26+0 | 3 | 100 |
| 76055 | BAONS-LE-COMTE | D131 | PR 19+234 | PR 21+970 | 3 | 100 |
| 76057 | BARENTIN | D104 | PR 39+440 | PR 40+271 | 4 | 30 |
| 76057 | BARENTIN | D142 | PR 0+0 | PR 1+835 | 4 | 30 |
| 76057 | BARENTIN | D142 | PR 1+835 | PR 1+999 | 3 | 100 |
| 76057 | BARENTIN | D143 | PR 0+0 | PR 1+925 | 4 | 30 |
| 76057 | BARENTIN | D143A | PR 0+0 | PR 0+580 | 4 | 30 |
| 76057 | BARENTIN | D143A | PR 0+580 | PR 1+391 | 3 | 100 |
| 76057 | BARENTIN | D6015 | PR 31+436 | PR 34+893 | 2 | 250 |
| 76057 | BARENTIN | D6015 | PR 22+843 | PR 31+436 | 3 | 100 |
| 76057 | BARENTIN | D6015 (E6015B1) | PR 0+0 | PR 0+409 | 3 | 100 |
| 76060 | BEAUBEC-LA-ROSIERE | D1314 | PR 2+607 | PR 16+278 | 3 | 100 |
| 76068 | BEC-DE-MORTAGNE | D926 | PR 13+458 | PR 21+832 | 3 | 100 |
| 76069 | BELBEUF | D6015 | PR 7+360 | PR 9+316 | 3 | 100 |
| 76069 | BELBEUF | D6015 | PR 5+204 | PR 6+460 | 3 | 100 |
| 76069 | BELBEUF | D6015 | PR 4+348 | PR 5+204 | 4 | 30 |
| 76069 | BELBEUF | D6015 | PR 6+460 | PR 7+360 | 4 | 30 |
| 76069 | BELBEUF | D6015 | PR 3+293 | PR 4+348 | 3 | 100 |
| 76618 | PETIT-CAUX | D925 | PR 100+388 | PR 107+572 | 3 | 100 |
| 76078 | BENNETOT | D926 | PR 7+256 | PR 12+733 | 3 | 100 |
| 76080 | BERMONVILLE | D926 | PR 0+0 | PR 7+256 | 3 | 100 |
| 76618 | PETIT-CAUX | D925 | PR 107+572 | PR 108+275 | 4 | 30 |
| 76618 | PETIT-CAUX | D925 | PR 108+275 | PR 110+675 | 3 | 100 |
| 76086 | BERTRIMONT | D929 | PR 9+172 | PR 19+545 | 3 | 100 |
| 76090 | BEUZEVILLE-LA-GRENIER | D910 | PR 3+450 | PR 6+850 | 3 | 100 |
| 76090 | BEUZEVILLE-LA-GRENIER | D910 | PR 6+850 | PR 7+775 | 4 | 30 |
| 76090 | BEUZEVILLE-LA-GRENIER | D910 | PR 7+775 | PR 10+758 | 3 | 100 |
| 76095 | BIHOREL | D1043B | PR 0+0 | PR 0+785 | 3 | 100 |
| 76095 | BIHOREL | D1043 | PR 20+0 | PR 22+604 | 3 | 100 |
| 76095 | BIHOREL | D1043B G | PR 0+0 | PR 0+1036 | 4 | 30 |
| 76095 | BIHOREL | D243 (Rue Giro) | Route de Neufchâtel | Rue de la Haie | 4 | 30 |
| 76095 | BIHOREL | D243 (Rue de la Libération) | Rue de la République | Rue de Bihorel | 4 | 30 |
| 76095 | BIHOREL | D243A (Avenue du Marechal Juin) | PR 0+0 | PR 0+1337 | 4 | 30 |
| 76095 | BIHOREL | D243A (Rue Alphonse Daudet) | PR 0+1337 | PR 0+1515 | 4 | 30 |
| 76095 | BIHOREL | D243A (Avenue de la Grand Mare) | PR 0+1515 | PR 0+3921 | 4 | 30 |
| 76095 | BIHOREL | D3 (Chemin de Clères) | Côte Pierreuse | Avenue de l'Europe | 4 | 30 |
| 76095 | BIHOREL | D3 (Rue Verte) | Rue du Champ des | Rue J d'Arc | 3 | 100 |
| 76095 | BIHOREL | D43 | D3 | Rue de la Prévotière | 4 | 30 |
| 76095 | BIHOREL | D43 (Avenue de l'Europe) | D66 | D3 | 4 | 30 |
| 76095 | BIHOREL | D43 (Avenue de l'Europe) | D66 | Rue de la République | 4 | 30 |
| 76095 | BIHOREL | D43 (Avenue du Bois des Dames) | PR 17+600 | PR 19+558 | 3 | 100 |
| 76095 | BIHOREL | D43 (Rue de la République) | Rue de la Mare des Champs | Route de Neufchâtel | 4 | 30 |
| 76095 | BIHOREL | D443 (Rue de la Prévotière) | Avenue des Hts Grigne | Avenue du Marechal Juin | 4 | 30 |
| 76095 | BIHOREL | D928 | PR 1+4550 | PR 6+24 | 4 | 30 |
| 76095 | BIHOREL | D928 (Route de Neufchâtel) | PR 6+24 | PR 6+760 | 3 | 100 |
| 76095 | BIHOREL | D928 | PR 1+1300 | PR 1+4550 | 4 | 30 |
| 76095 | BIHOREL | D928 (Route de Neufchâtel) | PR 6+760 | PR 7+855 | 3 | 100 |
| 76618 | PETIT-CAUX | D925 | PR 110+675 | PR 111+423 | 4 | 30 |
| 76618 | PETIT-CAUX | D925 | PR 111+423 | PR 114+296 | 3 | 100 |
| 76618 | PETIT-CAUX | D925 | PR 114+296 | PR 115+61 | 4 | 30 |
| 76618 | PETIT-CAUX | D925 | PR 115+61 | PR 123+160 | 3 | 100 |
| 76101 | BLANGY-SUR-BRESLE | D49 | PR 12+768 | PR 19+1191 | 3 | 100 |
| 76101 | BLANGY-SUR-BRESLE | D49 | PR 19+1191 | PR 20+538 | 4 | 30 |
| 76103 | BONSECOURS | D138 (Route de Mesnil-Esnard) | PR 11+1070 | PR 12+736 | 4 | 30 |
| 76103 | BONSECOURS | D138 (Route de Darnétal) | PR 6+1653 | PR 11+1070 | 3 | 100 |
| 76103 | BONSECOURS | D6014 (Route Neuve) | PR 12+550 | PR 12+826 | 4 | 30 |
| 76103 | BONSECOURS | D6014 | PR 12+826 | PR 14+782 | 3 | 100 |
| 76103 | BONSECOURS | D6014 | PR 14+782 | PR 15+39 | 4 | 30 |
| 76103 | BONSECOURS | D6014 | PR 15+39 | PR 15+877 | 3 | 100 |
| 76103 | BONSECOURS | D6014 (Route de Paris) | PR 7+793 | PR 12+550 | 4 | 30 |
| 76103 | BONSECOURS | D6015 | Allée de la batterie | fin séparation 1V | 4 | 30 |
| 76103 | BONSECOURS | D6015 | PR 9+615 | Allée de la batterie | 3 | 100 |
| 76103 | BONSECOURS | D6028 | PR 0+0 | PR 0+850 | 2 | 250 |
| 76103 | BONSECOURS | D914 (Route de Paris) | PR 0+0 | PR 2+155 | 4 | 30 |
| 76108 | BOIS-GUILLAUME | D1043B | PR 0+0 | PR 0+785 | 3 | 100 |
| 76108 | BOIS-GUILLAUME | D1043 | PR 20+0 | PR 22+604 | 3 | 100 |
| 76108 | BOIS-GUILLAUME | D1043 | PR 20+0 | PR 22+604 | 3 | 100 |
| 76108 | BOIS-GUILLAUME | D1043B G | PR 0+0 | PR 0+1036 | 4 | 30 |
| 76108 | BOIS-GUILLAUME | D243 (Rue Giro) | Route de Neufchâtel | Rue de la Haie | 4 | 30 |
| 76108 | BOIS-GUILLAUME | D243 (Rue de la Libération) | Rue de la République | Rue de Bihorel | 4 | 30 |
| 76108 | BOIS-GUILLAUME | D243A (Avenue du Marechal Juin) | PR 0+0 | PR 0+1337 | 4 | 30 |
| 76108 | BOIS-GUILLAUME | D243A (Rue Alphonse Daudet) | PR 0+1337 | PR 0+1515 | 4 | 30 |
| 76108 | BOIS-GUILLAUME | D243A (Avenue de la Grand Mare) | PR 0+1515 | PR 0+4661 | 4 | 30 |
| 76108 | BOIS-GUILLAUME | D3 (Chemin de Clères) | Côte Pierreuse | Avenue de l'Europe | 4 | 30 |
| 76108 | BOIS-GUILLAUME | D3 (Rue Verte) | Rue du Champ des | Rue J d'Arc | 3 | 100 |
| 76108 | BOIS-GUILLAUME | D43 | D3 | Rue de la Prévotière | 4 | 30 |
| 76108 | BOIS-GUILLAUME | D43 (Avenue de l'Europe) | D66 | D3 | 4 | 30 |
| 76108 | BOIS-GUILLAUME | D43 (Avenue de l'Europe) | D66 | Rue de la République | 4 | 30 |
| 76108 | BOIS-GUILLAUME | D43 (Avenue du Bois des Dames) | PR 17+600 | PR 19+558 | 3 | 100 |

* La largeur des secteurs affectés par le bruit correspond à la distance comptée de part et d'autre de l'infrastructure à partir du bord extérieur de la chaussée (ou de la voie) la plus proche

| | | | | | | |
|-------|-------------------------|------|-----------------------|------------|---|-----|
| 76700 | TOTES | N27 | PR 19+42 | PR 27+300 | 2 | 250 |
| 76705 | TOURVILLE-LA-RIVIERE | A13 | Limite de département | PR 109+305 | 1 | 300 |
| 76705 | TOURVILLE-LA-RIVIERE | A13 | Limite de département | PR 111+811 | 1 | 300 |
| 76707 | TOURVILLE-SUR-ARQUES | N27 | PR 41+437 | PR 47+850 | 3 | 100 |
| 76721 | VARNEVILLE-BRETTEVILLE | A151 | PR 6+400 | PR 18+00 | 2 | 250 |
| 76721 | VARNEVILLE-BRETTEVILLE | A29 | PR 91+312 | PR 106+351 | 3 | 100 |
| 76721 | VARNEVILLE-BRETTEVILLE | N27 | PR 19+0 | PR 24+254 | 2 | 250 |
| 76728 | LA VAUPALIERE | A150 | PR 2+480 | PR 8+880 | 1 | 300 |
| 76728 | LA VAUPALIERE | A150 | PR 2+480 | PR 8+880 | 1 | 300 |
| 76728 | LA VAUPALIERE | A150 | PR 2+480 | PR 8+880 | 1 | 300 |
| 76728 | LA VAUPALIERE | A150 | PR 2+480 | PR 8+880 | 1 | 300 |
| 76728 | LA VAUPALIERE | A150 | PR 2+480 | PR 8+880 | 1 | 300 |
| 76729 | VEAUVILLE-LES-BAONS | A150 | PR 0+0 | PR 4+0 | 2 | 250 |
| 76729 | VEAUVILLE-LES-BAONS | A29 | PR 60+34 | PR 75+199 | 2 | 250 |
| 76738 | VIEUX-MANOIR | A28 | PR 80+0 | PR 97+358 | 2 | 250 |
| 76743 | VILLERS-ECALLES | A150 | PR 10+12 | PR 28+680 | 2 | 250 |
| 76744 | VILLERS-SOUS-FOUCARMONT | A28 | PR 29+0 | PR 43+900 | 2 | 250 |
| 76751 | YEBLERON | A29 | PR 43+166 | PR 60+34 | 2 | 250 |
| 76752 | YERVILLE | A29 | PR 75+199 | PR 91+312 | 3 | 100 |
| 76756 | YQUEBEUF | A28 | PR 75+0 | PR 80+0 | 2 | 250 |

| | | | | | | |
|-------|-----------------------------|---------------|-----------------------|------------|---|-----|
| 76498 | LE PETIT-QUEVILLY | N2338 | PR 7+940 | PR 8+220 | 2 | 250 |
| 76498 | LE PETIT-QUEVILLY | N338 | PR 5+726 | PR 6+400 | 2 | 250 |
| 76498 | LE PETIT-QUEVILLY | N338 | PR 6+400 | PR 7+100 | 1 | 300 |
| 76498 | LE PETIT-QUEVILLY | N338 | PR 7+100 | PR 7+940 | 2 | 250 |
| 76498 | LE PETIT-QUEVILLY | Pont Flaubert | PR 8+0 | PR 9+960 | 2 | 250 |
| 76500 | PIERRECOURT | A28 | PR 29+0 | PR 43+900 | 2 | 250 |
| 76502 | PIERREVAL | A28 | PR 83+650 | PR 97+358 | 2 | 250 |
| 76503 | PISSY-POVILLE | A151 | PR 0+0 | PR 6+400 | 2 | 250 |
| 76509 | PREAUX | N31 | PR 6+520 | PR 10+54 | 2 | 250 |
| 76509 | PREAUX | N31 | PR 10+54 | PR 15+265 | 3 | 100 |
| 76516 | QUIEVRECOURT | A28 | PR 55+0 | PR 65+450 | 2 | 250 |
| 76517 | QUINCAMPOIX | A28 | PR 83+650 | PR 97+358 | 2 | 250 |
| 76518 | RAFFETOT | A29 | PR 43+166 | PR 60+34 | 2 | 250 |
| 76520 | REALCAMP | A28 | PR 29+0 | PR 43+900 | 2 | 250 |
| 76525 | RICARVILLE | A29 | PR 43+166 | PR 60+34 | 2 | 250 |
| 76532 | ROCQUEMONT | A28 | PR 75+0 | PR 83+650 | 2 | 250 |
| 76533 | ROGERVILLE | A131 | PR 21+936 | PR 30+600 | 2 | 250 |
| 76533 | ROGERVILLE | A131 | PR 30+600 | PR 33+393 | 1 | 300 |
| 76533 | ROGERVILLE | A29 | PR 23+0 | PR 34+436 | 2 | 250 |
| 76537 | RONCHOIS | A29 | PR 130+560 | PR 143+460 | 2 | 250 |
| 76540 | ROUEN | A150 | PR 0+0 | PR 4+230 | 3 | 100 |
| 76540 | ROUEN | A150 | PR 0+0 | PR 4+230 | 2 | 250 |
| 76540 | ROUEN | A150 | PR 0+0 | PR 4+230 | 2 | 250 |
| 76540 | ROUEN | A150 | PR 0+0 | PR 4+230 | 2 | 250 |
| 76540 | ROUEN | A150 | Début de section | | 3 | 100 |
| 76540 | ROUEN | N138 | PR 21+0 | PR 22+703 | 2 | 250 |
| 76540 | ROUEN | N2338 | PR 8+220 | PR 8+220 | 1 | 300 |
| 76540 | ROUEN | N2338 | PR 7+940 | PR 8+220 | 2 | 250 |
| 76540 | ROUEN | N28 | PR 0+0 | PR 2+200 | 2 | 250 |
| 76540 | ROUEN | N28 | PR 2+200 | PR 2+400 | 1 | 300 |
| 76540 | ROUEN | N28 | PR 3+670 | PR 4+125 | 2 | 250 |
| 76540 | ROUEN | N28 | PR 4+125 | PR 4+487 | 1 | 300 |
| 76540 | ROUEN | N28 | PR 4+487 | PR 5+30 | 2 | 250 |
| 76540 | ROUEN | N28 | PR 5+30 | PR 5+437 | 1 | 300 |
| 76540 | ROUEN | N31 | PR 0+0 | PR 5+520 | 3 | 100 |
| 76540 | ROUEN | N338 | PR 7+100 | PR 7+940 | 2 | 250 |
| 76540 | ROUEN | Pont Flaubert | PR 8+0 | PR 9+960 | 2 | 250 |
| 76541 | ROUMARE | A150 | PR 10+12 | PR 28+680 | 2 | 250 |
| 76541 | ROUMARE | A150 | PR 2+480 | PR 8+880 | 1 | 300 |
| 76541 | ROUMARE | A150 | PR 8+880 | PR 12+1143 | 2 | 250 |
| 76541 | ROUMARE | A150 | PR 8+880 | PR 12+1143 | 3 | 100 |
| 76541 | ROUMARE | A150 | PR 8+880 | PR 12+1143 | 2 | 250 |
| 76541 | ROUMARE | A150 | PR 8+880 | PR 12+1143 | 2 | 250 |
| 76541 | ROUMARE | A150 | PR 8+880 | PR 12+1143 | 2 | 250 |
| 76541 | ROUMARE | A151 | PR 0+0 | PR 6+400 | 2 | 250 |
| 76543 | ROUVILLE | A29 | PR 43+166 | PR 60+34 | 2 | 250 |
| 76545 | ROUXMESNIL-BOUTEILLES | N27 | PR 41+437 | PR 47+850 | 3 | 100 |
| 76545 | ROUXMESNIL-BOUTEILLES | N27 | PR 47+850 | PR 49+170 | 2 | 250 |
| 76547 | LA RUE-SAINT-PIERRE | A28 | PR 80+0 | PR 97+358 | 2 | 250 |
| 76555 | SAINT-ANDRE-SUR-CAILLY | A28 | PR 83+650 | PR 97+358 | 2 | 250 |
| 76563 | SAINT-AUBIN-ROUTOT | A29 | PR 25+885 | PR 34+436 | 2 | 250 |
| 76565 | SAINT-AUBIN-SUR-SCIE | N27 | PR 41+437 | PR 47+850 | 3 | 100 |
| 76565 | SAINT-AUBIN-SUR-SCIE | N27 | PR 47+850 | PR 49+170 | 2 | 250 |
| 76567 | SAINTE-BEUVE-EN-RIVIERE | A29 | PR 127+0 | PR 143+460 | 2 | 250 |
| 76573 | SAINT-DENIS-LE-THIBOULT | N31 | PR 16+700 | PR 18+1293 | 3 | 100 |
| 76574 | SAINT-DENIS-SUR-SCIE | N27 | PR 19+42 | PR 27+300 | 2 | 250 |
| 76584 | SAINT-GERMAIN-SUR-EAULNE | A28 | PR 43+900 | PR 60+0 | 2 | 250 |
| 76584 | SAINT-GERMAIN-SUR-EAULNE | A29 | PR 127+0 | PR 130+560 | 2 | 250 |
| 76586 | SAINT-GILLES-DE-LA-NEUVILLE | A29 | PR 34+436 | PR 43+166 | 2 | 250 |
| 76591 | SAINT-JACQUES-SUR-DARNETAL | N31 | PR 0+0 | PR 5+520 | 3 | 100 |
| 76591 | SAINT-JACQUES-SUR-DARNETAL | N31 | PR 5+520 | PR 10+64 | 2 | 250 |
| 76591 | SAINT-JACQUES-SUR-DARNETAL | N31 | PR 10+64 | PR 15+265 | 3 | 100 |
| 76593 | SAINT-JEAN-DE-LA-NEUVILLE | A29 | PR 34+436 | PR 60+34 | 2 | 250 |
| 76594 | SAINT-JEAN-DU-CARDONNAY | A150 | PR 2+480 | PR 8+880 | 1 | 300 |
| 76594 | SAINT-JEAN-DU-CARDONNAY | A150 | PR 8+880 | PR 12+1143 | 2 | 250 |
| 76594 | SAINT-JEAN-DU-CARDONNAY | A151 | PR 0+0 | PR 6+400 | 2 | 250 |
| 76599 | SAINT-LEGER-DU-BOURG-DENIS | N31 | PR 0+0 | PR 5+520 | 3 | 100 |
| 76602 | SAINT-MACLOU-DE-FOLLEVILLE | N27 | PR 19+42 | PR 24+254 | 2 | 250 |
| 76606 | MORIEENNE | A29 | PR 143+460 | PR 149+170 | 2 | 250 |
| 76611 | SAINT-MARTIN-AUX-ARBRES | A29 | PR 75+199 | PR 91+312 | 3 | 100 |
| 76617 | SAINT-MARTIN-DU-VIVIER | A28 | PR 83+650 | PR 97+358 | 2 | 250 |
| 76617 | SAINT-MARTIN-DU-VIVIER | N28 | PR 4+125 | PR 4+487 | 1 | 300 |
| 76617 | SAINT-MARTIN-DU-VIVIER | N28 | PR 4+487 | PR 5+30 | 2 | 250 |
| 76617 | SAINT-MARTIN-DU-VIVIER | N28 | PR 5+30 | PR 5+437 | 1 | 300 |
| 76617 | SAINT-MARTIN-DU-VIVIER | N28 | PR 6+85 | PR 6+500 | 1 | 300 |
| 76617 | SAINT-MARTIN-DU-VIVIER | N28 | PR 6+500 | PR 7+848 | 2 | 250 |
| 76621 | SAINT-MARTIN-OSMONVILLE | A28 | PR 65+450 | PR 80+0 | 2 | 250 |
| 76628 | SAINT-OUEN-DU-BREUIL | A151 | PR 6+400 | PR 18+00 | 2 | 250 |
| 76628 | SAINT-OUEN-DU-BREUIL | A29 | PR 75+199 | PR 91+312 | 3 | 100 |
| 76645 | SAINT-RIQUIER-EN-RIVIERE | A28 | PR 29+0 | PR 43+900 | 2 | 250 |
| 76648 | SAINT-SAENS | A28 | PR 65+450 | PR 80+0 | 2 | 250 |
| 76648 | SAINT-SAENS | A29 | PR 91+312 | PR 107+716 | 3 | 100 |
| 76654 | SAINT-VAAST-DU-VAL | N27 | PR 19+42 | PR 24+254 | 2 | 250 |
| 76657 | SAINT-VIGOR-D'YMONVILLE | A131 | PR 16+0 | PR 30+600 | 2 | 250 |
| 76660 | SANDOUVILLE | A131 | PR 21+936 | PR 30+600 | 2 | 250 |
| 76660 | SANDOUVILLE | N1029 | PR 4+0 | PR 7+438 | 3 | 100 |
| 76667 | SAUQUEVILLE | N27 | PR 41+437 | PR 47+850 | 3 | 100 |
| 76667 | SAUQUEVILLE | N27 | PR 39+343 | PR 41+437 | 2 | 250 |
| 76673 | SERVAVILLE-SALMONVILLE | N31 | PR 10+54 | PR 15+265 | 3 | 100 |
| 76675 | SIERVILLE | A151 | PR 6+400 | PR 18+00 | 2 | 250 |
| 76682 | SOTTEVILLE-SOUS-LE-VAL | A13 | Limite de département | PR 109+305 | 1 | 300 |
| 76684 | TANCARVILLE | A131 | PR 16+0 | PR 21+936 | 2 | 250 |
| 76684 | TANCARVILLE | N182 | PR 1+0 | PR 2+309 | 3 | 100 |

| | | | | | | |
|-------|------------------------|-------|-------------|-------------|---|-----|
| 76263 | LA FEUILLIE | N31 | PR 34+380 | PR 41+010 | 3 | 100 |
| 76264 | FLAMANVILLE | A150 | PR 10+12 | PR 28+68 | 2 | 250 |
| 76265 | FLAMETS-FRETILS | A29 | PR 130+560 | PR 143+460 | 2 | 250 |
| 76273 | FONTAINE-SOUS-PREAUX | A28 | PR 83+650 | PR 97+358 | 2 | 250 |
| 76278 | FOUCARMONT | A28 | PR 29+0 | PR 43+900 | 2 | 250 |
| 76279 | FOUCART | A29 | PR 43+166 | PR 60+34 | 2 | 250 |
| 76287 | FRESQUIENNES | A151 | PR 0+0 | PR 18+00 | 2 | 250 |
| 76290 | FRICHEMESNIL | A29 | PR 91+312 | PR 106+351 | 3 | 100 |
| 76303 | GOMMERVILLE | A29 | PR 25+885 | PR 43+166 | 2 | 250 |
| 76305 | GONFREVILLE-L'ORCHER | A131 | PR 30+600 | PR 33+393 | 1 | 300 |
| 76305 | GONFREVILLE-L'ORCHER | A131 | PR 33+393 | PR 33+538 | 2 | 250 |
| 76305 | GONFREVILLE-L'ORCHER | N182 | PR 18+0 | PR 18+596 | 2 | 250 |
| 76305 | GONFREVILLE-L'ORCHER | N282 | PR 0+0 | PR 1+300 | 2 | 250 |
| 76305 | GONFREVILLE-L'ORCHER | N282 | PR 1+300 | PR 2+942 | 3 | 100 |
| 76308 | GONNEVILLE-SUR-SCIE | N27 | PR 27+300 | PR 34+200 | 2 | 250 |
| 76312 | GOURNAY-EN-BRAY | N31 | PR 44+190 | PR 46+714 | 3 | 100 |
| 76312 | GOURNAY-EN-BRAY | N31 | PR 46+714 | PR 47+600 | 2 | 250 |
| 76312 | GOURNAY-EN-BRAY | N31 | PR 47+600 | PR 51+852 | 3 | 100 |
| 76314 | GRAIMBOUVILLE | A29 | PR 34+436 | PR 43+166 | 2 | 250 |
| 76316 | GRAINVILLE-SUR-RY | N31 | PR 9+938 | PR 15+265 | 3 | 100 |
| 76316 | GRAINVILLE-SUR-RY | N31 | PR 15+265 | PR 16+700 | 4 | 30 |
| 76319 | GRAND-COURONNE | A13 | PR 113+800 | PR 122+416 | 1 | 300 |
| 76319 | GRAND-COURONNE | A139 | PR 114+807 | PR 115+180 | 2 | 250 |
| 76319 | GRAND-COURONNE | A139 | PR 115+180 | PR 116+225 | 3 | 100 |
| 76319 | GRAND-COURONNE | N138 | A13 | PR 11+750 | 2 | 250 |
| 76319 | GRAND-COURONNE | N138 | PR 11+750 | PR 12+900 | 3 | 100 |
| 76319 | GRAND-COURONNE | N138 | PR 12+900 | PR 14+800 | 2 | 250 |
| 76322 | LE GRAND-QUEVILLY | N338 | PR 0+0 | PR 3+500 | 1 | 300 |
| 76322 | LE GRAND-QUEVILLY | N338 | PR 3+500 | PR 5+600 | 2 | 250 |
| 76322 | LE GRAND-QUEVILLY | N338 | PR 5+600 | PR 5+726 | 1 | 300 |
| 76322 | LE GRAND-QUEVILLY | N338 | 5+726 | PR 6+400 | 2 | 250 |
| 76323 | GRAVAL | A29 | PR 130+560 | PR 143+460 | 2 | 250 |
| 76325 | GREMONVILLE | A29 | PR 70+729 | PR 91+312 | 3 | 100 |
| 76328 | GRIGNEUSEVILLE | A29 | PR 91+312 | PR 106+351 | 3 | 100 |
| 76335 | GUEUTTEVILLE | A29 | PR 75+199 | PR 91+312 | 3 | 100 |
| 76341 | HARFLEUR | N282 | PR 1+300 | PR 2+942 | 3 | 100 |
| 76344 | HAUDRICOURT | A29 | PR 130+560 | PR 149+170 | 2 | 250 |
| 76347 | HAUTOT-LE-VATOIS | A29 | PR 60+34 | PR 68+935 | 2 | 250 |
| 76351 | LE HAVRE | N282 | PR 1+300 | PR 2+942 | 3 | 100 |
| 76360 | HEUGLEVILLE-SUR-SCIE | N27 | PR 27+300 | PR 34+200 | 2 | 250 |
| 76369 | LA HOUSSAYE-BERANGER | A29 | PR 91+312 | PR 106+351 | 3 | 100 |
| 76370 | HUGLEVILLE-EN-CAUX | A29 | PR 75+199 | PR 91+312 | 3 | 100 |
| 76372 | ILLOIS | A29 | PR 130+560 | PR 143+460 | 2 | 250 |
| 76377 | ISNEAUVILLE | A28 | PR 83+650 | PR 97+358 | 2 | 250 |
| 76377 | ISNEAUVILLE | N28 | PR 6+500 | PR 7+848 | 2 | 250 |
| 76389 | LINTOT-LES-BOIS | N27 | PR 34+200 | PR 39+343 | 2 | 250 |
| 76389 | LINTOT-LES-BOIS | N27 | PR 34+200 | PR 39+343 | 2 | 250 |
| 76391 | LA LONDE | A13 | PR 117+1000 | PR 122+416 | 1 | 300 |
| 76396 | LONGUERUE | A28 | PR 83+650 | PR 97+358 | 2 | 250 |
| 76399 | LUCY | A28 | PR 43+900 | PR 54+1000 | 2 | 250 |
| 76402 | MALAUNAY | A151 | PR 0+0 | PR 6+400 | 2 | 250 |
| 76405 | MANEHOUVILLE | N27 | PR 34+200 | PR 41+437 | 2 | 250 |
| 76405 | MANEHOUVILLE | N27 | PR 41+437 | PR 47+850 | 3 | 100 |
| 76410 | MAROMME | A150 | PR 2+480 | PR 8+880 | 1 | 300 |
| 76410 | MAROMME | A150 | PR 2+480 | PR 8+880 | 1 | 300 |
| 76410 | MAROMME | A150 | PR 2+480 | PR 8+880 | 1 | 300 |
| 76410 | MAROMME | A150 | PR 2+480 | PR 8+880 | 1 | 300 |
| 76411 | MARQUES | A29 | PR 130+560 | PR 149+170 | 2 | 250 |
| 76412 | MARTAINVILLE-EPREVILLE | N31 | PR 16+700 | PR 18+1293 | 3 | 100 |
| 76412 | MARTAINVILLE-EPREVILLE | N31 | PR 15+265 | PR 16+700 | 4 | 30 |
| 76412 | MARTAINVILLE-EPREVILLE | N31 | PR 9+938 | PR 15+265 | 3 | 100 |
| 76417 | MAUCOMBLE | A28 | PR 65+450 | PR 74+1000 | 2 | 250 |
| 76424 | MENONVAL | A28 | PR 43+900 | PR 59+1012 | 2 | 250 |
| 76424 | MENONVAL | A29 | PR 127+0 | PR 130+560 | 2 | 250 |
| 76433 | MESNIL-PANNEVILLE | A150 | PR 10+12 | PR 28+680 | 2 | 250 |
| 76439 | MIRVILLE | A29 | PR 43+166 | PR 60+34 | 2 | 250 |
| 76454 | MORTEMER | A29 | PR 127+0 | PR 143+460 | 2 | 250 |
| 76456 | MOTTEVILLE | A150 | PR 10+12 | PR 28+680 | 2 | 250 |
| 76456 | MOTTEVILLE | A29 | PR 75+199 | PR 91+312 | 3 | 100 |
| 76457 | MOULINEAUX | A13 | PR 117+1000 | PR 122+416 | 1 | 300 |
| 76462 | NEUFCHATEL-EN-BRAY | A28 | PR 55+0 | PR 65+450 | 2 | 250 |
| 76465 | NEUVILLE-FERRIERES | A28 | PR 55+0 | PR 59+1012 | 2 | 250 |
| 76468 | NOINTOT | A29 | PR 43+166 | PR 60+34 | 2 | 250 |
| 76482 | OFFRANVILLE | N27 | PR 41+437 | PR 47+850 | 3 | 100 |
| 76484 | OISSEL | A13 | PR 109+305 | PR 117+1000 | 1 | 300 |
| 76484 | OISSEL | A139 | PR 112+0 | PR 114+807 | 1 | 300 |
| 76484 | OISSEL | A139 | PR 114+807 | PR 115+180 | 2 | 250 |
| 76484 | OISSEL | A139 | PR 115+180 | PR 116+225 | 3 | 100 |
| 76484 | OISSEL | N138 | A13 | PR 11+750 | 2 | 250 |
| 76485 | OMONVILLE | N27 | PR 34+200 | PR 39+343 | 2 | 250 |
| 76486 | ORIVAL | A13 | PR 113+800 | PR 117+1000 | 1 | 300 |
| 76489 | OUDALLE | A131 | PR 21+936 | PR 30+600 | 2 | 250 |
| 76489 | OUDALLE | A29 | PR 23+0 | PR 34+436 | 2 | 250 |
| 76489 | OUDALLE | N1029 | PR 4+0 | PR 7+438 | 3 | 100 |
| 76494 | PARC-D'ANXTOT | A29 | PR 34+436 | PR 43+166 | 2 | 250 |
| 76495 | PAVILLY | A150 | PR 10+12 | PR 28+680 | 2 | 250 |
| 76497 | PETIT-COURONNE | A139 | PR 114+807 | PR 116+225 | 3 | 100 |
| 76497 | PETIT-COURONNE | N138 | PR 11+750 | PR 12+900 | 3 | 100 |
| 76497 | PETIT-COURONNE | N138 | PR 12+900 | PR 14+800 | 2 | 250 |
| 76497 | PETIT-COURONNE | N138 | PR 14+800 | PR 15+48 | 3 | 100 |
| 76497 | PETIT-COURONNE | N338 | PR 0+0 | PR 3+500 | 1 | 300 |
| 76498 | LE PETIT-QUEVILLY | N2338 | PR 8+220 | PR 8+220 | 1 | 300 |

| INSEE | COMMUNES | DESIGNATION | DEBUTANT | FINISSANT | catégorie | Largeur du Secteur affecté (mètre) * |
|-------|-----------------------------|-------------|------------|---|-----------|--------------------------------------|
| 76007 | ANCEAUMEVILLE | A151 | PR 6+400 | PR 18+00 | 2 | 250 |
| 76010 | ANCRETIENVILLE-SAINT-VICTOR | A29 | PR 75+199 | PR 91+312 | 3 | 100 |
| 76019 | ANNEVILLE-SUR-SCIE | N27 | PR 39+343 | PR 41+437 | 2 | 250 |
| 76034 | AUFFAY | N27 | PR 24+254 | PR 34+200 | 2 | 250 |
| 76035 | AUMAIE | A29 | PR 143+460 | PR 149+170 | 2 | 250 |
| 76041 | AUTRETOT | A29 | PR 60+34 | PR 68+935 | 2 | 250 |
| 76044 | AUZOUVILLE-AUBERBOSC | A29 | PR 43+166 | PR 60+34 | 2 | 250 |
| 76048 | AVESNES-EN-BRAY | N31 | PR 44+190 | PR 46+714 | 3 | 100 |
| 76048 | AVESNES-EN-BRAY | N31 | PR 41+010 | PR 44+190 | 4 | 30 |
| 76055 | BAONS-LE-COMTE | A150 | PR 0+0 | PR 4+0 | 2 | 250 |
| 76055 | BAONS-LE-COMTE | A29 | PR 60+34 | PR 68+935 | 2 | 250 |
| 76055 | BAONS-LE-COMTE | A29 | PR 68+935 | PR 70+729 | 3 | 100 |
| 76057 | BARENTIN | A150 | PR 11+750 | PR 28+680 | 2 | 250 |
| 76057 | BARENTIN | A150 | PR 11+750 | bretelle accès A150 (Barentin – Rue de la liberté) | 3 | 100 |
| 76063 | BEAUVAL-EN-CAUX | N27 | PR 27+300 | PR 34+200 | 2 | 250 |
| 76066 | BEAUTOT | A151 | PR 6+400 | PR 18+00 | 2 | 250 |
| 76066 | BEAUTOT | A29 | PR 75+199 | PR 106+351 | 3 | 100 |
| 76066 | BEAUTOT | N27 | PR 19+42 | PR 24+254 | 2 | 250 |
| 76067 | BEAUVOIR-EN-LYONS | N31 | PR 41+010 | PR 44+190 | 4 | 30 |
| 76067 | BEAUVOIR-EN-LYONS | N31 | PR 34+380 | PR 41+010 | 3 | 100 |
| 76075 | BELMESNIL | N27 | PR 27+300 | PR 34+200 | 2 | 250 |
| 76080 | BERMONVILLE | A29 | PR 43+166 | PR 68+935 | 2 | 250 |
| 76082 | BERNIERES | A29 | PR 43+166 | PR 60+34 | 2 | 250 |
| 76085 | BERTREVILLE-SAINT-OUEN | N27 | PR 34+200 | PR 39+343 | 2 | 250 |
| 76090 | BEUZEVILLE-LA-GRENIER | A29 | PR 34+436 | PR 60+34 | 2 | 250 |
| 76095 | BIHOREL | N28 | PR 4+487 | PR 5+30 | 2 | 250 |
| 76095 | BIHOREL | N28 | PR 5+30 | PR 5+437 | 1 | 300 |
| 76095 | BIHOREL | N28 | PR 5+437 | PR 6+85 | 2 | 250 |
| 76096 | BIVILLE-LA-BAIGNARDE | N27 | PR 24+254 | PR 34+200 | 2 | 250 |
| 76101 | BLANGY-SUR-BRESLE | A28 | PR 29+0 | PR 43+900 | 2 | 250 |
| 76103 | BONSECOURS | N28 | PR 0+0 | PR 2+200 | 2 | 250 |
| 76105 | LE BOCASSE | A151 | PR 6+400 | PR 18+00 | 2 | 250 |
| 76108 | BOIS-GUILLAUME | N28 | PR 5+30 | PR 5+437 | 1 | 300 |
| 76108 | BOIS-GUILLAUME | N28 | PR 5+437 | PR 6+85 | 2 | 250 |
| 76108 | BOIS-GUILLAUME | N28 | PR 6+85 | PR 6+500 | 1 | 300 |
| 76108 | BOIS-GUILLAUME | N28 | PR 6+500 | PR 7+848 | 2 | 250 |
| 76111 | BOIS-L'EVEQUE | N31 | PR 5+520 | PR 10+64 | 2 | 250 |
| 76111 | BOIS-L'EVEQUE | N31 | PR 10+64 | PR 15+265 | 3 | 100 |
| 76115 | BOLLEVILLE | A29 | PR 43+166 | PR 60+34 | 2 | 250 |
| 76119 | BOSC-BERENGER | A28 | PR 75+0 | PR 79+1000 | 2 | 250 |
| 76119 | BOSC-BERENGER | A29 | PR 91+312 | PR 106+351 | 3 | 100 |
| 76122 | CALLENGEVILLE | A28 | PR 29+0 | PR 55+000 | 2 | 250 |
| 76124 | BOSC-HYONS | N31 | PR 41+010 | PR 44+190 | 4 | 30 |
| 76124 | BOSC-HYONS | N31 | PR 34+380 | PR 41+010 | 3 | 100 |
| 76125 | BOSC-LE-HARD | A29 | PR 91+312 | PR 106+351 | 3 | 100 |
| 76126 | BOSC-MESNIL | A28 | PR 65+450 | PR 74+1000 | 2 | 250 |
| 76132 | BOURDAINVILLE | A29 | PR 75+199 | PR 91+312 | 3 | 100 |
| 76135 | BOUVILLE | A150 | PR 10+12 | PR 28+680 | 2 | 250 |
| 76147 | BULLY | A28 | PR 60+0 | PR 65+450 | 2 | 250 |
| 76149 | BUTOT | A151 | PR 6+400 | PR 18+00 | 2 | 250 |
| 76153 | CALLEVILLE-LES-DEUX-EGLISES | N27 | PR 19+42 | PR 24+254 | 2 | 250 |
| 76157 | CANTELEU | A150 | PR 0+0 | PR 4+230 | 2 | 250 |
| 76157 | CANTELEU | A150 | PR 0+0 | PR 4+230 | 2 | 250 |
| 76157 | CANTELEU | A150 | PR 2+480 | PR 8+880 | 1 | 300 |
| 76169 | LA CERLANGUE | A131 | PR 16+0 | PR 21+936 | 2 | 250 |
| 76181 | CLEVILLE | A29 | PR 43+166 | PR 60+34 | 2 | 250 |
| 76188 | COTTEVRARD | A29 | PR 91+312 | PR 106+351 | 3 | 100 |
| 76197 | CRIQUETOT-SUR-LONGUEVILLE | N27 | PR 27+300 | PR 39+343 | 2 | 250 |
| 76198 | CRIQUETOT-SUR-OUVILLE | A29 | PR 75+199 | PR 91+312 | 3 | 100 |
| 76200 | CRITOT | A28 | PR 75+0 | PR 79+1000 | 2 | 250 |
| 76203 | CROIX-MARE | A150 | PR 10+12 | PR 28+68 | 2 | 250 |
| 76205 | CROSVILLE-SUR-SCIE | N27 | PR 34+200 | PR 39+343 | 2 | 250 |
| 76212 | DARNETAL | N28 | PR 2+200 | PR 2+400 | 1 | 300 |
| 76212 | DARNETAL | N28 | PR 3+670 | PR 4+125 | 2 | 250 |
| 76212 | DARNETAL | N28 | PR 4+125 | PR 4+487 | 1 | 300 |
| 76212 | DARNETAL | N28 | PR 4+487 | PR 5+30 | 1 | 300 |
| 76212 | DARNETAL | N31 | PR 0+0 | PR 5+520 | 3 | 100 |
| 76216 | DEVILLE-LES-ROUEN | A150 | PR 0+0 | PR 4+230 | 2 | 250 |
| 76216 | DEVILLE-LES-ROUEN | A150 | PR 0+0 | PR 4+230 | 2 | 250 |
| 76216 | DEVILLE-LES-ROUEN | A150 | PR 2+480 | PR 8+880 | 1 | 300 |
| 76217 | DIEPPE | N27 | PR 41+437 | PR 47+850 | 3 | 100 |
| 76217 | DIEPPE | N27 | PR 47+850 | PR 49+170 | 2 | 250 |
| 76223 | ECALLES-ALIX | A150 | PR 10+12 | PR 28+680 | 2 | 250 |
| 76223 | ECALLES-ALIX | A150 | PR 0+0 | PR 4+0 | 2 | 250 |
| 76225 | ECRETTEVILLE-LES-BAONS | A29 | PR 43+166 | PR 68+935 | 2 | 250 |
| 76227 | ECTOT-L'AUBER | A29 | PR 75+199 | PR 91+312 | 3 | 100 |
| 76228 | ECTOT-LES-BAONS | A150 | PR 10+12 | PR 28+680 | 2 | 250 |
| 76228 | ECTOT-LES-BAONS | A150 | PR 0+0 | PR 4+0 | 2 | 250 |
| 76228 | ECTOT-LES-BAONS | A29 | PR 70+729 | PR 75+199 | 3 | 100 |
| 76239 | EPRETOT | A29 | PR 25+885 | PR 43+166 | 2 | 250 |
| 76244 | ESCLAVELLES | A28 | PR 60+0 | PR 74+1000 | 2 | 250 |
| 76245 | ESLETTES | A151 | PR 0+0 | PR 18+00 | 2 | 250 |
| 76248 | ESTOUTEVILLE-ECALLES | A28 | PR 80+0 | PR 97+358 | 2 | 250 |
| 76249 | ETAIMPUIS | A29 | PR 91+312 | PR 106+351 | 3 | 100 |
| 76250 | ETAINHUS | A29 | PR 25+885 | PR 43+166 | 2 | 250 |
| 76253 | ETOUTTEVILLE | A29 | PR 68+935 | PR 75+199 | 3 | 100 |
| 76257 | FALLEN COURT | A28 | PR 29+0 | PR 43+900 | 2 | 250 |
| 76260 | FERRIERES-EN-BRAY | N31 | PR 48+500 | PR 51+852 | 3 | 100 |
| 76262 | FESQUES | A28 | PR 43+900 | PR 55+000 | 2 | 250 |
| 76263 | LA FEUILLIE | N31 | PR 32+100 | PR 34+380 | 4 | 30 |

| INSEE | COMMUNES | DESIGNATION DE LA VOIE | DEBUTANT | FINISSANT | catégorie | Largeur du Secteur affecté (mètre) * |
|-------|-----------------------------|--------------------------|-----------------------|------------|-----------|--------------------------------------|
| 76001 | ALLOUVILLE-BELLEFOSSÉ | ligne PARIS - LE HAVRE | PK 153+299 | PK 200+192 | 1 | 300 |
| 76002 | ALVIMARE | ligne PARIS - LE HAVRE | PK 153+299 | PK 200+192 | 1 | 300 |
| 76045 | AUZOUVILLE-LESNEVAL | ligne PARIS - LE HAVRE | PK 153+299 | PK 200+192 | 1 | 300 |
| 76057 | BARENTIN | ligne PARIS - LE HAVRE | PK 153+299 | PK 200+192 | 1 | 300 |
| 76060 | BEAUBEC-LA-ROSIÈRE | ligne AMIENS - ROUEN | limite département 76 | PK 70+172 | 1 | 300 |
| 76060 | BEAUBEC-LA-ROSIÈRE | ligne AMIENS - ROUEN | PK 70+172 | PK 72+672 | 2 | 250 |
| 76060 | BEAUBEC-LA-ROSIÈRE | ligne AMIENS - ROUEN | PK 72+672 | PK 81+320 | 1 | 300 |
| 76090 | BEUZEVILLE-LA-GRENIER | ligne PARIS - LE HAVRE | PK 200+192 | PK 223+243 | 2 | 250 |
| 76094 | BIERVILLE | ligne AMIENS - ROUEN | PK 82+809 | PK 115+420 | 1 | 300 |
| 76103 | BONSECOURS | ligne AMIENS - ROUEN | PK 82+809 | PK 115+420 | 1 | 300 |
| 76103 | BONSECOURS | ligne PARIS - LE HAVRE | PK 123+899 | PK 135+684 | 1 | 300 |
| 76114 | BOLBEC | ligne PARIS - LE HAVRE | PK 153+299 | PK 200+192 | 1 | 300 |
| 76115 | BOLLEVILLE | ligne PARIS - LE HAVRE | PK 153+299 | PK 200+192 | 1 | 300 |
| 76120 | BOSC-BORDEL | ligne AMIENS - ROUEN | PK 82+809 | PK 115+420 | 1 | 300 |
| 76127 | BOSC-ROGER-SUR-BUCHY | ligne AMIENS - ROUEN | PK 82+809 | PK 115+420 | 1 | 300 |
| 76141 | BREAUTE | ligne PARIS - LE HAVRE | PK 200+192 | PK 223+243 | 2 | 250 |
| 76146 | BUCHY | ligne AMIENS - ROUEN | PK 82+809 | PK 115+420 | 1 | 300 |
| 76174 | CIDEVILLE | ligne PARIS - LE HAVRE | PK 153+299 | PK 200+192 | 1 | 300 |
| 76178 | CLEON | ligne SERQUIGNY - OISSEL | PK 49+509 | PK 57+421 | 3 | 100 |
| 76181 | CLEVILLE | ligne PARIS - LE HAVRE | PK 153+299 | PK 200+192 | 1 | 300 |
| 76185 | COMPAINVILLE | ligne AMIENS - ROUEN | limite département 76 | PK 70+172 | 1 | 300 |
| 76199 | CRIQUIERS | ligne AMIENS - ROUEN | limite département 76 | PK 70+172 | 1 | 300 |
| 76212 | DARNETAL | ligne AMIENS - ROUEN | PK 82+809 | PK 115+420 | 1 | 300 |
| 76216 | DEVILLE-LES-ROUEN | ligne PARIS - LE HAVRE | PK 142+285 | PK 150+730 | 1 | 300 |
| 76223 | ECALLES-AUX | ligne PARIS - LE HAVRE | PK 153+299 | PK 200+192 | 1 | 300 |
| 76225 | ECRETTEVILLE-LES-BAONS | ligne PARIS - LE HAVRE | PK 153+299 | PK 200+192 | 1 | 300 |
| 76228 | ECTOT-LES-BAONS | ligne PARIS - LE HAVRE | PK 153+299 | PK 200+192 | 1 | 300 |
| 76239 | EPRETOT | ligne PARIS - LE HAVRE | PK 200+192 | PK 223+243 | 2 | 250 |
| 76248 | ESTOUTEVILLE-ECALLES | ligne AMIENS - ROUEN | PK 82+809 | PK 115+420 | 1 | 300 |
| 76250 | ETAINHUS | ligne PARIS - LE HAVRE | PK 200+192 | PK 223+243 | 2 | 250 |
| 76264 | FLAMANVILLE | ligne PARIS - LE HAVRE | PK 153+299 | PK 200+192 | 1 | 300 |
| 76273 | FONTAINE-SOUS-PREAUX | ligne AMIENS - ROUEN | PK 82+809 | PK 115+420 | 1 | 300 |
| 76276 | FORGES-LES-EAUX | ligne AMIENS - ROUEN | limite département 76 | PK 81+320 | 1 | 300 |
| 76279 | FOUCART | ligne PARIS - LE HAVRE | PK 153+299 | PK 200+192 | 1 | 300 |
| 76282 | FRENEUSE | ligne SERQUIGNY - OISSEL | PK 49+509 | PK 57+421 | 3 | 100 |
| 76287 | FRESQUIENNES | ligne PARIS - LE HAVRE | PK 153+299 | PK 200+192 | 1 | 300 |
| 76285 | GAILLEFONTAINE | ligne AMIENS - ROUEN | limite département 76 | PK 70+172 | 1 | 300 |
| 76296 | GAINNEVILLE | ligne PARIS - LE HAVRE | PK 200+192 | PK 223+243 | 2 | 250 |
| 76305 | GONFREVILLE-L'ORCHER | ligne PARIS - LE HAVRE | PK 200+192 | PK 223+243 | 2 | 250 |
| 76314 | GRAIMBOUVILLE | ligne PARIS - LE HAVRE | PK 200+192 | PK 223+243 | 2 | 250 |
| 76341 | HARFLEUR | ligne PARIS - LE HAVRE | PK 200+192 | PK 223+243 | 2 | 250 |
| 76343 | HAUCOURT | ligne AMIENS - ROUEN | limite département 76 | PK 70+172 | 1 | 300 |
| 76351 | LE HAVRE | ligne PARIS - LE HAVRE | PK 200+192 | PK 223+243 | 2 | 250 |
| 76351 | LE HAVRE | ligne PARIS - LE HAVRE | PK 223+243 | PK 227+364 | 3 | 100 |
| 76351 | LE HAVRE | ligne PARIS - LE HAVRE | PK 227+364 | PK 227+918 | 4 | 30 |
| 76356 | LE HOULME | ligne PARIS - LE HAVRE | PK 142+285 | PK 150+730 | 1 | 300 |
| 76367 | HOUPPEVILLE | ligne PARIS - LE HAVRE | PK 142+285 | PK 150+730 | 1 | 300 |
| 76368 | HOUCQUETOT | ligne PARIS - LE HAVRE | PK 200+192 | PK 223+243 | 2 | 250 |
| 76377 | ISOUVILLE | ligne AMIENS - ROUEN | PK 82+809 | PK 115+420 | 1 | 300 |
| 76382 | LANQUETOT | ligne PARIS - LE HAVRE | PK 153+299 | PK 200+192 | 1 | 300 |
| 76385 | LIMESY | ligne PARIS - LE HAVRE | PK 153+299 | PK 200+192 | 1 | 300 |
| 76393 | LONGMESNIL | ligne AMIENS - ROUEN | limite département 76 | PK 70+172 | 1 | 300 |
| 76396 | LONGUERUE | ligne AMIENS - ROUEN | PK 82+809 | PK 115+420 | 1 | 300 |
| 76402 | MALAUNAY | ligne PARIS - LE HAVRE | PK 142+285 | PK 150+730 | 1 | 300 |
| 76410 | MAROMME | ligne PARIS - LE HAVRE | PK 142+285 | PK 150+730 | 1 | 300 |
| 76416 | MATHONVILLE | ligne AMIENS - ROUEN | PK 82+809 | PK 115+420 | 1 | 300 |
| 76433 | MESNIL-PANNEVILLE | ligne PARIS - LE HAVRE | PK 153+299 | PK 200+192 | 1 | 300 |
| 76439 | MIRVILLE | ligne PARIS - LE HAVRE | PK 153+299 | PK 200+192 | 1 | 300 |
| 76439 | MIRVILLE | ligne PARIS - LE HAVRE | PK 200+192 | PK 223+243 | 2 | 250 |
| 76445 | MONTROULIER | ligne AMIENS - ROUEN | PK 82+809 | PK 115+420 | 1 | 300 |
| 76447 | MONTVILLIERS | ligne PARIS - LE HAVRE | PK 200+192 | PK 223+243 | 2 | 250 |
| 76451 | MONT-SAINT-AIGNAN | ligne PARIS - LE HAVRE | PK 139+278 | PK 169+625 | 1 | 300 |
| 76451 | MONT-SAINT-AIGNAN | ligne PARIS - LE HAVRE | PK 140+758 | PK 141+780 | 1 | 300 |
| 76451 | MONT-SAINT-AIGNAN | ligne PARIS - LE HAVRE | PK 142+285 | PK 150+730 | 1 | 300 |
| 76453 | MORGNY-LA-POMMERAYE | ligne AMIENS - ROUEN | PK 82+809 | PK 115+420 | 1 | 300 |
| 76456 | MOTTEVILLE | ligne PARIS - LE HAVRE | PK 153+299 | PK 200+192 | 1 | 300 |
| 76468 | NOINTOT | ligne PARIS - LE HAVRE | PK 153+299 | PK 200+192 | 1 | 300 |
| 76474 | NOTRE-DAME-DE-BONDEVILLE | ligne PARIS - LE HAVRE | PK 142+285 | PK 150+730 | 1 | 300 |
| 76484 | OISSEL | ligne PARIS - LE HAVRE | PK 123+899 | PK 135+684 | 1 | 300 |
| 76494 | PARC-D'ANXTOT | ligne PARIS - LE HAVRE | PK 200+192 | PK 223+243 | 2 | 250 |
| 76495 | PAVILLY | ligne PARIS - LE HAVRE | PK 153+299 | PK 200+192 | 1 | 300 |
| 76502 | PIERREVAL | ligne AMIENS - ROUEN | PK 82+809 | PK 115+420 | 1 | 300 |
| 76503 | PISSY-POVILLE | ligne PARIS - LE HAVRE | PK 142+285 | PK 150+730 | 1 | 300 |
| 76503 | PISSY-POVILLE | ligne PARIS - LE HAVRE | PK 153+299 | PK 200+192 | 1 | 300 |
| 76505 | POMMERELUX | ligne AMIENS - ROUEN | limite département 76 | PK 70+172 | 1 | 300 |
| 76509 | PREAUX | ligne AMIENS - ROUEN | PK 82+809 | PK 115+420 | 1 | 300 |
| 76517 | QUINCAMPOIX | ligne AMIENS - ROUEN | PK 82+809 | PK 115+420 | 1 | 300 |
| 76518 | RAFFETOT | ligne PARIS - LE HAVRE | PK 153+299 | PK 200+192 | 1 | 300 |
| 76532 | ROCQUEMONT | ligne AMIENS - ROUEN | PK 82+809 | PK 115+420 | 1 | 300 |
| 76535 | RONCHEROLLES-EN-BRAY | ligne AMIENS - ROUEN | PK 72+672 | PK 81+320 | 1 | 300 |
| 76536 | RONCHEROLLES-SUR-LE-VIVIER | ligne AMIENS - ROUEN | PK 82+809 | PK 115+420 | 1 | 300 |
| 76540 | ROUEN | ligne AMIENS - ROUEN | PK 82+809 | PK 115+420 | 1 | 300 |
| 76540 | ROUEN | ligne PARIS - LE HAVRE | PK 123+899 | PK 135+684 | 1 | 300 |
| 76540 | ROUEN | ligne PARIS - LE HAVRE | PK 136+775 | PK 115+420 | 1 | 300 |
| 76540 | ROUEN | ligne PARIS - LE HAVRE | PK 139+278 | PK 169+625 | 1 | 300 |
| 76540 | ROUEN | ligne PARIS - LE HAVRE | PK 140+758 | PK 141+780 | 1 | 300 |
| 76540 | ROUEN | ligne PARIS - LE HAVRE | PK 142+285 | PK 150+730 | 1 | 300 |
| 76551 | SAINNEVILLE | ligne PARIS - LE HAVRE | PK 200+192 | PK 223+243 | 2 | 250 |
| 76561 | SAINT-AUBIN-LES-ELBEUF | ligne SERQUIGNY - OISSEL | PK 49+509 | PK 57+421 | 3 | 100 |
| 76575 | SAINT-ETIENNE-DU-ROUVRAY | ligne PARIS - LE HAVRE | PK 123+899 | PK 135+684 | 1 | 300 |
| 76578 | SAINTE-GENEVIEVE | ligne AMIENS - ROUEN | PK 82+809 | PK 115+420 | 1 | 300 |
| 76586 | SAINT-GILLES-DE-LA-NEUVILLE | ligne PARIS - LE HAVRE | PK 200+192 | PK 223+243 | 2 | 250 |
| 76596 | SAINT-LAURENT-DE-BREVEDENT | ligne PARIS - LE HAVRE | PK 200+192 | PK 223+243 | 2 | 250 |
| 76599 | SAINT-LEGER-DU-BOURG-DENIS | ligne AMIENS - ROUEN | PK 82+809 | PK 115+420 | 1 | 300 |
| 76610 | SAINT-MARIE-DES-CHAMPS | ligne PARIS - LE HAVRE | PK 153+299 | PK 200+192 | 1 | 300 |
| 76616 | SAINT-MARTIN-DU-MANOIR | ligne PARIS - LE HAVRE | PK 200+192 | PK 223+243 | 2 | 250 |
| 76617 | SAINT-MARTIN-DU-VIVIER | ligne AMIENS - ROUEN | PK 82+809 | PK 115+420 | 1 | 300 |
| 76672 | SERQUEUX | ligne AMIENS - ROUEN | limite département 76 | PK 70+172 | 1 | 300 |
| 76672 | SERQUEUX | ligne AMIENS - ROUEN | PK 70+172 | PK 72+672 | 2 | 250 |
| 76672 | SERQUEUX | ligne AMIENS - ROUEN | PK 72+672 | PK 81+320 | 1 | 300 |
| 76678 | SOMMERY | ligne AMIENS - ROUEN | PK 72+672 | PK 81+320 | 1 | 300 |
| 76678 | SOMMERY | ligne AMIENS - ROUEN | PK 82+809 | PK 115+420 | 1 | 300 |
| 76681 | SOTTEVILLE-LES-ROUEN | ligne PARIS - LE HAVRE | PK 123+899 | PK 135+684 | 1 | 300 |
| 76682 | SOTTEVILLE-SOUS-LE-VAL | ligne PARIS - LE HAVRE | PK 120+773 | PK 123+298 | 1 | 300 |
| 76691 | LE THIL-RIBERPRE | ligne AMIENS - ROUEN | limite département 76 | PK 70+172 | 1 | 300 |
| 76705 | TOURVILLE-LA-RIVIERE | ligne PARIS - LE HAVRE | PK 123+899 | PK 135+684 | 1 | 300 |
| 76705 | TOURVILLE-LA-RIVIERE | ligne SERQUIGNY - OISSEL | PK 49+509 | PK 57+421 | 3 | 100 |
| 76718 | VALLIQUERVILLE | ligne PARIS - LE HAVRE | PK 153+299 | PK 200+192 | 1 | 300 |
| 76738 | VIEUX-MANOIR | ligne AMIENS - ROUEN | PK 82+809 | PK 115+420 | 1 | 300 |
| 76740 | LA VIEUX-RUE | ligne AMIENS - ROUEN | PK 82+809 | PK 115+420 | 1 | 300 |
| 76747 | VIRVILLE | ligne PARIS - LE HAVRE | PK 200+192 | PK 223+243 | 2 | 250 |
| 76758 | YVETOT | ligne PARIS - LE HAVRE | PK 153+299 | PK 200+192 | 1 | 300 |

| INSEE | COMMUNES | DESIGNATION DE LA VOIE | DEBUTANT | FINISSANT | catégorie | Largeur du Secteur affecté (mètre) * |
|-------|--------------------------|------------------------|-------------------------------------|---|-----------|--------------------------------------|
| 76001 | ROUEN | METROBUS | Station BOULINGRIN | Station ST SEVER | 5 | 10 |
| 76002 | ROUEN | METROBUS | Station ST SEVER | Limite commune PETIT QUEVILLY | 5 | 10 |
| 76002 | ROUEN | METROBUS | Station ST SEVER | Limite commune SOTTEVILLE LES ROUEN | 5 | 10 |
| 76045 | SOTEVILLE-LES-ROUEN | METROBUS | LIMITE commune ROUEN | Limite commune SAINT ETIENNE DU ROUVRAY | 5 | 10 |
| 76057 | SAINT-ETIENNE-DU-ROUVRAY | METROBUS | Limite commune SOTTEVILLE LES ROUEN | Station TECHNOPOLE | 5 | 10 |
| 76060 | LE-PETIT-QUEVILLY | METROBUS | LIMITE commune ROUEN | Limite commune GRAND QUEVILLY | 5 | 10 |
| 76060 | LE-GRAND-QUEVILLY | METROBUS | Limite commune PETIT QUEVILLY | Station GEORGE BRAQUE | 5 | 10 |

Les tronçons sous tunnels sont exclus du classement

* La largeur des secteurs affectés par le bruit correspond à la distance comprise de part et d'autre de l'infrastructure à partir du bord extérieur de la chaussée (ou de la voie) la plus proche



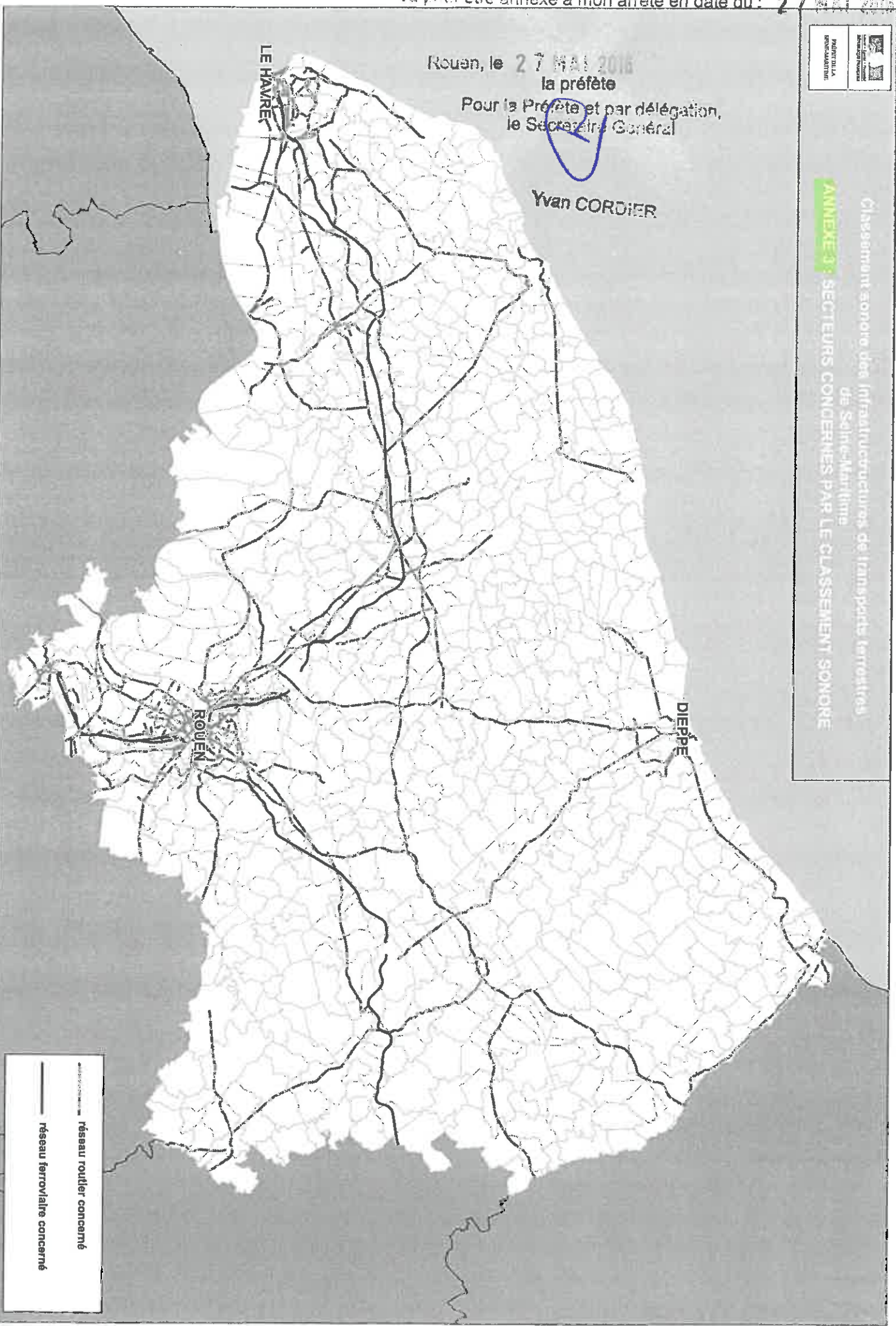
Rouen, le 27 MAI 2016

la préfète

Pour la Préfète et par délégation,
le Secrétaire Général

Yvan CORDIER

Classement sonore des Infrastructures de transport terrestres
de Seine-Maritime
ANNEXE 3 SECTEURS CONCERNES PAR LE CLASSEMENT SONORE



Sources : SANEF-SAPN | ALBEA | DIRNO | CD76 | CODAH | Cerema DTer NCI IGN BDTopogPays@2010 | DDTM Seine-Maritime conception : SRMT-BRN S. LEGRAS - Septembre 2015

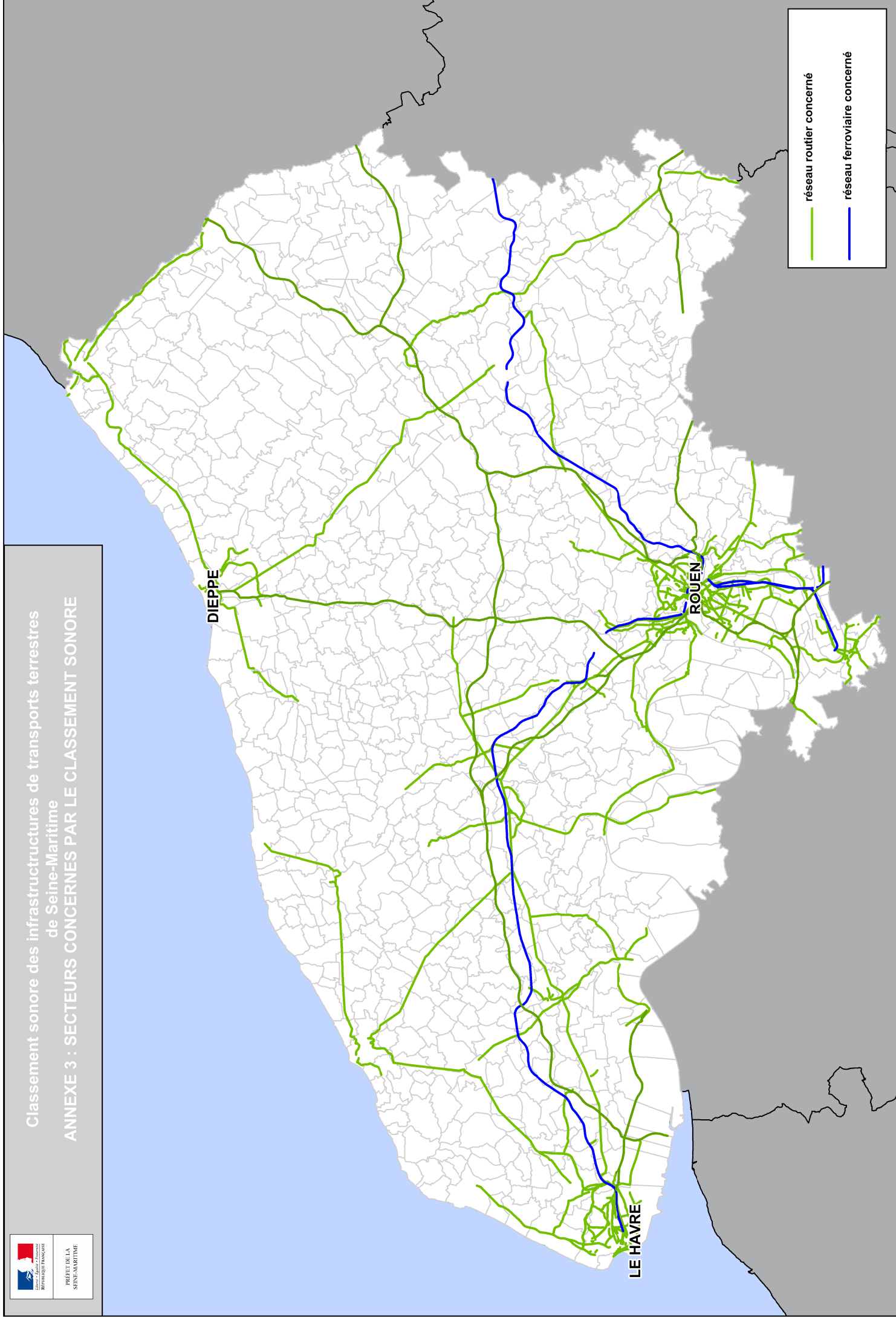
 réseau routier concerné
 réseau ferroviaire concerné



REPUBLIQUE FRANÇAISE

PRÉFET DE LA
SEINE-MARITIME

Classement sonore des infrastructures de transports terrestres
de Seine-Maritime
ANNEXE 3 : SECTEURS CONCERNÉS PAR LE CLASSEMENT SONORE



réseau routier concerné

réseau ferroviaire concerné

Hydrant n°1

| | | |
|--------------------|------------------|-------------------|
| Localisation | Commune | FERRIERES-EN-BRAY |
| Adresse | NON RENSEIGNE | |
| Caractéristiques | X réel Lambert93 | 609355.15 |
| | Y réel Lambert93 | 6931557.71 |
| Photo de l'hydrant | | |

| | |
|----------------------|------------------|
| Marque | Haut-Marnaise |
| Type d'appareil | Bouche incendie |
| Modèle | Smhm |
| Diamètre hydrant | 100 |
| Année de pose | Amiante Ciment |
| Canalisation : | 80 |
| Diamètre conduite | Amiante Ciment |
| Contrôle Hydraulique | CONFORME* |
| Pression Statique | Débit sous 1 Bar |
| Pression à 60m3/h | Débit Max |
| Contrôle Mécanique | NON |

| | |
|-------------------------------------|---|
| Protection | Coffre |
| Peinture | Serrure |
| Manœuvre | Volant |
| Etat bouchons | Carré de manœuvre |
| Bouchons changés | Graissage |
| Nombre de joints de bouchon changés | Commande de vidange |
| Mimitit choc | Socle |
| | Remise en état |
| | signalisation |
| Observation | null : Carré de manœuvre bloqué fermé. Essai non réalisé. 15 Route de Sauvignes (D21) |

*Conformité du poteau à sa norme réglementaire propre en fonction de son diamètre. La conformité de la défense incendie est, quant à elle, jugée par les services compétents du SDIS en fonction des critères du Règlement Départemental de Défense Incendie.

Hydrant n°2

| Localisation | Plan de situation |
|---|--------------------|
| Commune FERRIERES-EN-BRAY Adresse R DE SAVIGNIES (D21) X réel Lambert93 Y réel Lambert93 610489,55 6931248,51 | |
| Caractéristiques | Photo de l'hydrant |
| Marque Haut-Marnaise Type d'appareil Poteau incendie Modèle Smhm Diamètre hydrant 80 Année de pose 80 Canalisations : Diamètre conduite 80 Matériau conduite Amiante Ciment | |

| Contrôle Hydraulique | 7/08/2018 | CONFORME* | NON |
|----------------------|------------|------------------|---------|
| Pression Statique | 9,9 bar(s) | Débit sous 1 Bar | 34 m3/h |
| Pression à 60m3/h | - bar(s) | Débit Max | - m3/h |

| Contrôle Mécanique | Manquant | Correct |
|-------------------------------------|----------|----------|
| Protection | - | - |
| Coffre | - | - |
| Serrure | - | - |
| Volant | - | - |
| Manœuvre | - | - |
| Etat bouchons | Manquant | - |
| Bouchons changés | - | Correct |
| Nombre de joints de bouchon changés | - | Bon état |
| Minitkit choc | - | - |
| signalisation | - | - |

Observation

7/08/2018 : 2,5 Bars à 30m3/h. Carré bouchon Dn100 cassé. Manque bouchon Dn65. Pl non conforme car bride Dn100 Kayser. Adresse : 50m avant entrée impasse, Route de Savignies (D21)

*Conformité du poteau à sa norme réglementaire propre en fonction de son diamètre. La conformité de la défense incendie est, quant à elle, jugée par les services compétents du SDIS en fonction des critères du Règlement Départemental de Défense Incendie.

Hydrant n°3

| | | |
|---------------------|--------------------------|-------------------|
| Localisation | Plan de situation | |
| Commune | FERRIERES-EN-BRAY | |
| Adresse | NON RENSEIGNE | |
| X réel Lambert93 | 610641.02 | Y réel Lambert93 |
| Caractéristiques | | |
| Marque | Bayard | Poteau incendie |
| Type d'appareil | Modèle | Retro |
| Diamètre hydrant | 100 | Année de pose |
| Diamètre conduite | 80 | Matériau conduite |
| Canalisation : | Amiante Ciment | |
| Photo de l'hydrant | | |

| | | | |
|----------------------|------------|------------------|---------|
| Contrôle Hydraulique | 08/08/2018 | CONFORME* | NON |
| Pression Statique | 9.3 bar(s) | Débit sous 1 Bar | 34 m3/h |
| Pression à 60m3/h | 0 bar(s) | Débit Max | m3/h |
| Contrôle Mécanique | 08/08/2018 | | |

| | | | |
|-------------------------------------|----------|---------------------|----------|
| Protection | Bon état | Coffre | Bon état |
| Peinture | Bon état | Serrure | Bon état |
| Manceuvre | Bon état | Volant | Bon état |
| Etat bouchons | Bon état | Carré de manœuvre | Bon état |
| Bouchons changés | - | Graissage | Correct |
| Nombre de joints de bouchon changés | - | Commande de vidange | Bon état |
| Minikit choc | - | Remise en état | Bon état |
| | | signalisation | Bon état |

08/08/2018 : 2.7 Bars à 30m3/h. Adresse: Dans impasse, Le Pain Sec.

*Conformité du poteau à sa norme réglementaire propre en fonction de son diamètre. La conformité de la défense incendie est, quant à elle, jugée par les services compétents du SDIS en fonction des critères du Règlement Départemental de Défense Incendie.

Hydrant n°4

| | | |
|-------------------|---|--------------------|
| Localisation | Plan de situation | |
| Commune | FERRIERES-EN-BRAY Adresse R LEROY MOULIN | |
| Caractéristiques | X réel Lambert93 Y réel Lambert93 608485.87 6932163.55 | Photo de l'hydrant |
| Marque | Bayard | |
| Type d'appareil | Poteau incendie | |
| Modèle | Emeraude | |
| Diamètre hydrant | 100 | |
| Année de pose | | Amiante Ciment |
| Canalisation : | 150 | |
| Diamètre conduite | | |
| Matériau conduite | | |

| | | | |
|----------------------|------------|------------------|------------|
| Contrôle Hydraulique | 07/08/2018 | CONFORME* | OUI |
|----------------------|------------|------------------|------------|

| | | | |
|--------------------------------|------------|------------------|-------------------|
| Pression Statique | 4.1 bar(s) | Débit sous 1 Bar | m ³ /h |
| Pression à 60m ³ /h | 2.3 bar(s) | Débit Max | m ³ /h |


| | | |
|--------------------|------------|--|
| Contrôle Mécanique | 07/08/2018 | Coffre Bon état Serrure Bon état Volant Bon état Carré de manoeuvre Bon état Graissage Correct Commande de vidange Bon état Socle Bon état Remise en état Bon état signalisation Bon état |
|--------------------|------------|--|

Observation

07/08/2018 : 3.1 Bars à 30m³/h. Adresse: Face carrefour Rue Leroy Moulin et Rue St Jean

*Conformité du poteau à sa norme réglementaire propre en fonction de son diamètre. La conformité de la défense incendie est, quant à elle, jugée par les services compétents du SDIS en fonction des critères du Règlement Départemental de Défense Incendie.

Hydrant n°5

| | |
|-------------------|--|
| Localisation | Commune FERRIERES-EN-BRAY Adresse NON RENSEIGNE |
| Caractéristiques | X réel Lambert93 610758,38 Y réel Lambert93 6931721,83 Haut-Marnaise Poteau incendie Smhm 100 Année de pose Canalisations : Diamètre conduite 80 Matériau conduite Amiante Ciment |
| Plan de situation |  Photo de l'hydrant |

| | |
|----------------------|--|
| Contrôle Hydraulique | 02/08/2018 Pression Statique 6.6 bar(s) Pression à 60m3/h 0 bar(s) Débit sous 1 Bar 33 m3/h Débit Max 33 m3/h CONFORME* NON |
| Contrôle Mécanique | 02/08/2018 Protection -- Peinture -- Manœuvre Bon état Etat bouchons -- Bouchons changés -- Nombre de joints de -- bouchon changés -- Minitkit choc -- Coffre -- Serrure Néant Volant Bon état Carré de manœuvre Bon état Graissage Correct Commande de vidange Bon état Socle -- Remise en état Bon état signalisation |

| | |
|-------------|---|
| Observation | 02/08/2018 : 2Bars à 30m3/h. PI non conforme car bride Dn100 sans raccord symétrique sur ce type de PI. Adresse: 28 Route de Savignies (D21) |
|-------------|---|

*Conformité du poteau à sa norme réglementaire propre en fonction de son diamètre. La conformité de la défense incendie est, quant à elle, jugée par les services compétents du SDIS en fonction des critères du Règlement Départemental de Défense Incendie.

Hydrant n°6

| | | |
|-------------------|--------------------|------------------|
| Localisation | Plan de situation | |
| Commune | FERRIERES-EN-BRAY | |
| Adresse | NON RENSEIGNE | |
| X réel Lambert93 | 611099,49 | Y réel Lambert93 |
| Caractéristiques | Photo de l'hydrant | |
| Marque | Bayard | Poteau incendie |
| Type d'appareil | Saphir | 100 |
| Diamètre hydrant | Année de pose | 80 |
| Canalisation : | Diamètre conduite | Amiante Ciment |
| Matériau conduite | | |

| | | | |
|----------------------|------------|-----------|-----|
| Contrôle Hydraulique | 02/08/2018 | CONFORME* | NON |
|----------------------|------------|-----------|-----|

| | | | |
|-------------------|------------|------------------|---------|
| Pression Statique | 6,3 bar(s) | Débit sous 1 Bar | 41 m3/h |
| Pression à 60m3/h | 0 bar(s) | Débit Max | m3/h |

| | | | | | | | | | | | | | | | | | | | | | | | | | | | | | | | | | | | |
|-------------------------------------|------------|---|----------|------------|----------|--------|---|----------|----------|---------|---|----------|----------|--------|---|---------------|----------|-------------------|----------|------------------|---|-----------|---------|-------------------------------------|---|---------------------|----------|-------|---|----------------|----------|--------------|---|---------------|----------|
| Contrôle Mécanique | 02/08/2018 | <table border="1"> <tr> <td data-bbox="699 790 778 824">Protection</td> <td data-bbox="1043 790 1150 824">Bon état</td> <td data-bbox="635 790 778 824">Coffre</td> <td data-bbox="443 790 459 824">-</td> </tr> <tr> <td data-bbox="1337 757 1458 790">Peinture</td> <td data-bbox="1043 757 1150 790">Bon état</td> <td data-bbox="699 757 778 790">Serrure</td> <td data-bbox="443 757 459 790">-</td> </tr> <tr> <td data-bbox="1337 723 1458 757">Manœuvre</td> <td data-bbox="1043 723 1150 757">Bon état</td> <td data-bbox="699 723 778 757">Volant</td> <td data-bbox="443 723 459 757">-</td> </tr> <tr> <td data-bbox="1297 689 1458 723">Etat bouchons</td> <td data-bbox="1043 689 1150 723">Bon état</td> <td data-bbox="563 689 778 723">Carté de manœuvre</td> <td data-bbox="352 689 459 723">Bon état</td> </tr> <tr> <td data-bbox="1251 656 1458 689">Bouchons changés</td> <td data-bbox="1043 656 1150 689">-</td> <td data-bbox="667 656 778 689">Graissage</td> <td data-bbox="352 656 459 689">Correct</td> </tr> <tr> <td data-bbox="1235 622 1458 656">Nombre de joints de bouchon changés</td> <td data-bbox="1043 622 1150 656">-</td> <td data-bbox="531 622 778 656">Commande de vidange</td> <td data-bbox="352 622 459 656">Bon état</td> </tr> <tr> <td data-bbox="1297 589 1458 622">Socle</td> <td data-bbox="1043 589 1150 622">-</td> <td data-bbox="715 589 778 622">Remise en état</td> <td data-bbox="352 589 459 622">Bon état</td> </tr> <tr> <td data-bbox="1297 555 1458 589">Minitir choc</td> <td data-bbox="1043 555 1150 589">-</td> <td data-bbox="611 555 778 589">signalisation</td> <td data-bbox="352 555 459 589">Bon état</td> </tr> </table> | | Protection | Bon état | Coffre | - | Peinture | Bon état | Serrure | - | Manœuvre | Bon état | Volant | - | Etat bouchons | Bon état | Carté de manœuvre | Bon état | Bouchons changés | - | Graissage | Correct | Nombre de joints de bouchon changés | - | Commande de vidange | Bon état | Socle | - | Remise en état | Bon état | Minitir choc | - | signalisation | Bon état |
| Protection | Bon état | Coffre | - | | | | | | | | | | | | | | | | | | | | | | | | | | | | | | | | |
| Peinture | Bon état | Serrure | - | | | | | | | | | | | | | | | | | | | | | | | | | | | | | | | | |
| Manœuvre | Bon état | Volant | - | | | | | | | | | | | | | | | | | | | | | | | | | | | | | | | | |
| Etat bouchons | Bon état | Carté de manœuvre | Bon état | | | | | | | | | | | | | | | | | | | | | | | | | | | | | | | | |
| Bouchons changés | - | Graissage | Correct | | | | | | | | | | | | | | | | | | | | | | | | | | | | | | | | |
| Nombre de joints de bouchon changés | - | Commande de vidange | Bon état | | | | | | | | | | | | | | | | | | | | | | | | | | | | | | | | |
| Socle | - | Remise en état | Bon état | | | | | | | | | | | | | | | | | | | | | | | | | | | | | | | | |
| Minitir choc | - | signalisation | Bon état | | | | | | | | | | | | | | | | | | | | | | | | | | | | | | | | |

02/08/2018 : Ras. 2,9Bars à 30m3/h. Adresse: Face 16 Route du Chateau (D1)

*Conformité du poteau à sa norme réglementaire propre en fonction de son diamètre. La conformité de la défense incendie est, quant à elle, jugée par les services compétents du SDIS en fonction des critères du Règlement Départemental de Défense Incendie.

Hydrant n°8

| Localisation | Plan de situation | Photo de l'hydrant |
|--|-------------------|---|
| Commune FERRIERES-EN-BRAY Adresse NON RENSEIGNE | | Caractéristiques X réel Lambert93 608982,34 Y réel Lambert93 6931763,84 |

| | |
|--|--|
| Marque Bayard Type d'appareil Poteau incendie Modèle Emeraude Diamètre hydrant 100 Année de pose 150 | Canalisations : Diamètre conduite 150 Matériau conduite Amiante Ciment |
|--|--|



| Contrôle Hydraulique | 02/08/2018 | CONFORME* | OUI |
|--|--|-----------|-----|
| Pression Statique Pression à 60m3/h 3.7 bar(s) 1.6 bar(s) | Débit sous 1 Bar Débit Max 67 m3/h _ m3/h | | |

| Contrôle Mécanique | 02/08/2018 | | |
|--|--|--|--|
| Protection Peinture Manœuvre Etat bouchons Bouchons changés Nombre de joints de bouchon changés Minitkit choc | Bon état Bon état Bon état Bon état Bon état Bon état Bon état Bon état | | |
| Coffre Serrure Volant Carte de manœuvre Graissage Commande de vidange Socle Remise en état signalisation | Bon état Bon état Bon état Bon état Correct Bon état Bon état Bon état | | |

02/08/2018 : 3 Bars à 30m3/h. Adresse: Angle Rue Leroy Moulin et Rue Charles Gervais.

*Conformité du poteau à sa norme réglementaire propre en fonction de son diamètre. La conformité de la défense incendie est, quant à elle, jugée par les services compétents du SDIS en fonction des critères du Règlement Départemental de Défense Incendie.

Hydrant n°9

| | | |
|------------------|--------------------|-------------------|
| Localisation | Commune | FERRIERES-EN-BRAY |
| Adresse | NON RENSEIGNE | |
| X réel Lambert93 | 608834.39 | |
| Y réel Lambert93 | 6931881.89 | |
| Caractéristiques | Photo de l'hydrant | |
| Localisation | | |

| | |
|-------------------|-----------------|
| Marque | Bayard |
| Type d'appareil | Poteau incendie |
| Modèle | Emeraude |
| Diamètre hydrant | 100 |
| Année de pose | 150 |
| Canalisation : | 150 |
| Diamètre conduite | Amiante Ciment |

| | | | |
|----------------------|------------|------------------|---------|
| Contrôle Hydraulique | 02/08/2018 | CONFORME* | OUI |
| Pression Statique | 4.2 bar(s) | Débit sous 1 Bar | 83 m3/h |
| Pression à 60m3/h | 2.2 bar(s) | Débit Max | _ m3/h |

| | | | |
|-------------------------------------|----------|---------------------|-------------|
| Protection | _ | Coffre | A remplacer |
| Péture | _ | Serrure | Bon état |
| Manœuvre | _ | Volant | Bon état |
| Etat bouchons | Manquant | Carte de manœuvre | Bon état |
| Bouchons changés | _ | Graissage | Correct |
| Nombre de joints de bouchon changés | _ | Commande de vidange | Bon état |
| Mimit choc | _ | Remise en état | Bon état |
| Observation | _ | signalisation | Bon état |

02/08/2018 : 2.1 Bars à 30m3/h. Manque un bouchon Dn65. Coffre dégradé

*Conformité du poteau à sa norme réglementaire propre en fonction de son diamètre. La conformité de la défense incendie est, quant à elle, jugée par les services compétents du SDIS en fonction des critères du Règlement Départemental de Défense Incendie.

Hydrant n°10

| | |
|-------------------|------------------------|
| Localisation | Plan de situation |
| Commune | |
| FERRIERES-EN-BRAY | Commune |
| Adresse | NON RENSEIGNE |
| X réel Lambert93 | 608715,58 |
| Y réel Lambert93 | 6932128,32 |
| Caractéristiques | Photo de l'hydrant |
| Marque | Bayard |
| Type d'appareil | Poteau incendie |
| Modèle | Saphir |
| Diamètre hydrant | 100 |
| Année de pose | 110 |
| Canalisation : | Polychlorure de Vinyle |
| Diamètre conduite | 110 |
| Matériau conduite | |

| | | | |
|----------------------|------------|-----------|-----|
| Contrôle Hydraulique | 02/08/2018 | CONFORME* | OUI |
|----------------------|------------|-----------|-----|

| | | | |
|-------------------|------------|------------------|---------|
| Pression Statique | 3,4 bar(s) | Débit sous 1 Bar | 63 m3/h |
| Pression à 60m3/h | 1,1 bar(s) | Débit Max | _ m3/h |

| | | | |
|-------------------------------------|---|---------------------|----------|
| Protection | _ | Coffre | Bon état |
| Peinture | _ | Serrure | Bon état |
| Manœuvre | Bon état | Volant | _ |
| Etat bouchons | _ | Carté de manœuvre | Bon état |
| Bouchons changés | _ | Graissage | Correct |
| Nombre de joints de bouchon changés | _ | Commande de vidange | Bon état |
| MiniKit choc | _ | Remise en état | Bon état |
| Observation | 02/08/2018 : 2,9 Bars à 30m3/h. Adresse: 19 Résidence Les Pommiers. | | |

*Conformité du poteau à sa norme réglementaire propre en fonction de son diamètre. La conformité de la défense incendie est, quant à elle, jugée par les services compétents du SDIS en fonction des critères du Règlement Départemental de Défense Incendie.

Hydrant n°11

Localisation

Plan de situation

Commune
FERRIERES-EN-BRAY
 Adresse
NON RENSEIGNE



Caractéristiques

X réel Lambert93
 608341.89
 Y réel Lambert93
 6932221.54

Photo de l'hydrant



Marque
PAM
 Type d'appareil
Bouche incendie
 Modèle
100
 Diamètre hydrant
100
 Année de pose

Canalisation :
 Diamètre conduite
150
 Matériau conduite
Amiante Ciment

Contrôle Hydraulique

07/08/2018

CONFORME*

OUI

Débit sous 1 Bar
 m³/h
 Débit Max
 m³/h

Pression Statique
 Pression à 60m³/h

4.2 bar(s)
 2.2 bar(s)

Contrôle Mécanique

07/08/2018

| | | | |
|-------------------------------------|----------|---------------------|----------|
| Protection | - | Coffre | Bon état |
| Peinture | - | Serrure | Bon état |
| Manœuvre | Bon état | Volant | Bon état |
| Etat bouchons | - | Carté de manœuvre | Bon état |
| Bouchons changés | - | Graissage | Correct |
| Nombre de joints de bouchon changés | - | Commande de vidange | Bon état |
| Socle | - | Remise en état | Bon état |
| Minikit choc | - | signalisation | Bon état |

07/08/2018 : 3.3 Bars à 30m³/h. Adresse: 6 Avenue de la Gare (RN31)

*Conformité du poteau à sa norme réglementaire propre en fonction de son diamètre. La conformité de la défense incendie est, quant à elle, jugée par les services compétents du SDIS en fonction des critères du Règlement Départemental de Défense Incendie.

Hydrant n°12

| | |
|-------------------|--------------------|
| Localisation | Plan de situation |
| Commune | FERRIERES-EN-BRAY |
| Adresse | NON RENSEIGNE |
| Caractéristiques | Photo de l'hydrant |
| X réel Lambert93 | 608473.35 |
| Y réel Lambert93 | 6932077.38 |
| Marque | Bayard |
| Type d'appareil | Poteau Incendie |
| Modèle | Emeraude |
| Diamètre hydrant | 100 |
| Année de pose | |
| Canalisation : | 150 |
| Diamètre conduite | Amiante Ciment |
| Matériau conduite | |


| | | | |
|--------------------------------|------------|------------------|-------------------|
| Contrôle Hydraulique | 07/08/2018 | CONFORME* | OUI |
| Pression Statique | 4.2 bar(s) | Débit sous 1 Bar | m ³ /h |
| Pression à 60m ³ /h | 2.5 bar(s) | Débit Max | m ³ /h |

| | | |
|---------------------|------------|--|
| Contrôle Mécanique | 07/08/2018 | Coffre Bon état Serrure Bon état Volant Bon état Carte de manoeuvre Bon état Graissage Correct Commande de vidange Bon état Socle Bon état Remise en état Bon état signalisation Bon état |
| Protection | Bon état | Coffre |
| Peinture | Bon état | Serrure |
| Manoeuvre | Bon état | Volant |
| Etat bouchons | Bon état | Carte de manoeuvre |
| Bouchons changés | - | Graissage |
| Nombre de joints de | - | Commande de vidange |
| bouchon changés | - | Socle |
| Minitkit choc | - | Remise en état |

07/08/2018 : 3.4 Bars à 30m³/h. Adresse: 34 Avenue de la Gare (RN31)

*Conformité du poteau à sa norme réglementaire propre en fonction de son diamètre. La conformité de la défense incendie est, quant à elle, jugée par les services compétents du SDIS en fonction des critères du Règlement Départemental de Défense Incendie.

Hydrant n°13

| | | |
|---------------------|--------------------------|---|
| Localisation | Plan de situation | |
| Commune | FERRIERES-EN-BRAY | |
| Adresse | NON RENSEIGNE | |
| X réel Lambert93 | 608502.20 | Y réel Lambert93 |
| Caractéristiques | Photo de l'hydrant | |
| Marque | Bayard |  |
| Type d'appareil | Bouche incendie | |
| Modèle | | |
| Diamètre hydrant | 100 | |
| Année de pose | | |
| Canalisation : | | |
| Diamètre conduite | 150 | |
| Matériau conduite | Amiante Ciment | |



| | | | |
|-------------------------------------|---|---------------------|-------------------|
| Contrôle Hydraulique | 07/08/2018 | CONFORME* | OUI |
| Pression Statique | 3.4 bar(s) | Débit sous 1 Bar | m ³ /h |
| Pression à 60m ³ /h | 1.9 bar(s) | Débit Max | m ³ /h |
| Contrôle Mécanique | 07/08/2018 | | |
| Protection | - | Coffre | Bon état |
| Peinture | A Faire | Serrure | Néant |
| Manœuvre | Bon état | Volant | - |
| Etat bouchons | - | Carté de manœuvre | Bon état |
| Bouchons changés | - | Graissage | Correct |
| Nombre de joints de bouchon changés | - | Commande de vidange | Bon état |
| Socle | - | | - |
| Remise en état | - | | - |
| Minité choc | - | signalisation | - |
| Observation | 07/08/2018 : 2.7 Bars à 30m ³ /h. Adresse: 46 Avenue de la Gare (RN31) | | |

*Conformité du poteau à sa norme réglementaire propre en fonction de son diamètre. La conformité de la défense incendie est, quant à elle, jugée par les services compétents du SDIS en fonction des critères du Règlement Départemental de Défense Incendie.

Hydrant n°14

| | | |
|-------------------|--------------------|------------------|
| Localisation | Plan de situation | |
| Commune | | |
| Adresse | FERRIERES-EN-BRAY | |
| NON RENSEIGNE | | |
| X réel Lambert93 | 608548.03 | Y réel Lambert93 |
| Caractéristiques | Photo de l'hydrant | |
| Marque | Bayard | |
| Type d'appareil | Poteau incendie | |
| Modèle | Retro | |
| Diamètre hydrant | 100 | |
| Année de pose | 100 | |
| Canalisation : | 100 | |
| Diamètre conduite | 100 | |
| Matériau conduite | Fonte indéterminée | |

| | | | |
|----------------------|------------|-----------|-----|
| Contrôle Hydraulique | 07/08/2018 | CONFORME* | OUI |
|----------------------|------------|-----------|-----|

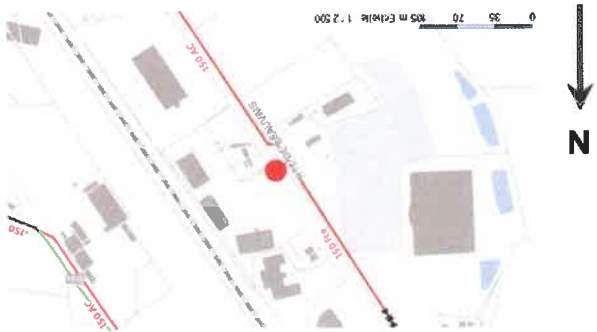
| | | | |
|--------------------------------|------------|------------------|-------------------|
| Pression Statique | 4.4 bar(s) | Débit sous 1 Bar | m ³ /h |
| Pression à 60m ³ /h | 2.7 bar(s) | Débit Max | m ³ /h |

| | | | | | | | | | | | | | | | | | | | | | | | | | | | | | | | | | | | | | | | |
|-------------------------------------|---|--|----------|------------|----------|--------|---|----------|----------|---------|---|----------|----------|--------|---|---------------|----------|-------------------|----------|------------------|---|-----------|---------|-------------------------------------|---|---------------------|----------|--------------|---|-------|----------|----------------|---|----------------|----------|---------------|---|---------------|----------|
| Contrôle Mécanique | 07/08/2018 | <table border="1"> <tr> <td data-bbox="1342 786 1457 815">Protection</td> <td data-bbox="1050 786 1145 815">Bon état</td> <td data-bbox="703 786 775 815">Coffre</td> <td data-bbox="443 786 459 815">-</td> </tr> <tr> <td data-bbox="1342 748 1457 777">Peinture</td> <td data-bbox="1050 748 1145 777">Bon état</td> <td data-bbox="699 748 775 777">Serrure</td> <td data-bbox="443 748 459 777">-</td> </tr> <tr> <td data-bbox="1337 710 1457 739">Manœuvre</td> <td data-bbox="1050 710 1145 739">Bon état</td> <td data-bbox="703 710 775 739">Volant</td> <td data-bbox="443 710 459 739">-</td> </tr> <tr> <td data-bbox="1305 672 1457 701">Etat bouchons</td> <td data-bbox="1050 672 1145 701">Bon état</td> <td data-bbox="564 672 775 701">Carté de manœuvre</td> <td data-bbox="352 672 459 701">Bon état</td> </tr> <tr> <td data-bbox="1254 633 1457 663">Bouchons changés</td> <td data-bbox="1050 633 1145 663">-</td> <td data-bbox="671 633 775 663">Graissage</td> <td data-bbox="352 633 459 663">Correct</td> </tr> <tr> <td data-bbox="1238 595 1457 624">Nombre de joints de bouchon changés</td> <td data-bbox="1050 595 1145 624">-</td> <td data-bbox="533 595 775 624">Commande de vidange</td> <td data-bbox="352 595 459 624">Bon état</td> </tr> <tr> <td data-bbox="1270 557 1457 586">Mimitik choc</td> <td data-bbox="1050 557 1145 586">-</td> <td data-bbox="619 557 775 586">Socle</td> <td data-bbox="352 557 459 586">Bon état</td> </tr> <tr> <td data-bbox="1318 519 1457 548">Remise en état</td> <td data-bbox="1050 519 1145 548">-</td> <td data-bbox="619 519 775 548">Remise en état</td> <td data-bbox="352 519 459 548">Bon état</td> </tr> <tr> <td data-bbox="1318 481 1457 510">signalisation</td> <td data-bbox="1050 481 1145 510">-</td> <td data-bbox="644 481 775 510">signalisation</td> <td data-bbox="352 481 459 510">Bon état</td> </tr> </table> | | Protection | Bon état | Coffre | - | Peinture | Bon état | Serrure | - | Manœuvre | Bon état | Volant | - | Etat bouchons | Bon état | Carté de manœuvre | Bon état | Bouchons changés | - | Graissage | Correct | Nombre de joints de bouchon changés | - | Commande de vidange | Bon état | Mimitik choc | - | Socle | Bon état | Remise en état | - | Remise en état | Bon état | signalisation | - | signalisation | Bon état |
| Protection | Bon état | Coffre | - | | | | | | | | | | | | | | | | | | | | | | | | | | | | | | | | | | | | |
| Peinture | Bon état | Serrure | - | | | | | | | | | | | | | | | | | | | | | | | | | | | | | | | | | | | | |
| Manœuvre | Bon état | Volant | - | | | | | | | | | | | | | | | | | | | | | | | | | | | | | | | | | | | | |
| Etat bouchons | Bon état | Carté de manœuvre | Bon état | | | | | | | | | | | | | | | | | | | | | | | | | | | | | | | | | | | | |
| Bouchons changés | - | Graissage | Correct | | | | | | | | | | | | | | | | | | | | | | | | | | | | | | | | | | | | |
| Nombre de joints de bouchon changés | - | Commande de vidange | Bon état | | | | | | | | | | | | | | | | | | | | | | | | | | | | | | | | | | | | |
| Mimitik choc | - | Socle | Bon état | | | | | | | | | | | | | | | | | | | | | | | | | | | | | | | | | | | | |
| Remise en état | - | Remise en état | Bon état | | | | | | | | | | | | | | | | | | | | | | | | | | | | | | | | | | | | |
| signalisation | - | signalisation | Bon état | | | | | | | | | | | | | | | | | | | | | | | | | | | | | | | | | | | | |
| Observation | 07/08/2018 : 3.9 Bars à 30m ³ /h. Adresse: Devant résidence, Impasse du Petit Pré. | | | | | | | | | | | | | | | | | | | | | | | | | | | | | | | | | | | | | | |

*Conformité du poteau à sa norme réglementaire propre en fonction de son diamètre. La conformité de la défense incendie est, quant à elle, jugée par les services compétents du SDIS en fonction des critères du Règlement Départemental de Défense Incendie.

Hydrant n°15
Localisation
Plan de situation

Commune
FERRIERES-EN-BRAY
 Adresse
NON RENSEIGNE


Caractéristiques

X réel Lambert93
 Y réel Lambert93

608697,09
 6931730,93

Photo de l'hydrant


Marque
PAM
 Type d'appareil
Bouche incendie
 Modèle
100
 Diamètre hydrant
100
 Année de pose
150

Canalisation :
 Diamètre conduite
150
 Matériau conduite
Fonte indéterminée

Contrôle Hydraulique

07/08/2018

CONFORME* **OUI**

Pression Statique
 Pression à 60m3/h

4.1 bar(s)
 2.2 bar(s)

Débit sous 1 Bar
 Débit Max

m3/h
 m3/h

Contrôle Mécanique

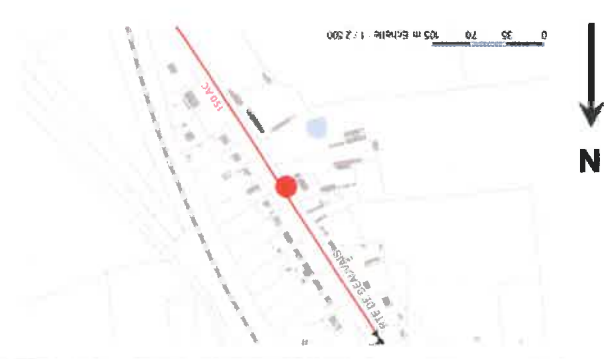

07/08/2018

| | | | |
|-------------------------------------|----------|---------------------|----------|
| Protection | — | Coffre | Bon état |
| Peinture | A Faire | Serrure | Bon état |
| Manœuvre | Bon état | Volant | — |
| Etat bouchons | — | Carté de manœuvre | Bon état |
| Bouchons changés | — | Graisage | Correct |
| Nombre de joints de bouchon changés | — | Commande de vidange | Bon état |
| Manikit choc | — | Socle | — |
| | | Remise en état | Bon état |
| | | signalisation | — |

07/08/2018 : 3.1 Bars à 30m3/h. Adresse: Devant coopérative agricole, Route de Beauvais (RN31), Pancarte Numérotation et BI pas très visible de la route. Peinture à faire.

*Conformité du poteau à sa norme réglementaire propre en fonction de son diamètre. La conformité de la défense incendie est, quant à elle, jugée par les services compétents du SDIS en fonction des critères du Règlement Départemental de Défense Incendie.

Hydrant n°16

| | | |
|--------------------------|---|---|
| Localisation | Commune FERRIERES-EN-BRAY Adresse RTE DE BEAUVAIS | |
| Caractéristiques | X réel Lambert93 608922.90 Y réel Lambert93 6931366.45 | Photo de l'hydrant |
| Plan de situation |  |  |

| | |
|--------------------------|-----------------|
| Marque | PAM |
| Type d'appareil | Bouche incendie |
| Modèle | |
| Diamètre hydrant | 100 |
| Année de pose | |
| Canalisation : | |
| Diamètre conduite | 150 |
| Matériau conduite | Amiante Ciment |

| | | | |
|-------------------------------------|------------|------------------|-------------------|
| Contrôle Hydraulique | 07/08/2018 | CONFORME* | OUI |
| Pression Statique | 4.5 bar(s) | Débit sous 1 Bar | m ³ /h |
| Pression à 60m³/h | 1.6 bar(s) | Débit Max | m ³ /h |

| | | |
|--|------------|---------------------|
| Contrôle Mécanique | 07/08/2018 | |
| Protection | - | Coffre |
| Peinture | A Faire | Serrure |
| Manœuvre | Bon état | Volant |
| Etat bouchons | - | Caré de manœuvre |
| Bouchons changés | - | Graisage |
| Nombre de joints de bouchon changés | - | Commande de vidange |
| Socle | - | Remise en état |
| Minitit choc | - | signalisation |

07/08/2018 : 3.6 Bars à 30m³/h. Adresse: 16Bis Route de Beauvais (RN31)

*Conformité du poteau à sa norme réglementaire propre en fonction de son diamètre. La conformité de la défense incendie est, quant à elle, jugée par les services compétents du SDIS en fonction des critères du Règlement Départemental de Défense Incendie.

Hydrant n°17

| | |
|------------------|--------------------|
| Localisation | Plan de situation |
| Commune | |
| Adresse | NON RENSEIGNE |
| X réel Lambert93 | 609233,98 |
| Y réel Lambert93 | 6930983,35 |
| Caractéristiques | Photo de l'hydrant |

Marque Haut-Marnaise
Type d'appareil Poteau incendie
Modèle Smhm
Diamètre hydrant 100
Année de pose

Canalisation :
Diamètre conduite 110
Matériau conduite Polychlorure de Vinyle



| | | | |
|----------------------|------------|------------------|---------|
| Contrôle Hydraulique | 07/08/2018 | CONFORME* | NON |
| Pression Statique | 4.3 bar(s) | Débit sous 1 Bar | 53 m3/h |
| Pression à 60m3/h | 0 bar(s) | Débit Max | _ m3/h |
| Contrôle Mécanique | 07/08/2018 | | |

Protection _
Peinture Bon état
Manoeuvre A Remplacer
Etat bouchons Bon état
Bouchons changés _
Nombre de joints de bouchon changés _
Minikit choc _

Coffre _
Serrure _
Volant _
Carte de manoeuvre A Remplacer
Graissage A faire
Commande de vidange Bon état
Socle Bon état
Remise en état Bon état
signalisation Bon état

07/08/2018 : Fuite sur carté de manoeuvre quand PI en pression.

*Conformité du poteau à sa norme réglementaire propre en fonction de son diamètre. La conformité de la défense incendie est, quant à elle, jugée par les services compétents du SDIS en fonction des critères du Règlement Départemental de Défense Incendie.

Hydrant n°18

| | | |
|---------------------|--------------------------|------------------|
| Localisation | Plan de situation | |
| Commune | FERRIERES-EN-BRAY | |
| Adresse | NON RENSEIGNE | |
| X réel Lambert93 | 608102.82 | Y réel Lambert93 |
| Caractéristiques | Photo de l'hydrant | |
| Marque | Bayard | |
| Type d'appareil | Potéau incendie | |
| Modèle | Saphir | |
| Diamètre hydrant | 100 | |
| Année de pose | | |
| Canalisation : | 150 | |
| Diamètre conduite | | |
| Matériau conduite | Amiante Ciment | |

| | | | |
|--------------------------------|------------|------------------|-------------------|
| Contrôle Hydraulique | 07/08/2018 | CONFORME* | OUI |
| Pression Statique | 4.7 bar(s) | Débit sous 1 Bar | m ³ /h |
| Pression à 60m ³ /h | 3.6 bar(s) | Débit Max | m ³ /h |

| | | | |
|-------------------------------------|------------|---------------------|----------|
| Contrôle Mécanique | 07/08/2018 | | |
| Protection | — | Coffre | — |
| Peinture | Bon état | Serrure | — |
| Mangeuvre | Bon état | Volant | — |
| Etat bouchons | Bon état | Carté de manœuvre | Bon état |
| Bouchons changés | — | Graissage | Correct |
| Nombre de joints de bouchon changés | — | Commande de vidange | Bon état |
| Mimitit choc | — | Socle | Bon état |
| | | Remise en état | Bon état |
| | | signalisation | Bon état |

07/08/2018 : 4.3 Bars à 30m³/h. Adresse: 26 Route Neuve (D916)

*Conformité du poteau à sa norme réglementaire propre en fonction de son diamètre. La conformité de la défense incendie est, quant à elle, jugée par les services compétents du réseau SDIS en fonction des critères du Règlement Départemental de Défense Incendie.

Hydrant n° ?

| | | |
|-------------------|--------------------|------------------|
| Localisation | Plan de situation | |
| Commune | | |
| FERRIERES-EN-BRAY | NON RENSEIGNE | |
| Adresse | NON RENSEIGNE | |
| X réel Lambert93 | 608070.59 | Y réel Lambert93 |
| Caractéristiques | Photo de l'hydrant | |
| Marque | PAM | |
| Type d'appareil | Poteau incendie | |
| Modèle | Ajax | |
| Diamètre hydrant | 100 | |
| Année de pose | 150 | |
| Canalisation : | Amiante Ciment | |
| Diamètre conduite | 150 | |
| Matériau conduite | Amiante Ciment | |

| | | | |
|----------------------|------------|-----------|-----|
| Contrôle Hydraulique | 08/08/2018 | CONFORME* | OUI |
|----------------------|------------|-----------|-----|

| | | | |
|-------------------|------------|------------------|--------|
| Pression Statique | 5.5 bar(s) | Débit sous 1 Bar | _ m3/h |
| Pression à 60m3/h | 5.1 bar(s) | Débit Max | _ m3/h |

| | | | | | | | | | | | | | | | | | | | | | | | | | | | | | | | | | | | |
|-------------------------------------|------------------------------|---|-----------|------------|---|--------|----------|----------|---------|---------|----------|----------|----------|--------|----------|---------------|----------|-------------------|----------|------------------|---|-----------|---------|-------------------------------------|---|---------------------|----------|---------------|---|-------|-----------|-------------|------------------------------|--|--|
| Contrôle Mécanique | 08/08/2018 | <table border="1"> <tr> <td data-bbox="1339 795 1458 824">Protection</td> <td data-bbox="1046 795 1145 824">_</td> <td data-bbox="703 795 778 824">Coffre</td> <td data-bbox="355 795 459 824">Bon état</td> </tr> <tr> <td data-bbox="1339 761 1458 790">Peinture</td> <td data-bbox="1046 761 1145 790">A Faire</td> <td data-bbox="692 761 778 790">Serrure</td> <td data-bbox="355 761 459 790">Bon état</td> </tr> <tr> <td data-bbox="1339 728 1458 757">Manœuvre</td> <td data-bbox="1046 728 1145 757">Bon état</td> <td data-bbox="692 728 778 757">Volant</td> <td data-bbox="355 728 459 757">Bon état</td> </tr> <tr> <td data-bbox="1299 694 1458 723">Etat bouchons</td> <td data-bbox="1046 694 1145 723">Bon état</td> <td data-bbox="564 694 778 723">Carté de manœuvre</td> <td data-bbox="355 694 459 723">Bon état</td> </tr> <tr> <td data-bbox="1252 660 1458 689">Bouchons changés</td> <td data-bbox="1046 660 1145 689">_</td> <td data-bbox="668 660 778 689">Graissage</td> <td data-bbox="355 660 459 689">Correct</td> </tr> <tr> <td data-bbox="1233 627 1458 656">Nombre de joints de bouchon changés</td> <td data-bbox="1046 627 1145 656">_</td> <td data-bbox="528 627 778 656">Commande de vidange</td> <td data-bbox="355 627 459 656">Bon état</td> </tr> <tr> <td data-bbox="1262 593 1458 622">Minitkit choc</td> <td data-bbox="1046 593 1145 622">_</td> <td data-bbox="715 593 778 622">Socle</td> <td data-bbox="355 593 459 622">_ A Faire</td> </tr> <tr> <td data-bbox="1310 560 1458 589">Observation</td> <td colspan="3" data-bbox="619 560 778 589">Remise en état signalisation</td> </tr> </table> | | Protection | _ | Coffre | Bon état | Peinture | A Faire | Serrure | Bon état | Manœuvre | Bon état | Volant | Bon état | Etat bouchons | Bon état | Carté de manœuvre | Bon état | Bouchons changés | _ | Graissage | Correct | Nombre de joints de bouchon changés | _ | Commande de vidange | Bon état | Minitkit choc | _ | Socle | _ A Faire | Observation | Remise en état signalisation | | |
| Protection | _ | Coffre | Bon état | | | | | | | | | | | | | | | | | | | | | | | | | | | | | | | | |
| Peinture | A Faire | Serrure | Bon état | | | | | | | | | | | | | | | | | | | | | | | | | | | | | | | | |
| Manœuvre | Bon état | Volant | Bon état | | | | | | | | | | | | | | | | | | | | | | | | | | | | | | | | |
| Etat bouchons | Bon état | Carté de manœuvre | Bon état | | | | | | | | | | | | | | | | | | | | | | | | | | | | | | | | |
| Bouchons changés | _ | Graissage | Correct | | | | | | | | | | | | | | | | | | | | | | | | | | | | | | | | |
| Nombre de joints de bouchon changés | _ | Commande de vidange | Bon état | | | | | | | | | | | | | | | | | | | | | | | | | | | | | | | | |
| Minitkit choc | _ | Socle | _ A Faire | | | | | | | | | | | | | | | | | | | | | | | | | | | | | | | | |
| Observation | Remise en état signalisation | | | | | | | | | | | | | | | | | | | | | | | | | | | | | | | | | | |

08/08/2018 : 5.4 Bars à 30m3/h. Fuite sur purge de tête de PI. Pas de numérotation. Adresse: Devant Auchan, Route Neuve (D916)

*Conformité du poteau à sa norme réglementaire propre en fonction de son diamètre. La conformité de la défense incendie est, quant à elle, jugée par les services compétents du SDIS en fonction des critères du Règlement Départemental de Défense Incendie.

Hydrant n°20

| | | |
|-------------------|--------------------------|--------------------------------|
| Localisation | Plan de situation | |
| Commune | | |
| FERRIERES-EN-BRAY | Adresse NON RENSEIGNE | |
| X réel Lambert93 | 608273.43 | Y réel Lambert93 6931998.26 |
| Caractéristiques | Photo de l'hydrant | |
| Marque | Haut-Marraise | |
| Type d'appareil | Bouche incendie | |
| Modèle | Smhm | |
| Diamètre hydrant | 100 | |
| Année de pose | 100 | |
| Canalisation : | Amiante Ciment | |
| Diamètre conduite | 150 | |
| Matériau conduite | Amiante Ciment | |

| | | | |
|----------------------|------------|------------------|------------|
| Contrôle Hydraulique | 08/08/2018 | CONFORME* | OUI |
|----------------------|------------|------------------|------------|

| | | | |
|--------------------------------|------------|------------------|-------------------|
| Pression Statique | 4.6 bar(s) | Débit sous 1 Bar | m ³ /h |
| Pression à 60m ³ /h | 3.2 bar(s) | Débit Max | m ³ /h |

| | | | |
|--------------------|------------|--|--|
| Contrôle Mécanique | 08/08/2018 | | |
|--------------------|------------|--|--|

| | | | |
|---------------------|-------------|---------------------|-------------|
| Protection | A Faire | Coffre | A remplacer |
| Peinture | A Faire | Serrure | A remplacer |
| Manœuvre | A Remplacer | Volant | |
| Etat bouchons | | Carté de manœuvre | A Remplacer |
| Bouchons changés | | Graissage | A faire |
| Nombre de joints de | | Commande de vidange | Bon état |
| Bouchon changés | | Socle | Bon état |
| Mimiti choc | | Remise en état | |
| signalisation | | | |

08/08/2018 : 4 Bars à 30m³/h. Adresse: Face 2 Route Neuve (D916)

*Conformité du poteau à sa norme réglementaire propre en fonction de son diamètre. La conformité de la défense incendie est, quant à elle, jugée par les services compétents du SDIS en fonction des critères du Règlement Départemental de Défense Incendie.

Hydrant n°21

| | | |
|-------------------|--------------------|------------|
| Localisation | Plan de situation | |
| Commune | FERRIERES-EN-BRAY | |
| Adresse | NON RENSEIGNE | |
| X réel Lambert93 | 608417.95 | 6932350.56 |
| Y réel Lambert93 | Photo de l'hydrant | |
| Marque | Bayard | |
| Type d'appareil | Bouche incendie | |
| Modèle | | |
| Diamètre hydrant | 100 | |
| Année de pose | 150 | |
| Canalisation : | Diamètre conduite | |
| Matériau conduite | Amiante Ciment | |



| | | | |
|----------------------|------------|-----------|-----|
| Contrôle Hydraulique | 08/08/2018 | CONFORME* | OUI |
|----------------------|------------|-----------|-----|

| | | | |
|-------------------|------------|------------------|--------|
| Pression Statique | 2.4 bar(s) | Débit sous 1 Bar | _ m3/h |
| Pression à 60m3/h | 1.5 bar(s) | Débit Max | _ m3/h |

| | | | |
|--------------------|------------|--|--|
| Contrôle Mécanique | 08/08/2018 | | |
|--------------------|------------|--|--|

| | | | |
|-------------------------------------|---------------|---------------------|-----------|
| Protection | _ | Coffre | Bon état |
| Peinture | A Faire | Serrure | _ |
| Manœuvre | Bon état | Volant | _ |
| Etat bouchons | _ | Carte de manœuvre | Bon état |
| Bouchons changés | _ | Graissage | Correct |
| Nombre de joints de bouchon changés | _ | Commande de vidange | Bon état |
| Minit kit choc | _ | Socle | _ A faire |
| Observation | signalisation | | |

08/08/2018 : 2.1 Bars à 30m3/h. Adresse: Face 4 Route de Gerberoy (D930). Numérotation à relaire sur pancarte.

*Conformité du poteau à sa norme réglementaire propre en fonction de son diamètre. La conformité de la défense incendie est, quant à elle, jugée par les services compétents du SDIS en fonction des critères du Règlement Départemental de Défense Incendie.

Hydrant n°22

| | |
|--|-------------------------|
| Localisation | Plan de situation |
| Commune FERRIERES-EN-BRAY Adresse RTE DE GERBEROY | |
| X réel Lambert93 Y réel Lambert93 | 608791.59 6932440.17 |
| Caractéristiques | Photo de l'hydrant |

Marque PAM
 Type d'appareil Poteau incendie
 Modèle Ajax
 Diamètre hydrant 100
 Année de pose

Canalisations :
 Diamètre conduite 200
 Matériau conduite Amiante Ciment



| | | | |
|--|--------------------------|-------------------------------|------------------|
| Contrôle Hydraulique | 08/08/2018 | CONFORME* | OUI |
| Pression Statique Pression à 60m3/h | 3.3 bar(s) 2.2 bar(s) | Débit sous 1 Bar Débit Max | _ m3/h _ m3/h |

| | | | |
|---------------------|------------|---------------------|----------|
| Contrôle Mécanique | 08/08/2018 | | |
| Protection | Bon état | Coffre | Bon état |
| Peinture | Bon état | Serrure | _ |
| Manœuvre | Bon état | Volant | _ |
| Etat bouchons | _ | Carte de manœuvre | Bon état |
| Bouchons changés | _ | Graissage | Correct |
| Nombre de joints de | _ | Commande de vidange | Bon état |
| bouchon changés | _ | Socle | Bon état |
| Minikit choc | _ | Remise en état | Bon état |
| Observation | | | |

08/08/2018 : Adresse: Angle Résidence Croix Verte 2 et Route de Gerberoy (D930)

*Conformité du poteau à sa norme réglementaire propre en fonction de son diamètre. La conformité de la défense incendie est, quant à elle, jugée par les services compétents du SDIS en fonction des critères du Règlement Départemental de Défense Incendie.

Hydrant n°23

| | | |
|--------------------|-------------------------------|--------------------------------|
| Localisation | Plan de situation | |
| Commune | FERRIERES-EN-BRAY | |
| Adresse | NON RENSEIGNE | |
| Caractéristiques | X réel Lambert93 608744.31 | Y réel Lambert93 6932385.63 |
| Photo de l'hydrant | | |

Marque PAM
 Type d'appareil Poteau incendie
 Modèle Ajax
 Diamètre hydrant 100
 Année de pose



Canalisations :
 Diamètre conduite 100
 Matériau conduite Amiante Ciment

| | | | |
|--------------------------------|------------|------------------|-------------------|
| Contrôle Hydraulique | 08/08/2018 | CONFORME* | OUI |
| Pression Statique | 3.4 bar(s) | Débit sous 1 Bar | m ³ /h |
| Pression à 60m ³ /h | 2.6 bar(s) | Débit Max | m ³ /h |
| Contrôle Mécanique | 08/08/2018 | | |

| | | | |
|-------------------------------------|----------|---------------------|----------|
| Protection | Bon état | Coffre | Bon état |
| Peinture | Bon état | Serrure | Bon état |
| Manœuvre | Bon état | Volant | Bon état |
| Etat bouchons | Bon état | Carté de manœuvre | Bon état |
| Bouchons changés | - | Graissage | Correct |
| Nombre de joints de bouchon changés | - | Commande de vidange | Bon état |
| Minitkit choc | - | Socle | Bon état |
| - | - | Remise en état | Bon état |
| - | - | signalisation | Bon état |

08/08/2018 : 3.1 Bars à 30m³/h. Adresse: 6 Residence Jardins Fleury.

*Conformité du poteau à sa norme réglementaire propre en fonction de son diamètre. La conformité de la défense incendie est, quant à elle, jugée par les services compétents du SDIS en fonction des critères du Règlement Départemental de Défense Incendie.

Hydrant n°24

| | | |
|------------------|--------------------|-------------------|
| Localisation | Plan de situation | |
| Commune | FERRIERES-EN-BRAY | |
| Adresse | NON RENSEIGNE | |
| X réel Lambert93 | 608964.72 | Y réel Lambert93 |
| Caractéristiques | Photo de l'hydrant | |
| Marque | Bayard | |
| Type d'appareil | Poteau incendie | |
| Modèle | Emeraude | |
| Diamètre hydrant | 100 | |
| Année de pose | 100 | Matériau conduite |
| Canalisation : | 100 | Amiante Ciment |

| | | | |
|----------------------|------------|------------------|---------|
| Contrôle Hydraulique | 08/08/2018 | CONFORME* | NON |
| Pression Statique | 5.7 bar(s) | Débit sous 1 Bar | 32 m3/h |
| Pression à 60m3/h | 0 bar(s) | Débit Max | m3/h |

| | | | | | | | | | | | | | | | | | | | | | |
|-------------------------------------|------------|--|--|--------|----------|---------|----------|--------|----------|-------------------|----------|-----------|---------|---------------------|----------|-------|----------|----------------|----------|---------------|---|
| Contrôle Mécanique | 08/08/2018 | <table border="1"> <tr> <td data-bbox="699 797 778 831">Coffre</td> <td data-bbox="355 797 459 831">Bon état</td> </tr> <tr> <td data-bbox="699 763 778 797">Serrure</td> <td data-bbox="355 763 459 797">Bon état</td> </tr> <tr> <td data-bbox="699 730 778 763">Volant</td> <td data-bbox="355 730 459 763">Bon état</td> </tr> <tr> <td data-bbox="699 696 778 730">Carte de manœuvre</td> <td data-bbox="355 696 459 730">Bon état</td> </tr> <tr> <td data-bbox="667 663 778 696">Graissage</td> <td data-bbox="355 663 459 696">Correct</td> </tr> <tr> <td data-bbox="523 629 778 663">Commande de vidange</td> <td data-bbox="355 629 459 663">Bon état</td> </tr> <tr> <td data-bbox="715 595 778 629">Socle</td> <td data-bbox="355 595 459 629">Bon état</td> </tr> <tr> <td data-bbox="619 562 778 595">Remise en état</td> <td data-bbox="355 562 459 595">Bon état</td> </tr> <tr> <td data-bbox="643 528 778 562">signalisation</td> <td data-bbox="355 528 459 562">-</td> </tr> </table> | | Coffre | Bon état | Serrure | Bon état | Volant | Bon état | Carte de manœuvre | Bon état | Graissage | Correct | Commande de vidange | Bon état | Socle | Bon état | Remise en état | Bon état | signalisation | - |
| Coffre | Bon état | | | | | | | | | | | | | | | | | | | | |
| Serrure | Bon état | | | | | | | | | | | | | | | | | | | | |
| Volant | Bon état | | | | | | | | | | | | | | | | | | | | |
| Carte de manœuvre | Bon état | | | | | | | | | | | | | | | | | | | | |
| Graissage | Correct | | | | | | | | | | | | | | | | | | | | |
| Commande de vidange | Bon état | | | | | | | | | | | | | | | | | | | | |
| Socle | Bon état | | | | | | | | | | | | | | | | | | | | |
| Remise en état | Bon état | | | | | | | | | | | | | | | | | | | | |
| signalisation | - | | | | | | | | | | | | | | | | | | | | |
| Protection | Bon état | | | | | | | | | | | | | | | | | | | | |
| Peinture | Bon état | | | | | | | | | | | | | | | | | | | | |
| Manœuvre | Bon état | | | | | | | | | | | | | | | | | | | | |
| Etat bouchons | Bon état | | | | | | | | | | | | | | | | | | | | |
| Bouchons changés | - | | | | | | | | | | | | | | | | | | | | |
| Nombre de joints de bouchon changés | - | | | | | | | | | | | | | | | | | | | | |
| Minitkit choc | - | | | | | | | | | | | | | | | | | | | | |

08/08/2018 : 1.4Bars à 30m3/h. Débit à pleine ouverture: 36m3/h. Adresse: Face 31 Résidence La Croix Verte (devant abris bus).

*Conformité du poteau à sa norme réglementaire propre en fonction de son diamètre. La conformité de la défense incendie est, quant à elle, jugée par les services compétents du SDIS en fonction des critères du Règlement Départemental de Défense Incendie.

Hydrant n°25
Localisation
Plan de situation

Commune
FERRIERES-EN-BRAY
 Adresse
NON RENSEIGNE



X réel Lambert93
 608752.40
 Y réel Lambert93
 6932523.33

Caractéristiques
Photo de l'hydrant

Marque
PAM
 Type d'appareil
Poteau Incendie
 Modèle
Ajax
 Diamètre hydrant
100
 Année de pose



Canalisation :
 Diamètre conduite
100
 Matériau conduite
Amiante Ciment

Contrôle Hydraulique

08/08/2018

CONFORME*

OUI

Pression Statique
 Pression à 60m3/h
3.1 bar(s)
 Débit sous 1 Bar
96 m3/h
 Débit Max
m3/h

Contrôle Mécanique

08/08/2018

Protection
 Coffre
Bon état
 Peinture
 Manœuvre
Bon état
 Etat bouchons
 Bouchons changés
Bon état
 Nombre de joints de
 bouchon changés
Bon état
 Minitkit choc
 Remise en état
Bon état
 signalisation

Observation

08/08/2018 : 2.8 Bars à 30m3/h. Adresse: 71 Résidence La Croix Verte.

*Conformité du poteau à sa norme réglementaire propre en fonction de son diamètre. La conformité de la défense incendie est, quant à elle, jugée par les services compétents du SDIS en fonction des critères du Règlement Départemental de Défense Incendie.

Hydrant n°26

| | |
|-------------------|--------------------|
| Localisation | Plan de situation |
| Commune | |
| FERRIERES-EN-BRAY | |
| Adresse | |
| NON RENSEIGNE | |
| X réel Lambert93 | |
| Y réel Lambert93 | |
| 608950,57 | |
| 6932476,72 | |
| Caractéristiques | Photo de l'hydrant |
| Marque | |
| Type d'appareil | Haut-Marnaise |
| Modèle | Potéau incendie |
| Diamètre hydrant | Smbm |
| Diamètre de pose | 100 |
| Année de pose | |
| Canalisation : | |
| Diamètre conduite | 100 |
| Matériau conduite | Amiante Ciment |



| | | | |
|----------------------|------------|------------------|------|
| Contrôle Hydraulique | 08/08/2018 | CONFORME* | OUI |
| Pression Statique | 2.7 bar(s) | Débit sous 1 Bar | m3/h |
| Pression à 60m3/h | 2.1 bar(s) | Débit Max | m3/h |

| | | |
|-------------------------------------|------------|---|
| Contrôle Mécanique | 08/08/2018 | Coffre Serrure Volant Carte de manoeuvre Graissage Commande de vidange Socle Remise en état signalisation |
| Protection | Bon état | - |
| Peinture | Bon état | - |
| Manoeuvre | Bon état | - |
| Etat bouchons | Bon état | - |
| Bouchons changés | - | A faire |
| Nombre de joints de bouchon changés | - | Bon état |
| Minit kit choc | - | Bon état |

08/08/2018 : 2,5 Bars à 30m3/h. Adresse: Face 15 Résidence Bellevue. Fuite sur carré de manoeuvre quand PI sous pression.

*Conformité du poteau à sa norme réglementaire propre en fonction de son diamètre. La conformité de la défense incendie est, quant à elle, jugée par les services compétents du SDIS en fonction des critères du Règlement Départemental de Défense Incendie.

Hydrant n°27

| Localisation | |
|---|---------------------|
| Commune | FERRIERES-EN-BRAY |
| Adresse | R CONCORDE |
| X réel Lambert93 | 608845.80 |
| Y réel Lambert93 | 6932306.34 |
| Caractéristiques | |
| Marque | Bayard |
| Type d'appareil | Bouche Incendie |
| Modèle | |
| Diamètre hydrant | 100 |
| Année de pose | |
| Canalisation : | |
| Diamètre conduite | 80 |
| Matériau conduite | Amiante Ciment |
|  | |
| Plan de situation | |
|  | |
| Photo de l'hydrant | |
| Contrôle Hydraulique | |
| Pression Statique | 3.2 bar(s) |
| Pression à 60m3/h | 2.1 bar(s) |
| Débit sous 1 Bar | CONFORME* |
| Débit Max | CONFORME* |
| | OUI |
| | m3/h |
| | m3/h |
| Contrôle Mécanique | |
| 08/08/2018 | 08/08/2018 |
| Protection | A Faire |
| Peinture | Bon état |
| Manœuvre | Bon état |
| Etat bouchons | Bon état |
| Bouchons changés | Correct |
| Nombre de joints de bouchon changés | Bon état |
| MiniKit choc | Bon état |
| | signalisation |
| | Remise en état |
| | Socle |
| | Commande de vidange |
| | Graissage |
| | Carté de manœuvre |
| | Volant |
| | Serrure |
| | Coffre |
| | Bon état |
| Observation | |
| 08/08/2018 : 2.9 Bars à 30m3/h. Adresse: 14 Rue Concorde. | |
| *Conformité du poteau à sa norme réglementaire propre en fonction de son diamètre. La conformité de la défense incendie est, quant à elle, jugée par les services compétents du SDIS en fonction des critères du Règlement Départemental de Défense Incendie. | |

Hydrant n°28

| Localisation | |
|---|------------------------|
| Commune | FERRIERES-EN-BRAY |
| Adresse | NON RENSEIGNE |
| X réel Lambert93 | 608718,58 |
| Y réel Lambert93 | 6932241,61 |
| Caractéristiques | |
| Marque | Bayard |
| Type d'appareil | Poteau incendie |
| Modèle | Emeraude |
| Diamètre hydrant | 100 |
| Année de pose | |
| Canalisation : | |
| Diamètre conduite | 110 |
| Matériau conduite | Polychlorure de Vinyle |
| Photo de l'hydrant | |
| | |
| Plan de situation | |
| | |
| Localisation Commune Adresse X réel Lambert93 Y réel Lambert93 Caractéristiques Marque Type d'appareil Modèle Diamètre hydrant Année de pose Canalisation : Diamètre conduite Matériau conduite Contrôle Hydraulique 08/08/2018 Pression Statique Pression à 60m3/h 3,5 bar(s) 1 bar(s) Débit sous 1 Bar Débit Max 60 m3/h m3/h Contrôle Mécanique 08/08/2018 Protection Peinture Manœuvre Etat bouchons Bon état Bouchons changés Bon état Nombre de joints de bouchon changés - Minit kit choc - Observation 08/08/2018 : 2.8 Bars à 30m3/h. Adresse: Angle Rue St Jean et Rue de l'Eglise. | |

*Conformité du poteau à sa norme réglementaire propre en fonction de son diamètre. La conformité de la défense incendie est, quant à elle, jugée par les services compétents du SDIS en fonction des critères du Règlement Départemental de Défense Incendie.

Hydrant n°29

| Localisation | |
|-------------------------------------|--|
| Commune | FERRIERES-EN-BRAY |
| Adresse | NON RENSEIGNE |
| Y réel Lambert93 | 609033.99 |
| X réel Lambert93 | 6932185.27 |
| Caractéristiques | Photo de l'hydrant |
| Marque | Bayard |
| Type d'appareil | Bouche incendie |
| Modèle | |
| Diamètre hydrant | 100 |
| Année de pose | |
| Canalisation : | |
| Diamètre conduite | 80 |
| Matériau conduite | Ambiante Ciment |
| Contrôle Hydraulique | 08/08/2018 |
| Pression Statique | 4 bar(s) |
| Pression à 60m3/h | 2.1 bar(s) |
| Debit sous 1 Bar | CONFORME* |
| Debit Max | m3/h |
| | m3/h |
| Contrôle Mécanique | 08/08/2018 |
| Protection | A Faire |
| Peinture | Bon état |
| Manœuvre | |
| Etat bouchons | |
| Bouchons changés | |
| Nombre de joints de bouchon changés | |
| MiniKit choc | |
| Observation | 08/08/2018 : 3,5 Bars à 30m3/h. Adresse: Devant Ecole, Rue de l'Eglise. Bouche incendie pas peinte en rouge. |

Plan de situation



*Conformité du poteau à sa norme réglementaire propre en fonction de son diamètre. La conformité de la défense incendie est, quant à elle, jugée par les services compétents du SDIS en fonction des critères du Règlement Départemental de Défense Incendie.

Hydrant n°30

| | |
|--------------------------------|---|
| Localisation | Plan de situation |
| Commune FERRIERES-EN-BRAY | |
| Adresse NON RENSEIGNE | Photo de l'hydrant |
| X réel Lambert93 609134,66 | |
| Y réel Lambert93 6932083,11 | Caractéristiques Marque Bayard Type d'appareil Poteau incendie Modèle Emeraude Diamètre hydrant 100 Année de pose Canalisations : Diamètre conduite 110 Matériau conduite Fonte Ductile ZGS |

| | | | |
|----------------------|------------|--|---|
| Contrôle Hydraulique | 08/08/2018 | Débit sous 1 Bar Débit Max CONFORME* | m ³ /h m ³ /h OUI |
|----------------------|------------|--|---|

| | | |
|--------------------|------------|--|
| Contrôle Mécanique | 08/08/2018 | Coffre Bon état Serrure Bon état Volant Bon état Carré de manoeuvre Bon état Graissage Correct Commande de vidange Bon état Socle Bon état Remise en état Bon état signalisation Bon état |
|--------------------|------------|--|

| | |
|-------------|--|
| Observation | 08/08/2018 : 3,6 Bars à 30m ³ /h. Adresse: Entre Salle Polyvalente et Stade, Rue Charles Gervais. |
|-------------|--|

*Conformité du poteau à sa norme réglementaire propre en fonction de son diamètre. La conformité de la défense incendie est, quant à elle, jugée par les services compétents du SDIS en fonction des critères du Règlement Départemental de Défense Incendie.

Hydrant n°31

| | | |
|-------------------------------------|-------------------|------------------|
| Localisation | Plan de situation | |
| Commune | FERRIERES-EN-BRAY | |
| Adresse | LOT LA PRAIRIE | |
| X réel Lambert93 | 608887.03 | Y réel Lambert93 |
| Caractéristiques | | |
| Marque | Bayard | |
| Type d'appareil | Poteau incendie | |
| Modèle | Emeraude | |
| Diamètre hydrant | 100 | |
| Année de pose | | |
| Canalisation : | | |
| Diamètre conduite | 110 | |
| Matériau conduite | Polyéthylène HD | |
| Contrôle Hydraulique | 08/08/2018 | CONFORME* |
| Pression Statique | 2.7 bar(s) | 90 m3/h |
| Pression à 60m3/h | 1.9 bar(s) | m3/h |
| Contrôle Mécanique | 08/08/2018 | |
| Protection | Bon état | Bon état |
| Peinture | Bon état | Bon état |
| Manœuvre | Bon état | Bon état |
| Etat bouchons | Bon état | Bon état |
| Bouchons changés | - | Correct |
| Nombre de joints de bouchon changés | - | Bon état |
| Minitkit choc | - | Bon état |
| Coffre | - | Bon état |
| Serrure | Bon état | Bon état |
| Volant | Bon état | Bon état |
| Carte de manœuvre | Bon état | Bon état |
| Graissage | - | Correct |
| Commande de vidange | - | Bon état |
| Socle | - | Bon état |
| Remise en état | - | Bon état |
| signalisation | - | Bon état |

Photo de l'hydrant



Plan de situation





08/08/2018 : 2.4 Bars à 30m3/h. Adresse: Face 6 Residence La Prairie.

*Conformité du poteau à sa norme réglementaire propre en fonction de son diamètre. La conformité de la défense incendie est, quant à elle, jugée par les services compétents du SDIS en fonction des critères du Règlement Départemental de Défense Incendie.



Hydrant n°32

| | |
|--------------------|---|
| Localisation | Commune FERRIERES-EN-BRAY Adresse CHE DE LA MESSE |
| Plan de situation |  |
| Caractéristiques | X réel Lambert93 609063.03 Y réel Lambert93 6932357.77 |
| Photo de l'hydrant |  |

| | |
|-------------------|-----------------|
| Marque | Bayard |
| Type d'appareil | Poteau incendie |
| Modèle | 100 |
| Diamètre hydrant | 100 |
| Année de pose | 80 |
| Canalisation : | Amiante Ciment |
| Diamètre conduite | 80 |
| Matériau conduite | Amiante Ciment |

| | |
|----------------------|--|
| Contrôle Hydraulique | 08/08/2018 CONFORME* OUI |
| Pression Statique | 3.1 bar(s) |
| Pression à 60m3/h | 1.4 bar(s) |
| Débit sous 1 Bar | m3/h |
| Débit Max | m3/h |

| | |
|-------------------------------------|----------|
| Protection | A Faire |
| Peinture | Bon état |
| Manœuvre | Bon état |
| Etat bouchons | Bon état |
| Bouchons changés | Correct |
| Nombre de joints de bouchon changés | Bon état |
| MiniKit choc | Bon état |
| Coffre | Bon état |
| Serrure | Bon état |
| Volant | Bon état |
| Carté de manœuvre | Bon état |
| Graissage | Bon état |
| Commande de vidange | Bon état |
| Socle | Bon état |
| Remise en état | Bon état |
| signalisation | Bon état |

08/08/2018 : 2.6 Bars à 30m3/h. Adresse: 4 Rue de la Messe. Corps de bouche incendie affaibli, tout juste pour pour raccorder bride Keyser. Peinture BI non faite.

*Conformité du poteau à sa norme réglementaire propre en fonction de son diamètre. La conformité de la défense incendie est, quant à elle, jugée par les services compétents du SDIS en fonction des critères du Règlement Départemental de Défense Incendie.

Hydrant n°33

| | |
|--------------------|-------------------|
| Localisation | |
| Commune | FERRIERES-EN-BRAY |
| Adresse | NON RENSEIGNE |
| Caractéristiques | |
| X réel Lambert93 | 610032.74 |
| Y réel Lambert93 | 6932612.13 |
| Plan de situation | |
| | |
| Photo de l'hydrant | |
| Marque | Haut-Marnaise |
| Type d'appareil | Poteau incendie |
| Modèle | Smhm |
| Diamètre hydrant | 100 |
| Année de pose | 80 |
| Canalisation : | |
| Diamètre conduite | 80 |
| Matériau conduite | Ambiante Ciment |

| | |
|---|------------|
| Contrôle Hydraulique | |
| Pression Statique | 3.8 bar(s) |
| Pression à 60m3/h | 0 bar(s) |
| Debit sous 1 Bar | 18 m3/h |
| Debit Max | - m3/h |
| <p style="text-align: center;">CONFORME* NON</p> | |
| Contrôle Mécanique | |
| 08/08/2018 | 08/08/2018 |

| | | | | | |
|-------------------------------------|---|----------|---|------------------------------|----------|
| Protection | - | A Faire | - | Coffre | - |
| Peinture | - | Bon état | - | Serrure | - |
| Manceuvre | - | Bon état | - | Volant | - |
| Etat bouchons | - | Bon état | - | Carré de manoeuvre | Bon état |
| Bouchons changés | - | Bon état | - | Graissage | A faire |
| Nombre de joints de bouchon changés | - | Bon état | - | Commande de vidange | Bon état |
| Minikit choc | - | Bon état | - | Socle | Bon état |
| | - | Bon état | - | Remise en état signalisation | Bon état |

PI non conforme.

08/08/2018 : 22m3/h à pleine ouverture. Adresse: Devant entrée du chateau "Le Manais". Bride Dn100: Keyser =

*Conformité du poteau à sa norme réglementaire propre en fonction de son diamètre. La conformité de la défense incendie est, quant à elle, jugée par les services compétents du SDIS en fonction des critères du Règlement Départemental de Défense Incendie.

Hydrant n°34

| | |
|---------------------------|-------------------|
| Localisation | |
| Commune | FERRIERES-EN-BRAY |
| Adresse | NON RENSEIGNE |
| X réel Lambert93 | 611470.17 |
| Y réel Lambert93 | 6933724.32 |
| Caractéristiques | |
| Marque | Haut-Marnaise |
| Type d'appareil | Poteau incendie |
| Modèle | Smhm |
| Diamètre hydrant | 100 |
| Année de pose | |
| Canalisation : | |
| Diamètre conduite | 80 |
| Matériau conduite | Ambiante Ciment |
| Photo de l'hydrant | |
| | |
| Plan de situation | |
| | |

| | |
|-------------------------------------|----------|
| Contrôle Hydraulique | |
| Pression Statique | 0 bar(s) |
| Pression à 60m3/h | 0 bar(s) |
| Debit sous 1 Bar | 0 m3/h |
| Debit Max | 0 m3/h |
| Contrôle Mécanique | |
| Protection | - |
| Peinture | - |
| Manœuvre | - |
| Etat bouchons | - |
| Bouchons changés | - |
| Nombre de joints de bouchon changés | - |
| Minikit choc | - |
| Observation | |

08/08/2018 : Carré de manoeuvre PI HS, Bride Dn100 Keyser non conforme. PI HS et à changer. Adresse: 24 Rue du Bois Roux

*Conformité du poteau à sa norme réglementaire propre en fonction de son diamètre. La conformité de la défense incendie est, quant à elle, jugée par les services compétents du SDIS en fonction des critères du Règlement Départemental de Défense Incendie.

Hydrant n°35

| | |
|--|---|
| Localisation | Plan de situation |
| Commune FERRIERES-EN-BRAY Adresse NON RENSEIGNE | |
| X réel Lambert93 611038.01 Y réel Lambert93 6933192.29 | Caractéristiques Photo de l'hydrant |

| | |
|--|--|
| Marque Bayard Type d'appareil Poteau incendie Modèle Emeraude Diamètre hydrant 100 Année de pose 100 | Canalisations : Diamètre conduite 100 Matériau conduite Amiante Ciment |
|--|--|

| | |
|--|---|
| Contrôle Hydraulique 08/08/2018 Pression Statique 6,9 bar(s) Pression à 60m3/h 0 bar(s) Débit sous 1 Bar 48 m3/h Débit Max 61 m3/h CONFORME* NON | Contrôle Mécanique 08/08/2018 |
|--|---|

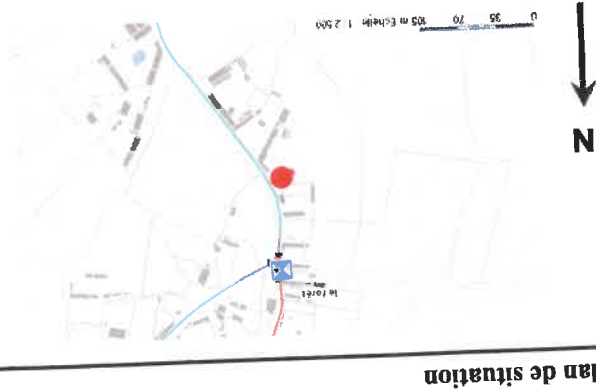
| | |
|--|---|
| Protection Bon état Peinture Bon état Manœuvre Bon état Etat bouchons Bon état Bouchons changés Correct Nombre de joints de Bon état bouchon changés Bon état Minikit choc -- | Coffre Bon état Serrure Bon état Volant Bon état Carte de manœuvre Bon état Graissage Correct Commande de vidange Bon état Socle Bon état Remise en état Bon état signalisation Bon état |
|--|---|

08/08/2018 : 2.1 Bars à 30m3/h. Adresse: 8 Rue du Bois Roux.

*Conformité du poteau à sa norme réglementaire propre en fonction de son diamètre. La conformité de la défense incendie est, quant à elle, jugée par les services compétents du SDIS en fonction des critères du Règlement Départemental de Défense Incendie.

Hydrant n°36

Localisation
 Commune FERRIERES-EN-BRAY
 Adresse NON RENSEIGNE



Caractéristiques
 X réel Lambert93 610844.73
 Y réel Lambert93 6933023.76

Photo de l'hydrant



Marque Haut-Marnaise
 Type d'appareil Poteau incendie
 Modèle Sshm
 Diamètre hydrant 100
 Année de pose

Canalisation :
 Diamètre conduite 100
 Matériau conduite Amiante Ciment

Contrôle Hydraulique
 08/08/2018
 Pression Statique 0 bar(s)
 Pression à 60m3/h 0 bar(s)
 Débit sous 1 Bar CONFORME*
 Débit Max 0 m3/h
 NON

Contrôle Mécanique
 Non concerné

| | | | |
|-------------------------------------|---|---------------------|---|
| Protection | - | Coffre | - |
| Peinture | - | Serrure | - |
| Manœuvre | - | Volant | - |
| Etat bouchons | - | Carté de manœuvre | - |
| Bouchons changés | - | Grassage | - |
| Nombre de joints de bouchon changés | - | Commande de vidange | - |
| Mimit choc | - | Socle | - |
| | | Remise en état | - |
| | | signalisation | - |

08/08/2018 : Carté de manœuvre PI HS. Bride Dn100 Keyser non conforme. PI HS et à changer.

*Conformité du poteau à sa norme réglementaire propre en fonction de son diamètre. La conformité de la défense incendie est, quant à elle, jugée par les services compétents du SDIS en fonction des critères du Règlement Départemental de Défense Incendie.

Hydrant n°37

| Localisation | |
|----------------------|-----------------------|
| Commune | FERRIERES-EN-BRAY |
| Adresse | NON RENSEIGNE |
| X réel Lambert93 | 608567.06 |
| Y réel Lambert93 | 6932407.52 |
| Caractéristiques | |
| Marque | Haut-Marnaise |
| Type d'appareil | Bouche incendie |
| Modèle | Smhm |
| Diamètre hydrant | 100 |
| Année de pose | |
| Canalisation : | |
| Diamètre conduite | 150 |
| Matériau conduite | Amiante Ciment |
| Contrôle Hydraulique | |
| Pression Statique | 0 bar(s) |
| Pression à 60m3/h | 0 bar(s) |
| 08/08/2018 | 08/08/2018 |
| CONFORME* | CONFORME* |
| NON | NON |
| Débit sous 1 Bar | 0 m3/h |
| Débit Max | 0 m3/h |
| Contrôle Mécanique | |
| Non concerné | Non concerné |
| Observation | |
| Protection | — Coffre |
| Peinture | — Serrure |
| Manœuvre | — Volant |
| Etat bouchons | — Carté de manœuvre |
| Bouchons changés | — Graissage |
| Nombre de joints de | — Commande de vidange |
| bouchon changés | — Socle |
| Mimikit choc | — Remise en état |
| | — signalisation |
| Plan de situation | |
| | |
| Photo de l'hydrant | |
| | |

*Conformité du poteau à sa norme réglementaire propre en fonction de son diamètre. La conformité de la défense incendie est, quant à elle, jugée par les services compétents du SDIS en fonction des critères du Règlement Départemental de Défense Incendie.

08/08/2018 : Carté de manœuvre bloqué fermé. Essai non réalisé. Adresse : 2 Route de Songeons (D145)

Hydrant n°39

| Localisation | | Plan de situation | |
|--------------------------------|---|---|--|
| Commune | FERRIERES-EN-BRAY | | |
| Adresse | NON RENSEIGNE | | |
| Caractéristiques | X réel Lambert93 Y réel Lambert93 609301.96 6933255.16 | Photo de l'hydrant | |
| Marque | Bayard | | |
| Type d'appareil | Poteau incendie | | |
| Modèle | Emeraude | | |
| Diamètre hydrant | 100 | Canalisations : Diamètre conduite 125 Matériau conduite Fonte indéterminée | |
| Année de pose | | Contrôle Hydraulique 08/08/2018 Débit sous 1 Bar CONFORME* Débit Max m ³ /h m ³ /h OUI | |
| Pression Statique | 4.2 bar(s) | Contrôle Mécanique 08/08/2018 | |
| Pression à 60m ³ /h | 2.4 bar(s) | Observation | |
| Protection | Bon état | Coffre Bon état Serrure Bon état Volant Bon état Carte de manœuvre Bon état Graissage Correct Commande de vidange Bon état Socle Remise en état Bon état Minit kit choc bouchon changés Nombre de joints de Bouchons changés Etat bouchons Manœuvre Bon état Peinture Bon état | |

*Conformité du poteau à sa norme réglementaire propre en fonction de son diamètre. La conformité de la défense incendie est, quant à elle, jugée par les services compétents du SDIS en fonction des critères du Règlement Départemental de Défense Incendie.

08/08/2018 : 3.3 Bars à 30m³/h. Adresse: Devant Réservoir AFP, Route de Songeons (D145)

Hydrant n°40

| | | |
|-------------------------|---------------------------|------------|
| Localisation | Plan de situation | |
| Commune | FERRIERES-EN-BRAY | |
| Adresse | NON RENSEIGNE | |
| X réel Lambert93 | 609687.24 | 6934153.92 |
| Y réel Lambert93 | | |
| Caractéristiques | Photo de l'hydrant | |
| Marque | Bayard | |
| Type d'appareil | Poteau incendie | |
| Modèle | Emeraude | |
| Diamètre hydrant | 100 | |
| Année de pose | 125 | |
| Canalisation : | Fonte indéterminée | |
| Diamètre conduite | | |

Contrôle Hydraulique

| | | | |
|-------------------|------------|----------|---------|
| Pression Statique | 2.6 bar(s) | 0 bar(s) | 31 m3/h |
| Pression à 60m3/h | | | 33 m3/h |

Contrôle Mécanique

| | | | |
|-------------------------------------|------------|---------------------|------------|
| 08/08/2018 | 08/08/2018 | 08/08/2018 | 08/08/2018 |
| Protection | - | Coffre | Bon état |
| Peinture | Bon état | Serrure | Bon état |
| Manceuvre | Bon état | Volant | Bon état |
| Etat bouchons | Bon état | Carré de manœuvre | Bon état |
| Bouchons changés | - | Graisage | Correct |
| Nombre de joints de bouchon changés | - | Commande de vidange | Bon état |
| Mimitit choc | - | Soie | Bon état |
| | | Remise en état | Bon état |
| | | signalisation | Bon état |

08/08/2018 : 1.1 Bars à 30m3/h. Adresse: "Bois Coquelin" Route de Songeons (D145)

*Conformité du poteau à sa norme réglementaire propre en fonction de son diamètre. La conformité de la défense incendie est, quant à elle, jugée par les services compétents du SDIS en fonction des critères du Règlement Départemental de Défense Incendie.

Hydrant n°41

| | | |
|--------------------------|---|------------------------|
| Localisation | Commune FERRIERES-EN-BRAY Adresse NON RENSEIGNE | |
| Caractéristiques | X réel Lambert93 609938.86 Y réel Lambert93 693462.11 | Photo de l'hydrant |
| Plan de situation | Marque Haut-Marnaise Type d'appareil Poteau incendie Modèle Sbm Diamètre hydrant 100 Année de pose 125 Canalisations : Diamètre conduite 125 Matériau conduite Fonte indéterminée | |

| | | |
|-----------------------------|--|--|
| Contrôle Hydraulique | 08/08/2018 CONFORME* Débit sous 1 Bar 0 m3/h Débit Max 0 m3/h | Pression Statique 0 bar(s) Pression à 60m3/h 0 bar(s) |
| Contrôle Mécanique | Non concerné | |
| Observation | Protection — Coffre Peinture — Serrure — Volant — Manœuvre — Etat bouchons — Bouchons changés — Nombre de joints de bouchon changés — Mimitit choc — | |

08/08/2018 : Carre de manoeuvre bloqué fermé. Essai non réalisé. Bride Dn100 de type Keyser = non conforme. PI à renouveler. Adresse : 90 Route de Songeons (D145)

*Conformité du poteau à sa norme réglementaire propre en fonction de son diamètre. La conformité de la défense incendie est, quant à elle, jugée par les services compétents du SDIS en fonction des critères du Règlement Départemental de Défense Incendie.

Hydrant n°42

| | | |
|-------------------------|--------------------------------------|---------------------------------------|
| Localisation | Commune FERRIERES-EN-BRAY | |
| | Adresse NON RENSEIGNE | |
| | X réel Lambert93 610072.60 | Y réel Lambert93 6933904.63 |
| Caractéristiques | Photo de l'hydrant | |
| | | |

| | |
|-------------------|-----------------|
| Marque | Bayard |
| Type d'appareil | Poteau incendie |
| Modèle | Saphir |
| Diamètre hydrant | 100 |
| Année de pose | 100 |
| Canalisation : | |
| Diamètre conduite | 100 |
| Matériau conduite | Amiante Ciment |

| | | | | |
|-----------------------------|------------|------------------|-----------|-------------------|
| Contrôle Hydraulique | 08/08/2018 | 3,5 bar(s) | 0 bar(s) | Pression à 60m3/h |
| | | Debit sous 1 Bar | Debit Max | 40 m3/h |
| | | | | 60 m3/h |
| | | CONFORME* | | NON |

| | | | |
|-------------------------------------|------------|---------------------|----------|
| Contrôle Mécanique | 08/08/2018 | | |
| Protection | - | Coffre | Bon état |
| Peinture | Bon état | Serrure | - |
| Manœuvre | Bon état | Volant | - |
| Etat bouchons | Bon état | Carté de manœuvre | Bon état |
| Bouchons changés | - | Graissage | Correct |
| Nombre de joints de bouchon changés | - | Commande de vidange | Bon état |
| Mimitkit choc | - | Socle | Bon état |
| | | Remise en état | - |
| | | signalisation | - |

08/08/2018 : 1.8 Bars à 30m3/h. Adresse: 34 Rue du Lavoir.

*Conformité du poteau à sa norme réglementaire propre en fonction de son diamètre. La conformité de la défense incendie est, quant à elle, jugée par les services compétents du SDIS en fonction des critères du Règlement Départemental de Défense Incendie.

Hydrant n°43

| | | |
|-------------------|-------------------|-------------------|
| Localisation | Plan de situation | |
| Commune | FERRIERES-EN-BRAY | |
| Adresse | NON RENSEIGNE | |
| X réel Lambert93 | 610312,92 | 6933815,61 |
| Y réel Lambert93 | Caractéristiques | |
| Marque | Bayard | Potau incendie |
| Type d'appareil | Emeraude | 100 |
| Modèle | 100 | Année de pose |
| Diamètre hydrant | 100 | Diamètre conduite |
| Matériau conduite | Amiante Ciment | Canalisation : |
| Diamètre conduite | 100 | 100 |
| Année de pose | 100 | 100 |
| Type d'appareil | Potau incendie | 100 |
| Modèle | Emeraude | 100 |
| Diamètre hydrant | 100 | 100 |
| Année de pose | 100 | 100 |
| Diamètre conduite | 100 | 100 |
| Matériau conduite | Amiante Ciment | 100 |
| Canalisation : | 100 | 100 |
| Diamètre conduite | 100 | 100 |
| Année de pose | 100 | 100 |
| Type d'appareil | Potau incendie | 100 |
| Modèle | Emeraude | 100 |
| Diamètre hydrant | 100 | 100 |
| Année de pose | 100 | 100 |
| Diamètre conduite | 100 | 100 |
| Matériau conduite | Amiante Ciment | 100 |

Photo de l'hydrant



Plan de situation



| | | | |
|----------------------|------------|---------------------|----------|
| Contrôle Hydraulique | 08/08/2018 | CONFORME* | NON |
| Pression Statique | 2.7 bar(s) | Débit sous 1 Bar | 27 m3/h |
| Pression à 60m3/h | 0 bar(s) | Débit Max | 36 m3/h |
| Contrôle Mécanique | 08/08/2018 | | |
| Protection | - | Coffre | Bon état |
| Peinture | Bon état | Serrure | Bon état |
| Manœuvre | Bon état | Volant | Bon état |
| Etat bouchons | Bon état | Carré de manœuvre | Bon état |
| Bouchons changés | - | Graissage | Correct |
| Nombre de joints de | - | Commande de vidange | Bon état |
| Bouchon changés | - | Socle | Bon état |
| Minitit choc | - | Remise en état | Bon état |
| signalisation | - | - | - |

08/08/2018 : 0.8 Bars à 30m3/h. Adresse: 15 Rue du Lavoit.

*Conformité du poteau à sa norme réglementaire propre en fonction de son diamètre. La conformité de la défense incendie est, quant à elle, jugée par les services compétents du SDIS en fonction des critères du Règlement Départemental de Défense Incendie.

Hydrant n°44

| | | | | |
|--------------------|------------------|-------------------|------------------|---------------|
| Localisation | Commune | FERRIERES-EN-BRAY | Adresse | NON RENSEIGNE |
| Caractéristiques | X réel Lambert93 | 609186.58 | Y réel Lambert93 | 6932744.35 |
| Photo de l'hydrant | | | | |

Plan de situation

| | |
|-------------------------------------|-----------------|
| Marque | Bayard |
| Type d'appareil | Poteau incendie |
| Modèle | Emeraude |
| Diamètre hydrant | 100 |
| Année de pose | |
| Canalisation : Diamètre conduite | 200 |
| Matériau conduite | Amiante Ciment |



| | | | | | |
|----------------------|------------|------------------|---------|-----------|--------|
| Contrôle Hydraulique | 08/08/2018 | Débit sous 1 Bar | 89 m3/h | Débit Max | _ m3/h |
| Contrôle Mécanique | 08/08/2018 | | | | |

| | | | |
|-------------------------------------|----------|---------------------|----------|
| Protection | _ | Coffre | Bon état |
| Peinture | Bon état | Serrure | Bon état |
| Manœuvre | Bon état | Volant | Bon état |
| Etat bouchons | Bon état | Carté de manœuvre | Bon état |
| Bouchons changés | _ | Graissage | Correct |
| Nombre de joints de bouchon changés | _ | Commande de vidange | Bon état |
| Mimitit choc | _ | Socle | Bon état |
| | _ | Remise en état | Bon état |
| | _ | signalisation | Bon état |

08/08/2018 : 1.7 Bars à 30m3/h. Adresse: Face 28 Route de Laudencourt.

*Conformité du poteau à sa norme réglementaire propre en fonction de son diamètre. La conformité de la défense incendie est, quant à elle, jugée par les services compétents du SDIS en fonction des critères du Règlement Départemental de Défense Incendie.

Hydrant n°45

| | | | | | |
|--|------------------|-----------------|-------------------|------------|--------------------|
| Localisation | Commune | | FERRIERES-EN-BRAY | Adresse | NON RENSEIGNE |
| Caractéristiques | X réel Lambert93 | 608249.62 | Y réel Lambert93 | 6933866.30 | Photo de l'hydrant |
| Marque Type d'appareil Modèle Diamètre hydrant Année de pose | Haut-Marnaise | Poteau incendie | Smhm | 100 | |
| Canalisations : Diamètre conduite Matériau conduite | 80 | Amiante Ciment | | | |

Plan de situation



| | | | | | | | |
|----------------------|---------------|-----------|----------|--|------------------------|-------------------------------|--------------------|
| Contrôle Hydraulique | 08/08/2018 | CONFORME* | NON | Pression Statique Pression à 60m3/h | 4.9 bar(s) 0 bar(s) | Débit sous 1 Bar Débit Max | 12 m3/h 26 m3/h |
| Contrôle Mécanique | 08/08/2018 | | | | | | |
| Protection | Bon état | Coffre | - | Peinture | Bon état | Serrure | - |
| Manœuvre | Bon état | Volant | - | Etat bouchons | Bon état | Carré de manœuvre | Bon état |
| Bouchons changés | - | Graissage | A faire | Nombre de joints de bouchon changés | - | Commande de vidange | A remplacer |
| Minitkit choc | - | Socle | Bon état | Remise en état | - | Remise en état | Bon état |
| Observation | signalisation | | | | | | |

08/08/2018 : Adresse: Angle Route de Saint Quentin (D21A) et Route de Hyancourt. Bride Dn100 HS (étanchéité impossible), Vidange PI HS.

*Conformité du poteau à sa norme réglementaire propre en fonction de son diamètre. La conformité de la défense incendie est, quant à elle, jugée par les services compétents du SDIS en fonction des critères du Règlement Départemental de Défense Incendie.

Hydrant n°?

Localisation

Commune
FERRIERES-EN-BRAY
 Adresse
RTE DE SONGEONS

X réel Lambert93
 Y réel Lambert93
 Caractéristiques

608841.56
 6932798.87

Plan de situation



Photo de l'hydrant



Marque
Bayard
 Type d'appareil
Potau incendie
 Modèle
Emeraude
 Diamètre hydrant
100
 Année de pose
2017

Canalisation :
 Diamètre conduite
110
 Matériau conduite
Polyéthylène HD

Contrôle Hydraulique

Pression Statique
 Pression à 60m3/h
5.4 bar(s)
 0 bar(s)
 08/08/2018

CONFORME*
 Débit sous 1 Bar
30 m3/h
 Débit Max
32 m3/h

NON

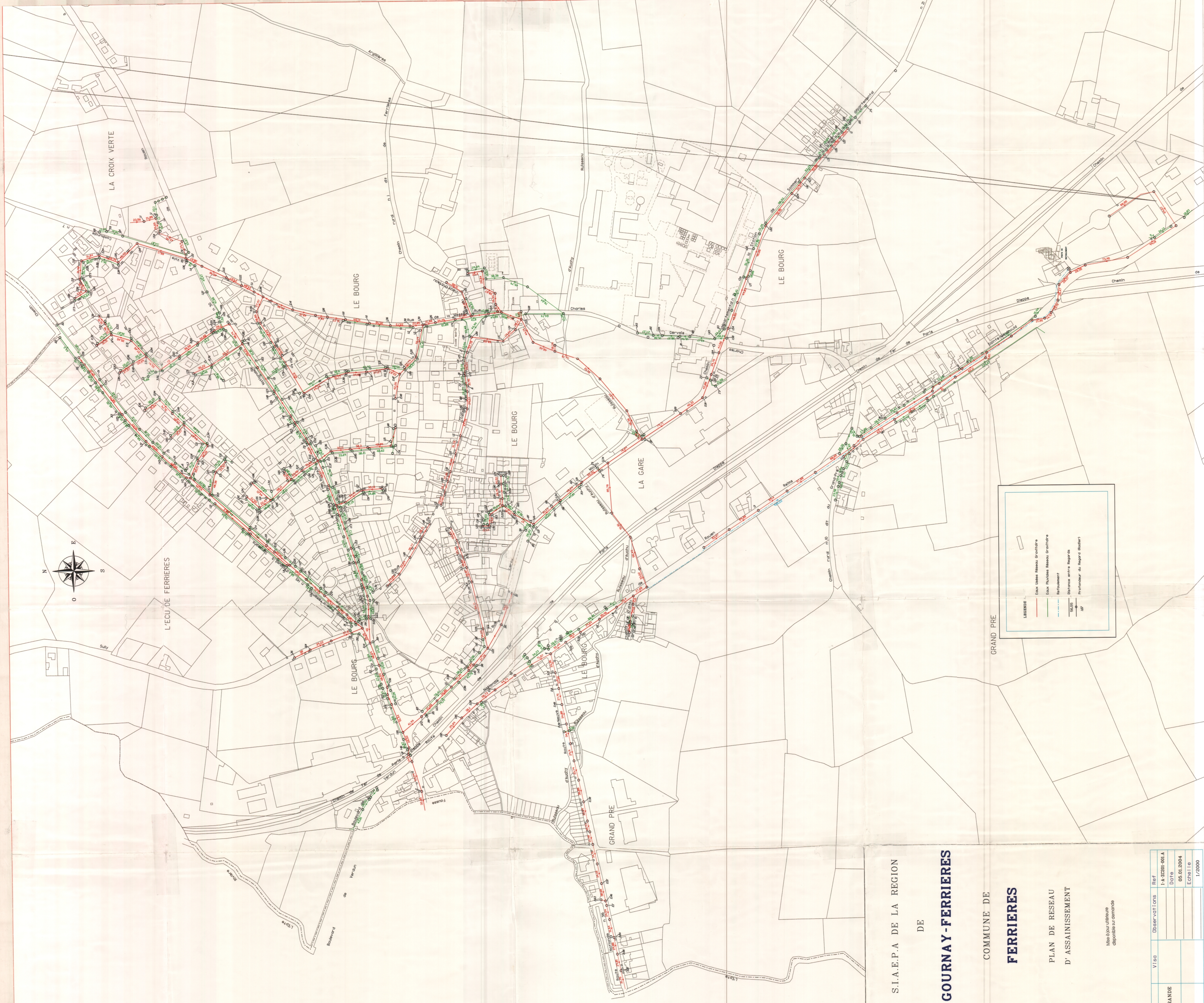
Contrôle Mécanique

08/08/2018

| | | | |
|-------------------------------------|----------|---------------------|----------|
| Protection | Bon état | Coffre | Bon état |
| Peinture | Bon état | Serrure | Bon état |
| Mancœuvre | Bon état | Volant | Bon état |
| Etat bouchons | Bon état | Carté de manœuvre | Bon état |
| Bouchons changés | Bon état | Graissage | Correct |
| Nombre de joints de bouchon changés | Bon état | Commande de vidange | Bon état |
| Minitkit choc | Bon état | SoCLE | Néant |
| | | Remise en état | A Faire |
| | | signalisation | |

08/08/2018 : Adresse: Entrée Résidence Les Valembourgs. Pas de numérotation

*Conformité du poteau à sa norme réglementaire propre en fonction de son diamètre. La conformité de la défense incendie est, quant à elle, jugée par les services compétents du SDIS en fonction des critères du Règlement Départemental de Défense Incendie.




GENErale des EAUX
 SEINE LITTORAL
 AGENCE ROUEN NORD

S.I.A.E.P.A DE LA REGION
 DE
GOURNAY-FERRIERES
 COMMUNE DE
FERRIERES
 PLAN DE RESEAU
 D' ASSAINISSEMENT

29 rue d'Emendreville
 76100 ROUEN
 Tel 02 32 81 56 17

Mairie de Gournay-Ferrières
 disponible sur demande

| Viso | Observations | Ref |
|------|--------------|----------------|
| | | I-A-20201-001A |
| | | DGTE |
| | | 05.01.2004 |
| | | Echelle |
| | | 1/2000 |

Le Responsable de l'Exploitation: **Pascal MARANDE**
 Le Dessinateur: