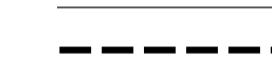



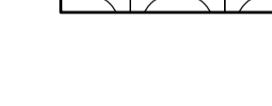



LEGENDE

-  Limites de zones
-  Axes de ruissellement
-  Périmètres de protection des cavités souterraines
-  Espaces boisés classés au titre de l'article L.130-1 du code de l'urbanisme
-  Haies et alignements d'arbres protégés au titre de l'article L.123-1-5-7° du code de l'urbanisme
-  Recensement des bâtiments agricoles au titre de l'article L.123.3-1 du code de l'urbanisme

**COMMUNE DE
LE BOCASSE**

**ELABORATION DU
PLAN LOCAL D'URBANISME**

APPROBATION

4

Vu pour être annexé à la délibération du conseil municipal en date du 5 Mars 2013 approuvant le plan local d'urbanisme.
Le Maire,

DOCUMENT GRAPHIQUE

PLAN DE ZONAGE

PLAN B - Echelle 1/2000ème