

COMMUNE DE MONNETIER-MORNEX
CONSEIL MUNICIPAL DU 16 MARS 2023

L'an deux mille vingt-trois, le seize mars à dix-neuf heures, le Conseil Municipal de la Commune de Monnetier-Mornex, dûment convoqué, s'est réuni en session ordinaire à la salle du conseil de la mairie, sous la présidence de Monsieur Ludovic WISZNIEWSKI, maire.

Nombre de conseillers : En exercice : 16 Présents : 13 Votants : 15

Convocation : Date : 08 mars 2023 Transmise le : 10 mars 2023 (mail recommandé)

Présents : MM. Ludovic WISZNIEWSKI, Christophe AUGUSTIN, Frédérique LEONE, Christophe BOYER, Anne-Marie LALLIARD, Régis LAMURE, Laurent BELLINI, Sébastien BARRUCAND, Gladys JARDILLET, Karinne BRENTAN, Alexis DUBOULOZ, Laurent CHIORINO, Jean-Marie RAFFENEL.

Excusé(s) : Mme Silvia IUNCKER-GOMEZ a donné procuration à Mme Frédérique LEONE,
Mme Badia CHALEL a donné procuration à M. Laurent CHIORINO.

Absent(s) : Messan ATIKOSSIE.

Secrétaire de séance : Mme Karinne BRENTAN

2023/27 Instauration d'un périmètre d'étude au titre de l'article L.424-1 du Code de l'urbanisme sur le secteur Mornex – Bas Mornex

Monsieur le Maire rappelle à l'assemblée que la Commune de Monnetier-Mornex est couverte par un PLU adopté le 23 janvier 2014.

Monnetier-Mornex est directement située à proximité du Grand Genève comprenant une capitale internationale, et l'agglomération Annemassienne.

La collectivité vient d'approuver le PLH intercommunal avec une augmentation de population limitée à 1.2 % à l'échelle de 6 ans. Les écoles et équipements publics sont actuellement à saturation dans un contexte économique incertain (inflation, flambée des coûts de l'énergie et des matériaux).

Parallèlement le taux de renouvellement urbain est de 1.6 % ce qui implique que, hors permis de construire, lorsqu'une habitation est libérée par une personne, 1.6 viennent la remplacer. En outre les naissances, compte tenu de la présence de nombreux jeunes actifs, sont soutenues (64 naissances entre 2020 et 2022).

Conformément à l'article L.424-1 du Code de l'urbanisme, Monsieur le Maire informe l'assemblée que la Commune est compétente en matière de délivrance des autorisations d'urbanisme et qu'elle peut, à ce titre, instituer un périmètre d'étude sur un secteur identifié afin de surseoir à statuer sur toute demande d'autorisation d'urbanisme lorsque des travaux, constructions ou installations sont susceptibles de compromettre ou de rendre plus onéreuse la réalisation d'une opération d'aménagement, dès lors que le projet d'aménagement a été pris en considération par la Commune et que les terrains affectés par ce projet ont été délimités.

Ainsi, dans le cadre du PLU en vigueur et en application de l'article ci-avant rappelé, la Commune souhaite créer un périmètre de prise en considération portant sur les parcelles numérotées conformément au plan annexé à la présente pour un total de 468 parcelles et un total de 23,18 hectares.

L'ensemble du périmètre retenu se situe à proximité immédiate d'un nœud autoroutier très complexe situé à la confluence de nombreux éléments naturels et infrastructures de transports : massif montagneux, fleuve, rivières et voie ferrée. Le paysage urbain constitutif de Mornex/Bas Mornex est très résidentiel, avec un accès principal par la RD906A très pentu et accentué par la présence du Mont Gosse sur sa droite.

Les accès sont très limités et bordés par des murets en pierres sèches constitutifs des bourgs et villages aux abords de Genève ; les vues sur le paysage lointain et notamment le massif du Mont Blanc sont nombreuses.

Cet emplacement situé en entrée Nord de la Commune est stratégique notamment du fait de l'existence de la gare ferroviaire qui fait l'objet d'un projet de réhabilitation. La Commune souhaite réfléchir aux conditions de l'urbanisation de cet important secteur pour le devenir du village.

La Commune souhaite se doter d'objectifs de programmation soutenables et tenir compte :

- des impacts sur la circulation,
- de la sécurité des déplacements et notamment des modes doux,
- du traitement architectural (construction dans la pente, ensoleillement, rappel des trames locales),
- des paysages,
- et des besoins en équipements, notamment scolaires.

Pour définir son projet urbain à proximité immédiate de la gare, la Commune a identifié les objectifs suivants :

- Requalifier en entrée Nord de la Commune les accès aux différentes voies perpendiculaires aux RD906A et RD15 (rue de la Douane, chemin de l'Eau Vive, chemin des Contamines, chemin de la Vie d'Arve, Chemin des Verrasses, chemin des 4 minutes, chemin des Grusses) ceci afin de les sécuriser et intégrer les modes doux,
- Développer des espaces ouverts aux publics aux abords des RD906A et RD15, et des percées visuelles sur l'environnement immédiat actuellement très contraintes par un RD « en tuyau ».
- Favoriser la mixité des fonctions et la mixité sociale,
- Organiser une réserve foncière afin d'accueillir un équipement public et des aménagements (giratoire, tourne à gauche, bande/piste cyclable),
- Protéger les éléments du patrimoine architectural et paysager remarquables.

Une étude urbaine devra donc être mise en place afin d'aboutir à un projet qui :

- S'insère correctement dans le tissu existant,
- Assure la sécurité des circulations et des déplacements motorisés et modes doux,
- Accompagne la Commune dans la multiplicité des fonctions,
- Améliore le fonctionnement de l'entrée Nord de la Commune et conforte son identité, notamment paysagère.

La Commune souhaite se donner le temps de travailler à une définition plus efficiente des principes d'aménagement de ces tènements, étant précisé que cette réflexion, menée à son terme, pourrait permettre d'intégrer de nouvelles prescriptions au sein du futur Plan Local d'Urbanisme par voie de modification ou de révision.

L'instauration de ce périmètre d'étude permet à la Commune de poursuivre sa réflexion et d'être en mesure d'opposer un sursis à statuer d'une durée maximale de deux ans, sur les demandes d'autorisation de travaux, de constructions ou d'installations qui pourraient porter préjudice à la mise en œuvre du projet d'aménagement tel qu'encadré par les motivations, objectifs et enjeux de la présente.

Enfin, en cas de sursis à statuer suite à une demande d'autorisation d'urbanisme, les propriétaires du terrain qui se sont vus opposer ce refus peuvent mettre en demeure la collectivité d'acquérir le ou les biens concernés conformément aux dispositions des articles L.230-1 et suivants du Code de l'urbanisme.

Par conséquent, afin de permettre la mise en œuvre d'un projet d'aménagement qualitatif sur ces tènements sur le secteur de Mornex/Bas Mornex en centre village en cohérence avec les besoins et enjeux de la Commune, M. Le Maire demande qu'il soit instauré un périmètre de prise en

considération au titre de l'article L 424-1 du Code de l'urbanisme sur le périmètre délimité et annexé à la présente.

Vu le Code général des collectivités territoriales,
VU le Code de l'urbanisme, notamment ses articles L.424-1 et R.424-24,
VU l'exposé de Monsieur Le Maire,

CONSIDÉRANT la nécessité de définir un périmètre de prise en considération permettant de surseoir à statuer sur les demandes d'autorisation concernant les 468 parcelles concernées par la mise à l'étude d'un projet d'aménagement d'initiative publique et numérotées en annexe de la présente délibération ;

CONSIDÉRANT que le périmètre de prise en considération, figurant au plan annexé à la présente délibération et situé sur le secteur de Mornex/Bas Mornex nécessite une intervention d'initiative publique afin d'assurer la cohérence du développement de la Commune, et permettre la réalisation d'aménagements publics dans les meilleures conditions ainsi que la conduite d'une urbanisation maîtrisée et en rapport avec la topographie des lieux et la qualité des paysages ;

CONSIDÉRANT la nécessité de procéder à des études afin de déterminer les modalités d'aménagement et d'urbanisation du périmètre ainsi délimité ;

Le Conseil Municipal, entendu l'exposé et après en avoir délibéré, **À L'UNANIMITÉ** :

- **PREND ACTE** de la nécessaire mise en place de l'étude urbaine précitée seule à même de faire émerger un plan global et cohérent sur le secteur d'entrée Nord de la Commune,
- **APPROUVE** la création d'un périmètre de prise en considération au titre de l'article L424-1 du Code de l'urbanisme sur le périmètre comprenant les 468 parcelles numérotées au plan ci-annexé sur le secteur de Mornex/Bas Mornex,
- **INSTITUE** un périmètre d'étude suivant le plan défini délimitant le secteur concerné par la réalisation de l'étude et ce, conformément aux dispositions de l'article L.424-1 du code de l'urbanisme,
- **DÉCIDE** d'annexer ledit périmètre au Plan Local d'Urbanisme actuellement en vigueur,
- **DÉCIDE** que la procédure de sursis à statuer pourra être appliquée à toute demande d'autorisation de travaux, construction et installation à l'intérieur dudit périmètre,
- **INDIQUE** que la présente délibération sera affichée pendant 1 mois en mairie en application de l'article R.424-4 du code de l'urbanisme et fera l'objet d'une mention en caractères apparents dans un journal diffusé dans le département,
- **INDIQUE** que la présente délibération produira ses effets juridiques dès l'exécution de l'ensemble des formalités ci-avant rappelées,
- **AUTORISE** M. le Maire à signer tout document et à prendre toutes les dispositions nécessaires à la mise en œuvre de la présente délibération et la préservation de la réalisation du projet ci-avant décrit.
- **PRÉCISE** que la présente délibération cessera de produire ses effets si, dans un délai de 10 ans à compter de son entrée en vigueur, la réalisation de l'opération d'aménagement n'a pas été engagée.

Fait et délibéré en mairie, les jour, mois et an que dessus.

Pour ampliation conforme, le 17 mars 2023

Le secrétaire de séance,
Karinne BRENTAN



Le Maire,
Ludovic WISZNIEWSKI



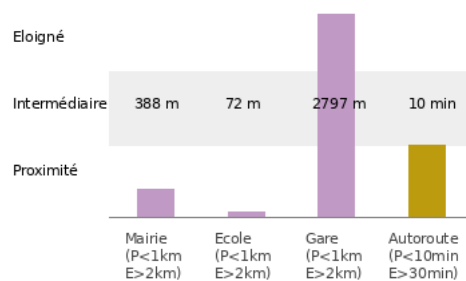
Certifié exécutoire par transmission au contrôle de légalité le ... 22 mars 2023, affiché le ... 22 mars 2023

Informations géographiques

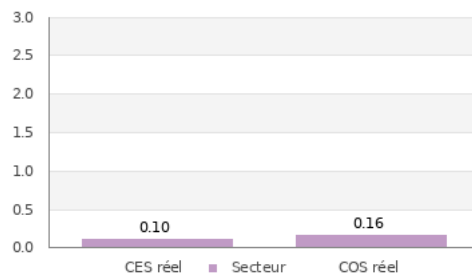
Janvier 2021



Distance aux équipements



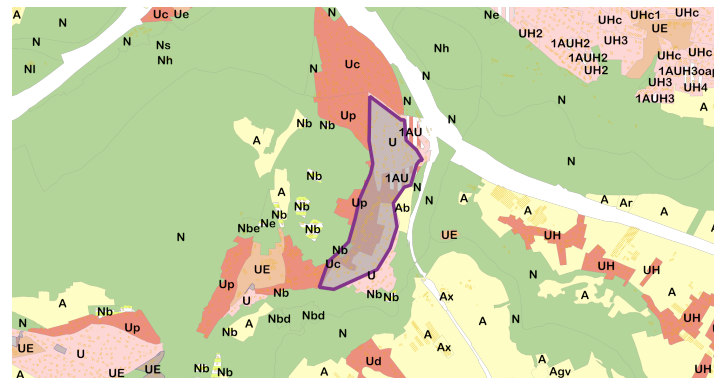
Indicateur de densité du secteur suivi



Pourcentage du secteur déclaré agricole (SAU) : 8
 Juillet 2021

Document d'urbanisme

Zone U (dominante) : Zone Urbaine, Zone à vocation dominante d'habitat



Prescriptions

- > Orientation d'aménagement : 4.77%
- > Emplacement réservé pour équipement (L123-2 c) : 0.14%
- > Élément de paysage, de patrimoine, point de vue à mettre en valeur (L123-1-5 III 2°):

Servitudes d'utilité publique

Juin 2022

Passage	PT3
Alignement	
Abord ou voisinage	PM1
Classement et protection	
Réservation de terrain	

Risques

Juillet 2021

	PPRN	PPRT
Construction interdite	X	
Construction	X	

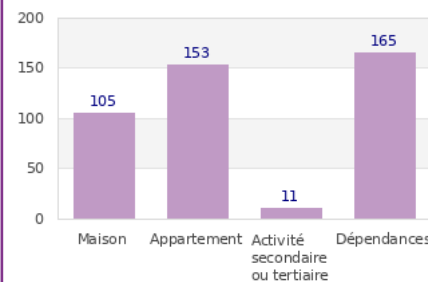
Contexte de propriété

Janvier 2021

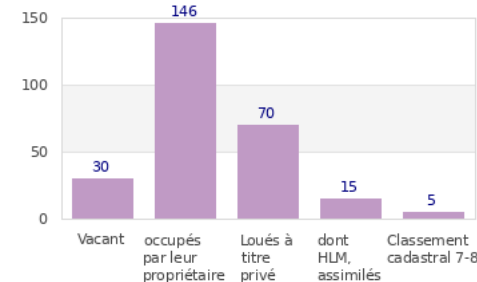
- > Nombre de bâtiments : 176
- > Superficie totale des locaux : 38996
- > Superficie des locaux d'habitation : 23688
- > Superficie des locaux professionnels : 915
- > Année de 1ère construction : -1
- > Nombre de propriétaires : 441
- > Nombre de mutations ces 5 dernières années : 48 (source - millésime)

Distribution des lots et locaux

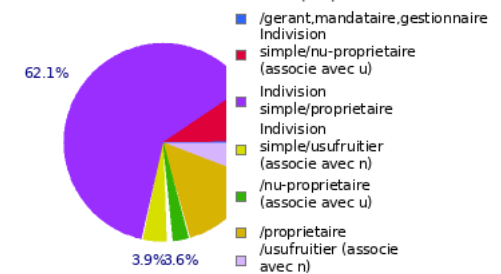
Distribution des locaux par nature



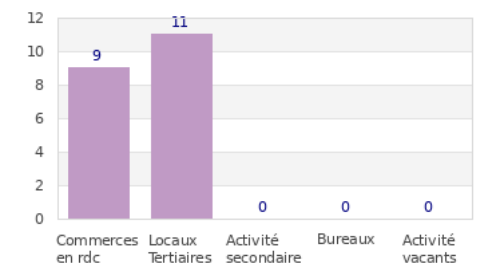
Statuts d'occupation



Statuts des droits de propriété



Locaux d'activité



Temporalité / Echéance

Temporalité	Court terme
Echéance	

Nature foncière

Type de secteur	Renouvellement - densification
Type d'intervention	Aménagement

Autres caractéristiques de site

Autres caractéristiques (topographie, contrainte, etc.)

Le secteur Mornex / Bas-Mornex connaît une pression immobilière forte (densification de parcelle, ...) malgré les contraintes d'accessibilité et l'intérêt paysager et patrimonial du site.

> Périmètre d'étude à créer

Niveau de maîtrise

Surface maîtrisée en ha. (d'après cadastre)	0.27	soit	1%
Surface maîtrisée en ha. (actualité)		soit	

Usage actuel

Usage dominant	Mixte
Usage secondaire	
Mutabilité présumée	

Programmation habitat

	Envisagé / Programmé	Réalisé
Nombre total de logements		
dont locatifs sociaux		
dont accession sociale		

Programmation activité économique

	Envisagé / Programmé	Réalisé
Nombre de locaux		
Surface de plancher		
Compétence		
Activité principale		
Activité secondaire		

Programmation équipement

	Envisagé / Programmé	Réalisé
Surface de plancher		
Type équipement 1		
Type équipement 2		
Si autre		

Programmation activité agricole

	Envisagé / Programmé	Réalisé
Pérennité		
Occupation principale		
Occupation secondaire		
Détail / enjeu		

Programmation environnement

	Envisagé / Programmé	Réalisé
Objectif 1		
Objectif 2		
Détail / enjeu		

Stratégie foncière

Outils fonciers et procédures

Etat d'avancement

Préconisation outil foncier 1

Périmètre d'étude et de sursis à statuer (10 ans - article L424-1 CU)

Préconisation outil foncier 2

Stratégie réglementaire

Outils réglementaires

Etat d'avancement

Préconisation outil réglementaire

Adaptation du zonage PLU au projet

Préconisation outil réglementaire

Stratégie financière

Outils financiers

Etat d'avancement

Préconisation outil financier 1

Préconisation outil financier 2

Nom du secteur **MONNETIER - Mornex-Bas Mornex**
Commune **Monnetier-Mornex**
Groupe de favoris

Identifiant unique : 741851279
Nombre de parcelles 468
Superficie (ha) : 23.18
Surface maîtrisée (ha) : 0.27

Typologie : Foncier bâti
Vocation principale : Habitat

Date création 2023-01-06
Par : Olivier BLANQUET
Date modification : 2023-01-23
Par : Stéphanie MARS

Détail parcelles (rappel élaboration)

Référence Parcelle	Date modification	Superficie totale parcelle	Superficie concernée	Maîtrise publique MCMA	Appréciation dureté foncière	Maîtrise foncière actualisée	Volonté de maîtrise	Rôle EPF	Commentaire sur la parcelle
741850000A0049	2023-01-06	28.22	2.14	Non		Non			
741850000A0055	2023-01-06	413.93	86.33	Non		Non			
741850000A0056	2023-01-06	478.35	478.35	Non		Non			
741850000A0058	2023-01-06	320.69	320.69	Non		Non			
741850000A0059	2023-01-06	351.03	351.03	Non		Non			
741850000A0062	2023-01-06	511.55	105.80	Non		Non			
741850000A0063	2023-01-06	556.34	118.58	Non		Non			
741850000A0094	2023-01-06	445.09	21.24	Non		Non			
741850000A0096	2023-01-06	1159.51	17.53	Non		Non			
741850000A0097	2023-01-06	1342.51	71.26	Non		Non			
741850000A0098	2023-01-06	3150.20	161.56	Non		Non			
741850000A0100	2023-01-06	198.16	79.56	Non		Non			
741850000A0101	2023-01-06	625.99	167.72	Non		Non			
741850000A0148	2023-01-06	2.57	2.57	Non		Non			
741850000A0149	2023-01-06	690.91	690.91	Non		Non			
741850000A0155	2023-01-06	226.65	226.65	Non		Non			
741850000A0172	2023-01-06	56.48	56.48	Non		Non			
741850000A0179	2023-01-06	5.61	5.61	Non		Non			
741850000A0182	2023-01-06	249.74	228.26	Non		Non			
741850000A0185	2023-01-06	9.26	9.26	Non		Non			
741850000A0186	2023-01-06	307.88	307.88	Non		Non			
741850000A0188	2023-01-06	13.05	13.05	Non		Non			
741850000A0191	2023-01-06	399.71	399.71	Non		Non			
741850000A0193	2023-01-06	8.99	8.99	Non		Non			
741850000A0194	2023-01-06	29.27	29.27	Non		Non			
741850000A0195	2023-01-06	2457.62	2457.62	Non		Non			
741850000A0197	2023-01-06	1200.02	1200.02	Non		Non			
741850000A0198	2023-01-06	507.23	507.23	Non		Non			
741850000A0203	2023-01-06	509.42	509.42	Non		Non			
741850000A0204	2023-01-06	410.43	410.41	Non		Non			

Nom du secteur **MONNETIER - Mornex-Bas Mornex**
Commune **Monnetier-Mornex**
Groupe de favoris

Identifiant unique : 741851279
Nombre de parcelles 468
Superficie (ha) : 23.18
Surface maîtrisée (ha) : 0.27

Typologie : Foncier bâti
Vocation principale : Habitat

Date création 2023-01-06
Par : Olivier BLANQUET
Date modification : 2023-01-23
Par : Stéphanie MARS

Détail parcelles (rappel élaboration)

Référence Parcelle	Date modification	Superficie totale parcelle	Superficie concernée	Maîtrise publique MCMA	Appréciation dureté foncière	Maîtrise foncière actualisée	Volonté de maîtrise	Rôle EPF	Commentaire sur la parcelle
741850000A0206	2023-01-06	777.02	776.51	Non		Non			
741850000A0207	2023-01-06	324.16	324.16	Non		Non			
741850000A0208	2023-01-06	149.60	149.60	Non		Non			
741850000A0209	2023-01-06	217.47	217.47	Non		Non			
741850000A0210	2023-01-06	85.81	85.81	Non		Non			
741850000A0211	2023-01-06	5.57	5.57	Oui		Oui			
741850000A0212	2023-01-06	328.36	328.36	Non		Non			
741850000A0213	2023-01-06	434.87	434.87	Non		Non			
741850000A0215	2023-01-06	2508.55	2508.55	Non		Non			
741850000A0216	2023-01-06	190.62	190.62	Non		Non			
741850000A0217	2023-01-06	111.20	111.20	Non		Non			
741850000A0219	2023-01-06	245.90	245.90	Non		Non			
741850000A0220	2023-01-06	922.37	922.37	Non		Non			
741850000A0221	2023-01-06	21.42	21.42	Oui		Oui			
741850000A0222	2023-01-06	911.50	911.50	Non		Non			
741850000A0226	2023-01-06	14.74	14.74	Non		Non			
741850000A0228	2023-01-06	173.59	173.59	Non		Non			
741850000A0229	2023-01-06	937.52	937.52	Non		Non			
741850000A0230	2023-01-06	1781.88	1781.88	Non		Non			
741850000A0231	2023-01-06	1808.37	1808.37	Non		Non			
741850000A0232	2023-01-06	264.36	264.36	Non		Non			
741850000A0233	2023-01-06	975.94	975.94	Non		Non			
741850000A0234	2023-01-06	809.84	809.84	Non		Non			
741850000A0235	2023-01-06	805.58	805.58	Non		Non			
741850000A0236	2023-01-06	861.72	861.72	Non		Non			
741850000A0237	2023-01-06	679.93	679.93	Non		Non			
741850000A0239	2023-01-06	495.27	495.27	Non		Non			
741850000A0243	2023-01-06	329.21	329.21	Non		Non			
741850000A0244	2023-01-06	80.44	80.44	Non		Non			
741850000A0248	2023-01-06	268.26	244.75	Non		Non			

Nom du secteur **MONNETIER - Mornex-Bas Mornex**
Commune **Monnetier-Mornex**
Groupe de favoris

Identifiant unique : 741851279
Nombre de parcelles 468
Superficie (ha) : 23.18
Surface maîtrisée (ha) : 0.27

Typologie : Foncier bâti
Vocation principale : Habitat

Date création 2023-01-06
Par : Olivier BLANQUET
Date modification : 2023-01-23
Par : Stéphanie MARS

Détail parcelles (rappel élaboration)

Référence Parcelle	Date modification	Superficie totale parcelle	Superficie concernée	Maîtrise publique MCMA	Appréciation dureté foncière	Maîtrise foncière actualisée	Volonté de maîtrise	Rôle EPF	Commentaire sur la parcelle
741850000A0250	2023-01-06	159.77	159.77	Non		Non			
741850000A0253	2023-01-06	411.30	411.30	Non		Non			
741850000A0254	2023-01-06	402.62	402.62	Non		Non			
741850000A0255	2023-01-06	1530.39	1526.78	Non		Non			
741850000A0256	2023-01-06	1636.93	1204.01	Non		Non			
741850000A0264	2023-01-06	540.16	521.88	Non		Non			
741850000A0265	2023-01-06	92.40	92.40	Non		Non			
741850000A0266	2023-01-06	181.45	68.17	Non		Non			
741850000A0393	2023-01-06	813.36	18.05	Non		Non			
741850000A0453	2023-01-06	405.58	60.10	Non		Non			
741850000A0459	2023-01-06	202.37	202.37	Non		Non			
741850000A0460	2023-01-06	185.62	184.99	Non		Non			
741850000A0461	2023-01-06	161.64	132.65	Non		Non			
741850000A0465	2023-01-06	800.03	9.79	Non		Non			
741850000A0470	2023-01-06	884.13	884.13	Non		Non			
741850000A0471	2023-01-06	905.79	905.79	Non		Non			
741850000A0475	2023-01-06	1794.48	1794.48	Non		Non			
741850000A0476	2023-01-06	1847.49	1847.49	Non		Non			
741850000A0477	2023-01-06	78.81	78.81	Non		Non			
741850000A0478	2023-01-06	195.81	195.81	Non		Non			
741850000A0481	2023-01-06	845.73	845.73	Non		Non			
741850000A0484	2023-01-06	464.95	464.95	Non		Non			
741850000A0485	2023-01-06	558.61	558.61	Non		Non			
741850000A0488	2023-01-06	828.71	828.71	Non		Non			
741850000A0512	2023-01-06	115.48	90.78	Non		Non			
741850000A0582	2023-01-06	694.79	230.79	Non		Non			
741850000A0592	2023-01-06	5240.98	228.97	Non		Non			
741850000A0593	2023-01-06	246.44	31.15	Non		Non			
741850000A0594	2023-01-06	274.57	33.41	Non		Non			
741850000A0596	2023-01-06	366.41	366.41	Non		Non			

Nom du secteur **MONNETIER - Mornex-Bas Mornex**
Commune **Monnetier-Mornex**
Groupe de favoris

Identifiant unique : 741851279
Nombre de parcelles 468
Superficie (ha) : 23.18
Surface maîtrisée (ha) : 0.27

Typologie : Foncier bâti
Vocation principale : Habitat

Date création 2023-01-06
Par : Olivier BLANQUET
Date modification : 2023-01-23
Par : Stéphanie MARS

Détail parcelles (rappel élaboration)

Référence Parcelle	Date modification	Superficie totale parcelle	Superficie concernée	Maîtrise publique MCMA	Appréciation dureté foncière	Maîtrise foncière actualisée	Volonté de maîtrise	Rôle EPF	Commentaire sur la parcelle
741850000A0597	2023-01-06	527.95	527.95	Oui		Oui			
741850000A0599	2023-01-06	604.90	352.92	Non		Non			
741850000A0600	2023-01-06	354.76	11.91	Non		Non			
741850000A0724	2023-01-06	2255.97	1109.81	Non		Non			
741850000A0725	2023-01-06	1404.83	1272.59	Non		Non			
741850000A0727	2023-01-06	749.12	508.20	Non		Non			
741850000A0728	2023-01-06	827.42	596.06	Non		Non			
741850000A0754	2023-01-06	486.66	486.66	Non		Non			
741850000A0755	2023-01-06	304.11	304.11	Non		Non			
741850000A0756	2023-01-06	2.10	2.10	Non		Non			
741850000A0757	2023-01-06	330.41	330.41	Non		Non			
741850000A0759	2023-01-06	506.31	59.83	Non		Non			
741850000A0760	2023-01-06	619.12	406.16	Non		Non			
741850000A0761	2023-01-06	211.13	211.13	Non		Non			
741850000A0762	2023-01-06	10961.18	3198.45	Non		Non			
741850000A0763	2023-01-06	1125.40	307.20	Non		Non			
741850000A1191	2023-01-06	326.77	326.77	Non		Non			
741850000A1195	2023-01-06	126.65	126.65	Non		Non			
741850000A1212	2023-01-06	192.66	192.66	Non		Non			
741850000A1222	2023-01-06	29.81	29.81	Non		Non			
741850000A1223	2023-01-06	116.15	116.15	Non		Non			
741850000A1252	2023-01-06	62.34	59.64	Non		Non			
741850000A1253	2023-01-06	702.15	425.71	Non		Non			
741850000A1264	2023-01-06	106.91	106.91	Non		Non			
741850000A1266	2023-01-06	650.42	650.42	Non		Non			
741850000A1267	2023-01-06	51.95	51.95	Non		Non			
741850000A1271	2023-01-06	638.83	295.88	Non		Non			
741850000A1277	2023-01-06	582.19	45.78	Non		Non			
741850000A1286	2023-01-06	1149.70	48.20	Non		Non			
741850000A1288	2023-01-06	1000.28	1000.28	Non		Non			

Nom du secteur **MONNETIER - Mornex-Bas Mornex**
Commune **Monnetier-Mornex**
Groupe de favoris

Identifiant unique : 741851279
Nombre de parcelles 468
Superficie (ha) : 23.18
Surface maîtrisée (ha) : 0.27

Typologie : Foncier bâti
Vocation principale : Habitat

Date création 2023-01-06
Par : Olivier BLANQUET
Date modification : 2023-01-23
Par : Stéphanie MARS

Détail parcelles (rappel élaboration)

Référence Parcelle	Date modification	Superficie totale parcelle	Superficie concernée	Maîtrise publique MCMA	Appréciation dureté foncière	Maîtrise foncière actualisée	Volonté de maîtrise	Rôle EPF	Commentaire sur la parcelle
741850000A1290	2023-01-06	435.91	435.91	Non		Non			
741850000A1293	2023-01-06	4.11	4.11	Oui		Oui			
741850000A1294	2023-01-06	134.44	133.66	Non		Non			
741850000A1296	2023-01-06	527.49	445.69	Non		Non			
741850000A1297	2023-01-06	619.95	619.95	Non		Non			
741850000A1298	2023-01-06	652.95	652.95	Non		Non			
741850000A1299	2023-01-06	18.88	18.88	Non		Non			
741850000A1300	2023-01-06	2455.96	926.10	Non		Non			
741850000A1301	2023-01-06	545.21	545.21	Non		Non			
741850000A1304	2023-01-06	1602.09	1602.09	Non		Non			
741850000A1305	2023-01-06	1051.35	978.28	Non		Non			
741850000A1306	2023-01-06	879.84	879.84	Non		Non			
741850000A1307	2023-01-06	330.37	330.37	Non		Non			
741850000A1340	2023-01-06	702.77	702.77	Non		Non			
741850000A1362	2023-01-06	42.04	42.04	Non		Non			
741850000A1364	2023-01-06	130.14	130.14	Non		Non			
741850000A1366	2023-01-06	1653.35	1653.35	Non		Non			
741850000A1367	2023-01-06	954.83	954.83	Non		Non			
741850000A1368	2023-01-06	954.60	954.60	Non		Non			
741850000A1369	2023-01-06	1007.96	1007.96	Non		Non			
741850000A1370	2023-01-06	31.34	31.34	Non		Non			
741850000A1371	2023-01-06	45.92	45.92	Non		Non			
741850000A1372	2023-01-06	1.88	1.88	Non		Non			
741850000A1373	2023-01-06	1243.26	1243.26	Non		Non			
741850000A1374	2023-01-06	966.63	966.63	Non		Non			
741850000A1376	2023-01-06	359.32	359.32	Non		Non			
741850000A1391	2023-01-06	112.17	112.17	Non		Non			
741850000A1394	2023-01-06	585.14	585.14	Non		Non			
741850000A1396	2023-01-06	2557.57	2557.57	Non		Non			
741850000A1415	2023-01-06	91.92	91.92	Non		Non			

Nom du secteur **MONNETIER - Mornex-Bas Mornex**
Commune **Monnetier-Mornex**
Groupe de favoris

Identifiant unique : 741851279
Nombre de parcelles 468
Superficie (ha) : 23.18
Surface maîtrisée (ha) : 0.27

Typologie : Foncier bâti
Vocation principale : Habitat

Date création 2023-01-06
Par : Olivier BLANQUET
Date modification : 2023-01-23
Par : Stéphanie MARS

Détail parcelles (rappel élaboration)

Référence Parcelle	Date modification	Superficie totale parcelle	Superficie concernée	Maîtrise publique MCMA	Appréciation dureté foncière	Maîtrise foncière actualisée	Volonté de maîtrise	Rôle EPF	Commentaire sur la parcelle
741850000A1416	2023-01-06	804.77	804.77	Non		Non			
741850000A1418	2023-01-06	78.84	78.84	Non		Non			
741850000A1426	2023-01-06	977.35	397.09	Non		Non			
741850000A1438	2023-01-06	41.87	0.89	Non		Non			
741850000A1446	2023-01-06	799.27	799.27	Non		Non			
741850000A1447	2023-01-06	145.30	145.30	Non		Non			
741850000A1467	2023-01-06	1144.13	1144.13	Non		Non			
741850000A1469	2023-01-06	1066.36	1066.36	Non		Non			
741850000A1473	2023-01-06	1202.89	94.39	Non		Non			
741850000A1474	2023-01-06	7.50	7.50	Non		Non			
741850000A1509	2023-01-06	2.53	2.53	Non		Non			
741850000A1515	2023-01-06	12.37	12.37	Non		Non			
741850000A1516	2023-01-06	255.55	243.99	Oui		Oui			
741850000A1517	2023-01-06	146.16	146.16	Non		Non			
741850000A1518	2023-01-06	34.18	33.85	Non		Non			
741850000A1520	2023-01-06	600.82	600.82	Non		Non			
741850000A1522	2023-01-06	46.83	46.83	Non		Non			
741850000A1531	2023-01-06	0.97	0.97	Non		Non			
741850000A1533	2023-01-06	89.52	89.52	Non		Non			
741850000A1534	2023-01-06	642.45	158.93	Non		Non			
741850000A1535	2023-01-06	2022.42	721.88	Non		Non			
741850000A1543	2023-01-06	1534.58	106.06	Non		Non			
741850000A1546	2023-01-06	304.67	298.23	Non		Non			
741850000A1547	2023-01-06	3410.01	789.37	Non		Non			
741850000A1548	2023-01-06	35.80	35.80	Non		Non			
741850000A1549	2023-01-06	206.84	206.84	Non		Non			
741850000A1550	2023-01-06	74.74	74.74	Oui		Oui			
741850000A1551	2023-01-06	49.53	49.53	Oui		Oui			
741850000A1639	2023-01-06	65.83	65.83	Non		Non			
741850000A1644	2023-01-06	1475.87	1475.87	Non		Non			

Nom du secteur **MONNETIER - Mornex-Bas Mornex**
Commune **Monnetier-Mornex**
Groupe de favoris

Identifiant unique : 741851279
Nombre de parcelles 468
Superficie (ha) : 23.18
Surface maîtrisée (ha) : 0.27

Typologie : Foncier bâti
Vocation principale : Habitat

Date création 2023-01-06
Par : Olivier BLANQUET
Date modification : 2023-01-23
Par : Stéphanie MARS

Détail parcelles (rappel élaboration)

Référence Parcelle	Date modification	Superficie totale parcelle	Superficie concernée	Maîtrise publique MCMA	Appréciation dureté foncière	Maîtrise foncière actualisée	Volonté de maîtrise	Rôle EPF	Commentaire sur la parcelle
741850000A1645	2023-01-06	245.13	245.13	Non		Non			
741850000A1654	2023-01-06	1102.24	1102.24	Non		Non			
741850000A1655	2023-01-06	0.72	0.72	Non		Non			
741850000A1657	2023-01-06	19.71	19.71	Non		Non			
741850000A1658	2023-01-06	1096.16	1096.16	Non		Non			
741850000A1659	2023-01-06	9.78	9.78	Non		Non			
741850000A1660	2023-01-06	695.62	695.62	Non		Non			
741850000A1661	2023-01-06	1256.22	1256.22	Non		Non			
741850000A1662	2023-01-06	12.10	12.10	Non		Non			
741850000A1663	2023-01-06	11.51	11.51	Non		Non			
741850000A1664	2023-01-06	12.50	12.50	Non		Non			
741850000A1665	2023-01-06	13.22	13.22	Non		Non			
741850000A1666	2023-01-06	12.74	12.74	Non		Non			
741850000A1667	2023-01-06	12.45	12.45	Non		Non			
741850000A1668	2023-01-06	11.96	11.96	Non		Non			
741850000A1669	2023-01-06	13.33	13.33	Non		Non			
741850000A1683	2023-01-06	531.48	531.48	Non		Non			
741850000A1684	2023-01-06	70.31	70.31	Non		Non			
741850000A1685	2023-01-06	173.77	173.77	Non		Non			
741850000A1686	2023-01-06	95.70	95.70	Non		Non			
741850000A1687	2023-01-06	67.02	67.02	Non		Non			
741850000A1688	2023-01-06	7.96	7.96	Non		Non			
741850000A1689	2023-01-06	128.73	128.73	Non		Non			
741850000A1690	2023-01-06	419.97	419.97	Non		Non			
741850000A1705	2023-01-06	251.03	251.03	Non		Non			
741850000A1706	2023-01-06	1073.94	1073.94	Non		Non			
741850000A1727	2023-01-06	1658.44	1647.48	Non		Non			
741850000A1729	2023-01-06	155.52	155.52	Non		Non			
741850000A1733	2023-01-06	293.82	293.82	Non		Non			
741850000A1734	2023-01-06	2.47	2.47	Non		Non			

Nom du secteur **MONNETIER - Mornex-Bas Mornex**
Commune **Monnetier-Mornex**
Groupe de favoris

Identifiant unique : 741851279
Nombre de parcelles 468
Superficie (ha) : 23.18
Surface maîtrisée (ha) : 0.27

Typologie : Foncier bâti
Vocation principale : Habitat

Date création 2023-01-06
Par : Olivier BLANQUET
Date modification : 2023-01-23
Par : Stéphanie MARS

Détail parcelles (rappel élaboration)

Référence Parcelle	Date modification	Superficie totale parcelle	Superficie concernée	Maîtrise publique MCMA	Appréciation dureté foncière	Maîtrise foncière actualisée	Volonté de maîtrise	Rôle EPF	Commentaire sur la parcelle
741850000A1736	2023-01-06	362.10	362.10	Non		Non			
741850000A1737	2023-01-06	11.47	11.47	Non		Non			
741850000A1739	2023-01-06	11.34	11.34	Non		Non			
741850000A1742	2023-01-06	406.25	389.19	Non		Non			
741850000A1743	2023-01-06	420.03	53.02	Non		Non			
741850000A1745	2023-01-06	713.81	176.72	Non		Non			
741850000A1763	2023-01-06	526.82	101.52	Non		Non			
741850000A1769	2023-01-06	224.24	22.84	Non		Non			
741850000A1833	2023-01-06	544.79	544.79	Non		Non			
741850000A1835	2023-01-06	450.70	450.70	Non		Non			
741850000A1837	2023-01-06	25.41	25.41	Non		Non			
741850000A1841	2023-01-06	49.99	49.99	Non		Non			
741850000A1842	2023-01-06	187.48	187.48	Non		Non			
741850000A1843	2023-01-06	431.84	431.84	Non		Non			
741850000A1848	2023-01-06	1345.57	1345.57	Non		Non			
741850000A1850	2023-01-06	152.11	152.11	Non		Non			
741850000A1858	2023-01-06	529.32	479.08	Non		Non			
741850000A1863	2023-01-06	937.41	937.41	Non		Non			
741850000A1864	2023-01-06	49.52	49.52	Non		Non			
741850000A1867	2023-01-06	969.64	969.64	Non		Non			
741850000A1868	2023-01-06	1045.88	1045.88	Non		Non			
741850000A1869	2023-01-06	1010.96	1010.96	Non		Non			
741850000A1870	2023-01-06	997.56	997.56	Non		Non			
741850000A1871	2023-01-06	1043.07	1043.07	Non		Non			
741850000A1872	2023-01-06	925.18	925.18	Non		Non			
741850000A1873	2023-01-06	155.97	155.97	Non		Non			
741850000A1882	2023-01-06	89.68	89.68	Non		Non			
741850000A1883	2023-01-06	774.93	774.93	Non		Non			
741850000A1884	2023-01-06	321.03	321.03	Non		Non			
741850000A1901	2023-01-06	269.71	269.71	Non		Non			

Nom du secteur **MONNETIER - Mornex-Bas Mornex**
Commune **Monnetier-Mornex**
Groupe de favoris

Identifiant unique : 741851279
Nombre de parcelles 468
Superficie (ha) : 23.18
Surface maîtrisée (ha) : 0.27

Typologie : Foncier bâti
Vocation principale : Habitat

Date création 2023-01-06
Par : Olivier BLANQUET
Date modification : 2023-01-23
Par : Stéphanie MARS

Détail parcelles (rappel élaboration)

Référence Parcelle	Date modification	Superficie totale parcelle	Superficie concernée	Maîtrise publique MCMA	Appréciation dureté foncière	Maîtrise foncière actualisée	Volonté de maîtrise	Rôle EPF	Commentaire sur la parcelle
741850000A1902	2023-01-06	175.77	175.77	Non		Non			
741850000A1903	2023-01-06	415.28	415.28	Non		Non			
741850000A1904	2023-01-06	157.11	157.11	Non		Non			
741850000A1905	2023-01-06	303.45	303.45	Non		Non			
741850000A1906	2023-01-06	1011.74	1011.74	Non		Non			
741850000A1963	2023-01-06	378.67	378.67	Non		Non			
741850000A1964	2023-01-06	1563.77	1563.77	Non		Non			
741850000A2003	2023-01-06	5.53	5.53	Non		Non			
741850000A2004	2023-01-06	6.19	6.19	Non		Non			
741850000A2005	2023-01-06	92.13	92.13	Non		Non			
741850000A2006	2023-01-06	241.75	241.75	Non		Non			
741850000A2007	2023-01-06	27.13	27.13	Non		Non			
741850000A2008	2023-01-06	436.55	436.55	Non		Non			
741850000A2009	2023-01-06	2126.17	2126.17	Non		Non			
741850000A2010	2023-01-06	1.63	1.63	Non		Non			
741850000A2012	2023-01-06	2282.52	2282.52	Non		Non			
741850000A2027	2023-01-06	1587.36	1587.36	Non		Non			
741850000A2028	2023-01-06	266.07	266.07	Non		Non			
741850000A2029	2023-01-06	43.10	43.10	Oui		Oui			
741850000A2030	2023-01-06	29.36	23.24	Non		Non			
741850000A2031	2023-01-06	142.80	34.05	Non		Non			
741850000A2038	2023-01-06	23.87	23.87	Non		Non			
741850000A2039	2023-01-06	359.00	359.00	Non		Non			
741850000A2040	2023-01-06	362.31	362.31	Non		Non			
741850000A2041	2023-01-06	511.38	494.70	Non		Non			
741850000A2043	2023-01-06	629.19	629.19	Non		Non			
741850000A2044	2023-01-06	219.76	219.76	Non		Non			
741850000A2045	2023-01-06	699.97	697.97	Non		Non			
741850000A2047	2023-01-06	19.69	19.69	Non		Non			
741850000A2048	2023-01-06	673.61	151.25	Non		Non			

Nom du secteur **MONNETIER - Mornex-Bas Mornex**
Commune **Monnetier-Mornex**
Groupe de favoris

Identifiant unique : 741851279
Nombre de parcelles 468
Superficie (ha) : 23.18
Surface maîtrisée (ha) : 0.27

Typologie : Foncier bâti
Vocation principale : Habitat

Date création 2023-01-06
Par : Olivier BLANQUET
Date modification : 2023-01-23
Par : Stéphanie MARS

Détail parcelles (rappel élaboration)

Référence Parcelle	Date modification	Superficie totale parcelle	Superficie concernée	Maîtrise publique MCMA	Appréciation dureté foncière	Maîtrise foncière actualisée	Volonté de maîtrise	Rôle EPF	Commentaire sur la parcelle
741850000A2052	2023-01-06	4222.59	4222.59	Non		Non			
741850000A2053	2023-01-06	4768.32	4767.22	Non		Non			
741850000A2100	2023-01-06	50.34	50.34	Non		Non			
741850000A2122	2023-01-06	114.70	114.70	Non		Non			
741850000A2123	2023-01-06	352.01	352.01	Non		Non			
741850000A2124	2023-01-06	44.12	44.12	Non		Non			
741850000A2130	2023-01-06	126.69	126.69	Non		Non			
741850000A2131	2023-01-06	1585.37	1585.37	Non		Non			
741850000A2132	2023-01-06	123.36	123.36	Non		Non			
741850000A2133	2023-01-06	468.47	468.47	Non		Non			
741850000A2137	2023-01-06	3088.75	3088.75	Non		Non			
741850000A3002	2023-01-06	68.55	68.55	Non		Non			
741850000A3003	2023-01-06	65.23	65.23	Oui		Oui			
741850000A3004	2023-01-06	290.03	290.03	Non		Non			
741850000A3060	2023-01-06	488.30	488.30	Non		Non			
741850000A3061	2023-01-06	492.07	492.07	Non		Non			
741850000A3062	2023-01-06	338.81	338.81	Non		Non			
741850000A3063	2023-01-06	675.99	675.99	Non		Non			
741850000A3064	2023-01-06	770.82	770.82	Non		Non			
741850000A3065	2023-01-06	262.54	262.54	Non		Non			
741850000A3066	2023-01-06	259.95	259.95	Non		Non			
741850000A3067	2023-01-06	426.92	426.92	Non		Non			
741850000A3068	2023-01-06	131.98	131.98	Non		Non			
741850000A3069	2023-01-06	81.43	81.43	Non		Non			
741850000A3070	2023-01-06	519.66	59.13	Non		Non			
741850000A3080	2023-01-06	418.21	418.21	Non		Non			
741850000A3088	2023-01-06	1018.95	1018.95	Non		Non			
741850000A3089	2023-01-06	401.43	401.43	Non		Non			
741850000A3117	2023-01-06	1726.59	1699.32	Non		Non			
741850000A3118	2023-01-06	31.48	31.48	Non		Non			

Nom du secteur **MONNETIER - Mornex-Bas Mornex**
Commune **Monnetier-Mornex**
Groupe de favoris

Identifiant unique : 741851279
Nombre de parcelles 468
Superficie (ha) : 23.18
Surface maîtrisée (ha) : 0.27

Typologie : Foncier bâti
Vocation principale : Habitat

Date création 2023-01-06
Par : Olivier BLANQUET
Date modification : 2023-01-23
Par : Stéphanie MARS

Détail parcelles (rappel élaboration)

Référence Parcelle	Date modification	Superficie totale parcelle	Superficie concernée	Maîtrise publique MCMA	Appréciation dureté foncière	Maîtrise foncière actualisée	Volonté de maîtrise	Rôle EPF	Commentaire sur la parcelle
741850000A3126	2023-01-06	2522.00	2522.00	Non		Non			
741850000A3127	2023-01-06	158.34	158.34	Non		Non			
741850000A3128	2023-01-06	326.44	326.44	Non		Non			
741850000A3134	2023-01-06	524.14	524.14	Non		Non			
741850000A3135	2023-01-06	937.05	937.05	Non		Non			
741850000A3136	2023-01-06	148.23	148.23	Non		Non			
741850000A3137	2023-01-06	28.94	28.94	Non		Non			
741850000A3138	2023-01-06	52.47	52.47	Non		Non			
741850000A3163	2023-01-06	462.44	462.44	Non		Non			
741850000A3164	2023-01-06	94.05	94.05	Non		Non			
741850000A3208	2023-01-06	574.81	463.70	Non		Non			
741850000A3209	2023-01-06	124.51	83.51	Non		Non			
741850000A3210	2023-01-06	963.12	898.01	Non		Non			
741850000A3212	2023-01-06	90.75	2.65	Non		Non			
741850000A3213	2023-01-06	407.34	181.55	Non		Non			
741850000A3214	2023-01-06	419.24	375.07	Non		Non			
741850000A3231	2023-01-06	127.75	127.75	Non		Non			
741850000A3232	2023-01-06	61.97	61.97	Non		Non			
741850000A3234	2023-01-06	17.01	17.01	Non		Non			
741850000A3235	2023-01-06	75.05	75.05	Non		Non			
741850000A3236	2023-01-06	52.09	52.09	Non		Non			
741850000A3238	2023-01-06	587.44	587.44	Non		Non			
741850000A3239	2023-01-06	108.79	108.79	Non		Non			
741850000A3240	2023-01-06	154.12	154.12	Non		Non			
741850000A3241	2023-01-06	737.38	737.38	Non		Non			
741850000A3242	2023-01-06	547.97	547.97	Non		Non			
741850000A3243	2023-01-06	53.29	53.29	Non		Non			
741850000A3244	2023-01-06	209.10	209.10	Non		Non			
741850000A3245	2023-01-06	733.15	733.15	Non		Non			
741850000A3264	2023-01-06	80.81	80.81	Non		Non			

Nom du secteur **MONNETIER - Mornex-Bas Mornex**
Commune **Monnetier-Mornex**
Groupe de favoris

Identifiant unique : 741851279
Nombre de parcelles 468
Superficie (ha) : 23.18
Surface maîtrisée (ha) : 0.27

Typologie : Foncier bâti
Vocation principale : Habitat

Date création 2023-01-06
Par : Olivier BLANQUET
Date modification : 2023-01-23
Par : Stéphanie MARS

Détail parcelles (rappel élaboration)

Référence Parcelle	Date modification	Superficie totale parcelle	Superficie concernée	Maîtrise publique MCMA	Appréciation dureté foncière	Maîtrise foncière actualisée	Volonté de maîtrise	Rôle EPF	Commentaire sur la parcelle
741850000A3265	2023-01-06	1624.14	1624.14	Non		Non			
741850000A3312	2023-01-06	555.12	555.12	Non		Non			
741850000A3313	2023-01-06	979.87	979.87	Non		Non			
741850000A3321	2023-01-06	58.87	58.87	Non		Non			
741850000A3322	2023-01-06	341.64	341.64	Non		Non			
741850000A3323	2023-01-06	668.14	668.14	Non		Non			
741850000A3325	2023-01-06	188.71	188.71	Non		Non			
741850000A3333	2023-01-06	93.05	93.05	Non		Non			
741850000A3334	2023-01-06	764.23	764.23	Non		Non			
741850000A3335	2023-01-06	65.36	65.36	Non		Non			
741850000A3357	2023-01-06	14.67	14.67	Oui		Oui			
741850000A3358	2023-01-06	925.75	925.75	Non		Non			
741850000A3359	2023-01-06	16.21	16.21	Oui		Oui			
741850000A3362	2023-01-06	4.82	4.82	Oui		Oui			
741850000A3363	2023-01-06	50.42	50.42	Non		Non			
741850000A3365	2023-01-06	11.67	11.67	Oui		Oui			
741850000A3366	2023-01-06	4.52	4.52	Oui		Oui			
741850000A3368	2023-01-06	204.92	204.92	Non		Non			
741850000A3369	2023-01-06	7.48	7.48	Oui		Oui			
741850000A3377	2023-01-06	2066.91	2066.91	Non		Non			
741850000A3378	2023-01-06	58.36	58.36	Oui		Oui			
741850000A3379	2023-01-06	63.36	63.36	Oui		Oui			
741850000A3380	2023-01-06	761.53	761.53	Non		Non			
741850000A3385	2023-01-06	62.22	62.22	Non		Non			
741850000A3386	2023-01-06	411.83	411.83	Oui		Oui			
741850000A3387	2023-01-06	5.13	5.13	Oui		Oui			
741850000A3388	2023-01-06	26.94	26.94	Oui		Oui			
741850000A3389	2023-01-06	104.84	104.84	Oui		Oui			
741850000A3392	2023-01-06	109.42	109.42	Oui		Oui			
741850000A3393	2023-01-06	10.63	10.63	Oui		Oui			

Nom du secteur **MONNETIER - Mornex-Bas Mornex**
Commune **Monnetier-Mornex**
Groupe de favoris

Identifiant unique : 741851279
Nombre de parcelles 468
Superficie (ha) : 23.18
Surface maîtrisée (ha) : 0.27

Typologie : Foncier bâti
Vocation principale : Habitat

Date création 2023-01-06
Par : Olivier BLANQUET
Date modification : 2023-01-23
Par : Stéphanie MARS

Détail parcelles (rappel élaboration)

Référence Parcelle	Date modification	Superficie totale parcelle	Superficie concernée	Maîtrise publique MCMA	Appréciation dureté foncière	Maîtrise foncière actualisée	Volonté de maîtrise	Rôle EPF	Commentaire sur la parcelle
741850000A3394	2023-01-06	424.58	424.58	Non		Non			
741850000A3395	2023-01-06	28.34	28.34	Oui		Oui			
741850000A3396	2023-01-06	968.45	877.32	Non		Non			
741850000A3397	2023-01-06	11.10	11.10	Oui		Oui			
741850000A3398	2023-01-06	204.75	192.80	Non		Non			
741850000A3399	2023-01-06	2789.65	2623.53	Non		Non			
741850000A3400	2023-01-06	21.70	21.70	Oui		Oui			
741850000A3401	2023-01-06	557.38	557.38	Non		Non			
741850000A3402	2023-01-06	21.37	21.37	Oui		Oui			
741850000A3403	2023-01-06	787.39	787.39	Non		Non			
741850000A3404	2023-01-06	2.02	2.02	Oui		Oui			
741850000A3405	2023-01-06	16.17	16.17	Oui		Oui			
741850000A3441	2023-01-06	1726.78	1678.76	Non		Non			
741850000A3442	2023-01-06	93.85	93.85	Oui		Oui			
741850000A3445	2023-01-06	30.68	30.68	Oui		Oui			
741850000A3446	2023-01-06	2081.82	2081.82	Non		Non			
741850000A3447	2023-01-06	2.68	2.68	Oui		Oui			
741850000A3448	2023-01-06	2345.71	2345.71	Non		Non			
741850000A3449	2023-01-06	662.34	662.34	Non		Non			
741850000A3450	2023-01-06	3.09	3.09	Oui		Oui			
741850000A3451	2023-01-06	24.11	24.11	Non		Non			
741850000A3452	2023-01-06	19.96	19.96	Non		Non			
741850000A3453	2023-01-06	37.28	37.28	Non		Non			
741850000A3454	2023-01-06	85.96	85.96	Non		Non			
741850000A3455	2023-01-06	1712.66	1712.66	Non		Non			
741850000A3460	2023-01-06	253.37	140.03	Non		Non			
741850000A3464	2023-01-06	423.12	305.01	Non		Non			
741850000A3465	2023-01-06	152.06	124.33	Non		Non			
741850000A3466	2023-01-06	145.96	145.96	Non		Non			
741850000A3467	2023-01-06	796.23	796.23	Non		Non			

Détail parcelles (rappel élaboration)

Référence Parcelle	Date modification	Superficie totale parcelle	Superficie concernée	Maîtrise publique MCMA	Appréciation dureté foncière	Maîtrise foncière actualisée	Volonté de maîtrise	Rôle EPF	Commentaire sur la parcelle
741850000A3468	2023-01-06	1447.16	184.65	Non		Non			
741850000A3469	2023-01-06	494.21	99.99	Non		Non			
741850000A3470	2023-01-06	395.08	395.08	Non		Non			
741850000A3473	2023-01-06	923.47	923.47	Non		Non			
741850000A3479	2023-01-06	190.33	190.33	Non		Non			
741850000A3480	2023-01-06	556.97	556.97	Non		Non			
741850000A3481	2023-01-06	2600.43	2043.14	Non		Non			
741850000A3482	2023-01-06	2963.21	1884.20	Non		Non			
741850000A3487	2023-01-06	313.99	313.99	Non		Non			
741850000A3488	2023-01-06	844.10	844.10	Non		Non			
741850000A3489	2023-01-06	659.11	658.42	Non		Non			
741850000A3490	2023-01-06	743.80	743.80	Non		Non			
741850000A3491	2023-01-06	44.36	44.36	Non		Non			
741850000A3492	2023-01-06	425.87	425.87	Non		Non			
741850000A3521	2023-01-06	497.32	497.32	Non		Non			
741850000A3523	2023-01-06	183.78	183.78	Non		Non			
741850000A3524	2023-01-06	474.36	34.95	Non		Non			
741850000A3531	2023-01-06	965.88	965.88	Non		Non			
741850000A3532	2023-01-06	1143.41	1143.41	Non		Non			
741850000A3533	2023-01-06	983.97	983.97	Non		Non			
741850000A3534	2023-01-06	520.19	520.19	Oui		Oui			
741850000A3543	2023-01-06	231.04	231.04	Non		Non			
741850000A3545	2023-01-06	526.15	526.15	Non		Non			
741850000A3546	2023-01-06	237.60	237.60	Non		Non			
741850000A3549	2023-01-06	322.70	317.52	Non		Non			
741850000A3550	2023-01-06	81.53	81.53	Oui		Oui			
741850000A3570	2023-01-06	374.72	374.72	Non		Non			
741850000A3571	2023-01-06	30.95	30.95	Oui		Oui			
741850000A3572	2023-01-06	186.86	186.86	Non		Non			
741850000A3573	2023-01-06	737.81	737.81	Non		Non			

Nom du secteur **MONNETIER - Mornex-Bas Mornex**

Commune **Monnetier-Mornex**

Groupe de favoris

Identifiant unique : 741851279

Nombre de parcelles 468

Superficie (ha) : 23.18

Surface maîtrisée (ha) : 0.27

Typologie : Foncier bâti

Vocation principale : Habitat

Date création 2023-01-06

Par : Olivier BLANQUET

Date modification : 2023-01-23

Par : Stéphanie MARS

Détail parcelles (rappel élaboration)

Référence Parcelle	Date modification	Superficie totale parcelle	Superficie concernée	Maîtrise publique MCMA	Appréciation dureté foncière	Maîtrise foncière actualisée	Volonté de maîtrise	Rôle EPF	Commentaire sur la parcelle
741850000A3574	2023-01-06	42.89	42.89	Non		Non			
741850000A3575	2023-01-06	74.49	74.49	Non		Non			
741850000A3576	2023-01-06	33.97	33.97	Non		Non			
741850000A3577	2023-01-06	137.16	137.16	Non		Non			
741850000A3612	2023-01-06	1183.98	1183.98	Non		Non			
741850000A3613	2023-01-06	11.49	11.49	Non		Non			
741850000A3614	2023-01-06	1429.55	1429.55	Non		Non			
741850000A3615	2023-01-06	90.34	90.34	Non		Non			
741850000A3616	2023-01-06	336.05	336.05	Non		Non			
741850000A3617	2023-01-06	101.93	101.93	Non		Non			
741850000A3618	2023-01-06	16.50	16.50	Non		Non			
741850000A3619	2023-01-06	110.33	110.33	Non		Non			
741850000A3620	2023-01-06	1.16	1.16	Non		Non			
741850000A3621	2023-01-06	100.63	100.63	Non		Non			
741850000A3622	2023-01-06	33.96	33.96	Non		Non			
741850000A3623	2023-01-06	5.87	5.87	Non		Non			
741850000A3624	2023-01-06	31.34	31.34	Non		Non			
741850000A3625	2023-01-06	704.85	704.85	Non		Non			
741850000A3626	2023-01-06	24.76	24.76	Non		Non			
741850000A3627	2023-01-06	44.56	44.56	Non		Non			
741850000A3628	2023-01-06	5.10	5.10	Non		Non			
741850000A3629	2023-01-06	44.31	44.31	Non		Non			
741850000A3630	2023-01-06	18.75	18.75	Non		Non			
741850000A3631	2023-01-06	18.06	18.06	Non		Non			
741850000A3632	2023-01-06	110.33	110.33	Non		Non			
741850000A3633	2023-01-06	13.14	13.14	Non		Non			
741850000A3634	2023-01-06	232.86	232.86	Non		Non			
741850000A3635	2023-01-06	112.97	112.97	Non		Non			
741850000A3636	2023-01-06	12.33	12.33	Non		Non			
741850000A3637	2023-01-06	225.31	225.31	Non		Non			

Nom du secteur **MONNETIER - Mornex-Bas Mornex**

Commune **Monnetier-Mornex**

Groupe de favoris

Identifiant unique : 741851279

Nombre de parcelles 468

Superficie (ha) : 23.18

Surface maîtrisée (ha) : 0.27

Typologie : Foncier bâti

Vocation principale : Habitat

Date création 2023-01-06

Par : Olivier BLANQUET

Date modification : 2023-01-23

Par : Stéphanie MARS

Détail parcelles (rappel élaboration)

Référence Parcelle	Date modification	Superficie totale parcelle	Superficie concernée	Maîtrise publique MCMA	Appréciation dureté foncière	Maîtrise foncière actualisée	Volonté de maîtrise	Rôle EPF	Commentaire sur la parcelle
741850000A3638	2023-01-06	68.39	68.39	Non		Non			
741850000A3639	2023-01-06	160.27	160.27	Non		Non			
741850000A3640	2023-01-06	196.00	196.00	Non		Non			
741850000A3641	2023-01-06	206.10	206.10	Non		Non			
741850000A3642	2023-01-06	199.27	199.27	Non		Non			
741850000A3643	2023-01-06	101.35	101.35	Non		Non			
741850000A3644	2023-01-06	4.31	4.31	Non		Non			
741850000A3645	2023-01-06	339.11	339.11	Non		Non			
741850000A3646	2023-01-06	250.19	250.19	Non		Non			
741850000A3647	2023-01-06	56.08	56.08	Non		Non			
741850000A3648	2023-01-06	159.83	159.83	Non		Non			
741850000A3649	2023-01-06	2.36	2.36	Non		Non			
741850000A3650	2023-01-06	234.37	234.37	Non		Non			
741850000A3651	2023-01-06	2.25	2.25	Non		Non			
741850000A3652	2023-01-06	34.99	34.99	Non		Non			
741850000A3653	2023-01-06	277.02	277.02	Non		Non			
741850000A3654	2023-01-06	2.69	2.69	Non		Non			

Nom du secteur **MONNETIER - Mornex-Bas Mornex**

Commune **Monnetier-Mornex**

Groupe de favoris

Identifiant unique : 741851279

Nombre de parcelles 468

Superficie (ha) : 23.18

Surface maîtrisée (ha) : 0.27

Typologie : Foncier bâti

Vocation principale : Habitat

Date création 2023-01-06

Par : Olivier BLANQUET

Date modification : 2023-01-23

Par : Stéphanie MARS

Détail parcelles (suivi)

Référence Parcelle	Nombre de mutations depuis suivi	Date dernière mutation	Valeur foncière moyenne transactions parcelle	Parcelle acquise depuis suivi	Evolution zonage PLU depuis suivi	Nombre de permis de construire déposés depuis suivi	Nombre de logements créés sur la parcelle depuis suivi	Nombre de locaux créés sur la parcelle depuis suivi
741850000A0049	0				Non	0	0	
741850000A0055	0				Non	0	0	
741850000A0056	0				Non	0	0	
741850000A0058	0				Non	0	0	
741850000A0059	0				Non	0	0	
741850000A0062	0				Non	0	0	
741850000A0063	0				Non	0	0	
741850000A0094	0				Non	0	0	
741850000A0096	0				Non	0	0	
741850000A0097	0				Non	0	0	
741850000A0098	0				Non	0	0	
741850000A0100	0				Non	0	0	
741850000A0101	0				Non	0	0	
741850000A0148	0				Non	0	0	
741850000A0149	0				Non	0	0	
741850000A0155	0				Non	0	0	
741850000A0172	0				Non	0	0	
741850000A0179	0				Non	0	0	
741850000A0182	0				Non	0	0	
741850000A0185	0				Non	0	0	
741850000A0186	0				Non	0	0	
741850000A0188	0				Non	0	0	
741850000A0191	0				Non	0	0	
741850000A0193	0				Non	0	0	
741850000A0194	0				Non	0	0	
741850000A0195	0				Non	0	0	
741850000A0197	0				Non	0	0	
741850000A0198	0				Non	0	0	
741850000A0203	0				Non	0	0	

Détail parcelles (suivi)

Référence Parcelle	Nombre de mutations depuis suivi	Date dernière mutation	Valeur foncière moyenne transactions parcelle	Parcelle acquise depuis suivi	Evolution zonage PLU depuis suivi	Nombre de permis de construire déposés depuis suivi	Nombre de logements créés sur la parcelle depuis suivi	Nombre de locaux créés sur la parcelle depuis suivi
741850000A0204	0				Non	0	0	
741850000A0206	0				Non	0	0	
741850000A0207	0				Non	0	0	
741850000A0208	0				Non	0	0	
741850000A0209	0				Non	0	0	
741850000A0210	0				Non	0	0	
741850000A0211	0				Non	0	0	
741850000A0212	0				Non	0	0	
741850000A0213	0				Non	0	0	
741850000A0215	0				Non	0	0	
741850000A0216	0				Non	0	0	
741850000A0217	0				Non	0	0	
741850000A0219	0				Non	0	0	
741850000A0220	0				Non	0	0	
741850000A0221	0				Non	0	0	
741850000A0222	0				Non	0	0	
741850000A0226	0				Non	0	0	
741850000A0228	0				Non	0	0	
741850000A0229	0				Non	0	0	
741850000A0230	0				Non	0	0	
741850000A0231	0				Non	0	0	
741850000A0232	0				Non	0	0	
741850000A0233	0				Non	0	0	
741850000A0234	0				Non	0	0	
741850000A0235	0				Non	0	0	
741850000A0236	0				Non	0	0	
741850000A0237	0				Non	0	0	
741850000A0239	0				Non	0	0	
741850000A0243	0				Non	0	0	

Nom du secteur **MONNETIER - Mornex-Bas Mornex**

Commune **Monnetier-Mornex**

Groupe de favoris

Identifiant unique : 741851279

Nombre de parcelles 468

Superficie (ha) : 23.18

Surface maîtrisée (ha) : 0.27

Typologie : Foncier bâti

Vocation principale : Habitat

Date création 2023-01-06

Par : Olivier BLANQUET

Date modification : 2023-01-23

Par : Stéphanie MARS

Détail parcelles (suivi)

Référence Parcelle	Nombre de mutations depuis suivi	Date dernière mutation	Valeur foncière moyenne transactions parcelle	Parcelle acquise depuis suivi	Evolution zonage PLU depuis suivi	Nombre de permis de construire déposés depuis suivi	Nombre de logements créés sur la parcelle depuis suivi	Nombre de locaux créés sur la parcelle depuis suivi
741850000A0244	0				Non	0	0	
741850000A0248	0				Non	0	0	
741850000A0250	0				Non	0	0	
741850000A0253	0				Non	0	0	
741850000A0254	0				Non	0	0	
741850000A0255	0				Non	0	0	
741850000A0256	0				Non	0	0	
741850000A0264	0				Non	0	0	
741850000A0265	0				Non	0	0	
741850000A0266	0				Non	0	0	
741850000A0393	0				Non	0	0	
741850000A0453	0				Non	0	0	
741850000A0459	0				Non	0	0	
741850000A0460	0				Non	0	0	
741850000A0461	0				Non	0	0	
741850000A0465	0				Non	0	0	
741850000A0470	0				Non	0	0	
741850000A0471	0				Non	0	0	
741850000A0475	0				Non	0	0	
741850000A0476	0				Non	0	0	
741850000A0477	0				Non	0	0	
741850000A0478	0				Non	0	0	
741850000A0481	0				Non	0	0	
741850000A0484	0				Non	0	0	
741850000A0485	0				Non	0	0	
741850000A0488	0				Non	0	0	
741850000A0512	0				Non	0	0	
741850000A0582	0				Non	0	0	
741850000A0592	0				Non	0	0	

Nom du secteur **MONNETIER - Mornex-Bas Mornex**

Commune **Monnetier-Mornex**

Groupe de favoris

Identifiant unique : 741851279

Nombre de parcelles 468

Superficie (ha) : 23.18

Surface maîtrisée (ha) : 0.27

Typologie : Foncier bâti

Vocation principale : Habitat

Date création 2023-01-06

Par : Olivier BLANQUET

Date modification : 2023-01-23

Par : Stéphanie MARS

Détail parcelles (suivi)

Référence Parcelle	Nombre de mutations depuis suivi	Date dernière mutation	Valeur foncière moyenne transactions parcelle	Parcelle acquise depuis suivi	Evolution zonage PLU depuis suivi	Nombre de permis de construire déposés depuis suivi	Nombre de logements créés sur la parcelle depuis suivi	Nombre de locaux créés sur la parcelle depuis suivi
741850000A0593	0				Non	0	0	
741850000A0594	0				Non	0	0	
741850000A0596	0				Non	0	0	
741850000A0597	0				Non	0	0	
741850000A0599	0				Non	0	0	
741850000A0600	0				Non	0	0	
741850000A0724	0				Non	0	0	
741850000A0725	0				Non	0	0	
741850000A0727	0				Non	0	0	
741850000A0728	0				Non	0	0	
741850000A0754	0				Non	0	0	
741850000A0755	0				Non	0	0	
741850000A0756	0				Non	0	0	
741850000A0757	0				Non	0	0	
741850000A0759	0				Non	0	0	
741850000A0760	0				Non	0	0	
741850000A0761	0				Non	0	0	
741850000A0762	0				Non	0	0	
741850000A0763	0				Non	0	0	
741850000A1191	0				Non	0	0	
741850000A1195	0				Non	0	0	
741850000A1212	0				Non	0	0	
741850000A1222	0				Non	0	0	
741850000A1223	0				Non	0	0	
741850000A1252	0				Non	0	0	
741850000A1253	0				Non	0	0	
741850000A1264	0				Non	0	0	
741850000A1266	0				Non	0	0	
741850000A1267	0				Non	0	0	

Nom du secteur **MONNETIER - Mornex-Bas Mornex**

Commune **Monnetier-Mornex**

Groupe de favoris

Identifiant unique : 741851279

Nombre de parcelles 468

Superficie (ha) : 23.18

Surface maîtrisée (ha) : 0.27

Typologie : Foncier bâti

Vocation principale : Habitat

Date création 2023-01-06

Par : Olivier BLANQUET

Date modification : 2023-01-23

Par : Stéphanie MARS

Détail parcelles (suivi)

Référence Parcelle	Nombre de mutations depuis suivi	Date dernière mutation	Valeur foncière moyenne transactions parcelle	Parcelle acquise depuis suivi	Evolution zonage PLU depuis suivi	Nombre de permis de construire déposés depuis suivi	Nombre de logements créés sur la parcelle depuis suivi	Nombre de locaux créés sur la parcelle depuis suivi
741850000A1271	0				Non	0	0	
741850000A1277	0				Non	0	0	
741850000A1286	0				Non	0	0	
741850000A1288	0				Non	0	0	
741850000A1290	0				Non	0	0	
741850000A1293	0				Non	0	0	
741850000A1294	0				Non	0	0	
741850000A1296	0				Non	0	0	
741850000A1297	0				Non	0	0	
741850000A1298	0				Non	0	0	
741850000A1299	0				Non	0	0	
741850000A1300	0				Non	0	0	
741850000A1301	0				Non	0	0	
741850000A1304	0				Non	0	0	
741850000A1305	0				Non	0	0	
741850000A1306	0				Non	0	0	
741850000A1307	0				Non	0	0	
741850000A1340	0				Non	0	0	
741850000A1362	0				Non	0	0	
741850000A1364	0				Non	0	0	
741850000A1366	0				Non	0	0	
741850000A1367	0				Non	0	0	
741850000A1368	0				Non	0	0	
741850000A1369	0				Non	0	0	
741850000A1370	0				Non	0	0	
741850000A1371	0				Non	0	0	
741850000A1372	0				Non	0	0	
741850000A1373	0				Non	0	0	
741850000A1374	0				Non	0	0	

Nom du secteur **MONNETIER - Mornex-Bas Mornex**

Commune **Monnetier-Mornex**

Groupe de favoris

Identifiant unique : 741851279

Nombre de parcelles 468

Superficie (ha) : 23.18

Surface maîtrisée (ha) : 0.27

Typologie : Foncier bâti

Vocation principale : Habitat

Date création 2023-01-06

Par : Olivier BLANQUET

Date modification : 2023-01-23

Par : Stéphanie MARS

Détail parcelles (suivi)

Référence Parcelle	Nombre de mutations depuis suivi	Date dernière mutation	Valeur foncière moyenne transactions parcelle	Parcelle acquise depuis suivi	Evolution zonage PLU depuis suivi	Nombre de permis de construire déposés depuis suivi	Nombre de logements créés sur la parcelle depuis suivi	Nombre de locaux créés sur la parcelle depuis suivi
741850000A1376	0				Non	0	0	
741850000A1391	0				Non	0	0	
741850000A1394	0				Non	0	0	
741850000A1396	0				Non	0	0	
741850000A1415	0				Non	0	0	
741850000A1416	0				Non	0	0	
741850000A1418	0				Non	0	0	
741850000A1426	0				Non	0	0	
741850000A1438	0				Non	0	0	
741850000A1446	0				Non	0	0	
741850000A1447	0				Non	0	0	
741850000A1467	0				Non	0	0	
741850000A1469	0				Non	0	0	
741850000A1473	0				Non	0	0	
741850000A1474	0				Non	0	0	
741850000A1509	0				Non	0	0	
741850000A1515	0				Non	0	0	
741850000A1516	0				Non	0	0	
741850000A1517	0				Non	0	0	
741850000A1518	0				Non	0	0	
741850000A1520	0				Non	0	0	
741850000A1522	0				Non	0	0	
741850000A1531	0				Non	0	0	
741850000A1533	0				Non	0	0	
741850000A1534	0				Non	0	0	
741850000A1535	0				Non	0	0	
741850000A1543	0				Non	0	0	
741850000A1546	0				Non	0	0	
741850000A1547	0				Non	0	0	

Nom du secteur **MONNETIER - Mornex-Bas Mornex**

Commune **Monnetier-Mornex**

Groupe de favoris

Identifiant unique : 741851279

Nombre de parcelles 468

Superficie (ha) : 23.18

Surface maîtrisée (ha) : 0.27

Typologie : Foncier bâti

Vocation principale : Habitat

Date création 2023-01-06

Par : Olivier BLANQUET

Date modification : 2023-01-23

Par : Stéphanie MARS

Détail parcelles (suivi)

Référence Parcelle	Nombre de mutations depuis suivi	Date dernière mutation	Valeur foncière moyenne transactions parcelle	Parcelle acquise depuis suivi	Evolution zonage PLU depuis suivi	Nombre de permis de construire déposés depuis suivi	Nombre de logements créés sur la parcelle depuis suivi	Nombre de locaux créés sur la parcelle depuis suivi
741850000A1548	0				Non	0	0	
741850000A1549	0				Non	0	0	
741850000A1550	0				Non	0	0	
741850000A1551	0				Non	0	0	
741850000A1639	0				Non	0	0	
741850000A1644	0				Non	0	0	
741850000A1645	0				Non	0	0	
741850000A1654	0				Non	0	0	
741850000A1655	0				Non	0	0	
741850000A1657	0				Non	0	0	
741850000A1658	0				Non	0	0	
741850000A1659	0				Non	0	0	
741850000A1660	0				Non	0	0	
741850000A1661	0				Non	0	0	
741850000A1662	0				Non	0	0	
741850000A1663	0				Non	0	0	
741850000A1664	0				Non	0	0	
741850000A1665	0				Non	0	0	
741850000A1666	0				Non	0	0	
741850000A1667	0				Non	0	0	
741850000A1668	0				Non	0	0	
741850000A1669	0				Non	0	0	
741850000A1683	0				Non	0	0	
741850000A1684	0				Non	0	0	
741850000A1685	0				Non	0	0	
741850000A1686	0				Non	0	0	
741850000A1687	0				Non	0	0	
741850000A1688	0				Non	0	0	
741850000A1689	0				Non	0	0	

Nom du secteur **MONNETIER - Mornex-Bas Mornex**

Commune **Monnetier-Mornex**

Groupe de favoris

Identifiant unique : 741851279

Nombre de parcelles 468

Superficie (ha) : 23.18

Surface maîtrisée (ha) : 0.27

Typologie : Foncier bâti

Vocation principale : Habitat

Date création 2023-01-06

Par : Olivier BLANQUET

Date modification : 2023-01-23

Par : Stéphanie MARS

Détail parcelles (suivi)

Référence Parcelle	Nombre de mutations depuis suivi	Date dernière mutation	Valeur foncière moyenne transactions parcelle	Parcelle acquise depuis suivi	Evolution zonage PLU depuis suivi	Nombre de permis de construire déposés depuis suivi	Nombre de logements créés sur la parcelle depuis suivi	Nombre de locaux créés sur la parcelle depuis suivi
741850000A1690	0				Non	0	0	
741850000A1705	0				Non	0	0	
741850000A1706	0				Non	0	0	
741850000A1727	0				Non	0	0	
741850000A1729	0				Non	0	0	
741850000A1733	0				Non	0	0	
741850000A1734	0				Non	0	0	
741850000A1736	0				Non	0	0	
741850000A1737	0				Non	0	0	
741850000A1739	0				Non	0	0	
741850000A1742	0				Non	0	0	
741850000A1743	0				Non	0	0	
741850000A1745	0				Non	0	0	
741850000A1763	0				Non	0	0	
741850000A1769	0				Non	0	0	
741850000A1833	0				Non	0	0	
741850000A1835	0				Non	0	0	
741850000A1837	0				Non	0	0	
741850000A1841	0				Non	0	0	
741850000A1842	0				Non	0	0	
741850000A1843	0				Non	0	0	
741850000A1848	0				Non	0	0	
741850000A1850	0				Non	0	0	
741850000A1858	0				Non	0	0	
741850000A1863	0				Non	0	0	
741850000A1864	0				Non	0	0	
741850000A1867	0				Non	0	0	
741850000A1868	0				Non	0	0	
741850000A1869	0				Non	0	0	

Nom du secteur **MONNETIER - Mornex-Bas Mornex**

Commune **Monnetier-Mornex**

Groupe de favoris

Identifiant unique : 741851279

Nombre de parcelles 468

Superficie (ha) : 23.18

Surface maîtrisée (ha) : 0.27

Typologie : Foncier bâti

Vocation principale : Habitat

Date création 2023-01-06

Par : Olivier BLANQUET

Date modification : 2023-01-23

Par : Stéphanie MARS

Détail parcelles (suivi)

Référence Parcelle	Nombre de mutations depuis suivi	Date dernière mutation	Valeur foncière moyenne transactions parcelle	Parcelle acquise depuis suivi	Evolution zonage PLU depuis suivi	Nombre de permis de construire déposés depuis suivi	Nombre de logements créés sur la parcelle depuis suivi	Nombre de locaux créés sur la parcelle depuis suivi
741850000A1870	0				Non	0	0	
741850000A1871	0				Non	0	0	
741850000A1872	0				Non	0	0	
741850000A1873	0				Non	0	0	
741850000A1882	0				Non	0	0	
741850000A1883	0				Non	0	0	
741850000A1884	0				Non	0	0	
741850000A1901	0				Non	0	0	
741850000A1902	0				Non	0	0	
741850000A1903	0				Non	0	0	
741850000A1904	0				Non	0	0	
741850000A1905	0				Non	0	0	
741850000A1906	0				Non	0	0	
741850000A1963	0				Non	0	0	
741850000A1964	0				Non	0	0	
741850000A2003	0				Non	0	0	
741850000A2004	0				Non	0	0	
741850000A2005	0				Non	0	0	
741850000A2006	0				Non	0	0	
741850000A2007	0				Non	0	0	
741850000A2008	0				Non	0	0	
741850000A2009	0				Non	0	0	
741850000A2010	0				Non	0	0	
741850000A2012	0				Non	0	0	
741850000A2027	0				Non	0	0	
741850000A2028	0				Non	0	0	
741850000A2029	0				Non	0	0	
741850000A2030	0				Non	0	0	
741850000A2031	0				Non	0	0	

Nom du secteur **MONNETIER - Mornex-Bas Mornex**

Commune **Monnetier-Mornex**

Groupe de favoris

Identifiant unique : 741851279

Nombre de parcelles 468

Superficie (ha) : 23.18

Surface maîtrisée (ha) : 0.27

Typologie : Foncier bâti

Vocation principale : Habitat

Date création 2023-01-06

Par : Olivier BLANQUET

Date modification : 2023-01-23

Par : Stéphanie MARS

Détail parcelles (suivi)

Référence Parcelle	Nombre de mutations depuis suivi	Date dernière mutation	Valeur foncière moyenne transactions parcelle	Parcelle acquise depuis suivi	Evolution zonage PLU depuis suivi	Nombre de permis de construire déposés depuis suivi	Nombre de logements créés sur la parcelle depuis suivi	Nombre de locaux créés sur la parcelle depuis suivi
741850000A2038	0				Non	0	0	
741850000A2039	0				Non	0	0	
741850000A2040	0				Non	0	0	
741850000A2041	0				Non	0	0	
741850000A2043	0				Non	0	0	
741850000A2044	0				Non	0	0	
741850000A2045	0				Non	0	0	
741850000A2047	0				Non	0	0	
741850000A2048	0				Non	0	0	
741850000A2052	0				Non	0	0	
741850000A2053	0				Non	0	0	
741850000A2100	0				Non	0	0	
741850000A2122	0				Non	0	0	
741850000A2123	0				Non	0	0	
741850000A2124	0				Non	0	0	
741850000A2130	0				Non	0	0	
741850000A2131	0				Non	0	0	
741850000A2132	0				Non	0	0	
741850000A2133	0				Non	0	0	
741850000A2137	0				Non	0	0	
741850000A3002	0				Non	0	0	
741850000A3003	0				Non	0	0	
741850000A3004	0				Non	0	0	
741850000A3060	0				Non	0	0	
741850000A3061	0				Non	0	0	
741850000A3062	0				Non	0	0	
741850000A3063	0				Non	0	0	
741850000A3064	0				Non	0	0	
741850000A3065	0				Non	0	0	

Nom du secteur **MONNETIER - Mornex-Bas Mornex**

Commune **Monnetier-Mornex**

Groupe de favoris

Identifiant unique : 741851279

Nombre de parcelles 468

Superficie (ha) : 23.18

Surface maîtrisée (ha) : 0.27

Typologie : Foncier bâti

Vocation principale : Habitat

Date création 2023-01-06

Par : Olivier BLANQUET

Date modification : 2023-01-23

Par : Stéphanie MARS

Détail parcelles (suivi)

Référence Parcelle	Nombre de mutations depuis suivi	Date dernière mutation	Valeur foncière moyenne transactions parcelle	Parcelle acquise depuis suivi	Evolution zonage PLU depuis suivi	Nombre de permis de construire déposés depuis suivi	Nombre de logements créés sur la parcelle depuis suivi	Nombre de locaux créés sur la parcelle depuis suivi
741850000A3066	0				Non	0	0	
741850000A3067	0				Non	0	0	
741850000A3068	0				Non	0	0	
741850000A3069	0				Non	0	0	
741850000A3070	0				Non	0	0	
741850000A3080	0				Non	0	0	
741850000A3088	0				Non	0	0	
741850000A3089	0				Non	0	0	
741850000A3117	0				Non	0	0	
741850000A3118	0				Non	0	0	
741850000A3126	0				Non	0	0	
741850000A3127	0				Non	0	0	
741850000A3128	0				Non	0	0	
741850000A3134	0				Non	0	0	
741850000A3135	0				Non	0	0	
741850000A3136	0				Non	0	0	
741850000A3137	0				Non	0	0	
741850000A3138	0				Non	0	0	
741850000A3163	0				Non	0	0	
741850000A3164	0				Non	0	0	
741850000A3208	0				Non	0	0	
741850000A3209	0				Non	0	0	
741850000A3210	0				Non	0	0	
741850000A3212	0				Non	0	0	
741850000A3213	0				Non	0	0	
741850000A3214	0				Non	0	0	
741850000A3231	0				Non	0	0	
741850000A3232	0				Non	0	0	
741850000A3234	0				Non	0	0	

Nom du secteur **MONNETIER - Mornex-Bas Mornex**

Commune **Monnetier-Mornex**

Groupe de favoris

Identifiant unique : 741851279

Nombre de parcelles 468

Superficie (ha) : 23.18

Surface maîtrisée (ha) : 0.27

Typologie : Foncier bâti

Vocation principale : Habitat

Date création 2023-01-06

Par : Olivier BLANQUET

Date modification : 2023-01-23

Par : Stéphanie MARS

Détail parcelles (suivi)

Référence Parcelle	Nombre de mutations depuis suivi	Date dernière mutation	Valeur foncière moyenne transactions parcelle	Parcelle acquise depuis suivi	Evolution zonage PLU depuis suivi	Nombre de permis de construire déposés depuis suivi	Nombre de logements créés sur la parcelle depuis suivi	Nombre de locaux créés sur la parcelle depuis suivi
741850000A3235	0				Non	0	0	
741850000A3236	0				Non	0	0	
741850000A3238	0				Non	0	0	
741850000A3239	0				Non	0	0	
741850000A3240	0				Non	0	0	
741850000A3241	0				Non	0	0	
741850000A3242	0				Non	0	0	
741850000A3243	0				Non	0	0	
741850000A3244	0				Non	0	0	
741850000A3245	0				Non	0	0	
741850000A3264	0				Non	0	0	
741850000A3265	0				Non	0	0	
741850000A3312	0				Non	0	0	
741850000A3313	0				Non	0	0	
741850000A3321	0				Non	0	0	
741850000A3322	0				Non	0	0	
741850000A3323	0				Non	0	0	
741850000A3325	0				Non	0	0	
741850000A3333	0				Non	0	0	
741850000A3334	0				Non	0	0	
741850000A3335	0				Non	0	0	
741850000A3357	0				Non	0	0	
741850000A3358	0				Non	0	0	
741850000A3359	0				Non	0	0	
741850000A3362	0				Non	0	0	
741850000A3363	0				Non	0	0	
741850000A3365	0				Non	0	0	
741850000A3366	0				Non	0	0	
741850000A3368	0				Non	0	0	

Nom du secteur **MONNETIER - Mornex-Bas Mornex**

Commune **Monnetier-Mornex**

Groupe de favoris

Identifiant unique : 741851279

Nombre de parcelles 468

Superficie (ha) : 23.18

Surface maîtrisée (ha) : 0.27

Typologie : Foncier bâti

Vocation principale : Habitat

Date création 2023-01-06

Par : Olivier BLANQUET

Date modification : 2023-01-23

Par : Stéphanie MARS

Détail parcelles (suivi)

Référence Parcelle	Nombre de mutations depuis suivi	Date dernière mutation	Valeur foncière moyenne transactions parcelle	Parcelle acquise depuis suivi	Evolution zonage PLU depuis suivi	Nombre de permis de construire déposés depuis suivi	Nombre de logements créés sur la parcelle depuis suivi	Nombre de locaux créés sur la parcelle depuis suivi
741850000A3369	0				Non	0	0	
741850000A3377	0				Non	0	0	
741850000A3378	0				Non	0	0	
741850000A3379	0				Non	0	0	
741850000A3380	0				Non	0	0	
741850000A3385	0				Non	0	0	
741850000A3386	0				Non	0	0	
741850000A3387	0				Non	0	0	
741850000A3388	0				Non	0	0	
741850000A3389	0				Non	0	0	
741850000A3392	0				Non	0	0	
741850000A3393	0				Non	0	0	
741850000A3394	0				Non	0	0	
741850000A3395	0				Non	0	0	
741850000A3396	0				Non	0	0	
741850000A3397	0				Non	0	0	
741850000A3398	0				Non	0	0	
741850000A3399	0				Non	0	0	
741850000A3400	0				Non	0	0	
741850000A3401	0				Non	0	0	
741850000A3402	0				Non	0	0	
741850000A3403	0				Non	0	0	
741850000A3404	0				Non	0	0	
741850000A3405	0				Non	0	0	
741850000A3441	0				Non	0	0	
741850000A3442	0				Non	0	0	
741850000A3445	0				Non	0	0	
741850000A3446	0				Non	0	0	
741850000A3447	0				Non	0	0	

Nom du secteur **MONNETIER - Mornex-Bas Mornex**

Commune **Monnetier-Mornex**

Groupe de favoris

Identifiant unique : 741851279

Nombre de parcelles 468

Superficie (ha) : 23.18

Surface maîtrisée (ha) : 0.27

Typologie : Foncier bâti

Vocation principale : Habitat

Date création 2023-01-06

Par : Olivier BLANQUET

Date modification : 2023-01-23

Par : Stéphanie MARS

Détail parcelles (suivi)

Référence Parcelle	Nombre de mutations depuis suivi	Date dernière mutation	Valeur foncière moyenne transactions parcelle	Parcelle acquise depuis suivi	Evolution zonage PLU depuis suivi	Nombre de permis de construire déposés depuis suivi	Nombre de logements créés sur la parcelle depuis suivi	Nombre de locaux créés sur la parcelle depuis suivi
741850000A3448	0				Non	0	0	
741850000A3449	0				Non	0	0	
741850000A3450	0				Non	0	0	
741850000A3451	0				Non	0	0	
741850000A3452	0				Non	0	0	
741850000A3453	0				Non	0	0	
741850000A3454	0				Non	0	0	
741850000A3455	0				Non	0	0	
741850000A3460	0				Non	0	0	
741850000A3464	0				Non	0	0	
741850000A3465	0				Non	0	0	
741850000A3466	0				Non	0	0	
741850000A3467	0				Non	0	0	
741850000A3468	0				Non	0	0	
741850000A3469	0				Non	0	0	
741850000A3470	0				Non	0	0	
741850000A3473	0				Non	0	0	
741850000A3479	0				Non	0	0	
741850000A3480	0				Non	0	0	
741850000A3481	0				Non	0	0	
741850000A3482	0				Non	0	0	
741850000A3487	0				Non	0	0	
741850000A3488	0				Non	0	0	
741850000A3489	0				Non	0	0	
741850000A3490	0				Non	0	0	
741850000A3491	0				Non	0	0	
741850000A3492	0				Non	0	0	
741850000A3521	0				Non	0	0	
741850000A3523	0				Non	0	0	

Nom du secteur **MONNETIER - Mornex-Bas Mornex**

Commune **Monnetier-Mornex**

Groupe de favoris

Identifiant unique : 741851279

Nombre de parcelles 468

Superficie (ha) : 23.18

Surface maîtrisée (ha) : 0.27

Typologie : Foncier bâti

Vocation principale : Habitat

Date création 2023-01-06

Par : Olivier BLANQUET

Date modification : 2023-01-23

Par : Stéphanie MARS

Détail parcelles (suivi)

Référence Parcelle	Nombre de mutations depuis suivi	Date dernière mutation	Valeur foncière moyenne transactions parcelle	Parcelle acquise depuis suivi	Evolution zonage PLU depuis suivi	Nombre de permis de construire déposés depuis suivi	Nombre de logements créés sur la parcelle depuis suivi	Nombre de locaux créés sur la parcelle depuis suivi
741850000A3524	0				Non	0	0	
741850000A3531	0				Non	0	0	
741850000A3532	0				Non	0	0	
741850000A3533	0				Non	0	0	
741850000A3534	0				Non	0	0	
741850000A3543	0				Non	0	0	
741850000A3545	0				Non	0	0	
741850000A3546	0				Non	0	0	
741850000A3549	0				Non	0	0	
741850000A3550	0				Non	0	0	
741850000A3570	0				Non	0	0	
741850000A3571	0				Non	0	0	
741850000A3572	0				Non	0	0	
741850000A3573	0				Non	0	0	
741850000A3574	0				Non	0	0	
741850000A3575	0				Non	0	0	
741850000A3576	0				Non	0	0	
741850000A3577	0				Non	0	0	
741850000A3612	0				Non	0	0	
741850000A3613	0				Non	0	0	
741850000A3614	0				Non	0	0	
741850000A3615	0				Non	0	0	
741850000A3616	0				Non	0	0	
741850000A3617	0				Non	0	0	
741850000A3618	0				Non	0	0	
741850000A3619	0				Non	0	0	
741850000A3620	0				Non	0	0	
741850000A3621	0				Non	0	0	
741850000A3622	0				Non	0	0	

Nom du secteur **MONNETIER - Mornex-Bas Mornex**

Commune **Monnetier-Mornex**

Groupe de favoris

Identifiant unique : 741851279

Nombre de parcelles 468

Superficie (ha) : 23.18

Surface maîtrisée (ha) : 0.27

Typologie : Foncier bâti

Vocation principale : Habitat

Date création 2023-01-06

Par : Olivier BLANQUET

Date modification : 2023-01-23

Par : Stéphanie MARS

Détail parcelles (suivi)

Référence Parcelle	Nombre de mutations depuis suivi	Date dernière mutation	Valeur foncière moyenne transactions parcelle	Parcelle acquise depuis suivi	Evolution zonage PLU depuis suivi	Nombre de permis de construire déposés depuis suivi	Nombre de logements créés sur la parcelle depuis suivi	Nombre de locaux créés sur la parcelle depuis suivi
741850000A3623	0				Non	0	0	
741850000A3624	0				Non	0	0	
741850000A3625	0				Non	0	0	
741850000A3626	0				Non	0	0	
741850000A3627	0				Non	0	0	
741850000A3628	0				Non	0	0	
741850000A3629	0				Non	0	0	
741850000A3630	0				Non	0	0	
741850000A3631	0				Non	0	0	
741850000A3632	0				Non	0	0	
741850000A3633	0				Non	0	0	
741850000A3634	0				Non	0	0	
741850000A3635	0				Non	0	0	
741850000A3636	0				Non	0	0	
741850000A3637	0				Non	0	0	
741850000A3638	0				Non	0	0	
741850000A3639	0				Non	0	0	
741850000A3640	0				Non	0	0	
741850000A3641	0				Non	0	0	
741850000A3642	0				Non	0	0	
741850000A3643	0				Non	0	0	
741850000A3644	0				Non	0	0	
741850000A3645	0				Non	0	0	
741850000A3646	0				Non	0	0	
741850000A3647	0				Non	0	0	
741850000A3648	0				Non	0	0	
741850000A3649	0				Non	0	0	
741850000A3650	0				Non	0	0	
741850000A3651	0				Non	0	0	

Détail parcelles (suivi)

Référence Parcelle	Nombre de mutations depuis suivi	Date dernière mutation	Valeur foncière moyenne transactions parcelle	Parcelle acquise depuis suivi	Evolution zonage PLU depuis suivi	Nombre de permis de construire déposés depuis suivi	Nombre de logements créés sur la parcelle depuis suivi	Nombre de locaux créés sur la parcelle depuis suivi
741850000A3652	0				Non	0	0	
741850000A3653	0				Non	0	0	
741850000A3654	0				Non	0	0	