Valloire
GALIBIER
FRANCE

Inventaire du bâti d'alpage sur la commune de Valloire (73450)

Etat général, description, nature des bâtiments, localisation.

Inventaire réalisé entre 2017 et 2018 sur l'ensemble de la commune de Valloire, par photo-interprétation et observations de terrain.



Le Vallon, commune de Valloire – Photo du recensement de 2011

© Mairie de Valloire - 2018

Table des matières

Types de bâtiments recensés 4

Que recenser et pourquoi ? 5

Comment fonctionne cet atlas ? 5

Secteur 1 – Les 3 Crey 9

Sous-secteur 1A 10

Sous-secteur 1B 11

Secteur 2 – Les Aiguilles 12

Sous-secteur 2A 13

Sous-secteur 2B 14

Sous-secteur 2C 15

Sous-secteur 2D 16

Secteur 3 – Olvéra 17

Sous-secteur 3A 18

Sous-secteur 3B 19

Sous-secteur 3C 20

Secteur 4 – Haute-Valloirette 21

Sous-secteur 4A 22

Sous-secteur 4B 23

Secteur 5 – Crey du Quart 24

Sous-secteur 5A 25

Sous-secteur 5B 26

Secteur 6 – Neuvachette 27

Sous-secteur 6A 28

Sous-secteur 6B 29

Sous-secteur 6C 30

Localisation des secteurs de l'inventaire

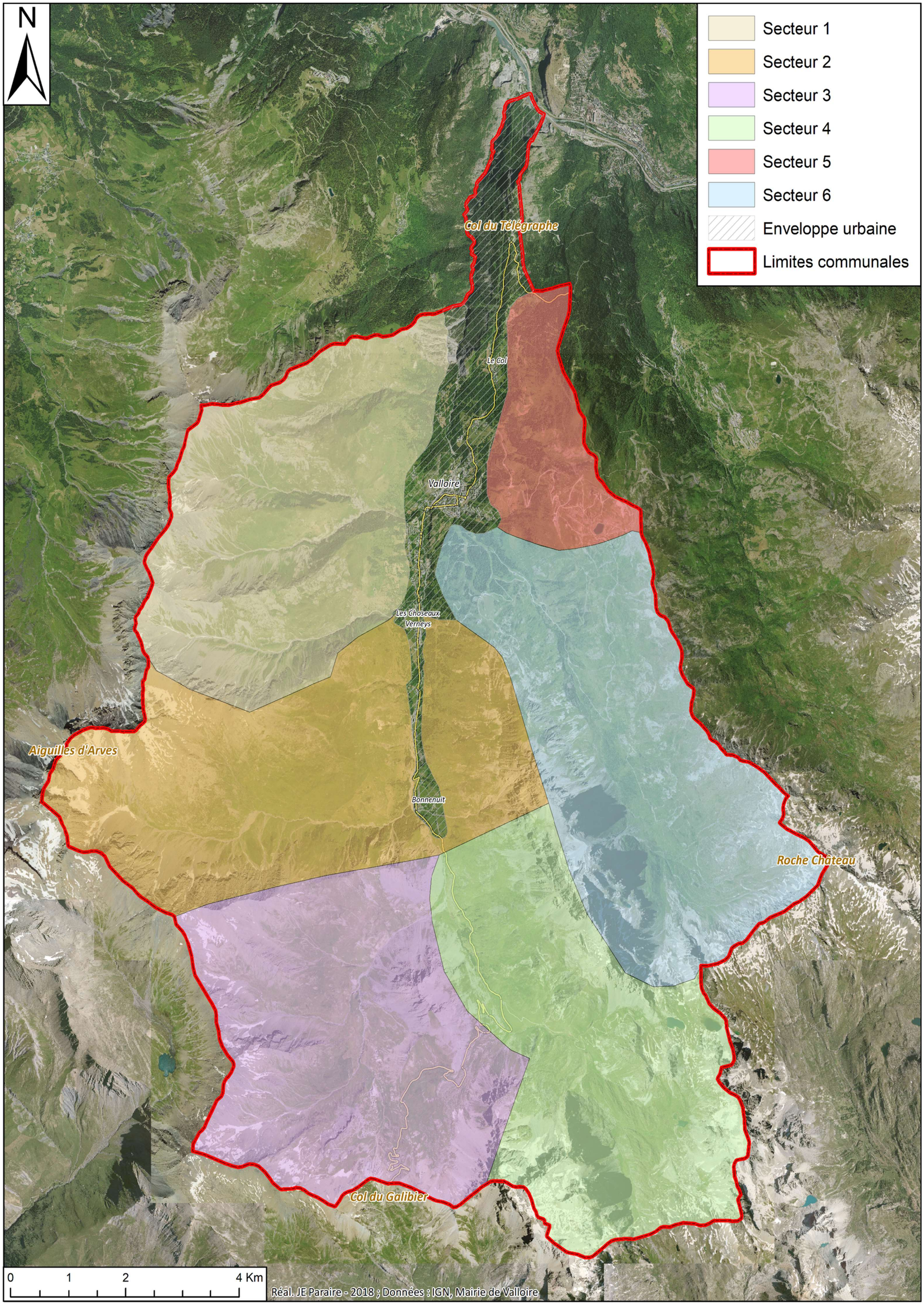

Types de bâtiments recensés

Type de bâtiments	Nombre
Agricole	22
Résidentiel	53
Ruine	303
Ruine « récente »	16
Commercial	1
Annexe	4
Inconnu	4
Total	**403**

- Les bâtiments « **Agricole** » sont ceux dont le recensement a permis de les identifier comme étant utilisés en tant que bâtiment agricole (bergerie, étable, …).
- Les bâtiments « **Résidentiel** » sont ceux dont le recensement a permis de les identifier comme étant utilisés en tant que résidence.
- Les bâtiments « **Ruine** » sont ceux dont le recensement a permis de les identifier comme étant les restes de bâtiments, souvent d'alpage, dans un tel état de délabrement qu'ils ne présentent plus qu'un intérêt patrimonial très réduit, voir nul.
- Les bâtiments « **Ruine Récente** » sont ceux dont le recensement a permis de les identifier comme étant les restes de bâtiments laissés à l'abandon mais présentant encore les volumes et, éventuellement, la charpente et/ou le toit, et ayant une valeur patrimoniale intéressante.
- Les bâtiments « **Commercial** » sont ceux dont le recensement a permis de les identifier comme étant des bâtiments à vocation commerciale, de type « fromagerie ».
- Les bâtiments « **Annexe** » sont les bâtis annexes aux bâtiments principaux auxquels ils sont rattachés, par exemple un barbecue, un cabanon en bois ou une petite remise.
- Les bâtiments « **Inconnu** » sont ceux dont la vocation principale n'a pas pu être déterminée par les recherches sur le terrain ni par les recherches dans les archives, ou simplement car leur vocation fluctue selon les périodes.

Que recenser et pourquoi ?

Ce recensement est une réponse à la commande passée par l'UDAP (**U**nités **D**épartementales de l'**A**rchitecture et du **P**atrimoine) de Savoie à la commune de Valloire, afin d'avoir un inventaire exhaustif de l'ensemble du patrimoine bâti d'alpage, afin de pouvoir sélectionner les bâtiments à valeur patrimoniale forte et veiller a ce que des règles d'urbanisme les protégeant soient établies. Ainsi, ont été recensés pour cet inventaire près de 400 bâtiments répondants aux critères suivants :

1 – Tout le bâti hors de l'enveloppe urbaine et ses abords immédiats, délimité dans le PLU de la commune.

2 – Etre situé dans les zones d'alpage délimitées par la Loi Montagne de 1985, définie dans un PLU comme des zones agricoles (zone A), ou naturelles (zone N), où seule sont autorisés les constructions nécessaires à l'exploitation agricole à l'exploitation agricole ou forestière ainsi que quelques équipements collectifs ou de service public.

Sont exclus de ce recensement :

- Les bâtiments liés au domaine skiable (remontés mécaniques, centres techniques, usines à neige) encore en activité.
- Les restaurants d'altitude et les refuges.
- Les bâtiments militaires.
- Les bâtiments de l'ONF.
- Les bâtiments de la Direction Départementale de l'Equipement.

En effet, ces bâtiments sont identifiés et suivis par la commune, et ne présentent pas de valeur patrimoniale justifiant d'un recensement. Les deux prochaines cartes permettent de repérer les bâtiments exclus du recensement, puis de manière générale, ceux qui ont été inclus.

Comment fonctionne cet atlas ?

Une carte générale va présenter l'ensemble des bâtiments recensés dans cet inventaire de manière très générale, afin que le lecteur puisse avoir une idée de l'emplacement et de l'emprise de ces bâtiments sur le territoire communal. L'objectif de cet atlas est ensuite de venir présenter en plusieurs parties, au nombre de 6, chaque secteur. Une page de garde permettra d'identifier clairement quelle carte correspond à un sous-secteur donné, grâce à un tableau de correspondance et une carte de localisation.

Plusieurs cartes sont présentées dans ces introductions, après la fiche de présentation du secteur : d'abord, une carte de localisation générale de chaque secteur et des bâtiments, puis, les cartes spécifiques à chaque sous-secteur, avec les identifiants des bâtiments. Ensuite, ce sont les fiches à proprement parler. Ces fiches permettent d'avoir les informations sur l'accès, les risques naturels, les espaces protégés, et l'état général de chaque bâtiment. En haut à gauche se trouve l'identifiant du bâtiment et la carte sur laquelle vous pourrez repérer le bâtiment. Enfin, une courte description accompagnée de photos vient compléter les fiches.

Les bâtiments sont localisés par une classification définie ainsi :

- Groupé : ce sont les bâtiments ayant moins de 50m d'écart entre eux.
- Epars : ce sont les bâtiments ayant entre 50 et 150 m d'écart entre eux.
- Isolé : ce sont les bâtiments ayant plus de 150m d'écart avec le bâtiment le plus proche.

Dans ce document, les termes « chambre » et « freidi » sont utilisés. Il s'agit de deux types de bâtiment qui peuvent se définir ainsi :

- Chambre : bâtiment annexe à la ferme ou au chalet d'alpage, aussi nommé « grenier » ou « trésor », servant de coffre-fort, de garde-manger, et de placard pour la ferme. Souvent en pierre, ce qui est spécifique à Valloire.
- Freidi : mot du patois local, signifie « frigo », sont de petits édifices voutés servant à protéger une source en créant un bassin couvert ou l'on pouvait stocker à l'abris et au frais le lait avant de le descendre dans le village (définition d'Yves Mercier dans sa « *Monographie architecturale de la vallée de Valloire* »).

Localisation des bâtiments exclus

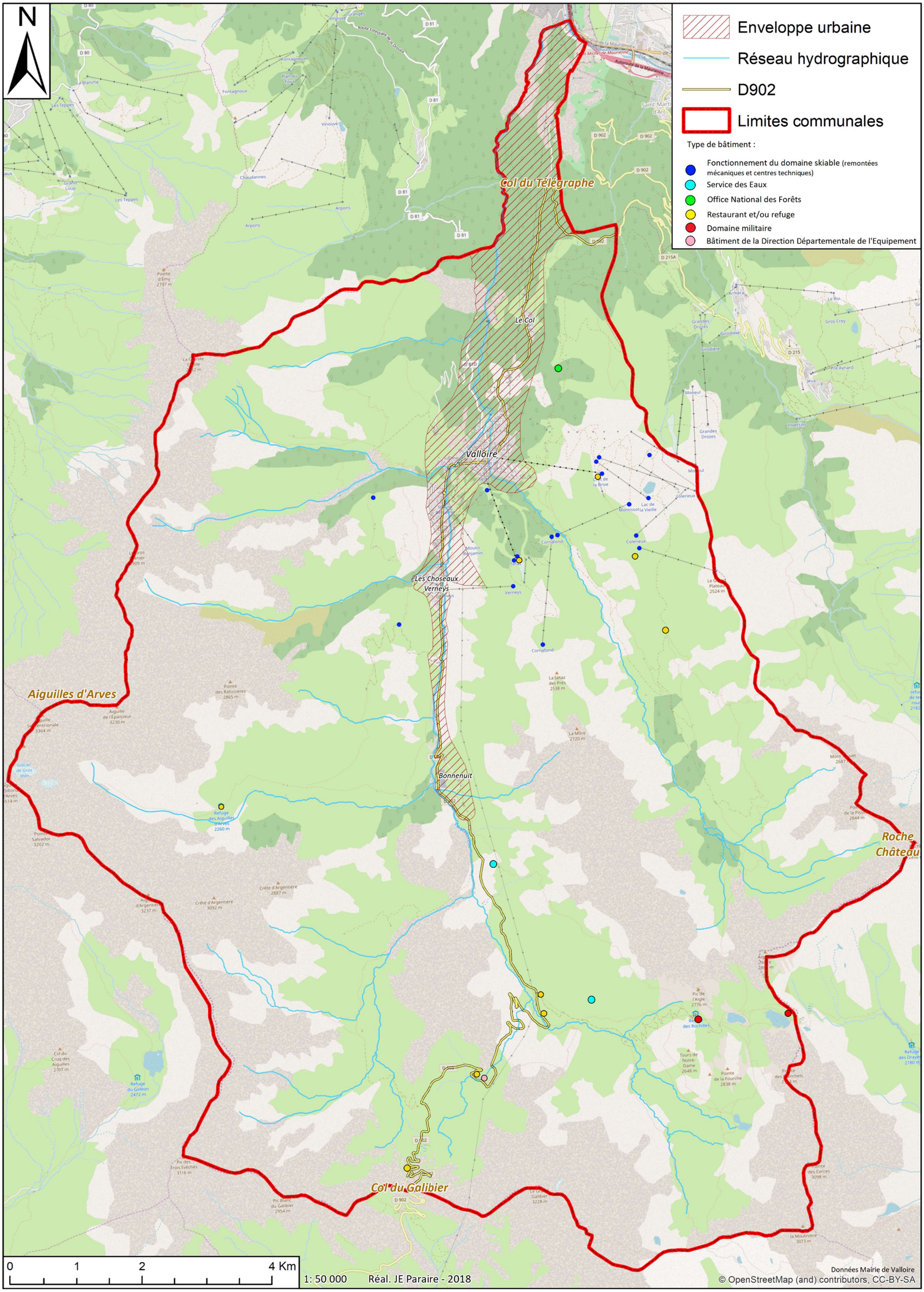

Localisation générale des bâtiments de l'inventaire

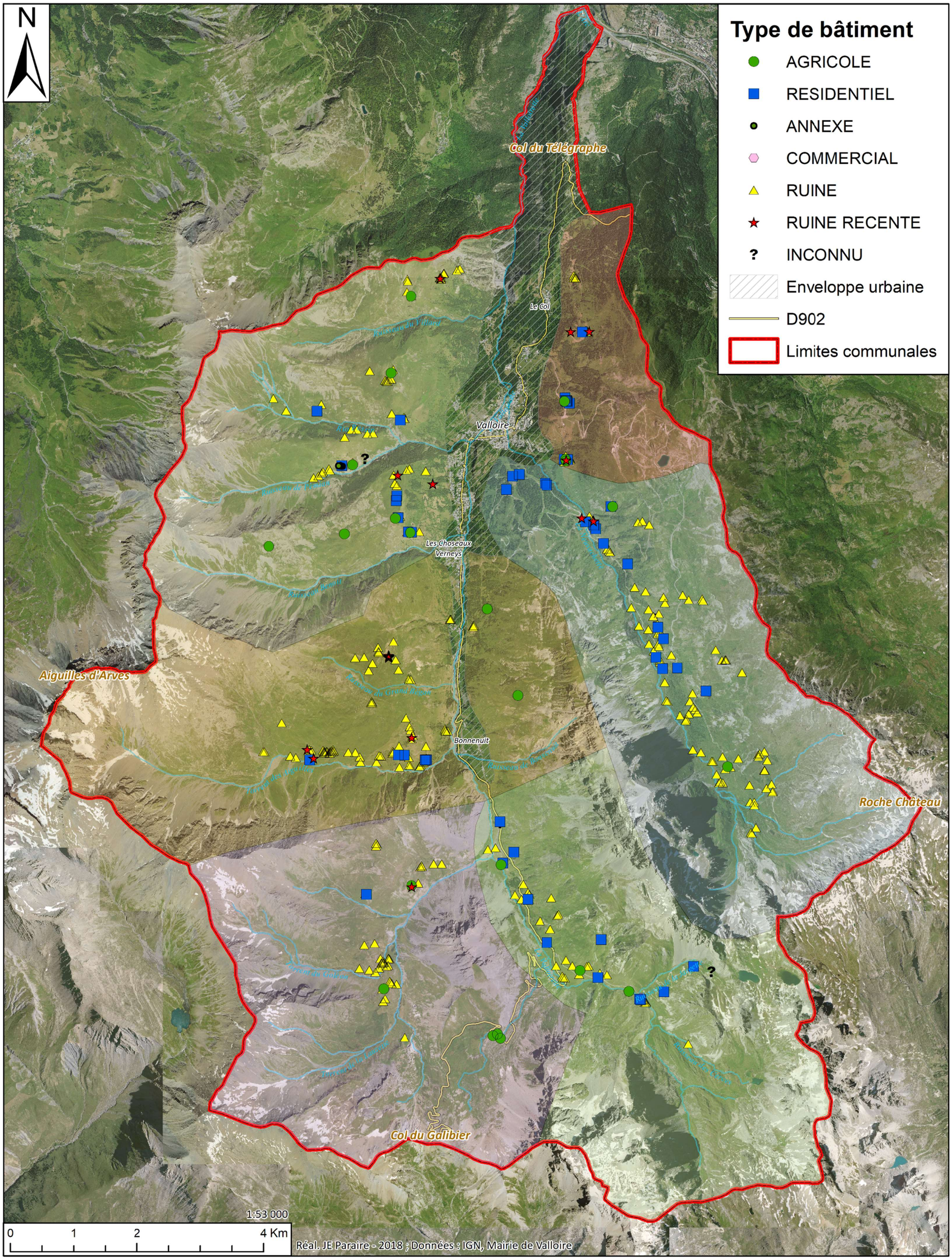

Secteur 1 – Les 3 Crey

Découpage du secteur 1 "Les 3 Crey"

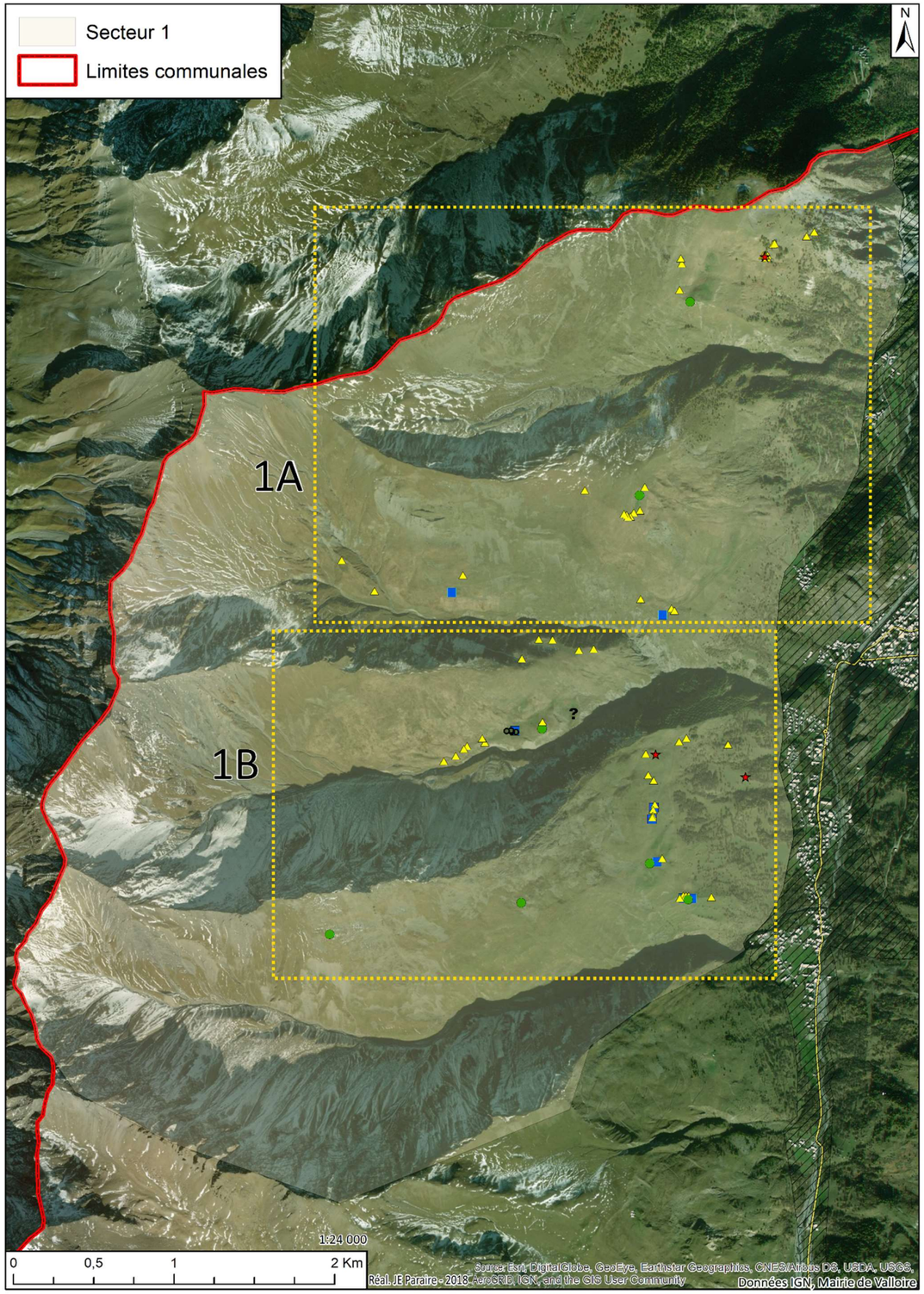

Sous-secteurs	Carte	Lieux
11	**1A**	Clos Albanel, Montagne du Clos Albanel, les Clos, Château Bernard
12	**1A**	Les Fourches, les Ramées, le Clot de l'Âne
13	**1B**	La Drège, les Coués, Plan de la Laurent, Pémian, Fauchat
14	**1B**	L'Entraz, Colenfrey, les Balais, le Crey Rond, Beaujournal, le Pré Vessin

Type de bâti

- AGRICOLE
- RESIDENTIEL
- RUINE
- RUINE RECENTE
- Enveloppe urbaine
- Bâtiments
- Réseau hydrographique
- Limites communales

N

Château Bernard
11-14
11-13
11-11/12
11-9
11-10
11-5
11-8
11-6
11-7
11-4
11-3
Le Clot Albanel
11-2
11-1
Ruisseau du Villard
Le Villard
Le Mollard

Crey du Meigno
12-1
12-2
Le Meigno
12-3
La Fourche
12-4
12-9
12-5
12-8
12-7
12-6
12-17
Le Clot de l'Âne
12-14
12-16
12-15
Les Ramées
Rio Pessin
12-10
12-12
12-13
Les Solèdes
12-11
Le Poingt Ravier
VALLOIRE

1A

1:10 000

0 0,25 0,5 1 Km

Réal. JE PARAIRE - 2018 Données Mairie de Valloire

Source: Esri, DigitalGlobe, GeoEye, Earthstar Geographics, CNES/Airbus DS, USDA, USGS, AeroGRID, IGN, and the GIS User Community

Type de bâti

- AGRICOLE
- ANNEXE
- INCONNU
- RESIDENTIEL
- RUINE
- RUINE RECENTE
- Enveloppe urbaine
- Bâtiments
- Réseau hydrographique
- Limites communales

N

13-4 13-3 13-2 13-1 13-5 13-6 13-7 13-8 13-9 13-9' 13-9" 13-10 13-11 13-12 13-13 13-14 13-15 13-16

14-1 14-2 14-3 14-4 14-5 14-6 14-7 14-8 14-9 14-11 14-12 14-13 14-14 14-15 14-16 14-17 14-20 14-21 14-22 14-23 14-24 14-25 14-26 14-27

La Drège
Le Gros Crey
Gorges de l'Enfer
Rio Pessin
Plan de la Laurent
Pémian
Fauchat
L'Entraz
Le Pré Vessin
Colenfrey
Les Balais
Beaujournal
Le Crey Rond
Haut de la combe de Beaujournal
Ruisseau de Pémian
Ruisseau Benoît
Les Verneys

1B

0 0,125 0,25 0,5 Km

1:8 000

Réal. JE PARAIRE - 2018 Données Mairie de Valloire

Source: Esri, DigitalGlobe, GeoEye, Earthstar Geographics, CNES/Airbus DS, USDA, USGS, AeroGRID, IGN, and the GIS User Community

N°11-1 — *1A*

Secteur : Les 3 Crey
Lieu-dit : Clos Albanel
Parcelles : OM 449, 451, 453, 454 et 545

Altitude : 1948 m
Latitude : 967 918
Longitude : 6 459 710



Milieu environnant

Accès : Sentier
Implantation du bâti : Groupé
Espaces protégés : Espace de fonctionnalité de zone humide
Risques naturels bâtiment : Non
Risques naturels accès : Non
Indices visuels eau/électricité : 3 ruisseaux dans les 150 m alentours
Indices visuels assainissement : Une cabane extérieure semble abriter des toilettes

Etat extérieur apparent

Etat général : Moyen (+ ruines)
Toiture : Bon
Façades : Vétuste

Description

Type de bâtiment :
Chalet de berger (bergerie toujours en activité) sur un niveau (voire 1 niv. et ½ : mezzanine ?) + ruines.

Toiture : Toiture légère à charpente minimaliste, en bac acier, à double-pans dissymétrique, avec un conduit de poêle métallique.

Façades : Le soubassement du bâtiment est en maçonnerie de pierres hourdées à différents mortiers (traces de mortier de graves terreuses et de nombreuses reprises au mortier de ciment), avec quelques restes d'un crépi au plâtre. Il est surmonté d'un bardage de planches, qui autour de la porte descend jusqu'au sol.
Les parties ouest et est des ruines sont en maçonnerie de pierres à priori sèches (pas de trace de mortier), tandis que la partie centrale est hourdée au mortier de terre ou de graves terreuses.

Ouvertures : 3 fenêtres de différentes époques, dont une équipée de volets métalliques + une porte en bois ancienne avec encadrement tout en bois.

Dates, inscriptions, particularités : Un freidi (photo 7) est situé à 20 m au N-O du bâtiment.

Modifications apportées :

1


2


3


4


5


6


7


N°11-2 *1A*

Secteur : Les 3 Crey
Lieu-dit : Montagne du Clos Albanel
Parcelle : OM 539

Altitude : 1975 m
Latitude : 967 852
Longitude : 6 459 780



Milieu environnant

Accès : Sentier
Implantation du bâti : Epars
Espaces protégés : Espace de fonctionnalité de zone humide
Risques naturels bâtiment : Non
Risques naturels accès : Non
Indices visuels eau/électricité : 3 ruisseaux dans les 200 m alentour
Indices visuels assainissement :

Etat extérieur apparent

Etat général : Ruine
Toiture :
Façades :

Description

Type de bâtiment :
Ruine d'un bâtiment à vocation agricole estivale dont il ne reste que quelques lignes de pierres dispersées, et une étrave aux pierres également éparpillées.

Toiture :

Façades : En pierres.

Ouvertures :

Dates, inscriptions, particularités :

Modifications apportées :









N°11-3 et -4 *1A*

Secteur : Les 3 Crey
Lieu-dit : Montagne du Clos Albanel
Parcelle : OM 534

Altitude : 1991 m
Latitude : 967 863
Longitude : 6 459 963



Milieu environnant

Accès : Sentier
Implantation du bâti : Groupé
Espaces protégés : Espace de fonctionnalité de zone humide
Risques naturels bâtiment : Non
Risques naturels accès : Non
Indices visuels eau/électricité : Ruisseau à 200 m
Indices visuels assainissement :

Etat extérieur apparent

Etat général : Ruines
Toiture :
Façades :

Description

Type de bâtiment :
Ruines de 2 bâtiments à vocation agricole estivale et de leurs étraves.

Toiture :

Façades : En pierres de blocage semblant sèches (pas de traces de mortier), avec par contre des traces de chaulage à l'intérieur du bâtiment 4 dans sa partie aval. Avec chaînage d'angle.

Ouvertures : Une fenêtre dans la façade sud de chacun des 2 bâtiments est encore visible. Celle du bâtiment 4 est barreaudée (reste un barreau central vertical). La façade nord de ce bâtiment est percée d'une lucarne.

Dates, inscriptions, particularités :

Modifications apportées :













N°11-5 *1A*

Secteur : Les 3 Crey
Lieu-dit : Les Clos
Parcelle : OM 368

Altitude : 1820 m
Latitude : 968 374
Longitude : 6 459 996



Milieu environnant

Accès : Sentier
Implantation du bâti : Groupé
Espaces protégés : Non
Risques naturels bâtiment : Non
Risques naturels accès : Non
Indices visuels eau/électricité : A 200 m d'un ruisseau
Indices visuels assainissement :

Etat extérieur apparent

Etat général : Ruine
Toiture :
Façades :

Description

Type de bâtiment :
Ruine d'un bâtiment à vocation agricole estivale du hameau des Clos, autrefois accessible depuis le Villard par le chemin rural dit de «la Route ».

Toiture : Il y a des restes de charpente, mais difficiles à « lire ».

Façades : En maçonnerie de pierres hourdées au mortier (de terre ?), avec chaînage d'angle.

Ouvertures : 2 portes avec linteaux en bois, positionnées à 90° l'une de l'autre dans la partie N-E du bâtiment (photo 1) + au moins une fenêtre, en façade S-E, dont il reste l'appui et une partie du piédroit de droite, en pierres (photo 1).

Dates, inscriptions, particularités :

Modifications apportées :









N°11-6 *1A*

Secteur : Les 3 Crey
Lieu-dit : Les Clos
Parcelle : OM 372

Altitude : 1815 m
Latitude : 968 383
Longitude : 6 459 988



Milieu environnant

Accès : Sentier
Implantation du bâti : Groupé
Espaces protégés : Non
Risques naturels bâtiment : Non
Risques naturels accès : Non
Indices visuels eau/électricité : A 200 m d'un ruisseau
Indices visuels assainissement :

Etat extérieur apparent

Etat général : Ruine « récente »
Toiture : Délabrée
Façades : Façade amont écroulée, mais la majeure partie des autres façades est debout

Description

Type de bâtiment :
Ruine d'un bâtiment à vocation agricole du hameau des Clos, autrefois accessible depuis le Villard par le chemin rural dit de «la Route ». Le bâtiment comptait 2 niveaux (un 1er niveau semi-enterré et un niveau au rez-de-chaussée), plus peut-être un 3e sous le toit. Une partie du plancher entre les 2 premiers niveaux est encore en place.

Toiture : Il semble que la charpente était constituée de 2 fermes minimalistes (arbalétriers posés sur un entrait et entrecroisés au sommet) soutenant la faîtière (perpendiculaire aux lignes de niveaux), sur laquelle reposaient chevrons et liteaux. La couverture était-elle toute en bois ? Il reste en tout cas une unique couche de planches clouées verticalement sur la moitié aval de chaque pan de la toiture, sans autres traces de matériaux ayant pu servir de couverture aux abords.

Façades : En maçonnerie de pierres hourdées au mortier de terre, avec enduit extérieur et intérieur de type crépi fouetté, au plâtre rose et sable. Chaînage d'angles.

Ouvertures : Au niv. 1 : 1 fenêtre + 1 fenêtre condamnée + 1 porte. Au niv. 2 : 2 fenêtres + 1 porte. Liteaux en bois, encadrement de la porte du niv. 2 en bois.

Dates, inscriptions, particularités :

Modifications apportées :













N°11-7 *1A*

Secteur : Les 3 Crey
Lieu-dit : Les Clos
Parcelle : OM 372

Altitude : 1809 m
Latitude : 968 396
Longitude : 6 459 980



Milieu environnant

Accès : Sentier
Implantation du bâti : Groupé
Espaces protégés : Non
Risques naturels bâtiment : Non
Risques naturels accès : Non
Indices visuels eau/électricité : A 200 m d'un ruisseau
Indices visuels assainissement :

Etat extérieur apparent

Etat général : Ruine
Toiture :
Façades :

Description

Type de bâtiment :
Ruine d'un bâtiment à vocation agricole estivale qui comptait un ou peut-être 2 niveaux, située au hameau des Clos autrefois accessible depuis le Villard par le chemin rural dit de «la Route ».

Toiture :

Façades : En maçonnerie de pierres hourdées au mortier de terre, avec des restes de crépi sur la façade aval. Chaînage d'angle.

Ouvertures :

Dates, inscriptions, particularités :

Modifications apportées :











N°11-8 *1A*

Secteur : Les 3 Crey
Lieu-dit : Les Clos
Parcelles : OM 364 et 365

Altitude : 1811 m
Latitude : 968 400
Longitude : 6 459 996



Milieu environnant

Accès : Sentier
Implantation du bâti : Groupé
Espaces protégés : Non
Risques naturels bâtiment : Non
Risques naturels accès : Non
Indices visuels eau/électricité : A 200 m d'un ruisseau
Indices visuels assainissement :

Etat extérieur apparent

Etat général : Ruine
Toiture :
Façades :

Description

Type de bâtiment :
Ruine d'un bâtiment à vocation agricole du hameau des Clos, autrefois accessible depuis le Villard par le chemin rural dit de «la Route ».

Toiture :

Façades : En maçonnerie de pierres hourdées au mortier de terre, avec chaînage d'angle.

Ouvertures :

Dates, inscriptions, particularités :

Modifications apportées :









N°11-9 et -10 *1A*

Secteur : Les 3 Crey
Lieu-dit : Les Clos
Parcelles : OM 559 et 367

Altitude : 1818 m
Latitude : 968 384
Longitude : 6 460 001



Milieu environnant

Accès : Sentier
Implantation du bâti : Groupé
Espaces protégés : Non
Risques naturels bâtiment : Non
Risques naturels accès : Non
Indices visuels eau/électricité : A 200 m d'un ruisseau
Indices visuels assainissement :

Etat extérieur apparent

Etat général : Ruines
Toiture :
Façades :

Description

Type de bâtiment :
Ruines de bâtiments à vocation agricole du hameau des Clos, autrefois accessibles depuis le Villard par le chemin rural dit de «la Route ».

Toiture :

Façades : En maçonnerie de pierres hourdées au mortier de terre, avec chaînage d'angle.

Ouvertures :

Dates, inscriptions, particularités :

Modifications apportées :


1


2


3


4


5

N°11-11 et -12 *1A*

Secteur : Les 3 Crey
Lieu-dit : Les Clos
Parcelles : OM 357 et 358

Altitude : 1811 m
Latitude : 968 443
Longitude : 6 460 068



Milieu environnant

Accès : Sentier
Implantation du bâti : Groupé
Espaces protégés : Non
Risques naturels bâtiment : Non
Risques naturels accès : Non
Indices visuels eau/électricité : A 300 m d'un ruisseau
Indices visuels assainissement :

Etat extérieur apparent

Etat général : Ruines
Toiture :
Façades :

Description

Type de bâtiment :
Ruines de bâtiments à vocation agricole, un peu à l'écart du hameau des Clos (80 m à l'ouest), autrefois accessibles depuis le Villard par le chemin rural dit de «la Route ».

Toiture :

Façades : En maçonnerie de pierres avec chaînage d'angle.

Ouvertures :

Dates, inscriptions, particularités :

Modifications apportées :













N°11-13 — *1A*

Secteur : Les 3 Crey
Lieu-dit : Château Bernard
Parcelle : OM 280

Altitude : 1770 m
Latitude : 968 644
Longitude : 6 460 114



Milieu environnant

Accès : Sentier
Implantation du bâti : Isolé
Espaces protégés : Non
Risques naturels bâtiment : Non
Risques naturels accès : Non
Indices visuels eau/électricité : 2 ruisseaux dans les 300 m alentour
Indices visuels assainissement :

Etat extérieur apparent

Etat général : Ruine
Toiture :
Façades :

Description

Type de bâtiment :
Ruine d'un bâtiment à vocation agricole située le long de l'ancien chemin rural dit de «la Route », 300 m avant le hameau des Clos.

Toiture :

Façades : En maçonnerie de pierres hourdées au mortier de graves terreuses, sans trace de crépi, avec chaînage d'angle.

Ouvertures :

Dates, inscriptions, particularités :

Modifications apportées :















N°11-14 — *1A*

Secteur : Les 3 Crey
Lieu-dit : Château Bernard
Parcelle : OM 280

Altitude : 1772 m
Latitude : 968 691
Longitude : 6 460 141



Milieu environnant

Accès : Sentier
Implantation du bâti : Isolé
Espaces protégés : Non
Risques naturels bâtiment : Non
Risques naturels accès : Non
Indices visuels eau/électricité : 2 ruisseaux dans les 300 m alentour
Indices visuels assainissement :

Etat extérieur apparent

Etat général : Ruine
Toiture :
Façades :

Description

Type de bâtiment :
Ruine, peut-être d'un enclos à bétail, située à proximité du bâtiment 11-13 (en ruine également), le long de l'ancien chemin rural dit de « la Route » reliant le Villard au hameau d'alpage des Clos.

Toiture :

Façades : En pierres tout venant.

Ouvertures :

Dates, inscriptions, particularités :

Modifications apportées :







N°12-1 *1A*

Secteur : Les 3 Crey
Lieu-dit : Les Fourches
Parcelle : OL 276

Altitude : 2296 m
Latitude : 967 263
Longitude : 6 458 528



Milieu environnant

Accès : Sentes
Implantation du bâti : Isolé
Espaces protégés : Espace de fonctionnalité de zone humide + ZNIEFF II
Risques naturels bâtiment : Non
Risques naturels accès : Avalanches sur tout le versant en aval
Indices visuels eau/électricité : Arrivée d'eau dans le freidi
Indices visuels assainissement :

Etat extérieur apparent

Etat général : Ruine
Toiture :
Façades :

Description

Type de bâtiment :
Ruine d'un bâtiment d'alpage dont il reste une partie du soubassement. Un freidi est situé à proximité immédiate du bâtiment.

Toiture :

Façades : En maçonnerie de pierres semblant sèches (pas de trace de mortier), avec des restes de crépi à la chaux à l'intérieur et dans les embrasures. Chaînage d'angle.

Ouvertures : La façade aval comptait au moins 2 portes (la base de leurs piédroits est toujours visible).

Dates, inscriptions, particularités : Freidi semi-enterré, gardé frais par des écoulements d'eau.

Modifications apportées :

1



2



3



4



5



Intérieur du freidi



N°12-2 — *1A*

Secteur : Les 3 Crey
Lieu-dit : Les Fourches
Parcelle : OL 295

Altitude : 2130 m
Latitude : 967 636
Longitude : 6 458 549

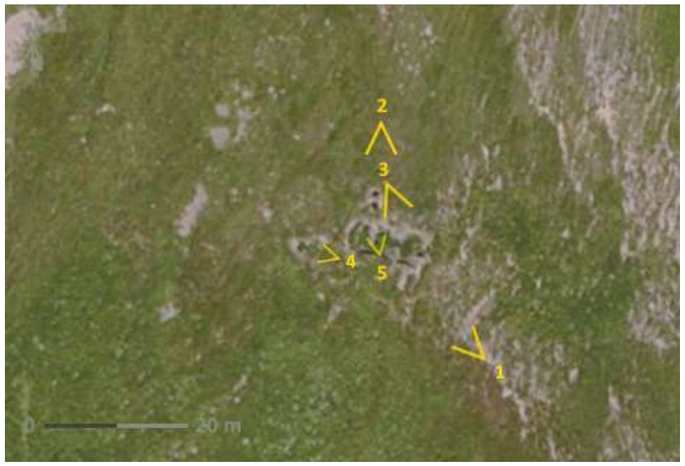

Milieu environnant

Accès : Sentier
Implantation du bâti : Groupé
Espaces protégés : Non
Risques naturels bâtiment : Avalanches
Risques naturels accès : Avalanches
Indices visuels eau/électricité : Suintement d'eau dans le freidi
Indices visuels assainissement :

Etat extérieur apparent

Etat général : Ruine
Toiture :
Façades :

Description

Type de bâtiment :
Ruine d'un bâtiment d'alpage comptant plusieurs niveaux, dont subsistent quelques murets et parties de soubassement. Au nord, il reste une partie de ce qui semble avoir été un passage semi-enterré très bas de plafond (photos 2 et 5).

Toiture :

Façades : En maçonnerie de pierres, avec chaînage d'angle.

Ouvertures :

Dates, inscriptions, particularités : Freidi semi-enterré construit avec arc de décharge, gardé frais par des écoulements d'eau.

Modifications apportées :













N°12-3 *1A*

Secteur : Les 3 Crey
Lieu-dit : Les Fourches
Parcelle : OL 294

Altitude : 2134 m
Latitude : 967 602
Longitude : 6 458 496



Milieu environnant

Accès : Sentier
Implantation du bâti : Groupé
Espaces protégés : Non
Risques naturels bâtiment : Avalanches
Risques naturels accès : Avalanches
Indices visuels eau/électricité : Puits sur la terrasse
Indices visuels assainissement :

Etat extérieur apparent

Etat général : Très bon
Toiture : Neuf
Façades : Très bon

Description

Type de bâtiment :
Bâtiment d'alpage de 3 niveaux, constitué d'un volume principal et d'une extension semi-souterraine placée perpendiculairement, au nord. Au sud, une terrasse avec puits le borde, et un cabanon (en parpaings et tôles) sert de remise. Au N-O, une étrave le protège des avalanches.

Toiture : En bac acier, assez épaisse, avec une souche de poêle métallique.

Façades : En maçonnerie de pierres hourdées au mortier de ciment à joints beurrés, avec chaînage d'angle. Une couche de crépi au plâtre rose subsiste en façades aval et droite. La façade amont est crépie au ciment. Le triangle de sous-toit de la façade aval est couvert d'un bardage de planches. L'étrave est en pierres sèches.

Ouvertures : Elles sont toutes équipées de volets et de linteaux en bois. A l'exception de l'une des portes, toutes les huisseries sont neuves/récentes.

Dates, inscriptions, particularités :

Modifications apportées : Le chalet a fait l'objet de rénovation(s). La double-fenêtre en façade aval du niv.2 semble résulter d'un percement récent (retouches au ciment), de même que celle du niv.3. Le bâtiment a été récemment réhabilité suite à un sinistre


1


2


3


4


5


6


7

N°12-4 *1A*

Secteur : Les 3 Crey
Lieu-dit : Les Fourches
Parcelle : OL 293

Altitude : 2126 m
Latitude : 967 606
Longitude : 6 458 402



Milieu environnant

Accès : Sentier
Implantation du bâti : Groupé
Espaces protégés : Non
Risques naturels bâtiment : Avalanches
Risques naturels accès : Avalanches
Indices visuels eau/électricité :
Indices visuels assainissement :

Etat extérieur apparent

Etat général : Ruine
Toiture :
Façades :

Description

Type de bâtiment :
Ruine d'un bâtiment d'alpage de forme carrée et de petite dimension (abri ?) dont il reste quelques rangs de pierres.

Toiture :

Façades : En pierres sèches.

Ouvertures :

Dates, inscriptions, particularités :

Modifications apportées :

1



2



N°12-5 — 1A

Secteur : Les 3 Crey
Lieu-dit : Les Fourches
Parcelle : OL 293

Altitude : 2133 m
Latitude : 967 568
Longitude : 6 458 389



Milieu environnant

Accès : Sentier
Implantation du bâti : Groupé
Espaces protégés : Espace de fonctionnalité de zone humide
Risques naturels bâtiment : Zone présumée avalancheuse
Risques naturels accès : Zone présumée avalancheuse
Indices visuels eau/électricité :
Indices visuels assainissement :

Etat extérieur apparent

Etat général : Ruine
Toiture :
Façades :

Description

Type de bâtiment :
Ruine d'un bâtiment d'alpage dont il reste une partie des soubassements et un pan de mur de hauteur d'homme en façade aval. Il était protégé par une étrave aux pierres aujourd'hui éparpillées.

Toiture :

Façades : En maçonnerie de pierres semblant sèches, avec chaînage d'angles.

Ouvertures : Une porte perçait la façade aval.

Dates, inscriptions, particularités :

Modifications apportées :











N°12-6, -7, -8 et -9 *1A*

Secteur : Les 3 Crey
Lieu-dit : Les Fourches
Parcelles : OL 289, 286 et 277

Altitude : 2143 m
Latitude : 967 529
Longitude : 6 458 369



Milieu environnant

Accès : Sentier
Implantation du bâti : Groupé
Espaces protégés : Espace de fonctionnalité de zone humide
Risques naturels bâtiment : Zone présumée avalancheuse
Risques naturels accès : Zone présumée avalancheuse
Indices visuels eau/électricité :
Indices visuels assainissement :

Etat extérieur apparent

Etat général : Ruines
Toiture :
Façades :

Description

Type de bâtiment :
Ruines d'étraves et de bâtiments d'alpage positionnés les uns à la suite des autres dans la pente pour se protéger mutuellement des avalanches.

Leur emprise au sol se distingue mieux sur la vue aérienne Google Earth (2016) ci-contre que sur celle de l'IGN (2013) ci-dessus.

Les bâtiments 6 et 7 comptaient au moins 2 niveaux.

Toiture :

Façades : En maçonneries de pierres avec mortiers de terre. Chaînages d'angles. Le bâtiment 7 était crépi sur toutes ses faces au plâtre rose.

Ouvertures : Bât. 7 : 2 portes l'une au-dessus de l'autre (accès à celle du niv.2 par une échelle ?) en pignon aval + 1 porte desservant le niv. 2 en façade nord, toutes surmontées d'un linteau de bois.

Dates, inscriptions, particularités :

Modifications apportées :


1


2


3


4


5

N°12-10 *1A*

Secteur : Les 3 Crey
Lieu-dit : Au Solèdes
Parcelle : OL 379

Altitude : 1962m
Latitude : 967 610
Longitude : 6 457 851



Milieu environnant

Accès : Chemin
Implantation du bâti : Isolé
Espaces protégés : Espace fonctionnel de Zone Humide
Risques naturels bâtiment : Non
Risques naturels accès : Non
Indices visuels eau/électricité :
Indices visuels assainissement :

Etat extérieur apparent

Etat général : Ruine
Toiture :
Façades :

Description

Type de bâtiment : Ruine d'un bâtiment à vocation agricole saisonnier, en amont du lieu-dit « Les Solèdes » avec pan de mur à hauteur d'homme en face aval. Devait possiblement être sur 2 niveaux.

Toiture : Reste de charpente effondré (mélangé avec des lames de plancher simple, issu d'un second niveau ?)

Façades : En maçonnerie de pierres semblant sèches, avec chaînage d'angle. Possible présence de poutres d'arase sur la face ouest.

Ouvertures : 2 portes, avec linteau et jambage en bois.

Dates, inscriptions, particularités :

Modifications apportées :

1



2



3



4



N°12-11 — *1A*

Secteur : Les 3 Crey
Lieu-dit : Les Solèdes
Parcelle : OL 2801

Altitude : 1905m
Latitude : 967 747
Longitude : 6 457 751



Milieu environnant

Accès : Chemin
Implantation du bâti : Groupé
Espaces protégés : Espace fonctionnel de Zone Humide
Risques naturels bâtiment : Non
Risques naturels accès : Avalanches
Indices visuels eau/électricité : Présence d'un panneau solaire
Indices visuels assainissement :

Etat extérieur apparent

Etat général : Très bon
Toiture : Très Bon
Façades : Très bon

Description

Type de bâtiment : Bâtiment rénové constitué d'un volume principal sur 2 niveaux et d'une extension plain-pied sur la face nord-est. Présence d'un cabanon au S-O.

Toiture : Toiture en planche de bois rainurés dépassant sur le faîte, avec souche de poêle métallique, présence de pannes ventrières.

Façades : En maçonnerie de pierres équarries hourdées au mortier de ciment. Les pignons sont couverts d'un bardage de planches superposées.

Ouvertures : Fenêtres S-O et S-E surmontées de linteaux en bois droit, tandis que celles au N-E ont des linteaux en bois cintrés. Deux ouvertures condamnées par du bois avec linteau de pierre. Porte avec linteau cintré au S-O ; Vélux sur le pan du toit N-E. Volets en Z. Porte sur le pignon aval.

Dates, inscriptions, particularités :

Modifications apportées : Le bâtiment a été rénové récemment, présence d'une parabole et d'un panneau solaire, sans doute pour du résidentiel saisonnier.

1



2



3



4



5



N° 12-12 *1A*

Secteur : Les 3 Crey
Lieu-dit : Les Solèdes
Parcelle : OL 381

Altitude : 1889m
Latitude : 967 803
Longitude : 6 457 793



Milieu environnant

Accès : Chemin
Implantation du bâti : Groupé
Espaces protégés : Espace fonctionnel de Zone Humide
Risques naturels bâtiment : Avalanche
Risques naturels accès : Avalanche
Indices visuels eau/électricité :
Indices visuels assainissement :

Etat extérieur apparent

Etat général : Ruine
Toiture :
Façades :

Description

Type de bâtiment : Ruine d'un bâtiment d'alpage dont il reste une partie des soubassements, plus des pans de murs au N-E et S-E. Des poutres, soit d'arase, soit d'un plancher, sont visibles.

Toiture :

Façades : En pierres hourdées au mortier de terre, recouvert encore partiellement de plâtre rose sur la face S-E. Chaînages d'angles. Quelques restes de chaulage intérieur.

Ouvertures : Une porte en face S-E avec linteau et jambage apparent, ainsi qu'une ouverture non identifiée au N-E.

Dates, inscriptions, particularités : Une des pierres de l'angle sud présente l'inscription « 1693 » à l'envers (photo 2) : lorsqu'un bâtiment daté était remanié d'une manière importante, la pierre avec la date antérieure était mise à l'envers dans le nouvel ouvrage.

Modifications apportées :


1


2


3


4

N°12-13 — 1A

Secteur : Les 3 Crey
Lieu-dit : Les Solèdes
Parcelle : OL 383

Altitude : 1885m
Latitude : 967 820
Longitude : 6 457 779



Milieu environnant

Accès : Chemin
Implantation du bâti : Groupé
Espaces protégés : Espace fonctionnel de Zone Humide
Risques naturels bâtiment : Avalanche
Risques naturels accès : Avalanche
Indices visuels eau/électricité :
Indices visuels assainissement :

Etat extérieur apparent

Etat général : Ruine
Toiture :
Façades :

Description

Type de bâtiment : Ruine de bâtiment d'alpage ayant probablement été sur deux niveaux.

Toiture :

Façades : En pierres hourdées (reste de mortier de terre sur la façade sud) avec chainages d'angles.

Ouvertures : Porte en face S-E avec épais linteau de bois. On peut supposer d'une ouverture au second niveau coté aval en voyant la forme rectangulaire des pan de murs.

Dates, inscriptions, particularités :

Modifications apportées :

1



2



3



4



5



6



N°12-14 *1A*

Secteur : Les 3 Crey
Lieu-dit : Les Ramées
Parcelle : OL 81

Altitude : 2132m
Latitude : 966 503
Longitude : 6 458 000



Milieu environnant

Accès : Sente
Implantation du bâti : Isolé
Espaces protégés : Espace fonctionnel de Z. Humide + ZNIEFF II
Risques naturels bâtiment : Avalanches
Risques naturels accès : Avalanches
Indices visuels eau/électricité :
Indices visuels assainissement :

Etat extérieur apparent

Etat général : Ruine
Toiture :
Façades :

Description

Type de bâtiment : Ruine d'un bâtiment d'alpage dont il reste ce qui pourrait être un freidi.

Toiture :

Façades : En pierre sèches.

Ouvertures :

Dates, inscriptions, particularités :

Modifications apportées :

1



2



N°12-15 — *1A*

Secteur : Les 3 Crey
Lieu-dit : Les Ramées
Parcelle : OL 71

Altitude : 2082m
Latitude : 966 435
Longitude : 6 457 891



Milieu environnant

Accès : Sentier
Implantation du bâti : Isolé
Espaces protégés : Espace fonctionnel de Z. Humide + ZNIEFF II
Risques naturels bâtiment : Avalanches
Risques naturels accès : Avalanches
Indices visuels eau/électricité : Parabole et panneau solaire
Indices visuels assainissement :

Etat extérieur apparent

Etat général : Très bon
Toiture : Très bon
Façades : Très bon

Description

Type de bâtiment : Chalet d'alpage rénové en résidence saisonnière sur 3 niveaux. Reste d'une extension au nord du bâtiment ayant pu être une chambre ou un espace de stockage, et ainsi qu'une étrave. A l'Est, présence d'une terrasse et au sud, d'un petit enclos en bois délabré.

Toiture : En bac acier, avec une souche de cheminée crépie en amont coté Est. La toiture est soutenue en pignon amont par deux poutres transversales posées sur les pannes sablières et intermédiaire.

Façades : En pierre équarries et hourdées au niveau 1 et en bardage de planche au niveau des pignons.

Ouvertures : 5 portes dont une en pignon avant donnant sur une petite galerie ; Présence de petites fenêtres (9) avec des volets bois sur le bâtiment principal + 3 autres sur l'extension.

Dates, inscriptions, particularités : Présence d'une niche avec une statuette religieuse sur la façade Est, ainsi que d'une pierre gravée « 1630 » à côté. A 90m au nord, présence d'un possible freidi.

Modifications apportées : Le bâtiment a été rénové dans une certaine harmonie de l'architecture locale et le respect d'une certaine tradition (niche religieuse pour la protection du chalet), mais la modernité de la parabole et du panneau solaire vient gâcher l'ensemble.

1



2



3



4



5



6



7



N°12-16 *1A*

Secteur : Les 3 Crey
Lieu-dit : Le Clot de l'Âne
Parcelle : OL 92

Altitude : 2103 m
Latitude : 965 953
Longitude : 6 457 900



Milieu environnant

Accès : Sentier
Implantation du bâti : Isolé
Espaces protégés : ZNIEFF type II
Risques naturels bâtiment : Non
Risques naturels accès : Avalanche
Indices visuels eau/électricité :
Indices visuels assainissement :

Etat extérieur apparent

Etat général : Ruine
Toiture :
Façades :

Description

Type de bâtiment : Ruine d'un ancien bâtiment d'alpage dont il ne reste que quelques vagues traces au sol.

Toiture :

Façades : En pierres tout venant.

Ouvertures :

Dates, inscriptions, particularités :

Modifications apportées :

1



N°12-17 — 1A

Secteur : Les 3 Crey
Lieu-dit : Le Clot de l'Âne
Parcelle : OL 94

Altitude : 2200 m
Latitude : 965 749
Longitude : 6 458 093



Milieu environnant

Accès : Sentier
Implantation du bâti : Isolé
Espaces protégés : ZNIEFF type II
Risques naturels bâtiment : Non
Risques naturels accès : Avalanche
Indices visuels eau/électricité :
Indices visuels assainissement :

Etat extérieur apparent

Etat général : Ruine
Toiture :
Façades :

Description

Type de bâtiment : Ruine de bâtiment d'alpage, probablement sur 2 niveaux dont le premier, semi enterré, devait servir aux hommes et animaux, et le second, dont il semble rester le plancher, devait être un fenil.

Toiture : Panneaux de tôles rouillés, posés sur une charpente dont des pannes sont encore visibles.

Façades : Maçonnerie de pierre hourdées au mortier de terre dont il reste quelques traces sur la façade, chaînage d'angle.

Ouvertures : Au moins deux, une porte dont il reste l'encadrement en bois, plus une fenêtre dont il reste l'encadrement ainsi qu'un volet à un seul vantail de deux panneaux, avec ses gonds.

Dates, inscriptions, particularités :

Modifications apportées :

1



2



3



4



5



N°13-1 *1B*

Secteur : Les 3 Crey
Lieu-dit : La Drège
Parcelle : 0L 024

Altitude : 1934 m
Latitude : 967 318
Longitude : 6 457 541



Milieu environnant

Accès : Sans accès direct
Implantation du bâti : Epars
Espaces protégés : ZNIEFF Type II
Risques naturels bâtiment : Non
Risques naturels accès : Avalanches
Indices visuels eau/électricité :
Indices visuels assainissement :

Etat extérieur apparent

Etat général : Ruine
Toiture :
Façades :

Description

Type de bâtiment : Ruine d'un bâtiment d'alpage dont il ne reste plus que le soubassement.

Toiture :

Façades : En maçonnerie de blocage, pierres sèches.

Ouvertures :

Dates, inscriptions, particularités :

Modifications apportées :

1



N°13-2 *1B*

Secteur : Les 3 Crey
Lieu-dit : La Drège
Parcelle : 0L 033

Altitude : 1956 m
Latitude : 967 226
Longitude : 6 457 534



Milieu environnant

Accès : Sente
Implantation du bâti : Epars
Espaces protégés : ZNIEFF Type II
Risques naturels bâtiment : Non
Risques naturels accès : Avalanches
Indices visuels eau/électricité :
Indices visuels assainissement :

Etat extérieur apparent

Etat général : Ruine
Toiture :
Façades :

Description

Type de bâtiment : Ruine d'un bâtiment d'alpage dont il ne reste plus que le soubassement.

Toiture :

Façades : En maçonnerie de blocage, pierres sèches.

Ouvertures :

Dates, inscriptions, particularités :

Modifications apportées :

1



2



N°13-3 *1B*

Secteur : Les 3 Crey
Lieu-dit : La Drège
Parcelle : 0L 031

Altitude : 1971 m
Latitude : 967 061
Longitude : 6 457 598



Milieu environnant

Accès : Sente
Implantation du bâti : Epars
Espaces protégés : ZNIEFF Type II
Risques naturels bâtiment : Non
Risques naturels accès : Avalanches
Indices visuels eau/électricité :
Indices visuels assainissement :

Etat extérieur apparent

Etat général : Ruine
Toiture :
Façades :

Description

Type de bâtiment : Ruine d'un bâtiment d'alpage dont il ne reste plus que le soubassement.

Toiture :

Façades : En maçonnerie de blocage, pierres sèches.

Ouvertures :

Dates, inscriptions, particularités :

Modifications apportées :

1



N°13-4 *1B*

Secteur : Les 3 Crey
Lieu-dit : La Drège
Parcelle : 0L 065

Altitude : 1992 m
Latitude : 966 976
Longitude : 6 457 600



Milieu environnant

Accès : Sentier
Implantation du bâti : Epars
Espaces protégés : ZNIEFF Type II
Risques naturels bâtiment : Non
Risques naturels accès : Avalanches
Indices visuels eau/électricité :
Indices visuels assainissement :

Etat extérieur apparent

Etat général : Ruine
Toiture :
Façades :

Description

Type de bâtiment : Ruine d'un bâtiment d'alpage dont il ne reste plus que le soubassement.

Toiture :

Façades : En maçonnerie de blocage, pierres sèches.

Ouvertures :

Dates, inscriptions, particularités :

Modifications apportées :

1



2



N°13-5 *1B*

Secteur : Les 3 Crey
Lieu-dit : Les Coués
Parcelle : 0L 064

Altitude : 2063 m
Latitude : 966 871
Longitude : 6 457 480



Milieu environnant

Accès : Sans accès direct
Implantation du bâti : Isolé
Espaces protégés : ZNIEFF Type II
Risques naturels bâtiment : Non
Risques naturels accès : Avalanches
Indices visuels eau/électricité :
Indices visuels assainissement :

Etat extérieur apparent

Etat général : Ruine
Toiture :
Façades :

Description

Type de bâtiment : Ruine d'un bâtiment d'alpage dont il ne reste plus que le soubassement.

Toiture :

Façades : En maçonnerie de blocage, pierres sèches.

Ouvertures :

Dates, inscriptions, particularités :

Modifications apportées :

1



2



N°13-6 *1B*

Secteur : Les 3 Crey
Lieu-dit : Plan de la Laurent
Parcelle : 0L 041

Altitude : 1887 m
Latitude : 967 192
Longitude : 6 457 137



Milieu environnant

Accès :	Sentier
Implantation du bâti :	Isolé
Espaces protégés :	ZNIEFF Type II + Espace Fonctionnel de Zone Humide
Risques naturels bâtiment :	Avalanches
Risques naturels accès :	Avalanches
Indices visuels eau/électricité :	Non
Indices visuels assainissement :	Non

Etat extérieur apparent

Etat général :	Mauvais
Toiture :	Mauvais
Façades :	Moyen

Description

Type de bâtiment : Petit bâtiment à vocation d'entrepôt, paraissant laissé à l'abandon.

Toiture : A pan unique en appentis, en tôle plate type Schneider ancien.

Façades : En pierres hourdées grossièrement au mortier de grave terreuse.

Ouvertures : Une porte en mauvais état et une fenêtre, avec linteau en bois.

Dates, inscriptions, particularités : Beaucoup de planches et de tôles autour du bâtiment en renforcent l'aspect négligé.

Modifications apportées :









N°13-7 *1B*

Secteur : Les 3 Crey
Lieu-dit : Plan de la Laurent
Parcelle : 0L 102

Altitude : 1964 m
Latitude : 966 999
Longitude : 6 457 085



Milieu environnant

Accès : Sentier
Implantation du bâti : Isolé
Espaces protégés : ZNIEFF Type II + Espace Fonctionnel de Zone Humide
Risques naturels bâtiment : Non
Risques naturels accès : Avalanches
Indices visuels eau/électricité :
Indices visuels assainissement :

Etat extérieur apparent

Etat général : Ruine
Toiture :
Façades :

Description

Type de bâtiment : Ruine d'un bâtiment d'alpage dont il ne reste que quelques traces du soubassement.

Toiture :

Façades : En maçonnerie de blocage, pierres sèches, chaînage d'angle.

Ouvertures :

Dates, inscriptions, particularités :

Modifications apportées :







N°13-8 *1B*

Secteur : Les 3 Crey
Lieu-dit : Pémian
Parcelle : 0L 106

Altitude : 1962 m
Latitude : 966 996
Longitude : 6 457 043



Milieu environnant

Accès : Sentier
Implantation du bâti : Groupé
Espaces protégés : ZNIEFF Type II + Espace Fonctionnel de Zone Humide
Risques naturels bâtiment : Non
Risques naturels accès : Avalanches
Indices visuels eau/électricité : Non
Indices visuels assainissement : Non

Etat extérieur apparent

Etat général : En construction
Toiture : Neuve
Façades : En construction

Description

Type de bâtiment : Bâtiment en cours de réhabilitation comme bâtiment agricole, sur les ruines d'un ancien bâtiment également à vocation agricole, dont il reste une partie en amont du chantier.

Toiture : En bac acier, avec souche de cheminée.

Façades : En panneau de bois, en attente d'un parement. Les fondations (l'ancien chalet) sont en pierres sèches avec chaînage d'angle et blocage.

Ouvertures : Une fenêtre et une lucarne sur le bâtiment neuf ; une ouverture de porte et quelques ouvertures de fenêtres dans la partie « originelle » du bâtiment.

Dates, inscriptions, particularités : L'ancien bâtiment sert ici de fondation au nouveau. Cependant, vu l'état dans lequel se trouvent les fondations par rapport à la partie au nord du bâtiment, il est très probable qu'elles aient été reconstruites afin de mieux soutenir le nouveau bâtiment, ce que semble confirmer l'analyse comparative avec la photo aérienne de 2011 (photo 6), ou la ruine du bâtiment est en mauvais état. Enfin, le bâtiment est de grande taille (estimation de 6 à 7m de haut).

Modifications apportées :

1


2


3


4


5


6 Photo 2011


N°13-9 *1B*

Secteur : Les 3 Crey
Lieu-dit : Pémian
Parcelle : 0L 128-2101-2124-2125

Altitude : 1970 m
Latitude : 966 826
Longitude : 6 457 030



Milieu environnant

Accès : Sentier
Implantation du bâti : Groupé
Espaces protégés : ZNIEFF Type II + Espace Fonctionnel de Zone Humide
Risques naturels bâtiment : Non
Risques naturels accès : Avalanches
Indices visuels eau/électricité : Fontaine
Indices visuels assainissement : Plaques d'égout

Etat extérieur apparent

Etat général : Très bon
Toiture : Bon
Façades : Très bon

Description

Type de bâtiment : Résidence saisonnière sur deux niveaux, avec une cabane en bois servant d'annexe au sud du bâtiment. Au nord, une montée donnant sur le pignon est encore visible, l'hypothèse étant que ce chalet était un bâtiment agricole saisonnier (photo 2). Un bosquet de conifère en ceinture a été plantée au nord du bâtiment. Enfin, une ruine à l'Ouest du bâtiment principal a été réaménagée en tant que débarras et barbecue (photo 5).

Toiture : En bac acier ancien. Un petit porche en bac acier devant l'entrée principale

Façades : En parement de pierres recouvertes d'un enduit grossier au ciment ; le pignon aval est recouvert d'un enduit crépi de plâtre, alors que le pignon amont est en bardage de planches anciennes recouvert, comme pour la face Est, d'un stock de bois et de tôles. La ruine est en pierres sèches, en blocage, et avec chaînage d'angle.

Ouvertures : Multiples ouvertures, avec linteaux de bois apparents ou bien recouvert d'un enduit de plâtre.

Dates, inscriptions, particularités : Sur la face Ouest, une inscription en céramique émaillée indique « GG 1988 ». Plusieurs plaques d'égout sont visibles, et une immense cheminée est accolée sur la face Ouest du bâtiment.

Modifications apportées :


1


2


3


4


5


6



7


8

N°13-10 *1B*

Secteur : Les 3 Crey
Lieu-dit : Pémian
Parcelle : 0L 133

Altitude : 1975 m
Latitude : 966 776
Longitude : 6 457 028



Milieu environnant

Accès :	Sentier
Implantation du bâti :	Groupé
Espaces protégés :	ZNIEFF Type II + Espace Fonctionnel de Zone Humide
Risques naturels bâtiment :	Non
Risques naturels accès :	Avalanches
Indices visuels eau/électricité :	Fontaine à 20m
Indices visuels assainissement :	Non

Etat extérieur apparent

Etat général :	Bon
Toiture :	Bon
Façades :	Bon

Description

Type de bâtiment : Cabane en annexe du bâtiment 13-9, construite dans les ruines d'un ancien bâtiment d'alpage, dont il reste les murs gouttereaux.

Toiture : En bac acier, rattachée par des câbles tendeurs aux façades.

Façades : Cabanon en pierres hourdées au mortier de ciment, pierres équarries avec blocage, et chaînage d'angle ; le reste de la ruine est en maçonnerie de blocage, pierres semblant sèches, chaînage d'angle.

Ouvertures : Plusieurs ouvertures sur le cabanon, dont une fenêtre avec linteau en bois, avec au-dessus une ouverture avec encadrement en bois et fermée par du grillage, et une porte semblant être condamnée par une plaque en tôle. Sur la ruine, une fenêtre avec linteau en bois est visible sur le pan Est, et en face se trouve une entrée de porte.

Dates, inscriptions, particularités : Sur la face sud du cabanon se trouvent deux objets décoratifs originaux : un ancien télésiège monoplace, accroché sur le pignon sud ; et une fenêtre barreaudée, avec linteau et jambage en bois, dont on peut penser qu'elle appartenait à la ruine.

Modifications apportées : le bâtiment a partiellement été restauré afin de créer une petite cabane. Quelques objets sont déposés dans la ruine, qui doit donc servir de dépôt.

1


2


3


4


5


6


N°13-11 *1B*

Secteur : Les 3 Crey
Lieu-dit : Pémian
Parcelle : 0L 145

Altitude : 1985 m
Latitude : 966 641
Longitude : 6 456 957



Milieu environnant

Accès : Sentier
Implantation du bâti : Groupé
Espaces protégés : ZNIEFF Type II + Espace Fonctionnel de Zone Humide
Risques naturels bâtiment : Possibles avalanches localisées
Risques naturels accès : Avalanches
Indices visuels eau/électricité :
Indices visuels assainissement :

Etat extérieur apparent

Etat général : Ruine
Toiture :
Façades :

Description

Type de bâtiment : Ruine d'un bâtiment d'alpage dont il ne reste de la partie principale que le soubassement et un pan de mur, mais dont la présence d'une cave enterrée en très bon état de conservation rend l'ensemble très intéressant.

Toiture : Le toit de la cave est en pierres schisteuses recouvertes de terre.

Façades : En pierres sèches, maçonnerie de blocage, et chaînage d'angle. Quelques traces de terre visible entre les pierres.

Ouvertures : L'entrée dans la cave est intacte, avec un linteau en pierre. Le bâtiment principal présente quelques ouvertures, notamment en face de la cave. Une ouverture de fenêtre, avec linteau pierre, est visible derrière l'arbuste de la photo 2, sur l'intérieur de la face nord.

Dates, inscriptions, particularités : Une tablette est visible sur la face aval ; une inscription, en face de l'entrée de la cave et partiellement découverte, indique « RE ».

Modifications apportées :

1


2


3


4


5


6


7


8


N°13-12 *1B*

Secteur : Les 3 Crey
Lieu-dit : Pémian
Parcelle : 0L 145

Altitude : 1996 m
Latitude : 966 624
Longitude : 6 456 983



Milieu environnant

Accès : Sentier
Implantation du bâti : Groupé
Espaces protégés : ZNIEFF Type II + Espace Fonctionnel de Zone Humide
Risques naturels bâtiment : Possibles avalanches localisées
Risques naturels accès : Avalanches
Indices visuels eau/électricité :
Indices visuels assainissement :

Etat extérieur apparent

Etat général : Ruine
Toiture :
Façades :

Description

Type de bâtiment : Ruine d'un bâtiment d'alpage dont il ne reste que quelques traces du soubassement.

Toiture :

Façades : Maçonnerie de blocage, en pierres sèches.

Ouvertures :

Dates, inscriptions, particularités :

Modifications apportées :

1



2



N°13-13 *1B*

Secteur : Les 3 Crey
Lieu-dit : Fauchat
Parcelle : 0L 152

Altitude : 2017 m
Latitude : 966 530
Longitude : 6 456 936



Milieu environnant

Accès : Sentier
Implantation du bâti : Groupé
Espaces protégés : ZNIEFF Type II + Espace Fonctionnel de Zone Humide
Risques naturels bâtiment : Non
Risques naturels accès : Avalanches
Indices visuels eau/électricité :
Indices visuels assainissement :

Etat extérieur apparent

Etat général : Ruine
Toiture :
Façades :

Description

Type de bâtiment : Ruine d'un bâtiment d'alpage dont il reste quelques pans de mur.

Toiture :

Façades : En maçonnerie de blocage, pierres équarries avec trace d'un mortier de grave terreuse dans les interstices de la face aval ; chaînage d'angle.

Ouvertures : Quelques petites ouvertures au niveau du sol sont visibles, particulièrement sur la face ouest, avec des linteaux en pierres. A l'intérieur du pan aval du bâtiment, le reste d'une ouverture est encore visible, avec un linteau en bois.

Dates, inscriptions, particularités :

Modifications apportées :

















N°13-14 *1B*

Secteur : Les 3 Crey
Lieu-dit : Fauchat
Parcelle : 0L 155

Altitude : 2017 m
Latitude : 966 510
Longitude : 6 456 917



Milieu environnant

Accès : Sentier
Implantation du bâti : Groupé
Espaces protégés : ZNIEFF Type II + Espace Fonctionnel de Zone Humide
Risques naturels bâtiment : Non
Risques naturels accès : Avalanches
Indices visuels eau/électricité :
Indices visuels assainissement :

Etat extérieur apparent

Etat général : Ruine
Toiture :
Façades :

Description

Type de bâtiment : Ruine d'un bâtiment d'alpage dont il ne reste plus que quelques traces du soubassement ainsi qu'un petit pan de mur.

Toiture :

Façades : En maçonnerie de blocage, pierres sèches.

Ouvertures :

Dates, inscriptions, particularités :

Modifications apportées :











N°13-15 *1B*

Secteur : Les 3 Crey
Lieu-dit : Fauchat
Parcelle : 0L 162

Altitude : 2021 m
Latitude : 966 459
Longitude : 6 456 841

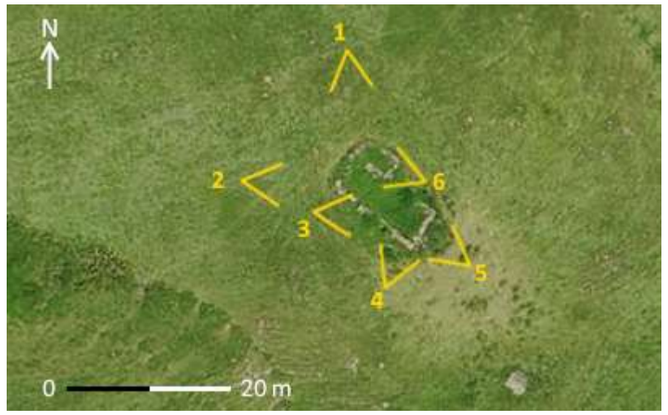

Milieu environnant

Accès : Sentier
Implantation du bâti : Epars
Espaces protégés : ZNIEFF Type II + Espace Fonctionnel de Zone Humide
Risques naturels bâtiment : Avalanches
Risques naturels accès : Avalanches
Indices visuels eau/électricité :
Indices visuels assainissement :

Etat extérieur apparent

Etat général : Ruine
Toiture :
Façades :

Description

Type de bâtiment : Ruine d'un bâtiment d'alpage, dont il reste quelques pans de murs.

Toiture :

Façades : En maçonnerie de blocage, pierres équarries semblant avoir été hourdées avec un mortier de terre dont il reste quelques traces, chaînage d'angle.

Ouvertures : L'ouverture d'une porte est encore visible au sud-ouest (photo 3).

Dates, inscriptions, particularités : Dans l'annexe au nord, une voute est visible, partiellement enterrée ; Une inscription, à coté de ce qui devait être la porte, indique « 1863 ».

Modifications apportées :

1


2


3


4


5


6


7


N°13-16 *1B*

Secteur : Les 3 Crey
Lieu-dit : Fauchat
Parcelle : 0L 168

Altitude : 2027 m
Latitude : 966 384
Longitude : 6 456 841



Milieu environnant

Accès : Sans accès direct
Implantation du bâti : Epars
Espaces protégés : ZNIEFF Type II + Espace Fonctionnel de Zone Humide + Zone Humide
Risques naturels bâtiment : Non
Risques naturels accès : Avalanches
Indices visuels eau/électricité :
Indices visuels assainissement :

Etat extérieur apparent

Etat général : Ruine
Toiture :
Façades :

Description

Type de bâtiment : Ruine d'un bâtiment d'alpage dans un état tel de délabrement qu'il n'en reste presque aucune trace.

Toiture :

Façades : En pierres tout venant.

Ouvertures :

Dates, inscriptions, particularités :

Modifications apportées :

1



2



N°14-1 *1B*

Secteur : Les 3 Crey
Lieu-dit : L'Entraz
Parcelle : 0K 1436

Altitude : 1793 m
Latitude : 967 896
Longitude : 6 456 984



Milieu environnant

Accès : Sentier
Implantation du bâti : Groupé
Espaces protégés : Espace fonctionnel de zone humide
Risques naturels bâtiment : Non
Risques naturels accès : Avalanche
Indices visuels eau/électricité :
Indices visuels assainissement :

Etat extérieur apparent

Etat général : Ruine
Toiture :
Façades :

Description

Type de bâtiment : Ruine d'un bâtiment agricole dont il ne restait que quelques pans de murs. Des travaux sont en cours pour réhabiliter la ruine, et la plupart des pierres posées en tas proviennent très probablement du bâtiment originel, démonté pour la construction des fondations.

Toiture :

Façades :

Ouvertures :

Dates, inscriptions, particularités :

Modifications apportées : Le bâtiment est en cours de réhabilitation, la cabane en amont servant de dépôt pour les outils (photo 2).

1



2

3



4 Photo de 2011



N°14-2 *1B*

Secteur : Les 3 Crey
Lieu-dit : L'Entraz
Parcelle : 0K 1437

Altitude : 1805 m
Latitude : 967 849
Longitude : 6 456 963

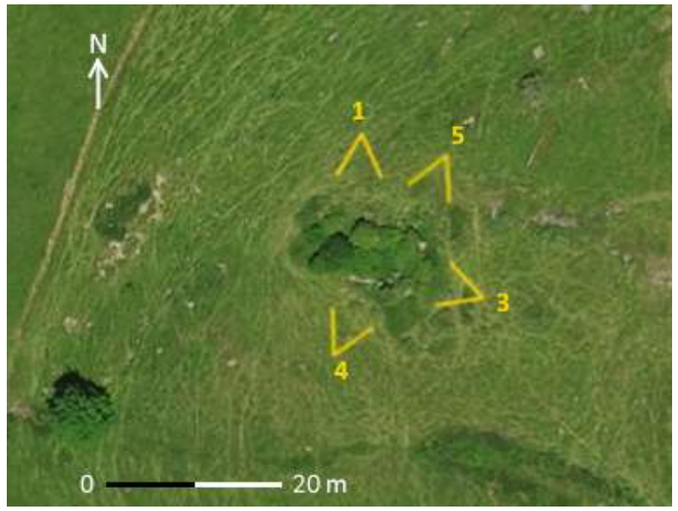

Milieu environnant

Accès : Sentier
Implantation du bâti : Groupé
Espaces protégés : Espace fonctionnel de zone humide + Zone Humide
Risques naturels bâtiment : Non
Risques naturels accès : Avalanche
Indices visuels eau/électricité :
Indices visuels assainissement :

Etat extérieur apparent

Etat général : Ruine
Toiture :
Façades :

Description

Type de bâtiment : Ruine d'un ancien bâtiment d'alpage dont il ne reste que les soubassements, ainsi que quelques pans de murs. Une poutre en bois, peut-être ayant servi à soutenir un plancher, est encore visible.

Toiture :

Façades : En pierres équarries semblant sèches, maçonnerie de blocage.

Ouvertures : Multiples ouvertures encore visibles, avec linteaux et cadre en bois.

Dates, inscriptions, particularités :

Modifications apportées :


1


2


3


4


5

N°14-3 *1B*

Secteur : Les 3 Crey
Lieu-dit : Colenfrey
Parcelle : 0K 1450

Altitude : 1898 m
Latitude : 967 643
Longitude : 6 456 887

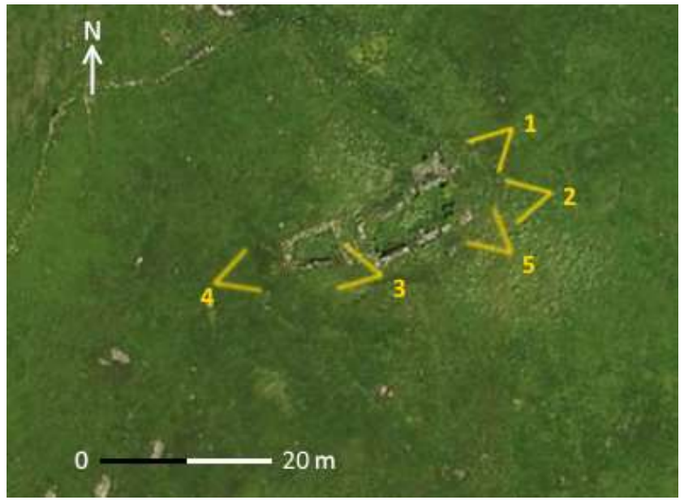

Milieu environnant

Accès : Sentier
Implantation du bâti : Groupé
Espaces protégés : Espace fonctionnel de zone humide + zone humide
Risques naturels bâtiment : Non
Risques naturels accès : Avalanche
Indices visuels eau/électricité : Cours d'eau à 40m
Indices visuels assainissement :

Etat extérieur apparent

Etat général : Ruine
Toiture :
Façades :

Description

Type de bâtiment : Ruine d'un bâtiment d'alpage en deux parties, dont il ne reste plus que les soubassements.

Toiture :

Façades : En maçonnerie de blocage, pierres semblants sèches.

Ouvertures :

Dates, inscriptions, particularités :

Modifications apportées :

1



2



3



4



5



N°14-4 *1B*

Secteur : Les 3 Crey
Lieu-dit : Colenfrey
Parcelle : 0K 1440

Altitude : 1875 m
Latitude : 967 704
Longitude : 6456 884

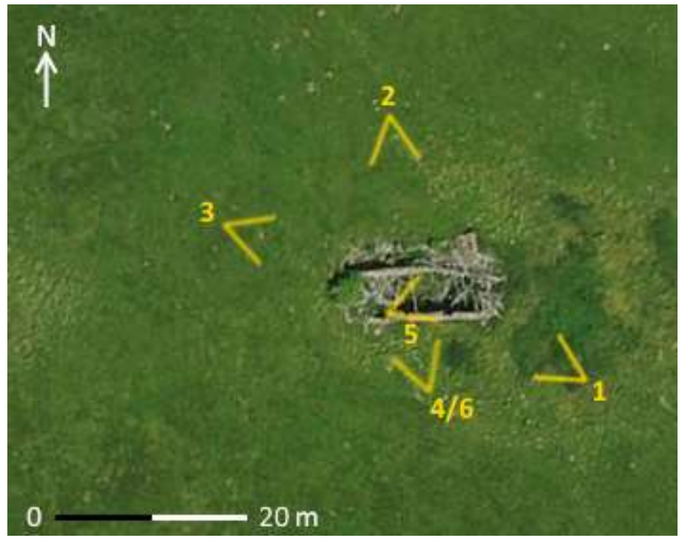

Milieu environnant

Accès : Sentier
Implantation du bâti : Groupé
Espaces protégés : Espace fonctionnel de zone humide + Zone Humide
Risques naturels bâtiment : Non
Risques naturels accès : Avalanche
Indices visuels eau/électricité : Cours d'eau à 50m
Indices visuels assainissement :

Etat extérieur apparent

Etat général : Ruine « Récente »
Toiture :
Façades :

Description

Type de bâtiment : Ancien bâtiment d'alpage sur au moins deux niveaux, dont il reste le volume ainsi qu'une partie de la charpente. Présence possible d'un appentis au nord-ouest.

Toiture : Reste encore visible (photo 5) d'une charpente sans panne intermédiaire ni poinçon, et dont les chevrons allant de la panne sablière jusqu'au faitage sont encore visibles. Peut-être une charpente à chevalet sur tirant.

Façades : En pierres hourdées au mortier de grave terreuse, enduit au plâtre rose encore visible par endroit (photo 6). Chaînage d'angle.

Ouvertures : Multiples, une fenêtre et une porte avec linteaux en bois ; les reste d'une grande entrée, sans doute vers l'étable, sont visibles au sud-est, surplombés par une poutre (photo 4) ; à l'intérieur du bâtiment, une porte menant dans ce qui a dû être l'appentis est encore visible au N-O.

Dates, inscriptions, particularités : Des poutres carbonisées sont visibles par endroit, signe qu'un feu a eu lieu sur le site.

Modifications apportées :


1


2


3


4


5


6

N°14-5 *1B*

Secteur : Les 3 Crey
Lieu-dit : Colenfrey
Parcelle : 0K 1445

Altitude : 1890 m
Latitude : 967 658
Longitude : 6 456 754



Milieu environnant

Accès : Sentier
Implantation du bâti : Groupé
Espaces protégés : Non
Risques naturels bâtiment : Non
Risques naturels accès : Avalanche
Indices visuels eau/électricité :
Indices visuels assainissement :

Etat extérieur apparent

Etat général : Ruine
Toiture :
Façades :

Description

Type de bâtiment : Ruine d'un ancien bâtiment d'alpage, probablement sur 2 niveaux, dont il ne reste que quelques pans de mur, ainsi qu'une cave enterrée au nord-est du bâtiment. Les ruines d'un appentis sont encore visibles au N-O.

Toiture :

Façades : En maçonnerie de blocage, avec pierres semblant sèches, chaînage d'angle.

Ouvertures : Une petite ouverture, avec un linteau en pierre, est visible sur la face aval du bâtiment (photo 3).

Dates, inscriptions, particularités :

Modifications apportées :

1



2



3



4



5



N°14-6 *1B*

Secteur : Les 3 Crey
Lieu-dit : Colenfrey
Parcelle : 0K 1448

Altitude : 1885 m
Latitude : 967 691
Longitude : 6 456 721



Milieu environnant

Accès : Sentier
Implantation du bâti : Groupé
Espaces protégés : Non
Risques naturels bâtiment : Non
Risques naturels accès : Avalanche
Indices visuels eau/électricité :
Indices visuels assainissement :

Etat extérieur apparent

Etat général : Ruine
Toiture :
Façades :

Description

Type de bâtiment : Ruine d'un ancien bâtiment d'alpage, avec un appentis au nord-ouest, probablement sur 2 niveaux, dont il reste quelques pans de murs, principalement en aval.

Toiture :

Façades : En pierres semblant sèches, mais ayant jadis été recouvertes d'un enduit au plâtre rose dont il reste quelques infimes traces (photo 6). Chaînage d'angle.

Ouvertures : Une petite ouverture avec linteau en pierre est visible sur la face aval de la ruine (photo 4).

Dates, inscriptions, particularités :

Modifications apportées :


1


2


3


4


5


6

N°14-7 *1B*

Secteur : Les 3 Crey
Lieu-dit : Colenfrey
Parcelle : 0K 1421

Altitude : 1888 m
Latitude : 967 699
Longitude : 6 456 571

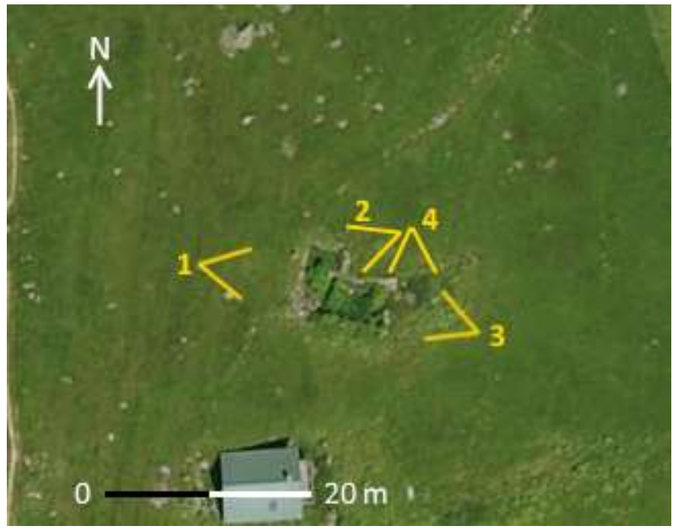

Milieu environnant

Accès : Sentier
Implantation du bâti : Groupé
Espaces protégés : Non
Risques naturels bâtiment : Non
Risques naturels accès : Avalanche
Indices visuels eau/électricité :
Indices visuels assainissement :

Etat extérieur apparent

Etat général : Ruine
Toiture :
Façades :

Description

Type de bâtiment : Ruine d'un bâtiment d'alpage avec un appentis, et dont il ne reste que le soubassement.

Toiture :

Façades : En pierres sèches, avec blocage et chaînage d'angle.

Ouvertures : Un renfoncement est visible à l'intérieur de la ruine de l'appentis, à l'est, avec linteau et jambage en pierre (photo 2). Une autre est visible dans ce qui a dû être le corps principal du bâtiment.

Dates, inscriptions, particularités :

Modifications apportées :

1



2



3



4



N°14-8 *1B*

Secteur : Les 3 Crey
Lieu-dit : Colenfrey
Parcelle : 0K 1420

Altitude : 1890 m
Latitude : 967 692
Longitude : 6 456 552

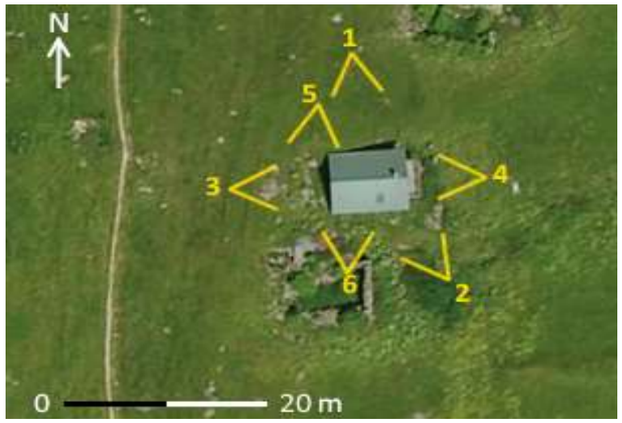

Milieu environnant

Accès : Sentier
Implantation du bâti : Groupé
Espaces protégés : Non
Risques naturels bâtiment : Non
Risques naturels accès : Avalanche
Indices visuels eau/électricité : Source aménagée à 5m + Petit appareil électrique non identifié sur le pignon aval
Indices visuels assainissement :

Etat extérieur apparent

Etat général : Très bon
Toiture : Très bon
Façades : Très bon

Description

Type de bâtiment : Ancien bâtiment d'alpage, dont des ruines sont encore visibles, en cours de rénovation en tant que résidence saisonnière sur 2 niveaux.

Toiture : En bac acier, soutenue au sud est par un madrier servant de pilier (ph.6). Les pannes sablières, faitières et les chevrons sont visibles sur les pignons ; Une souche de cheminée est visible au nord-ouest du bâtiment. La toiture est fixée aux murs par des câbles tendeurs. Une différence de couleur sur le toit indique qu'il y a pu avoir (ou aura) une lucarne sur le pan sud.

Façades : En parpaings recouverts d'un parement en pierre équarries, avec joint au ciment, et chaînage d'angle. Un balcon est présent en face aval, soutenu par un pilier.

Ouvertures : 1er niv. : Au Sud : Une porte en bois, avec encadrement et linteau en bois ; A l'Est, une fenêtre barreaudée avec linteau en bois et appui en pierre ;
2ème niveau : A l'Est : une fenêtre avec linteau en bois et un contrevent simple + une porte en bois ; A l'ouest : Une porte en bois.

Dates, inscriptions, particularités :

Modifications apportées : Les ruines d'un ancien bâtiment sont encore visibles à l'arrière du chalet (ph.5), signe que le bâtiment a été rénové récemment, et semble encore en cours de rénovation.

1


2


3


4


5


6


N°14-9 *1B*

Secteur : Les 3 Crey
Lieu-dit : Colenfrey
Parcelle : 0K 1419

Altitude : 1892 m
Latitude : 967 688
Longitude : 6 456 538



Milieu environnant

Accès : Sentier
Implantation du bâti : Groupé
Espaces protégés : Non
Risques naturels bâtiment : Non
Risques naturels accès : Avalanche
Indices visuels eau/électricité :
Indices visuels assainissement :

Etat extérieur apparent

Etat général : Ruine
Toiture :
Façades :

Description

Type de bâtiment : Ruine d'un ancien bâtiment d'alpage sur deux voire trois niveaux, dont il reste la façade aval et quelques pans de murs, quelques poutres ayant dû servir de support à un plancher, ainsi qu'une entrée vers une cave (soutenue par une barre métallique).

Toiture :

Façades : En maçonnerie de pierres de blocage, en pierre semblant sèches, avec chaînage d'angle.

Ouvertures : Deux fenêtres avec linteaux en bois aval sur la façade, celle du premier niveau ayant un encadrement en bois également. Une troisième ouverture, cachée par une tôle à l'extérieur mais visible à l'intérieur, partiellement enfoncée dans le sol sur cette même façade, laisse penser qu'il y avait 3 niveaux.

Dates, inscriptions, particularités : Une poutre soutenue par deux autres et recouverte par de la terre et des pierres est visible à l'ouest du bâtiment (photo 6), peut-être donnant accès dans la cave ?

Modifications apportées :

1


2


3


4


5


6


N°14-10 et 11 *1B*

Secteur : Les 3 Crey
Lieu-dit : Colenfrey
Parcelle : 0K 1413 et 0K 099

Altitude : 1893 m
Latitude : 967 684
Longitude : 6 456 495



Milieu environnant

Accès : Sentier
Implantation du bâti : Groupé
Espaces protégés : Non
Risques naturels bâtiment : Non
Risques naturels accès : Avalanche
Indices visuels eau/électricité :
Indices visuels assainissement :

Etat extérieur apparent

Etat général : Ruines
Toiture :
Façades :

Description

Type de bâtiment : Ruines de deux bâtiments d'alpage, dont il ne reste plus que les soubassements.

Toiture :

Façades : En maçonnerie de blocage, pierres sèches. Chaînage d'angle encore légèrement visible.

Ouvertures :

Dates, inscriptions, particularités :

Modifications apportées :

1



2



3



4



5



N°14-12 *1B*

Secteur : Les 3 Crey
Lieu-dit : Colenfrey
Parcelle : 0K 1858

Altitude : 1893 m
Latitude : 967 681
Longitude : 6 456 480



Milieu environnant

Accès : Sentier
Implantation du bâti : Groupé
Espaces protégés : Non
Risques naturels bâtiment : Non
Risques naturels accès : Avalanche
Indices visuels eau/électricité : Cuve d'eau
Indices visuels assainissement : Non

Etat extérieur apparent

Etat général : Très bon
Toiture : Très bon
Façades : Très bon

Description

Type de bâtiment : Résidence saisonnière sur 2 niveaux, avec une cave à proximité servant de stockage pour une cuve/réserve d'eau.

Toiture : En bac acier avec un décrochage perpendiculaire au sud ; une souche de cheminée en parement pierres sur le pan nord, et deux vélux, un sur chaque pan. Présence de bandes de rive décoratives. Une galerie est visible au nord. Sur l'ensemble de la toiture, des arrêts neige sont visibles.

Façades : 1er niveau en parement de pierres équarries, joint au mortier de ciment ; 2nd niveau en bardage de planches de bois brutes superposées.

Ouvertures : 1er niveau : Sud – 2 fenêtres avec contrevents à double battants et linteaux en bois, une porte avec linteau bois ; Est – deux fenêtres avec linteaux et contrevents double battant bois, dont un récent ; Nord – deux fenêtres avec contrevents simple battant et linteaux bois ; 2nd niveau : Ouest – porte fermée avec contrevents à double battant ; Sud – Porte-fenêtre avec contrevents à double battants, avec un balcon en bois ; Est – Une fenêtre avec une sorte de « galerie » ou de balcon.

Dates, inscriptions, particularités : Une niche est visible sur le mur gouttereau sud du bâtiment (photo 6).

Modifications apportées :

1


2


3


4


5


6


N°14-13 *1B*

Secteur : Les 3 Crey
Lieu-dit : Les Balais
Parcelle : 0K 091

Altitude : 1897 m
Latitude : 967 667
Longitude : 6 456 199



Milieu environnant

Accès : Sentier
Implantation du bâti : Groupé
Espaces protégés : ZNIEFF Type II
Risques naturels bâtiment : Avalanche
Risques naturels accès : Avalanche
Indices visuels eau/électricité : Panneau solaire
Indices visuels assainissement :

Etat extérieur apparent

Etat général : Bon
Toiture : Bon
Façades : Bon

Description

Type de bâtiment : Bâtiment d'estive sur 3 niveaux, avec une étrave en amont.

Toiture : En tôle plate, une souche de cheminée en parement ciment sur le pan sud, un vélux sur le pan nord. Appentis au nord-ouest.

Façades : En pierres encore visibles, mais grandement enduites par du ciment ; chaînage d'angle ; Bardage de blanches jointives sur les pignons.

Ouvertures : 1er niveau : 1 porte en bois avec linteau en bois ; 2ème niveau, en aval, une fenêtre double en bois ; au sud, une porte en métal et une fenêtre avec contrevent en Z, en bois avec une serrure ; 3ème niveau : en amont, une porte en bois.

Dates, inscriptions, particularités : Présence d'une étrave en bon état en amont du bâtiment.

Modifications apportées : Quelques traces de modernisation.

1



2



3



4



5



6



N°14-14 *1B*

Secteur : Les 3 Crey
Lieu-dit : Les Balais
Parcelle : 0K 089

Altitude : 1885 m
Latitude : 967 713
Longitude : 6 456 210



Milieu environnant

Accès : Sentier
Implantation du bâti : Groupé
Espaces protégés : Non
Risques naturels bâtiment : Non
Risques naturels accès : Non
Indices visuels eau/électricité : Fontaine extérieure
Indices visuels assainissement :

Etat extérieur apparent

Etat général : Très bon
Toiture : Très bon
Façades : Très bon

Description

Type de bâtiment : Bâtiment d'alpage sur trois niveaux, servant de résidence pour berger avec un petit appentis au nord-ouest, servant sans doute de résidence saisonnière.

Toiture : En bac acier, deux souches de cheminées en parpaings sur le pan nord, deux vélux sur le pan sud.

Façades : En parement de pierres équarries jointes au mortier de ciment ; les pignons sont en bardage de planches de bois brutes superposées. Deux balcons en bois sur la face sud. Sous la toiture, en face sud, on devine la présence de parpaings.

Ouvertures : Multiples, avec contrevents en Z à double battants ; une fenêtre barreaudée et sans contrevent est visible au nord, 2ème niveau.

Dates, inscriptions, particularités : Un panneau au-dessus de l'entrée principale indique « Les Balais », soit le nom du lieu-dit. Une fontaine est visible dans le jardin, clôturé par une barrière en bois

Modifications apportées :

1


2


3


4


5


6


N°14-15 *1B*

Secteur : Les 3 Crey
Lieu-dit : Les Balais
Parcelle : 0K 088

Altitude : 1872 m
Latitude : 967 744
Longitude : 6 456 232



Milieu environnant

Accès : Sentier
Implantation du bâti : Groupé
Espaces protégés : Non
Risques naturels bâtiment : Non
Risques naturels accès : Non
Indices visuels eau/électricité :
Indices visuels assainissement :

Etat extérieur apparent

Etat général : Ruine
Toiture :
Façades :

Description

Type de bâtiment : Ruine d'un ancien bâtiment d'alpage, dont il ne reste plus que les soubassements.

Toiture :

Façades : En pierres sèches.

Ouvertures :

Dates, inscriptions, particularités : Sert de dépôt pour des bidons et de la tôle.

Modifications apportées :

1



2



N°14-16 *1B*

Secteur : Les 3 Crey
Lieu-dit : Le Crey Rond
Parcelle : 0J 008

Altitude : 2209 m
Latitude : 966 867
Longitude : 6 455 955



Milieu environnant

Accès : Sans accès direct
Implantation du bâti : Isolé
Espaces protégés : ZNIEFF Type II
Risques naturels bâtiment : Non
Risques naturels accès : Avalanche
Indices visuels eau/électricité : Panneau Solaire + Cuve
Indices visuels assainissement :

Etat extérieur apparent

Etat général : Très bon
Toiture : Très bon
Façades : Très bon

Description

Type de bâtiment : Chalet d'alpage relativement récent, et devant servir d'abris aux bergers lors de la montée en estive.

Toiture : En bac acier, à pans dissymétriques, retenue au sol avec des câbles tendeurs ; des gouttières en métal sont installées sur les murs gouttereaux.

Façades : D'apparence entièrement en bois, planches jointives horizontales, posés sur des fondations en pierres devant servir de cave, une entrée est visible en aval du bâtiment, sous la terrasse.

Ouvertures : Multiples, toutes fermées par contrevents en bois, à double battants pour les fenêtres. La façade amont présente deux portes en bois avec des pas de porte en métal. Toutes les ouvertures, sauf une porte sur la face nord-est, sont condamnées temporairement par des barres de fer vissées.

Dates, inscriptions, particularités : Ce chalet est noté sur aucune carte.

Modifications apportées : Chalet très récent, n'existant pas sur les photos aériennes précédent 2005 sur l'IGN.













N°14-17 *1B*

Secteur : Les 3 Crey
Lieu-dit : Haut de la combe de Beaujournal
Parcelle : 0J 005

Altitude : 2486 m
Latitude : 965 674
Longitude : 6 455 759



Milieu environnant

Accès : Sans accès direct
Implantation du bâti : Isolé
Espaces protégés : ZNIEFF Type II
Risques naturels bâtiment : Non
Risques naturels accès : Avalanche
Indices visuels eau/électricité :
Indices visuels assainissement : Cabanon à proximité

Etat extérieur apparent

Etat général : Bon
Toiture : Bon
Façades : Bon

Description

Type de bâtiment : Chalet d'alpage, possiblement à destination des bergers s'en servant comme abris lors des estives.

Toiture : En bac acier, retenue par des câbles tendeurs. Appentis au nord-est. Le toit du cabanon est en bac acier également.

Façades : En apparence entièrement en planches de bois.

Ouvertures : Une porte et une fenêtre en façade aval ; aucune ouverture en face amont.

Dates, inscriptions, particularités : Chalet très difficile d'accès et récent, n'apparaissant sur aucune carte ni sur les photos aériennes avant 2005 sur l'IGN.

Modifications apportées :







N°14-18 *1B*

Secteur : Les 3 Crey
Lieu-dit : Beaujournal
Parcelle : 0K 056

Altitude : 1802 m
Latitude : 967 875
Longitude : 6 455 999

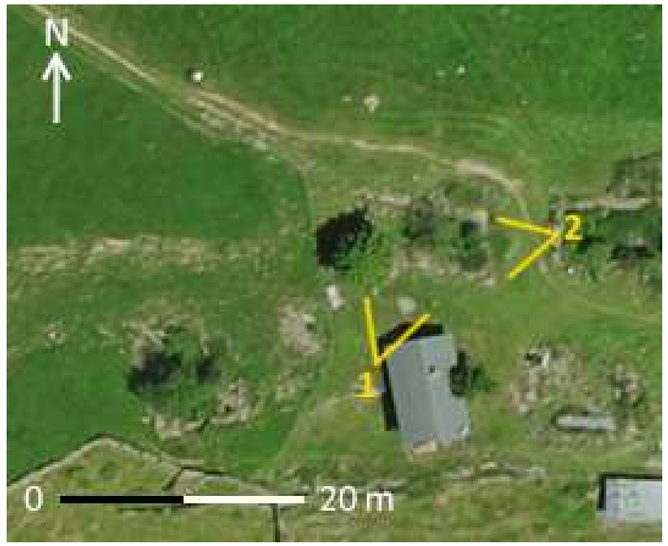

Milieu environnant

Accès : Sentier
Implantation du bâti : Groupé
Espaces protégés : Non
Risques naturels bâtiment : Non
Risques naturels accès : Non
Indices visuels eau/électricité :
Indices visuels assainissement :

Etat extérieur apparent

Etat général : Ruine
Toiture :
Façades :

Description

Type de bâtiment : Ruine d'un ancien bâtiment d'alpage dont il ne reste que le soubassement ainsi qu'un petit pan de mur.

Toiture :

Façades : En maçonnerie de blocage, pierres sèches.

Ouvertures :

Dates, inscriptions, particularités :

Modifications apportées :

1



2



N°14-19 *1B*

Secteur : Les 3 Crey
Lieu-dit : Beaujournal
Parcelle : 0K 057

Altitude : 1798 m
Latitude : 967 892
Longitude : 6 456 000



Milieu environnant

Accès : Sentier
Implantation du bâti : Groupé
Espaces protégés : Non
Risques naturels bâtiment : Non
Risques naturels accès : Non
Indices visuels eau/électricité :
Indices visuels assainissement :

Etat extérieur apparent

Etat général : Ruine
Toiture :
Façades :

Description

Type de bâtiment : Ruine d'un ancien bâtiment d'alpage dont il ne reste que le soubassement ainsi qu'un pan de mur. La trace d'une annexe est visible au nord de la ruine.

Toiture :

Façades : En maçonnerie de blocage, pierres sèches. Un enduit au plâtre rose, qui devait couvrir le bâtiment, est encore légèrement visible à l'est de la ruine (photo 3).

Ouvertures :

Dates, inscriptions, particularités :

Modifications apportées :

1



2



3



N°14-20 *1B*

Secteur : Les 3 Crey
Lieu-dit : Beaujournal
Parcelle : 0K 079

Altitude : 1795 m
Latitude : 967 909
Longitude : 6 455 998



Milieu environnant

Accès : Sentier
Implantation du bâti : Groupé
Espaces protégés : Non
Risques naturels bâtiment : Non
Risques naturels accès : Non
Indices visuels eau/électricité :
Indices visuels assainissement :

Etat extérieur apparent

Etat général : Ruine
Toiture :
Façades :

Description

Type de bâtiment : Ruine d'un bâtiment d'alpage dont il ne reste plus que la trace au sol.

Toiture :

Façades : En pierres tout venant.

Ouvertures :

Dates, inscriptions, particularités :

Modifications apportées :

1



N°14-21 *1B*

Secteur : Les 3 Crey
Lieu-dit : Beaujournal
Parcelle : 0K 060

Altitude : 1804 m
Latitude : 967 854
Longitude : 6 455 984



Milieu environnant

Accès : Sentier
Implantation du bâti : Groupé
Espaces protégés : Non
Risques naturels bâtiment : Non
Risques naturels accès : Non
Indices visuels eau/électricité :
Indices visuels assainissement :

Etat extérieur apparent

Etat général : Ruine
Toiture :
Façades :

Description

Type de bâtiment : Ruine d'un bâtiment d'alpage dont il ne reste plus que le soubassement.

Toiture :

Façades : Pierres tout venant.

Ouvertures :

Dates, inscriptions, particularités :

Modifications apportées :

1



2



N°14-22 *1B*

Secteur : Les 3 Crey
Lieu-dit : Beaujournal
Parcelle : 0K 060

Altitude : 1799 m
Latitude : 967 854
Longitude : 6 455 984



Milieu environnant

Accès : Sentier
Implantation du bâti : Groupé
Espaces protégés : Non
Risques naturels bâtiment : Non
Risques naturels accès : Non
Indices visuels eau/électricité : Panneau solaire + fontaine à 50m
Indices visuels assainissement :

Etat extérieur apparent

Etat général : Très bon
Toiture : Très bon
Façades : Très bon

Description

Type de bâtiment : Bâtiment d'estive sur 2 niveaux, devant servir de résidence saisonnière.

Toiture : En bac acier, avec souche de cheminée cimentée sur le pan Est. Accrochée aux murs et au sol par des câbles tendeurs.

Façades : En parement de pierres équarries, hourdées au ciment ; Bardage de planches au second niveau sous les pignons, semblant plus récent sur le pignon aval qu'amont. Chaînage d'angle visible. Des galeries sont présentes sur les murs gouttereaux.

Ouvertures : Multiples, au premier niveau, à l'ouest, une fenêtre avec contrevents et linteau en pierre + une fenêtre sans linteau ; en amont, 1er niveau une fenêtre avec linteau bois + une porte avec linteau pierre ; 2nd niveau une fenêtre sans linteau ; A l'ouest, deux fenêtres dont une avec linteau pierre, et l'autre avec linteau bois ; En Amont, une fenêtre et 4 ouvertures en bois, celles du haut semblant donner sur le niveau supérieur, et celle du bas sur celui inferieur.

Dates, inscriptions, particularités : Panneaux à l'intention des randonneurs à raquette l'hiver.

Modifications apportées : Apport de la modernité, avec présence de panneau solaire, antenne râteau, donnant au bâtiment une vocation semblant plutôt résidentielle saisonnière.

1



2



3



4



N°14-23 *1B*

Secteur : Les 3 Crey
Lieu-dit : Beaujournal
Parcelle : 0K 061

Altitude : 1795 m
Latitude : 967 906
Longitude : 6 455 975



Milieu environnant

Accès : Sentier
Implantation du bâti : Groupé
Espaces protégés : Non
Risques naturels bâtiment : Non
Risques naturels accès : Non
Indices visuels eau/électricité : Fontaine à 10m + Bombonnes de gaz
Indices visuels assainissement :

Etat extérieur apparent

Etat général : Très bon
Toiture : Très bon
Façades : Très bon

Description

Type de bâtiment : Bâtiment d'estive sur 2 voire 3 niveaux, avec une annexe à l'ouest (ph.5). Le portail et la double porte visible sur la photo 2 laissent penser que le bétail est rentré au dernier niveau du bâtiment. La petite annexe à l'est serait une niche pour les chiens, construite dans le style de la maison.

Toiture : En bac acier, avec seulement les pannes sablières et faitières visibles au niveau des pignons. Plusieurs décrochages du toit, et ruptures de pente au-dessus de l'entrée du bétail. Souche de cheminée avec parement pierre. Le toit de l'annexe est en tôle plutôt abimée.

Façades : Les pignons ont un bardage en couenneaux, et les niveaux inferieurs sont en pierres équarries hourdées avec un mortier de ciment, exception faite pour la façade aval où il ne semble pas y avoir de mortier (en apparence). L'entrée vers l'étable est en bois. Il est probable que l'ensemble de la construction soit en parpaings, recouverte par des parements pierres/bois. Des gouttières en métal sont visibles mais bien intégrées dans la toiture.

Ouvertures : Multiples, aucune ne présente de volets sauf sous le pignon aval, avec une ouverture protégée par un contrevent à double battants, mais deux fenêtres sont barreaudées à l'ouest. Quelques fenêtres ont un linteau en bois, une petite fenêtre en aval en a un en pierre. Cachée derrière les planches de la photo 3 se trouve une porte en bois avec linteau bois. Sur la partie aval du toit, un vélux sur chaque pan.

Dates, inscriptions, particularités : Une feuille d'information (ancienne) sur « La montagne/élevage en danger » est affichée, alertant les promeneurs sur le loup.

Modifications apportées :

1



2



3



4



5



N°14-24 *1B*

Secteur : Les 3 Crey
Lieu-dit : Beaujournal
Parcelle : 0K 061

Altitude : 1793 m
Latitude : 967 931
Longitude : 6 455 982

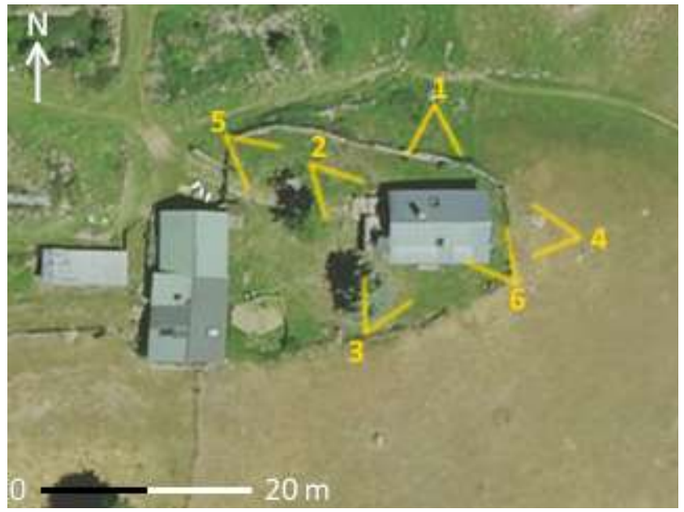

Milieu environnant

Accès :	Sentier
Implantation du bâti :	Groupé
Espaces protégés :	Non
Risques naturels bâtiment :	Non
Risques naturels accès :	Non
Indices visuels eau/électricité :	Panneau solaire + fontaine + bombonne gaz + antenne télé
Indices visuels assainissement :	

Etat extérieur apparent

Etat général :	Très bon
Toiture :	Très bon
Façades :	Très bon

Description

Type de bâtiment : Bâtiment d'alpage servant de résidence saisonnière, sur 2 niveaux, avec un grand jardin. Bâtiment reposant sur des fondations en béton, encore visibles.

Toiture : En bac acier, avec rupture de pente au sud, et une avancée à l'ouest servant de support au panneau solaire ; Un velux sur chaque pan, ainsi qu'une souche de cheminée en parement pierre. Des câbles rattachent la toiture aux murs et au sol.

Façades : En parement pierre, jointage au ciment ; les pignons sont en bardage de couenneaux.

Ouvertures : Multiples, avec linteaux en bois, seules la porte et la fenêtre au sud présentent des contrevents à planches verticales, et des linteaux en bois semblant anciens, le reste étant moderne. Sur le pignon Ouest, une petite ouverture avec jambage, linteau et appui en bois, est barreaudée.

Dates, inscriptions, particularités : Les façades présentent de nombreuses niches servant à stocker des petits tas de bois. Une gouttière en bois est présente sur la terrasse ouest. Ce chalet semble avoir été aménagé en résidence saisonnière.

Modifications apportées :

1



2



3



4





6



N°14-25 *1B*

Secteur : Les 3 Crey
Lieu-dit : Beaujournal
Parcelle : 0K 063

Altitude : 1756 m
Latitude : 968 051
Longitude : 6 455 990



Milieu environnant

Accès : Sentier
Implantation du bâti : Epars
Espaces protégés : Non
Risques naturels bâtiment : Non
Risques naturels accès : Non
Indices visuels eau/électricité :
Indices visuels assainissement :

Etat extérieur apparent

Etat général : Ruine
Toiture :
Façades :

Description

Type de bâtiment : Ruine d'un ancien bâtiment d'alpage dont il reste un haut pan de mur. La trace d'une annexe est visible au nord de la ruine.

Toiture :

Façades : En maçonnerie de blocage, en pierres hourdées au mortier de terre. Un enduit au plâtre rose, qui devait couvrir le bâtiment, est encore bien visible tant à l'extérieur qu'à l'intérieur de la ruine (photos 4 et 5).

Ouvertures :

Dates, inscriptions, particularités : Une grande croix est présente à 20m de la ruine, mémorial d'une avalanche ayant emportée une personne.

Modifications apportées :


1


2


3


4


5


6

N°14-26 *1B*

Secteur : Les 3 Crey
Lieu-dit : Le Pré Vessin
Parcelle : 0K 1275

Altitude : 1636 m
Latitude : 968 263
Longitude : 6 456 743



Milieu environnant

Accès : Sentier
Implantation du bâti : Isolé
Espaces protégés : Non
Risques naturels bâtiment : Non
Risques naturels accès : Non
Indices visuels eau/électricité :
Indices visuels assainissement :

Etat extérieur apparent

Etat général : Délabré
Toiture : Délabré
Façades : Délabré

Description

Type de bâtiment : Bâtiment à vocation agricole saisonnière laissé à l'abandon. Bâtiment sur 3 niveaux avec un appentis au nord-ouest. Les pignons donnent sur un fenil (photo 7).

Toiture : En tôles plate, avec rupture de pente vers l'appentis.

Façades : En pierres hourdées au mortier de grave terreuse, avec enduit au ciment sur une partie de la façade ; les pignons sont recouverts d'un bardage de planches jointives ; chaînage d'angle.

Ouvertures : Multiples, toutes celles hors pignon sont avec linteaux en bois ; une fenêtre sur la face aval est barreaudée. Une ouverture au niveau du sol sur la face aval (avec linteau pierre), semble indiquer qu'il pourrait y avoir une cave en sous-sol. 2 portes en planches de bois horizontales et abimées à double battants sur le pignon amont, et une ouverture fermée par des planches sur le pignon aval.

Dates, inscriptions, particularités : Sur le linteau de la porte de la face nord, on peut lire « 1957 ». Ce bâtiment est très fidèle à la physionomie d'un chalet d'alpage « traditionnel » valloirinche.

Modifications apportées : Des renforts ont étés installés pour soutenir l'appentis, et des fils de fers ont été installés pour empêcher l'entrée dans le bâtiment.

1



2



3



4





6



7



8



N°14-27 *1B*

Secteur : Les 3 Crey
Lieu-dit : Le Pré Vessin
Parcelle : 0K 1343

Altitude : 1670 m
Latitude : 968 154
Longitude : 6 456 945

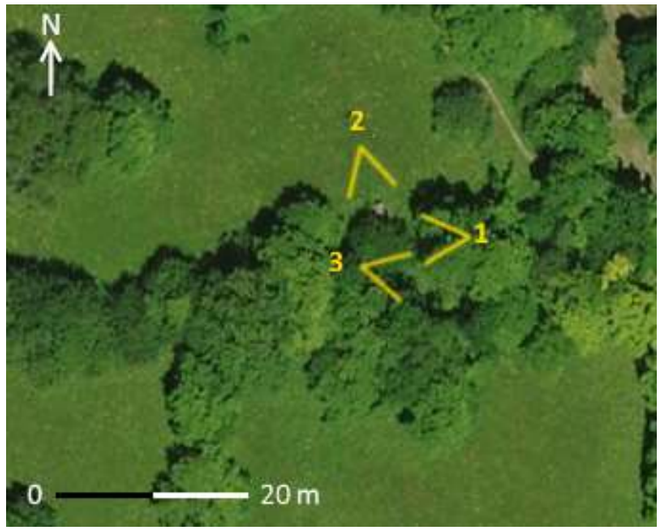

Milieu environnant

Accès : Sentier
Implantation du bâti : Isolé
Espaces protégés : Non
Risques naturels bâtiment : Non
Risques naturels accès : Non
Indices visuels eau/électricité :
Indices visuels assainissement :

Etat extérieur apparent

Etat général : Ruine
Toiture :
Façades :

Description

Type de bâtiment : Ruine de deux bâtiments d'alpage dont il ne reste plus que les soubassements.

Toiture :

Façades : En maçonnerie de blocage, pierres semblant sèches.

Ouvertures :

Dates, inscriptions, particularités :

Modifications apportées :

1



2



3



Secteur 2 – Les Aiguilles

Découpage du secteur 2 "Les Aiguilles"

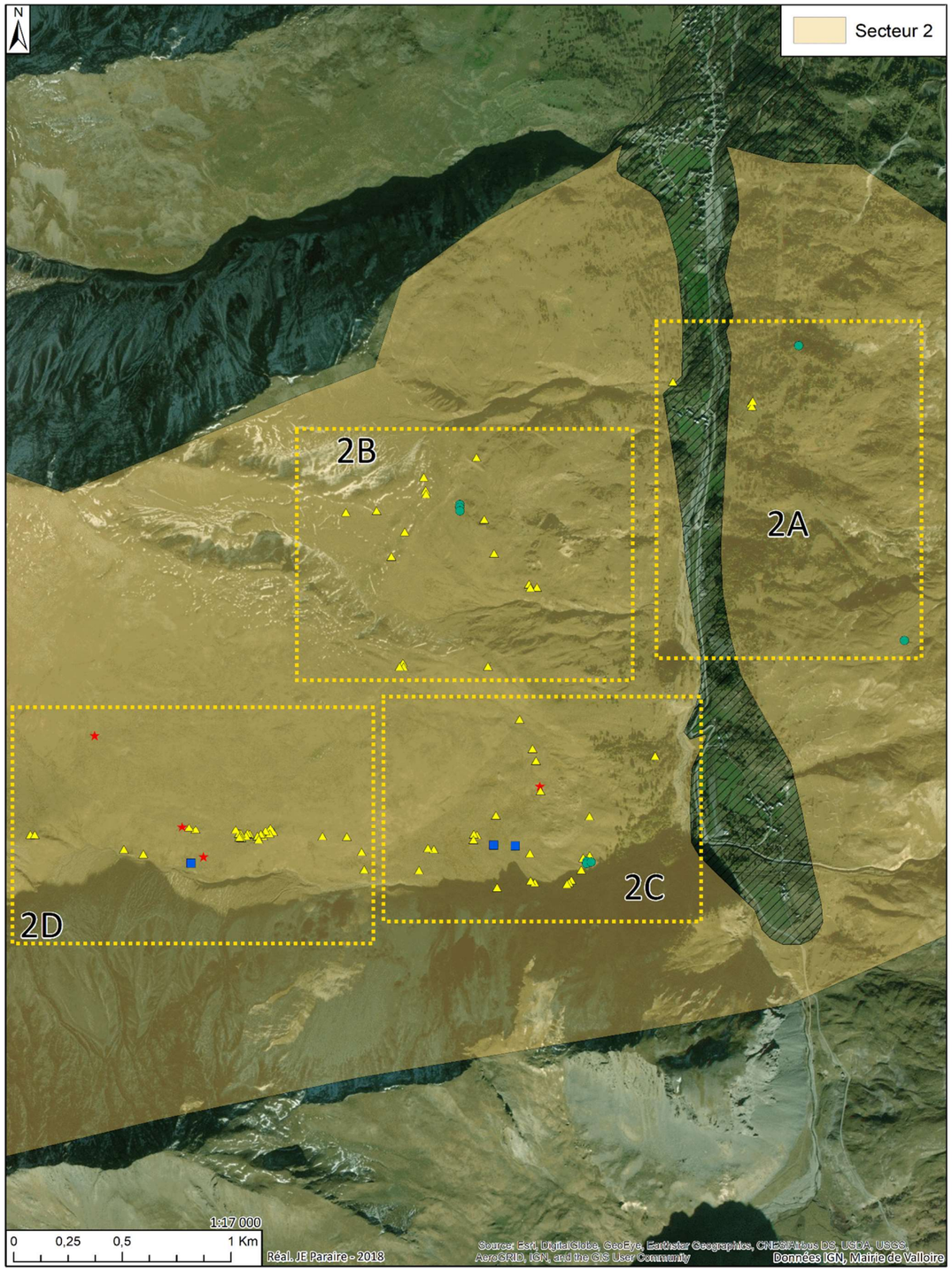

Sous-secteurs	Carte	Lieux
21	**2A**	Chiélu, la Sagne Praz, le Crey
22	**2A** *(22-1)* **et 2B**	Le Crey des Allyzand, le Vallon, les Turias, Borne Noire, les Combes
23	**2C**	Roche Bernard, les Aiguilles, les Ayguets
24	**2D**	Torrent des Aiguilles, le Commandraut, Barde, le Chausson, le Mauvais Pas

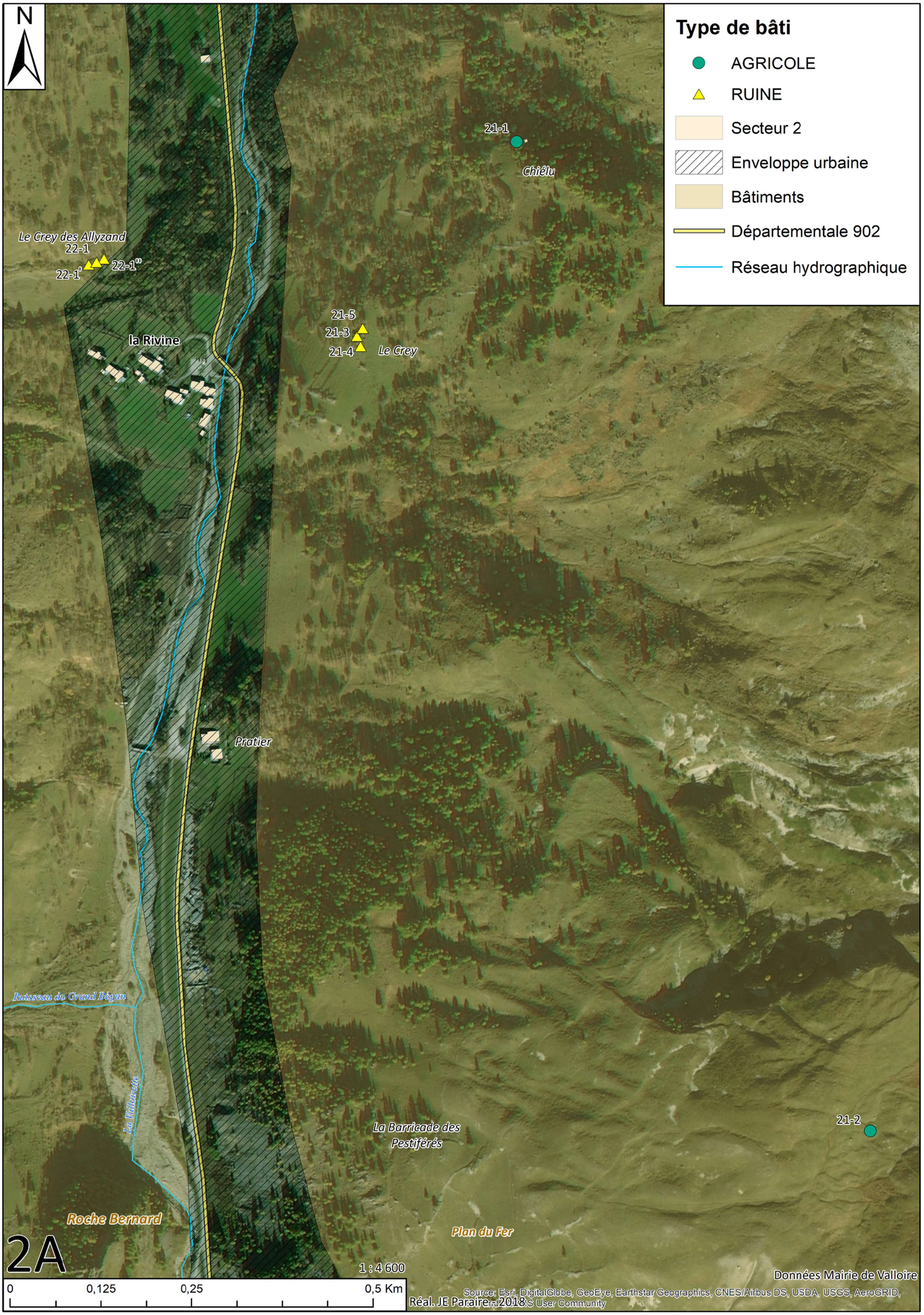
N
Type de bâti
AGRICOLE
RUINE
Secteur 2
Enveloppe urbaine
Bâtiments
Départementale 902
Réseau hydrographique
21-1
Chiélu
Le Crey des Allyzand
22-1
22-1'
22-1''
la Rivine
21-5
21-3
21-4
Le Crey
Pratier
Ruisseau du Grand Bégan
La Valloirette
La Barricade des Pestiférés
21-2
Roche Bernard
Plan du Fer
2A
1 : 4 600
0
0,125
0,25
0,5 Km
Réal. JE Paraire, 2018
Données Mairie de Valloire
Source: Esri, DigitalGlobe, GeoEye, Earthstar Geographics, CNES/Airbus DS, USDA, USGS, AeroGRID, IGN, and the GIS User Community

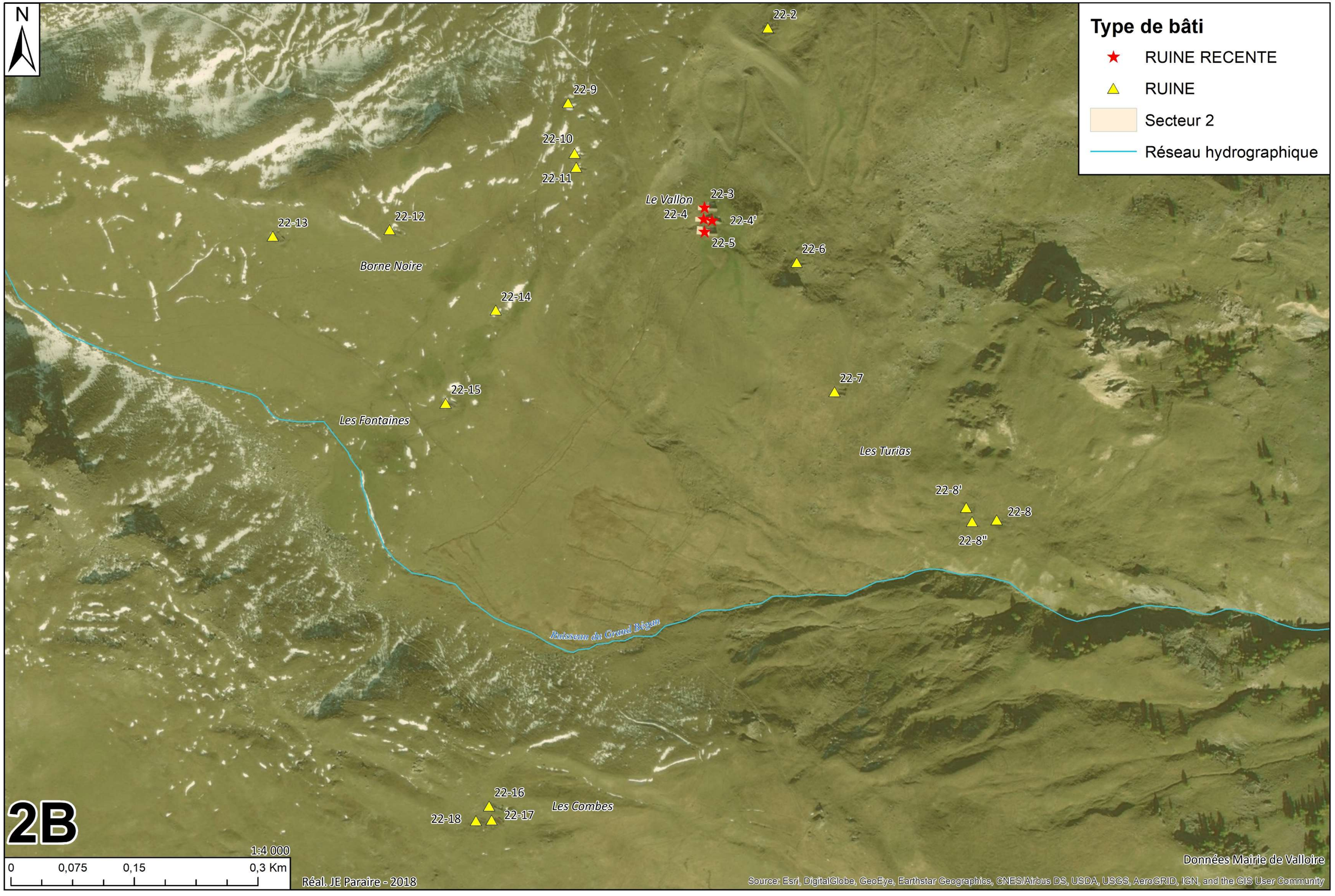
N
Type de bâti
RUINE RECENTE
RUINE
Secteur 2
Réseau hydrographique
22-2
22-9
22-10
22-11
22-3
Le Vallon
22-4
22-4'
22-5
22-6
22-12
22-13
Borne Noire
22-14
22-15
Les Fontaines
22-7
Les Turias
22-8'
22-8
22-8"
Ruisseau du Grand Bégon
22-16
22-17
22-18
Les Combes
2B
1:4 000
0
0,075
0,15
0,3 Km
Réal. JE Paraire - 2018
Données Mairie de Valloire
Source: Esri, DigitalGlobe, GeoEye, Earthstar Geographics, CNES/Airbus DS, USDA, USGS, AeroGRID, IGN, and the GIS User Community

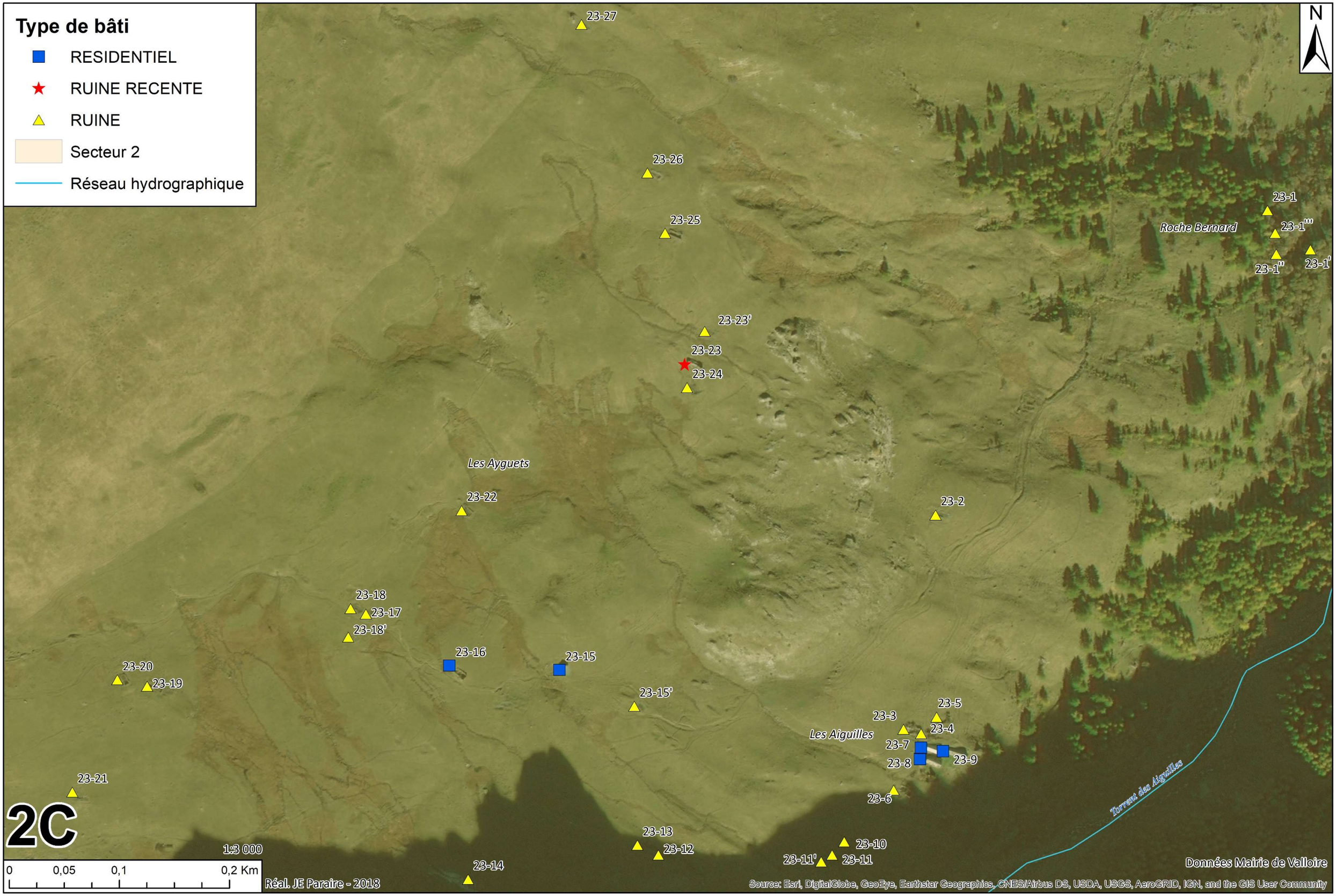
Type de bâti
RESIDENTIEL
RUINE RECENTE
RUINE
Secteur 2
Réseau hydrographique
N
23-27
23-26
23-25
23-1
23-1'''
23-1''
23-1'
Roche Bernard
23-23'
23-23
23-24
Les Ayguets
23-22
23-2
23-18
23-17
23-18'
23-16
23-15
23-20
23-19
23-15'
23-5
23-3
23-4
Les Aiguilles
23-7
23-8
23-9
23-21
23-6
Torrent des Aiguilles
23-13
23-12
23-10
23-11'
23-11
23-14
2C
1:3 000
0
0,05
0,1
0,2 Km
Réal. JE Paraire - 2018
Données Mairie de Valloire
Source: Esri, DigitalGlobe, GeoEye, Earthstar Geographics, CNES/Airbus DS, USDA, USGS, AeroGRID, IGN, and the GIS User Community

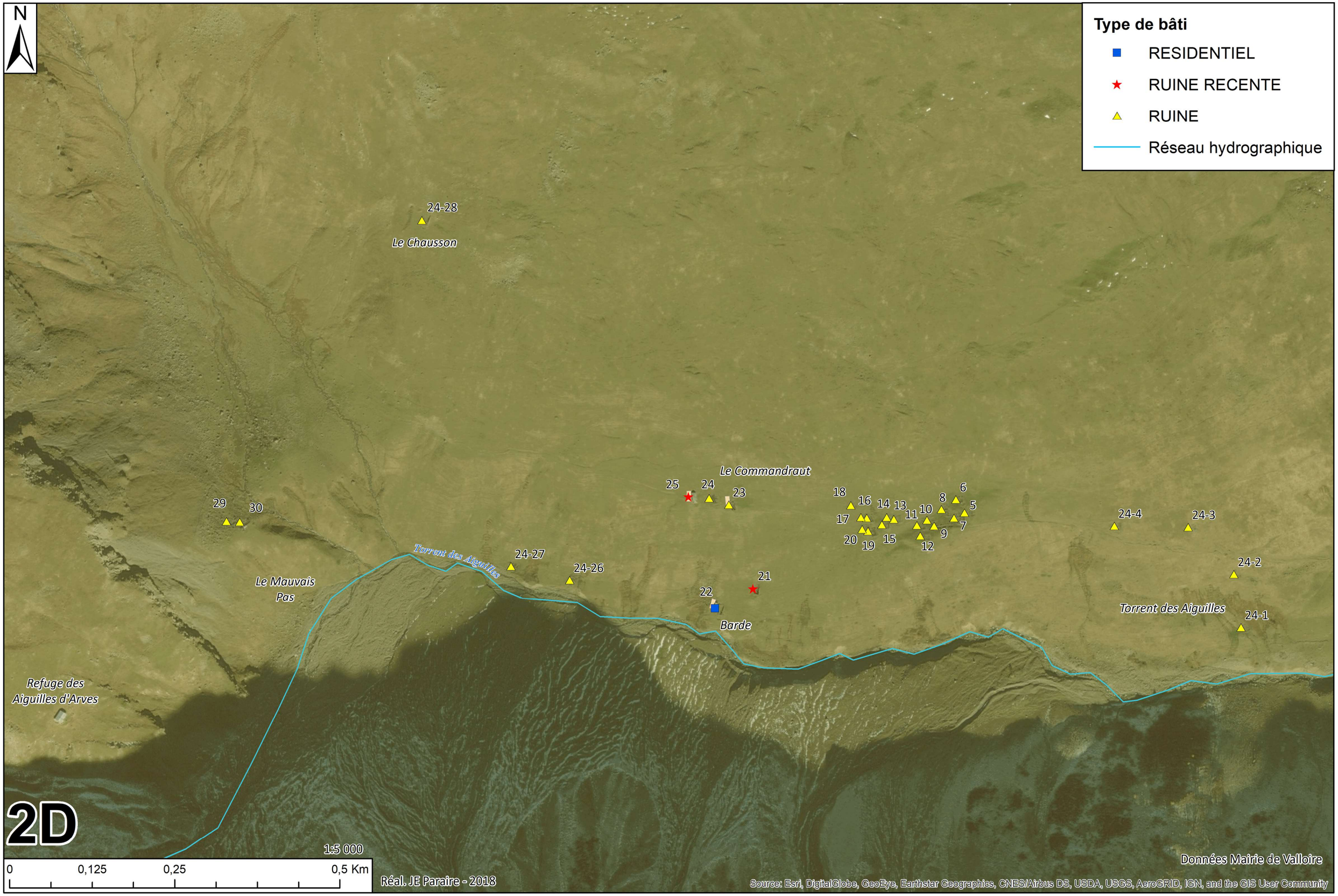
N
Type de bâti
RESIDENTIEL
RUINE RECENTE
RUINE
Réseau hydrographique
24-28
Le Chausson
Le Commandraut
25
24
23
18
16
14
13
11
10
8
6
5
17
20
19
15
12
9
7
24-4
24-3
29
30
Torrent des Aiguilles
24-27
24-26
21
22
Barde
24-2
Le Mauvais Pas
Torrent des Aiguilles
24-1
Refuge des Aiguilles d'Arves
2D
1:5 000
0
0,125
0,25
0,5 Km
Réal. JE Paraire - 2018
Données Mairie de Valloire
Source: Esri, DigitalGlobe, GeoEye, Earthstar Geographics, CNES/Airbus DS, USDA, USGS, AeroGRID, IGN, and the GIS User Community

N°21-1 — 2A

Secteur : Les Aiguilles
Lieu-dit : Chiélu
Parcelle : 0G 1981

Altitude : 1720 m
Latitude : 969 121
Longitude : 6 454 768



Milieu environnant

Accès : Sans accès direct
Implantation du bâti : Isolé
Espaces protégés : Non
Risques naturels bâtiment : Non
Risques naturels accès : Non
Indices visuels eau/électricité : Inconnu
Indices visuels assainissement : Inconnu

Etat extérieur apparent

Etat général : Inconnu
Toiture :
Façades :

Description

Type de bâtiment : Ferme isolée sans aucun accès direct. Un appentis est visible au nord-ouest du bâtiment.

Toiture : En tôle.

Façades :

Ouvertures :

Dates, inscriptions, particularités :

Modifications apportées :



N°21-2 — 2A

Secteur : Les Aiguilles
Lieu-dit : La Sagne Praz
Parcelle : 0G 1956

Altitude : 2004 m
Latitude : 969 608
Longitude : 6 453 402



Milieu environnant

Accès : Sans accès direct
Implantation du bâti : Isolé
Espaces protégés : Non
Risques naturels bâtiment : Non
Risques naturels accès : Non
Indices visuels eau/électricité : Inconnu
Indices visuels assainissement : Inconnu

Etat extérieur apparent

Etat général : Inconnu
Toiture :
Façades :

Description

Type de bâtiment : Bâtiment à vocation agricole, situé à 2000m, situé sous le sommet de la Mitre et sans accès direct.

Toiture : En tôle.

Façades :

Ouvertures :

Dates, inscriptions, particularités :

Modifications apportées :

1



N°21-3, 4 et 5 — 2A

Secteur : Les Aiguilles
Lieu-dit : Le Crey
Parcelle : 0G 717 à 720

Altitude : 1648 m
Latitude : 968 901
Longitude : 6 454 500

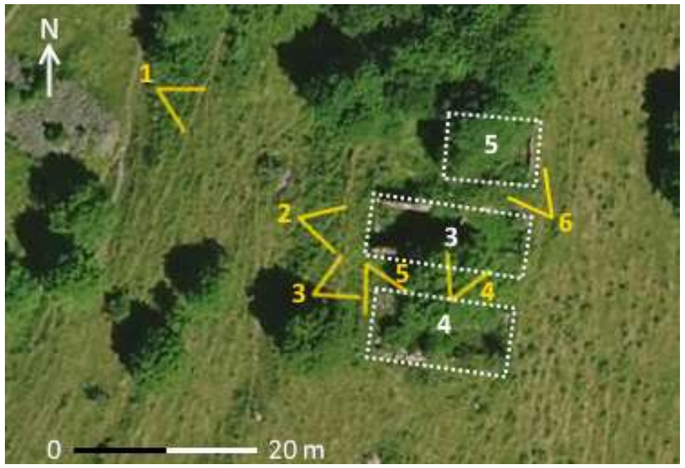

Milieu environnant

Accès : Sente
Implantation du bâti : Groupé
Espaces protégés : Non
Risques naturels bâtiment : Avalanches
Risques naturels accès : Avalanches
Indices visuels eau/électricité :
Indices visuels assainissement :

Etat extérieur apparent

Etat général : Ruines
Toiture :
Façades :

Description

Type de bâtiment : Ruines de trois bâtiments à vocation agricole dont il ne reste que les murs pour le bâtiment 3, et les soubassements pour les bâtiments 4 et 5.

Toiture :

Façades : En pierres équarries, maçonnerie de blocage, et chaînage d'angle.

Ouvertures : Quelques petites ouvertures sont visibles sur le bâtiment 3, dont une pour une porte. Les encadrements sont en pierres.

Dates, inscriptions, particularités :

Modifications apportées :













N°22-1 — 2A

Secteur : Les Aiguilles
Lieu-dit : Le Crey des Allyzand
Parcelle : 0J 372

Altitude : 1626 m
Latitude : 968 542
Longitude : 6 454 602

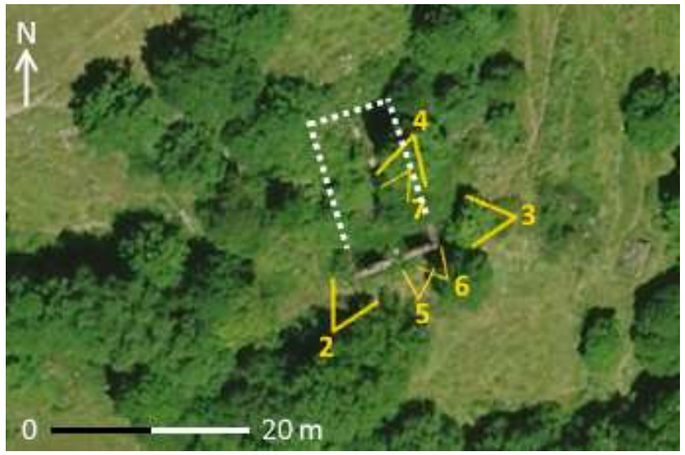

Milieu environnant

Accès : Sentier
Implantation du bâti : Groupé
Espaces protégés : Non
Risques naturels bâtiment : Avalanches
Risques naturels accès : Avalanches
Indices visuels eau/électricité : Cours d'eau à 10 mètres
Indices visuels assainissement :

Etat extérieur apparent

Etat général : Ruine
Toiture :
Façades :

Description

Type de bâtiment : Ruine d'un bâtiment à vocation agricole dont il ne reste que quelques pans de murs. Sur la photo de 2011 (photo 1), l'encadrement de la porte était encore visible, mais est désormais écroulé.

Toiture :

Façades : En maçonnerie de blocage, pierres équarries hourdées au mortier de grave terreuse, encore légèrement visible, et enduit au plâtre rose, également encore légèrement visible. Chaînage d'angle.

Ouvertures : Deux ouvertures de fenêtres sont encore très bien visibles, avec linteaux en bois, jambages et appuis en pierre. L'enduit au plâtre rose est particulièrement visible à ces endroits.

Dates, inscriptions, particularités :

Modifications apportées :















N°22-1’ — 2A

Secteur : Les Aiguilles
Lieu-dit : Le Crey des Allyzand
Parcelle : 0J 370

Altitude : 1626 m
Latitude : 968 532
Longitude : 6 454 605

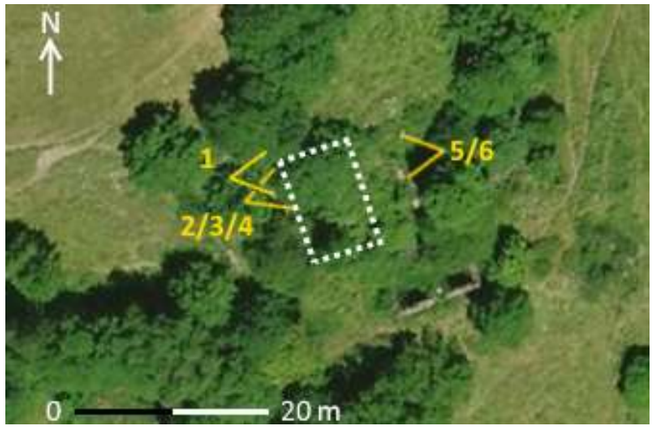

Milieu environnant

Accès : Sentier
Implantation du bâti : Groupé
Espaces protégés : Non
Risques naturels bâtiment : Avalanches
Risques naturels accès : Avalanches
Indices visuels eau/électricité : Cours d’eau à 5 mètres
Indices visuels assainissement :

Etat extérieur apparent

Etat général : Ruine
Toiture :
Façades :

Description

Type de bâtiment : Ruine d’un bâtiment recouvert par la végétation, et accolé au bâtiment 22-1. Le conduit d’une cheminée ou d’un four est encore visible (photo 2), mais le foyer se situe non pas à l’intérieur du bâtiment mais vers le bâtiment 22-1 (renfoncement à droite sur la photo 6).

Toiture : Des poutres sont visibles, mais devant plutôt appartenir à un ancien plancher.

Façades : En maçonnerie de blocage, pierres hourdées au mortier de grave terreuse, traces d’enduit au plâtre rose et au ciment sont encore parfois visibles. Chaînage d’angle, dont l’une des pierres est très massive et taillée (photo 1)

Ouvertures :

Dates, inscriptions, particularités :

Modifications apportées :













N°22-1’’ 2A

Secteur : Les Aiguilles
Lieu-dit : Le Crey des Allyzand
Parcelle : 0J 370

Altitude : 1626 m
Latitude : 968 550
Longitude : 6 454 611

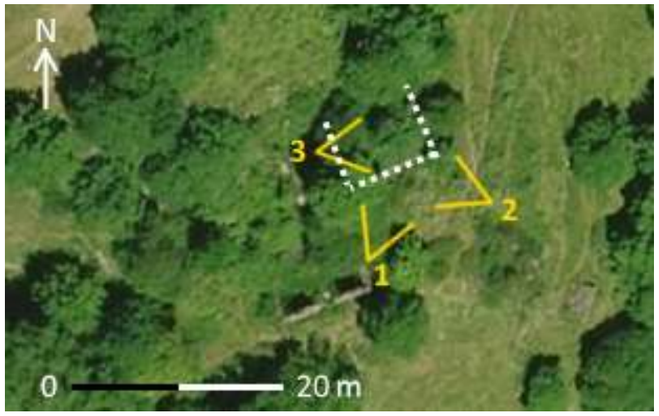

Milieu environnant

Accès : Sentier
Implantation du bâti : Groupé
Espaces protégés : Non
Risques naturels bâtiment : Avalanches
Risques naturels accès : Avalanches
Indices visuels eau/électricité : Cours d’eau à 20 mètres.
Indices visuels assainissement :

Etat extérieur apparent

Etat général : Ruine
Toiture :
Façades :

Description

Type de bâtiment : Ruine d’un bâtiment dont il ne reste plus que le soubassement. Ce bâtiment est lui aussi collé au bâtiment 22-1.

Toiture :

Façades : Maçonnerie de blocage, pierres semblant désormais sèches.

Ouvertures :

Dates, inscriptions, particularités :

Modifications apportées :







N°22-2 — 2B

Secteur : Les Aiguilles
Lieu-dit : Le Vallon
Parcelle : 0I 238

Altitude : 2122 m
Latitude : 967 638
Longitude : 6 454 602



Milieu environnant

Accès : Chemin carrossable 4x4 et sentier sur 10m.
Implantation du bâti : Isolé
Espaces protégés : ZNIEFF Type II
Risques naturels bâtiment : Avalanches
Risques naturels accès : Avalanches
Indices visuels eau/électricité :
Indices visuels assainissement :

Etat extérieur apparent

Etat général : Ruine
Toiture :
Façades :

Description

Type de bâtiment : Ruine d'un bâtiment, sans doute à vocation agricole, et d'assez grande taille, dont il ne reste que le soubassement. A l'ouest du bâtiment, une sorte d'étrave est encore visible (photo 3), qui devait se fondre avec le corps du bâtiment.

Toiture :

Façades : En maçonnerie de blocage, pierres semblant sèches.

Ouvertures :

Dates, inscriptions, particularités : L'ensemble de la ruine a une assez grande emprise au sol, cela peut vouloir dire que le bâtiment était assez imposant.

Modifications apportées :

1



2



3



N°22-3 *2B*

Secteur : Les Aiguilles
Lieu-dit : Le Vallon
Parcelle : 0I 232

Altitude : 2173 m
Latitude : 967 561
Longitude : 6 454 034



Milieu environnant

Accès : Chemin carrossable 4x4
Implantation du bâti : Groupé
Espaces protégés : ZNIEFF type II
Risques naturels bâtiment : Non
Risques naturels accès : Avalanches
Indices visuels eau/électricité : Source à moins de 5m.
Indices visuels assainissement :

Etat extérieur apparent

Etat général : Ruine récente
Toiture : Très Mauvais
Façades : Très mauvais

Description

Type de bâtiment : Ruine d'un bâtiment d'alpage sur deux niveaux, en mauvais état général, en témoignent les nombreux écroulements des façades.

Toiture : Mélange entre tôle plate et une partie en bois apparent. Visible à l'intérieur, la toiture est en deux couches, une première en bois à l'intérieur et une seconde en bac acier très abimé à l'extérieur. La charpente est visible, faite uniquement des pannes sablières et de la panne faitière, avec des fermes simples ; l'ensemble est appelé « charpente à chevalet sur tirant », typique des chalets d'alpage traditionnels de Valloire. Des câbles rattachent la toiture aux murs.

Façades : En pierres équarries hourdées avec du mortier de chaux dont il ne reste que quelques traces, avec du blocage, et chaînage d'angle. Des restes d'enduit au ciment sont visibles. Les pignons sont en bardage de planches jointives.

Ouvertures : Multiples, porte face Est avec linteau en pierre, le reste avec linteaux en bois. L'ensemble des contrevents et portes sont en bois à planches verticales.

Dates, inscriptions, particularités :

Modifications apportées : Des poutres de contrefort ont étés rajoutées afin de soutenir l'ensemble du bâtiment, qui menace de s'écrouler.

1


2


3


4


5


6


N°22-4 — 2B

Secteur : Les Aiguilles
Lieu-dit : Le Vallon
Parcelle : 0I 233

Altitude : 2178 m
Latitude : 967 560
Longitude : 6 454 020

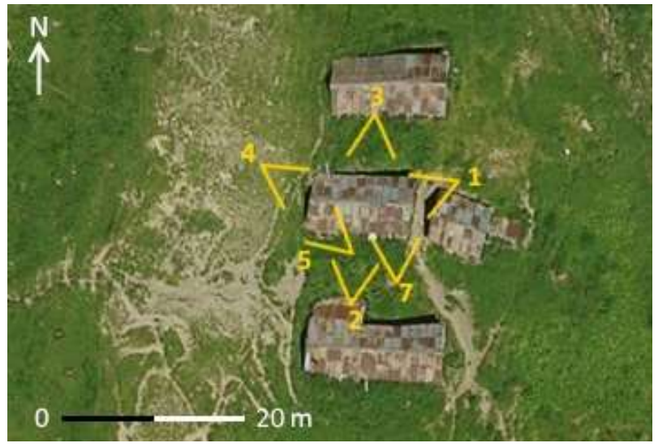

Milieu environnant

Accès : Chemin carrossable 4x4
Implantation du bâti : Groupé
Espaces protégés : ZNIEFF type II
Risques naturels bâtiment : Non
Risques naturels accès : Avalanches
Indices visuels eau/électricité : Source à moins de 5m.
Indices visuels assainissement :

Etat extérieur apparent

Etat général : Ruine récente
Toiture : Mauvais
Façades : Très mauvais

Description

Type de bâtiment : Ruine d'un bâtiment d'alpage sur deux niveaux, en mauvais état général, en témoignent les nombreux écroulements des façades. L'intérieur du bâtiment est visible, on y retrouve un plancher en bois soutenu par des poutres ainsi qu'un enduit de plâtre sur les murs (photo 6).

Toiture : En tôle plate, doublée par des planches à l'intérieur. Nous pouvons supposer que la charpente est identique au bâtiment 22-3, les pannes sablières et la faitière étant visibles sur le pignon aval (ph.1). Des câbles tendeurs attachent la toiture aux murs.

Façades : En pierres équarries hourdées au mortier de chaux, avec enduit au ciment et au plâtre encore visible sur la face aval, et chaînage d'angle (ph.7) ; les pignons sont en bardage de planches jointives à l'amont et en superposition en aval.

Ouvertures : Multiples, toutes à linteaux en bois. Une porte semi enterrée est visible au sud-ouest du bâtiment, partiellement condamnée par une énorme planche (ph.5), avec une fenêtre à linteau de pierre à coté ; au sud-est, une porte en très bon état de conservation est visible, en bois à planches verticales retenue par 3 planches horizontales. Une ouverture en forme de cœur est visible ; le linteau est décoré avec un crâne d'animal.

Dates, inscriptions, particularités :

Modifications apportées : Le bâtiment risque de s'effondrer.


1


2


3


4


5


6

7


8

N°22-4’ — 2B

Secteur : Les Aiguilles
Lieu-dit : Le Vallon
Parcelle : 0I 233

Altitude : 2178 m
Latitude : 967 570
Longitude : 6 454 018

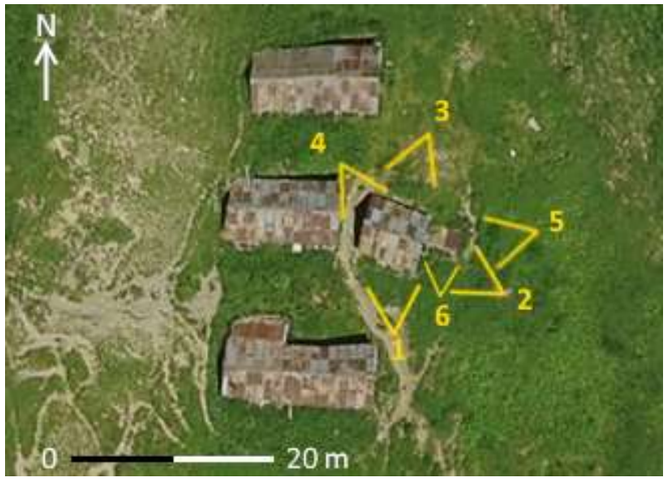

Milieu environnant

Accès : Chemin carrossable 4x4
Implantation du bâti : Groupé
Espaces protégés : ZNIEFF type II
Risques naturels bâtiment : Non
Risques naturels accès : Avalanches
Indices visuels eau/électricité : Source à moins de 10m.
Indices visuels assainissement :

Etat extérieur apparent

Etat général : Mauvais
Toiture : Mauvais
Façades : Moyen

Description

Type de bâtiment : Bâtiment d’alpage sur deux niveaux avec un appentis en bois en aval. C’est le seul bâtiment des 4 à sembler être entretenu ou du moins, s’il a été abandonné, cela semble plus récent que les 3 autres bâtiments.

Toiture : En tôle plate, doublée de planches à l’intérieur. Le système de charpente semble être le même que pour les autres bâtiments. La toiture de l’appentis est en tôle ondulée.

Façades : En pierres hourdées au mortier de chaux avec enduit en grande partie au ciment, avec blocage et chaînage d’angle. L’appentis est en planches sur la majorité de l’ensemble, avec une face en maçonnerie de blocage. Les pignons sont en bardage de planches superposées.

Ouvertures : Deux fenêtres avec des contrevents semblant assez récents, en planches fines de bois verticales, et une porte en bois. Ces trois ouvertures sont sur la face sud du bâtiment, et les linteaux ont été recouvert par le ciment qui sert d’enduit. Une porte en bois sur le pignon amont avec une marche pour y accéder. L’appentis a une porte extrêmement ancienne en planches de bois très épaisses (et abimées).

Dates, inscriptions, particularités : Des barbelés en mauvais état entourent l’ensemble des bâtiments.

Modifications apportées : Certainement le seul bâtiment semblant être utilisé ou l’avoir été jusqu’à récemment. Cependant, il sera considéré comme « ruine récente » sur les cartes.


1


2


3


4


5


6

N°22-5 — 2B

Secteur : Les Aiguilles
Lieu-dit : Le Vallon
Parcelle : 0I 233

Altitude : 2173 m
Latitude : 967 561
Longitude : 6 454 004

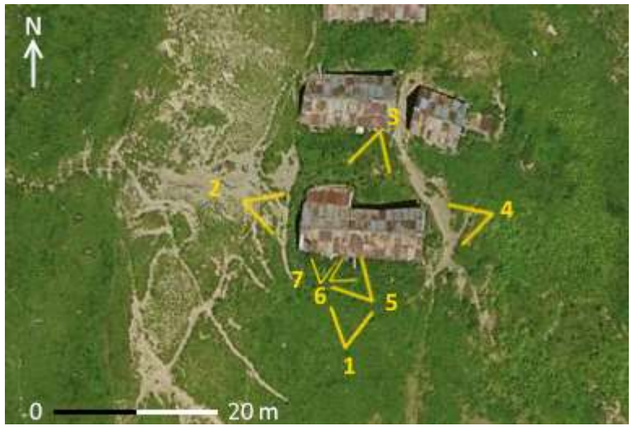

Milieu environnant

Accès : Chemin carrossable 4x4
Implantation du bâti : Groupé
Espaces protégés : ZNIEFF type II
Risques naturels bâtiment : Non
Risques naturels accès : Avalanches
Indices visuels eau/électricité : Source à moins de 5m.
Indices visuels assainissement :

Etat extérieur apparent

Etat général : Ruine récente
Toiture : Très mauvais
Façades : Très mauvais

Description

Type de bâtiment : Ruine d'un bâtiment d'alpage sur deux niveaux, avec un appentis au nord-ouest, et en mauvais état général, en témoignent les nombreux écroulements des façades, ou l'inclinaison de la toiture sur certains endroits.

Toiture : En tôle plate avec des raccords au nord-ouest sur l'appentis. La toiture est en deux couches, une première en bois à l'intérieur et une seconde en bac acier très abimé à l'extérieur. La charpente est identique aux autres bâtiments du hameau. Des câbles rattachent la toiture aux murs. Une souche de cheminée en métal est visible au sud-ouest.

Façades : En pierres équarries hourdées avec du mortier de grave terreuse dont il reste quelques traces visibles dans les parties partiellement écroulées des murs, avec du blocage et chaînage d'angle. Utilisation d'enduits au ciment et au plâtre sont encore très visibles. Les pignons sont en bardage de planches jointives. De nombreux contreforts viennent soutenir les murs sur la face sud.

Ouvertures : Multiples, mais aucune sur la face nord, l'accès à l'appentis devant se faire de l'intérieur. Toutes sont en planches de bois verticales, et une fenêtre, au sud-ouest, est condamnée par une grille. Toutes les ouvertures ont un linteau en bois. La porte visible sur la photo 7, au sud, présente une croix.

Dates, inscriptions, particularités : Des barbelés en mauvais état entourent l'ensemble des bâtiments.

Modifications apportées : Des poutres de contrefort ont été rajoutées afin de soutenir l'ensemble du bâtiment, qui menace de s'écrouler.


1


2


3


4


5


6


7

N°22-6 et 6’ — 2B

Secteur : Les Aiguilles
Lieu-dit : Le Vallon
Parcelle : 0I 238

Altitude : 2121 m
Latitude : 967 673
Longitude : 6 453 967

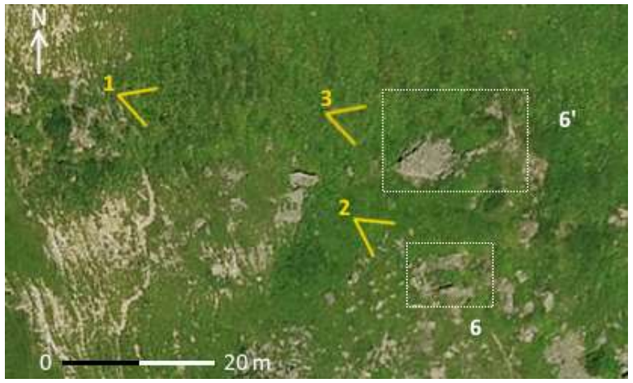

Milieu environnant

Accès : Sans accès direct
Implantation du bâti : Epars
Espaces protégés : ZNIEFF Type II
Risques naturels bâtiment : Avalanches
Risques naturels accès : Avalanches
Indices visuels eau/électricité :
Indices visuels assainissement :

Etat extérieur apparent

Etat général : Ruine
Toiture :
Façades :

Description

Type de bâtiment : Ruine de deux bâtiments d’alpage, dont il ne reste que quelques traces du soubassement. Le bâtiment 6’ a une étrave au sud-ouest.

Toiture :

Façades : En maçonnerie de blocage, pierres semblant sèches.

Ouvertures :

Dates, inscriptions, particularités :

Modifications apportées :







N°22-7 — 2B

Secteur : Les Aiguilles
Lieu-dit : Les Turias
Parcelle : 0I 238

Altitude : 2098 m
Latitude : 967 719
Longitude : 6 453 810



Milieu environnant

Accès : Sans accès direct
Implantation du bâti : Isolé
Espaces protégés : ZNIEFF Type II
Risques naturels bâtiment : Non
Risques naturels accès : Avalanches
Indices visuels eau/électricité :
Indices visuels assainissement :

Etat extérieur apparent

Etat général : Ruine
Toiture :
Façades :

Description

Type de bâtiment : Ruine d'un bâtiment d'alpage dont il ne reste que quelques traces du soubassement.

Toiture :

Façades : En maçonnerie de blocage, pierres semblant sèches.

Ouvertures :

Dates, inscriptions, particularités :

Modifications apportées :

1



N°22-8, 8’ et 8’’ — *2B*

Secteur : Les Aiguilles
Lieu-dit : Les Turias
Parcelle : 0J 011 et 238

Altitude : 1981 m
Latitude : 967 916
Longitude : 6 453 654



Milieu environnant

Accès : Sans accès direct
Implantation du bâti : Groupé
Espaces protégés : ZNIEFF Type II
Risques naturels bâtiment : Avalanches
Risques naturels accès : Avalanches
Indices visuels eau/électricité :
Indices visuels assainissement :

Etat extérieur apparent

Etat général : Ruine
Toiture :
Façades :

Description

Type de bâtiment : Ruines de trois bâtiments d’alpage dont il ne reste que les soubassements.

Toiture :

Façades : En maçonnerie de blocage, pierres semblant sèches.

Ouvertures :

Dates, inscriptions, particularités :

Modifications apportées :

1



N°22-9 *2B*

Secteur : Les Aiguilles
Lieu-dit : Borne Noire
Parcelle : 0I 238

Altitude : 2255 m
Latitude : 967 395
Longitude : 6 454 161

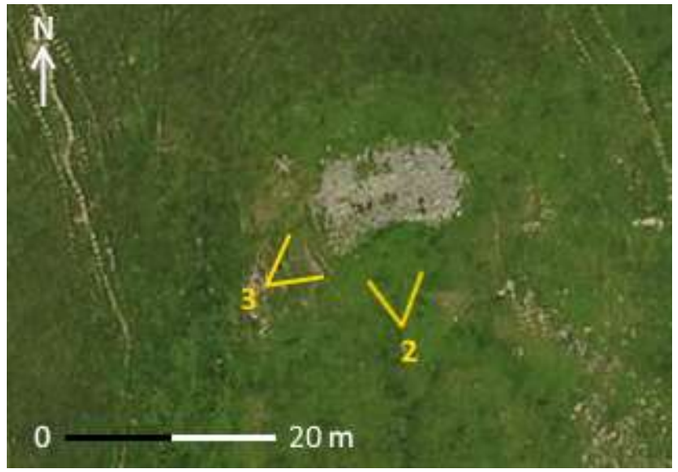

Milieu environnant

Accès : Sans accès direct
Implantation du bâti : Groupé
Espaces protégés : ZNIEFF Type II
Risques naturels bâtiment : Non
Risques naturels accès : Avalanches
Indices visuels eau/électricité :
Indices visuels assainissement :

Etat extérieur apparent

Etat général : Ruine
Toiture :
Façades :

Description

Type de bâtiment : Ruine d'un bâtiment d'origine sans doute agricole, dont il ne reste plus qu'un tas de pierre.

Toiture :

Façades : En pierres tout venant.

Ouvertures :

Dates, inscriptions, particularités :

Modifications apportées :







N°22-10 — *2B*

Secteur : Les Aiguilles
Lieu-dit : Borne Noire
Parcelle : 0I 238

Altitude : 2255 m
Latitude : 967 403
Longitude : 6 454 100



Milieu environnant

Accès : Sans accès direct
Implantation du bâti : Groupé
Espaces protégés : ZNIEFF Type II
Risques naturels bâtiment : Non
Risques naturels accès : Avalanches
Indices visuels eau/électricité :
Indices visuels assainissement :

Etat extérieur apparent

Etat général : Ruine
Toiture :
Façades :

Description

Type de bâtiment : Ruine d'un bâtiment d'alpage dont il ne reste plus qu'un tas de pierre ; on peut cependant supposer que le bâtiment avait un appentis accolé au nord-ouest.

Toiture :

Façades : En pierres tout venant.

Ouvertures :

Dates, inscriptions, particularités :

Modifications apportées :

1



2



N°22-11 — 2B

Secteur : Les Aiguilles
Lieu-dit : Borne Noire
Parcelle : 0I 238

Altitude : 2255 m
Latitude : 967 405
Longitude : 6 454 083



Milieu environnant

Accès : Sans accès direct
Implantation du bâti : Groupé
Espaces protégés : ZNIEFF Type II
Risques naturels bâtiment : Non
Risques naturels accès : Avalanches
Indices visuels eau/électricité :
Indices visuels assainissement :

Etat extérieur apparent

Etat général : Ruine
Toiture :
Façades :

Description

Type de bâtiment : Ruine d'un bâtiment d'alpage dont il ne reste plus que de très vagues traces du soubassement.

Toiture :

Façades : En maçonnerie de blocage, pierres sèches.

Ouvertures :

Dates, inscriptions, particularités :

Modifications apportées :

1





N°22-12 — 2B

Secteur : Les Aiguilles
Lieu-dit : Borne Noire
Parcelle : 0I 228

Altitude : 2330 m
Latitude : 967 178
Longitude : 6 454 007



Milieu environnant

Accès : Sans accès direct
Implantation du bâti : Epars
Espaces protégés : ZNIEFF Type II
Risques naturels bâtiment : Non
Risques naturels accès : Avalanches
Indices visuels eau/électricité :
Indices visuels assainissement :

Etat extérieur apparent

Etat général : Ruine
Toiture :
Façades :

Description

Type de bâtiment : Ruine d'un bâtiment d'alpage dont il ne reste que le soubassement.

Toiture :

Façades : En maçonnerie de blocage, pierres sèches.

Ouvertures : À l'intérieur du bâtiment, une ouverture est visible dans le mur nord, avec un encadrement entièrement en pierre.

Dates, inscriptions, particularités :

Modifications apportées :







N°22-13 — 2B

Secteur : Les Aiguilles
Lieu-dit : Borne Noire
Parcelle : 0I 238

Altitude : 2352 m
Latitude : 967 036
Longitude : 6 453 999



Milieu environnant

Accès : Sans accès direct
Implantation du bâti : Epars
Espaces protégés : ZNIEFF Type II
Risques naturels bâtiment : Avalanches
Risques naturels accès : Avalanches
Indices visuels eau/électricité :
Indices visuels assainissement :

Etat extérieur apparent

Etat général : Ruine
Toiture :
Façades :

Description

Type de bâtiment : Ruine d'un bâtiment d'alpage dont il reste plusieurs pans de murs. Un appentis devait être présent au nord-est.

Toiture :

Façades : En pierres équarries, avec blocage et chaînage d'angle ; il est possible de voir sur une partie des murs des restes d'enduits au plâtre

Ouvertures :

Dates, inscriptions, particularités : Le bâtiment devait être assez imposant, les pans de murs restants, pourtant partiellement écroulés, étant encore très haut (>2m50 pour ceux en aval (ph.1)). De nombreux tas de pierres imposants sont présents près du bâtiment (ph.7), n'étant ni des freidis ni des caves, aucun n'accès n'est possible à l'intérieur. Peut-être des Tumulus ?

Modifications apportées :


1


2


3


4


5


6


7

N°22-14 — 2B

Secteur : Les Aiguilles
Lieu-dit : Borne Noire
Parcelle : 0I 238

Altitude : 2285 m
Latitude : 967 307
Longitude : 6 453 909



Milieu environnant

Accès : Sans accès direct
Implantation du bâti : Epars
Espaces protégés : ZNIEFF Type II
Risques naturels bâtiment : Avalanches
Risques naturels accès : Avalanches
Indices visuels eau/électricité :
Indices visuels assainissement :

Etat extérieur apparent

Etat général : Ruine
Toiture :
Façades :

Description

Type de bâtiment : Ruine d'un bâtiment d'alpage dont il ne reste plus que les soubassements. On peut supposer que le bâtiment se divisait en deux pièces.

Toiture :

Façades : En pierres équarries avec blocage et chaînage d'angle.

Ouvertures :

Dates, inscriptions, particularités :

Modifications apportées :

1



2



3



N°22-15 — 2B

Secteur : Les Aiguilles
Lieu-dit : Borne Noire
Parcelle : 0I 238

Altitude : 2281 m
Latitude : 967 246
Longitude : 6 453 796



Milieu environnant

Accès : Sans accès direct
Implantation du bâti : Epars
Espaces protégés : ZNIEFF Type II
Risques naturels bâtiment : Avalanches
Risques naturels accès : Avalanches
Indices visuels eau/électricité :
Indices visuels assainissement :

Etat extérieur apparent

Etat général : Ruine
Toiture :
Façades :

Description

Type de bâtiment : Ruine d'un bâtiment d'alpage dont il ne reste que le soubassement.

Toiture :

Façades : En pierres équarries avec blocage et chaînage d'angle.

Ouvertures :

Dates, inscriptions, particularités :

Modifications apportées :

1



2



3



N°22-16, 17 et 18 — *2B*

Secteur : Les Aiguilles
Lieu-dit : Les Combes
Parcelle : 0I 253

Altitude : 2246 m
Latitude : 967 294
Longitude : 6 453 297

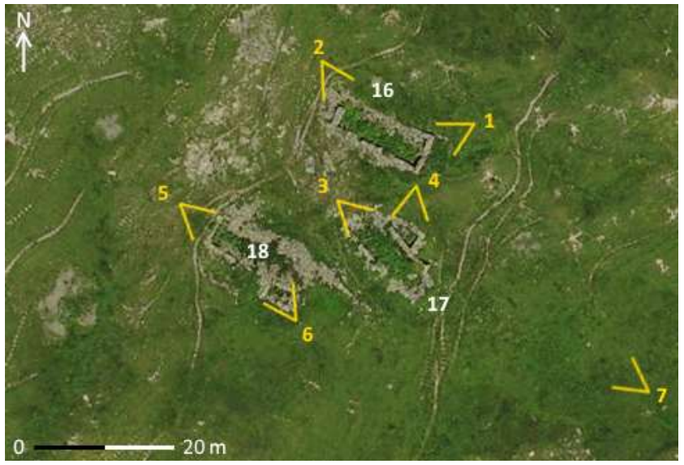

Milieu environnant

Accès : Sentier
Implantation du bâti : Groupé
Espaces protégés : ZNIEFF Type II + Espace Fonctionnel de Zone Humide
Risques naturels bâtiment : Avalanche
Risques naturels accès : Avalanche
Indices visuels eau/électricité :
Indices visuels assainissement :

Etat extérieur apparent

Etat général : Ruine
Toiture :
Façades :

Description

Type de bâtiment : Ruines de trois bâtiments d'alpage dont il reste les soubassements et quelques pans de mur

Toiture :

Façades : La façade du bâtiment 16 (ph.1&2) surprend par la finesse de l'équarrissage des pierres, plus fin que pour les autres bâtiments. Tous sont en pierres semblant désormais sèches, avec du blocage et chaînage d'angle, et parfois, quelques traces d'enduit au plâtre.

Ouvertures :

Dates, inscriptions, particularités : Le bâtiment 18 présente, dans les restes d'un appentis au sud, une sorte d'étagère qui pourrait en fait être un rucher, attenant à la ferme.

Modifications apportées :


1


2


3


4

5

6


7

N°23-1 — *2C*

Secteur : Les Aiguilles
Lieu-dit : Roche Bernard
Parcelle : 0I 590

Altitude : 1684m
Latitude : 968 460
Longitude : 6 452 878

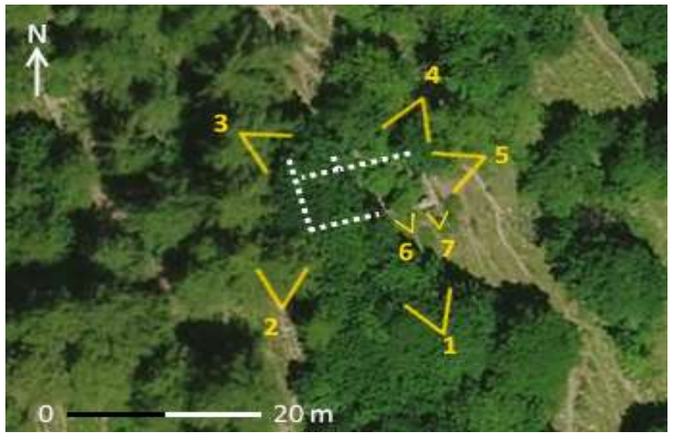

Milieu environnant

Accès : Sans accès direct
Implantation du bâti : Groupé
Espaces protégés : Espace fonctionnel de Zone Humide
Risques naturels bâtiment : Avalanches
Risques naturels accès : Avalanches
Indices visuels eau/électricité :
Indices visuels assainissement :

Etat extérieur apparent

Etat général : Ruine
Toiture :
Façades :

Description

Type de bâtiment : Ruine d'un bâtiment d'alpage dont il ne reste que quelques pans de murs, recouverts en grande partie par la végétation. A l'intérieur du bâtiment, visible à travers certaines ouvertures, un plancher et des poutres sont encore présents.

Toiture :

Façades : En maçonnerie de blocage, pierres hourdées au mortier de grave terreuse, et des restes d'enduit au plâtre rose sont encore visibles. Chaînage d'angle.

Ouvertures : Plusieurs fenêtres sont encore visibles toutes avec des linteaux en pierres, idem pour l'encadrement.

Dates, inscriptions, particularités : A l'angle sud-est, une pierre présente une inscription : « WB 1713 11†12 » (photo 7).

Modifications apportées :















N°23-1’ *2C*

Secteur : Les Aiguilles
Lieu-dit : Roche Bernard
Parcelle : 0I 162

Altitude : 1676m
Latitude : 968 499
Longitude : 6 452 842



Milieu environnant

Accès : Sans accès direct
Implantation du bâti : Groupé
Espaces protégés : Espace fonctionnel de Zone Humide
Risques naturels bâtiment : Avalanches
Risques naturels accès : Avalanches
Indices visuels eau/électricité :
Indices visuels assainissement :

Etat extérieur apparent

Etat général : Ruine
Toiture :
Façades :

Description

Type de bâtiment : Caché dans les arbres se trouve une ruine d’un bâtiment, dont il ne reste que les soubassements et quelques pans de murs.

Toiture :

Façades : Maçonnerie de blocage, pierres équarries semblant sèches, recouverte encore par endroit d’un enduit non identifié, très peu visible ; chaînage d’angle.

Ouvertures : Au sud-ouest, deux ouvertures de portes sont encore visibles.

Dates, inscriptions, particularités :

Modifications apportées :











N°23-1'' 2C

Secteur : Les Aiguilles
Lieu-dit : Roche Bernard
Parcelle : 0I 170

Altitude : 1687m
Latitude : 968 468
Longitude : 6 452 838

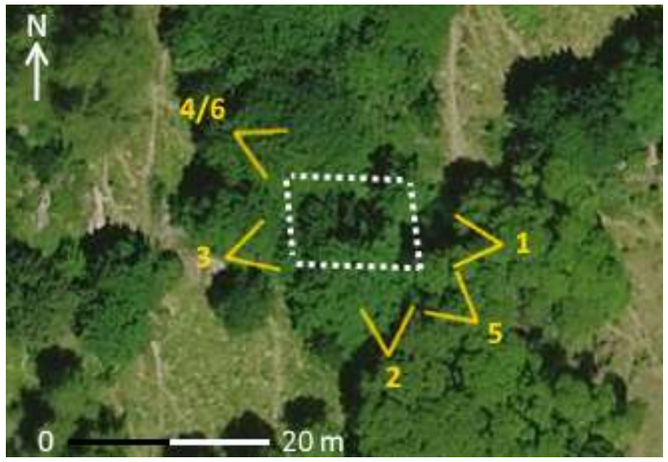

Milieu environnant

Accès : Sans accès direct
Implantation du bâti : Groupé
Espaces protégés : Espace fonctionnel de Zone Humide
Risques naturels bâtiment : Avalanches
Risques naturels accès : Avalanches
Indices visuels eau/électricité :
Indices visuels assainissement :

Etat extérieur apparent

Etat général : Ruine
Toiture : Très mauvaise
Façades : Très mauvaise

Description

Type de bâtiment : Caché dans les arbres se trouve la ruine d'un bâtiment dont il reste les soubassements, quelques pans de murs, et une petite partie du toit.

Toiture : Des morceaux de charpente sont encore visibles, tout comme une toute petite partie de la toiture, au sud-ouest, qui devait être en bois et tôle, et qui est très abimée.

Façades : Maçonnerie de blocage, pierres équarries et chaînage d'angle. Les restes d'un enduit au plâtre sont visibles au niveau de l'encadrement de la porte (photo 6).

Ouvertures : Une très ancienne porte est visible au nord-est du bâtiment (photo 6).

Dates, inscriptions, particularités :

Modifications apportées :


1


2


3


4


5


6

N°23-1’’’ *2C*

Secteur : Les Aiguilles
Lieu-dit : Roche Bernard
Parcelle : 0I 171

Altitude : 1688 m
Latitude : 968 467
Longitude : 6 452 857

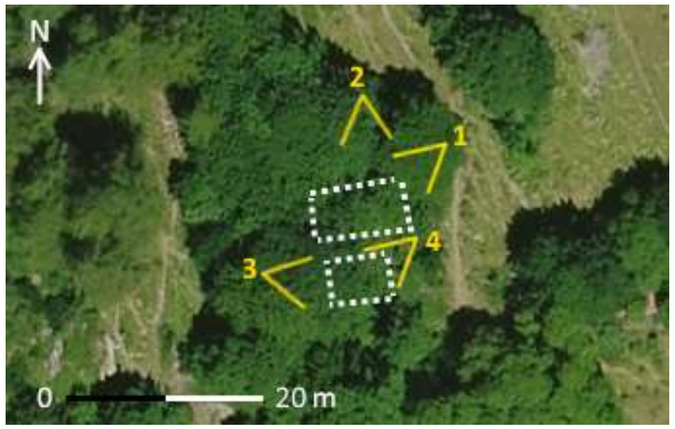

Milieu environnant

Accès : Sans accès direct
Implantation du bâti : Groupé
Espaces protégés : Espace fonctionnel de Zone Humide
Risques naturels bâtiment : Avalanches
Risques naturels accès : Avalanches
Indices visuels eau/électricité :
Indices visuels assainissement :

Etat extérieur apparent

Etat général : Ruines
Toiture :
Façades :

Description

Type de bâtiment : Ruines de deux bâtiments, un premier, au sud, qui devait être une chambre vu sa petite taille et son apparent enfoncement dans le sol par rapport aux autres bâtiments environnants (photo 3 et 4) ; et un bâtiment non identifié dont il ne reste qu’une petite partie du soubassement (photo 1 et 2), grandement recouvert par la végétation, et qui est en hauteur par rapport à la chambre.

Toiture :

Façades : Maçonnerie de blocage, pierres semblant sèches.

Ouvertures :

Dates, inscriptions, particularités :

Modifications apportées :









N°23-2 — *2C*

Secteur : Les Aiguilles
Lieu-dit : Les Aiguilles
Parcelle : 0I 368

Altitude : 1859 m
Latitude : 968 158
Longitude : 6 452 601



Milieu environnant

Accès : Sans accès direct
Implantation du bâti : Isolé
Espaces protégés : ZNIEFF Type II + Espace fonctionnel de Zone Humide
Risques naturels bâtiment : Non
Risques naturels accès : Avalanches
Indices visuels eau/électricité :
Indices visuels assainissement :

Etat extérieur apparent

Etat général : Ruine
Toiture :
Façades :

Description

Type de bâtiment : Ruine d'un bâtiment d'alpage dont il ne reste que le soubassement.

Toiture :

Façades : En maçonnerie de blocage, pierres sèches.

Ouvertures :

Dates, inscriptions, particularités :

Modifications apportées :

1



2



N°23-3 — 2C

Secteur : Les Aiguilles
Lieu-dit : Les Aiguilles
Parcelle : 0I 399

Altitude : 1851 m
Latitude : 968 129
Longitude : 6 452 406



Milieu environnant

Accès : Sentier
Implantation du bâti : Groupé
Espaces protégés : ZNIEFF Type II + Espace fonctionnel de Zone Humide
Risques naturels bâtiment : Non
Risques naturels accès : Avalanches
Indices visuels eau/électricité :
Indices visuels assainissement :

Etat extérieur apparent

Etat général : Ruine
Toiture :
Façades :

Description

Type de bâtiment : Ruine d'un bâtiment d'alpage dont il reste les soubassements, une partie de ce qui semble avoir été le toit, et une autre qui a pu être le plancher.

Toiture : En planches de bois et tôle.

Façades : En maçonnerie de blocage, pierres avec des restes d'enduits au ciment et au plâtre très peu visibles, chaînage d'angle.

Ouvertures : Une porte en bois avec encadrement et linteau en bois est encore visible au sud de la ruine, partiellement recouverte par la végétation. Des ouvertures sont encore vaguement visibles (photo 5).

Dates, inscriptions, particularités :

Modifications apportées :

1


2


3


4


5


N°23-4 *2C*

Secteur : Les Aiguilles
Lieu-dit : Les Aiguilles
Parcelle : 0I 382

Altitude : 1846 m
Latitude : 968 145
Longitude : 6 452 402



Milieu environnant

Accès : Sentier
Implantation du bâti : Groupé
Espaces protégés : ZNIEFF Type II + Espace fonctionnel de Zone Humide
Risques naturels bâtiment : Non
Risques naturels accès : Avalanches
Indices visuels eau/électricité :
Indices visuels assainissement :

Etat extérieur apparent

Etat général : Ruine
Toiture :
Façades :

Description

Type de bâtiment : Ruine d'un bâtiment d'alpage dont il ne reste que quelques morceaux de soubassement, l'ensemble étant recouvert par la végétation.

Toiture :

Façades : En maçonnerie de blocage, pierres sèches.

Ouvertures :

Dates, inscriptions, particularités :

Modifications apportées :

1



2



N°23-5 *2C*

Secteur : Les Aiguilles
Lieu-dit : Les Aiguilles
Parcelle : 0I 381

Altitude : 1842 m
Latitude : 968 159
Longitude : 6 452 417



Milieu environnant

Accès : Sentier
Implantation du bâti : Groupé
Espaces protégés : ZNIEFF Type II + Espace fonctionnel de Zone Humide
Risques naturels bâtiment : Non
Risques naturels accès : Avalanches
Indices visuels eau/électricité :
Indices visuels assainissement :

Etat extérieur apparent

Etat général : Ruine
Toiture :
Façades :

Description

Type de bâtiment : Ruine d'un bâtiment d'alpage dont il ne reste que quelques morceaux de soubassement, l'ensemble étant recouvert par la végétation.

Toiture :

Façades : En pierres équarries et sèches, maçonnerie de blocage.

Ouvertures : En aval, les restes d'une ouverture pour une porte sont encore visibles (photo 3).

Dates, inscriptions, particularités :

Modifications apportées :

1



2



3



N°23-6 *2C*

Secteur : Les Aiguilles
Lieu-dit : Les Aiguilles
Parcelle : 0I 386

Altitude : 1846 m
Latitude : 968 120
Longitude : 6 452 351

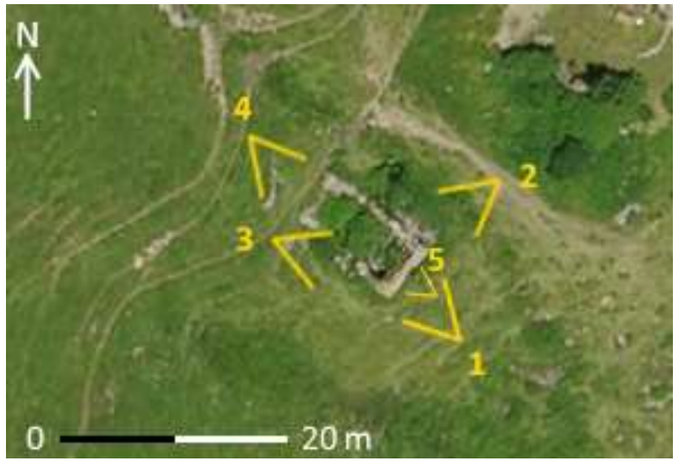

Milieu environnant

Accès : Sentier
Implantation du bâti : Groupé
Espaces protégés : ZNIEFF Type II + Espace fonctionnel de Zone Humide
Risques naturels bâtiment : Non
Risques naturels accès : Avalanches
Indices visuels eau/électricité : Cours d'eau à 2 mètres.
Indices visuels assainissement :

Etat extérieur apparent

Etat général : Ruine
Toiture :
Façades :

Description

Type de bâtiment : Ruine d'un bâtiment d'alpage sur deux niveaux, et dont il reste quelques pans de murs ainsi que des poutres de charpente et une partie du plancher.

Toiture :

Façades : En pierres hourdées au mortier de chaux encore un peu visible, avec blocage et chaînage d'angle.

Ouvertures : Une porte avec linteau et encadrement en bois est encore visible sur la face aval tout comme, au second niveau, les restes d'une ouverture de fenêtre avec encadrement et linteau en pierre. Sur la face sud (photo 7), une ouverture partiellement enterrée est encore visible, avec linteau en bois.

Dates, inscriptions, particularités : Recouvert par la végétation mais visible par la porte aval, les restes d'un plancher sont encore présents dans le bâtiment (photo 5) ainsi qu'au nord du bâtiment (photo 6).

Modifications apportées :

1


2


3


4


5


6


7


N°23-7 — *2C*

Secteur : Les Aiguilles	Altitude : 1846 m
Lieu-dit : Les Aiguilles	Latitude : 968 145
Parcelle : 0I 383	Longitude : 6 452 389



Milieu environnant

Accès :	Sentier
Implantation du bâti :	Groupé
Espaces protégés :	ZNIEFF Type II + Espace fonctionnel de Zone Humide
Risques naturels bâtiment :	Non
Risques naturels accès :	Avalanches
Indices visuels eau/électricité :	Cours d'eau à 10 mètres.
Indices visuels assainissement :	

Etat extérieur apparent

Etat général :	Très bon
Toiture :	Très bon
Façades :	Bon

Description

Type de bâtiment : Bâtiment à vocation résidentielle occasionnelle sur 2 voire 3 niveaux.

Toiture : En tôle plate et récente, à double pans symétrique avec une rupture de pente vers un appentis au nord-est. Une souche de cheminée en métal est visible au sud-ouest. La charpente est soutenue, en amont, par deux perches permettant de contreventer la toiture.

Façades : En pierres équarries sans liant apparent, en maçonnerie de blocage, avec chaînage d'angle. Les pignons sont en bardage de bois semblant un peu plus récent en aval qu'en amont.

Ouvertures : Multiples, avec linteaux en bois pour toutes sauf sur la face aval où les linteaux ne sont pas apparents ; Les fenêtres de la face aval ont des contrevents en bois à double battants semblant récent ; sur la face ouest de l'appentis, une petite ouverture avec un barreaudage est visible. Sur le pignon amont, une porte à double battants en planches de bois verticales et ancienne permet l'accès au fenil.

Dates, inscriptions, particularités :

Modifications apportées :


1


2


3


4


5

N°23-8 *2C*

Secteur : Les Aiguilles
Lieu-dit : Les Aiguilles
Parcelle : 0I 384

Altitude : 1845 m
Latitude : 968 144
Longitude : 6 452 379



Milieu environnant

Accès : Sentier
Implantation du bâti : Groupé
Espaces protégés : ZNIEFF Type II + Espace fonctionnel de Zone Humide
Risques naturels bâtiment : Non
Risques naturels accès : Avalanches
Indices visuels eau/électricité : Cours d'eau à 5 mètres.
Indices visuels assainissement :

Etat extérieur apparent

Etat général : Bon
Toiture : Très moyen
Façades : Bon

Description

Type de bâtiment : Bâtiment à vocation résidentielle occasionnelle sur 2 niveaux.

Toiture : En tôle plate et ondulée assez ancienne, à double pan symétriques avec rupture de pente au nord-est vers un appentis. Une souche de cheminée est visible au sud-est du bâtiment. Une gouttière en métal est visible sur la face sud du bâtiment.

Façades : Le bâtiment semble avoir été partiellement restauré, du moins sur sa face aval, et est donc en parement de pierres équarries, avec un bardage de planches superposées au niveau des pignons ; Du ciment est visible sur la face amont.

Ouvertures : Multiples ouvertures, dont une porte simple en bois avec encadrement en bois sur le pignon amont, ainsi qu'une petite fenêtre semblant fermée avec une planche de l'intérieur. Un escalier menant à une porte en bois permet l'accès à l'appentis de l'extérieur. Les fenêtres de la face aval semblent récentes, avec des contrevents à double battants récent et en sapin. L'encadrement de ces fenêtres est en béton, preuve d'une rénovation du bâtiment.

Dates, inscriptions, particularités : Sur chaque pignon se trouve le crane d'un animal. Le bâtiment semble servir de résidence, en témoigne un jardin où se trouvent une table de pique-nique, un canapé d'extérieur et un barbecue. En contrebas du bâtiment se trouve un petit freidi en mauvais état, d'où l'eau sort encore (photo 6).

Modifications apportées : Le bâtiment semble avoir été réhabilité.

1


2


3


4


5


6


N°23-9 — 2C

Secteur : Les Aiguilles
Lieu-dit : Les Aiguilles
Parcelle : 0I 380

Altitude : 1840 m
Latitude : 968 165
Longitude : 6 452 386



Milieu environnant

Accès : Sentier
Implantation du bâti : Groupé
Espaces protégés : ZNIEFF Type II + Espace fonctionnel de Zone Humide
Risques naturels bâtiment : Non
Risques naturels accès : Avalanches
Indices visuels eau/électricité : Cours d'eau à 15 mètres.
Indices visuels assainissement :

Etat extérieur apparent

Etat général : Bon
Toiture : Moyen
Façades : Très bon

Description

Type de bâtiment : Bâtiment à vocation résidentielle occasionnelle sur 2 voire 3 niveaux.

Toiture : En tôle plate et ondulée assez ancienne ; le bâtiment n'est d'ailleurs pas droit, mais est légèrement courbé, tout comme la toiture, qui semble onduler. Souche de cheminée au sud-ouest. Des câbles tendeurs tiennent la toiture aux murs.

Façades : En parement de pierres équarries jointes au ciment, avec chaînage d'angle. Le bâtiment a été rénové et il est possible de voir les fondations en béton au coin sud-est, ou des parpaings au niveau de la fenêtre du pignon aval. Les pignons sont en bardage de planches de bois superposées.

Ouvertures : Multiples ouvertures, avec linteau bois, et contrevents en bois. Portes en bois. Une fenêtre, intégrée dans le mur sur la face nord (photo 5) présente un grillage de protection

Dates, inscriptions, particularités : Il est possible qu'il y ait eu un appentis au nord, car les traces d'une construction sont encore vaguement visibles sur les murs et le sol. Un panneau, près de la porte en aval, indique le chemin à prendre pour rejoindre le refuge.

Modifications apportées :


1


2


3


4


5


6

N°23-10 — 2C

Secteur : Les Aiguilles
Lieu-dit : Les Aiguilles
Parcelle : 0I 389

Altitude : 1847 m
Latitude : 968 075
Longitude : 6 452 304



Milieu environnant

Accès : Sentier
Implantation du bâti : Groupé
Espaces protégés : ZNIEFF Type II + Espace Fonctionnel de Zone Humide
Risques naturels bâtiment : Non
Risques naturels accès : Avalanches
Indices visuels eau/électricité :
Indices visuels assainissement :

Etat extérieur apparent

Etat général : Ruine
Toiture :
Façades :

Description

Type de bâtiment : Ruine d'un bâtiment d'alpage sur deux niveaux, dont il reste les murs et une partie du plancher du fenil, principalement les poutres traversières. A l'est du bâtiment se trouve ce qui a pu être le plancher, ou bien une partie de la toiture, en bois, et posé dans l'herbe.

Toiture :

Façades : En pierres équarries, avec blocage et chaînage d'angle. Légères traces de mortier de grave terreuse visibles.

Ouvertures : Plusieurs ouvertures, une sur la face aval, encadrement en pierre, au niveau du sol ; sur la face ouest, une porte et une fenêtre avec linteau en bois, ainsi qu'une porte permettant d'accéder dans l'appentis au nord-est. Dans cet appentis, il est possible de voir une petite fenêtre avec un unique barreau.

Dates, inscriptions, particularités :

Modifications apportées :


1


2


3


4


5

N°23-11 — *2C*

Secteur : Les Aiguilles
Lieu-dit : Les Aiguilles
Parcelle : 0I 390

Altitude : 1846 m
Latitude : 968 064
Longitude : 6 452 292



Milieu environnant

Accès : Sentier
Implantation du bâti : Groupé
Espaces protégés : ZNIEFF Type II + Espace Fonctionnel de Zone Humide
Risques naturels bâtiment : Non
Risques naturels accès : Avalanches
Indices visuels eau/électricité :
Indices visuels assainissement :

Etat extérieur apparent

Etat général : Ruine
Toiture :
Façades :

Description

Type de bâtiment : Ruine d'un bâtiment d'alpage dont il ne reste que quelques morceaux de mur. Contrairement à tous les autres bâtiments proches, c'est le seul à être construit de manière parallèle à la pente.

Toiture :

Façades : En maçonnerie de blocage, pierres semblant sèches, et chaînage d'angle.

Ouvertures : L'ouverture d'une porte est encore visible au sud du bâtiment (photo 4).

Dates, inscriptions, particularités :

Modifications apportées :









N°23-11’ *2C*

Secteur : Les Aiguilles
Lieu-dit : Les Aiguilles
Parcelle : 0I 390-391

Altitude : 1845 m
Latitude : 968 054
Longitude : 6 452 286



Milieu environnant

Accès : Sentier
Implantation du bâti : Groupé
Espaces protégés : ZNIEFF Type II + Espace Fonctionnel de Zone Humide
Risques naturels bâtiment : Non
Risques naturels accès : Avalanches
Indices visuels eau/électricité :
Indices visuels assainissement :

Etat extérieur apparent

Etat général : Ruine
Toiture :
Façades :

Description

Type de bâtiment : Ruine d’un bâtiment qui, vu sa taille et sa configuration, devait être une chambre. Les restes du plancher sont visibles.

Toiture :

Façades : En maçonnerie de blocage, pierres hourdées au mortier non identifié, avec un enduit au plâtre encore légèrement visible par endroit.

Ouvertures : Une ouverture est visible, peut-être donnant dans une petite cave. Des traces d’encadrement de porte ou de fenêtre sont visibles au sud (photo 6 et 7), moulés dans le plâtre qui devait recouvrir le bâtiment.

Dates, inscriptions, particularités :

Modifications apportées :















N°23-12 et 13 — 2C

Secteur : Les Aiguilles
Lieu-dit : Les Aiguilles
Parcelle : 0I 407

Altitude : 1878 m
Latitude : 967 906
Longitude : 6 452 292



Milieu environnant

Accès : Sans accès direct
Implantation du bâti : Groupé
Espaces protégés : Espace fonctionnel de zone humide + ZNIEFF Type II
Risques naturels bâtiment : Non
Risques naturels accès : Avalanche
Indices visuels eau/électricité :
Indices visuels assainissement :

Etat extérieur apparent

Etat général : Ruine
Toiture :
Façades :

Description

Type de bâtiment : Ruine de deux bâtiments d'alpage, dont il ne reste que quelques pans de murs, dont la face aval du bâtiment 12.

Toiture :

Façades :

Ouvertures : Le bâtiment 12 possède sur sa face aval deux ouvertures surmontées de linteaux en pierres (photo 3).

Dates, inscriptions, particularités :

Modifications apportées :

1



2



3



N°23-14 — 2C

Secteur : Les Aiguilles
Lieu-dit : Les Aiguilles
Parcelle : 0I 418

Altitude : 1896 m
Latitude : 967 733
Longitude : 6 452 270



Milieu environnant

Accès : Sans accès direct
Implantation du bâti : Isolé
Espaces protégés : Espace fonctionnel de zone humide + ZNIEFF Type II
Risques naturels bâtiment : Non
Risques naturels accès : Avalanche
Indices visuels eau/électricité :
Indices visuels assainissement :

Etat extérieur apparent

Etat général :
Toiture :
Façades :

Description

Type de bâtiment : Ruine d'un bâtiment d'alpage dont il ne reste plus que le soubassement.

Toiture :

Façades : En pierres sèches.

Ouvertures :

Dates, inscriptions, particularités :

Modifications apportées :

1



N°23-15 — *2C*

Secteur : Les Aiguilles
Lieu-dit : Les Ayguets
Parcelle : 0I 298

Altitude : 1912 m
Latitude : 967 816
Longitude : 6 452 460



Milieu environnant

Accès : Sentier
Implantation du bâti : Epars
Espaces protégés : Espace fonctionnel de zone humide + ZNIEFF Type II
Risques naturels bâtiment : Non
Risques naturels accès : Avalanche
Indices visuels eau/électricité : Cours d'eau intermittent à 10m
Indices visuels assainissement :

Etat extérieur apparent

Etat général : Très bon
Toiture : Très bon
Façades : Très bon

Description

Type de bâtiment : Bâtiment d'estive sur deux niveaux, avec une partie habitation au premier niveau, et une partie remise au second niveau. L'accès au second niveau se fait par l'amont du bâtiment, où le toit du premier niveau sert de terrasse d'accès.

Toiture : En bac acier, avec souche de cheminée en parement pierre au nord du pan ouest. Pannes sablières, ventrières et faitière sont visibles

Façades : Entièrement en parement de pierres équarries, avec blocage et chaînage d'angle.

Ouvertures : Plusieurs petites fenêtres, dont au moins une est barreaudée ; les plus petites ouvertures ont des linteaux en pierre, sinon, linteau en bois pour le reste des ouvertures ; Contrevents « traditionnels », avec des ferrures décoratives ; La face nord du bâtiment, au second niveau, présente au-dessous d'un linteau en bois qui les enjambe, une porte (petite) et une fenêtre, peintes en vert.

Dates, inscriptions, particularités : Le linteau au-dessus de la porte à l'est indique « l'aber de la Marmotte ».

Modifications apportées : Le chalet semble avoir été réhabilité assez récemment.


1


2


3


4


5


6

N°23-15’ — 2C

Secteur : Les Aiguilles
Lieu-dit : Les Ayguets
Parcelle : 0I 348

Altitude : 1900 m
Latitude : 967 884
Longitude : 6 452 427

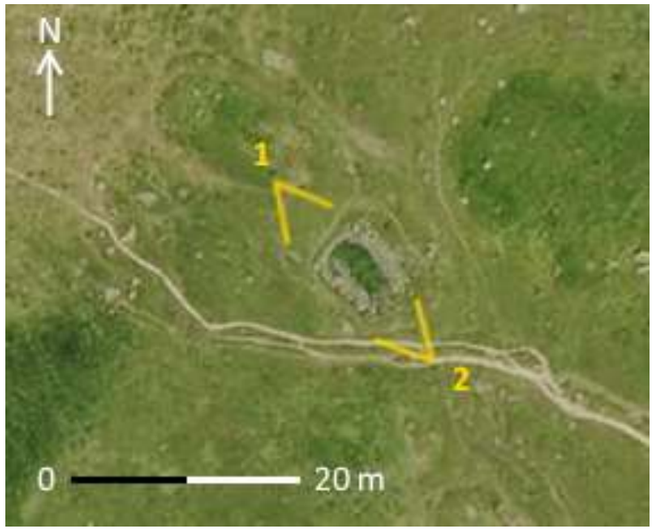

Milieu environnant

Accès : Sentier
Implantation du bâti : Epars
Espaces protégés : Espace fonctionnel de zone humide + ZNIEFF Type II + Zone Humide
Risques naturels bâtiment : Non
Risques naturels accès : Avalanche
Indices visuels eau/électricité :
Indices visuels assainissement :

Etat extérieur apparent

Etat général : Ruine
Toiture :
Façades :

Description

Type de bâtiment : Ruine d’un bâtiment d’alpage dont il ne reste plus que le soubassement.

Toiture :

Façades : Maçonnerie de blocage, en pierres sèches.

Ouvertures :

Dates, inscriptions, particularités :

Modifications apportées :

1



2



N°23-16 — *2C*

Secteur : Les Aiguilles
Lieu-dit : Les Ayguets
Parcelle : 0I 289 et 290

Altitude : 1934
Latitude : 967 716
Longitude : 6 452 464



Milieu environnant

Accès : Sentier
Implantation du bâti : Epars
Espaces protégés : Espace fonctionnel de zone humide + ZNIEFF Type II
Risques naturels bâtiment : Non
Risques naturels accès : Avalanche
Indices visuels eau/électricité : Cours d'eau intermittent à 10m
Indices visuels assainissement :

Etat extérieur apparent

Etat général : Neuf
Toiture : Neuf
Façades : Neuf

Description

Type de bâtiment : Bâtiment d'estive sur deux niveaux en cours de construction au moment de la prise de vue (2017, et 2018 pour ph.6), bâti sur les ruines d'un ancien bâtiment d'alpage encore visible sur les photos aériennes de 2016.

Toiture : En bac acier, une souche de cheminée et un vélux.

Façades : En parpaings, recouverts par un parement de pierres jointes au mortier de ciment. Un bardage de planches jointives a été mis en place sur les pignons pour recouvrir les parpaings.

Ouvertures : Multiples portes et fenêtres, avec contrevents en Z, et linteaux décoratifs en bois. Porte en métal au second niveau en amont.

Dates, inscriptions, particularités : A 50 mètres en amont, une ruine est visible, dont il ne reste que quelques traces, en pierres tout venant.

Modifications apportées : Le chalet à été reconstruit par un vacher.

1


2


3


4


5


6


N°23-17 — 2C

Secteur : Les Aiguilles
Lieu-dit : Les Ayguets
Parcelle : 0I 282

Altitude : 1956 m
Latitude : 967 640
Longitude : 6 452 511

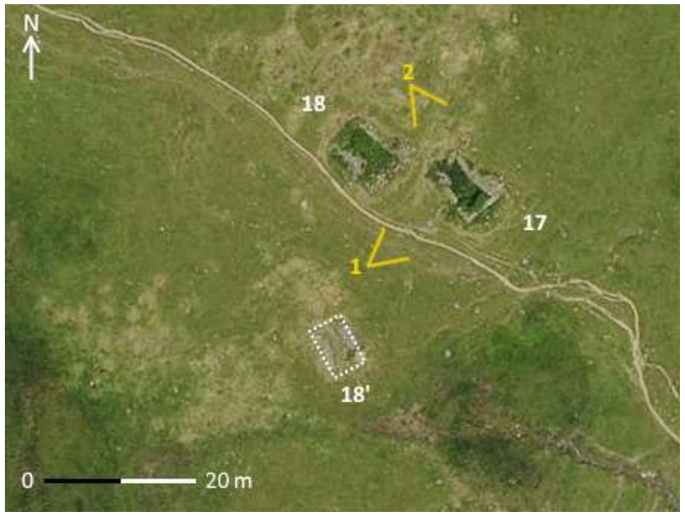

Milieu environnant

Accès : Sentier
Implantation du bâti : Groupé
Espaces protégés : Espace fonctionnel de zone humide + ZNIEFF Type II
Risques naturels bâtiment : Non
Risques naturels accès : Avalanche
Indices visuels eau/électricité :
Indices visuels assainissement :

Etat extérieur apparent

Etat général : Ruine
Toiture :
Façades :

Description

Type de bâtiment : Ruine d'un bâtiment d'alpage dont il ne reste que le soubassement.

Toiture :

Façades : En maçonnerie de blocage, pierres sèches.

Ouvertures :

Dates, inscriptions, particularités :

Modifications apportées :

1



2



N°23-18 — 2C

Secteur : Les Aiguilles
Lieu-dit : Les Ayguets
Parcelle : 0I 280

Altitude : 1959 m
Latitude : 967 626
Longitude : 6 452 516



Milieu environnant

Accès : Sentier
Implantation du bâti : Groupé
Espaces protégés : Espace fonctionnel de zone humide + ZNIEFF Type II
Risques naturels bâtiment : Non
Risques naturels accès : Avalanche
Indices visuels eau/électricité :
Indices visuels assainissement :

Etat extérieur apparent

Etat général : Ruine
Toiture :
Façades :

Description

Type de bâtiment : Ruine d'un bâtiment d'alpage dont il ne reste que le soubassement.

Toiture :

Façades : En pierres tout venant.

Ouvertures :

Dates, inscriptions, particularités :

Modifications apportées :

1



N°23-18’ *2C*

Secteur : Les Aiguilles
Lieu-dit : Les Ayguets
Parcelle : 0I 422

Altitude : 1955 m
Latitude : 967 624
Longitude : 6 452 490



Milieu environnant

Accès : Sentier
Implantation du bâti : Groupé
Espaces protégés : Espace fonctionnel de zone humide + ZNIEFF Type II
Risques naturels bâtiment : Non
Risques naturels accès : Avalanche
Indices visuels eau/électricité :
Indices visuels assainissement :

Etat extérieur apparent

Etat général : Ruine
Toiture :
Façades :

Description

Type de bâtiment : Ruine d’un bâtiment d’alpage dont il ne reste que quelques traces du soubassement.

Toiture :

Façades : En pierres tout venant.

Ouvertures :

Dates, inscriptions, particularités :

Modifications apportées :

1



N°23-19 — 2C

Secteur : Les Aiguilles
Lieu-dit : Les Ayguets
Parcelle : 0I 427 et 433

Altitude : 1972 m
Latitude : 967 441
Longitude : 6 452 445



Milieu environnant

Accès : Sentier
Implantation du bâti : Groupé
Espaces protégés : Espace fonctionnel de zone humide + ZNIEFF Type II
Risques naturels bâtiment : Non
Risques naturels accès : Avalanche
Indices visuels eau/électricité :
Indices visuels assainissement :

Etat extérieur apparent

Etat général : Ruine
Toiture :
Façades :

Description

Type de bâtiment : Ruine d'un bâtiment d'alpage, dont il ne reste que les soubassements.

Toiture :

Façades : En maçonnerie de blocage, en pierres sèches, chaînage d'angle.

Ouvertures : Une ouverture est visible à l'intérieur de la ruine, sur la face aval.

Dates, inscriptions, particularités :

Modifications apportées :

1



2



3



N°23-20 — *2C*

Secteur : Les Aiguilles
Lieu-dit : Les Ayguets
Parcelle : 0I 434

Altitude : 1975 m
Latitude : 967 414
Longitude : 6 452 451



Milieu environnant

Accès : Sentier
Implantation du bâti : Groupé
Espaces protégés : Espace fonctionnel de zone humide + ZNIEFF Type II
Risques naturels bâtiment : Non
Risques naturels accès : Avalanche
Indices visuels eau/électricité :
Indices visuels assainissement :

Etat extérieur apparent

Etat général : Ruine
Toiture :
Façades :

Description

Type de bâtiment : Ruine d'un bâtiment d'alpage, dont il ne reste que le soubassement.

Toiture :

Façades : En maçonnerie de blocage, pierres sèches.

Ouvertures :

Dates, inscriptions, particularités :

Modifications apportées :

1



2



N°23-21 *2C*

Secteur : Les Aiguilles
Lieu-dit : Les Ayguets
Parcelle : 0I 439

Altitude : 1954 m
Latitude : 967 373
Longitude : 6 452 349



Milieu environnant

Accès : Sentier
Implantation du bâti : Epars
Espaces protégés : Espace fonctionnel de zone humide + ZNIEFF Type II
Risques naturels bâtiment : Non
Risques naturels accès : Avalanche
Indices visuels eau/électricité :
Indices visuels assainissement :

Etat extérieur apparent

Etat général : Ruine
Toiture :
Façades :

Description

Type de bâtiment : Ruine d'un bâtiment d'alpage, dont il ne reste que le soubassement.

Toiture :

Façades : En maçonnerie de blocage, pierres sèches.

Ouvertures :

Dates, inscriptions, particularités :

Modifications apportées :

1



N°23-22 — 2C

Secteur : Les Aiguilles
Lieu-dit : Les Ayguets
Parcelle : 0I 292

Altitude : 1948 m
Latitude : 967 727
Longitude : 6 452 605



Milieu environnant

Accès : Sentier
Implantation du bâti : Epars
Espaces protégés : Espace fonctionnel de Zone Humide + ZNIEFF Type II
Risques naturels bâtiment : Non
Risques naturels accès : Avalanche
Indices visuels eau/électricité :
Indices visuels assainissement :

Etat extérieur apparent

Etat général : Ruine
Toiture :
Façades :

Description

Type de bâtiment : Ruine d'un bâtiment d'alpage, ainsi que d'une petite annexe en amont de ce même bâtiment.

Toiture :

Façades : En maçonnerie de blocage, en pierres sèches.

Ouvertures :

Dates, inscriptions, particularités :

Modifications apportées :

1



2



N°23-23 — *2C*

Secteur : Les Aiguilles
Lieu-dit : Les Ayguets
Parcelle : 0I 340

Altitude : 1944 m
Latitude : 967 930
Longitude : 6 452 738

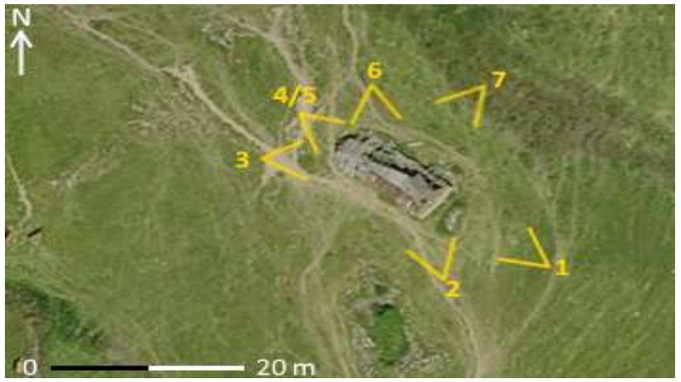

Milieu environnant

Accès : Sentier
Implantation du bâti : Groupé
Espaces protégés : ZNIEFF Type II + Espace fonctionnel de Zone Humide
Risques naturels bâtiment : Non
Risques naturels accès : Avalanches
Indices visuels eau/électricité :
Indices visuels assainissement :

Etat extérieur apparent

Etat général : Ruine récente
Toiture : Très mauvais
Façades : Mauvais

Description

Type de bâtiment : Ruine d'un bâtiment d'alpage, sur 2 niveaux dont il reste les murs ainsi que la toiture, en très mauvais état. Le fenil est accessible (mais très risqué), et l'on peut y voir le plancher.

Toiture : En bois et tôle plate ; La charpente est à chevalet sur tirant, les pannes sablières et la faîtière sont visibles. La toiture était à trois pans, à arrête : deux pans symétriques vers les murs gouttereaux et un pan perpendiculaire sur la face aval.

Façades : En pierres hourdées au mortier de chaux, pas de mortier visible à l'extérieur mais encore visible au rez-de-chaussée de l'intérieur du bâtiment ; Chaînage d'angle ; Le pignon amont est en planches de bois.

Ouvertures : Le pignon amont montre une vaste ouverture, permettant l'accès au fenil ; sur la face aval, 3 ouvertures : une qui semble avoir été une porte, avec linteau en bois, et deux petites fenêtres avec linteau en pierre.

Dates, inscriptions, particularités : Des câbles partants du bâtiments sont fixé à des poteaux à plusieurs mètres du bâtiment (photo 9). Ce bâtiment est certainement l'un des plus beaux vestiges de chalet d'alpage traditionnel de la commune de Valloire.

Modifications apportées :

1


2


3


4


5


6


7


8


9


N°23-23’ *2C*

Secteur : Les Aiguilles
Lieu-dit : Les Ayguets
Parcelle : 0I 341

Altitude : 1944 m
Latitude : 967 948
Longitude : 6 452 768

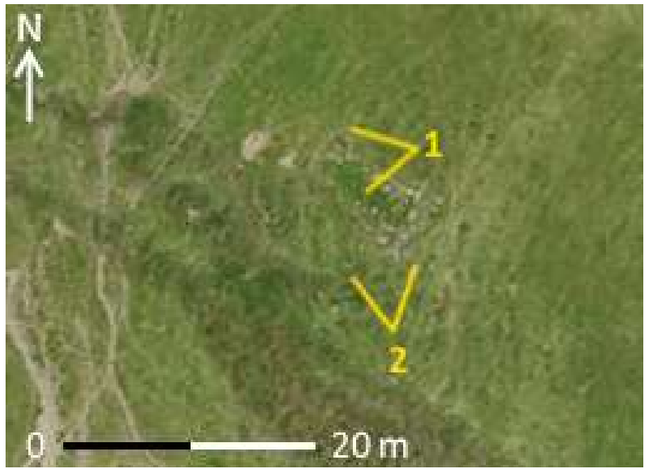

Milieu environnant

Accès : Sans accès direct
Implantation du bâti : Groupé
Espaces protégés : ZNIEFF Type II + Espace fonctionnel de Zone Humide
Risques naturels bâtiment : Non
Risques naturels accès : Avalanches
Indices visuels eau/électricité :
Indices visuels assainissement :

Etat extérieur apparent

Etat général : Ruine
Toiture :
Façades :

Description

Type de bâtiment : Ruine d’un bâtiment agricole dont il ne reste que quelques traces au sol.

Toiture :

Façades : En pierres tout venant.

Ouvertures :

Dates, inscriptions, particularités :

Modifications apportées :

1



2



N°23-24 — *2C*

Secteur : Les Aiguilles
Lieu-dit : Les Ayguets
Parcelle : 0I 343

Altitude : 1940 m
Latitude : 967 932
Longitude : 6 452 717



Milieu environnant

Accès : Sentier
Implantation du bâti : Groupé
Espaces protégés : ZNIEFF Type II + Espace fonctionnel de Zone Humide
Risques naturels bâtiment : Non
Risques naturels accès : Avalanches
Indices visuels eau/électricité :
Indices visuels assainissement :

Etat extérieur apparent

Etat général : Ruine
Toiture :
Façades :

Description

Type de bâtiment : Ruine d'un bâtiment d'alpage dont il ne reste que quelques traces au sol.

Toiture :

Façades : En pierres sèches.

Ouvertures :

Dates, inscriptions, particularités :

Modifications apportées :

1



2



N°23-25 — *2C*

Secteur : Les Aiguilles
Lieu-dit : Les Ayguets
Parcelle : 0I 603

Altitude : 1973 m
Latitude : 967 912
Longitude : 6 452 857

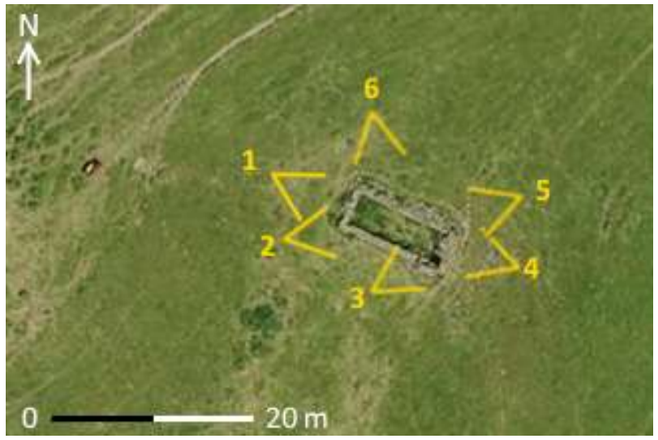

Milieu environnant

Accès : Sans accès direct
Implantation du bâti : Epars
Espaces protégés : ZNIEFF TYPE II + Espace fonctionnel de zone humide
Risques naturels bâtiment : Non
Risques naturels accès : Avalanches
Indices visuels eau/électricité :
Indices visuels assainissement :

Etat extérieur apparent

Etat général : Ruine
Toiture :
Façades :

Description

Type de bâtiment : Ruine d'un bâtiment d'alpage, qui devait peut-être servir d'étable vu la grande entrée sur la face aval.

Toiture : Des poutres traversières sont visibles en aval du bâtiment.

Façades : En maçonnerie de blocage, pierres équarries et semblant sèches.

Ouvertures : Une vaste ouverture sur la face aval peut laisser penser qu'il devait s'y trouver une grande porte d'étable. Au nord, la trace d'une ouverture de porte simple est visible.

Dates, inscriptions, particularités :

Modifications apportées :


1


2


3


4


5


6

N°23-26 *2C*

Secteur : Les Aiguilles
Lieu-dit : Les Ayguets
Parcelle : 0I 337

Altitude : 1988 m
Latitude : 967 896
Longitude : 6 452 912



Milieu environnant

Accès : Sans accès direct
Implantation du bâti : Epars
Espaces protégés : ZNIEFF TYPE II + Espace fonctionnel de zone humide
Risques naturels bâtiment : Non
Risques naturels accès : Avalanches
Indices visuels eau/électricité :
Indices visuels assainissement :

Etat extérieur apparent

Etat général : Ruine
Toiture :
Façades :

Description

Type de bâtiment : Ruine d'un bâtiment d'alpage dont il ne reste que quelques traces du soubassement.

Toiture :

Façades : En pierres tout venant.

Ouvertures :

Dates, inscriptions, particularités :

Modifications apportées :

1



2



N°23-27 *2C*

Secteur : Les Aiguilles
Lieu-dit : Les Ayguets
Parcelle : 0I 324

Altitude : 2021 m
Latitude : 967 836
Longitude : 6 453 047



Milieu environnant

Accès : Sans accès direct
Implantation du bâti : Isolé
Espaces protégés : ZNIEFF TYPE II + Espace fonctionnel de zone humide
Risques naturels bâtiment : Non
Risques naturels accès : Avalanches
Indices visuels eau/électricité :
Indices visuels assainissement :

Etat extérieur apparent

Etat général : Ruine
Toiture :
Façades :

Description

Type de bâtiment : Ruine d'un bâtiment d'alpage dont il ne reste que quelques traces du soubassement.

Toiture :

Façades : En pierre sèches. Léger chaînage d'angle visible.

Ouvertures :

Dates, inscriptions, particularités :

Modifications apportées :

1



2



N°24-1 *2D*

Secteur : Les Aiguilles
Lieu-dit : Torrent des Aiguilles
Parcelle : 0I 447

Altitude : 1983 m
Latitude : 967 120
Longitude : 6 452 352



Milieu environnant

Accès : Sans accès direct
Implantation du bâti : Epars
Espaces protégés : Zone Humide + Espace fonctionnel de zone humide + ZNIEFF type II
Risques naturels bâtiment : Non
Risques naturels accès : Non
Indices visuels eau/électricité :
Indices visuels assainissement :

Etat extérieur apparent

Etat général : Ruine
Toiture :
Façades :

Description

Type de bâtiment : Ruine d'un bâtiment d'alpage, composé de deux pièces, et dont il ne reste plus que le soubassement.

Toiture :

Façades : En maçonnerie de blocage, pierres semblant sèches.

Ouvertures :

Dates, inscriptions, particularités :

Modifications apportées :



N°24-2 *2D*

Secteur : Les Aiguilles
Lieu-dit : Torrent des Aiguilles
Parcelle : 0I 448

Altitude : 2018 m
Latitude : 967 109
Longitude : 6 452 433



Milieu environnant

Accès :	Sentier
Implantation du bâti :	Epars
Espaces protégés :	Espace fonctionnel de zone humide + ZNIEFF type II
Risques naturels bâtiment :	Non
Risques naturels accès :	Non
Indices visuels eau/électricité :	
Indices visuels assainissement :	

Etat extérieur apparent

Etat général :	Ruine
Toiture :	
Façades :	

Description

Type de bâtiment : Ruine d'un ancien bâtiment d'alpage dont il ne reste plus que le soubassement.

Toiture :

Façades : En pierres tout venant.

Ouvertures :

Dates, inscriptions, particularités :

Modifications apportées :



N°24-3 *2D*

Secteur : Les Aiguilles
Lieu-dit : Torrent des Aiguilles
Parcelle : 0I 477

Altitude : 2064 m
Latitude : 967 040
Longitude : 6 452 504



Milieu environnant

Accès : Sentier
Implantation du bâti : Epars
Espaces protégés : Espace fonctionnel de zone humide + ZNIEFF type II
Risques naturels bâtiment : Non
Risques naturels accès : Non
Indices visuels eau/électricité :
Indices visuels assainissement :

Etat extérieur apparent

Etat général : Ruine
Toiture :
Façades :

Description

Type de bâtiment : Ruine d'un ancien bâtiment d'alpage dont il ne reste plus que le soubassement.

Toiture :

Façades : En maçonnerie de blocage, pierres sèches.

Ouvertures :

Dates, inscriptions, particularités :

Modifications apportées :

1



N°24-4 *2D*

Secteur : Les Aiguilles
Lieu-dit : Torrent des Aiguilles
Parcelle : 0I 471

Altitude : 2080 m
Latitude : 966 928
Longitude : 6 452 506



Milieu environnant

Accès : Sentier
Implantation du bâti : Epars
Espaces protégés : Espace fonctionnel de zone humide + ZNIEFF type II
Risques naturels bâtiment : Non
Risques naturels accès : Non
Indices visuels eau/électricité :
Indices visuels assainissement :

Etat extérieur apparent

Etat général : Ruine
Toiture :
Façades :

Description

Type de bâtiment : Ruine d'un ancien bâtiment dont il ne reste plus que quelques traces au sol.

Toiture :

Façades : En pierres tout venant.

Ouvertures :

Dates, inscriptions, particularités :

Modifications apportées :

1



N°24-5 *2D*

Secteur : Les Aiguilles
Lieu-dit : Le Commandraut
Parcelle : 0I 533

Altitude : 2108 m
Latitude : 966 701
Longitude : 6 452 526



Milieu environnant

Accès : Sentier
Implantation du bâti : Groupé
Espaces protégés : Espace fonctionnel de zone humide + ZNIEFF type II
Risques naturels bâtiment : Non
Risques naturels accès : Non
Indices visuels eau/électricité :
Indices visuels assainissement :

Etat extérieur apparent

Etat général : Ruine
Toiture :
Façades :

Description

Type de bâtiment : Ruine d'un ancien bâtiment d'alpage dont il ne reste plus que le soubassement.

Toiture :

Façades : En pierres tout venant.

Ouvertures :

Dates, inscriptions, particularités :

Modifications apportées :

1



N°24-6 *2D*

Secteur : Les Aiguilles
Lieu-dit : Le Commandraut
Parcelle : 0I 464

Altitude : 2112 m
Latitude : 966 688
Longitude : 6 452 546



Milieu environnant

Accès : Sentier
Implantation du bâti : Groupé
Espaces protégés : Espace fonctionnel de zone humide + ZNIEFF type II
Risques naturels bâtiment : Non
Risques naturels accès : Non
Indices visuels eau/électricité :
Indices visuels assainissement :

Etat extérieur apparent

Etat général : Ruine
Toiture :
Façades :

Description

Type de bâtiment : Ruine d'un ancien bâtiment d'alpage dont il ne reste plus que le soubassement.

Toiture :

Façades : En maçonnerie de blocage, pierres sèches.

Ouvertures :

Dates, inscriptions, particularités : Une des pierres du bâtiment sert de repère pour le chemin de randonnée.

Modifications apportées :

1



N°24-7 *2D*

Secteur : Les Aiguilles
Lieu-dit : Le Commandraut
Parcelle : 0I 533

Altitude : 2107 m
Latitude : 966 685
Longitude : 6 452 518



Milieu environnant

Accès : Sentier
Implantation du bâti : Groupé
Espaces protégés : Espace fonctionnel de zone humide + ZNIEFF type II
Risques naturels bâtiment : Non
Risques naturels accès : Non
Indices visuels eau/électricité :
Indices visuels assainissement :

Etat extérieur apparent

Etat général : Ruine
Toiture :
Façades :

Description

Type de bâtiment : Ruines de deux bâtiments agricoles dont il ne reste qu'une partie des murs.

Toiture :

Façades : En maçonnerie de blocage, en pierres semblant sèches ; chaînage d'angle.

Ouvertures : Visible sur la photo 4 (bâtiment de gauche) ce qui devait être l'emplacement d'une entrée. Une petite ouverture est visible sur la face Est du bâtiment le plus à l'est (photo 3).

Dates, inscriptions, particularités :

Modifications apportées :









N°24-8 *2D*

Secteur : Les Aiguilles
Lieu-dit : Le Commandraut
Parcelle : 0I 533

Altitude : 2108 m
Latitude : 966 666
Longitude : 6 452 531



Milieu environnant

Accès : Sentier
Implantation du bâti : Groupé
Espaces protégés : Espace fonctionnel de zone humide + ZNIEFF type II
Risques naturels bâtiment : Non
Risques naturels accès : Non
Indices visuels eau/électricité :
Indices visuels assainissement :

Etat extérieur apparent

Etat général : Ruine
Toiture :
Façades :

Description

Type de bâtiment : Ruine d'un bâtiment d'alpage composé de deux pièces, et dont il ne reste que les soubassements.

Toiture :

Façades : En maçonnerie de blocage, pierres sèches.

Ouvertures :

Dates, inscriptions, particularités :

Modifications apportées :

1



2



N°24-9 — *2D*

Secteur : Les Aiguilles
Lieu-dit : Le Commandraut
Parcelle : 0I 533

Altitude : 2106m
Latitude : 966 655
Longitude : 6 452 506

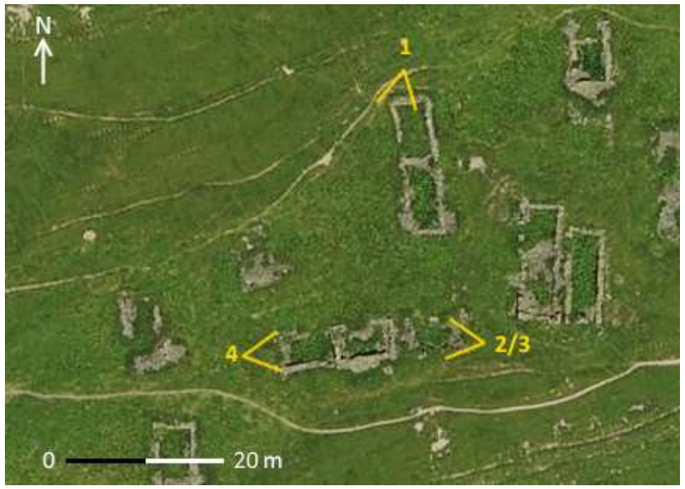

Milieu environnant

Accès : Sentier
Implantation du bâti : Groupé
Espaces protégés : Espace fonctionnel de zone humide + ZNIEFF type II
Risques naturels bâtiment : Non
Risques naturels accès : Non
Indices visuels eau/électricité :
Indices visuels assainissement :

Etat extérieur apparent

Etat général : Ruine
Toiture :
Façades :

Description

Type de bâtiment : Ruine d'un bâtiment d'alpage composé de trois pièces, et perpendiculaire à la pente (seul bâtiment du hameau dans ce cas).

Toiture :

Façades : En maçonnerie de blocage, pierres équarries et semblant sèches.

Ouvertures :

Dates, inscriptions, particularités :

Modifications apportées :

1



2



3



4



N°24-10 *2D*

Secteur : Les Aiguilles
Lieu-dit : Le Commandraut
Parcelle : 0I 533

Altitude : 2108 m
Latitude : 966 644
Longitude : 6 452 515



Milieu environnant

Accès : Sentier
Implantation du bâti : Groupé
Espaces protégés : Espace fonctionnel de zone humide + ZNIEFF type II
Risques naturels bâtiment : Non
Risques naturels accès : Non
Indices visuels eau/électricité :
Indices visuels assainissement :

Etat extérieur apparent

Etat général : Ruine
Toiture :
Façades :

Description

Type de bâtiment : Ruine d'un bâtiment, dont l'état de délabrement avancé empêche toute lecture. Cependant, vu sa taille réduite par rapport aux autres bâtiments du hameau, il est possible que c'eût été une chambre.

Toiture :

Façades : En pierres tout venant.

Ouvertures :

Dates, inscriptions, particularités :

Modifications apportées :

1



N°24-11 *2D*

Secteur : Les Aiguilles
Lieu-dit : Le Commandraut
Parcelle : 0I 533

Altitude : 2108 m
Latitude : 966 629
Longitude : 6 452 507



Milieu environnant

Accès : Sentier
Implantation du bâti : Groupé
Espaces protégés : Espace fonctionnel de zone humide + ZNIEFF type II
Risques naturels bâtiment : Non
Risques naturels accès : Non
Indices visuels eau/électricité :
Indices visuels assainissement :

Etat extérieur apparent

Etat général : Ruine
Toiture :
Façades :

Description

Type de bâtiment : Ruine d'un bâtiment d'alpage dont il ne reste plus que quelques traces du soubassement.

Toiture :

Façades : En maçonnerie de blocage, pierres sèches.

Ouvertures :

Dates, inscriptions, particularités :

Modifications apportées :

1



2



N°24-12 *2D*

Secteur : Les Aiguilles
Lieu-dit : Le Commandraut
Parcelle : 0I 458

Altitude : 2106m
Latitude : 966 634
Longitude : 6 452 491



Milieu environnant

Accès : Sentier
Implantation du bâti : Groupé
Espaces protégés : Espace fonctionnel de zone humide + ZNIEFF type II
Risques naturels bâtiment : Non
Risques naturels accès : Non
Indices visuels eau/électricité :
Indices visuels assainissement :

Etat extérieur apparent

Etat général : Ruine
Toiture :
Façades :

Description

Type de bâtiment : Ruine d'un bâtiment d'alpage, dont il ne reste que les soubassements.

Toiture :

Façades : En maçonnerie de blocage, pierres sèches.

Ouvertures :

Dates, inscriptions, particularités :

Modifications apportées :

1



2



N°24-13 *2D*

Secteur : Les Aiguilles
Lieu-dit : Le Commandraut
Parcelle : 0I 533

Altitude : 2112 m
Latitude : 966 594
Longitude : 6 452 516



Milieu environnant

Accès : Sentier
Implantation du bâti : Groupé
Espaces protégés : Espace fonctionnel de zone humide + ZNIEFF type II
Risques naturels bâtiment : Non
Risques naturels accès : Non
Indices visuels eau/électricité :
Indices visuels assainissement :

Etat extérieur apparent

Etat général : Ruine
Toiture :
Façades :

Description

Type de bâtiment : Ruine d'un bâtiment d'alpage, dont il ne reste que les soubassements.

Toiture :

Façades : En maçonnerie de blocage, pierres sèches. Chaînage d'angle encore très légèrement visible.

Ouvertures :

Dates, inscriptions, particularités :

Modifications apportées :

1



2



N°24-14 *2D*

Secteur : Les Aiguilles
Lieu-dit : Le Commandraut
Parcelle : 0I 533

Altitude : 2114 m
Latitude : 966 583
Longitude : 6 452 519



Milieu environnant

Accès : Sentier
Implantation du bâti : Groupé
Espaces protégés : Espace fonctionnel de zone humide + ZNIEFF type II
Risques naturels bâtiment : Non
Risques naturels accès : Non
Indices visuels eau/électricité :
Indices visuels assainissement :

Etat extérieur apparent

Etat général : Ruine
Toiture :
Façades :

Description

Type de bâtiment : Ruine d'un bâtiment d'alpage, dont il ne reste que les soubassements.

Toiture :

Façades : En maçonnerie de blocage, pierres sèches.

Ouvertures :

Dates, inscriptions, particularités :

Modifications apportées :

1



2



N°24-15 *2D*

Secteur : Les Aiguilles
Lieu-dit : Le Commandraut
Parcelle : 0I 533

Altitude : 2110 m
Latitude : 966 576
Longitude : 6 452 508



Milieu environnant

Accès : Sentier
Implantation du bâti : Groupé
Espaces protégés : Espace fonctionnel de zone humide + ZNIEFF type II
Risques naturels bâtiment : Non
Risques naturels accès : Non
Indices visuels eau/électricité :
Indices visuels assainissement :

Etat extérieur apparent

Etat général : Ruine
Toiture :
Façades :

Description

Type de bâtiment : Ruine d'un bâtiment d'alpage, probablement sur 2 niveaux, et dont il ne reste que les murs gouttereaux.

Toiture :

Façades : En maçonnerie de blocage, pierres sèches, et chaînage d'angle encore partiellement visible au nord.

Ouvertures : De multiples ouvertures de petite taille, placées à équidistances les unes des autres, sont visibles sur le mur Est. L'encadrement de ces ouvertures est en pierre (photo 3).

Dates, inscriptions, particularités :

Modifications apportées :


1


2


3


4


5

N°24-16 *2D*

Secteur : Les Aiguilles
Lieu-dit : Le Commandraut
Parcelle : 0I 533

Altitude : 2113 m
Latitude : 966 553
Longitude : 6 452 518



Milieu environnant

Accès : Sentier
Implantation du bâti : Groupé
Espaces protégés : Espace fonctionnel de zone humide + ZNIEFF type II
Risques naturels bâtiment : Non
Risques naturels accès : Non
Indices visuels eau/électricité :
Indices visuels assainissement :

Etat extérieur apparent

Etat général : Ruine
Toiture :
Façades :

Description

Type de bâtiment : Ruine d'un bâtiment d'alpage dont il ne reste plus que les soubassements.

Toiture :

Façades : En maçonnerie de blocage, pierres sèches.

Ouvertures :

Dates, inscriptions, particularités :

Modifications apportées :

1



N°24-17 *2D*

Secteur : Les Aiguilles
Lieu-dit : Le Commandraut
Parcelle : 0I 533

Altitude : 2113 m
Latitude : 966 544
Longitude : 6 452 519

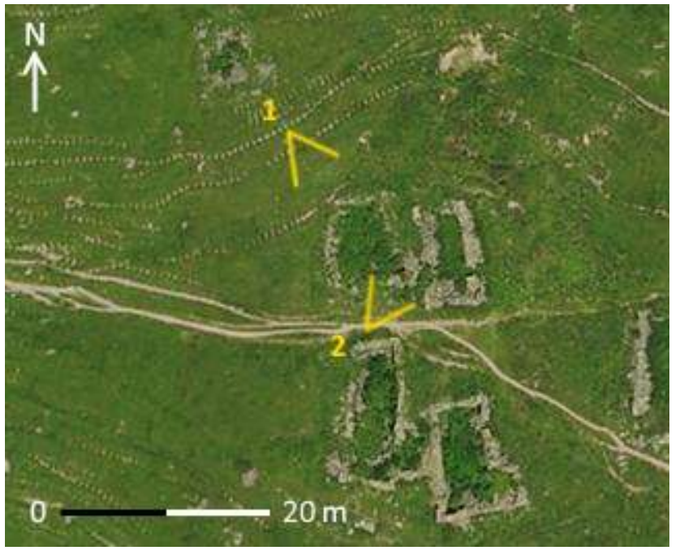

Milieu environnant

Accès : Sentier
Implantation du bâti : Groupé
Espaces protégés : Espace fonctionnel de zone humide + ZNIEFF type II
Risques naturels bâtiment : Non
Risques naturels accès : Non
Indices visuels eau/électricité :
Indices visuels assainissement :

Etat extérieur apparent

Etat général : Ruine
Toiture :
Façades :

Description

Type de bâtiment : Ruine d'un bâtiment d'alpage dont il ne reste que les soubassements, ainsi qu'un freidi, caché sous la végétation.

Toiture :

Façades : En maçonnerie de blocage, pierres sèches.

Ouvertures :

Dates, inscriptions, particularités :

Modifications apportées :

1



2



3



N°24-18 *2D*

Secteur : Les Aiguilles
Lieu-dit : Le Commandraut
Parcelle : 0I 533

Altitude : 2121 m
Latitude : 966 529
Longitude : 6 452 537



Milieu environnant

Accès : Sentier
Implantation du bâti : Groupé
Espaces protégés : Espace fonctionnel de zone humide + ZNIEFF type II
Risques naturels bâtiment : Non
Risques naturels accès : Non
Indices visuels eau/électricité :
Indices visuels assainissement :

Etat extérieur apparent

Etat général : Ruine
Toiture :
Façades :

Description

Type de bâtiment : Ruine d'un bâtiment d'alpage en état de délabrement avancé.

Toiture :

Façades : En pierres tout venant.

Ouvertures :

Dates, inscriptions, particularités :

Modifications apportées :

1



2



N°24-19 *2D*

Secteur : Les Aiguilles
Lieu-dit : Le Commandraut
Parcelle : OI 459

Altitude : 2109 m
Latitude : 966 555
Longitude : 6 452 498



Milieu environnant

Accès : Sentier
Implantation du bâti : Groupé
Espaces protégés : Espace fonctionnel de zone humide + ZNIEFF type II
Risques naturels bâtiment : Non
Risques naturels accès : Non
Indices visuels eau/électricité :
Indices visuels assainissement :

Etat extérieur apparent

Etat général : Ruine
Toiture :
Façades :

Description

Type de bâtiment : Ruine d'un bâtiment d'alpage, composé d'une pièce principale, et de ce qu'il semble être une annexe au sud-est.

Toiture :

Façades : En maçonnerie de blocage, pierres semblant sèches, avec chaînage d'angle.

Ouvertures : Une porte avec linteau en bois, ainsi que son encadrement, en bois également, sont visibles au sud du bâtiment, vers l'aval.

Dates, inscriptions, particularités :

Modifications apportées :

1



2



3



4



N°24-20 *2D*

Secteur : Les Aiguilles
Lieu-dit : Le Commandraut
Parcelle : 0I 457

Altitude : 2109 m
Latitude : 966 546
Longitude : 6 452 501



Milieu environnant

Accès : Sentier
Implantation du bâti : Groupé
Espaces protégés : Espace fonctionnel de zone humide + ZNIEFF type II
Risques naturels bâtiment : Non
Risques naturels accès : Non
Indices visuels eau/électricité :
Indices visuels assainissement :

Etat extérieur apparent

Etat général : Ruine
Toiture :
Façades :

Description

Type de bâtiment : Ruine d'un bâtiment d'alpage dont il ne reste plus que les soubassements.

Toiture :

Façades : Maçonnerie de blocage, pierres sèches.

Ouvertures :

Dates, inscriptions, particularités :

Modifications apportées :

1



2



N°24-21 *2D*

Secteur : Les Aiguilles
Lieu-dit : Barde
Parcelle : 0I 460

Altitude : 2069 m
Latitude : 966 381
Longitude : 6 452 411



Milieu environnant

Accès : Sans accès direct
Implantation du bâti : Epars
Espaces protégés : Espace fonctionnel de zone humide + ZNIEFF type II
Risques naturels bâtiment : Non
Risques naturels accès : Non
Indices visuels eau/électricité :
Indices visuels assainissement :

Etat extérieur apparent

Etat général : Ruine
Toiture :
Façades :

Description

Type de bâtiment : Ancien chalet d'alpage, certainement sur 2 niveaux, dont il ne reste plus que quelques pans de murs. La charpente d'un plancher est encore visible, qui devait certainement soutenir le fenil.

Toiture :

Façades : En maçonnerie de blocage, pierres semblant sèches, avec chaînage d'angle.

Ouvertures : L'ouverture sur la face aval permet d'imaginer qu'il devait y avoir une ouverture au niveau du pignon aval. Une ouverture très étroite est visible sur le pan de mur aval, avec un linteau en bois, lui visible à l'intérieur du bâtiment. Une porte avec un linteau en bois est également visible sur le mur gouttereau Ouest.

Dates, inscriptions, particularités :

Modifications apportées :













N°24-22 — 2D

Secteur : Les Aiguilles
Lieu-dit : Barde
Parcelle : 0I 461

Altitude : 2050 m
Latitude : 966 323
Longitude : 6 452 381



Milieu environnant

Accès : Sentier
Implantation du bâti : Epars
Espaces protégés : Zone Humide + Espace fonctionnel de zone humide + ZNIEFF type II
Risques naturels bâtiment : Non
Risques naturels accès : Non
Indices visuels eau/électricité : Cours d'eau à 20m + tuyau arrosage
Indices visuels assainissement :

Etat extérieur apparent

Etat général : Moyen
Toiture : Moyen
Façades : Moyen

Description

Type de bâtiment : Chalet d'alpage sur trois niveaux, semblant servir de résidence saisonnière. Un appentis est accolé au nord du bâtiment.

Toiture : En tôle plate assez ancienne. Souche de cheminée en métal au sud-ouest du toit. Le toit de l'appentis est en planches de bois jointives, très délabrés.

Façades : Les deux premiers niveaux et l'appentis sont en pierres équarries, hourdées avec un épais mortier de chaux, le volume principal étant recouvert par un enduit au plâtre rose. A l'est, des réparations au ciment ont été réalisées. Chaînage d'angle. Le niveau sous pignon est recouvert d'un bardage de planches au sud, et de planches en diagonales, plus anciennes, au nord.

Ouvertures : Les fenêtres, majoritairement avec linteau en pierre, du second niveau sont barreaudées, et une, à l'est, présente un contrevent ancien, en planches verticales. Une autre, au premier niveau à l'Ouest, présente les mêmes caractéristiques. 2 portes, en bois, une au premier niveau et une au second. Une entrée partiellement enterrée vers l'appentis à l'Ouest.

Dates, inscriptions, particularités : Le jardin, à l'est de la maison, semble avoir été un ancien bâtiment, dont il reste quelques ruines (photo 4).

Modifications apportées : Assez peu, bâtiment atypique.

1


2


3


4


5


6


N°24-23 *2D*

Secteur : Les Aiguilles
Lieu-dit : Le Commandraut
Parcelle : 0I 462

Altitude : 2130 m
Latitude : 966 344
Longitude : 6 452 538



Milieu environnant

Accès : Sentier
Implantation du bâti : Groupé
Espaces protégés : Espace fonctionnel de zone humide + ZNIEFF type II
Risques naturels bâtiment : Non
Risques naturels accès : Non
Indices visuels eau/électricité :
Indices visuels assainissement :

Etat extérieur apparent

Etat général : Ruine
Toiture :
Façades :

Description

Type de bâtiment : Ruine d'un bâtiment d'alpage, probablement sur deux niveaux, et dont il ne reste que quelques pans de murs. Une cave est présente au nord du bâtiment. Des poutres (charpente d'un plancher ?) sont encore visibles.

Toiture :

Façades : En maçonnerie de blocage, pierres semblant sèches, avec chaînage d'angle.

Ouvertures : En face aval, une ouverture de porte est visible (photo 2).

Dates, inscriptions, particularités :

Modifications apportées :

1



2



3



4



5



N°24-24 *2D*

Secteur : Les Aiguilles
Lieu-dit : Le Commandraut
Parcelle : 0I 462

Altitude : 2134 m
Latitude : 966 314
Longitude : 6 452 548



Milieu environnant

Accès : Sentier
Implantation du bâti : Groupé
Espaces protégés : Espace fonctionnel de zone humide + ZNIEFF type II
Risques naturels bâtiment : Non
Risques naturels accès : Non
Indices visuels eau/électricité :
Indices visuels assainissement :

Etat extérieur apparent

Etat général :
Toiture :
Façades :

Description

Type de bâtiment : Ruine d'un bâtiment d'estive, qui devait probablement être une étable, où l'entrée des animaux se faisait sur la face est du bâtiment.

Toiture :

Façades : En maçonnerie de blocage, pierres sèches.

Ouvertures : Une vaste ouverture sur la façade Est laisse penser que ce devait être l'entrée servant au bétail.

Dates, inscriptions, particularités :

Modifications apportées :

1



2



N°24-25 *2D*

Secteur : Les Aiguilles
Lieu-dit : Le Commandraut
Parcelle : 0I 462

Altitude : 2138 m
Latitude : 966 283
Longitude : 6 452 550

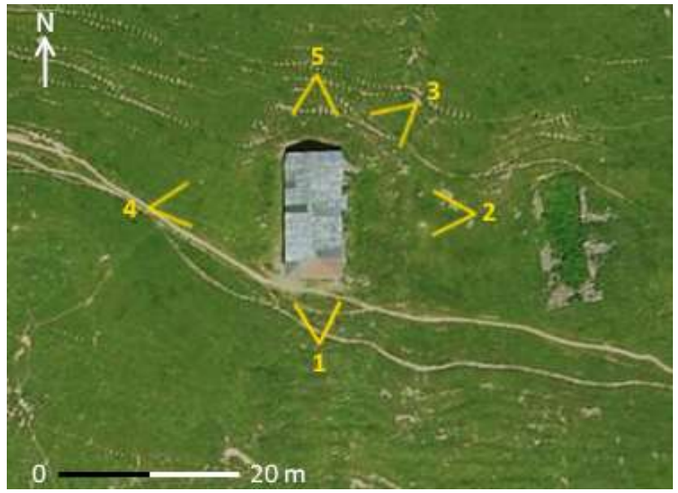

Milieu environnant

Accès : Sentier
Implantation du bâti : Groupé
Espaces protégés : Espace fonctionnel de zone humide + ZNIEFF type II
Risques naturels bâtiment : Non
Risques naturels accès : Non
Indices visuels eau/électricité :
Indices visuels assainissement :

Etat extérieur apparent

Etat général : Mauvais
Toiture : Moyen
Façades : Moyen

Description

Type de bâtiment : Bâtiment d'estive sur 3 niveaux, apparemment laissé à l'abandon.

Toiture : En tôle plate, avec croupe en aval. La charpente est composée d'une panne faitière et deux sablières, pas de pannes intermédiaires ; deux fermes simplifiées sont visibles soutenant le toit. Des câbles tendeurs rattachent le toit aux murs, et une poutre dépassant du mur est visible au sud-ouest du bâtiment.

Façades : En pierres hourdées au mortier de chaux et enduit grossièrement sur la face aval. Le pignon amont présente un bardage de planches tantôt jointives, tantôt superposées.

Ouvertures : Face aval : Une porte et une fenêtre, linteau bois. Face amont : une porte en mauvais état ; Face est : une porte en bois avec linteau bois ; Face ouest : Une fenêtre barreaudée avec linteau bois, une petite fenêtre avec linteau pierre, une porte en bois, linteau bois, et une grande fenêtre condamnée par des planches et des pierres, linteau en bois.

Dates, inscriptions, particularités : Le bâtiment est partiellement clôturé par du fil de fer ; sur le mur, plusieurs inscriptions de randonneurs, un petit panneau de la commune indiquant le chemin, ainsi que deux inscriptions, indiquant pour l'une la proximité du refuge des Aiguilles d'Arves ; et une autre indiquant « 1924 ».

Modifications apportées :


1


2


3


4


5


6



7

N°24-26 *2D*

Secteur : Les Aiguilles
Lieu-dit : Barde
Parcelle : 0I 538

Altitude : 2059 m
Latitude : 966 103
Longitude : 6 452 424



Milieu environnant

Accès : Sente
Implantation du bâti : Epars
Espaces protégés : ZNIEFF type II + Espace Fonctionnel de zone humide + zone humide
Risques naturels bâtiment : Non
Risques naturels accès : Non
Indices visuels eau/électricité :
Indices visuels assainissement :

Etat extérieur apparent

Etat général : Ruine
Toiture :
Façades :

Description

Type de bâtiment : Ruine d'un bâtiment d'alpage dont il ne reste que les soubassements.

Toiture :

Façades : En pierre tout venant.

Ouvertures :

Dates, inscriptions, particularités :

Modifications apportées :

1



N°24-27 *2D*

Secteur : Les Aiguilles
Lieu-dit : Barde
Parcelle : OI 538

Altitude : 2059 m
Latitude : 966 014
Longitude : 6 452 445



Milieu environnant

Accès : Sente
Implantation du bâti : Epars
Espaces protégés : ZNIEFF type II + Espace Fonctionnel de zone humide + zone humide
Risques naturels bâtiment : Non
Risques naturels accès : Non
Indices visuels eau/électricité :
Indices visuels assainissement :

Etat extérieur apparent

Etat général : Ruine
Toiture :
Façades :

Description

Type de bâtiment : Ruine d'un bâtiment d'alpage ainsi que d'une chambre, à proximité immédiate (photo 3).

Toiture :

Façades : En maçonnerie de blocage, pierres semblant sèches, chaînage d'angle.

Ouvertures : l'entrée où devait se trouver la porte permettant l'accès dans la chambre est encore visible.

Dates, inscriptions, particularités :

Modifications apportées :

1



2



3



N°24-28 *2D*

Secteur : Les Aiguilles
Lieu-dit : Le Chausson
Parcelle : 0I 538

Altitude : 2296 m
Latitude : 965 880
Longitude : 6 452 971

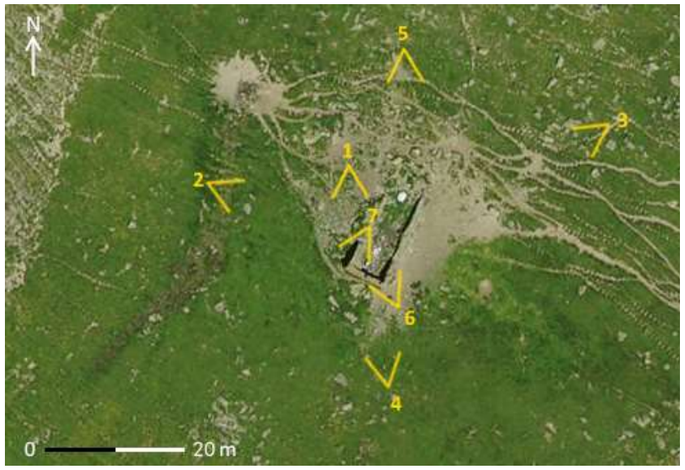

Milieu environnant

Accès : Sans accès direct
Implantation du bâti : Isolé
Espaces protégés : ZNIEFF type II + Espace Fonctionnel de zone humide
Risques naturels bâtiment : Avalanches « localisée » (CLPA)
Risques naturels accès : Non
Indices visuels eau/électricité :
Indices visuels assainissement :

Etat extérieur apparent

Etat général : Ruine
Toiture :
Façades :

Description

Type de bâtiment : Ruine d'un bâtiment d'alpage, qui devait être sur 2 voire 3 niveaux.

Toiture :

Façades : En pierres équarries et semblants sèches, maçonnerie de blocage, et chaînage d'angle. De petites ouvertures dans les murs laissent penser que celles-ci servaient à caler les poutres de charpente pour un plancher. Un enduit au plâtre rose est encore visible à l'intérieur (photo1) du bâtiment.

Ouvertures : Trois petites ouvertures, dont l'une avec une tablette en pierre, sur la face aval + une grande ouverture ; une ouverture pour une porte sur la face Est du bâtiment. Face ouest, un chaînage d'angle en plein milieu du mur indique la présence ancienne d'une ouverture, peut-être une fenêtre.

Dates, inscriptions, particularités : Le bâtiment sert de dépôt à des rouleaux de câbles plastifiés.

Modifications apportées :


1


2


3


4


5


6


7

N°24-29 et 30 *2D*

Secteur : Les Aiguilles
Lieu-dit : Le Mauvais Pas
Parcelle : 0I 540

Altitude : 2166 m
Latitude : 965 583
Longitude : 6 452 513



Milieu environnant

Accès : Sentier
Implantation du bâti : Groupé
Espaces protégés : ZNIEFF Type II
Risques naturels bâtiment : Avalanches
Risques naturels accès : Avalanches
Indices visuels eau/électricité :
Indices visuels assainissement :

Etat extérieur apparent

Etat général : Ruine
Toiture :
Façades :

Description

Type de bâtiment : Ruines de deux bâtiments d'alpage dont il ne reste plus que les soubassements.

Toiture :

Façades : En maçonnerie de blocage, pierres semblants sèches.

Ouvertures :

Dates, inscriptions, particularités :

Modifications apportées :

1



2



Secteur 3 – Olvéra

Découpage du secteur 3 "Olvéra"

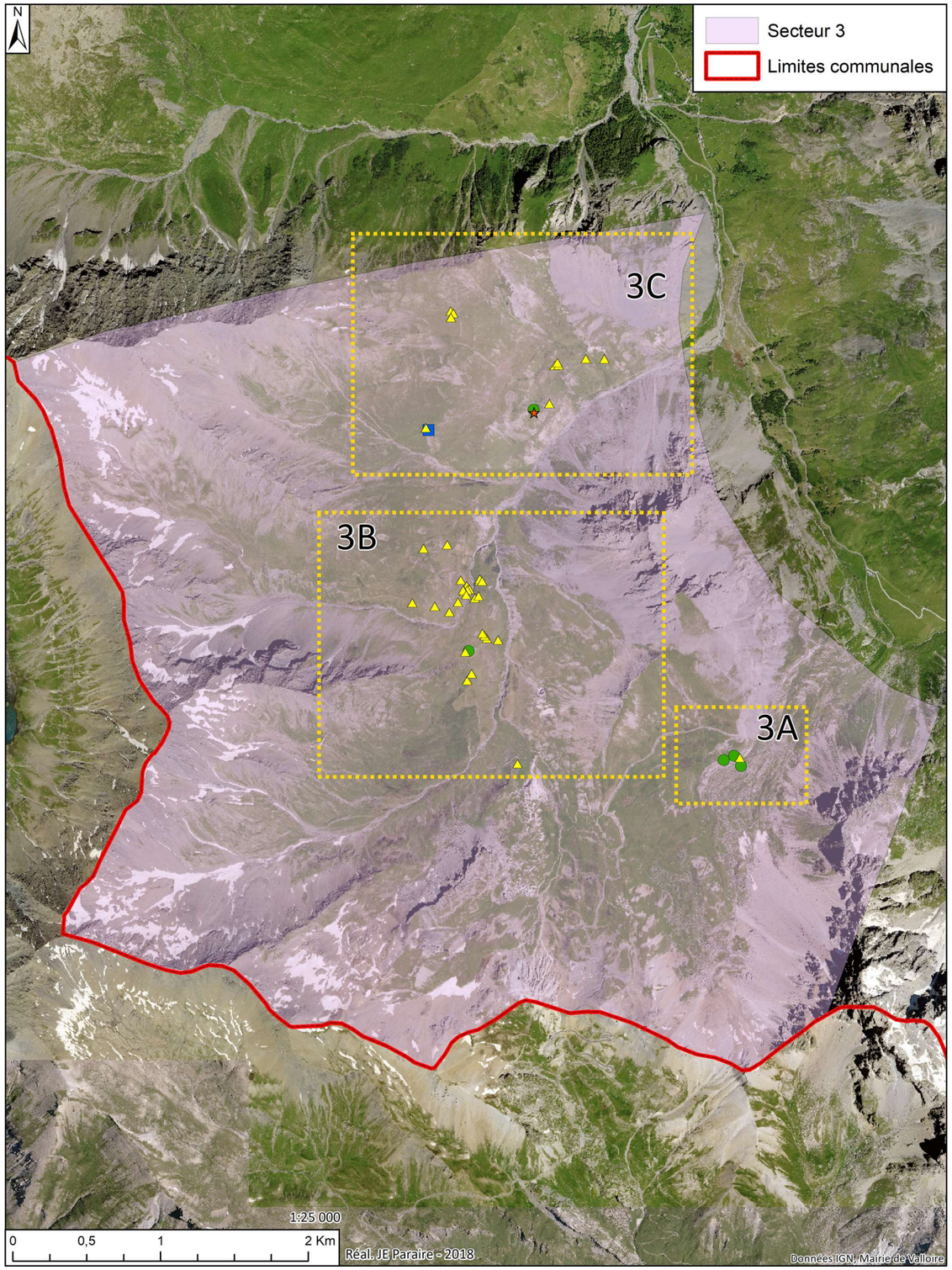

Sous-secteurs	Carte	Lieux
31	**3A**	Les Prés du Galibier
32	**3B**	Plan Nicolas, la Lauzette
33	**3C**	Bonnard, le Claret, les Granges Chevillon, Charmoussier


N
Type de bâti
AGRICOLE
RUINE
Secteur 3
Réseau hydrographique
D902
D902
31-3
31-2
31-4
31-1
Prés du Galibier
3A
1:4 000
0
200
400 Mètres
Réal. JE Paraire - 2018
Données Mairie de Valloire
Source: Esri, DigitalGlobe, GeoEye, Earthstar Geographics, CNES/Airbus DS, USDA, USGS, AeroGRID, IGN, and the GIS User Community

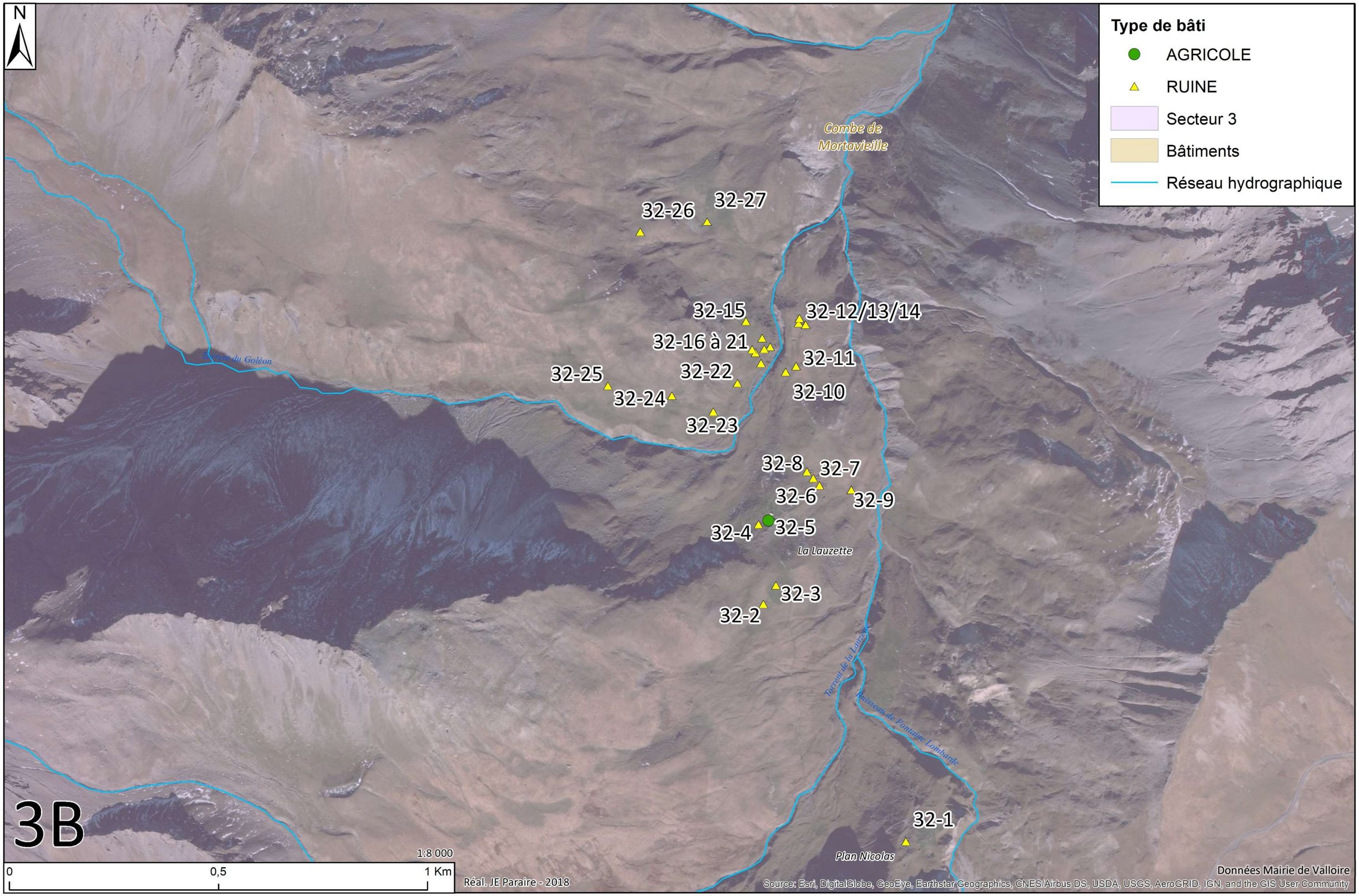
N
Type de bâti
AGRICOLE
RUINE
Secteur 3
Bâtiments
Réseau hydrographique
Combe de Mortavieille
32-26
32-27
32-15
32-12/13/14
32-16 à 21
32-11
32-25
32-22
32-10
32-24
32-23
32-8
32-7
32-6
32-9
32-4
32-5
La Lauzette
32-3
32-2
Torrent de la Lauzette
Ruisseau de Fontaine Lombarde
Torrent du Goléon
32-1
Plan Nicolas
3B
1:8 000
0
0,5
1 Km
Réal. JE Paraire - 2018
Données Mairie de Valloire
Source: Esri, DigitalGlobe, GeoEye, Earthstar Geographics, CNES/Airbus DS, USDA, USGS, AeroGRID, IGN, and the GIS User Community

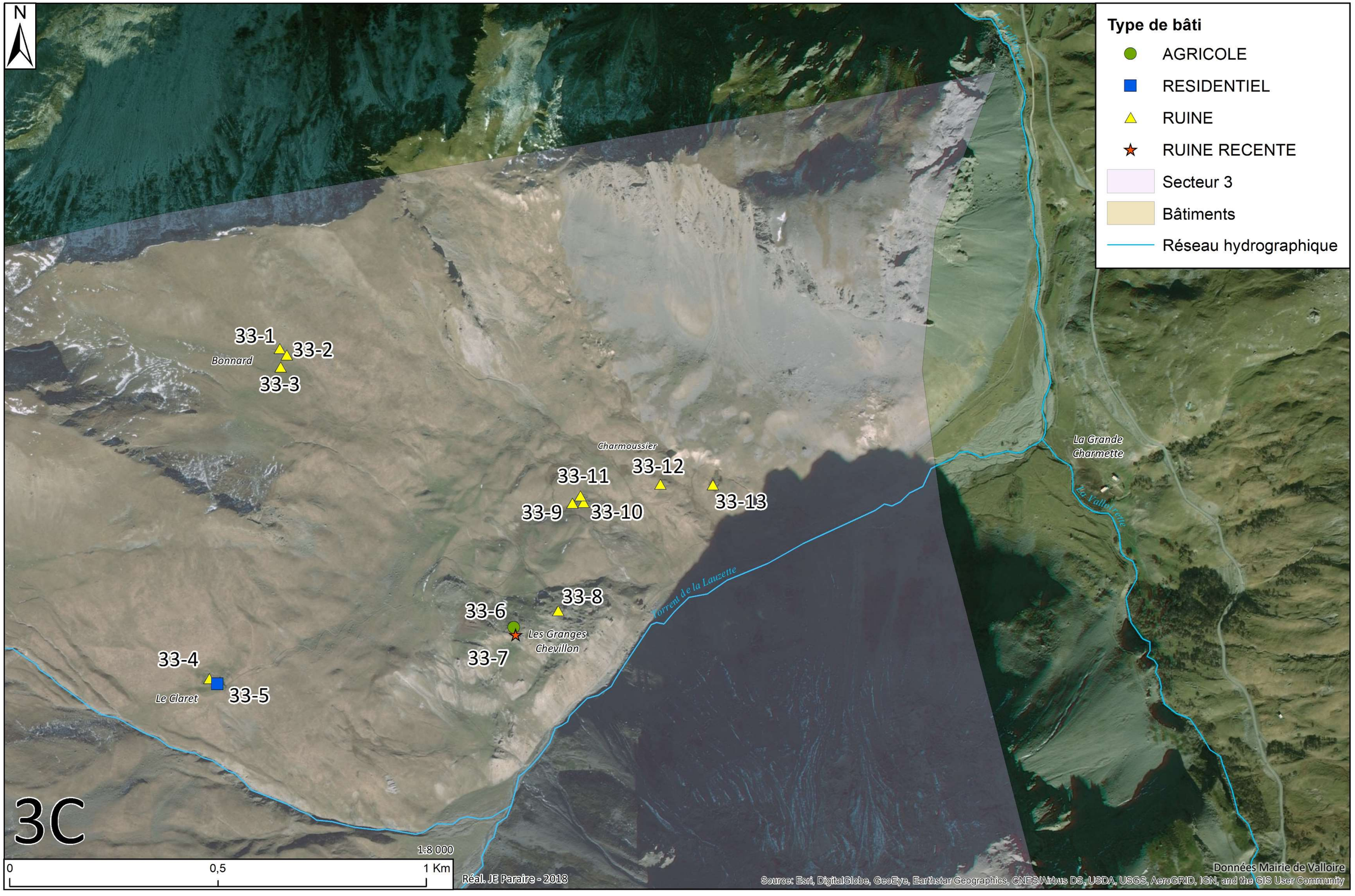
N
Type de bâti
AGRICOLE
RESIDENTIEL
RUINE
RUINE RECENTE
Secteur 3
Bâtiments
Réseau hydrographique
33-1
33-2
33-3
Bonnard
Charmoussier
33-11
33-12
33-13
33-9
33-10
33-8
33-6
33-7
Les Granges
Chevillon
33-4
33-5
Le Claret
La Grande
Charmette
la Vallée Petite
Torrent de la Lauzette
3C
1:8 000
0
0,5
1 Km
Réal. JE Paraire - 2018
Données Mairie de Valloire
Source: Esri, DigitalGlobe, GeoEye, Earthstar Geographics, CNES/Airbus DS, USDA, USGS, AeroGRID, IGN, and the GIS User Community

N°31-1 — 3A

Secteur : Olvéra
Lieu-dit : Les Prés du Galibier
Parcelle : OH 586

Altitude : 2283 m
Latitude : 969 330
Longitude : 6 447 989



Milieu environnant

Accès : RD 902 (portion non déneigée l'hiver)
Implantation du bâti : Hameau
Espaces protégés : ZNIEFF I + site inscrit
Risques naturels bâtiment : A priori non (CLPA ne couvre pas la zone)
Risques naturels accès : A priori non (CLPA ne couvre pas la zone)
Indices visuels eau/électricité : A 30 m d'un ruisseau/support de panneau solaire
Indices visuels assainissement : L'appentis en façade ouest abrite peut-être des toilettes

Etat extérieur apparent

Etat général : Bon
Toiture : Moyen
Façades : Très bon

Description

Type de bâtiment :
Bâtiment agricole comptant 2 niveaux, constitué d'un volume de forme simple auquel s'adossent 3 appentis : une niche à l'est, un débarras à l'ouest, et un abritant possiblement des toilettes, également le long de la façade ouest. Etant donnée la largeur réduite de la porte, le bâtiment n'a pas vocation à accueillir du bétail, du foin ou du matériel agricole.

Toiture : En tôle ondulée, avec une souche de cheminée en ciment et un conduit de poêle.

Façades : Parement de pierres équarries, à jointoiement épais au mortier de ciment, avec chaînage d'angles. Les poutres supports de plancher apparaissent en saillie des murs gouttereaux sous les débords de toit.

Ouvertures : Une porte + 2 fenêtres, toutes situées sur la moitié nord du bâtiment. Les linteaux sont métalliques, boulonnés. Les menuiseries sont relativement modernes, mais dégradées. La moitié supérieure de la porte est vitrée et réfléchissante (verre sans tain ?).

Dates, inscriptions, particularités :

Modifications apportées : Il a été nécessaire de découper le linteau de la porte afin de poser la porte actuelle (plus haute donc que celle d'origine).

1


2


3


4


5


N°31-2 — 3A

Secteur : Olvéra
Lieu-dit : Les Prés du Galibier
Parcelle : OH 392

Altitude : 2283 m
Latitude : 969 323
Longitude : 6 448 043



Milieu environnant

Accès : RD 902 (portion non déneigée l'hiver)
Implantation du bâti : Hameau
Espaces protégés : ZNIEFF I + site inscrit
Risques naturels bâtiment : A priori non (CLPA ne couvre pas la zone)
Risques naturels accès : A priori non (CLPA ne couvre pas la zone)
Indices visuels eau/électricité : A 20 m d'un ruisseau
Indices visuels assainissement :

Etat extérieur apparent

Etat général : Ruine
Toiture :
Façades :

Description

Type de bâtiment : Ruine dont il ne reste que quelques traces du soubassement, enfouies dans la végétation, donc peu lisibles.

Toiture :

Façades : Soubassement en pierres tout venant.

Ouvertures :

Dates, inscriptions, particularités :

Modifications apportées :

1



2



N°31-3 — 3A

Secteur : Olvéra
Lieu-dit : Les Prés du Galibier
Parcelle : OH 393

Altitude : 2290 m
Latitude : 969 284
Longitude : 6 448 057



Milieu environnant

Accès :	RD 902 (portion non déneigée l'hiver)
Implantation du bâti :	Hameau
Espaces protégés :	ZNIEFF I + site inscrit + espace de fonctionnalité de zone humide
Risques naturels bâtiment :	A priori non (CLPA ne couvre pas la zone)
Risques naturels accès :	A priori non (CLPA ne couvre pas la zone)
Indices visuels eau/électricité :	A 25 m d'un ruisseau
Indices visuels assainissement :	Cabane toilettes au N-E du bâtiment

Etat extérieur apparent

Etat général :	Bon
Toiture :	Bon
Façades :	Très bon

Description

Type de bâtiment :
Long bâtiment sur 2 niveaux qui compte de nombreuses ouvertures, en particulier sur sa moitié sud (partie destinée à l'hébergement ?), avec une large double-porte au nord (partie à vocation agricole ?). Deux appentis sont adossés à la façade S-E. Une cabane (en mauvais état) abrite des toilettes au N-E du bâtiment, et une remise le jouxte au N-O.

Toiture : En tôle ondulée, à double-pans dissymétriques (avec un encart au S-E), avec une souche de cheminée maçonnée en brique + conduit métallique. En tôle plate pour les appentis.

Façades : En maçonnerie de pierres équarries hourdées au mortier de ciment, à jointoiement épais, avec chaînage d'angles.

Ouvertures : Très nombreuses : 13 fenêtres + 3 portes (plus une fenêtre condamnée). Toutes les baies sont équipées de volets métalliques peints. Leurs linteaux, encadrements et appuis sont en ciment. Au nord, un seuil incliné aujourd'hui détérioré permettait un accès en pente douce à la partie grange.

Dates, inscriptions, particularités : La végétation nitrophile présente en abondance indique la fréquentation des abords du bâtiment par du bétail.

Modifications apportées :

1


2


3


4


5


N°31-4 — 3A

Secteur : Olvéra
Lieu-dit : Les Prés du Galibier
Parcelle : OH 390

Altitude : 2289 m
Latitude : 969 215
Longitude : 6 448 029



Milieu environnant

Accès : RD 902 (portion non déneigée l'hiver)
Implantation du bâti : Hameau
Espaces protégés : ZNIEFF I + site inscrit + espace de fonctionnalité de zone humide
Risques naturels bâtiment : A priori non (CLPA ne couvre pas la zone)
Risques naturels accès : A priori non (CLPA ne couvre pas la zone)
Indices visuels eau/électricité : Bordé par un ruisseau
Indices visuels assainissement :

Etat extérieur apparent

Etat général : Vétuste
Toiture : Vétuste
Façades : Délabré

Description

Type de bâtiment :
« Cabane » à vocation agricole estivale construite à l'origine en bois, puis retapée/protégée/consolidée par de la tôle. Elle est constituée d'un volume simple de plain-pied entouré d'un parc à bestiaux (en béton).

Toiture : A double-pan dissymétriques. En tôles ondulées et tôles plates, recouvrant des ancelles ou des tavaillons (on les aperçoit en façade sud – photo 5).

Façades : En tôles (ondulées, plates, rainurées), recouvrant une structure en planches de bois

Ouvertures : Une porte au nord, 3 fenêtres barricadées à l'est, toutes en bois. D'autres ouvertures existent peut-être sous les tôles.

Dates, inscriptions, particularités : Une passerelle en bois sur culées de pierres équarries permet de traverser le ruisseau. De l'affichage publicitaire sur planches de bois peintes est accroché sur le pignon nord, bien visible depuis la route.

Modifications apportées : Protection de la structure d'origine en bois par une couverture de tôles aujourd'hui prédominante.

1


2


3


4


5


6


N°32-1 — *3B*

Secteur : Olvéra
Lieu-dit : Plan Nicolas
Parcelle : 0I 012

Altitude : 2213 m
Latitude : 967 817
Longitude : 6 448 003



Milieu environnant

Accès : Sentier
Implantation du bâti : Isolé
Espaces protégés : Espace fonctionnel de zone humide + ZNIEFF Type I et II + Site Inscrit (Abords du col du Galibier)
Risques naturels bâtiment : Non (CLPA ne couvre pas la zone)
Risques naturels accès : Non (CLPA ne couvre pas la zone)
Indices visuels eau/électricité :
Indices visuels assainissement :

Etat extérieur apparent

Etat général : Ruine
Toiture :
Façades :

Description

Type de bâtiment : Ruine d'un ancien bâtiment à vocation agricole saisonnière dont il ne reste que les soubassements.

Toiture :

Façades : Maçonnerie de blocage, en pierres semblant sèches. Chaînage d'angle.

Ouvertures : Le reste de l'encadrement d'une porte est visible au sud-ouest, qui devait permettre la communication entre le volume principal et l'annexe (peut-être un appentis).

Dates, inscriptions, particularités :

Modifications apportées :









N°32-2 et -3 *3B*

Secteur : Olvéra
Lieu-dit : La Lauzette
Parcelle : 0I 020

Altitude : 2147 m
Latitude : 967 490
Longitude : 6 448 595



Milieu environnant

Accès : Sentier carrossable 4x4
Implantation du bâti : Groupé
Espaces protégés : Espace fonctionnel de zone humide + ZNIEFF Type I et II + Site Inscrit (Abords du col du Galibier)
Risques naturels bâtiment : Non (CLPA ne couvre pas la zone)
Risques naturels accès : Non (CLPA ne couvre pas la zone)
Indices visuels eau/électricité :
Indices visuels assainissement :

Etat extérieur apparent

Etat général : Ruines
Toiture :
Façades :

Description

Type de bâtiment : Ruines de deux bâtiments à vocation agricole saisonnière dont il ne reste plus que les soubassements.

Toiture :

Façades : Maçonnerie de blocage, en pierres sèches.

Ouvertures :

Dates, inscriptions, particularités :

Modifications apportées :









N°32-4 *3B*

Secteur : Olvéra
Lieu-dit : La Lauzette
Parcelle : 0I 020

Altitude : 2130 m
Latitude : 967 464
Longitude : 6 448 762



Milieu environnant

Accès : Sentier carrossable 4x4
Implantation du bâti : Groupé
Espaces protégés : ZNIEFF Type I et II
Risques naturels bâtiment : Non (CLPA ne couvre pas la zone)
Risques naturels accès : Non (CLPA ne couvre pas la zone)
Indices visuels eau/électricité :
Indices visuels assainissement :

Etat extérieur apparent

Etat général : Ruine
Toiture :
Façades :

Description

Type de bâtiment : Ruine d'un ancien bâtiment à vocation agricole, assez vaste, qui aurait pu être une ancienne bergerie, et dont il ne reste plus que le soubassement.

Toiture :

Façades : Maçonnerie de blocage, en pierres sèches. Chaînage d'angle.

Ouvertures :

Dates, inscriptions, particularités :

Modifications apportées :

1



2



N°32-5 — *3B*

Secteur : Olvéra
Lieu-dit : La Lauzette
Parcelle : 0I 019

Altitude : 2125 m
Latitude : 967 488
Longitude : 6 448 771



Milieu environnant

Accès : Sentier carrossable 4x4
Implantation du bâti : Groupé
Espaces protégés : ZNIEFF Type I et II
Risques naturels bâtiment : Non (CLPA ne couvre pas la zone)
Risques naturels accès : Non (CLPA ne couvre pas la zone)
Indices visuels eau/électricité : Panneaux solaires + Parabole
Indices visuels assainissement :

Etat extérieur apparent

Etat général : Bon
Toiture : Bon
Façades : Bon

Description

Type de bâtiment : Bâtiment à vocation agricole saisonnière, en forme de L qui doit se diviser en deux parties, une à vocation habitation (au sud-est et sur deux niveaux) et l'autre à vocation agricole (bergerie ?).

Toiture : En bac acier récent, avec des pans de bac acier plus anciens et plus abimés, et à double pans symétriques sur deux niveaux. Deux souches de cheminées, une enduite au ciment, l'autre recouverte de métal. Panneaux solaires. La toiture semble plus épaisse sur la partie habitation que celle de la partie agricole, et les chevrons sont visibles sous les débords.

Façades : En parement en pierres équarries (des parpaings sont visibles sur le pignon amont de l'habitation, photo 2), avec jointage au mortier de ciment. Un reste d'enduit de plâtre est visible à l'est du bâtiment. Le deuxième niveau et les pignons sont bardés en planches jointives, et le pignon nord de la partie agricole possède une grande part de tôles.

Ouvertures : 2 vélux, une porte + 2 fenêtres au premier niveau de la partie habitation, plus une fenêtre au second niveau, tous à contrevents en Z. La fenêtre S-E présente un linteau en bois. La partie bergerie possède 2 portes, et de multiples fenêtres avec appuis, linteaux et contrevents en bois, à double panneaux. Deux fenêtres à l'est ne présentent pas de contrevents, et l'encadrement est en pierre. Une entrée ouverte de garage est visible au nord-est de la bergerie.

Dates, inscriptions, particularités :

Modifications apportées : Le bâtiment original s'est vu rajouté la partie habitation, légèrement plus haute. On peut aussi noter qu'un mur de clôture pour un potager a été construit à proximité du bâtiment (photo 4). Les panneaux solaires, lampes et la parabole montrent que le confort a été amené. Un barbecue est visible au sud-est.











N°32-6, -7 et -8 *3B*

Secteur : Olvéra
Lieu-dit : La Lauzette
Parcelle : 0I 020

Altitude : 2088 m
Latitude : 967 590
Longitude : 6 448 872



Milieu environnant

Accès : Sans accès direct
Implantation du bâti : Groupé
Espaces protégés : ZNIEFF Type I et II
Risques naturels bâtiment : Non (CLPA ne couvre pas la zone)
Risques naturels accès : Non (CLPA ne couvre pas la zone)
Indices visuels eau/électricité :
Indices visuels assainissement :

Etat extérieur apparent

Etat général : Ruine
Toiture :
Façades :

Description

Type de bâtiment : Ruines de trois bâtiments dont il ne reste plus que les soubassements ainsi que quelques pans de murs, tous en aval.

Toiture :

Façades : En maçonnerie de blocage, en pierres sèches, avec chaînage d'angle.

Ouvertures : Est encore visible sur la face aval du bâtiment 6 une petite ouverture, dont le linteau est en pierre.

Dates, inscriptions, particularités :

Modifications apportées :





















N°32-9 *3B*

Secteur : Olvéra
Lieu-dit : La Lauzette
Parcelle : 0I 020

Altitude : 2057 m
Latitude : 967 686
Longitude : 6 448 844



Milieu environnant

Accès : Sans accès direct
Implantation du bâti : Groupé
Espaces protégés : ZNIEFF Type I et II + Espace fonctionnel de zone humide
Risques naturels bâtiment : Non (CLPA ne couvre pas la zone)
Risques naturels accès : Non (CLPA ne couvre pas la zone)
Indices visuels eau/électricité :
Indices visuels assainissement :

Etat extérieur apparent

Etat général : Ruine
Toiture :
Façades :

Description

Type de bâtiment : Ruine d'un ancien bâtiment, sans doute agricole, mais dont l'état de délabrement avancé rend la lecture difficile.

Toiture :

Façades : Pierres tout venant.

Ouvertures :

Dates, inscriptions, particularités :

Modifications apportées :

1



2



N°32-10 et -11 *3B*

Secteur : Olvéra
Lieu-dit : La Lauzette
Parcelle : 0I 030

Altitude : 2069 m
Latitude : 967 540
Longitude : 6 449 133



Milieu environnant

Accès : Sans accès direct
Implantation du bâti : Groupé
Espaces protégés : ZNIEFF Type I et II
Risques naturels bâtiment : Non (CLPA ne couvre pas la zone)
Risques naturels accès : Non (CLPA ne couvre pas la zone)
Indices visuels eau/électricité :
Indices visuels assainissement :

Etat extérieur apparent

Etat général : Ruine
Toiture :
Façades :

Description

Type de bâtiment : Ruines de 2 bâtiments à vocation agricole saisonnière dont il ne reste que les soubassements.

Toiture :

Façades : En maçonnerie de blocage, en pierres sèches. Chaînage d'angle visible sur le bâtiment 11.

Ouvertures :

Dates, inscriptions, particularités :

Modifications apportées :















N°32-12, -13 et -14 *3B*

Secteur : Olvéra
Lieu-dit : La Lauzette
Parcelle : 0I 030

Altitude : 2054 m
Latitude : 967 596
Longitude : 6 449 245



Milieu environnant

Accès : Sans accès direct
Implantation du bâti : Groupé
Espaces protégés : ZNIEFF Type I et II
Risques naturels bâtiment : Non (CLPA ne couvre pas la zone)
Risques naturels accès : Non (CLPA ne couvre pas la zone)
Indices visuels eau/électricité :
Indices visuels assainissement :

Etat extérieur apparent

Etat général : Ruines
Toiture :
Façades :

Description

Type de bâtiment : Ruines de trois bâtiments à vocation agricole, regroupés en hameau, et dont il ne reste plus que les soubassements ainsi qu'un pan de mur en aval pour le bâtiment 12 (photo 3).

Toiture :

Façades : En maçonnerie de blocage, pierres ayant possiblement été hourdées et enduite d'un plâtre qui est encore très légèrement visible sur le bâtiment 12. Chaînage d'angle.

Ouvertures : Le bâtiment 12 présente une ouverture en aval, avec linteau et appui en pierre. Le bâtiment 14 présente quant à lui une ouverture avec linteau en pierre, ainsi qu'une dépression dans le terrain, remplie de pierres, qui a pu être une cave accolée au nord du bâtiment.

Dates, inscriptions, particularités :

Modifications apportées :


1


2


3


4


5


6


7


8

N°32-15 et -16 *3B*

Secteur : Olvéra
Lieu-dit : La Lauzette
Parcelle : 0I 034

Altitude : 2075 m
Latitude : 967 452
Longitude : 6 449 227



Milieu environnant

Accès : Sentier
Implantation du bâti : Hameau
Espaces protégés : ZNIEFF I et II
Risques naturels bâtiment : Non (CLPA ne couvre pas la zone)
Risques naturels accès : Non (CLPA ne couvre pas la zone)
Indices visuels eau/électricité :
Indices visuels assainissement :

Etat extérieur apparent

Etat général : Ruines
Toiture :
Façades :

Description

Type de bâtiment : Ruines de deux bâtiments à vocation agricole saisonnière dont il ne reste que les soubassements, ainsi qu'un petit pan de mur pour le bâtiment 15.

Toiture :

Façades : En maçonnerie de blocage, en pierre sèches. Chaînage d'angle.

Ouvertures : Il reste une partie de l'encadrement d'une porte sur la façade aval du bâtiment 15.

Dates, inscriptions, particularités :

Modifications apportées :













N°32-17 et -18 *3B*

Secteur : Olvéra
Lieu-dit : La Lauzette
Parcelle : 0I 034

Altitude : 2066 m
Latitude : 967 484
Longitude : 6 449 187



Milieu environnant

Accès : Sentier
Implantation du bâti : Hameau
Espaces protégés : ZNIEFF I et II
Risques naturels bâtiment : Non (CLPA ne couvre pas la zone)
Risques naturels accès : Non (CLPA ne couvre pas la zone)
Indices visuels eau/électricité :
Indices visuels assainissement :

Etat extérieur apparent

Etat général : Ruines
Toiture :
Façades :

Description

Type de bâtiment : Ruines de deux bâtiments à vocation agricole saisonnière, le bâtiment 17 devant avoir été une annexe au bâtiment 18.

Toiture :

Façades : Maçonnerie de blocage, en pierres sèches, avec chaînage d'angle.

Ouvertures :

Dates, inscriptions, particularités :

Modifications apportées :







N°32-19, -20 et -21 *3B*

Secteur : Olvéra
Lieu-dit : La Lauzette
Parcelle : 0I 034

Altitude : 2072 m
Latitude : 967 461
Longitude : 6 449 165

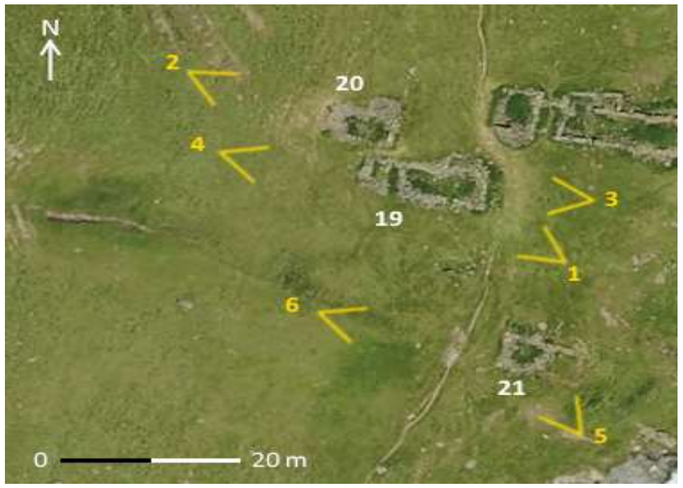

Milieu environnant

Accès : Sentier
Implantation du bâti : Hameau
Espaces protégés : ZNIEFF I et II
Risques naturels bâtiment : Non (CLPA ne couvre pas la zone)
Risques naturels accès : Non (CLPA ne couvre pas la zone)
Indices visuels eau/électricité :
Indices visuels assainissement :

Etat extérieur apparent

Etat général : Ruines
Toiture :
Façades :

Description

Type de bâtiment : Ensemble de 3 ruines à vocation agricole saisonnière, dont il ne reste que les soubassements. Le bâtiment 21, vu sa taille, a certainement dû être une chambre.

Toiture :

Façades : Maçonnerie de blocage, en pierres sèches, avec chaînage d'angle.

Ouvertures :

Dates, inscriptions, particularités :

Modifications apportées :

1


2


3


4


5


6


N°32-22 et -23 *3B*

Secteur : Olvéra
Lieu-dit : La Lauzette
Parcelle : 0I 034

Altitude : 2100 m
Latitude : 967 384
Longitude : 6 449 068



Milieu environnant

Accès : Sentier
Implantation du bâti : Groupé
Espaces protégés : ZNIEFF I et II
Risques naturels bâtiment : Non (CLPA ne couvre pas la zone)
Risques naturels accès : Non (CLPA ne couvre pas la zone)
Indices visuels eau/électricité :
Indices visuels assainissement :

Etat extérieur apparent

Etat général : Ruines
Toiture :
Façades :

Description

Type de bâtiment : Ruines de deux bâtiments à vocation agricole saisonnière, dont il ne reste que les soubassements. Une cave (?) est visible à l'intérieur du bâtiment 23.

Toiture :

Façades : Maçonnerie de blocage, pierres sèches, chaînage d'angle.

Ouvertures : L'entrée d'une possible cave à l'intérieur même du bâtiment 23 est visible. L'ensemble est en pierres sèches.

Dates, inscriptions, particularités :

Modifications apportées :











N°32-24 et -25 — *3B*

Secteur : Olvéra
Lieu-dit : La Lauzette
Parcelle : 0I 034

Altitude : 2184 m
Latitude : 967 188
Longitude : 6 449 082



Milieu environnant

Accès : Sans accès direct
Implantation du bâti : Isolé
Espaces protégés : ZNIEFF I et II
Risques naturels bâtiment : Non (CLPA ne couvre pas la zone)
Risques naturels accès : Non (CLPA ne couvre pas la zone)
Indices visuels eau/électricité :
Indices visuels assainissement :

Etat extérieur apparent

Etat général : Ruines
Toiture :
Façades :

Description

Type de bâtiment : Deux ruines de bâtiments à vocation agricole saisonnière. L'état de délabrement rend toute lecture difficile.

Toiture :

Façades : En pierres sèches, avec blocage.

Ouvertures :

Dates, inscriptions, particularités :

Modifications apportées :







N°32-26 et -27 *3B*

Secteur : Olvéra
Lieu-dit : La Lauzette
Parcelle : 0I 034

Altitude : 2134 m
Latitude : 967 263
Longitude : 6 449 479



Milieu environnant

Accès : Sentier
Implantation du bâti : Groupé
Espaces protégés : ZNIEFF I et II
Risques naturels bâtiment : Non (CLPA ne couvre pas la zone)
Risques naturels accès : Non (CLPA ne couvre pas la zone)
Indices visuels eau/électricité :
Indices visuels assainissement :

Etat extérieur apparent

Etat général : Ruines
Toiture :
Façades :

Description

Type de bâtiment : Deux ruines, d'un bâtiment à vocation agricole saisonnière pour le bâtiment 26, et la lecture du bâtiment 27 est plus complexe du fait de sa forme arrondie, qui peut être le fait des éboulements des murs de pierres le composant, s'étant affaissé dans le sens de la pente, ou bien, son origine arrondie viendrait du fait que ce fut peut-être un ancien enclos.

Toiture :

Façades : Maçonnerie de blocage, en pierres sèches.

Ouvertures :

Dates, inscriptions, particularités :

Modifications apportées :







N°33-1, 2 et 3 — *3C*

Secteur : Olvéra
Lieu-dit : Bonnard
Parcelle : 0I 129

Altitude : 2335 m
Latitude : 967 379
Longitude : 6 451 058



Milieu environnant

Accès : Sans accès direct
Implantation du bâti : Groupé
Espaces protégés : ZNIEFF Type I et II
Risques naturels bâtiment : Non (CLPA ne couvre pas la zone)
Risques naturels accès : Non (CLPA ne couvre pas la zone)
Indices visuels eau/électricité :
Indices visuels assainissement :

Etat extérieur apparent

Etat général : Ruines
Toiture :
Façades :

Description

Type de bâtiment : Ruines de trois bâtiments, à vocation agricole saisonnière, dont il ne reste que les soubassements, ainsi qu'un pan de mur pour le bâtiment 2. Une cave à voute berceau est visible au nord-est, à l'est du bâtiment 1 (photo 3). Le bâtiment 3, vu sa petite dimension, a pu être une chambre.

Toiture :

Façades : Maçonnerie de blocage en pierres sèches, avec chaînage d'angle.

Ouvertures :

Dates, inscriptions, particularités :

Modifications apportées :

1


2


3


4


5


6


N°33-4 *3C*

Secteur : Olvéra
Lieu-dit : Le Claret
Parcelle : 0I 050

Altitude : 2252 m
Latitude : 967 196
Longitude : 6 450 275



Milieu environnant

Accès : Sentier
Implantation du bâti : Groupé
Espaces protégés : ZNIEFF Type I et II
Risques naturels bâtiment : Non (CLPA ne couvre pas la zone)
Risques naturels accès : Non (CLPA ne couvre pas la zone)
Indices visuels eau/électricité :
Indices visuels assainissement :

Etat extérieur apparent

Etat général : Ruine
Toiture :
Façades :

Description

Type de bâtiment : Ruine d'un bâtiment dont il ne reste plus que le soubassement, rendant la vocation d'origine difficile à interpréter.

Toiture :

Façades : En pierres sèches.

Ouvertures :

Dates, inscriptions, particularités :

Modifications apportées :

1



N°33-5 *3C*

Secteur : Olvéra
Lieu-dit : Le Claret
Parcelle : 0I 050

Altitude : 2249 m
Latitude : 967 215
Longitude : 6 450 262



Milieu environnant

Accès : Sentier
Implantation du bâti : Groupé
Espaces protégés : ZNIEFF Type I et II
Risques naturels bâtiment : Non (CLPA ne couvre pas la zone)
Risques naturels accès : Non (CLPA ne couvre pas la zone)
Indices visuels eau/électricité : Panneaux solaires + Ruisseau
Indices visuels assainissement : Petit appentis (toilettes ?)

Etat extérieur apparent

Etat général : Très bon
Toiture : Bon
Façades : Très bon

Description

Type de bâtiment : Résidence saisonnière sur 3 niveaux, avec plusieurs annexes et appentis.

Toiture : En bac acier, avec deux souches de cheminée, dont une en ciment/ métal et une autre en métal. Décrochage de pente au nord-est pour un appentis, et léger décrochage au sud-ouest pour augmenter la hauteur de débord de toit pour l'entrée. La charpente est fixée aux façades par câbles tendeurs. Les annexes au nord sont également en bac acier, en un seul versant à pente presque nulle.

Façades : En parement de pierres équarries, jointement épais au mortier de chaux, et chaînage d'angle.

Ouvertures : 3 portes avec linteaux en bois ; 3 fenêtres avec linteaux en bois, ainsi qu'une porte-fenêtre ; Une petite fenêtre est visible au premier niveau, sans linteau. Sous la fenêtre du second niveau, en face aval, se trouve une niche dans laquelle est placée une statuette religieuse (photo 1). Les contrevents sont en Z.

Dates, inscriptions, particularités :

Modifications apportées : Une petite station météo est visible au nord-ouest, avec un barbecue à proximité ; des jeux d'enfants sont présents à l'est du bâtiment ; Un pied d'antenne télé est visible sur le pignon aval.

1


2


3


4


5


6


N°33-6 — 3C

Secteur : Olvéra
Lieu-dit : Les Granges Chevillon
Parcelle : 0I 056

Altitude : 2019 m
Latitude : 967 927
Longitude : 6 450 399

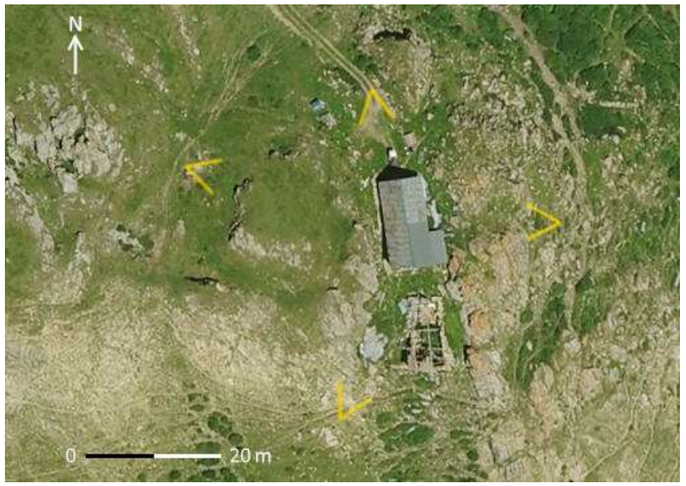

Milieu environnant

Accès : Chemin carrossable 4x4
Implantation du bâti : Groupé
Espaces protégés : ZNIEFF Type I et II
Risques naturels bâtiment : Non (CLPA ne couvre pas la zone)
Risques naturels accès : Non (CLPA ne couvre pas la zone)
Indices visuels eau/électricité : Lampe au-dessus de l'entrée amont.
Indices visuels assainissement :

Etat extérieur apparent

Etat général : Moyen
Toiture : Mauvais
Façades : Moyen

Description

Type de bâtiment : Bâtiment à vocation agricole, sur 2 niveaux, servant apparemment comme d'habitation à un berger.

Toiture : En bac acier et tôle plate mélangeant récent (pan Est) et ancien (pan ouest), avec un appentis sur la face Est. La charpente est renforcée par la présence sur le pignon aval de perches permettant de la contreventer (photo 4).

Façades : En maçonnerie de pierres hourdées au mortier de chaux, recouvert partiellement par un enduit de plâtre rose dont il reste sur la face ouest quelques traces. Chaînage d'angle. Bardage de planches jointives sur les pignons.

Ouvertures : Une fenêtre au dernier niveau du pignon aval, encadrement entièrement en bois ; Deux portes en bois sur la façade amont, dont une donnant dans l'appentis, avec encadrement en bois ; Une fenêtre barreaudée et grillagée avec encadrement en bois sur cette même façade. A l'amont, deux battants ouvrent vers une autre porte dans une petite entrée intérieure, avec une double fenêtre.

Dates, inscriptions, particularités : Beaucoup de matériel est laissé en extérieur, notamment des bouteilles de gaz butane (utilisé pour chauffage/chauffe-eau/électricité/gazinière ?)

Modifications apportées :

1



2



3



4



5



N°33-7 — *3C*

Secteur : Olvéra
Lieu-dit : Les Granges Chevillon
Parcelle : 0I 056

Altitude : 2016 m
Latitude : 967 931
Longitude : 6 450 381



Milieu environnant

Accès : Sentier
Implantation du bâti : Groupé
Espaces protégés : ZNIEFF Type I et II
Risques naturels bâtiment : Non (CLPA ne couvre pas la zone)
Risques naturels accès : Non (CLPA ne couvre pas la zone)
Indices visuels eau/électricité :
Indices visuels assainissement :

Etat extérieur apparent

Etat général : Ruine « récente »
Toiture :
Façades :

Description

Type de bâtiment : Ruine d'un bâtiment d'alpage dont il reste le volume, ainsi qu'une partie de la charpente, et peut-être sur 3 niveaux ; le 1er peut-être une cave ; le 2ème la partie logis + étable et le 3ème était le fenil.

Toiture : Il est encore possible de voir la panne faitière, ainsi que des poutres d'arrase indiquant qu'il n'y avait pas de pannes intermédiaires. Ce devait donc être une charpente « composée » où le poids du plancher du fenil était déporté grâce aux arbalétriers sur les murs gouttereaux. Une partie de l'arbalétrier amont est encore visible, tout comme l'ancien plancher du fenil en aval.

Façades : En maçonnerie de blocage, en pierre semblant sèches, avec chaînage d'angle.

Ouvertures : En amont, le cadre en bois d'une ancienne porte, sans doute à double battant, sur laquelle reposait l'arbalétrier de la charpente, est encore visible ; deux ouvertures sur la façade aval, la petite avec linteau en pierre, et une plus grosse avec un arc de décharge, qui est de plus barreaudée et grillagée. Une autre ouverture est visible à l'ouest, sans doute une fenêtre, surmontée d'un linteau en bois.

Dates, inscriptions, particularités :

Modifications apportées :


1


2


3


4

N°33-8 *3C*

Secteur : Olvéra
Lieu-dit : Les Granges Chevillon
Parcelle : 0I 102

Altitude : 1991 m
Latitude : 968 034
Longitude : 6 450 439



Milieu environnant

Accès : Sentier
Implantation du bâti : Isolé
Espaces protégés : ZNIEFF Type I et II
Risques naturels bâtiment : Non (CLPA ne couvre pas la zone)
Risques naturels accès : Non (CLPA ne couvre pas la zone)
Indices visuels eau/électricité :
Indices visuels assainissement :

Etat extérieur apparent

Etat général : Ruine
Toiture :
Façades :

Description

Type de bâtiment : Ruine d'un bâtiment dont il ne reste plus que le soubassement, rendant la vocation d'origine difficile à interpréter.

Toiture :

Façades : En pierres sèches, chaînage d'angle.

Ouvertures :

Dates, inscriptions, particularités :

Modifications apportées :

1



N°33-9, 10 et 11 — *3C*

Secteur : Olvéra
Lieu-dit : Charmoussier
Parcelle : 0I 071, 074, 075 et 076

Altitude : 1988 m
Latitude : 968 081
Longitude : 6 450 705

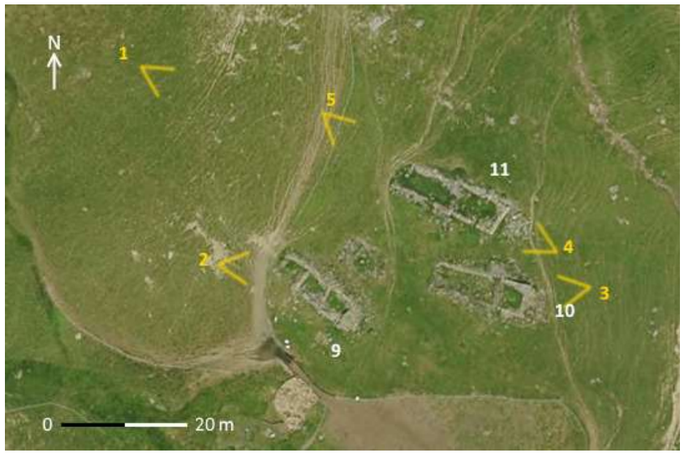

Milieu environnant

Accès : Chemin carrossable 4x4
Implantation du bâti : Groupé
Espaces protégés : ZNIEFF Type I et II
Risques naturels bâtiment : Non (CLPA ne couvre pas la zone)
Risques naturels accès : Non (CLPA ne couvre pas la zone)
Indices visuels eau/électricité :
Indices visuels assainissement :

Etat extérieur apparent

Etat général : Ruines
Toiture :
Façades :

Description

Type de bâtiment : Ruines de trois bâtiments à vocation agricole saisonnière dont il ne reste que les soubassements.

Toiture :

Façades : En maçonnerie de blocage, pierres sèches, chaînage d'angle.

Ouvertures :

Dates, inscriptions, particularités :

Modifications apportées : Un enclos à mouton a été construit à proximité de ces ruines.

1



2



3



4



5



N°33-12 *3C*

Secteur : Olvéra
Lieu-dit : Charmoussier
Parcelle : 0I 100 et 99

Altitude : 1948 m
Latitude : 968 279
Longitude : 6 450 743



Milieu environnant

Accès : Chemin carrossable 4x4
Implantation du bâti : Epars
Espaces protégés : ZNIEFF I et II + Zone Humide + Espace fonctionnel de zone humide
Risques naturels bâtiment : Non (CLPA ne couvre pas la zone)
Risques naturels accès : Non (CLPA ne couvre pas la zone)
Indices visuels eau/électricité :
Indices visuels assainissement :

Etat extérieur apparent

Etat général : Ruine
Toiture :
Façades :

Description

Type de bâtiment : Ruine d'un bâtiment dont il ne reste plus que le soubassement, rendant la vocation d'origine difficile à interpréter.

Toiture :

Façades : En maçonnerie de blocage, pierres sèches.

Ouvertures :

Dates, inscriptions, particularités :

Modifications apportées :

1



N°33-13 — *3C*

Secteur : Olvéra
Lieu-dit : Charmoussier
Parcelle : 0I 099

Altitude : 1924 m
Latitude : 968 405
Longitude : 6 450 741



Milieu environnant

Accès : Chemin carrossable 4x4
Implantation du bâti : Epars
Espaces protégés : ZNIEFF I et II + Zone Humide + Espace fonctionnel de zone humide
Risques naturels bâtiment : Non (CLPA ne couvre pas la zone)
Risques naturels accès : Non (CLPA ne couvre pas la zone)
Indices visuels eau/électricité :
Indices visuels assainissement :

Etat extérieur apparent

Etat général : Ruine
Toiture :
Façades :

Description

Type de bâtiment : Ruine d'un bâtiment, sans doute à vocation agricole saisonnière, dont il ne reste que le soubassement.

Toiture :

Façades : En maçonnerie de blocage, pierres sèches, chaînage d'angle.

Ouvertures :

Dates, inscriptions, particularités :

Modifications apportées :













Secteur 4 – Haute-Valloirette

Découpage du secteur 4 "Haute-Valloirette"

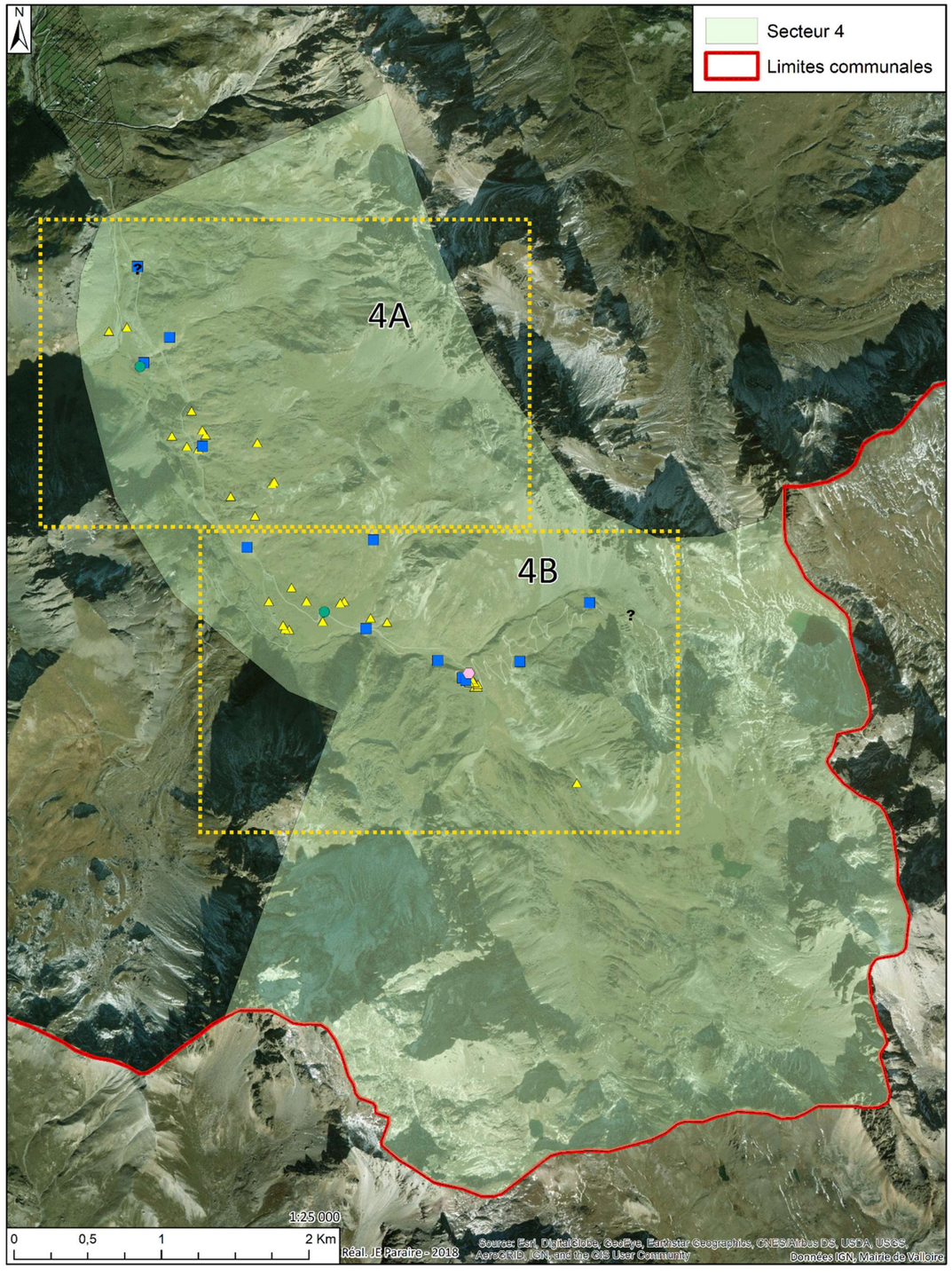

Sous-secteurs	Carte	Lieux
41	**4B**	Sous les Mollières, Camp des Rochilles, Col de la Paré, les Lignères, les Mottets, la Jargette
42	**4B**	Côtes Vieilles, le Quartier, Plan Lachat, le Crey Barétaz
43	**4A**	Le Crey Barétaz, les Thymelets
44	**4A**	La Petite Charmette, la Grande Charmette, les Fraichières

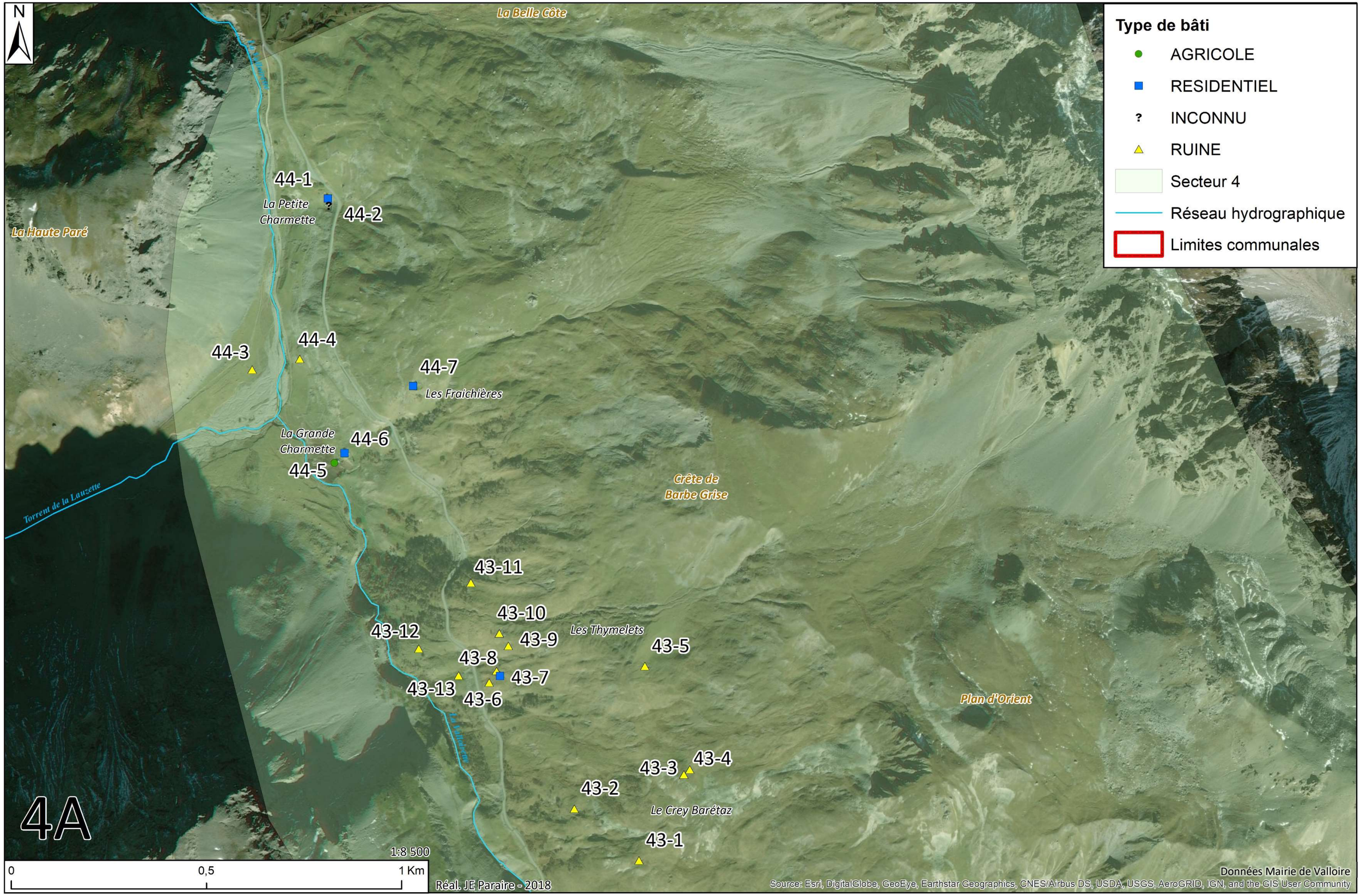
N
La Belle Côte
La Haute Paré
44-1
La Petite Charmette
44-2
44-3
44-4
44-7
Les Fraichières
La Grande Charmette
44-6
44-5
Torrent de la Lauzette
Crête de Barbe Grise
43-11
43-10
43-12
Les Thymelets
43-9
43-5
43-8
43-7
43-13
43-6
Plan d'Orient
43-3
43-4
43-2
Le Crey Barétaz
43-1
4A
1:8 500
0
0,5
1 Km
Réal. JE Paraire - 2018
Type de bâti
AGRICOLE
RESIDENTIEL
INCONNU
RUINE
Secteur 4
Réseau hydrographique
Limites communales
Données Mairie de Valloire
Source: Esri, DigitalGlobe, GeoEye, Earthstar Geographics, CNES/Airbus DS, USDA, USGS, AeroGRID, IGN, and the GIS User Community

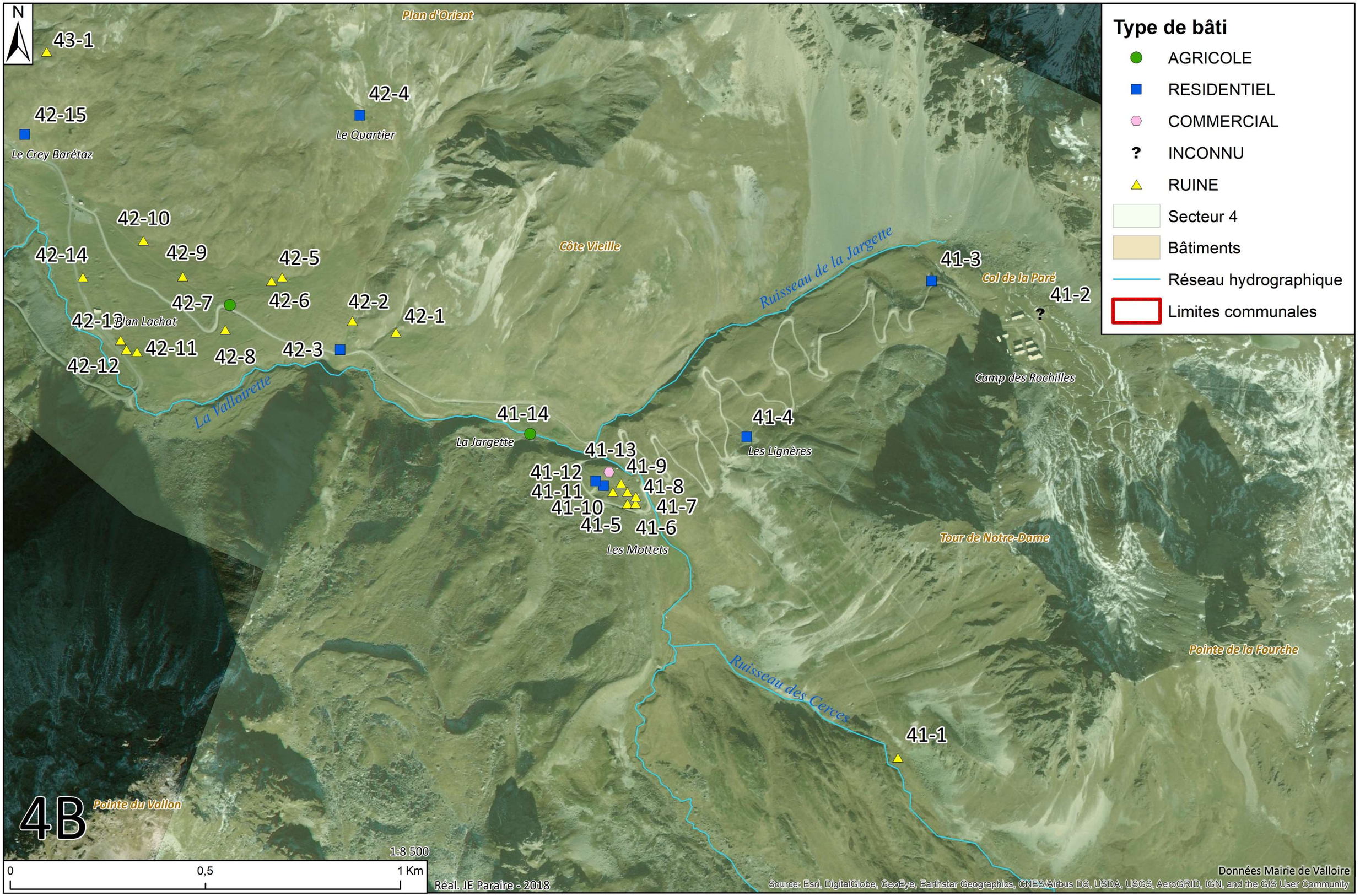
N
Type de bâti
AGRICOLE
RESIDENTIEL
COMMERCIAL
INCONNU
RUINE
Secteur 4
Bâtiments
Réseau hydrographique
Limites communales
43-1
42-15
Le Crey Barétaz
42-4
Le Quartier
Plan d'Orient
42-10
42-14
42-9
42-5
Côte Vieille
42-7
42-6
42-2
42-1
42-13
Plan Lachat
42-11
42-8
42-3
42-12
La Vallaurette
Ruisseau de la Jargette
41-3
Col de la Paré
41-2
Camp des Rochilles
41-14
La Jargette
41-4
Les Lignères
41-13
41-9
41-12
41-8
41-11
41-7
41-10
41-5
41-6
Les Mottets
Tour de Notre-Dame
Pointe de la Fourche
Ruisseau des Cerces
41-1
4B
Pointe du Vallon
1:8 500
0
0,5
1 Km
Réal. JE Paraire - 2018
Données Mairie de Valloire
Source: Esri, DigitalGlobe, GeoEye, Earthstar Geographics, CNES/Airbus DS, USDA, USGS, AeroGRID, IGN, and the GIS User Community

N°41-1 *4B*

Secteur : Haute-Valloirette
Lieu-dit : Sous Les Mollières
Parcelle : 0H 316

Altitude : 2277 m
Latitude : 972 306
Longitude : 6 447 901



Milieu environnant

Accès : Sentier
Implantation du bâti : Isolé
Espaces protégés : ZNIEFF type II + Espace fonctionnel de zone humide
Risques naturels bâtiment : Non (CLPA ne couvre pas la zone)
Risques naturels accès : Non (CLPA ne couvre pas la zone)
Indices visuels eau/électricité :
Indices visuels assainissement :

Etat extérieur apparent

Etat général : Ruine
Toiture :
Façades :

Description

Type de bâtiment : Ruine d'un ancien bâtiment à vocation agricole saisonnière, dont il ne reste plus que le soubassement, ainsi qu'une petite partie de mur au nord.

Toiture :

Façades : En maçonnerie de blocage, pierres sèches, avec chaînage d'angle.

Ouvertures :

Dates, inscriptions, particularités :

Modifications apportées :

1



2



N°41-2 — 4B

Secteur : Haute-Valloirette
Lieu-dit : Camp des Rochilles
Parcelle : 0H 645

Altitude : 2408 m
Latitude : 972 671
Longitude : 6 449 038



Milieu environnant

Accès : Route empierrée carrossable 4x4
Implantation du bâti : Groupé
Espaces protégés : ZNIEFF Type II + Espace fonctionnel de zone humide + Site Inscrit (Lacs Ronds et du Grand Ban)
Risques naturels bâtiment : Non (CLPA ne couvre pas la zone)
Risques naturels accès : Non (CLPA ne couvre pas la zone)
Indices visuels eau/électricité : Panneaux solaires + tuyaux dans le ruisseau de la Jargette
Indices visuels assainissement : Non

Etat extérieur apparent

Etat général : Très bon
Toiture : Très bon
Façades : Bon

Description

Type de bâtiment : Bâtiment privé rénové récemment.

Toiture : En bac acier à pans symétriques avec un léger décrochage pour l'appentis au nord. Deux panneaux solaires sont visibles, ainsi qu'une souche métallique (de ventilation ?) sur le pignon Est.

Façades : En parpaings, encore visibles à l'est ; façade ravalée au ciment, peint sur une petite partie de la face sud.

Ouvertures : multiples portes et fenêtres, toutes fermées par des plaques de métal.

Dates, inscriptions, particularités : A l'arrière, l'appentis est partiellement en bois, où est stocké un tas important de palettes.

Modifications apportées : Bâtiment rénové récemment, l'appentis n'apparaissant pas sur les photos IGN de 2016 mais bien sur celles de 2016 du Géoportail ; Sans intérêt patrimonial.

1



2



3



5



4



N°41-3 — 4B

Secteur : Haute-Valloirette
Lieu-dit : Col de la Paré
Parcelle : 0H 578

Altitude : 2400 m
Latitude : 972 392
Longitude : 6 449 123



Milieu environnant

Accès : Route empierrée carrossable 4x4
Implantation du bâti : Isolé
Espaces protégés : ZNIEFF Type II + Espace fonctionnel de zone humide
Risques naturels bâtiment : Non (CLPA ne couvre pas la zone)
Risques naturels accès : Non (CLPA ne couvre pas la zone)
Indices visuels eau/électricité : Non
Indices visuels assainissement : Non

Etat extérieur apparent

Etat général : Bon
Toiture : Moyen
Façades : Bon

Description

Type de bâtiment : Bâtiment sur deux niveaux, avec une annexe servant de terrasse et de moyen d'accès au second niveau par l'extérieur, utilisé actuellement comme résidence privée occasionnelle.

Toiture : Toiture en croupe, en tôle plate, avec câbles tendeurs attachant la toiture aux façades. Souche de cheminée en métal sur le pan Est ; Des systèmes de rétention de la neige sont visibles sur le pan Ouest uniquement.

Façades : En maçonnerie de pierres équarries, hourdées au mortier de grave terreuse, avec chaînage d'angle. Ancres et tirants sont visibles sur les faces Est et Ouest.

Ouvertures : Deux fenêtres avec contrevents en bois + une porte en métal sur la face Sud, avec un seul linteau recouvert de ciment ; Une fenêtre barreaudée avec un linteau en pierre au premier niveau et une autre sans barreau mais avec persienne au second niveau à l'est ; Une porte en bois au premier niveau sur la face nord, linteau recouvert de ciment ; Une fenêtre à persienne au second niveau de la face Ouest + au 1er niveau, ouverture pour porte et fenêtre, donnant dans l'annexe dont le toit sert de terrasse pour le second niveau.

Dates, inscriptions, particularités :

Modifications apportées : L'annexe (à l'abandon) est ultérieure au reste du bâtiment.

1


2


3


4


5




7


N°41-4 *4B*

Secteur : Haute-Valloirette
Lieu-dit : Les Lignères
Parcelle :0H 279

Altitude : 2258 m
Latitude : 971 918
Longitude : 6 448 724



Milieu environnant

Accès : Route empierrée carrossable 4x4
Implantation du bâti : Isolé
Espaces protégés : ZNIEFF Type II + Espace fonctionnel de zone humide
Risques naturels bâtiment : Non (CLPA ne couvre pas la zone)
Risques naturels accès : Non (CLPA ne couvre pas la zone)
Indices visuels eau/électricité : Panneau solaire
Indices visuels assainissement : Non

Etat extérieur apparent

Etat général : Très bon
Toiture : Très bon
Façades : Très bon

Description

Type de bâtiment : Résidence saisonnière sur deux niveaux, avec un appentis au nord, bâti sur les ruines d'un ancien bâtiment visible sur les photos satellites de 2005 de l'IGN.

Toiture : En bac acier, à pan symétriques, avec appentis au nord ; Présence d'un panneau solaire et d'une antenne numérique ; souche de cheminée en parpaings carrés, avec arrêts neige. Les pannes sont visibles au niveau des pignons. Débord de toit.

Façades : En parpaings, avec parement de pierres équarries et blocage.

Ouvertures : Une porte avec avancée de toit + multiples fenêtres barreaudées au premier niveau, avec contrevents en Z et linteaux en bois purement décoratifs ; Une fenêtre sans contrevent et une ouverture bouchée par des plaques en bois au second niveau. Fenêtre barreaudée à l'ouest de l'appentis.

Dates, inscriptions, particularités :

Modifications apportées : Les photos de 2005 montrent des ruines à l'emplacement de ce chalet, et les travaux de construction sont en cours au moment de la prise de vue (juillet 2017).

1



2



3



4



N°41-5, 6, 7 , 8, 9 et 10 — *4B*

Secteur : Haute-Valloirette
Lieu-dit : Les Mottets
Parcelle : 0H 306, 309, 307, 303, 301, 298

Altitude : 2131 m
Latitude : 971 606
Longitude : 6 448 577



Milieu environnant

Accès : Route empierrée carrossable 4x4
Implantation du bâti : Groupé
Espaces protégés : ZNIEFF Type II
Risques naturels bâtiment : Non (CLPA ne couvre pas la zone)
Risques naturels accès : Non (CLPA ne couvre pas la zone)
Indices visuels eau/électricité :
Indices visuels assainissement :

Etat extérieur apparent

Etat général : Ruines
Toiture :
Façades :

Description

Type de bâtiment : Groupe de ruines d'un ancien hameau, avec bâtiments sans doute à vocation agricole saisonnière, dont il ne reste plus que les soubassements. Nous pouvons supposer que le bâtiment 9 (photo 5) était une chambre.

Toiture :

Façades : En maçonnerie de blocage, en pierres sèches. Traces de chaînage d'angle.

Ouvertures :

Dates, inscriptions, particularités :

Modifications apportées :













N°41-11 *4B*

Secteur : Haute-Valloirette
Lieu-dit : Les Mottets
Parcelle : 0H 297

Altitude : 2127 m
Latitude : 971 551
Longitude : 6 448 598



Milieu environnant

Accès : Route empierrée carrossable 4x4
Implantation du bâti : Groupé
Espaces protégés : ZNIEFF Type II
Risques naturels bâtiment : Non (CLPA ne couvre pas la zone)
Risques naturels accès : Non (CLPA ne couvre pas la zone)
Indices visuels eau/électricité : Non
Indices visuels assainissement : Non

Etat extérieur apparent

Etat général : Moyen
Toiture : Moyen
Façades : Moyen

Description

Type de bâtiment : Bâtiment sur deux niveaux, en assez bon état, utilisé actuellement comme résidence saisonnière.

Toiture : Toiture en arrête avec demi-croupe au nord, en tôle plate, avec un décrochage à l'ouest pour un appentis.

Façades : En maçonnerie de pierres hourdées au mortier de plâtre, avec chaînages d'angles en pierres équarries. Des poutres traversières dépassent des murs gouttereaux, servant peut-être à supporter un plancher.

Ouvertures : De multiples petites fenêtres sont visibles, linteaux en bois, avec contrevents à simple battant en bois à planches verticales ; Deux portes (une sur la face sud-est, l'autre sur la face nord-est), en bois (planches verticales).

Dates, inscriptions, particularités :

Modifications apportées :

1


2


3


4


N°41-12 — 4B

Secteur : Haute-Valloirette
Lieu-dit : Les Mottets
Parcelle : 0H 295

Altitude : 2129 m
Latitude : 971 531
Longitude : 6 448 609



Milieu environnant

Accès : Route empierrée carrossable 4x4
Implantation du bâti : Groupé
Espaces protégés : ZNIEFF Type II
Risques naturels bâtiment : Non (CLPA ne couvre pas la zone)
Risques naturels accès : Non (CLPA ne couvre pas la zone)
Indices visuels eau/électricité : Non
Indices visuels assainissement : Non

Etat extérieur apparent

Etat général : Bon
Toiture : Bon
Façades : Bon

Description

Type de bâtiment : Bâtiment résidentiel saisonnier sur deux niveaux, avec un fenil.

Toiture : En tôle ondulée, à pans symétriques avec rupture de pente vers un appentis au nord du bâtiment. Souche de cheminée en métal au nord-est. Au niveau du pignon nord-est sont visibles deux petites perches permettant de contreventer la toiture (photo 4).

Façades : En pierres hourdées grossièrement au mortier de chaux, avec chaînage d'angle par des pierres du pays. Sous les pignons, bardage de planches jointives, plus récentes en pignon sud que nord.

Ouvertures : Face sud-est : deux portes en bois + 2 fenêtres avec linteaux en bois + deux ouvertures condamnées par des pierres de chaque côté de la porte centrale ; face sud-ouest : Une fenêtre avec jambage en pierre et linteau de bois au premier niveau, et une ouverture au niveau du fenil avec un volet en bois ; face nord-ouest : porte en bois menant dans l'appentis ; face-nord-est : porte à double battant donnant dans le fenil avec linteau en bois.

Dates, inscriptions, particularités :

Modifications apportées :













N°41-13 *4B*

Secteur : Haute-Valloirette
Lieu-dit : Les Mottets
Parcelle : 0H 300 et 299

Altitude : 2127 m
Latitude : 971 565
Longitude : 6 448 632



Milieu environnant

Accès : Route empierrée carrossable 4x4
Implantation du bâti : Groupé
Espaces protégés : ZNIEFF Type II + espace fonctionnel de zone humide
Risques naturels bâtiment : Non (CLPA ne couvre pas la zone)
Risques naturels accès : Non (CLPA ne couvre pas la zone)
Indices visuels eau/électricité : Tuyau d'eau allant dans les toilettes.
Indices visuels assainissement : Toilettes en extérieur.

Etat extérieur apparent

Etat général : Très bon
Toiture : Moyen
Façades : Très bon

Description

Type de bâtiment : Grand bâtiment à vocation commerciale occasionnelles, composé d'un volume principal rectangulaire et du rajout successif de deux annexes au nord, la première étant celle au nord-ouest, et la seconde, encore en parpaing, au nord-est). Des toilettes ont été aménagées à l'est du bâtiment, avec une arrivée d'eau (photo 6).

Toiture : En tôle plate, toiture à arrête, pans dissymétriques avec léger changement de pente au nord pour les annexes. Une petite souche métallique dépasse du toit sur le pan ouest.

Façades : En maçonnerie de pierres hourdées au mortier de terre et plâtre avec chaînage d'angle. Une annexe a été construite en parpaing, et est visible au nord-est.

Ouvertures : Deux portes avec linteaux en bois au premier niveau, ainsi que 3 fenêtres avec linteaux en bois et contrevents à simple battant + une fenêtre sans contrevent + 3 fenêtres (au nord) sans contrevent, ni linteau, et barreaudées. Au second niveau, une porte en bois avec linteau en bois + 1 fenêtre simple à l'est (et une identique à l'ouest), 3 fenêtres avec contrevents et linteaux bois au sud et deux autres sur la face Ouest.

Dates, inscriptions, particularités :

Modifications apportées : le bâtiment a subi plusieurs agrandissements successifs, visibles sur la partie nord, ainsi que le rajout de toilettes (en parpaing), à l'est.

1


2


3


4


5


6


N°41-14 — 4B

Secteur : Haute-Valloirette
Lieu-dit : La Jargette
Parcelle : 0H 247

Altitude : 2092 m
Latitude : 971 363
Longitude : 6 448 731



Milieu environnant

Accès : Route empierrée carrossable 4x4
Implantation du bâti : Isolé
Espaces protégés : ZNIEFF Type II + espace fonctionnel de zone humide + Site Inscrit (Lac des Mottets et abords)
Risques naturels bâtiment : Non (CLPA ne couvre pas la zone)
Risques naturels accès : Non (CLPA ne couvre pas la zone)
Indices visuels eau/électricité :
Indices visuels assainissement :

Etat extérieur apparent

Etat général : Moyen
Toiture : Moyen
Façades : Moyen

Description

Type de bâtiment : Bâtiment agricole saisonnier sur trois niveaux, avec une cave au premier niveau, un second niveau avec la partie habitation, et un troisième niveau avec le fenil.

Toiture : En tôle plate, avec décrochage vers l'appentis. La toiture est biseautée au nord-ouest. Souche de cheminée en métal visible au sud-ouest ; petite gouttière juste au-dessus de la porte d'entrée.

Façades : En pierres hourdées à un épais mortier de chaux, avec enduit de ciment sur certaines parties des façades ; Bardage de planches sous les pignons ; l'appentis est en bois.

Ouvertures : Une porte en bois devant donner dans une cave est visible à l'est du bâtiment ; Au second niveau, face est, se trouve une fenêtre barreaudée avec contrevent en bois + une porte en bois ; face nord : une fenêtre sans contrevent avec un madrier comme linteau ; face sud : une porte en bois abimée permet l'entrée dans l'appentis, jambages et linteau en bois. Au dernier niveau, une porte en bois sur le pignon sud, et trace d'une ancienne ouverture sur le pignon nord.

Dates, inscriptions, particularités : Un cabanon non identifié est visible au sud-est du bâtiment ;

Modifications apportées : Une charpente sommaire est visible au sud, en déconstruction (Nous voyons sur les photos satellites de l'IGN que des tôles, désormais entreposées au sud du bâtiment (photo 4), recouvraient cette charpente).

1


2


3


4


N°42-1 *4B*

Secteur : Haute-Valloirette
Lieu-dit : Côtes Vieilles
Parcelle : 0H 267

Altitude : 2088 m
Latitude : 971 019
Longitude : 6 448 991



Milieu environnant

Accès : Sentier
Implantation du bâti : Epars
Espaces protégés : ZNIEFF Type II + Espace fonctionnel de Zone Humide
Risques naturels bâtiment : Non (CLPA ne couvre pas la zone)
Risques naturels accès : Non (CLPA ne couvre pas la zone)
Indices visuels eau/électricité :
Indices visuels assainissement :

Etat extérieur apparent

Etat général : Ruine
Toiture :
Façades :

Description

Type de bâtiment : Ruine d'un ancien bâtiment agricole dont il ne reste que quelques vagues traces, rendant la lecture très complexe.

Toiture :

Façades : En pierres tout venant.

Ouvertures :

Dates, inscriptions, particularités :

Modifications apportées :

1



N°42-2 *4B*

Secteur : Haute-Valloirette
Lieu-dit : Côtes Vieilles
Parcelle : 0H 263

Altitude : 2072 m
Latitude : 970 907
Longitude : 6 449 020



Milieu environnant

Accès : Sentier
Implantation du bâti : Epars
Espaces protégés : ZNIEFF Type II + Espace fonctionnel de Zone Humide
Risques naturels bâtiment : Non (CLPA ne couvre pas la zone)
Risques naturels accès : Non (CLPA ne couvre pas la zone)
Indices visuels eau/électricité :
Indices visuels assainissement :

Etat extérieur apparent

Etat général : Ruine
Toiture :
Façades :

Description

Type de bâtiment : Ruine d'un ancien bâtiment à vocation agricole qui, vu sa taille, devait être une étable ou une bergerie.

Toiture :

Façades : En pierres tout venant.

Ouvertures :

Dates, inscriptions, particularités :

Modifications apportées :

1



N°42-3 — *4B*

Secteur : Haute-Valloirette
Lieu-dit : Côtes Vieilles
Parcelle : 0H 263/264

Altitude : 2056 m
Latitude : 970876
Longitude : 6 448 947



Milieu environnant

Accès : Route empierrée
Implantation du bâti : Epars
Espaces protégés : ZNIEFF Type II + Espace fonctionnel de Zone Humide
Risques naturels bâtiment : Non (CLPA ne couvre pas la zone)
Risques naturels accès : Non (CLPA ne couvre pas la zone)
Indices visuels eau/électricité :
Indices visuels assainissement :

Etat extérieur apparent

Etat général : Moyen
Toiture : Mauvais
Façades : Moyen

Description

Type de bâtiment : Bâtiment à vocation résidentielle saisonnière sur deux niveaux, avec une partie habitation au premier niveau et un fenil au second niveau. Présence de deux annexes.

Toiture : En tôle plate ancienne, avec un pan plus récent en bac acier. Souche de cheminée en métal au S-O.

Façades : En pierres hourdées au mortier de chaux, avec enduit et réparations au ciment ; l'appentis au nord-est est en parpaing enduit de ciment et pierres hourdées au mortier de chaux. Le pignon sud est en bardage de planches jointives et au sud en parpaing ravalé au ciment avec une petite partie en bardage bois au-dessus de la porte.

Ouvertures : Une porte et deux fenêtres, avec contrevents en bois, au niveau principal, avec linteaux de bois et 4 poutres traversières apparentes sur la face sud-est, plus une fenêtre sans contrevent ; au sud-est, une ouverture étroite est visible ; l'annexe au nord-est a une porte en bois plus récente sans linteau apparent. Le pignon nord présente une porte en bois ancienne à double battant.

Dates, inscriptions, particularités :

Modifications apportées : Une partie du toit, le pan ouest, a été refait récemment.













N°42-4 — *4B*

Secteur : Haute-Valloirette
Lieu-dit : Le Quartier
Parcelle : 0H 140

Altitude : 2225 m
Latitude : 970 926
Longitude : 6 449 549



Milieu environnant

Accès : Chemin carrossable 4x4
Implantation du bâti : Isolé
Espaces protégés : ZNIEFF Type II + Espace fonctionnel de Zone Humide
Risques naturels bâtiment : Non (CLPA ne couvre pas la zone)
Risques naturels accès : Non (CLPA ne couvre pas la zone)
Indices visuels eau/électricité : Panneau Solaire
Indices visuels assainissement :

Etat extérieur apparent

Etat général : Très bon
Toiture : Très bon
Façades : Très bon

Description

Type de bâtiment : Bâtiment résidentiel saisonnier récent, sur deux niveaux, bâti sur les ruines d'un ancien bâtiment, sans doute à vocation agricole.

Toiture : En bac acier, à double pans symétriques, avec décrochage pour annexe au nord-ouest ; au sud-est, parallèle au volume principal, toiture à double pan au-dessus de la porte d'entrée. Souche de cheminée en brique apparente. Une girouette est visible sur le pignon sud.

Façades : En parement de pierres équarries et hourdées au mortier de plâtre. Bardage en bois sur le pignon sud.

Ouvertures : Multiples fenêtres avec linteaux décoratifs au premier niveau, certaines ayant des contrevents à simple battant ; une porte fenêtre, et deux portes (une donnant sur le premier niveau et une sur le second) sur la face Est, avec deux fenêtres barreaudées. Le pignon sud présente une fenêtre ; Deux vélux sur le pan est de la toiture. Une porte sur la face sud de l'annexe.

Dates, inscriptions, particularités : Une terrasse est construite en aval du chalet. Au nord, enterré, se trouve une sorte d'abri (cave ?) creusé à flanc de montagne. Plusieurs décorations ornent le chalet, dont une avec l'inscription « Le Quartier », ou encore, un crane de cerf.

Modifications apportées : Nous pouvons voir une ruine sur l'emplacement de ce chalet, sur les photos de 2005 de l'IGN ou de 2006 de Google Earth.

1



2



3



4



N°42-5 et 6 *4B*

Secteur : Haute-Valloirette
Lieu-dit : Plan Lachat
Parcelle : 0H 162 et 163

Altitude : 2059 m
Latitude : 970 714
Longitude : 6 449 128



Milieu environnant

Accès : Sans accès direct
Implantation du bâti : Groupé
Espaces protégés : ZNIEFF Type II + Espace fonctionnel de Zone Humide
Risques naturels bâtiment : Non (CLPA ne couvre pas la zone)
Risques naturels accès : Non (CLPA ne couvre pas la zone)
Indices visuels eau/électricité :
Indices visuels assainissement :

Etat extérieur apparent

Etat général : Ruines
Toiture :
Façades :

Description

Type de bâtiment : Ruines de deux bâtiments à vocation agricole saisonnière dont il ne reste que les soubassements.

Toiture :

Façades : En pierres tout venant.

Ouvertures :

Dates, inscriptions, particularités :

Modifications apportées :

1



N°42-7 *4B*

Secteur : Haute-Valloirette
Lieu-dit : Plan Lachat
Parcelle : 0H 167

Altitude : 2033 m
Latitude : 970 593
Longitude : 6 449 061



Milieu environnant

Accès : Route empierrée
Implantation du bâti : Epars
Espaces protégés : ZNIEFF Type II + Espace fonctionnel de Zone Humide
Risques naturels bâtiment : Non (CLPA ne couvre pas la zone)
Risques naturels accès : Non (CLPA ne couvre pas la zone)
Indices visuels eau/électricité :
Indices visuels assainissement :

Etat extérieur apparent

Etat général : Mauvais
Toiture : Mauvais
Façades : Mauvais

Description

Type de bâtiment : Bâtiment d'estive sur deux niveaux, le premier comme logis, et le second est un fenil ; avec une cave au nord dont le toit sert d'accès au fenil.

Toiture : En tôle plate, dont une partie au moment de la photo est bâchée, avec souche de cheminée en métal. La toiture de la cave est en bois, recouverte par une plaque de tôle ondulée pour solidifier l'entrée vers le fenil.

Façades : En maçonnerie de pierres de blocages, hourdées au mortier de chaux, avec du ciment pour l'encadrement des ouvertures, et des restes d'enduit au plâtre encore légèrement visibles ; les pignons sont en bardage de planches.

Ouvertures : Premier niveau : une fenêtre avec un contrevent en aval, une fenêtre et une porte avec linteau en bois sur la face sud-est + une porte en bois pour l'entrée de la cave ; une petite fenêtre sur la face nord-ouest ; Au second niveau, une porte à double battant pour l'entrée du fenil au nord-est.

Dates, inscriptions, particularités :

Modifications apportées :


1


2


3


4


5

N°42-8 *4B*

Secteur : Haute-Valloirette
Lieu-dit : Plan Lachat
Parcelle : 0H 230

Altitude : 2027 m
Latitude : 970 581
Longitude : 6 448 998



Milieu environnant

Accès : Route empierrée
Implantation du bâti : Epars
Espaces protégés : ZNIEFF Type II + Espace fonctionnel de Zone Humide + Site Inscrit (Hameau de Plan Lachat et des Charmettes)
Risques naturels bâtiment : Non (CLPA ne couvre pas la zone)
Risques naturels accès : Non (CLPA ne couvre pas la zone)
Indices visuels eau/électricité :
Indices visuels assainissement :

Etat extérieur apparent

Etat général : Ruine
Toiture :
Façades :

Description

Type de bâtiment : Ruine d'un ancien bâtiment à vocation agricole saisonnière dont il ne reste que quelques traces du soubassement.

Toiture :

Façades : En pierres tout venant.

Ouvertures :

Dates, inscriptions, particularités :

Modifications apportées :

1



N°42-9 *4B*

Secteur : Haute-Valloirette
Lieu-dit : Plan Lachat
Parcelle : 0H 173

Altitude : 2012 m
Latitude : 970 472
Longitude : 6 449 134



Milieu environnant

Accès : Chemin
Implantation du bâti : Isolé
Espaces protégés : ZNIEFF I et II + Espace fonctionnel de zone humide
Risques naturels bâtiment : Non (CLPA ne couvre pas la zone)
Risques naturels accès : Non (CLPA ne couvre pas la zone)
Indices visuels eau/électricité :
Indices visuels assainissement :

Etat extérieur apparent

Etat général : Ruine
Toiture :
Façades :

Description

Type de bâtiment : Ruine d'un bâtiment à vocation agricole saisonnière dont il ne reste que le soubassement.

Toiture :

Façades : En maçonnerie de blocage (moellons), hourdées au mortier dont il reste quelques traces, ainsi que d'un enduit au plâtre encore visible sur une petite partie intérieure d'un mur (photo 1).

Ouvertures : Une ouverture devait se tenir au sud du bâtiment, où l'on peut voir la trace d'une boiserie (disparue) où du mortier a été coulé autour (photo 1, tout à droite).

Dates, inscriptions, particularités :

Modifications apportées :

1



2



N°42-10 *4B*

Secteur : Haute-Valloirette
Lieu-dit : Plan Lachat
Parcelle : 0H 180

Altitude : 1994 m
Latitude : 970 371
Longitude : 6 449 226



Milieu environnant

Accès : Chemin
Implantation du bâti : Isolé
Espaces protégés : ZNIEFF type II + Espace fonctionnel de zone humide
Risques naturels bâtiment : Non (CLPA ne couvre pas la zone)
Risques naturels accès : Non (CLPA ne couvre pas la zone)
Indices visuels eau/électricité :
Indices visuels assainissement :

Etat extérieur apparent

Etat général : Ruine
Toiture :
Façades :

Description

Type de bâtiment : Ruine d'un ancien bâtiment à vocation agricole saisonnière, dont il ne reste que le soubassement.

Toiture :

Façades : Maçonnerie de blocage, en pierres sèches.

Ouvertures :

Dates, inscriptions, particularités :

Modifications apportées :

1



N°42-11, 12 et 13 *4B*

Secteur : Haute-Valloirette
Lieu-dit : Plan Lachat
Parcelle : 0H 220, 624 et 646

Altitude : 1987 m
Latitude : 970 333
Longitude : 6 448 955



Milieu environnant

Accès : Route (D902)
Implantation du bâti : Groupé
Espaces protégés : ZNIEFF I et II + Espace fonctionnel de zone humide + Site Inscrit (Hameau de Plan Lachat et des Charmettes)
Risques naturels bâtiment : Non (CLPA ne couvre pas la zone)
Risques naturels accès : Non (CLPA ne couvre pas la zone)
Indices visuels eau/électricité :
Indices visuels assainissement :

Etat extérieur apparent

Etat général : Ruines
Toiture :
Façades :

Description

Type de bâtiment : Ruines de trois bâtiments à vocation agricole saisonnière dont il ne reste que les soubassements.

Toiture :

Façades : En pierres sèches.

Ouvertures :

Dates, inscriptions, particularités :

Modifications apportées :







N°42-14 *4B*

Secteur : Haute-Valloirette
Lieu-dit : Plan Lachat
Parcelle : 0H 206

Altitude : 1970 m
Latitude : 970 216
Longitude : 6 449 132



Milieu environnant

Accès : Route (D902)
Implantation du bâti : Isolé
Espaces protégés : ZNIEFF I et II + Espace fonctionnel de zone humide + Site Inscrit (Hameau de Plan Lachat et des Charmettes)
Risques naturels bâtiment : Non (CLPA ne couvre pas la zone)
Risques naturels accès : Non (CLPA ne couvre pas la zone)
Indices visuels eau/électricité :
Indices visuels assainissement :

Etat extérieur apparent

Etat général : Ruine
Toiture :
Façades :

Description

Type de bâtiment : Ruine d'un bâtiment, sans doute à vocation agricole saisonnière, dont il ne reste que quelques traces du soubassement.

Toiture :

Façades : En pierres tout venant.

Ouvertures :

Dates, inscriptions, particularités :

Modifications apportées :

1



N°42-15 *4B*

Secteur : Haute-Valloirette
Lieu-dit : Le Crey Barétaz
Parcelle : 0H 126

Altitude : 1971 m
Latitude : 970 067
Longitude : 6 449 500



Milieu environnant

Accès : Route (D902)
Implantation du bâti : Isolé
Espaces protégés : ZNIEFF II + Espace fonctionnel de zone humide + Site Inscrit (Hameau de Plan Lachat et des Charmettes)
Risques naturels bâtiment : Non (CLPA ne couvre pas la zone)
Risques naturels accès : Non (CLPA ne couvre pas la zone)
Indices visuels eau/électricité : Proximité de la ligne à haute tension
Indices visuels assainissement :

Etat extérieur apparent

Etat général : Très bon
Toiture : Très bon
Façades : Très bon

Description

Type de bâtiment : Petit chalet d'altitude à vocation résidentielle sur deux niveaux.

Toiture : En tôle plate, jointes aux murs par des câbles tendeurs. Les têtes des pannes faitières, intermédiaires et sablières sont couvertes par des plaques de métal du pignon Est. Souche de cheminée en métal. Deux planches, sur le pan sud, et retenues par des câbles, servent sans doute à retenir la neige.

Façades : En parpaing avec parement de pierres équarries jointes au mortier de chaux. Bardage de planches jointives sur le pignon Est.

Ouvertures : 1er niveau : 2 portes en bois avec linteau bois + 2 fenêtres avec contrevents à double battants et linteau en bois + une petite fenêtre avec linteau en pierre. 2nd niveau : une petite fenêtre rectangle sur le pignon est, et une carrée sur le pignon ouest.

Dates, inscriptions, particularités : Au-dessus de l'entrée, se trouve un panneau « Le Crey Baretaz ALT 1983m »

Modifications apportées : Le bâtiment est en cours de rénovation (matériel entreposé contre le mur nord)

1


2


3


4


N°43-1 *4A*

Secteur : Haute-Valloirette
Lieu-dit : Le Crey Barétaz
Parcelle : 0H 113

Altitude : 2034 m
Latitude : 970 123
Longitude : 6 449 712



Milieu environnant

Accès : Sans accès direct
Implantation du bâti : Isolé
Espaces protégés : ZNIEFF II + Espace fonctionnel de zone humide + Site Inscrit (Hameau de Plan Lachat et des Charmettes)
Risques naturels bâtiment : Non (CLPA ne couvre pas la zone)
Risques naturels accès : Non (CLPA ne couvre pas la zone)
Indices visuels eau/électricité :
Indices visuels assainissement :

Etat extérieur apparent

Etat général : Ruine
Toiture :
Façades :

Description

Type de bâtiment : Ruine d'un bâtiment, sans doute à vocation agricole, mais dont l'état de délabrement est tel qu'il est très difficile à lire.

Toiture :

Façades : Pierres tout venant.

Ouvertures :

Dates, inscriptions, particularités :

Modifications apportées :

1



N°43-2 *4A*

Secteur : Haute-Valloirette
Lieu-dit : Le Crey Barétaz
Parcelle : 0H 672

Altitude : 1988 m
Latitude : 969 957
Longitude : 6 449 844



Milieu environnant

Accès : Sans accès direct
Implantation du bâti : Isolé
Espaces protégés : ZNIEFF II + Espace fonctionnel de zone humide + Site Inscrit (Hameau de Plan Lachat et des Charmettes)
Risques naturels bâtiment : Non (CLPA ne couvre pas la zone)
Risques naturels accès : Non (CLPA ne couvre pas la zone)
Indices visuels eau/électricité :
Indices visuels assainissement :

Etat extérieur apparent

Etat général : Ruine
Toiture :
Façades :

Description

Type de bâtiment : Ruine d'un bâtiment, sans doute à vocation agricole, dont l'état de délabrement avancé rend la lecture très difficile. A l'est du bâtiment se trouvent deux tas de pierre, plus petits.

Toiture :

Façades : En pierres tout venant.

Ouvertures :

Dates, inscriptions, particularités :

Modifications apportées :

1



N°43-3 et 4 *4A*

Secteur : Haute-Valloirette
Lieu-dit : Le Crey Barétaz
Parcelle : 0H 110

Altitude : 2093 m
Latitude : 970 245
Longitude : 6 449 938



Milieu environnant

Accès : Sans accès direct
Implantation du bâti : Isolé
Espaces protégés : ZNIEFF II + Espace fonctionnel de zone humide
Risques naturels bâtiment : Non (CLPA ne couvre pas la zone)
Risques naturels accès : Non (CLPA ne couvre pas la zone)
Indices visuels eau/électricité :
Indices visuels assainissement :

Etat extérieur apparent

Etat général : Ruines
Toiture :
Façades :

Description

Type de bâtiment : Ruines de deux bâtiments, à vocation agricole saisonnière dont il ne reste que les soubassements.

Toiture :

Façades : En maçonnerie de blocage, pierres semblant sèches, chaînage d'angle encore légèrement visible sur le bâtiment 4.

Ouvertures :

Dates, inscriptions, particularités :

Modifications apportées :

1



2



N°43-5 — 4A

Secteur : Haute-Valloirette
Lieu-dit : Les Thymelets
Parcelle : 0H 110

Altitude : 2087 m
Latitude : 970 138
Longitude : 6 450 209

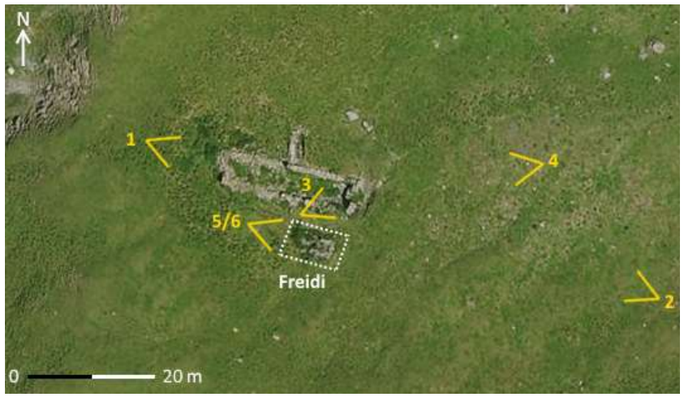

Milieu environnant

Accès : Sans accès direct
Implantation du bâti : Isolé
Espaces protégés : ZNIEFF II + Espace fonctionnel de zone humide
Risques naturels bâtiment : Non (CLPA ne couvre pas la zone)
Risques naturels accès : Non (CLPA ne couvre pas la zone)
Indices visuels eau/électricité :
Indices visuels assainissement :

Etat extérieur apparent

Etat général : Ruine
Toiture :
Façades :

Description

Type de bâtiment : Ruine d'un ancien bâtiment à vocation agricole saisonnière, dont il reste les soubassements et, au sud, un freidi en assez bon état de conservation (photos 5 et 6).

Toiture :

Façades : En maçonnerie de blocage, pierres semblant sèches, avec chaînage d'angle.

Ouvertures : Une ouverture est encore visible en amont du bâtiment (photo 3). Le freidi est en voûte berceau.

Dates, inscriptions, particularités :

Modifications apportées :

1



2



3



4



5



6



N°43-6 et 8 — *4A*

Secteur : Haute-Valloirette
Lieu-dit : Les Thymelets
Parcelle : 0H 089 et 678

Altitude : 1917 m
Latitude : 969 747
Longitude : 6 450 181



Milieu environnant

Accès : Route (D902) + court chemin
Implantation du bâti : Groupé
Espaces protégés : ZNIEFF II + Zone humide + Site Inscrit (Hameau de Plan Lachat et des Charmettes)
Risques naturels bâtiment : Non (CLPA ne couvre pas la zone)
Risques naturels accès : Non (CLPA ne couvre pas la zone)
Indices visuels eau/électricité :
Indices visuels assainissement :

Etat extérieur apparent

Etat général : Ruines
Toiture :
Façades :

Description

Type de bâtiment : Ruines de deux bâtiments, dont il ne reste que les soubassements et dont l'état de délabrement est trop avancé pour la lecture.

Toiture :

Façades : En maçonnerie de blocage, pierres sèches.

Ouvertures :

Dates, inscriptions, particularités :

Modifications apportées :

1



2



N°43-7 — 4A

Secteur : Haute-Valloirette
Lieu-dit : Les Thymelets
Parcelle : 0H 091

Altitude : 1922 m
Latitude : 969 767
Longitude : 6 450 183



Milieu environnant

Accès : Route (D902)
Implantation du bâti : Groupé
Espaces protégés : ZNIEFF II + Zone humide + Site Inscrit (Hameau de Plan Lachat et des Charmettes)
Risques naturels bâtiment : Non (CLPA ne couvre pas la zone)
Risques naturels accès : Non (CLPA ne couvre pas la zone)
Indices visuels eau/électricité : Panneau solaire
Indices visuels assainissement : Cabane à l'écart du bâtiment

Etat extérieur apparent

Etat général : Bon
Toiture : Bon
Façades : Bon

Description

Type de bâtiment : Bâtiment résidentiel sur deux niveaux avec la partie habitation en lieux et place du fenil.

Toiture : En tôle ondulée. La charpente est fixée aux murs par câbles tendeurs, et la souche de cheminée, en métal, est fixée à la toiture par câbles tendeurs. Un paratonnerre est visible sur l'arête du toit. Les pannes faitières et sablières sont visibles, mais absence de pannes intermédiaires (charpente compensée ?).

Façades : En pierres équarries hourdées à un épais mortier de chaux, avec chaînage d'angle ; les pignons sont en bardage de planche jointives.

Ouvertures : 1er niveau : une porte en bois avec linteau en bois sur la face N-O ; Une porte d'étable à l'ouest avec linteau bois + une fenêtre barreaudée avec linteau bois et battant en planches verticales et poignée de corde ; 2nd niveau : une porte en bois simple + une fenêtre sur le pignon.

Dates, inscriptions, particularités : La partie qui était le fenil a été réaménagé en dortoir semblant collectif. Un minuscule appentis est visible au N-O, peut-être abritant le disjoncteur du panneau solaire. Une cabane, à l'écart du bâtiment, est visible au S-E, sans doute des toilettes (photo 5).

Modifications apportées : Bâtiment modernisé dans un certain respect de l'architecture locale.

1


2


3


4


5


N°43-9 et 10 — *4A*

Secteur : Haute-Valloirette
Lieu-dit : Les Thymelets
Parcelle : 0H 664 et 068

Altitude : 1930 m
Latitude : 969 775
Longitude : 6 450 227



Milieu environnant

Accès : Sans accès direct
Implantation du bâti : Groupé
Espaces protégés : ZNIEFF II + Site Inscrit (Hameau de Plan Lachat et des Charmettes)
Risques naturels bâtiment : Non (CLPA ne couvre pas la zone)
Risques naturels accès : Non (CLPA ne couvre pas la zone)
Indices visuels eau/électricité :
Indices visuels assainissement :

Etat extérieur apparent

Etat général : Ruines
Toiture :
Façades :

Description

Type de bâtiment : Ruines de deux bâtiments, à vocation agricole saisonnière dont il ne reste que les soubassements.

Toiture :

Façades : En maçonnerie de blocage, pierres semblant sèches, chaînage d'angle encore légèrement visible.

Ouvertures :

Dates, inscriptions, particularités :

Modifications apportées :

1



2



N°43-11 *4A*

Secteur : Haute-Valloirette
Lieu-dit : Les Thymelets
Parcelle : 0H 749

Altitude : 1892 m
Latitude : 969 692
Longitude : 6 450 423



Milieu environnant

Accès : Sans accès direct
Implantation du bâti : Isolé
Espaces protégés : ZNIEFF II + Site Inscrit (Hameau de Plan Lachat et des Charmettes)
Risques naturels bâtiment : Non (CLPA ne couvre pas la zone)
Risques naturels accès : Non (CLPA ne couvre pas la zone)
Indices visuels eau/électricité :
Indices visuels assainissement :

Etat extérieur apparent

Etat général : Ruine
Toiture :
Façades :

Description

Type de bâtiment : Ruine d'un bâtiment à vocation agricole saisonnière dont il ne reste que le soubassement.

Toiture :

Façades : En maçonnerie de blocage, en pierres semblant sèches.

Ouvertures : Le reste d'une ouverture, probablement pour une porte, est visible au Sud-Est.

Dates, inscriptions, particularités :

Modifications apportées :

1



2



N°43-12 et 13 — *4A*

Secteur : Haute-Valloirette
Lieu-dit : Les Thymelets
Parcelle : 0H 750 et 781

Altitude : 1878 m
Latitude : 969 612
Longitude : 6 450 220



Milieu environnant

Accès : Sans accès direct
Implantation du bâti : Epars
Espaces protégés : ZNIEFF I et II + Site Inscrit (Hameau de Plan Lachat et des Charmettes)
Risques naturels bâtiment : Non (CLPA ne couvre pas la zone)
Risques naturels accès : Non (CLPA ne couvre pas la zone)
Indices visuels eau/électricité :
Indices visuels assainissement :

Etat extérieur apparent

Etat général : Ruines
Toiture :
Façades :

Description

Type de bâtiment : Ruines de deux bâtiments, à vocation agricole saisonnière dont il ne reste que les soubassements.

Toiture :

Façades : En maçonnerie de blocage, pierres semblant sèches, chaînage d'angle encore légèrement visible.

Ouvertures :

Dates, inscriptions, particularités :

Modifications apportées :

1


2


3


4


N°44-1 *4A*

Secteur : Haute-Valloirette
Lieu-dit : La Petite Charmette
Parcelle : 0H 009

Altitude : 1787 m
Latitude : 969 326
Longitude : 6 451 408



Milieu environnant

Accès : Route (D902)
Implantation du bâti : Groupé
Espaces protégés : ZNIEFF I et II + Site inscrit (hameau de Plan Lachat et de Charmette)
Risques naturels bâtiment : Non (CLPA ne couvre pas la zone)
Risques naturels accès : Non (CLPA ne couvre pas la zone)
Indices visuels eau/électricité : Poteaux électriques à 25m
Indices visuels assainissement :

Etat extérieur apparent

Etat général : Bon
Toiture : Très bon
Façades : Moyen

Description

Type de bâtiment : Bâtiment résidentiel saisonnier sur deux voire trois niveaux, construit parallèlement à la pente, certainement une ancienne grange ; Un mur en contrefort du bâtiment est visible au nord.

Toiture : En bac acier, à pans dissymétriques ; Souche de cheminée crépie au ciment. Arrêts neige visibles au-dessus du vélux et de la souche de cheminée sur le pan aval.

Façades : En pierres équarries, hourdées au mortier de chaux, avec enduit à la chaux et sable, et enduit de plâtre taloché sur la face nord, et reste d'enduit de plâtre rose sur quelques endroits ; Bardage de planches de bois jointives en escalier sur la face sud et droit sous pignon en face nord ; Le mur de contrefort est en pierres équarries, à joints épais au ciment.

Ouvertures : 1er niveau : Une porte en bois large, avec linteau en bois, et une autre condamnée par une plaque de tôle + 3 fenêtres ; 2nd niveau : une porte à double battant avec une poutre en bois servant de linteau + une fenêtre au pignon sud avec linteau bois. Toiture : Un vélux.

Dates, inscriptions, particularités : Certains chevrons, sur la face aval, sont raccrochés à la façade par des câbles.

Modifications apportées :

1


2


3


4


N°44-2 *4A*

Secteur : Haute-Valloirette
Lieu-dit : La Petite Charmette
Parcelle : 0H 008

Altitude : 1785 m
Latitude : 969 328
Longitude : 6 451 390



Milieu environnant

Accès : Route (D902)
Implantation du bâti : Groupé
Espaces protégés : ZNIEFF I et II + Site inscrit (hameau de Plan Lachat et de Charmette)
Risques naturels bâtiment : Non (CLPA ne couvre pas la zone)
Risques naturels accès : Non (CLPA ne couvre pas la zone)
Indices visuels eau/électricité :
Indices visuels assainissement :

Etat extérieur apparent

Etat général : Moyen
Toiture : Moyen
Façades : Bon

Description

Type de bâtiment : Annexe au bâtiment 44-1, sur deux niveaux.

Toiture : En bac acier et tôle plate ancienne et abimée sur un pan. Charpente compensée dont la panne sablière sud à été changée en même temps que la toiture.

Façades : En pierres équarries, avec blocages et enduit au ciment sur la face nord. Les pignons sont en bardage de planches jointives.

Ouvertures : 1er niveau : une porte en bois en face aval, avec un linteau en béton monobloc ; 2nd niveau : une porte en bois intégrée dans le pignon en face amont.

Dates, inscriptions, particularités :

Modifications apportées : Un appentis en parpaing avait été construit à l'est du bâtiment, mais a semble-t-il été détruit, il ne reste plus que quelques morceaux de murs et un tas de décombres. La toiture neuve est très récente (la photo satellite, de 2016, montre encore l'ancien toit et la végétation recouvrant partiellement le bâtiment), indice que des travaux sont engagés pour remettre en état ce bâtiment.

1



2



3



4



N°44-3 et 4 — *4A*

Secteur : Haute-Valloirette
Lieu-dit : La Petite Charmette
Parcelle : 0H 121 et 020

Altitude : 1761 m
Latitude : 969 200
Longitude : 6 450 979



Milieu environnant

Accès : Sentier
Implantation du bâti : Epars
Espaces protégés : ZNIEFF I et II + Site inscrit (hameau de Plan Lachat et de Charmette)
Risques naturels bâtiment : Non (CLPA ne couvre pas la zone)
Risques naturels accès : Non (CLPA ne couvre pas la zone)
Indices visuels eau/électricité :
Indices visuels assainissement :

Etat extérieur apparent

Etat général : Ruines
Toiture :
Façades :

Description

Type de bâtiment : Ruines de deux bâtiments, à vocation agricole saisonnière, et dont il ne reste plus que les soubassements.

Toiture :

Façades : En maçonnerie de blocage, pierres semblant sèches.

Ouvertures :

Dates, inscriptions, particularités :

Modifications apportées :

1



2



N°44-5 *4A*

Secteur : Haute-Valloirette
Lieu-dit : La Grande Charmette
Parcelle : 0H 025

Altitude : 1783 m
Latitude : 969 343
Longitude : 6 450 730



Milieu environnant

Accès : Chemin carrossable 4x4
Implantation du bâti : Groupé
Espaces protégés : ZNIEFF I et II + Site inscrit (hameau de Plan Lachat et de Charmette)
Risques naturels bâtiment : Non (CLPA ne couvre pas la zone)
Risques naturels accès : Non (CLPA ne couvre pas la zone)
Indices visuels eau/électricité : Tuyau d'arrosage + câble électrique aérien relié au bâtiment voisin
Indices visuels assainissement :

Etat extérieur apparent

Etat général : Moyen
Toiture : Bon
Façades : Moyen

Description

Type de bâtiment : Bâtiment à vocation agricole, sur trois niveaux, avec une annexe sur sa face amont, ainsi qu'un porche collé à l'annexe.

Toiture : En bac acier récent pour le bâtiment principal, en tôle ancienne pour l'annexe et le porche.

Façades : Le premier niveau est en pierres jointes au ciment, avec quelques renforts de parpaings recouvert de ciment ; le reste du bâtiment est en parpaings nus. L'annexe est en pierres hourdées au mortier de chaux.

Ouvertures : Multiples, au 1er niveau, une porte au nord, et une fenêtre sur la face aval, avec linteau cintré en pierre. 2eme niveau : multiples fenêtres avec linteau béton, et une porte coulissante de grande ; Dernier niveau : un œil-de-bœuf en construction sur la face aval.

Dates, inscriptions, particularités : Il s'agit clairement d'un bâtiment a vocation agricole, sans doute reconstruit récemment car mélangeant de l'ancien (premier niveau du bâtiment + annexe) avec du récent (reste du bâtiment en parpaings).

Modifications apportées : non-respect de l'architecture locale, parpaings à vue.







N°44-6 *4A*

Secteur : Haute-Valloirette
Lieu-dit : La Grande Charmette
Parcelle : 0H 736

Altitude : 1792 m
Latitude : 969 369
Longitude : 6 450 755



Milieu environnant

Accès : Chemin carrossable 4x4
Implantation du bâti : Groupé
Espaces protégés : ZNIEFF I et II + Site inscrit (hameau de Plan Lachat et de Charmette)
Risques naturels bâtiment : Non (CLPA ne couvre pas la zone)
Risques naturels accès : Non (CLPA ne couvre pas la zone)
Indices visuels eau/électricité : Parabole + Bouteilles de gaz
Indices visuels assainissement :

Etat extérieur apparent

Etat général : Bon
Toiture : Bon
Façades : Bon

Description

Type de bâtiment : Bâtiment résidentiel lié à l'activité agricole sur 2 niveaux ½ (possible cave sous les deux niveaux résidentiels). Petit appentis à l'est, et abri pour bouteilles de gaz au nord.

Toiture : A pan unique, en tôle, avec souche de cheminée.

Façades : En parpaing, ravalé au crépi.

Ouvertures : 6 fenêtres et une porte sur la face aval, et deux fenêtres en face amont.

Dates, inscriptions, particularités :

Modifications apportées : aucun respect de l'architecture locale.









N°44-7 *4A*

Secteur : Haute-Valloirette
Lieu-dit : Les Fraichières
Parcelle : 0H045

Altitude : 1894 m
Latitude : 969 544
Longitude : 6 450 928



Milieu environnant

Accès : Sentier
Implantation du bâti : Isolé
Espaces protégés : ZNIEFF Type I
Risques naturels bâtiment : Non (CLPA ne couvre pas la zone)
Risques naturels accès : Non (CLPA ne couvre pas la zone)
Indices visuels eau/électricité : Non
Indices visuels assainissement : Non

Etat extérieur apparent

Etat général : Très bon
Toiture : Très bon
Façades : Très bon

Description

Type de bâtiment : Bâtiment résidentiel saisonnier sur 2 niveaux, avec un appentis à l'est.

Toiture : A double pan sur deux niveaux, en bac acier, avec deux souches de cheminée, une en métal, et une bourne.

Façades : En maçonnerie de pierres équarries, hourdées au mortier de plâtre. Un bardage en planche se chevauchant est visible sur le pignon aval du second niveau.

Ouvertures : 1er niveau : une porte d'accès vers l'appentis ; Une grande fenêtre avec linteau bois et contrevent + une porte sur la face aval ; à l'est, 2 fenêtres avec contrevent et linteau bois. 2nd niveau : 1 fenêtre sur chaque pignon, avec contrevent et linteau bois.

Dates, inscriptions, particularités : Le terrain est clôturé par des rembardes en bois et grillage, avec trois portillons.

Modifications apportées : Rénovation récente.

1



2



3



4



5



Secteur 5 – Crey du Quart

Découpage du secteur 5 "Crey du Quart"

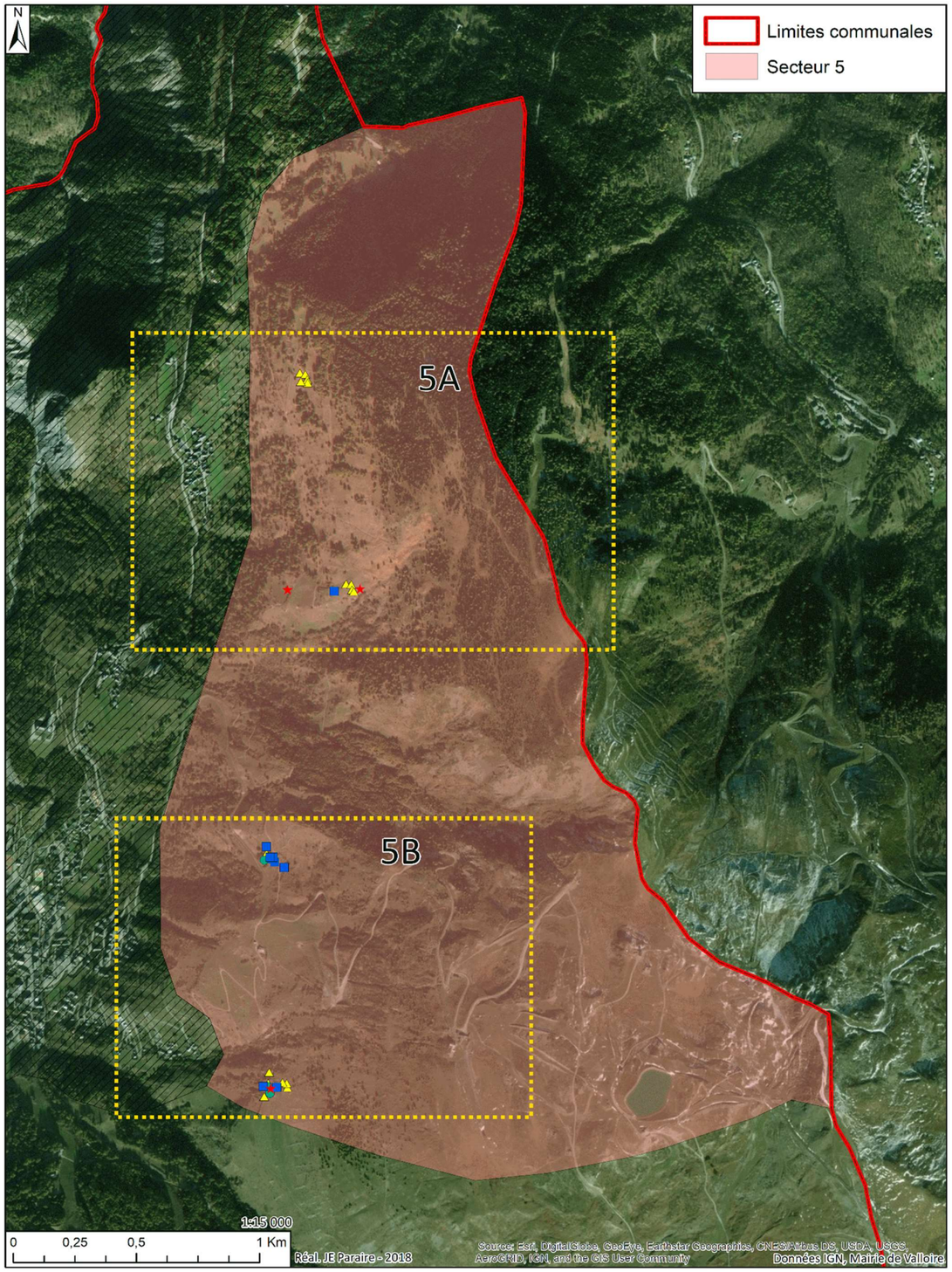

Sous-secteurs	Carte	Lieux
51	**5A**	Les Eterpets
52	**5A**	Mollartot, Chamontey
53	**5B**	Le Poingt Rogereuil
54	**5B**	Geneuil

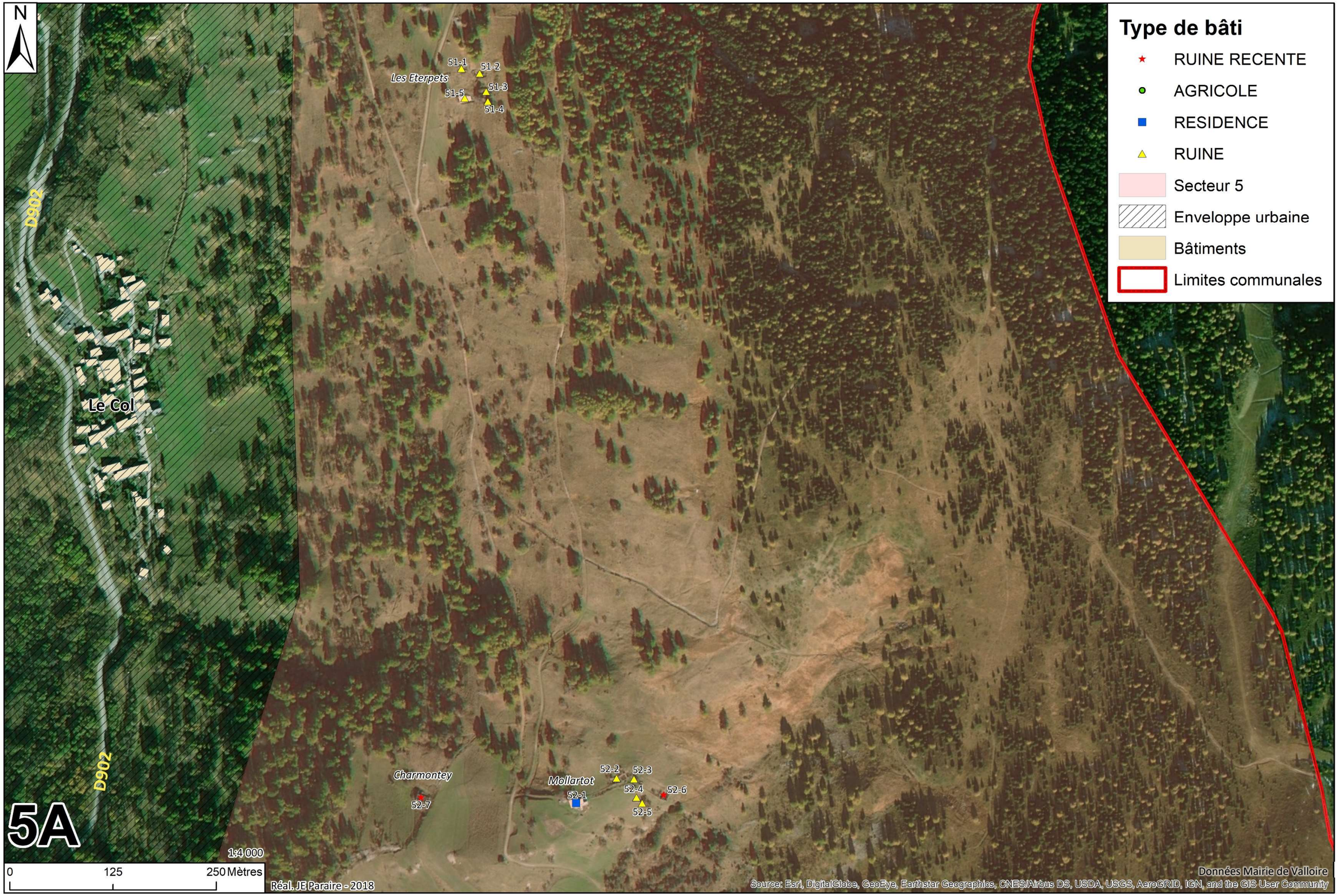
N
Type de bâti
RUINE RECENTE
AGRICOLE
RESIDENCE
RUINE
Secteur 5
Enveloppe urbaine
Bâtiments
Limites communales
Les Eterpets
51-1
51-2
51-3
51-4
51-5
D902
Le Col
Charmontey
52-7
Mollartot
52-1
52-2
52-3
52-4
52-5
52-6
5A
1:4 000
0
125
250 Mètres
Réal. JE Paraire - 2018
Données Mairie de Valloire
Source: Esri, DigitalGlobe, GeoEye, Earthstar Geographics, CNES/Airbus DS, USDA, USGS, AeroGRID, IGN, and the GIS User Community


N
53-7
Le Point Rogereuil
53-6
53-5
53-4
53-8
53-3
53-2
53-1
Plan Buisson
Prarion
L'Archaz
Télécabine du
Crêt de la Brive
54-11
Geneuil
54-10
54-3
54-2
54-8
54-9
54-5
54-4
54-1
54-6
54-7
5B
1:4 000
0
125
250 Mètres
Réal. JE Paraire - 2018
Type de bâti
RUINE RECENTE
AGRICOLE
RESIDENCE
RUINE
Enveloppe urbaine
Secteur 5
Bâtiments
Limites communales
Données Mairie de Valloire
Source: Esri, DigitalGlobe, GeoEye, Earthstar Geographics, CNES/Airbus DS, USDA, USGS, AeroGRID, IGN, and the GIS User Community

N°51-1, -2 , -3, -4 et -5 — *5A*

Secteur : Crey du Quart
Lieu-dit : Les Eterpets
Parcelles : OB 253, 245, 244, 258, 254

Altitude : 1758 m
Latitude : 970 497
Longitude : 6 460 014



Milieu environnant

Accès : Piste carrossable à 30 m
Implantation du bâti : Groupé
Espaces protégés : Non
Risques naturels bâtiment : Non
Risques naturels accès : Non
Indices visuels eau/électricité :
Indices visuels assainissement :

Etat extérieur apparent

Etat général : Ruines
Toiture :
Façades :

Description

Type de bâtiment :
Groupe de ruines d'anciens bâtiments à vocation agricole estivale, dont seule reste une partie des soubassements. Le hameau est traversé par l'ancien chemin rural dit des Eterpets, partiellement bordé par un muret de pierres à l'aval immédiat des ruines 2 et 3, puis passant entre les ruines 3 et 4.

Toiture :

Façades : Soubassements en maçonnerie de pierres sèches.

Ouvertures :

Dates, inscriptions, particularités :

Modifications apportées :


1


2


3


4


5


6

N°52-1 — 5A

Secteur : Crey du Quart
Lieu-dit : Mollartot
Parcelles : OB 431

Altitude : 1772 m
Latitude : 970 632
Longitude : 6 459 141



Milieu environnant

Accès : Piste carrossable
Implantation du bâti : Groupé
Espaces protégés : Espace de fonctionnalité de zone humide
Risques naturels bâtiment : Non
Risques naturels accès Non
Indices visuels eau/électricité :
Indices visuels assainissement :

Etat extérieur apparent

Etat général : Très bon (en fin de restauration)
Toiture : Bon
Façades : Très bon

Description

Type de bâtiment :
Ancien bâtiment agricole sur 3 niveaux comportant une étable et un logis surmontés d'un fenil à 2 étages. Aujourd'hui utilisé comme résidence saisonnière.

Toiture : En tôle plate et bac acier, pans dissymétriques. Une souche de cheminée en métal est visible à l'Ouest.

Façades : En pierres de blocage hourdées au mortier de terre et plâtre avec chaînons d'angles en pierres calcaires équarries ; surmontées d'un bardage en planches de mélèze au niveau du 2nd fenil.

Ouvertures : Une large porte sur le mur gouttereau sud permettait l'accès des bêtes et des hommes à l'étable et au logis. Une 2nde porte plus petite sur le pignon aval dessert également l'habitation. Toutes 2 sont surmontées d'un arc de décharge en pierre. Deux autres portes permettent l'accès au fenil. Six fenêtres de taille modeste, barreaudées et surmontées d'un linteau en mélèze, éclairent le niveau 1.

Dates, inscriptions, particularités :

Modifications apportées : Le vitrage de la porte principale constitue probablement un gain de confort récent, mais la restauration semble avoir été faite avec le souci de la préservation de l'architecture d'origine du bâtiment.

1



2



3



4



5



N°52-2 — 5A

Secteur : Crey du Quart
Lieu-dit : Mollartot
Parcelle : OB 433

Altitude : 1789 m
Latitude : 970 681
Longitude : 6 459 171



Milieu environnant

Accès : Piste carrossable à 70 m
Implantation du bâti : Groupé
Espaces protégés : Espace de fonctionnalité de zone humide
Risques naturels bâtiment : Non
Risques naturels accès : Non
Indices visuels eau/électricité :
Indices visuels assainissement :

Etat extérieur apparent

Etat général : Ruine
Toiture :
Façades :

Description

Type de bâtiment :
Ruines d'anciens bâtiments à vocation agricole estivale, dont seule reste une partie des soubassements.

Toiture :

Façades : En maçonnerie de pierres hourdées au mortier (de plâtre et graves terreuses ?), avec chaînages d'angles.

Ouvertures :

Dates, inscriptions, particularités :

Modifications apportées :

1


2


3


4


5


6


N°52-3 — 5A

Secteur : Crey du Quart
Lieu-dit : Mollartot
Parcelle : OB 390

Altitude : 1791 m
Latitude : 970 702
Longitude : 6 459 170



Milieu environnant

Accès : Piste carrossable à 100 m
Implantation du bâti : Groupé
Espaces protégés : Espace de fonctionnalité de zone humide
Risques naturels bâtiment : Non
Risques naturels accès : Non
Indices visuels eau/électricité :
Indices visuels assainissement :

Etat extérieur apparent

Etat général : Ruine
Toiture :
Façades :

Description

Type de bâtiment :
Ruine d'un ancien bâtiment à vocation agricole estivale et d'une *chambre* accolée, dont seule reste une partie des soubassements.

Toiture :

Façades : En maçonnerie de pierres sèches pour le bâtiment principal ; en maçonnerie de pierres hourdées au mortier de graves terreuses et plâtre pour la *chambre*, avec quelques restes d'un crépi extérieur et d'un enduit à la chaux à l'intérieur.

Ouvertures :

Dates, inscriptions, particularités :

Modifications apportées :

1


2


3


4


5


6


N°52-4 et -5 — *5A*

Secteur : Crey du Quart
Lieu-dit : Mollartot
Parcelle : OB 432

Altitude : 1787 m
Latitude : 970 709
Longitude : 6 459 145



Milieu environnant

Accès : Piste carrossable à 100 m
Implantation du bâti : Groupé
Espaces protégés : Espace de fonctionnalité de zone humide
Risques naturels bâtiment : Non
Risques naturels accès : Non
Indices visuels eau/électricité :
Indices visuels assainissement :

Etat extérieur apparent

Etat général : Ruines
Toiture :
Façades :

Description

Type de bâtiment :
Ruines d'anciens bâtiments à vocation agricole estivale, dont seule reste une partie des soubassements.

Toiture :

Façades : Soubassements en pierres.

Ouvertures :

Dates, inscriptions, particularités :

Modifications apportées :

Le hameau du Mollartot vu depuis le Meigno



1



2



N°52-6 — 5A

Secteur : Crey du Quart
Lieu-dit : Mollartot
Parcelle : OB 409

Altitude : 1791 m
Latitude : 970 738
Longitude : 6 459 151



Milieu environnant

Accès : Piste carrossable à 150 m
Implantation du bâti : Groupé
Espaces protégés : Espace de fonctionnalité de zone humide
Risques naturels bâtiment : Non
Risques naturels accès : Non
Indices visuels eau/électricité :
Indices visuels assainissement :

Etat extérieur apparent

Etat général : Ruine « récente »
Toiture :
Façades :

Description

Type de bâtiment :
Ruine d'un bâtiment à vocation agricole saisonnière d'au moins 2 niveaux (peut-être un 3e sous les combles), qui comportait probablement une partie habitation, vues la qualité de l'enduit et la taille des ouvertures.

Toiture : Reposait sur 2 poutres d'arase dont il reste des morceaux.

Façades : En maçonnerie de pierres hourdées au mortier de graves terreuses et plâtre, avec chaînages d'angles, recouvert par un épais crépi rose aujourd'hui à pierres vues. Quelques restes d'un chaulage du parement intérieur subsistent. Les poutres supports du plancher du 2e niveau dépassent en façades. Un bardage bois fermait probablement le triangle formé par la charpente sur les murs pignons.

Ouvertures : Il existait au moins une fenêtre sur le pignon aval (une partie de ses piédroits reste), plus une fenêtre et une large porte en façade S-E, toutes 2 surmontées d'un épais linteau en bois et à embrasure enduite.

Dates, inscriptions, particularités :

Modifications apportées :

1



2



3



4



N°52-7 — 5A

Secteur : Crey du Quart
Lieu-dit : Chamontey
Parcelle : OB 751

Altitude : 1716 m
Latitude : 970 444
Longitude : 6 459 148



Milieu environnant

Accès : Piste carrossable à 100 m + chemin
Implantation du bâti : Isolé
Espaces protégés : Espace de fonctionnalité de zone humide
Risques naturels bâtiment : Non
Risques naturels accès : Non
Indices visuels eau/électricité :
Indices visuels assainissement :

Etat extérieur apparent

Etat général : Ruine « récente »
Toiture :
Façades :

Description

Type de bâtiment : Ruine d'un grand bâtiment à vocation agricole sur 4 niveaux. Niv. 1 : cave et/ou petite bergerie accessible par une porte basse sur le pignon avant. Niv. 2 : logis + étable dont l'accès se fait par une porte commune à 2 vantaux. Niv. 3 : une 2nde partie habitable à l'avant (vus l'enduit du parement intérieur et les 2 grandes fenêtres) possiblement desservie par escalier intérieur + grange accessible par une large porte à niveau du talus. Niv.4 : fenil vraisemblablement accessible par une passerelle en pignon amont.
Le décroché au nord semble être une extension du bâtiment d'origine.

Toiture : A 2 pans dissymétriques, reposait sur les poutres sablières et ne semble pas avoir compté de pannes intermédiaires.

Façades : En maçonnerie de pierres hourdées au mortier de terre et plâtre avec chaînages d'angles, recouvertes d'un crépi de plâtre rose à pierres vues à l'extérieur, et d'un enduit à la chaux encore visible sur la majeure partie des parements intérieurs.

Ouvertures : Nombreuses sur le pignon aval, avec arc de décharge aux niveaux 1 et 2, barreaudées au niv. 3, à embrasures enduites. Deux larges portes surmontées d'un linteau de bois en façade sud + 1 en façade nord.

Dates, inscriptions, particularités : Pierre gravée : « 1826 » (photo 3).

Modifications apportées :

1



2



3



4



5



6



7



N°53-1 *5B*

Secteur : Crey du Quart
Lieu-dit : Le Poingt Rogereuil
Parcelle : OC 2939

Altitude : 1727 m
Latitude : 970 429
Longitude : 6 458 017



Milieu environnant

Accès : Piste carrossable
Implantation du bâti : Groupé
Espaces protégés : Espace de fonctionnalité de zone humide
Risques naturels bâtiment : Non
Risques naturels accès : Non
Indices visuels eau/électricité : Fontaine/panneau solaire
Indices visuels assainissement :

Etat extérieur apparent

Etat général : Très bon
Toiture : Très bon
Façades : Très bon

Description

Type de bâtiment :
Chalet d'habitation à 3 niveaux d'aspect moderne.

Toiture : En bac acier, à double-pans.

Façades : Parement de pierres à jointoiement épais à pierres vues en mortier de plâtre rosé à l'avant du bâtiment, en ciment sur la partie arrière. Crépi sur la façade nord du niv. 2. Bardage bois sur les murs pignons en sous-toit.

Ouvertures : Surmontées soit d'un linteau de bois (façade nord), soit d'un arc de décharge. Barreaudées au niv. 1 et en façade nord du niv. 2. Vélux sur le pan de toit sud. Menuiseries modernes. Les fenêtres du niv. 2 sont équipés de volets. Balcon en bois clair dont la couleur tranche avec celle des autres boiseries.

Dates, inscriptions, particularités : Terrain délimité par une barrière grillagée. Arbres plantés.

Modifications apportées : La modernité domine aujourd'hui sur toutes les façades.

1



2



3



N°53-2 *5B*

Secteur : Crey du Quart
Lieu-dit : Le Poingt Rogereuil
Parcelle : OC 537

Altitude : 1719 m
Latitude : 970 390
Longitude : 6 458 039



Milieu environnant

Accès : Piste carrossable
Implantation du bâti : Groupé
Espaces protégés : Espace de fonctionnalité de zone humide
Risques naturels bâtiment : Non
Risques naturels accès : Non
Indices visuels eau/électricité : Fontaine à l'entrée du hameau
Indices visuels assainissement :

Etat extérieur apparent

Etat général : Très bon
Toiture : Très bon
Façades : Très bon

Description

Type de bâtiment : Ancien chalet sur 3 niveaux joliment restauré dont la vocation semble avoir toujours été une habitation avec grenier.

Toiture : En bac acier, à 2 pans symétriques avec une souche de cheminée droite en maçonnerie de ciment dont l'ouverture est soutenue et surmontée de pierres en tuf. 4 perches fixent la charpente aux murs gouttereaux pour éviter l'arrachement de la toiture par le vent.

Façades : En maçonnerie de pierres recouverte d'un crépi de plâtre rose taloché, avec chaînages d'angles et extrémités des poutres de plancher apparents. Pignons sous toiture en bardage de planches de mélèze.

Ouvertures : Cadres de fenêtres du niv. 1 en bois avec volets en Z, du niv. 2 enduits. 1 porte dessert chaque étage. Façade ouest aveugle.

Dates, inscriptions, particularités : Plusieurs objets de décor issus de la tradition paysanne montagnarde ornent le bâtiment : râteau, réserve symbolique de combustible (*bouses* : plaquettes de fumier de brebis séché), cadre de fenestron, cœurs, banc en bois, rideaux en dentelles, plaque avec le nom du chalet (« Citoine »).

Modifications apportées : A part les volets en Z, la restauration semble avoir été faite avec le souci de la préservation de l'architecture d'origine du bâtiment.

1



2



3



4



N°53-3, -4 et -5 *5B*

Secteur : Crey du Quart
Lieu-dit : Le Poingt Rogereuil
Parcelles : OC 541, 542 et 543

Altitude : 1720 m
Latitude : 970 375
Longitude : 6 458 056



Milieu environnant

Accès : Piste carrossable
Implantation du bâti : Groupé
Espaces protégés : Espace de fonctionnalité de zone humide
Risques naturels bâtiment : Non
Risques naturels accès : Non
Indices visuels eau/électricité : Fontaine à l'entrée du hameau + récupération eau de pluie (chalet 4) Desserte électrique par réseaux publics
Indices visuels assainissement :

Etat extérieur apparent

Etat général : Bon
Toiture : Très bon
Façades : Bon

Description

Type de bâtiments :
3 chalets anciens rénovés en résidences saisonnières.

Toiture : En bac acier à double-pans avec souches de cheminées droites en ciment. Des arrêts neige sont visibles sur le bâtiment 4.

Façades : Parements extérieurs en pierres équarries hourdées au mortier de ciment. Pignon aval du niv. 2 enduit au plâtre rose (chalet 3) ou au ciment (chalet 5). Pignons du niv. 3 en maçonneries de parpaings, couverts par un bardage en planches de bois moderne (chalet 4).

Ouvertures : Nombreuses et de grande taille, mêlant menuiseries modernes et plus anciennes tant pour les huisseries que pour les balcons.

Dates, inscriptions, particularités :

Modifications apportées : L'empreinte de la modernité domine aujourd'hui sur toutes les façades.

1



2



3



4



5



N°53-6 *5B*

Secteur : Crey du Quart
Lieu-dit : Le Poingt Rogereuil
Parcelle : OC 543

Altitude : 1718 m
Latitude : 970 358
Longitude : 6 458 074



Milieu environnant

Accès : Piste carrossable
Implantation du bâti : Groupé
Espaces protégés : Espace de fonctionnalité de zone humide
Risques naturels bâtiment : Non
Risques naturels accès : Non
Indices visuels eau/électricité : Fontaine à l'entrée du hameau
Indices visuels assainissement :

Etat extérieur apparent

Etat général : Ruine
Toiture :
Façades :

Description

Type de bâtiment :
Ruine d'un ancien bâtiment d'au moins 2 niveaux, à vocation agricole estivale, avec logis et étable, dont il ne reste plus qu'une partie des soubassements et quelques élévations.

Toiture :

Façades : Maçonnerie de pierres hourdées au mortier de terre et plâtre, qui étaient crépies à l'extérieur jusque sur les chaînons d'angle et chaulées à l'intérieur dans les pièces situées à l'avant du bâtiment.

Ouvertures : Les 2 ouvertures encore discernables sur la façade sud sont surmontées d'un linteau en bois, avec cadre dormant en bois pour l'une d'elle (photo 1).

Dates, inscriptions, particularités :

Modifications apportées :

1



2



3



4



N°53-7 — 5B

Secteur : Crey du Quart
Lieu-dit : Le Poingt Rogereuil
Parcelle : OC 550

Altitude : 1722 m
Latitude : 970 357
Longitude : 6 458 101



Milieu environnant

Accès : Piste carrossable
Implantation du bâti : Groupé
Espaces protégés : Espace de fonctionnalité de zone humide
Risques naturels bâtiment : Non
Risques naturels accès : Non
Indices visuels eau/électricité : Fontaine à l'entrée du hameau
Coffre électrique sur pignon avant
Indices visuels assainissement :

Etat extérieur apparent

Etat général : Moyen
Toiture : Bon
Façades : Moyen

Description

Type de bâtiment :
Ancien bâtiment à vocation agricole estivale sur 4 niveaux, qui comportait une cave (dont l'entrée, en pignon aval, semble condamnée), une habitation et une étable avec entrée commune en façade sud, et une grange sur 2 niveaux accessible par l'amont. Rénové en résidence saisonnière occupée l'été.

Toiture : En tôle ondulée et bac acier, à double-pan dissymétriques avec débord sur les 4 façades. Pannes sablières en saillie sur les pignons. Deux cheminées à souche droite en ciment crépi.

Façades : En maçonnerie de pierres crépies à la taloche au mortier de plâtre, avec parties maçonnées plus récentes : en pierres sur les façades ouest et sud, en parpaings de ciment au nord. Colmatages au ciment sur toutes les façades. Pignons du niv. 4 en bardage bois, moderne à l'aval, ancien à l'amont.

Ouvertures : Nombreuses, à huisseries récentes (sauf façade nord), et à embrasures crépies au ciment au niv. 3. (Calfeutrées pour l'hiver sur les photos).

Dates, inscriptions, particularités :

Modifications apportées : Niv. 3 rendu habitable : pignon amont en parpaings, plusieurs baies percées. Les techniques et matériaux utilisés lors de la rénovation ne relèvent pas de l'architecture ancienne locale.

1



2



3



4



5



6



N°53-8 *5B*

Secteur : Crey du Quart
Lieu-dit : Le Poingt Rogereuil
Parcelles : OC 554 et 2903

Altitude : 1711 m
Latitude : 970 348
Longitude : 6 458 046



Milieu environnant

Accès : Piste carrossable
Implantation du bâti : Groupé
Espaces protégés : Espace de fonctionnalité de zone humide
Risques naturels bâtiment : Non
Risques naturels accès : Non
Indices visuels eau/électricité : Baignoire-abreuvoir/coffre électrique
Indices visuels assainissement :

Etat extérieur apparent

Etat général : Mauvais
Toiture : Bon
Façades : Nombreuses fissures

Description

Type de bâtiment :
Bâtiment à vocation agricole estivale toujours en activité, avec *chambre* accolée. Comporte un logis, une étable, une bergerie, un poulailler, une grange sur 2 niveaux et plusieurs annexes (remises/ateliers).

Toiture : En tôle ondulée, avec souche de cheminée droite en ciment. Annexe en bac acier.

Façades : Bâtiment principal : en maçonnerie de pierres talochées au mortier de plâtre rose, sauf sur le pignon amont. Crépi presque entièrement disparu en façade N-O. Réparation du parement intérieur en parpaings en façade S-O (photo 6). Bardage en couenneaux pour fermer les triangles sous-toit des pignons. Annexe au nord : maçonnerie en parpaings de ciment.

Ouvertures : Sont surmontées soit d'un arc en pierres, soit d'un linteau de bois. Grandes portes à double-vantaux pour accès principal de chaque étage.

***Chambre* :** Sur 2 niveaux, en maçonnerie de pierres qui semble avoir été crépie sur les 4 façades, surmontée par un bardage horizontal, avec toit à pan unique peu incliné et à charpente arrimée par filins métalliques.

Modifications apportées : Colmatages, réparations et extensions en ciment.

1


2


3


4


5


6


7


N°54-1 *5B*

Secteur : Crey du Quart
Lieu-dit : Geneuil
Parcelle : 0C 1593

Altitude : 1748 m
Latitude : 970 443
Longitude : 6 457 127



Milieu environnant

Accès : Piste carrossable à 50 m
Implantation du bâti : Groupé
Espaces protégés : Non
Risques naturels bâtiment : Non
Risques naturels accès : Non
Indices visuels eau/électricité : Ruisseau à 30 m/ éclairage public hameau
Indices visuels assainissement :

Etat extérieur apparent

Etat général : Ruine
Toiture :
Façades :

Description

Type de bâtiment :
Ruine d'un ancien bâtiment à vocation agricole saisonnière d'au moins 3 niveaux, comportant une partie habitable à l'avant, une ou plusieurs parties destinées aux animaux, un fenil sous le toit et une ou plusieurs pièces annexes.

Toiture :

Façades : En maçonnerie de pierres hourdées au mortier de terre et plâtre. Parement extérieur crépi au plâtre rose au moins sur la façade avant. Murs intérieurs enduits ou chaulés dans les pièces à l'avant du bâtiment. Un bardage bois fermait vraisemblablement les pignons en sous-toit.

Ouvertures : Portes et fenêtres surmontées de linteaux de bois. Une large porte dessert une 1ère pièce du niv. 1, d'où l'on accède à ce qui était probablement la cuisine (garde-manger dans un mur – photo 2) par une porte plus étroite. Il semble que l'avant du niv. 2 était occupé par une autre pièce habitable (peut-être une chambre-à-coucher) à laquelle on accède par un escalier en pierre sur le pignon avant. Fenêtre ronde sur le pignon avant du niv. 3.

Dates, inscriptions, particularités : L'accès à l'étable par le pignon avant est surprenant. Il a nécessité la mise à niveau de l'abord immédiat de l'entrée, soutenu par un muret de pierre. La desserte de l'étage par un escalier en pignon aval est également inhabituelle, de même que la fenêtre ronde.

Modifications apportées :

1


2


3


4


5


6


N°54-2 *5B*

Secteur : Crey du Quart
Lieu-dit : Geneuil
Parcelle : 0C 1592

Altitude : 1748 m
Latitude : 970 440
Longitude : 6 457 144



Milieu environnant

Accès : Piste carrossable à 50 m
Implantation du bâti : Groupé
Espaces protégés : Non
Risques naturels bâtiment : Non
Risques naturels accès : Non
Indices visuels eau/électricité : Ruisseau à 20 m/ éclairage public hameau
Indices visuels assainissement :

Etat extérieur apparent

Etat général : Ruine
Toiture :
Façades :

Description

Type de bâtiment :
Ruine d'un bâtiment à vocation agricole saisonnière, dont il ne reste qu'une partie des soubassements et le *freidi*.

Toiture :

Façades : En maçonnerie de pierres hourdées au mortier de graves terreuses, avec des parties qui semblent avoir été montées en pierres sèches.

Ouvertures :

Dates, inscriptions, particularités : Attenante au volume principal, une petite pièce à accès séparé abrite un *freidi* dont la voûte de pierre est intacte (photo 2).

Modifications apportées :

1



2



3



4



N°54-3 — *5B*

Secteur : Crey du Quart
Lieu-dit : Geneuil
Parcelle : 0C 1591

Altitude : 1741 m
Latitude : 970 423
Longitude : 6 457 148

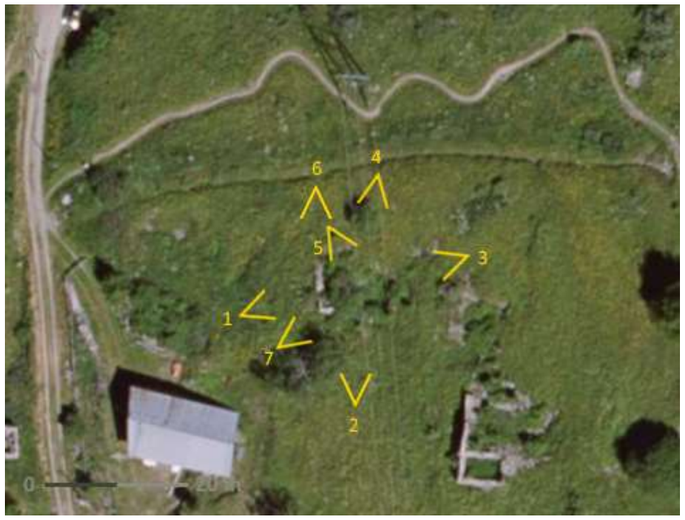

Milieu environnant

Accès : Piste carrossable à 30 m
Implantation du bâti : Groupé
Espaces protégés : Non
Risques naturels bâtiment : Non
Risques naturels accès : Non
Indices visuels eau/électricité : Ruisseau à 15 m/ éclairage public hameau
Indices visuels assainissement :

Etat extérieur apparent

Etat général : Ruine
Toiture :
Façades :

Description

Type de bâtiment :
Ruine d'un bâtiment à vocation agricole saisonnière qui comptait au moins 2 niveaux, et dont il ne reste qu'une partie des soubassements.

Toiture :

Façades : En maçonnerie de pierres hourdées au mortier de graves terreuses, avec chaînages d'angles, et avec quelques traces d'un crépi en façade aval.

Ouvertures :

Dates, inscriptions, particularités :

Modifications apportées :


1


2


3


4


5


6


7

N°54-4 — 5B

Secteur : Crey du Quart
Lieu-dit : Geneuil
Parcelle : 0C 3498

Altitude : 1731 m
Latitude : 970 399
Longitude : 6 457 127



Milieu environnant

Accès :	Piste carrossable
Implantation du bâti :	Groupé
Espaces protégés :	Non
Risques naturels bâtiment :	Non
Risques naturels accès :	Non
Indices visuels eau/électricité :	Fontaine à 20 m, petit panneau solaire et réseau électrique à proximité
Indices visuels assainissement :	

Etat extérieur apparent

Etat général :	Bon
Toiture :	Bon
Façades :	Bon

Description

Type de bâtiment :
Résidence saisonnière dans un ancien bâtiment à vocation agricole saisonnière rénové.

Toiture : En bac acier, avec chéneaux et à souche de cheminée droite en ciment.

Façades : Soubassement en pierre à joints beurrés, surmonté d'un bardage de planches positionnées verticalement au niv. 2 et horizontalement au niv. 3. Pignon amont en parpaings. Galerie courant le long du niv. 2 en façade sud.

Ouvertures : Nombreuses, à menuiseries récentes presque toutes équipées de volets. Arc de décharge en pierres au-dessus de la porte du niv. 1. Vélux sur le pan de toit orienté sud.

Dates, inscriptions, particularités : Ruches pour décoration sur la galerie.

Modifications apportées : Le niv. 3, qui était certainement un fenil, a été rendu habitable. L'empreinte de la modernité est sensible sur toutes les façades (volets en Z, antenne télévision, matériaux de dimensions standardisées, finitions régulières).


1


2


3


4


5

N°54-5 — 5B

Secteur : Crey du Quart
Lieu-dit : Geneuil
Parcelle : 0C 1560

Altitude : 1722 m
Latitude : 970 375
Longitude : 6 457 123



Milieu environnant

Accès : Piste carrossable
Implantation du bâti : Groupé
Espaces protégés : Non
Risques naturels bâtiment : Non
Risques naturels accès : Non
Indices visuels eau/électricité : Fontaine à 30 m, éclairage public hameau et réseau électrique à proximité.
Indices visuels assainissement :

Etat extérieur apparent

Etat général : Ruine « récente »
Toiture :
Façades :

Description

Type de bâtiment :
Ancienne *chambre* sur 3 niveaux (avec possiblement un 4e sous la charpente à l'origine), dont il manque la toiture et les menuiseries.

Toiture :

Façades : En maçonnerie de pierres avec chaînages d'angles, initialement couvertes d'un crépi fouetté de plâtre rose à l'extérieur et chaulées à l'intérieur.

Ouvertures : Toutes les ouvertures présentent sur leur embrasure et leur encadrement des traces d'un épais enduit au plâtre fin rose. Une porte avec arc de pierre dessert chacun des 3 niveaux. Les 2 fenêtres du niv. 2 ont un linteau en bois, tandis que les 3 fenêtres du niv. 3 présentent soit un linteau soit un arc en pierre.

Dates, inscriptions, particularités :

Modifications apportées :


1


2


3


4


5

N°54-6 *5B*

Secteur : Crey du Quart
Lieu-dit : Geneuil
Parcelle : 0C 1561

Altitude : 1720 m
Latitude : 970 371
Longitude : 6 457 103



Milieu environnant

Accès : Piste carrossable
Implantation du bâti : Groupé
Espaces protégés : Non
Risques naturels bâtiment : Non
Risques naturels accès : Non
Indices visuels eau/électricité : Fontaine à 50 m/ compteur électrique
Indices visuels assainissement :

Etat extérieur apparent

Etat général : Moyen
Toiture : Moyen
Façades : Moyen

Description

Type de bâtiment :
Grande bâtisse à vocation agricole saisonnière sur 4 niveaux comportant une étable (niv. 1), une habitation et peut-être une écurie (niv. 2), une grange (niv. 3) et un fenil (niv. 4).

Toiture : En tôle ondulée et plate, avec souche de cheminée droite. Au nord, le plancher du fenil reposant sur les pannes d'arase dépasse jusqu'au débord de toit afin d'y limiter le passage du vent.

Façades : En maçonnerie de pierres avec chaînages d'angles, hourdées et crépies (crépi aujourd'hui largement délité), avec un bardage bois pour fermer les triangles de charpente en pignons. En façade sud, le pied du bâtiment est protégé par un revêtement lisse en pente, probablement pour limiter le ruissellement et les infiltrations (photo 9).

Ouvertures : L'encadrement des ouvertures est couvert par un crépi à finition fine (photo 6), aujourd'hui délité et laissant apparaître les arcs de décharge de certaines ouvertures (photo 9). Porte de l'étable à 2 pans dissymétriques (photo 8). Seul un soupirail sur la façade sud éclaire le niveau 1 (visible sur photo 9). Niv. 2, façade sud : porte à 2 pans verticaux : écurie ou simplement un haut de porte vitré ? (photo 9). Toutes les baies sont soit équipées de volets soit barreaudées.

Dates, inscriptions, particularités : Inscription « AIM 1766 » (photo 6), nom du chalet gravé sur une plaque de bois : « Chez Jean-Mi », ouvertures en forme de cœurs dans 2 portes.

Modifications apportées : Antenne télévision « râteau » en façade nord.

1


2


3


4


5


6


7


8


9


N°54-7 — 5B

Secteur : Crey du Quart
Lieu-dit : Geneuil
Parcelles : 0C 1554

Altitude : 1714 m
Latitude : 970 348
Longitude : 6 457 091



Milieu environnant

Accès : Piste carrossable + chemin rural
Implantation du bâti : Groupé
Espaces protégés : Non
Risques naturels bâtiment : Non
Risques naturels accès : Non
Indices visuels eau/électricité : Ruisseau à 25 m/éclairage public hameau
Indices visuels assainissement :

Etat extérieur apparent

Etat général : Ruine
Toiture :
Façades :

Description

Type de bâtiment :
Ruine d'un ancien bâtiment à vocation agricole saisonnière, situé le long du chemin rural de Geneuil menant à la chapelle, et dont il reste quelques pans de murs, éléments de charpente et morceaux de planchers. Il semble avoir été constitué de 2 volumes raccordés entre eux (photo 6), dont le plus grand (au nord) comptait au moins 3 niveaux.

Toiture : On dirait que le sens du faîtage du volume nord était parallèle aux lignes de niveau, ce qui est inhabituel.

Façades : En maçonnerie de pierres avec chaînages d'angles, hourdées au mortier de terre et plâtre à l'avant du bâtiment, avec des parties qui semblent en pierres sèches à l'arrière. Des traces de crépi subsistent sur les parements extérieurs de l'avant du bâtiment et surtout dans la partie de jonction des 2 volumes, et un chaulage épais est encore visible sur le parement intérieur du volume sud (peut-être le logis ?).

Ouvertures : Un enduit à finition lisse couvre les embrasures et encadrements des baies restantes.

Dates, inscriptions, particularités :

Modifications apportées :


1


2


3


4


5


6


7

N°54-8 — 5B

Secteur : Crey du Quart
Lieu-dit : Geneuil
Parcelles : 0C 1476 et 3733

Altitude : 1710 m
Latitude : 970 345
Longitude : 6 457 131

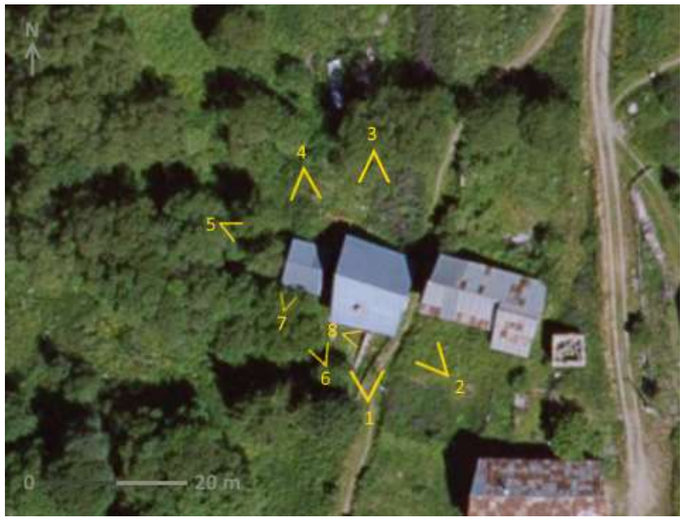

Milieu environnant

Accès : Piste carrossable + chemin rural
Implantation du bâti : Groupé
Espaces protégés : Non
Risques naturels bâtiment : Non
Risques naturels accès : Non
Indices visuels eau/électricité : Source/compteur électrique
Indices visuels assainissement :

Etat extérieur apparent

Etat général : Bon
Toiture : Très bon
Façades : Moyen

Description

Type de bâtiment :
Ancien bâtiment à vocation agricole saisonnière sur 4 niveaux avec un *freidi*, aujourd'hui utilisé comme résidence saisonnière, accolé d'une *chambre* sur 3 niveaux.

Toiture : En bac acier, à double-pan avec une inclinaison vers l'aval et équipé de chéneaux. Souche de cheminée droite en ciment.

Façades : Majoritairement à parements de pierre crépis, à chaînages d'angles, avec par endroits des retouches au ciment, complétés par des parements en parpaings en sous-toits des pignons.

Ouvertures : A arc de pierres ou à linteau de bois ; parfois avec encadrement enduit ; certaines modernes, d'autres anciennes avec de belles huisseries ; quelques fenêtres barreaudées.

Dates, inscriptions, particularités : Superbe *freidi* avec source à côté de l'entrée de la maison et cave voûtée sous la *chambre*.

Modifications apportées : Les bardages bois des niveaux supérieurs du bâtiment principal et de la chambre ont été remplacés par des parpaings. Le parement de pierres de la façade sud de la maison est moderne, de même que la majorité des huisseries.


1


2


3


4


5


6


7


8

N°54-9 — 5B

Secteur : Crey du Quart
Lieu-dit : Geneuil
Parcelle : 0C 1557

Altitude : 1717 m
Latitude : 970 363
Longitude : 6 457 130



Milieu environnant

Accès : Piste carrossable + chemin rural
Implantation du bâti : Groupé
Espaces protégés : Non
Risques naturels bâtiment : Non
Risques naturels accès : Non
Indices visuels eau/électricité : Fontaine à 25 m/éclairage public hameau
Indices visuels assainissement :

Etat extérieur apparent

Etat général : Moyen
Toiture : Bon
Façades : Moyen

Description

Type de bâtiment :
Vieille bâtisse à vocation agricole saisonnière sur au moins 3 niveaux (avec possiblement une cave accessible par l'intérieur).

Toiture : En tôle plate au sud et tôle ondulée au nord, à double-pans dissymétriques avec décroché au SE, et à débord nettement plus large au sud qu'au nord.

Façades : A fruit important. En maçonnerie de pierres, crépies, avec chaînages d'angles. Le triangle sous-charpente du pignon amont est également en pierres crépies, tandis que celui du pignon sud semble être en planches de bois positionnées à plat et crépies (photo 1) ! Le décroché de toit est, lui, en bardage bois non recouvert (photo 7).

Ouvertures : Les fenêtres, peu nombreuses mais de grande taille, sont barreaudées et à encadrement enduit. Celles du volume aval sont surmontées d'un linteau de bois – dont un qui est sculpté (photo 7, niv. 2) – et la fenêtre du volume amont est à arc de pierre. La façade nord est aveugle. Le niv. 1 est accessible au sud par une large porte cloutée, avec ferronneries, à 2 vantaux dissymétriques qui épousent la forme de l'arc de décharge la surplombant (photo 6). Deux autres portes larges permettent l'accès aux niveaux 2 et 3 par l'amont.

Dates, inscriptions, particularités : Porte du niv. 1 remarquable, linteau gravé, pignon en bois crépi inhabituel.

Modifications apportées :

1


2


3


4


5


6


7


N°54-10 — 5B

Secteur : Crey du Quart
Lieu-dit : Geneuil
Parcelle : 0C 1557

Altitude : 1718 m
Latitude : 970 365
Longitude : 6 457 144



Milieu environnant

Accès : Piste carrossable + chemin rural
Implantation du bâti : Groupé
Espaces protégés : Non
Risques naturels bâtiment : Non
Risques naturels accès : Non
Indices visuels eau/électricité : Fontaine à 15 m/éclairage public hameau
Indices visuels assainissement :

Etat extérieur apparent

Etat général : Ruine
Toiture :
Façades :

Description

Type de bâtiment :
Ruine de bâtiment à vocation agricole saisonnière dont il ne reste qu'une partie des soubassements et un morceau de la façade avant.

Toiture :

Façades : En maçonnerie de pierres hourdées au mortier de terre et plâtre, avec enduit au plâtre rose dans les embrasures et sur le parement intérieur. Aucune trace de crépi sur le parement extérieur n'est visible.

Ouvertures : L'ouverture restante, une porte sur la façade aval du bâtiment, comporte un épais linteau de bois.

Dates, inscriptions, particularités :

Modifications apportées :







N°54-11 *5B*

Secteur : Crey du Quart
Lieu-dit : Geneuil
Parcelle : 0C 1467

Altitude : 1718 m
Latitude : 970 368
Longitude : 6 457 189



Milieu environnant

Accès : Piste carrossable + chemin rural
Implantation du bâti : Groupé
Espaces protégés : Non
Risques naturels bâtiment : Non
Risques naturels accès : Non
Indices visuels eau/électricité : Fontaine à 30 m/éclairage public hameau
Indices visuels assainissement :

Etat extérieur apparent

Etat général : Ruine
Toiture :
Façades :

Description

Type de bâtiment :
Ruine d'un bâtiment à vocation agricole saisonnière, d'au moins 2 niveaux, situé à l'entrée du hameau de Geneuil.

Toiture :

Façades : En maçonnerie de pierres hourdées au mortier de graves terreuses et plâtre, avec chaînages d'angles. Quelques restes de crépi apparaissent en façades avant et droite, ainsi que d'un chaulage du parement intérieur.

Ouvertures : Une porte large à arc de voûte permettait l'accès au niv. 1 en façade avant. Il reste également une grande fenêtre à linteau de pierre et à jambages de pierres non chaînées, ainsi que plusieurs lucarnes.

Dates, inscriptions, particularités : Le bâtiment expose ses façades les plus larges à l'amont et à l'aval, parallèlement aux lignes de niveaux, alors que les autres constructions du groupe s'intègrent en longueur dans la pente.

Modifications apportées :

1



2



3



Secteur 6 – Neuvachette

Découpage du secteur 6 "Neuvachette"

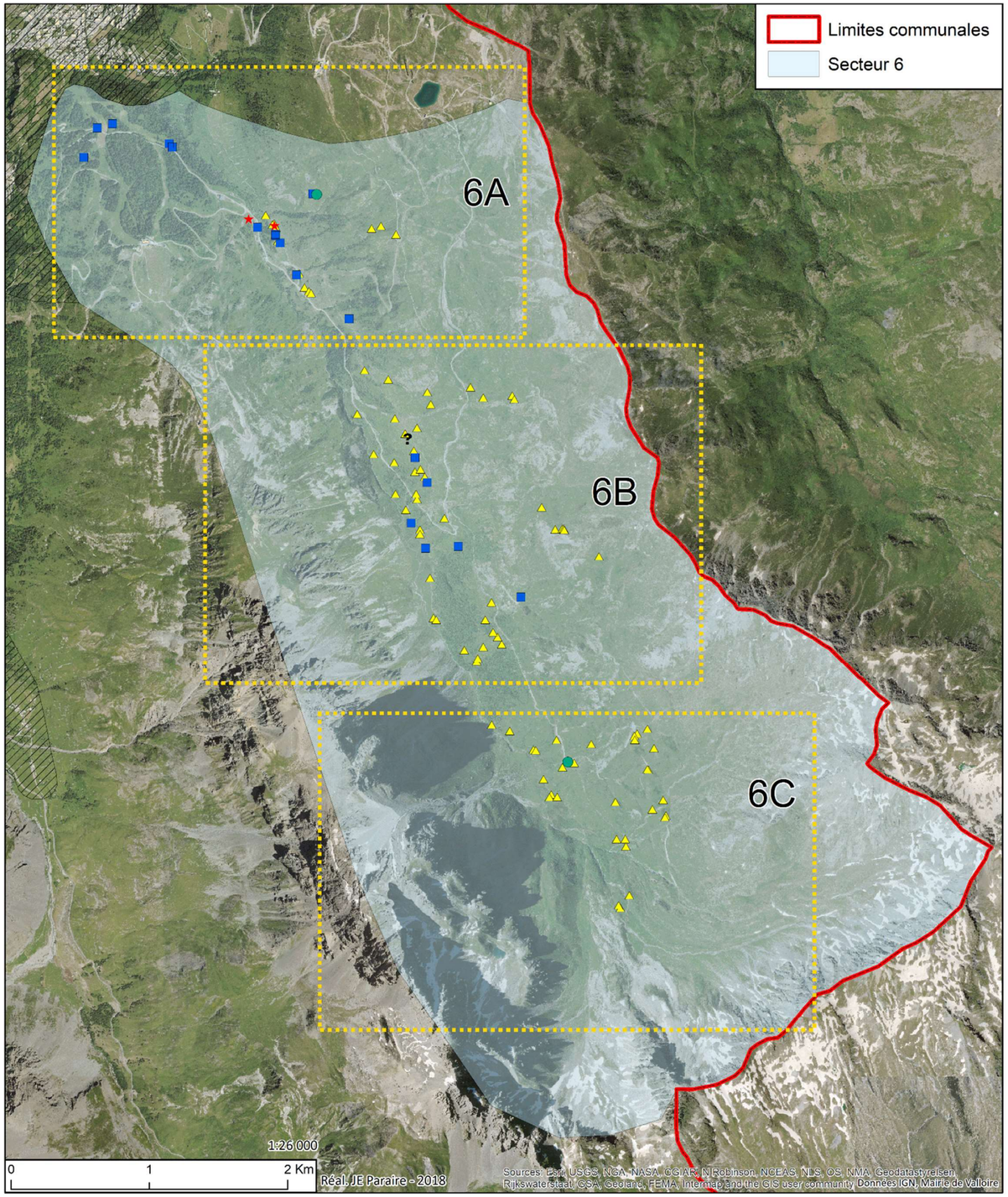

Sous-secteurs	Carte	Lieux
61	**6A**	Prés Giraud, les Gorges, Pissebout, Sous la Sétaz, les Diseurs
62	**6A**	La Cléa, Pragautier, le Roet
63	**6B**	Les Selles, les Gillères
64	**6B**	Les Selles, les Gillères, les Bessets, les Revinettes, la Plagnette
65	**6C**	La Plagnette, la Borgette, la Pissine
66	**6A** *(66-1 à 66-5)* **et 6B**	La Turraz, Montissot, les Mérégers, Mont Jovet

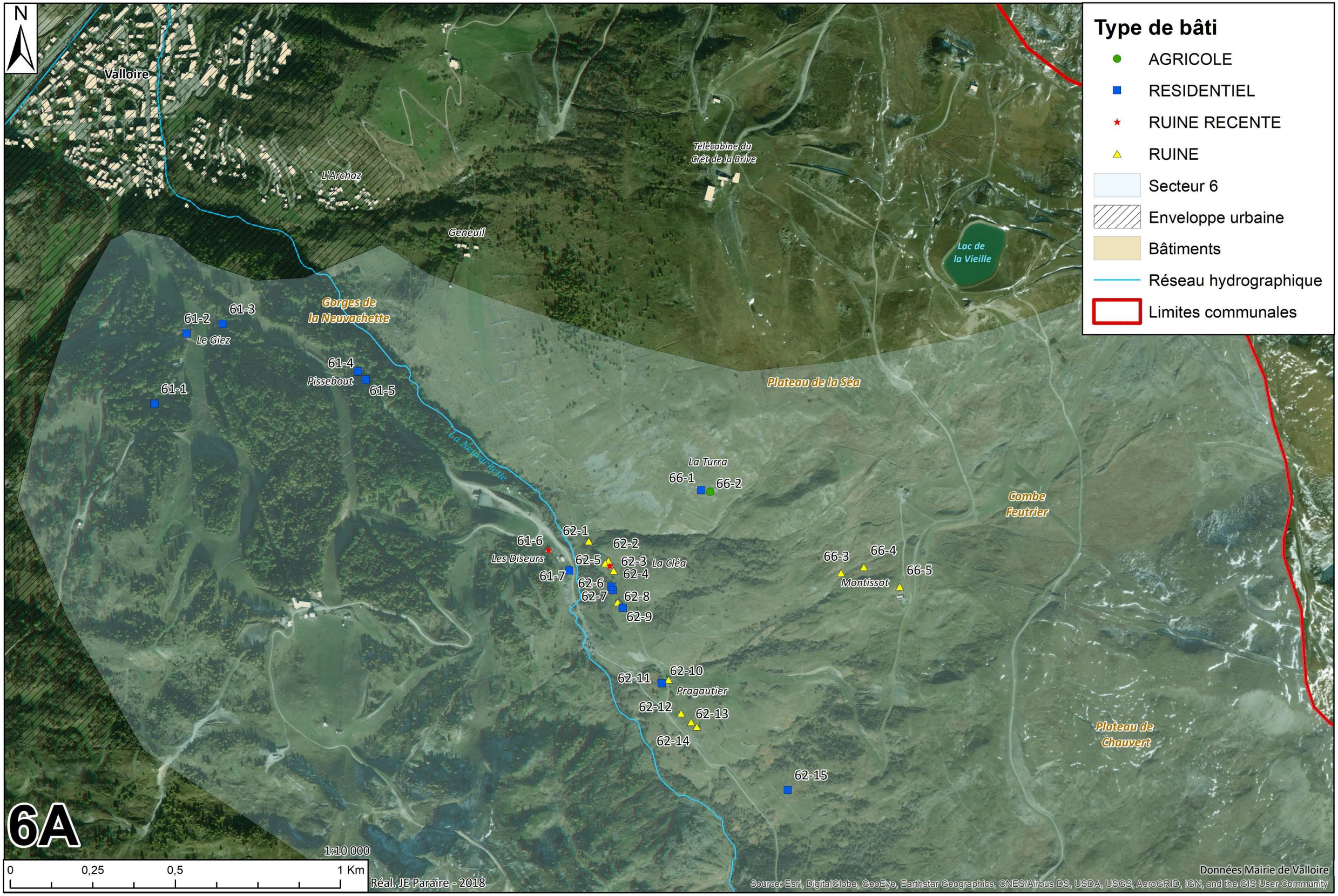
N
Valloire
L'Archaz
Geneuil
Télécabine du
Crêt de la Brive
Lac de
la Vieille
Gorges de
la Neuvachette
61-1
61-2
61-3
Le Giez
61-4
Pissebout
61-5
Plateau de la Séa
La Neuvachette
La Turra
66-1
66-2
Combe
Feutrier
61-6
Les Diseurs
62-1
62-2
62-5
62-3
La Cléa
62-4
61-7
62-6
62-7
62-8
62-9
66-3
66-4
66-5
Montissot
62-10
62-11
Pragautier
62-12
62-13
62-14
62-15
Plateau de
Chauvert
Type de bâti
AGRICOLE
RESIDENTIEL
RUINE RECENTE
RUINE
Secteur 6
Enveloppe urbaine
Bâtiments
Réseau hydrographique
Limites communales
6A
1:10 000
0
0,25
0,5
1 Km
Réal. JE Paraire - 2018
Données Mairie de Valloire
Source: Esri, DigitalGlobe, GeoEye, Earthstar Geographics, CNES/Airbus DS, USDA, USGS, AeroGRID, IGN, and the GIS User Community

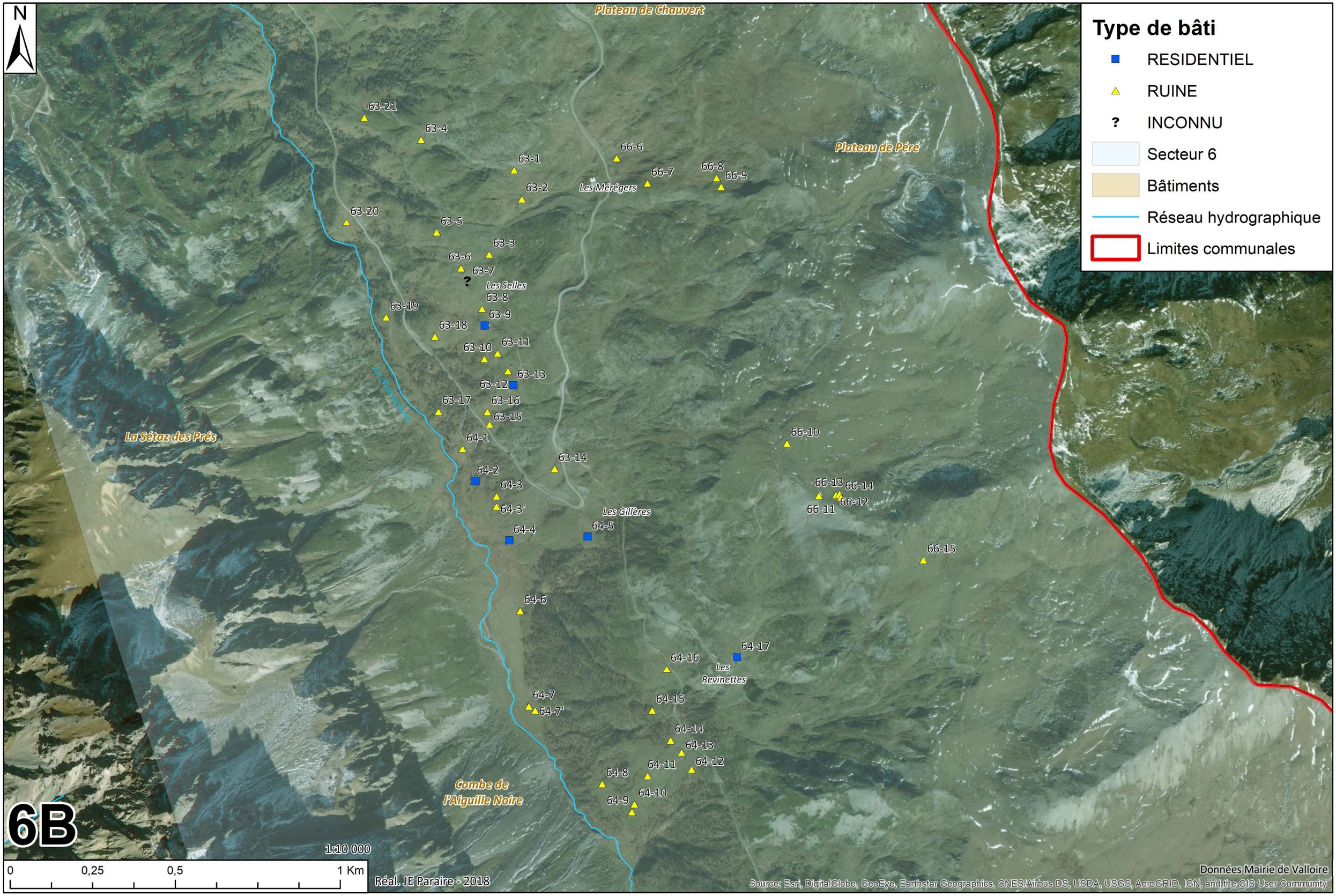
N
Type de bâti
RESIDENTIEL
RUINE
INCONNU
Secteur 6
Bâtiments
Réseau hydrographique
Limites communales
Plateau de Chauvert
Plateau de Péré
La Sétaz des Prés
Combe de l'Aiguille Noire
Les Mérégers
Les Selles
Les Gillères
Les Revinettes
63-21
63-4
63-1
63-2
63-20
63-5
63-3
63-6
63-7
63-8
63-9
63-19
63-18
63-10
63-11
63-13
63-12
63-17
63-16
63-15
64-1
63-14
64-2
64-3
64-3'
64-4
64-5
64-6
64-7
64-7'
64-8
64-9
64-10
64-11
64-12
64-13
64-14
64-15
64-16
64-17
66-6
66-7
66-8
66-9
66-10
66-11
66-12
66-13
66-14
66-15
6B
1:10 000
0
0,25
0,5
1 Km
Réal. JE Paraire - 2018
Données Mairie de Valloire
Source: Esri, DigitalGlobe, GeoEye, Earthstar Geographics, CNES/Airbus DS, USDA, USGS, AeroGRID, IGN, and the GIS User Community

N

Combe de l'Aiguille Noire

La Neuvachette

Type de bâti

- AGRICOLE
- RUINE
- Secteur 6
- Réseau hydrographique
- Limites communales

65-2
65-2'
65-1
La Plagnette
65-30
65-3
65-4
65-10
65-9
65-11
65-5
65-6
65-7
65-8
65-18
65-22
65-21
65-19
65-20
La Pissine
65-12
65-13
65-14
65-25
65-27
65-28
65-29
65-26
65-24
65-23
65-15
65-17
65-16
La Borgette

le Rateau Vieux

La Vallette

6C

1:6 500

0 0,15 0,3 0,6 Km

Réal. JE Paraire - 2018

Données Mairie de Valloire

Source: Esri, DigitalGlobe, GeoEye, Earthstar Geographics, CNES/Airbus DS, USDA, USGS, AeroGRID, IGN, and the GIS User Community

N°61-1 *6A*

Secteur : Sétaz
Lieu-dit : Prés Giraud
Parcelle : OD 894

Altitude : 1660 m
Latitude : 969 425
Longitude : 6 456 652



Milieu environnant

Accès : Piste carrossable 4x4 + piste de ski
Implantation du bâti : Isolé
Espaces protégés : Non
Risques naturels bâtiment : Non
Risques naturels accès : Non
Indices visuels eau/électricité : Fontaine dans le jardin
Indices visuels assainissement :

Etat extérieur apparent

Etat général : Bon
Toiture : Bon
Façades : Bon

Description

Type de bâtiment :
Grande bâtisse à vocation agricole saisonnière aujourd'hui utilisée comme résidence secondaire. Elle compte 4 niveaux : une cave (photo 7), une partie habitation (+ étable à l'origine), une grange et un fenil.

Toiture : En tôle ondulée, à double-pans avec décroché au niveau de la remise. Souche de cheminée en pierres maçonnées, couverte d'ardoises.

Façades : En maçonnerie de pierres hourdées au mortier de graves et de plâtre, initialement couvertes d'un crépi de plâtre rose, aujourd'hui à pierres vues. Les triangles sous-toit des pignons sont fermés par un bardage de planches non-jointives (pour l'aération du foin).

Ouvertures : La plupart des ouvertures étaient obstruées pour l'hiver lors de la visite terrain, mais les menuiseries visibles (3 portes) sont anciennes. Cependant, les fenêtres du niv. 2 présentent toutes un encadrement enduit au ciment et ont donc peut-être été changées récemment. Elles sont barreaudées. Toutes les baies sont surmontées d'un linteau de bois, sauf la porte d'accès principal du niv. 2, à arc peu cintré en tuf.

Dates, inscriptions, particularités :

Modifications apportées : Dans le jardin, un barbecue (en pierres maçonnées) et une balançoire (dans un arbre mort) sont des indices du changement de destination vers une occupation « loisir » de la maison.


1


2


3


4


5


6


7

N°61-2 *6A*

Secteur : Sétaz
Lieu-dit : Prés Giraud
Parcelle : OD 858

Altitude : 1594 m
Latitude : 969 522
Longitude : 6 456 865



Milieu environnant

Accès : Piste carrossable 4x4 + piste de ski
Implantation du bâti : Epars
Espaces protégés : Non
Risques naturels bâtiment : Non
Risques naturels accès : Non
Indices visuels eau/électricité : Spots extérieurs, fils électriques, antenne TV, accroches pour un panneau solaire
Indices visuels assainissement :

Etat extérieur apparent

Etat général : Très bon
Toiture : Très bon
Façades : Très bon

Description

Type de bâtiment :
Ancien bâtiment à vocation agricole saisonnière sur 3 niveaux, rénové en résidence secondaire.

Toiture : Plus épaisse que les toitures traditionnelles. En bac acier, à double-pans symétriques sur 2 niveaux, avec chéneaux, à 2 souches de cheminées en ciment.

Façades : Parement extérieur maçonné en pierres équarries à jointoiement épais, et bardage bois lasuré.

Ouvertures : Nombreuses fenêtres de petite taille équipées de volets + 3 vélux + 2 grandes baies vitrées à volets électriques en façade nord (coffres de volets dissimulés). Toutes les ouvertures des niveaux 1 et 2 sont surmontées d'un linteau de bois. Menuiseries récentes.

Dates, inscriptions, particularités :

Modifications apportées : Bâtiment entièrement rénové.

1



2



3



4



5



N°61-3 *6A*

Secteur : Sétaz
Lieu-dit : Les Gorges
Parcelle : OC 1932

Altitude : 1592 m
Latitude : 969 632
Longitude : 6 456 894



Milieu environnant

Accès : Piste carrossable 4x4 + piste de ski
Implantation du bâti : Epars
Espaces protégés : Non
Risques naturels bâtiment : Non
Risques naturels accès : Non
Indices visuels eau/électricité : Eclairage extérieur sous le balcon
Indices visuels assainissement :

Etat extérieur apparent

Etat général : Bon
Toiture : Moyen
Façades : Bon

Description

Type de bâtiment :
Ancien bâtiment à vocation agricole saisonnière sur 3 niveaux, avec terrasse en cours de construction.

Toiture : A double-pans dissymétriques, en bac acier ancien, avec 2 souches de cheminée très hautes en ciment. L'extension de toiture au-dessous du balcon est supportée par des poutres en contrefort.

Façades : Parement de pierres hourdées au mortier de sable et plâtre, crépies au plâtre rose « à pierres vues » sauf sur la façade amont. Les triangles sous toit des pignons sont en bardage en couenneaux de mélèze.

Ouvertures : Huisseries de toutes époques, barreaudées au niv. 2, surmontées de linteaux de bois, quelques fenêtres avec volets, certains encadrements présentent un enduit au ciment. Au niv. 3, il semble que les fenêtres des murs pignons aient été percées récemment.

Dates, inscriptions, particularités :

Modifications apportées : Des encadrements de baies sont enduits au ciment. Soutènement de la terrasse en parpaings de ciment.

Vue depuis la piste Marmotte













N°61-4 — 6A

Secteur : Sétaz
Lieu-dit : Pissebout
Parcelle : OC 3194

Altitude : 1658 m
Latitude : 970 042
Longitude : 6 456 750



Milieu environnant

Accès : Piste carrossable 4x4 + piste de ski
Implantation du bâti : Groupé
Espaces protégés : Non
Risques naturels bâtiment : Non
Risques naturels accès : Non
Indices visuels eau/électricité : Tuyaux d'arrosage, robinet/panneau solaire, éclairage extérieur, antenne TV
Indices visuels assainissement :

Etat extérieur apparent

Etat général : Très bon
Toiture : Très bon
Façades : Très bon

Description

Type de bâtiment :
Chalet comptant 3 niveaux (il semble y avoir une cave accessible par l'intérieur) servant de résidence secondaire.

Toiture : Plus épaisse qu'une toiture traditionnelle. En bac acier, à double-pans dissymétriques avec décroché et degrés de pente variés. Elle comporte une souche de cheminée en ciment et des chéneaux au S-E.

Façades : Maçonnerie en parpaings avec habillage en pierre et bois.

Ouvertures : Sont équipées soit de volets (dont des volets sur glissières à l'aval), soit de barreaux. Les baies percées dans les parements en pierre sont surmontées de linteaux de bois.

Dates, inscriptions, particularités : Quelques décors extérieurs : panier en osier, jardinières, découpages en forme d'écureuils dans la balustrade du balcon. Abords : barbecue, potager, cabane de jardin.

Modifications apportées : Rénovation empreinte de modernité, visant une fonctionnalité en tant que résidence saisonnière confortable.

1


2


3


4


5


6


N°61-5 — *6A*

Secteur : Sétaz
Lieu-dit : Pissebout
Parcelle : OC 1849

Altitude : 1665 m
Latitude : 970 065
Longitude : 6 456 725



Milieu environnant

Accès : Piste carrossable 4x4 + piste de ski
Implantation du bâti : Groupé
Espaces protégés : Non
Risques naturels bâtiment : Non
Risques naturels accès : Non
Indices visuels eau/électricité : Fontaine et puits/panneau solaire
Indices visuels assainissement :

Etat extérieur apparent

Etat général : Bon
Toiture : Bon
Façades : Bon

Description

Type de bâtiment :
Chalet sur 3 niveaux servant de résidence secondaire, et dont il est difficile d'identifier l'âge et la destination d'origine.

Toiture : En tôle ondulée, à double-pans dissymétriques, avec chéneaux, à souche de cheminée haute en ciment.

Façades : Les parements extérieurs du volume principal sont en pierres couvertes par un épais crépi (ancien, au plâtre rose, sur la moitié sud de la façade S-E jusqu'à la porte ; moderne de type projeté mais grisé par le temps au-dessus de la porte et sur les parties crépies des façades S-O et N-O ; récemment refait sur la moitié nord de la façade S-E et sur la façade N-E). Les parements de la remise au N-O sont en pierres apparentes hourdées au ciment. Le niv. 3 des murs pignons est couvert par un double bardage de planches superposées.

Ouvertures : Des menuiseries de différentes époques se côtoient.

Dates, inscriptions, particularités : Nombreux objets de décoration présents sur les façades S-O, S-E et N-E ainsi que dans le jardin à l'est. Un bassin avec une roue à aube a été installé dans le jardin à l'ouest.

Modifications apportées : Des modifications de diverses époques sont observables.

1


2


3


4


5


6


7


N°61-6 — 6A

Secteur : Sétaz
Lieu-dit : Sous la Seta
Parcelle : OF 350

Altitude : 1748 m
Latitude : 970 619
Longitude : 6 456 207



Milieu environnant

Accès : Piste carrossable 4x4 + piste de ski
Implantation du bâti : Epars
Espaces protégés : Non
Risques naturels bâtiment : Non
Risques naturels accès : Non
Indices visuels eau/électricité : A 50 m de la Neuvachette
Indices visuels assainissement :

Etat extérieur apparent

Etat général : Ruine « récente »
Toiture : Délabrée
Façades : Les murs debout semblent être encore en « assez bon » état

Description

Type de bâtiment :
Ancien chalet d'alpage sur 3 niveaux, avec cave, petite bergerie et fenil, et dont la charpente mériterait d'être restaurée avant que les murs ne soient trop fragilisés.

Toiture : Charpente très simple constituée seulement d'une panne faîtière posée sur l'emboîtement des arbalétriers aux 2 extrémités du bâtiment, et de pannes sablières, sans pannes intermédiaires ni poinçons ni contrefiches, et avec seulement un entrait en pignon est. Chevrons et liteaux reposent sur cette charpente minimaliste et portent la couverture en tôle ondulée. La souche de cheminée, en pierre, est partiellement écroulée.

Façades : En maçonnerie de pierres sans traces de mortier, crépies au plâtre rose sur toutes les façades. Il reste quelques planches d'un bardage en sous-toit du pignon est, clouées horizontalement au sommet, mais verticalement sur le côté gauche (en protection de la souche de cheminée). (Ces 2 ensemble de planches ne sont pas sur le même plan en coupe, mais sur 2 plans juxtaposés – voir photo 1).

Ouvertures : Une petite porte à moitié enfouie permet l'accès à la cave en pignon aval ; 2 larges portes desservent les niveaux 2 et 3 et une 3e porte en façade nord dessert également le niv. 2. Trois petites fenêtres orientées au sud éclairent le niv. 2 + une orientée à l'est.

Dates, inscriptions, particularités :

Modifications apportées :

Vue depuis Pragontier



1



2



3



4



N°61-7 — *6A*

Secteur : Sétaz
Lieu-dit : Les Diseurs
Parcelle : OF 346

Altitude : 1750 m
Latitude : 970 682
Longitude : 6 456 146



Milieu environnant

Accès : Piste carrossable 4x4 + piste de ski
Implantation du bâti : Epars
Espaces protégés : Non
Risques naturels bâtiment : Non
Risques naturels accès : Non
Indices visuels eau/électricité : A 15 m de la Neuvachette/éclairage extérieur (bâtiment probablement relié aux réseaux publics qui desservent l'usine à neige située à côté)
Indices visuels assainissement :

Etat extérieur apparent

Etat général : Très bon
Toiture : Très bon
Façades : Très bon

Description

Type de bâtiment :
Ancien chalet d'alpage sur 3 niveau (cave, habitation, fenil) qui a fait l'objet d'une rénovation récente rendant habitable le niv. 3.

Toiture : En bac acier, plus épaisse que les toitures traditionnelles, avec 2 souches de cheminées en ciment.

Façades : En pierres hourdées au ciment, nues sur les murs gouttereaux, couvertes d'un crépi projeté sur le pignon aval, avec un bardage en planches sur le haut des pignons.

Ouvertures : Toutes sont équipées de volets. Les baies percées dans les façades à pierres vues sont surmontées de linteaux de bois lorsque sur façades en pierre. La cave semble être accessible par l'intérieur, avec un soupirail l'éclairant dans le pignon aval.

Dates, inscriptions, particularités : La date « 1697 » est gravée sur une pierre au-dessus de la porte principale.

Modifications apportées : Bâtiment entièrement rénové.


1


2


3


4



5


6

N°62-1 *6A*

Secteur : Neuvachette
Lieu-dit : La Clavella
Parcelle : OC 1732

Altitude : 1759 m
Latitude : 970 741
Longitude : 6 456 235



Milieu environnant

Accès : Piste carrossable 4x4 à 30 m
Implantation du bâti : Epars
Espaces protégés : Non
Risques naturels bâtiment : Avalanche
Risques naturels accès : Zone d'avalanches
Indices visuels eau/électricité : A côté du ruisseau du Tric
Indices visuels assainissement :

Etat extérieur apparent

Etat général : Ruine
Toiture :
Façades :

Description

Type de bâtiment :
Ruine de chalet d'alpage.

Toiture :

Façades : En maçonnerie de pierres hourdées au mortier de terre.

Ouvertures :

Dates, inscriptions, particularités :

Modifications apportées :

1



2



N°62-2 *6A*

Secteur : Neuvachette
Lieu-dit : Pragontier
Parcelle : OF 68

Altitude : 1785 m
Latitude : 970 801
Longitude : 6 456 176



Milieu environnant

Accès : Piste carrossable 4x4 à 100 m
Implantation du bâti : Groupé
Espaces protégés : Non
Risques naturels bâtiment : Non
Risques naturels accès : Non
Indices visuels eau/électricité : A 100 m du Tric et de la Neuvachette
Indices visuels assainissement :

Etat extérieur apparent

Etat général : Ruine
Toiture :
Façades :

Description

Type de bâtiment :
Ruine de chalet d'alpage (bergerie ?) en bordure du chemin rural de Pragautier.

Toiture :

Façades : En maçonnerie de pierres hourdées au mortier de terre.

Ouvertures : La porte d'accès était en façade ouest, donnant sur le chemin.

Dates, inscriptions, particularités :

Modifications apportées :











N°62-3 — 6A

Secteur : Neuvachette
Lieu-dit : Pragontier
Parcelle : OF 66

Altitude : 1785 m
Latitude : 970 805
Longitude : 6 456 160



Milieu environnant

Accès : Piste carrossable 4x4 à 100 m
Implantation du bâti : Groupé
Espaces protégés : Non
Risques naturels bâtiment : Non
Risques naturels accès : Non
Indices visuels eau/électricité : A 100 m du Tric et de la Neuvachette
Indices visuels assainissement :

Etat extérieur apparent

Etat général : Ruines « récentes »
Toiture :
Façades :

Description

Type de bâtiment :
Ruines de chalets d'alpages situés en bordure du chemin rural de Pragautier. Le volume principal (au nord), construit parallèlement aux lignes de niveaux, comporte une étable dans laquelle il reste les râteliers, surmontée d'un fenil. Il avoisine un petit bâtiment (au sud) dont le faîtage est perpendiculaire aux lignes de niveaux, et qui était peut-être une habitation très sommaire (sans fenêtre, ni crépi, ni chaulage) ou une remise/atelier/annexe. Il comportait peut-être un étage mais sans accès extérieur.

Toiture : En tôle ondulée, à pan unique pour le grand volume, à double-pan pour le petit.

Façades : En maçonnerie de pierres, avec chaînage d'angles, hourdées au mortier de graves terreuses. Un crépi couvrait au moins la moitié sud du bâtiment principal sur sa façade est. Il n'y a pas de trace de crépi sur le petit bâtiment. Le fenil de celui-ci était fermé sur le pignon aval par un bardage.

Ouvertures : Une seule baie pour le bâtiment sud : une porte de largeur simple surmontée d'un linteau de bois. Une large porte également surmontée d'un linteau de bois pour le bâtiment nord, plus une autre, en arc de pierre, condamnée par des pierres tout venant, et 3 petites fenêtres.

Dates, inscriptions, particularités :

Modifications apportées : « Dans leur jus », en train de s'écrouler.

1


2


3


4


5


N°62-4 *6A*

Secteur : Neuvachette
Lieu-dit : Pragontier
Parcelle : OF 65

Altitude : 1786 m
Latitude : 970 817
Longitude : 6 456 145



Milieu environnant

Accès : Piste carrossable 4x4 à 100 m
Implantation du bâti : Groupé
Espaces protégés : Non
Risques naturels bâtiment : Non
Risques naturels accès : Non
Indices visuels eau/électricité : A 120 m du Tric et 100 m de la Neuvachette
Indices visuels assainissement :

Etat extérieur apparent

Etat général : Ruine
Toiture :
Façades :

Description

Type de bâtiment :
Ruine d'un bâtiment à vocation agricole saisonnière situé en bordure du chemin rural de Pragautier. Vue la déclivité entre le parement aval et le parement amont, le bâtiment comptait au moins 2 niveaux. Le parement aval est encore debout jusqu'à plus d'une hauteur d'homme et ne comprend pas d'ouverture, ce qui laisse penser qu'il ne s'agissait pas d'une habitation mais plutôt d'une étable ou d'une grange…

Toiture :

Façades : En maçonnerie de pierres hourdées au mortier de graves terreuses, sans traces de crépi ni de chaulage.

Ouvertures :

Dates, inscriptions, particularités :

Modifications apportées :







N°62-5 — *6A*

Secteur : Neuvachette
Lieu-dit : Pragontier
Parcelle : OF 70

Altitude : 1783 m
Latitude : 970 791
Longitude : 6 456 168



Milieu environnant

Accès : Piste carrossable 4x4 à 100 m
Implantation du bâti : Groupé
Espaces protégés : Non
Risques naturels bâtiment : Non
Risques naturels accès : Non
Indices visuels eau/électricité :
Indices visuels assainissement :

Etat extérieur apparent

Etat général : Ruine
Toiture :
Façades :

Description

Type de bâtiment :
Ruine de ce qui était probablement une *chambre* (étant données la forme carrée et les dimensions du bâtiment) en bordure du chemin rural de Pragautier.

Toiture :

Façades : En maçonnerie de pierres sans trace de mortier, ni de crépi.

Ouvertures :

Dates, inscriptions, particularités :

Modifications apportées :

1


2


3


4


N°62-6 *6A*

Secteur : Neuvachette
Lieu-dit : Pragontier
Parcelle : OF 71

Altitude : 1788 m
Latitude : 970 810
Longitude : 6 456 097



Milieu environnant

Accès :	Piste carrossable 4x4
Implantation du bâti :	Groupé
Espaces protégés :	Non
Risques naturels bâtiment :	Non
Risques naturels accès :	Non
Indices visuels eau/électricité :	Bassins extérieurs/fil électrique vers l'appentis
Indices visuels assainissement :	Appentis qui abrite peut-être des toilettes sèches ?

Etat extérieur apparent

Etat général :	Très bon
Toiture :	Très bon
Façades :	Très bon

Description

Type de bâtiment :
Ancien chalet d'alpage de 2 niveaux situé en bordure du chemin rural de Pragautier et rénové en résidence secondaire.

Toiture : En bac acier, avec 2 souches de cheminée en ciment.

Façades : Parement de pierres à jointoiement épais au mortier de chaux, avec un bardage de planches couvrant les triangles sous-toit des pignons. L'appentis (toilettes sèches ?) est en bardage de couenneaux.

Ouvertures : Porte qui semble ancienne. Fenêtres du niv.1 surmontées d'un linteau de bois, sauf une, à encadrement en planches, qui résulte peut-être d'un percement réalisé lors de la rénovation. A l'étage, le pignon aval comporte également une petite fenêtre probablement ajoutée lorsqu'il a été rendu habitable.

Dates, inscriptions, particularités : Perron pavé d'ardoises, jardin clôturé, barbecue construit en pierres.

Modifications apportées : Le chalet a fait l'objet d'une rénovation : l'étage a été rendu habitable, avec ajout d'éléments de confort, de fenêtres et probablement d'une des 2 cheminées. Les abords ont été aménagés (notamment le perron).









N°62-7 *6A*

Secteur : Neuvachette
Lieu-dit : Pragontier
Parcelle : OF 74

Altitude : 1790 m
Latitude : 970 814
Longitude : 6 456 086



Milieu environnant

Accès : Piste carrossable 4x4
Implantation du bâti : Groupé
Espaces protégés : Non
Risques naturels bâtiment : Non
Risques naturels accès : Non
Indices visuels eau/électricité : Bassins chez le voisin/panneau solaire
Indices visuels assainissement :

Etat extérieur apparent

Etat général : Très bon
Toiture : Très bon
Façades : Très bon

Description

Type de bâtiment :
Ancien chalet d'alpage sur 3 niveaux situé en bordure du chemin rural de Pragautier, rénové en résidence secondaire.

Toiture : En tôle, avec une courte souche de cheminée en ciment. La charpente est fixée aux façades par câbles tendeurs.

Façades : Parement de pierres hourdées au mortier de chaux et bardage bois au niv. 3.

Ouvertures : 3 fenêtres et 2 portes surmontées d'un linteau de bois aux niveaux 1 et 2, plus 2 petites fenêtres percées dans le bardage bois au niv. 3. Certaines fenêtres sont équipées de volets. Les fenêtres visibles lors de la visite terrain (non camouflées pour l'hiver) sont barreaudées.

Dates, inscriptions, particularités : Enormes barbecue et four à pain construits en pierres, à couverture en ardoises, décorés. Terrasse pavée, table de jardin maçonnée en pierres, jardin clôturé, nombreux objets de décoration, croix surmontant la cheminée.

Modifications apportées : Le chalet a fait l'objet d'une rénovation, l'étage a été rendu habitable et les abords aménagés.

1


2


3


4


5


N°62-8 *6A*

Secteur : Neuvachette
Lieu-dit : Pragontier
Parcelle : OF 75

Altitude : 1796 m
Latitude : 970 829
Longitude : 6 456 050



Milieu environnant

Accès : Piste carrossable 4x4
Implantation du bâti : Groupé
Espaces protégés : Non
Risques naturels bâtiment : Non
Risques naturels accès : Non
Indices visuels eau/électricité :
Indices visuels assainissement :

Etat extérieur apparent

Etat général : Ruine
Toiture :
Façades :

Description

Type de bâtiment :
Ruine d'un ancien bâtiment agricole saisonnier d'assez grand volume en forme de « L », situé en bordure du chemin rural de Pragautier. Il semblait compter 3 niveaux : une cave (entrée partiellement obstruée en façade nord – voir photo 5), un niveau d'habitation avec probablement une étable dans la partie S-E, et vraisemblablement un fenil sous la charpente.

Toiture :

Façades : En maçonnerie de pierres hourdées au mortier de graves terreuses avec chaînage d'angles, sans trace de crépi.

Ouvertures : La portion de mur ouest restante est aveugle, mais la façade nord compte une porte en hauteur (qui était probablement accessible par quelques marches en bois) et une fenêtre, toutes 2 surmontées d'arc de décharge quasiment plat, et avec des traces d'enduit au plâtre rose dans leur embrasure.

Dates, inscriptions, particularités :

Modifications apportées :


1


2


3


4


5


6

N°62-9 — *6A*

Secteur : Neuvachette
Lieu-dit : Pragontier
Parcelle : OF 76

Altitude : 1799 m
Latitude : 970 844
Longitude : 6 456 033



Milieu environnant

Accès : Piste carrossable 4x4
Implantation du bâti : Groupé
Espaces protégés : Non
Risques naturels bâtiment : Non
Risques naturels accès : Non
Indices visuels eau/électricité : Bassin extérieur
Indices visuels assainissement :

Etat extérieur apparent

Etat général : Très bon
Toiture : Très bon
Façades : Très bon

Description

Type de bâtiment :
Ancien chalet d'alpage sur 3 niveaux situé en bordure du chemin rural de Pragautier, qui a été rénové en résidence secondaire.

Toiture : Plus épaisse que les toitures traditionnelles. En bac acier, avec 2 souches de cheminées habillées en pierres.

Façades : Parement de pierres équarries hourdées au mortier de chaux et bardage de planches superposées en chevauchement au niv. 3.

Ouvertures : Surmontées de linteaux de bois au niv. 2, toutes équipées de volets. Une petite fenêtre a été percée dans chaque mur pignon au niv. 3.

Dates, inscriptions, particularités : Petit abri pour le bois contre le chalet, grand barbecue maçonné en pierre avec toit en tavaillons, jardin clôturé.

Modifications apportées : Le chalet a fait l'objet d'une rénovation, l'étage a été rendu habitable et les abords aménagés.

1



2



3



4



5



6



N°62-10 — 6A

Secteur : Neuvachette
Lieu-dit : Pragontier
Parcelle : OF 140

Altitude : 1816 m
Latitude : 970 983
Longitude : 6 455 814



Milieu environnant

Accès : Piste carrossable 4x4
Implantation du bâti : Groupé
Espaces protégés : Non
Risques naturels bâtiment : Non
Risques naturels accès : Non
Indices visuels eau/électricité :
Indices visuels assainissement :

Etat extérieur apparent

Etat général : Ruine « récente »
Toiture :
Façades :

Description

Type de bâtiment :
Ruine de bâtiment à vocation agricole saisonnière située en bordure du chemin rural de Pragautier. Elle est composée de 2 volumes accolés longitudinalement, de 3 voire 4 niveaux chacun, avec cave à plafond de pierre voûté (et chaulé), habitation, étable, fenil et probablement une remise au nord.

Toiture : Il semble que le volume amont ait une double poutre faîtière (technique utilisée en Haute-Maurienne pour absorber les mouvements dus au vent et aux souffles d'avalanche), mais pas le bâtiment en aval. La structure des fermes est simple : 2 arbalétriers entrecroisés et emboîtés dans un entrait supportent la/les faîtières (sans poinçon, ni pannes intermédiaires), sur laquelle repose chevrons et liteaux. Comme visible sur la vue aérienne de l'IGN qui date de 2013, la couverture était en tôle.

Façades : En maçonnerie de pierres hourdées au mortier de plâtre et graves terreuses, avec chaînage d'angles. Quelques traces de crépi au plâtre rose sont observables en façade ouest, ainsi qu'une couche d'enduit également au plâtre rose dans l'embrasure de la fenêtre.

Ouvertures : La façade ouest est percée d'une fenêtre à embrasure enduite, surmontée d'un fin linteau de bois et d'une large pierre plate.

Dates, inscriptions, particularités :

Modifications apportées :

1


2


3


4


5


6


N°62-11 *6A*

Secteur : Neuvachette
Lieu-dit : Pragontier
Parcelle : OF 447

Altitude : 1810 m
Latitude : 970 963
Longitude : 6 455 803



Milieu environnant

Accès : Piste carrossable 4x4
Implantation du bâti : Groupé
Espaces protégés : Non
Risques naturels bâtiment : Non
Risques naturels accès : Non
Indices visuels eau/électricité :
Indices visuels assainissement :

Etat extérieur apparent

Etat général : Très bon
Toiture : Très bon
Façades : Très bon

Description

Type de bâtiment :
Ancien chalet d'alpage sur 2 niveaux situé en bordure du chemin rural de Pragautier, rénové en résidence secondaire.

Toiture : Plus épaisse que les toitures traditionnelles, à double-pan asymétriques, en bac acier, avec 2 souches de cheminées en ciment.

Façades : Parement de pierres équarries hourdées au mortier de chaux, à jointoiement épais, et bardage de planches superposées en chevauchement au niv. 3.

Ouvertures : Surmontées de linteaux de bois au niv. 1, toutes équipées de volets. Une petite fenêtre a été percée dans chaque mur pignon au niv. 2.

Dates, inscriptions, particularités : Perron en pierres, barbecue maçonné en pierre avec toit en lauzes, jardin clôturé.

Modifications apportées : Le chalet a fait l'objet d'une rénovation, l'étage a été rendu habitable et les abords aménagés.

1



2



3



4



N°62-12 — 6A

Secteur : Neuvachette
Lieu-dit : Pragontier
Parcelle : OF 106

Altitude : 1825 m
Latitude : 971 021
Longitude : 6 455 713



Milieu environnant

Accès : Piste carrossable 4x4
Implantation du bâti : Groupé
Espaces protégés : Non
Risques naturels bâtiment : Non
Risques naturels accès : Non
Indices visuels eau/électricité :
Indices visuels assainissement :

Etat extérieur apparent

Etat général : Ruine
Toiture :
Façades :

Description

Type de bâtiment :
Ruine d'un bâtiment agricole saisonnier qui comptait au moins 2 niveaux, situé en bordure du chemin rural de Pragautier.

Toiture :

Façades : Maçonnerie de pierres hourdées au mortier de terre avec chaînage d'angles.

Ouvertures : Une partie de fenêtre subsiste en façade aval, sans menuiserie restante ni trace d'enduit.

Dates, inscriptions, particularités :

Modifications apportées :

1



2



3



4



5



N°62-13 — 6A

Secteur : Neuvachette
Lieu-dit : Pragontier
Parcelle : OF 137

Altitude : 1834 m
Latitude : 971 052
Longitude : 6 455 686



Milieu environnant

Accès : Piste carrossable 4x4
Implantation du bâti : Groupé
Espaces protégés : Non
Risques naturels bâtiment : Non
Risques naturels accès : Non
Indices visuels eau/électricité :
Indices visuels assainissement :

Etat extérieur apparent

Etat général : Ruine
Toiture :
Façades :

Description

Type de bâtiment :
Ruine d'un bâtiment agricole saisonnier situé en bordure du chemin rural de Pragautier.

Toiture :

Façades : En maçonnerie de pierres hourdées au mortier de terre.

Ouvertures :

Dates, inscriptions, particularités :

Modifications apportées :

1



2



N°62-14 — 6A

Secteur : Neuvachette
Lieu-dit : Pragontier
Parcelle : OF 135

Altitude : 1837 m
Latitude : 971 069
Longitude : 6 455 672



Milieu environnant

Accès : Piste carrossable 4x4
Implantation du bâti : Groupé
Espaces protégés : Non
Risques naturels bâtiment : Non
Risques naturels accès : Non
Indices visuels eau/électricité :
Indices visuels assainissement :

Etat extérieur apparent

Etat général : Ruine « récente »
Toiture :
Façades :

Description

Type de bâtiment :
Ruine d'un bâtiment agricole saisonnier situé en bordure du chemin rural de Pragautier. Il comportait au moins 3 niveaux, avec au niveau 1 au moins 6 pièces (y compris les annexes au N-O, accessibles par l'intérieur). Une partie du plancher du niv. 2 est toujours en place.

Toiture : Restes de charpente difficile à « lire ». Quelques plaques de tôle ondulée restées sur place laissent suggérer qu'elles constituaient la dernière couverture du toit.

Façades : En maçonnerie de pierres hourdées au mortier de plâtre, avec chaînages d'angles, et qui comporte des traces de crépi sur la façade aval.

Ouvertures : Sont encore visibles une fenêtre sur la façade S-O et une porte plus une fenêtre sur la façade S-E. Ces 3 ouvertures sont surmontées d'un linteau de bois. A l'intérieur du niv. 1, une porte à linteau et piédroits de bois est également toujours debout.

Dates, inscriptions, particularités :

Modifications apportées :

1


2


3


4


5


N°62-15 *6A*

Secteur : Neuvachette
Lieu-dit : Le Roet
Parcelle : OF 183

Altitude : 1886 m
Latitude : 971 344
Longitude : 6 455 480



Milieu environnant

Accès : Piste carrossable 4x4
Implantation du bâti : Isolé
Espaces protégés : ZNIEFF II
Risques naturels bâtiment : Non
Risques naturels accès : Non
Indices visuels eau/électricité : Réserve d'eau alimentée par ruisseau/panneau solaire
Indices visuels assainissement :

Etat extérieur apparent

Etat général : Très bon
Toiture : Neuf
Façades : Très bon

Description

Type de bâtiment :
Ancien bâtiment à vocation agricole de 2 niveaux et rénové en résidence secondaire, avec deux appentis, au sud et au nord.

Toiture : En bac acier posée sur des pannes en bois, à double-pans, avec deux souches de cheminées en métal, ainsi que 3 puits de lumière au nord.

Façades : En maçonnerie de pierres hourdées au mortier de ciment, à jointement épais, avec chaînage d'angles. Reste d'enduits sur les façades.

Ouvertures : Multiples ouvertures, notamment sur la face Ouest et sud, les huisseries, en bois, sont récentes. Les ouvertures ont des linteaux cintrés, et 3 puits de lumière permettent à la partie nord de l'habitation d'avoir la lumière du jour.

Dates, inscriptions, particularités : Panneau « Le Roet » sur le bâtiment.

Modifications apportées : Panneau solaire alimentant une réserve en eau, utilisant le cours d'eau à proximité.

1


2


3


4


5


6


N°63-1 *6B*

Secteur : Neuvachette
Lieu-dit : Les Selles
Parcelle : OF 293

Altitude : 2059 m
Latitude : 971 910
Longitude : 6 454 952



Milieu environnant

Accès : Piste (de ski en hiver) à 230 m + sentier
Implantation du bâti : Epars
Espaces protégés : Espace de fonctionnalité de zone humide + ZNIEFF II
Risques naturels bâtiment : Non
Risques naturels accès : Non
Indices visuels eau/électricité :
Indices visuels assainissement :

Etat extérieur apparent

Etat général : Ruine
Toiture :
Façades :

Description

Type de bâtiment :
Ruine d'un bâtiment d'alpage, dont il reste une partie du soubassement. Il semble avoir été constitué d'un volume principal abritant une pièce unique, à laquelle était attenante une pièce annexe (à l'ouest) ; les 2 pièces ne paraissant pas communiquer par l'intérieur. Les pierres restant au nord du bâtiment laissent penser qu'elles formaient un muret délimitant un parc à bestiaux.

Toiture :

Façades : En maçonnerie de pierres de blocage.

Ouvertures :

Dates, inscriptions, particularités :

Modifications apportées :







N°63-2 *6B*

Secteur : Neuvachette
Lieu-dit : Les Selles
Parcelle : OF 371

Altitude : 2051 m
Latitude : 971 934
Longitude : 6 454 864



Milieu environnant

Accès : Piste (de ski en hiver) à 200 m + sentier
Implantation du bâti : Epars
Espaces protégés : Espace de fonctionnalité de zone humide + ZNIEFF II
Risques naturels bâtiment : Non
Risques naturels accès : Non
Indices visuels eau/électricité :
Indices visuels assainissement :

Etat extérieur apparent

Etat général : Ruine
Toiture :
Façades :

Description

Type de bâtiment :
Ruine d'un bâtiment d'alpage qui semble avoir comporté 2 pièces, dont il reste une partie du soubassement.

Toiture :

Façades : En maçonnerie de pierres de blocage.

Ouvertures :

Dates, inscriptions, particularités :

Modifications apportées :



N°63-3 *6B*

Secteur : Neuvachette
Lieu-dit : Les Selles
Parcelle : OF 372

Altitude : 2014 m
Latitude : 971 835
Longitude : 6 454 695



Milieu environnant

Accès : Piste (de ski en hiver) à 250 m + sentier
Implantation du bâti : Epars
Espaces protégés : ZNIEFF II
Risques naturels bâtiment : Non
Risques naturels accès : Non
Indices visuels eau/électricité :
Indices visuels assainissement :

Etat extérieur apparent

Etat général : Ruine
Toiture :
Façades :

Description

Type de bâtiment :
Ruine d'un bâtiment d'alpage, dont il reste une partie du soubassement, qui était constitué d'un volume principal abritant une pièce unique, à laquelle attenait une petite annexe (au nord), les 2 ne paraissant pas communiquer par l'intérieur.

Toiture :

Façades : En maçonnerie de pierres de blocage.

Ouvertures :

Dates, inscriptions, particularités :

Modifications apportées :

1



2



3



N°63-4 *6B*

Secteur : Neuvachette
Lieu-dit : Les Selles
Parcelle : OF 293

Altitude : 1971 m
Latitude : 971 628
Longitude : 6 455 044

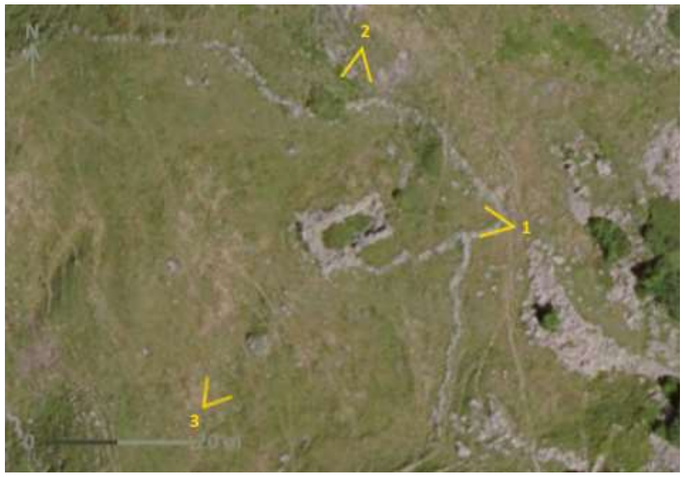

Milieu environnant

Accès : Piste (de ski en hiver) à 250 m + sentier
Implantation du bâti : Isolé
Espaces protégés : ZNIEFF II
Risques naturels bâtiment : Non
Risques naturels accès : Non
Indices visuels eau/électricité :
Indices visuels assainissement :

Etat extérieur apparent

Etat général : Ruine
Toiture :
Façades :

Description

Type de bâtiment :
Ruine d'un bâtiment d'alpage, dont il reste une partie du soubassement, qui était constitué d'une pièce unique

Toiture :

Façades : En maçonnerie de pierres de blocage avec chaînage d'angles.

Ouvertures :

Dates, inscriptions, particularités :

Modifications apportées :

1



2



3



N°63-5 *6B*

Secteur : Neuvachette
Lieu-dit : Les Selles
Parcelle : OF 456

Altitude : 1980 m
Latitude : 971 675
Longitude : 6 454 762



Milieu environnant

Accès : Piste (de ski en hiver) à 180 m + chemin
Implantation du bâti : Epars
Espaces protégés : ZNIEFF II
Risques naturels bâtiment : Non
Risques naturels accès : Non
Indices visuels eau/électricité :
Indices visuels assainissement :

Etat extérieur apparent

Etat général : Ruine
Toiture :
Façades :

Description

Type de bâtiment :
Ruine d'un bâtiment d'alpage, dont il reste une partie du soubassement, qui était constitué de 2 volumes accolés l'un à l'autre perpendiculairement, et d'un petit espace annexe (au N-E) possiblement communiquant par l'intérieur avec le volume auquel il est accolé. Une croix en bois est plantée au coin ouest de cette annexe.

Toiture :

Façades : En maçonnerie de pierres de blocage avec chaînages d'angles.

Ouvertures :

Dates, inscriptions, particularités : Une grande croix en bois jouxte le bâtiment.

Modifications apportées :

1



2



N°63-6 *6B*

Secteur : Neuvachette
Lieu-dit : Les Selles
Parcelles : OF 295 et 372

Altitude : 1996 m
Latitude : 971 749
Longitude : 6 454 653



Milieu environnant

Accès : Chemin 4x4 + piste de ski à 200 m
Implantation du bâti : Groupé
Espaces protégés : Espace de fonctionnalité de zone humide + ZNIEFF II
Risques naturels bâtiment : Non
Risques naturels accès : Non
Indices visuels eau/électricité :
Indices visuels assainissement :

Etat extérieur apparent

Etat général : Ruine
Toiture :
Façades :

Description

Type de bâtiment :
Ruine d'un bâtiment d'alpage, dont il reste une partie du soubassement, qui était d'un volume divisé en 2 pièces, avec une petite annexe au N-O.

Toiture :

Façades : En maçonnerie de pierres de blocage avec chaînage d'angles.

Ouvertures :

Dates, inscriptions, particularités :

Modifications apportées :







N°63-7 — *6B*

Secteur : Neuvachette
Lieu-dit : Les Selles
Parcelles : OF 375 et 456

Altitude : 1994 m
Latitude : 971 768
Longitude : 6 454 613



Milieu environnant

Accès : Chemin 4x4 + piste de ski à 200 m
Implantation du bâti : Epars
Espaces protégés : Espace de fonctionnalité de zone humide + ZNIEFF II
Risques naturels bâtiment : Non
Risques naturels accès : Non
Indices visuels eau/électricité : Petit écoulement d'eau à 20 m au nord
Indices visuels assainissement :

Etat extérieur apparent

Etat général : Très bon
Toiture : Très bon
Façades : Très bon

Description

Type de bâtiment :
Bâtiment moderne sur 2 niveaux, qui a peut-être été construit à l'emplacement d'un ancien bâtiment d'alpage vue la présence d'un freidi semi-enterré à proximité.

Toiture : Plus épaisse que les toitures traditionnelles ; en bac acier, avec une souche de cheminée à parement de pierres. Le maintien de la toiture est renforcé par 4 filins métalliques ancrés dans les murs gouttereaux.

Façades : Parements en maçonnerie de pierres équarries au niv. 1 et en bardage de planches avec chevauchement au niv. 2.

Ouvertures : 1 porte + 6 fenêtres, toutes à linteau de bois et équipées de volets.

Dates, inscriptions, particularités : Un freidi fermé, semi-enterré en butte, fait face au bâtiment. Un perron bétonné et empierré borde le bâtiment au S-O. Une cabane de jardin et un barbecue maçonné avec les mêmes matériaux que le chalet l'accompagnent. Des pieux pour clôture entourent le terrain.

Modifications apportées : Bâtiment rénové récemment.

1


2


3


4


5


6


7


N°63-8 *6B*

Secteur : Neuvachette
Lieu-dit : Les Selles
Parcelle : OF 456

Altitude : 1999 m
Latitude : 971 813
Longitude : 6 454 530



Milieu environnant

Accès : Chemin 4x4 + piste de ski à 220 m
Implantation du bâti : Groupé
Espaces protégés : Espace de fonctionnalité de zone humide + ZNIEFF II
Risques naturels bâtiment : Non
Risques naturels accès : Non
Indices visuels eau/électricité :
Indices visuels assainissement :

Etat extérieur apparent

Etat général : Ruine
Toiture :
Façades :

Description

Type de bâtiment :
Ruine d'un bâtiment d'alpage, dont il reste une partie du soubassement Au nord, des pierres dispersées en rectangle semblent avoir servi à la construction du muret d'un enclos.

Toiture :

Façades : En pierres de blocage.

Ouvertures :

Dates, inscriptions, particularités :

Modifications apportées :

1



2



N°63-9 *6B*

Secteur : Neuvachette
Lieu-dit : Les Selles
Parcelle : OF 298

Altitude : 2000 m
Latitude : 971 821
Longitude : 6 454 479



Milieu environnant

Accès :	Chemin 4x4 + piste de ski à 200 m
Implantation du bâti :	Groupé
Espaces protégés :	Espace de fonctionnalité de zone humide + ZNIEFF II
Risques naturels bâtiment :	Non
Risques naturels accès :	Non
Indices visuels eau/électricité :	Bassin en bois + retenue d'eau par captage en amont
Indices visuels assainissement :	Cabane toilettes dans le jardin, au-dessus du ruisseau

Etat extérieur apparent

Etat général :	Très bon
Toiture :	Très bon
Façades :	Très bon

Description

Type de bâtiment : Ancien bâtiment d'alpage sur deux niveaux, rénové récemment en résidence saisonnière.

Toiture : Pans dissymétriques avec décrochés et degrés de pentes variés, en tôles plates sur le pan ouest et moins large sur le pan est. Souche de cheminée en ciment côté ouest ainsi qu'une autre en acier coté Est. Deux vélux sur chaque pan.

Façades : En pierre maçonnées, avec pierres de blocage et joint grossier au ciment. La face Est est enduite de ciment. Chainage d'angle. Le pignon sud est bardé par des planches de bois côte à côte tandis qu'au nord, les planches se superposent en chevauchement.

Ouvertures : Deux vélux, plus ouvertures (portes et fenêtres) à chaque pignon, en bois ; Une fenêtre sur l'avancée ouest présente un barreaudage ; L'ensemble des fenêtres ont des contrevents ; Linteaux en bois, sauf pour la petite ouverture dans l'avancée Est, où le linteau est une pierre longue.

Dates, inscriptions, particularités :

Modifications apportées : Le bâtiment a été rénové, présence d'un barbecue dans le même style que le bâtiment.

1



2



3



4



5



6



7



N°63-10 *6B*

Secteur : Neuvachette
Lieu-dit : Les Selles
Parcelle : OF 456

Altitude : 1988 m
Latitude : 971 820
Longitude : 6 454 378



Milieu environnant

Accès : Piste (de ski en hiver) à 120 m +chemin
Implantation du bâti : Groupé
Espaces protégés : Espace de fonctionnalité de zone humide + ZNIEFF II
Risques naturels bâtiment : Non
Risques naturels accès : Non
Indices visuels eau/électricité :
Indices visuels assainissement :

Etat extérieur apparent

Etat général : Ruine
Toiture :
Façades :

Description

Type de bâtiment : Ruine d'un bâtiment non identifiable, peut-être un freidi ou une cave semi-enterrée vu sa petite taille, et légèrement à l'écart du bâtiment 63-11.

Toiture :

Façades : En pierres semblant sèches.

Ouvertures :

Dates, inscriptions, particularités :

Modifications apportées :

1



N°63-11 *6B*

Secteur : Neuvachette
Lieu-dit : Les Selles
Parcelle : OF 456

Altitude : 2004 m
Latitude : 971 860
Longitude : 6 454 395



Milieu environnant

Accès : Piste (de ski en hiver) à 150 m +chemin
Implantation du bâti : Groupé
Espaces protégés : Espace de fonctionnalité de zone humide + ZNIEFF II
Risques naturels bâtiment : Non
Risques naturels accès : Non
Indices visuels eau/électricité :
Indices visuels assainissement :

Etat extérieur apparent

Etat général : Ruine
Toiture :
Façades :

Description

Type de bâtiment : Ruine d'un bâtiment d'alpage, dont il reste une partie du soubassement. Il semble avoir été composé d'un volume principal orienté S-O/N-E ainsi que d'une pièce annexe au S-O, orienté elle N-O/S-E, qui pourrait être une ancienne cave.

Toiture :

Façades : En maçonnerie de blocage.

Ouvertures :

Dates, inscriptions, particularités :

Modifications apportées :

1



2



N°63-12 *6B*

Secteur : Neuvachette
Lieu-dit : Les Selles
Parcelle : OF 456

Altitude : 2010 m
Latitude : 971 891
Longitude : 6 454 341



Milieu environnant

Accès : Piste (de ski en hiver) à 150 m +chemin
Implantation du bâti : Groupé
Espaces protégés : Espace de fonctionnalité de zone humide + ZNIEFF II
Risques naturels bâtiment : Non
Risques naturels accès : Non
Indices visuels eau/électricité :
Indices visuels assainissement :

Etat extérieur apparent

Etat général : Ruine
Toiture :
Façades :

Description

Type de bâtiment : Ruine d'un bâtiment d'alpage, seul reste le soubassement, qui était peut-être une chambre ou une grange, composé d'un volume unique avec une petite annexe au N-O.

Toiture :

Façades : En pierres sèches.

Ouvertures :

Dates, inscriptions, particularités :

Modifications apportées :

1



2



N°63-13 — *6B*

Secteur : Neuvachette
Lieu-dit : Les Selles
Parcelle : OF 458

Altitude : 2013 m
Latitude : 971 908
Longitude : 6 454 298



Milieu environnant

Accès : Chemin 4x4 + piste de ski à 150 m
Implantation du bâti : Groupé
Espaces protégés : Espace de fonctionnalité de zone humide + ZNIEFF II
Risques naturels bâtiment : Non
Risques naturels accès : Non
Indices visuels eau/électricité : Panneau solaire + captage d'eau et retenue
Indices visuels assainissement :

Etat extérieur apparent

Etat général : Très bon
Toiture : Très bon
Façades : Très bon

Description

Type de bâtiment : Ancien chalet d'alpage sur 2 niveaux entièrement rénové en résidence secondaire.

Toiture : En tôles plates avec têtes de poutres sculptées sur les pignons, les chevrons dépassent sur les murs gouttereaux, deux souches de cheminées bardées de bois dépassent du pan nord. La charpente est fixée à la façade par des câbles tendeurs.

Façades : Parement de pierres équarries à jointement épais, jointage au mortier ; Le niveau deux est entièrement couvert d'un bardage de planches en épicéa avec son écorce, se chevauchant.

Ouvertures : Multiples, certaines fenêtres sont barreaudées (photo 6) les linteaux sont en bois, la plupart des fenêtres ayant des contrevents en bois ; sur le pignon Ouest, présence d'un balcon. Présence d'un vélux au sud. Les portes sont en bois de planches horizontales, pour certaines décorées, et dans des huisseries en bois.

Dates, inscriptions, particularités : Présence d'un petit banc en bois et d'une décoration sur la porte « principale » avec un cœur et une croix, et une décoration type « médiévale » avec des clous formant des losanges sur l'ensemble de la porte ; les gonds métalliques sont plutôt fins.

Modifications apportées : Le chalet a été entièrement rénové dans un certain respect des matériaux et de l'architecture locale.

1


2


3


4


5


6


7


8


N°63-14 *6B*

Secteur : Neuvachette
Lieu-dit : Les Gillères
Parcelle : OF 455

Altitude : 2015 m
Latitude : 972 033
Longitude : 6 454 043



Milieu environnant

Accès : Piste (de ski en hiver) à 20 m
Implantation du bâti : Isolé
Espaces protégés : Espace de fonctionnalité de zone humide + ZNIEFF II
Risques naturels bâtiment : Non
Risques naturels accès : Non
Indices visuels eau/électricité :
Indices visuels assainissement :

Etat extérieur apparent

Etat général : Ruine
Toiture :
Façades :

Description

Type de bâtiment : Ruine d'un bâtiment à vocation agricole saisonnière, dont il reste le soubassement.

Toiture :

Façades : En maçonnerie de blocage avec pierres semblant sèches.

Ouvertures :

Dates, inscriptions, particularités :

Modifications apportées :

1



2



N°63-15 et-16 *6B*

Secteur : Neuvachette
Lieu-dit : Les Selles
Parcelle : OF 456

Altitude : 1973m
Latitude : 971 837
Longitude : 6 454 179



Milieu environnant

Accès : Piste (de ski en hiver)
Implantation du bâti : Groupé
Espaces protégés : Espace de fonctionnalité de zone humide + ZNIEFF II
Risques naturels bâtiment : Non
Risques naturels accès : Non
Indices visuels eau/électricité :
Indices visuels assainissement :

Etat extérieur apparent

Etat général : Ruines
Toiture :
Façades :

Description

Type de bâtiment : Ruine d'un bâtiment a vocation agricole saisonnière (15) dont il ne reste que les soubassements, et d'un petit bâtiment, possiblement une chambre à la vue des dimensions (16).

Toiture :

Façades : En maçonnerie de blocage avec pierres semblant sèches.

Ouvertures : Dans l'intérieur de la face Est du bâtiment 15, une petite ouverture avec un linteau de pierre est visible sous le niveau du sol.

Dates, inscriptions, particularités :

Modifications apportées :













N°63-17 *6B*

Secteur : Neuvachette
Lieu-dit : Les Selles
Parcelle : OF 456

Altitude : 1932 m
Latitude : 971 681
Longitude : 6 454 218



Milieu environnant

Accès : Piste (de ski en hiver) à 80 m
Implantation du bâti : Epars
Espaces protégés : Espace de fonctionnalité de zone humide + ZNIEFF II
Risques naturels bâtiment : Non
Risques naturels accès : Non
Indices visuels eau/électricité :
Indices visuels assainissement :

Etat extérieur apparent

Etat général : Ruine
Toiture :
Façades :

Description

Type de bâtiment : Ruine dont il ne reste que la forme du bâtiment, le tout étant illisible.

Toiture :

Façades : En pierres tout venant.

Ouvertures :

Dates, inscriptions, particularités :

Modifications apportées :

1



2



N°63-18 et 19 — *6B*

Secteur : Neuvachette
Lieu-dit : Les Selles
Parcelle : OF 456

Altitude : 1960 m
Latitude : 971 670
Longitude : 6 454 446



Milieu environnant

Accès : Piste (de ski en hiver) à 50 m
Implantation du bâti : Epars
Espaces protégés : Espace de fonctionnalité de zone humide + ZNIEFF II
Risques naturels bâtiment : Non
Risques naturels accès : Non
Indices visuels eau/électricité :
Indices visuels assainissement :

Etat extérieur apparent

Etat général : Ruines
Toiture :
Façades :

Description

Type de bâtiment : Ruines de deux bâtiments dont il ne reste aujourd'hui qu'une partie du soubassement pour le bâtiment 19, et la forme géométrique pour le bâtiment 18.

Toiture :

Façades : En maçonnerie de blocage avec pierres semblant sèches, avec chainage d'angle pour le bâtiment 19.

Ouvertures :

Dates, inscriptions, particularités :

Modifications apportées :

1



2



N°63-20 *6B*

Secteur : Neuvachette
Lieu-dit : Les Selles
Parcelle : OF 456

Altitude : 1891 m
Latitude : 971 402
Longitude : 6 454 793



Milieu environnant

Accès : Piste (de ski en hiver) à 25 m
Implantation du bâti : Isolé
Espaces protégés : ZNIEFF II
Risques naturels bâtiment : Non
Risques naturels accès : Non
Indices visuels eau/électricité :
Indices visuels assainissement :

Etat extérieur apparent

Etat général : Ruine
Toiture :
Façades :

Description

Type de bâtiment : Ruines dont il ne reste aujourd'hui que la forme géométrique de l'ancien bâtiment.

Toiture :

Façades : En maçonnerie de blocage avec pierres semblant sèches.

Ouvertures :

Dates, inscriptions, particularités :

Modifications apportées :

1



2



N°63-21 *6B*

Secteur : Neuvachette
Lieu-dit : Les Selles
Parcelle : OF 249

Altitude : 1919 m
Latitude : 971 456
Longitude : 6 455 111



Milieu environnant

Accès : Sentier + Piste de ski en hiver à 250m
Implantation du bâti : Epars
Espaces protégés : ZNIEFF Type II
Risques naturels bâtiment : Non
Risques naturels accès : Non
Indices visuels eau/électricité :
Indices visuels assainissement :

Etat extérieur apparent

Etat général : Ruine
Toiture :
Façades :

Description

Type de bâtiment : Ruines dont il ne reste aujourd'hui qu'une partie du soubassement.

Toiture :

Façades : En maçonnerie de blocage avec pierres semblant sèches.

Ouvertures :

Dates, inscriptions, particularités :

Modifications apportées :

1



2



3



N°64-1 *6B*

Secteur : Neuvachette
Lieu-dit : Les Selles
Parcelle : 0F 299

Altitude : 1928 m
Latitude : 971 754
Longitude : 6 454 104



Milieu environnant

Accès : Chemin carrossable 4x4
Implantation du bâti : Epars
Espaces protégés : Espace fonctionnel de zone humides + ZNIEF II
Risques naturels bâtiment : Non
Risques naturels accès : Non
Indices visuels eau/électricité : Neuvachette à 40m
Indices visuels assainissement :

Etat extérieur apparent

Etat général : Ruine
Toiture :
Façades :

Description

Type de bâtiment : Ruine d'un bâtiment à vocation agricole saisonnière dont il ne reste que le soubassement, ainsi que quelques poutres traversières.

Toiture :

Façades : En pierres de blocage.

Ouvertures :

Dates, inscriptions, particularités :

Modifications apportées :

1



2



N°64-2 *6B*

Secteur : Neuvachette
Lieu-dit : Les Selles
Parcelle : 0F 457

Altitude : 1935 m
Latitude : 971 793
Longitude : 6 454 006



Milieu environnant

Accès : Chemin carrossable 4x4
Implantation du bâti : Epars
Espaces protégés : Espace fonctionnel de zone humide + ZNIEF II
Risques naturels bâtiment : Non
Risques naturels accès : Non
Indices visuels eau/électricité : Panneaux solaires + Neuvachette à 50m + Plan d'eau
Indices visuels assainissement :

Etat extérieur apparent

Etat général : Très bon
Toiture : Très bon
Façades : Très bon

Description

Type de bâtiment : Résidence saisonnière sur 2 niveaux. Le faîtage du bâtiment est parallèle aux lignes de niveaux. Un appentis est accolé à la façade est, et présence d'une cabane au sud-ouest du jardin, ainsi qu'un barbecue.

Toiture : En tôles plates avec deux souches de cheminées en métal accompagnées de chatières de ventilation en métal. Les pans sont dissymétriques, avec un décrochage pour l'annexe en aval. Des chéneaux sont visibles à l'ouest ; la toiture de l'appentis en amont à l'est est en bac acier abimée.

Façades : Parement de pierres à jointement épais au mortier de chaux, avec un bardage de planches couvrant les triangles sous-toit des pignons. L'appentis est en planches jointives avec une plaque de métal en protection du mur amont.

Ouvertures : Soutenues par des linteaux en bois, contrevents en bois à simple et double vantaux aux fenêtres ; Barreaudage pour une fenêtre au nord ; les portes sont en bois à planches jointives horizontales, avec un cœur, alors que les planches sont verticales pour l'appentis ; Au pignon sud, porte à double battant en planches jointives verticales donnant sur un balcon avec garde-corps sommaire. Le pignon nord présente une fenêtre avec volet à simple vantail. Vélux sur le pan aval.

Dates, inscriptions, particularités : Une croix est visible sur le pignon nord du bâtiment (ph.4), ainsi qu'en extérieur au sud du bâtiment (ph.5), près d'un énorme barbecue (ph.6).

Modifications apportées : Le bâtiment est récent, car il n'apparait pas sur les photos satellites de l'IGN datant de 2000 à 2005, mais est présent sur les photos de 2006 de Google Earth.

1



2



3



4



5



6



N°64-3 et 3’ *6B*

Secteur : Neuvachette
Lieu-dit : Les Selles & Les Gillères
Parcelle : 0F 374 et 454

Altitude : 1950 m
Latitude : 971 857
Longitude : 6 453 960



Milieu environnant

Accès : Sentes
Implantation du bâti : Groupé
Espaces protégés : Espace fonctionnel de zone humide + ZNIEF II
Risques naturels bâtiment : Non
Risques naturels accès : Non
Indices visuels eau/électricité :
Indices visuels assainissement :

Etat extérieur apparent

Etat général : Ruines
Toiture :
Façades :

Description

Type de bâtiment : Ruines dont il ne reste plus que les soubassements, peu lisibles.

Toiture :

Façades : Soubassement en pierres tout venant.

Ouvertures :

Dates, inscriptions, particularités :

Modifications apportées :

1



2



3



4



N°64-4 *6B*

Secteur : Neuvachette
Lieu-dit : Les Gillères
Parcelle : 0F 455

Altitude : 1933 m
Latitude : 971 896
Longitude : 6 453 825



Milieu environnant

Accès : Sentier
Implantation du bâti : Epars
Espaces protégés : Espace fonctionnel de zone humide + ZNIEF II
Risques naturels bâtiment : Non
Risques naturels accès : Non
Indices visuels eau/électricité : Base pour Panneaux solaires + Plan d'eau + fontaine et bassin +Neuvachette à 30m
Indices visuels assainissement : Cabane à l'est ?

Etat extérieur apparent

Etat général : Très bon
Toiture : Très bon
Façades : Très bon

Description

Type de bâtiment : Résidence saisonnière sur 2 niveaux entièrement rénovée, se situant à côté de ruines qui devaient être un ancien bâtiment d'alpage. La cabane à l'est pourrait servir de toilettes, ou bien de débarras.

Toiture : Toiture du volume principal en bac acier à pans dissymétriques avec décrochage et avancée de toit soutenue par une poutre au S-O. Souche de cheminée en métal et support de panneau solaire sur le pan Est. Les têtes de poutres sont sculptées. Le toit de la cabane est également en bac acier. Les deux présentent des ornements sur les bandes de rives.

Façades : Fondations en bétons visibles au pied des murs, en parement de pierres à jointement au mortier, avec chainages d'angles. La cabane est en bois avec un soubassement en parement en pierres à jointement au mortier.

Ouvertures : 3 fenêtres dont une barreaudée, et une porte au premier niveau, ; 1 œil de bœuf et une fenêtre au second niveau. Les linteaux paraissent être en voûte cintrée.

Dates, inscriptions, particularités :

Modifications apportées : Le bâtiment semble récent, on y retrouve un panneau solaire amovible, un bassin, une retenue d'eau avec les reste de ce qui doit être une fontaine, alimentation d'un ancien freidi ?

1



2



3



4



5



N°64-5 *6B*

Secteur : Neuvachette
Lieu-dit : Les Gillères
Parcelle : 0F 455

Altitude : 2014 m
Latitude : 972 133
Longitude : 6 453 837



Milieu environnant

Accès : Chemin carrossable 4x4
Implantation du bâti : Isolé
Espaces protégés : Espace fonctionnel de zone humide + ZNIEF II
Risques naturels bâtiment : Non
Risques naturels accès : Non
Indices visuels eau/électricité : Panneaux solaires
Indices visuels assainissement :

Etat extérieur apparent

Etat général : Très Bon
Toiture : Très Bon
Façades : Très Bon

Description

Type de bâtiment : Résidence saisonnière récente sur 2 niveaux, avec une cave semi-enterrée accolée à l'Est. Bâtiment construit sur les ruines de ce qui a dû être un chalet d'alpage.

Toiture : En tôles plates, avec souche de cheminée recouverte par un parement pierre au nord, et avec un décrochage pour l'annexe nord. Un pied d'antenne ou de parabole est visible sur la rive Est de la toiture.

Façades : Le premier niveau est en parement de pierres à jointement au mortier. Au 2e niveau, les murs sont recouverts d'un bardage de planches faisant le tour du bâtiment, sauf au niveau de l'annexe.

Ouvertures : 2 portes en bois + une porte fenêtre et 6 fenêtres au 1er niveau, dont 2 fenêtres sans volets mais barreaudées à l'Est et une autre au nord. Toutes ces ouvertures sont surmontées d'un linteau en bois. Au second niveau, une fenêtre sur le pignon amont et une porte fenêtre avec balcon sur le pignon aval. Les volets sont à double battants. La porte de la cave à l'est est en métal.

Dates, inscriptions, particularités : Rénové récemment, apparait sur la carte IGN 3435ET de 2011 comme une ruine, visible sur les photos satellites de 2000-2005 sur le Géoportail.

Modifications apportées : Bâtiment construit récemment sur les ruines d'un ancien bâtiment d'alpage.


1


2


3


4


5

N°64-6 *6B*

Secteur : Neuvachette
Lieu-dit : Les Bessets
Parcelle : 0F 378

Altitude : 1931 m
Latitude : 971 929
Longitude : 6 453 612



Milieu environnant

Accès : Sente
Implantation du bâti : Isolé
Espaces protégés : Espace fonctionnel de zone humide + ZNIEF II
Risques naturels bâtiment : Non
Risques naturels accès : Non
Indices visuels eau/électricité :
Indices visuels assainissement :

Etat extérieur apparent

Etat général : Ruine
Toiture :
Façades :

Description

Type de bâtiment : Ruine d'un bâtiment d'alpage dont il ne reste que le soubassement.

Toiture :

Façades : En maçonnerie de blocage, avec pierres semblant sèches.

Ouvertures : Trois ouvertures sont encore visibles, une au sud permettant d'entrer dans le bâtiment, et deux autres permettant la communication entre chaque pièce.

Dates, inscriptions, particularités :

Modifications apportées :

1



2



N°64-7 et 7‘ *6B*

Secteur : Neuvachette
Lieu-dit : Les Bessets
Parcelle : 0F 378

Altitude : 1936 m
Latitude : 971 965
Longitude : 6 453 316



Milieu environnant

Accès : Sentier
Implantation du bâti : Groupé
Espaces protégés : Espace fonctionnel de zone humide + ZNIEF II
Risques naturels bâtiment : Non
Risques naturels accès : Non
Indices visuels eau/électricité :
Indices visuels assainissement :

Etat extérieur apparent

Etat général : Ruine
Toiture :
Façades :

Description

Type de bâtiment : Ruine de deux bâtiments d’estive dont il reste les soubassements et quelques pans de murs, ainsi que ce qui pourrait être une cave voutée ou un freidi entre les deux bâtiments.

Toiture :

Façades : En maçonnerie de blocage, pierres semblant sèches, avec chainage d’angle.

Ouvertures : Multiples, le bâtiment 1 présente de toutes petites ouvertures dans les murs, peut-être ayant servi à accueillir des poutres soutenant un plancher. Les bâtiment 2 possède encore une ouverture de porte pour l’accès en intérieur, ainsi qu’une ouverture donnant vers le bâtiment 1, en passant par une possible cave voutée ou un freidi faisant la transition entre les 2 bâtiments. Des linteaux ainsi qu’un montant en pierre sont visibles.

Dates, inscriptions, particularités : Il est possible qu’un freidi se soit trouvé entre les deux bâtiments, car le site est situé en zone humide, et la Neuvachette passe à moins de 20m.

Modifications apportées :













N°64-8 *6B*

Secteur : Neuvachette
Lieu-dit : La Plagnette
Parcelle : 0F 380

Altitude : 1986 m
Latitude : 972 177
Longitude : 6 453 089



Milieu environnant

Accès : Sentier
Implantation du bâti : Epars
Espaces protégés : Espace fonctionnel de zone humide + ZNIEF II
Risques naturels bâtiment : Non
Risques naturels accès : Non
Indices visuels eau/électricité :
Indices visuels assainissement :

Etat extérieur apparent

Etat général : Ruine
Toiture :
Façades :

Description

Type de bâtiment : Ruine d'un bâtiment à vocation agricole estivale sur 2 niveaux semi-enterrés, dont il ne reste que le soubassement.

Toiture :

Façades : En maçonnerie de blocage, avec pierres semblant sèches.

Ouvertures : Une ouverture est visible au nord-est, qui devait donner sur la partie haute du bâtiment.

Dates, inscriptions, particularités :

Modifications apportées :

1



2



N°64-9, 10, 11, 12 et 13 *6B*

Secteur : Neuvachette
Lieu-dit : La Plagnette
Parcelle : 0F 137

Altitude : 2030 m
Latitude : 972 315
Longitude : 6 453 113

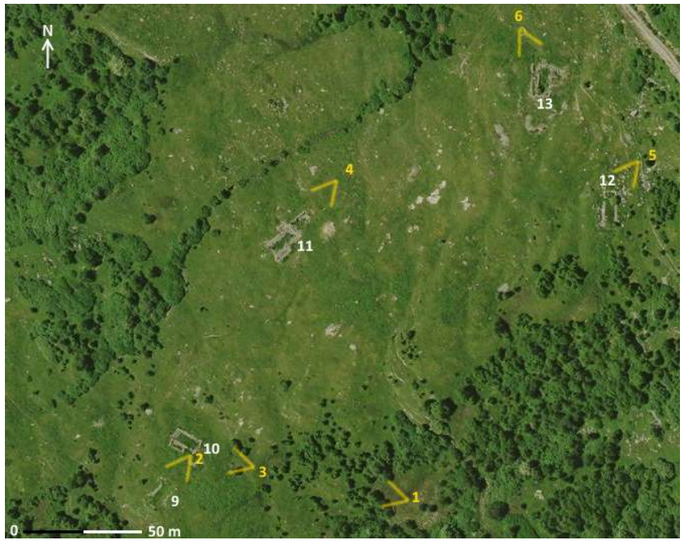

Milieu environnant

Accès : Chemin
Implantation du bâti : Epars
Espaces protégés : Espace fonctionnel de zone humide + ZNIEF II
Risques naturels bâtiment : Non
Risques naturels accès : Non
Indices visuels eau/électricité :
Indices visuels assainissement :

Etat extérieur apparent

Etat général : Ruine
Toiture :
Façades :

Description

Type de bâtiment : Ruines de bâtiments d'estives dont il ne reste que les soubassements, voir pour le bâtiment 12, qui ont été presque entièrement recouverts par la végétation.

Toiture :

Façades : En maçonnerie de blocage, avec pierres semblant sèches, avec chaînage d'angle.

Ouvertures : La trace d'une porte est visible sur la face S-O du bat.10.

Dates, inscriptions, particularités :

Modifications apportées :













N°64-14 *6B*

Secteur : Neuvachette
Lieu-dit : La Plagnette
Parcelle : 0F 280

Altitude : 2060 m
Latitude : 972 385
Longitude : 6 453 220



Milieu environnant

Accès : Sentier
Implantation du bâti : Epars
Espaces protégés : Espace fonctionnel de zone humide + ZNIEF II
Risques naturels bâtiment : Non
Risques naturels accès : Non
Indices visuels eau/électricité :
Indices visuels assainissement :

Etat extérieur apparent

Etat général : Ruine
Toiture :
Façades :

Description

Type de bâtiment : Ruine d'un bâtiment à vocation agricole saisonnière, dont il ne reste que quelques traces du soubassement.

Toiture :

Façades : Soubassements en pierres.

Ouvertures :

Dates, inscriptions, particularités :

Modifications apportées :

1



2



N°64-15 *6B*

Secteur : Neuvachette
Lieu-dit : Les Gillères
Parcelle : 0F 308

Altitude : 2055 m
Latitude : 972 329
Longitude : 6 453 310



Milieu environnant

Accès : Sentier
Implantation du bâti : Isolé
Espaces protégés : Espace fonctionnel de zone humide + ZNIEF II
Risques naturels bâtiment : Non
Risques naturels accès : Non
Indices visuels eau/électricité :
Indices visuels assainissement :

Etat extérieur apparent

Etat général : Ruine
Toiture :
Façades :

Description

Type de bâtiment : Ruine de bâtiment à vocation agricole dont il ne reste que les soubassements.

Toiture :

Façades : En pierres semblant sèches.

Ouvertures :

Dates, inscriptions, particularités :

Modifications apportées :

1



2



N°64-16 *6B*

Secteur : Neuvachette
Lieu-dit : Les Gillères
Parcelle : 0F 308

Altitude : 2067 m
Latitude : 972 373
Longitude : 6 453 435



Milieu environnant

Accès : Chemin carrossable 4x4
Implantation du bâti : Epars
Espaces protégés : Espace fonctionnel de zone humide + ZNIEF II
Risques naturels bâtiment : Non
Risques naturels accès : Non
Indices visuels eau/électricité :
Indices visuels assainissement :

Etat extérieur apparent

Etat général : Ruine
Toiture :
Façades :

Description

Type de bâtiment : Ruine d'un ancien bâtiment d'alpage, avec un freidi au nord-est. Le freidi est en très bon état de conservation extérieur.

Toiture :

Façades : En pierres sèches.

Ouvertures : Le mur nord du bâtiment présente une sorte d'ouverture condamnée, où une traverse en pierre est visible ; l'ensemble de l'encadrement est en pierre. L'encadrement du freidi est en bois, avec un linteau en bois sur lequel repose les pierres.

Dates, inscriptions, particularités :

Modifications apportées :

1



2



3

N°64-17 — 6B

Secteur : Neuvachette
Lieu-dit : Les Revinettes
Parcelle : 0F 309

Altitude : 2151 m
Latitude : 972 586
Longitude : 6 453 471



Milieu environnant

Accès : Chemin carrossable 4x4
Implantation du bâti : Isolé
Espaces protégés : Espace fonctionnel de zone humide + ZNIEF II
Risques naturels bâtiment : Non
Risques naturels accès : Avalanches
Indices visuels eau/électricité : Fontaine et tuyau d'arrosage
Indices visuels assainissement : Grille d'égout sous la fontaine

Etat extérieur apparent

Etat général : Très bon
Toiture : Très bon
Façades : Très bon

Description

Type de bâtiment : Bâtiment à vocation de résidence saisonnière, bâti sur d'anciennes ruines visibles sur les photos satellites de 2005 de l'IGN.

Toiture : En tôles plates galvanisées avec arrête et débord pour le premier niveau, et toit en pavillon avec débord pour le second niveau. Une souche de cheminée avec un parement pierre est visible sur le pan Est du premier niveau.

Façades : En parement de pierres équarries, jointure au mortier de ciment.

Ouvertures : Une porte en bois à double battant, avec jambage et linteau en poutre de mélèze, linteau allant jusqu'à la fenêtre. 3 fenêtres barreaudées sont visibles sur la face Ouest du premier niveau, plus une autre au sud, sans barreau. Un escalier donne sur le second niveau où se trouve une porte en bois, ainsi que trois fenêtres. Aucune des ouvertures n'a de volets, et aucune ouverture n'est présente sur la face est/amont ou la face nord.

Dates, inscriptions, particularités : Fontaine ronde en bois ave une grille d'évacuation de l'eau.

Modifications apportées : Bâtiment récemment rénové, car apparait comme ruine sur les photos satellites de 2000-2005 de l'IGN.

1



2



3



4



5



6



N°65-1 *6C*

Secteur : Neuvachette
Lieu-dit : La Plagnette
Parcelle : 0F 320

Altitude : 2101 m
Latitude : 972 845
Longitude : 6 452 436



Milieu environnant

Accès : Chemin empierré
Implantation du bâti : Isolé
Espaces protégés : Espace fonctionnel Zone Humide + ZNIEF II
Risques naturels bâtiment : Non
Risques naturels accès : Avalanche
Indices visuels eau/électricité :
Indices visuels assainissement :

Etat extérieur apparent

Etat général : Ruine
Toiture :
Façades :

Description

Type de bâtiment : Ruine d'un ancien bâtiment, dont la vocation est difficile à lire vu l'état avancé de délabrement.

Toiture :

Façades : En pierres tout venant.

Ouvertures :

Dates, inscriptions, particularités :

Modifications apportées :

1



2



N°65-2 et 2’ *6C*

Secteur : Neuvachette
Lieu-dit : La Plagnette
Parcelle : 0F 386

Altitude : 2017 m
Latitude : 972 439
Longitude : 6 452 523



Milieu environnant

Accès : Sans accès direct
Implantation du bâti : Epars
Espaces protégés : ZNIEFF II + Espace Fonctionnel de zone humide + Zone Humide
Risques naturels bâtiment : Non
Risques naturels accès : Avalanche (Témoignages)
Indices visuels eau/électricité :
Indices visuels assainissement :

Etat extérieur apparent

Etat général : Ruines
Toiture :
Façades :

Description

Type de bâtiment : Ruines de deux bâtiments, à vocation agricole saisonnière, dont il ne reste que les soubassements.

Toiture :

Façades : En maçonnerie de blocage, pierres sèches.

Ouvertures :

Dates, inscriptions, particularités :

Modifications apportées :

1



2



N°65-3 et 4 — *6C*

Secteur : Neuvachette
Lieu-dit : La Plagnette
Parcelle : 0F 386

Altitude : 2033 m
Latitude : 972 682
Longitude : 6 452 362



Milieu environnant

Accès : Sentier
Implantation du bâti : Groupé
Espaces protégés : Espace fonctionnel Zone Humide + ZNIEF II
Risques naturels bâtiment : Non
Risques naturels accès : Non
Indices visuels eau/électricité :
Indices visuels assainissement :

Etat extérieur apparent

Etat général : Ruines
Toiture :
Façades :

Description

Type de bâtiment : Ruines de deux bâtiments à vocation agricole saisonnière, dont il ne reste que les soubassements. Le bâtiment 3 se divisait en 3 pièces quand le bat. 4 ne présente qu'un volume principal.

Toiture :

Façades : En maçonnerie de pierres de blocage, chaînage d'angle visible très partiellement au coin nord-est du bâtiment 3.

Ouvertures : Les restes d'un encadrement sont visibles sur la façade sud du bât. 4 (photo 5).

Dates, inscriptions, particularités :

Modifications apportées :











N°65-5 *6C*

Secteur : Neuvachette
Lieu-dit : La Plagnette
Parcelle : 0F 323

Altitude : 2032 m
Latitude : 972 750
Longitude : 6 452 153

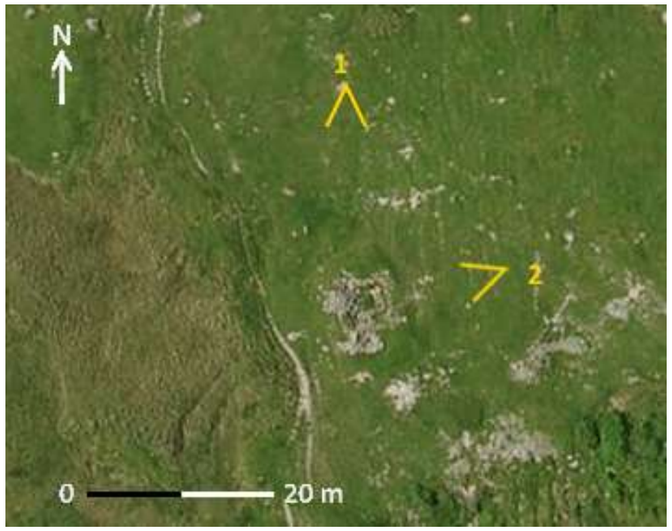

Milieu environnant

Accès : Sentier
Implantation du bâti : Epars
Espaces protégés : Espace fonctionnel de zone humide + ZNIEF II
Risques naturels bâtiment : Non
Risques naturels accès : Non
Indices visuels eau/électricité :
Indices visuels assainissement :

Etat extérieur apparent

Etat général : Ruine
Toiture :
Façades :

Description

Type de bâtiment : Ruine d'un ancien bâtiment qui, au vu de ses dimensions réduites et son caractère relativement isolé, devait être soit une chambre soit, plus probablement, un freidi ou une cave enterrée : en effet, des bourrelets de terres montant sur les faces nord et sud sont encore visibles.

Toiture :

Façades : Possiblement en maçonnerie de blocage.

Ouvertures :

Dates, inscriptions, particularités :

Modifications apportées :





1 2

N°65-6, 7 et 8 — *6C*

Secteur : Neuvachette
Lieu-dit : La Plagnette
Parcelle : 0F 323

Altitude : 2030 m
Latitude : 972 819
Longitude : 6 452 028



Milieu environnant

Accès : Sentier
Implantation du bâti : Groupé
Espaces protégés : Zone humide + Espace fonctionnel de zone humide + ZNIEFF type II
Risques naturels bâtiment : Non
Risques naturels accès : Non
Indices visuels eau/électricité :
Indices visuels assainissement :

Etat extérieur apparent

Etat général : Ruines
Toiture :
Façades :

Description

Type de bâtiment : Ruines de trois bâtiments à vocation agricole saisonnière dont il ne reste que les soubassements, ainsi que plusieurs pans de mur pour le bâtiment 7.

Toiture :

Façades : En maçonnerie de blocage, avec chaînage d'angle.

Ouvertures : Une petite ouverture est visible sur la face S-O du bâtiment 7 (photo 2)

Dates, inscriptions, particularités :

Modifications apportées :

1



2



3



4



5



N°65-9 *6C*

Secteur : Neuvachette
Lieu-dit : La Plagnette
Parcelle : 0F 323

Altitude : 2094 m
Latitude : 972 888
Longitude : 6 452 240



Milieu environnant

Accès : Chemin empierré
Implantation du bâti : Groupé
Espaces protégés : Espace fonctionnel de zone humide + ZNIEFF type II
Risques naturels bâtiment : Non
Risques naturels accès : Non
Indices visuels eau/électricité :
Indices visuels assainissement :

Etat extérieur apparent

Etat général : Ruine
Toiture :
Façades :

Description

Type de bâtiment : Ruine d'un ancien bâtiment d'alpage, dont il ne reste que le soubassement.

Toiture :

Façades : En maçonnerie de blocage, en pierres sèches.

Ouvertures :

Dates, inscriptions, particularités :

Modifications apportées :

1



2



N°65-10 *6C*

Secteur : Neuvachette
Lieu-dit : La Plagnette
Parcelle : 0F 321

Altitude : 2111 m
Latitude : 972 926
Longitude : 6 452 276



Milieu environnant

Accès : Chemin
Implantation du bâti : Groupé
Espaces protégés : Espace fonctionnel de zone humide + ZNIEFF type II
Risques naturels bâtiment : Non
Risques naturels accès : Non
Indices visuels eau/électricité : Possible emplacement pour panneau solaire à l'Est.
Indices visuels assainissement :

Etat extérieur apparent

Etat général : Bon
Toiture : Moyen
Façades : Bon

Description

Type de bâtiment : Bâtiment à vocation agricole saisonnière, sans doute une bergerie, avec un appentis au nord.

Toiture : Toiture à arrête en tôle plate, avec un décrochage pour l'appentis. Une lucarne est visible au nord-ouest, vélux sur l'appentis, ainsi qu'une souche de cheminée en métal. 3 poutres en contrefort soutiennent le débord de toiture ouest ; Ouverture dans le toit à l'Est pour faire rentrer la lumière dans la bergerie.

Façades : Recouvertes d'enduit ciment, avec parement en pierre sur la face est ; Un petit muret en pierres hourdées au ciment est visible à l'ouest.

Ouvertures : Multiples, tous les linteaux sauf un sont recouverts par l'enduit de façade. 3 portes et 5 fenêtres au premier niveau, un velux et une lucarne sur la toiture.

Dates, inscriptions, particularités :

Modifications apportées : Rénovation relativement récente avec maintient de sa vocation agricole.

1


2


3


4


5


6


N°65-11 *6C*

Secteur : Neuvachette
Lieu-dit : La Plagnette
Parcelle : 0F 323

Altitude : 2120 m
Latitude : 972 971
Longitude : 6 452 271



Milieu environnant

Accès : Chemin
Implantation du bâti : Groupé
Espaces protégés : Espace fonctionnel de zone humide + ZNIEFF type II
Risques naturels bâtiment : Non
Risques naturels accès : Non
Indices visuels eau/électricité :
Indices visuels assainissement :

Etat extérieur apparent

Etat général : Ruine
Toiture :
Façades :

Description

Type de bâtiment : Ruine difficile à lire, vu l'état avancé de délabrement.

Toiture :

Façades : Pierres tout venant.

Ouvertures :

Dates, inscriptions, particularités :

Modifications apportées :

1



2



N°65-12, 13 et 14 — *6C*

Secteur : Neuvachette
Lieu-dit : La Plagnette
Parcelle : 0F 323 et 327

Altitude : 2130 m
Latitude : 973 321
Longitude : 6 451 702

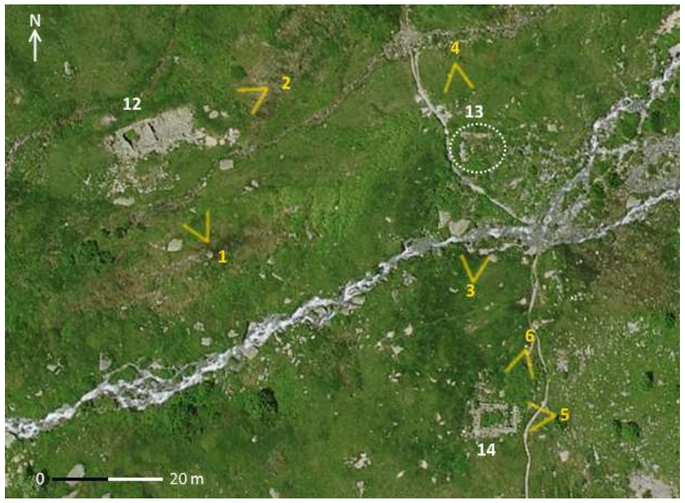

Milieu environnant

Accès : Sentier
Implantation du bâti : Groupé
Espaces protégés : Zone humide + Espace fonctionnel de zone humide + ZNIEFF type II
Risques naturels bâtiment : Non
Risques naturels accès : Non
Indices visuels eau/électricité :
Indices visuels assainissement :

Etat extérieur apparent

Etat général : Ruines
Toiture :
Façades :

Description

Type de bâtiment : Trois ruines de bâtiments à vocation agricole saisonnière, dont il ne reste aujourd'hui que les soubassements. Les petites tailles des ruines 13 et 14 laissent penser qu'il devait anciennement y avoir au moins une chambre parmi ces deux ruines.

Toiture :

Façades : En maçonnerie de pierres de blocage, avec chaînage d'angle encore partiellement visible.

Ouvertures : Un linteau en pierre avec une petite ouverture ensevelie est visible dans le bâtiment 12, pour la communication entre les deux pièces. La trace d'une possible ouverture est visible sur la face nord du bâtiment 14.

Dates, inscriptions, particularités :

Modifications apportées :













N°65-15 *6C*

Secteur : Neuvachette
Lieu-dit : La Borgette
Parcelle : 0F 328

Altitude : 2206 m
Latitude : 973 371
Longitude : 6 451 314



Milieu environnant

Accès : Sentier
Implantation du bâti : Epars
Espaces protégés : Espace fonctionnel de zone humide + ZNIEFF type II
Risques naturels bâtiment : Non
Risques naturels accès : Non
Indices visuels eau/électricité :
Indices visuels assainissement :

Etat extérieur apparent

Etat général : Ruine
Toiture :
Façades :

Description

Type de bâtiment : Ruine dont il ne reste que quelques traces du soubassement.

Toiture :

Façades : En pierres sèches.

Ouvertures :

Dates, inscriptions, particularités :

Modifications apportées :

1



2



N°65-16 *6C*

Secteur : Neuvachette
Lieu-dit : La Borgette
Parcelle : 0F332

Altitude : 2216 m
Latitude : 973 306
Longitude : 6 451 224



Milieu environnant

Accès : Sentier
Implantation du bâti : Groupé
Espaces protégés : ZNIEFF type II
Risques naturels bâtiment : Non
Risques naturels accès : Non
Indices visuels eau/électricité :
Indices visuels assainissement :

Etat extérieur apparent

Etat général : Ruine
Toiture :
Façades :

Description

Type de bâtiment : Ruine d'un ancien bâtiment d'alpage, sur plusieurs niveaux, vu l'étagement aval-amont. Le bâtiment était en plusieurs pièces dont une annexe au sud-est, et dont il reste certains pans de mur, ainsi qu'une cave, encore bien conservée.

Toiture :

Façades : En maçonnerie de pierres de blocage, avec chaînage d'angle.

Ouvertures : Une cave en voûte berceau se trouve entre la « pièce » sud et la « pièce » nord. L'entrée semblait se faire par une ouverture dans la face ouest, en face de l'entrée de la cave.

Dates, inscriptions, particularités :

Modifications apportées :


1


2


3


4

N°65-17 *6C*

Secteur : Neuvachette
Lieu-dit : La Borgette
Parcelle : 0F332

Altitude : 2213 m
Latitude : 973 293
Longitude : 6 451 242

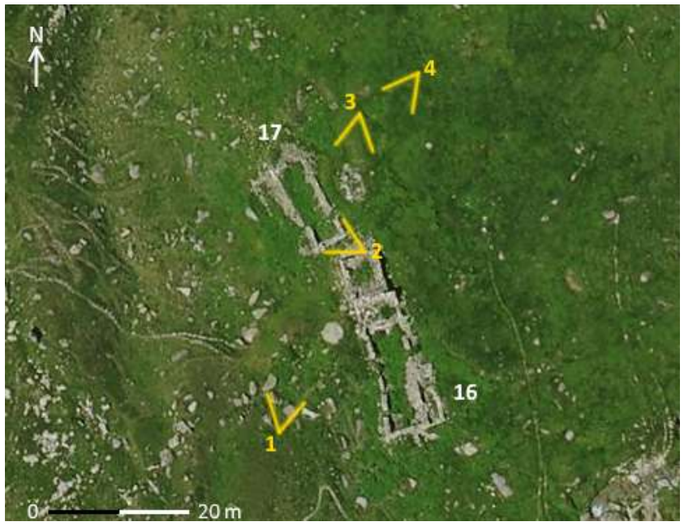

Milieu environnant

Accès : Sentier
Implantation du bâti : Groupé
Espaces protégés : ZNIEFF Type II
Risques naturels bâtiment : Non
Risques naturels accès : Non
Indices visuels eau/électricité :
Indices visuels assainissement :

Etat extérieur apparent

Etat général : Ruine
Toiture :
Façades :

Description

Type de bâtiment : Ruine d'un bâtiment à vocation agricole saisonnière, venant compléter le bâtiment 16. A l'est de ce bâtiment se trouve la trace d'un freidi (photo 3).

Toiture :

Façades : En maçonnerie de pierres de blocage, avec chaînage d'angle.

Ouvertures : Il est possible qu'une porte ait été présente au sud-ouest du bâtiment.

Dates, inscriptions, particularités :

Modifications apportées :

1



2



3



4



N°65-18 *6C*

Secteur : Neuvachette
Lieu-dit : La Pissine
Parcelle : 0F323

Altitude : 2202 m
Latitude : 973 270
Longitude : 6 451 989



Milieu environnant

Accès : Sentes
Implantation du bâti : Isolé
Espaces protégés : Espace fonctionnel de zone humide + ZNIEFF type II
Risques naturels bâtiment : Non
Risques naturels accès : Non
Indices visuels eau/électricité :
Indices visuels assainissement :

Etat extérieur apparent

Etat général : Ruine
Toiture :
Façades :

Description

Type de bâtiment : Ruine d'un ancien bâtiment dont il ne reste que la trace au sol du soubassement.

Toiture :

Façades : En maçonnerie de blocage, en pierres sèches et avec un appui sur un bloc rocheux affleurant.

Ouvertures :

Dates, inscriptions, particularités : Le bâtiment était accolé à un roc, qui a été taillé de manière à servir de mur.

Modifications apportées :









N°65-19 et 20 — *6C*

Secteur : Neuvachette
Lieu-dit : La Pissine
Parcelle : 0F 394

Altitude : 2262 m
Latitude : 973 633
Longitude : 6 451 884

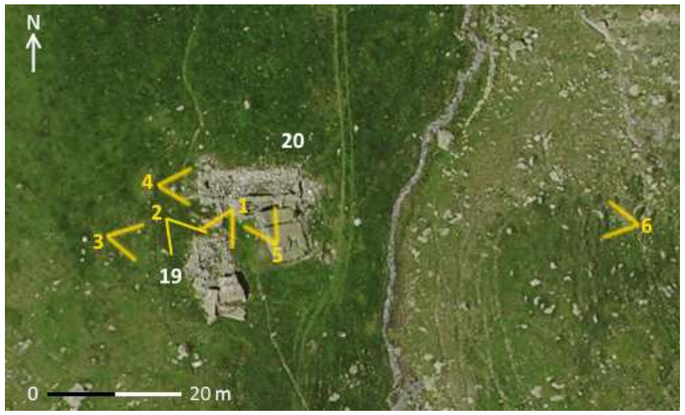

Milieu environnant

Accès : Sentier
Implantation du bâti : Groupé
Espaces protégés : Espace fonctionnel de zone humide + ZNIEFF type II
Risques naturels bâtiment : Non
Risques naturels accès : Non
Indices visuels eau/électricité :
Indices visuels assainissement :

Etat extérieur apparent

Etat général : Ruines
Toiture :
Façades :

Description

Type de bâtiment : Ruines de deux bâtiments d'alpage dont il ne reste que les soubassements. Les deux bâtiments sont accolés à des blocs rocheux, dont celui du bâtiment 20 semble protéger, comme pourrait le faire une étrave, le bâtiment 19. Au nord-ouest du bâtiment 20, une dépression remplie par des pierres laisse penser à l'ancienne présence d'une cave.

Toiture :

Façades : En maçonnerie de blocage, pierres sèches.

Ouvertures : L'entrée du bâtiment 20 pourrait avoir été sur la face sud, où est encore visible un petit changement de pente (photo 5), et qui aurait donc été protégé par le bloc rocheux.

Dates, inscriptions, particularités : Le bloc rocheux semble avoir servi d'étrave, c'est-à-dire de protection contre les avalanches.

Modifications apportées :













N°65-21 *6C*

Secteur : Neuvachette
Lieu-dit : La Pissine
Parcelle : 0F 323

Altitude : 2249 m
Latitude : 973 537
Longitude : 6 451 936



Milieu environnant

Accès : Sentier
Implantation du bâti : Epars
Espaces protégés : Espace fonctionnel de zone humide + ZNIEFF type II
Risques naturels bâtiment : Non
Risques naturels accès : Non
Indices visuels eau/électricité :
Indices visuels assainissement :

Etat extérieur apparent

Etat général : Ruine
Toiture :
Façades :

Description

Type de bâtiment : Ruine d'un bâtiment à vocation agricole, qui par ses dimensions réduites et sa proximité avec les bâtiments 19 et 20 pourrait avoir été une chambre.

Toiture :

Façades : En pierres sèches.

Ouvertures :

Dates, inscriptions, particularités :

Modifications apportées :

1



2



N°65-22 *6C*

Secteur : Neuvachette
Lieu-dit : La Pissine
Parcelle : 0F 323

Altitude : 2268 m
Latitude : 973 615
Longitude : 6 452 003



Milieu environnant

Accès : Sentier
Implantation du bâti : Epars
Espaces protégés : Espace fonctionnel de zone humide + ZNIEFF type II
Risques naturels bâtiment : Non
Risques naturels accès : Non
Indices visuels eau/électricité :
Indices visuels assainissement :

Etat extérieur apparent

Etat général : Ruine
Toiture :
Façades :

Description

Type de bâtiment : Ruine d'un bâtiment à vocation agricole saisonnière dont il ne reste plus que le soubassement et une petite partie de la hauteur des murs.

Toiture :

Façades : En maçonnerie de blocage, en pierres sèches, avec chaînage d'angle.

Ouvertures :

Dates, inscriptions, particularités :

Modifications apportées :

1



2



3



4



5



N°65-23 et 24 *6C*

Secteur : Neuvachette
Lieu-dit : La Pissine
Parcelle : 0F 323

Altitude : 2288 m
Latitude : 973 505
Longitude : 6 452 223



Milieu environnant

Accès : Sentier
Implantation du bâti : Groupé
Espaces protégés : Espace fonctionnel de zone humide + ZNIEFF type II
Risques naturels bâtiment : Non
Risques naturels accès : Non
Indices visuels eau/électricité :
Indices visuels assainissement :

Etat extérieur apparent

Etat général : Ruines
Toiture :
Façades :

Description

Type de bâtiment : Ruines de deux bâtiments à vocation agricole saisonnière dont il ne reste que les soubassements.

Toiture :

Façades : En maçonnerie de blocage, en pierres sèches.

Ouvertures :

Dates, inscriptions, particularités :

Modifications apportées :

1



2



3



4



N°65-25 *6C*

Secteur : Neuvachette
Lieu-dit : La Plagnette
Parcelle : 0F 323

Altitude : 2336 m
Latitude : 973 502
Longitude : 6 452 516



Milieu environnant

Accès : Sentier
Implantation du bâti : Epars
Espaces protégés : Espace fonctionnel de zone humide + ZNIEFF type II
Risques naturels bâtiment : Non
Risques naturels accès : Non
Indices visuels eau/électricité :
Indices visuels assainissement :

Etat extérieur apparent

Etat général : Ruine
Toiture :
Façades :

Description

Type de bâtiment : Ruine d'un bâtiment à vocation agricole saisonnière dont il ne reste que les soubassements.

Toiture :

Façades : En pierres sèches.

Ouvertures :

Dates, inscriptions, particularités :

Modifications apportées :

1



2



N°65-26 *6C*

Secteur : Neuvachette
Lieu-dit : La Plagnette
Parcelle : 0F 323

Altitude : 2328 m
Latitude : 973 550
Longitude : 6 452 377



Milieu environnant

Accès : Sentier
Implantation du bâti : Epars
Espaces protégés : Espace fonctionnel de zone humide +
Risques naturels bâtiment : ZNIEFF type II
Risques naturels accès : Non
Indices visuels eau/électricité : Non
Indices visuels assainissement :

Etat extérieur apparent

Etat général : Ruine
Toiture :
Façades :

Description

Type de bâtiment : Ruine difficile à lire, vu l'état avancé de délabrement.

Toiture :

Façades : En pierres tout venant.

Ouvertures :

Dates, inscriptions, particularités :

Modifications apportées :

1



2



N°65-27, 28 et 29 — *6C*

Secteur : Neuvachette
Lieu-dit : La Plagnette
Parcelle : 0F 323

Altitude : 2319 m
Latitude : 973 454
Longitude : 6 452 482

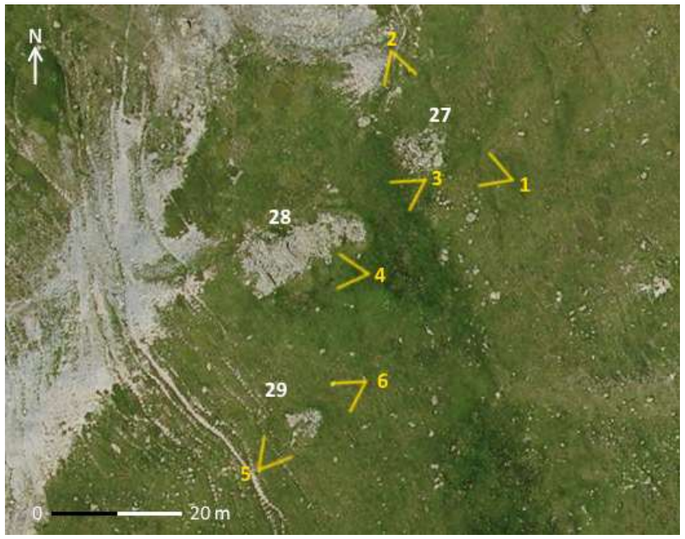

Milieu environnant

Accès : Sentier
Implantation du bâti : Groupé
Espaces protégés : Espace fonctionnel de zone humide + ZNIEFF type II
Risques naturels bâtiment : Non
Risques naturels accès : Non
Indices visuels eau/électricité :
Indices visuels assainissement :

Etat extérieur apparent

Etat général : Ruines
Toiture :
Façades :

Description

Type de bâtiment : Trois ruines dont il ne reste plus qu'une partie des soubassements. L'état de délabrement avancé rend la lecture difficile. Le bâtiment 28 a pu être un ancien bâtiment d'alpage, tandis que les bâtiments 27 et 29 ont pu être des chambres, caves, freidi …

Toiture :

Façades : En pierres sèches.

Ouvertures :

Dates, inscriptions, particularités :

Modifications apportées :

1



2



3



4



5



6



N°65-30 *6C*

Secteur : Neuvachette
Lieu-dit : La Plagnette
Parcelle : 0F 320

Altitude : 2183 m
Latitude : 973 095
Longitude : 6 452 406



Milieu environnant

Accès : Sente
Implantation du bâti : Isolé
Espaces protégés : Espace fonctionnel de zone humide + ZNIEFF type II
Risques naturels bâtiment : Non
Risques naturels accès : Non
Indices visuels eau/électricité :
Indices visuels assainissement :

Etat extérieur apparent

Etat général : Ruine
Toiture :
Façades :

Description

Type de bâtiment : Ruine d'un ancien bâtiment d'alpage dont il ne reste que le soubassement.

Toiture :

Façades : En maçonnerie de blocage, et pierres sèches.

Ouvertures :

Dates, inscriptions, particularités :

Modifications apportées :

1



2



N°66-1 *6A*

Secteur : Neuvachette
Lieu-dit : La Turraz
Parcelle : 0E 097

Altitude : 1951 m
Latitude : 971 082
Longitude : 6 456 389



Milieu environnant

Accès : Sentier
Implantation du bâti : Isolé
Espaces protégés : Espace fonctionnel de zone humide
Risques naturels bâtiment : Non
Risques naturels accès : Avalanche
Indices visuels eau/électricité : Panneaux solaires
Indices visuels assainissement : Etendoir à linge au N-O

Etat extérieur apparent

Etat général : Bon
Toiture : Très bon
Façades : Bon

Description

Type de bâtiment : Bâtiment résidentiel saisonnier sur deux niveaux, avec une annexe au nord-ouest (photo 6).

Toiture : En bac acier, avec bandes de rive décoratives ; Souche de cheminée en acier ; Deux poutres en bois, certainement creuses, servent de gouttières sur les murs gouttereaux amont et aval. Le toit de l'annexe est en tôle. Les deux pans de toiture du bâtiment principal ont des panneaux solaires.

Façades : En parpaing (visible clairement sur la façade N-O) avec parement de pierres équarries liées au mortier ; Sous les pignons, bardage de planche jointives à l'aspect ancien au S-E et bardage plus récent et à chevauchement au N-O. Une galerie est présente sur la façade sud-ouest, avec un garde-corps en branches tressées. L'annexe semble être en pierres sèches.

Ouvertures : 4 fenêtres dont 3 possèdent des contrevents à double battants ; 2 portes, en bois, plus une fermée par des contrevents à double battants. Une sorte de trappe est visible sur le bas de la façade sud-est. Des linteaux en bois sont visibles au niveau 1.

Dates, inscriptions, particularités : Des décorations murales sont visibles un peu partout, allant des cornes d'un animal, à une échelle en bois pour atteindre la galerie, ou d'un pot à lait retourné.

Modifications apportées : Une clôture de fortune a été construite au nord du bâtiment, et des tôles trainent, donnant à l'ensemble un aspect négligé.













N°66-2 *6A*

Secteur : Neuvachette
Lieu-dit : La Turraz
Parcelle : 0E 098

Altitude : 1951 m
Latitude : 971 109
Longitude : 6 456 384



Milieu environnant

Accès : Sentier
Implantation du bâti : Isolé
Espaces protégés : Espace fonctionnel de zone humide
Risques naturels bâtiment : Non
Risques naturels accès : Avalanche
Indices visuels eau/électricité :
Indices visuels assainissement :

Etat extérieur apparent

Etat général : Mauvais
Toiture : Bon
Façades : Mauvais

Description

Type de bâtiment : Freidi à proximité directe du bâtiment 66-1, qui semble l'utiliser comme débarras.

Toiture : En terre.

Façades : En maçonnerie de blocage, en pierres sèches.

Ouvertures : Une petite porte en bois ferme l'entrée du freidi. Cette ouverture est surmontée d'un linteau en bois, par-dessus lequel est posé plusieurs grosses pierres (schisteuses) venant former le toit du freidi.

Dates, inscriptions, particularités :

Modifications apportées :


1


2


3


4

N°66-3 *6A*

Secteur : Neuvachette
Lieu-dit : Montissot
Parcelle : 0E 090

Altitude : 2053 m
Latitude : 971 506
Longitude : 6 456 139



Milieu environnant

Accès : Sentier
Implantation du bâti : Epars
Espaces protégés : Espace fonctionnel de zone humide
Risques naturels bâtiment : Non
Risques naturels accès : Non
Indices visuels eau/électricité :
Indices visuels assainissement :

Etat extérieur apparent

Etat général : Ruine
Toiture :
Façades :

Description

Type de bâtiment : Ruine d'un bâtiment dont il ne reste que le soubassement, recouvert partiellement par la végétation.

Toiture :

Façades : Maçonnerie de blocage, en pierres sèches.

Ouvertures :

Dates, inscriptions, particularités :

Modifications apportées :

1



N°66-4 *6A*

Secteur : Neuvachette
Lieu-dit : Montissot
Parcelle : 0E 091

Altitude : 2072 m
Latitude : 971 575
Longitude : 6 456 157



Milieu environnant

Accès : Sentier
Implantation du bâti : Epars
Espaces protégés : Espace fonctionnel de zone humide
Risques naturels bâtiment : Non
Risques naturels accès : Non
Indices visuels eau/électricité :
Indices visuels assainissement :

Etat extérieur apparent

Etat général : Ruine
Toiture :
Façades :

Description

Type de bâtiment : Ruine d'un bâtiment dont il ne reste que le soubassement, presque entièrement recouvert par la végétation.

Toiture :

Façades : En pierres sèches.

Ouvertures :

Dates, inscriptions, particularités :

Modifications apportées :

1



N°66-5 *6A*

Secteur : Neuvachette
Lieu-dit : Montissot
Parcelle : 0E 093

Altitude : 2111 m
Latitude : 971 684
Longitude : 6 456 097



Milieu environnant

Accès : Chemin empierré + pistes de ski en hiver
Implantation du bâti : Epars
Espaces protégés : Non
Risques naturels bâtiment : Non
Risques naturels accès : Non
Indices visuels eau/électricité :
Indices visuels assainissement :

Etat extérieur apparent

Etat général : Ruine
Toiture :
Façades :

Description

Type de bâtiment : Ruine d'un bâtiment dont il ne reste que quelques tôles et pierres, recouvert par la végétation.

Toiture :

Façades : En pierres sèches.

Ouvertures :

Dates, inscriptions, particularités : Une croix est visible à l'est.

Modifications apportées :

1



N°66-6 et 7 *6B*

Secteur : Neuvachette
Lieu-dit : Les Mérégers
Parcelle : 0F 268

Altitude : 2148 m
Latitude : 972 273
Longitude : 6 454 953



Milieu environnant

Accès : Chemin empierré
Implantation du bâti : Epars
Espaces protégés : ZNIEFF Type II + Zone Humide + Espace Fonctionnel de zone humide
Risques naturels bâtiment : Non
Risques naturels accès : Non
Indices visuels eau/électricité :
Indices visuels assainissement :

Etat extérieur apparent

Etat général : Ruines
Toiture :
Façades :

Description

Type de bâtiment : Ruine de deux bâtiments à vocation agricole saisonnière dont il ne reste que les soubassements.

Toiture :

Façades : Maçonnerie de blocage, en pierres sèches.

Ouvertures :

Dates, inscriptions, particularités :

Modifications apportées :

1



2



N°66-8 et 9 *6B*

Secteur : Neuvachette
Lieu-dit : Les Mérégers
Parcelle : 0F 268 et 267

Altitude : 2236 m
Latitude : 972 528
Longitude : 6 454 911

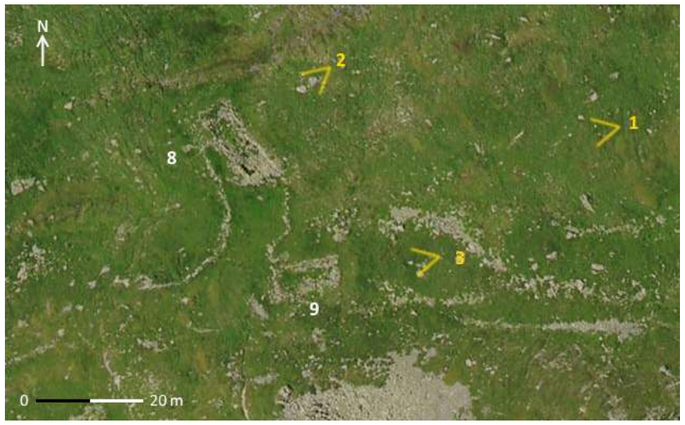

Milieu environnant

Accès : Sente
Implantation du bâti : Groupé
Espaces protégés : ZNIEFF Type II + Zone Humide + Espace Fonctionnel de zone humide
Risques naturels bâtiment : Non
Risques naturels accès : Non
Indices visuels eau/électricité :
Indices visuels assainissement :

Etat extérieur apparent

Etat général : Ruines
Toiture :
Façades :

Description

Type de bâtiment : Deux ruines de bâtiments d'alpage, avec présence de ce qui pourrait être les restes d'un mur d'enclos visible en amont des deux ruines, formant un arc de cercle (photo 1).

Toiture :

Façades : Maçonnerie de blocage, en pierres sèches.

Ouvertures :

Dates, inscriptions, particularités : Présence d'un ancien muret en pierres sèches, en forme de demi-cercle.

Modifications apportées :

1



2



3



N°66-10 *6B*

Secteur : Neuvachette
Lieu-dit : Mont Jovet
Parcelle : 0F 288

Altitude : 2303 m
Latitude : 972 737
Longitude : 6 454 121



Milieu environnant

Accès : Sentier
Implantation du bâti : Isolé
Espaces protégés : ZNIEFF Type II + Espace fonctionnel de zone humide + Zone Humide
Risques naturels bâtiment : Non
Risques naturels accès : Non
Indices visuels eau/électricité :
Indices visuels assainissement :

Etat extérieur apparent

Etat général : Ruine
Toiture :
Façades :

Description

Type de bâtiment : Ruine d'un bâtiment dont il ne reste que le soubassement, recouvert partiellement par la végétation.

Toiture :

Façades : En pierres sèches.

Ouvertures :

Dates, inscriptions, particularités :

Modifications apportées :

1



N°66-11 *6B*

Secteur : Neuvachette
Lieu-dit : Mont Jovet
Parcelle : 0F 288 et 289

Altitude : 2320 m
Latitude : 972 834
Longitude : 6 453 961



Milieu environnant

Accès : Sentier
Implantation du bâti : Groupé
Espaces protégés : ZNIEFF Type II + Espace fonctionnel de zone humide
Risques naturels bâtiment : Avalanche
Risques naturels accès : Avalanche
Indices visuels eau/électricité :
Indices visuels assainissement :

Etat extérieur apparent

Etat général : Ruine
Toiture :
Façades :

Description

Type de bâtiment : Ruine d'un bâtiment d'alpage, dont il reste quelques pans de murs, ainsi qu'un freidi, situé au sud-ouest, en face de ce qui a été l'entrée du bâtiment.

Toiture : Le toit du freidi est encore partiellement recouvert de terre, et des poutres soutenant le toit, dont une repose sur une poutre de contrefort, sont visibles au nord-est du freidi.

Façades : En maçonnerie de blocage, avec quelques légères traces de ce qui a dû être du mortier de terre. Chaînage d'angle.

Ouvertures : La face aval (S-O) présente une ouverture (photo 1) qui est certainement le reste de ce qui a été une porte. L'entrée du freidi est soutenue par un linteau de bois, avec jambage en pierre.

Dates, inscriptions, particularités :

Modifications apportées :

1


2


3


4


5


N°66-12 *6B*

Secteur : Neuvachette
Lieu-dit : Mont Jovet
Parcelle : 0F 288

Altitude : 2332 m
Latitude : 972 886
Longitude : 6 453 964

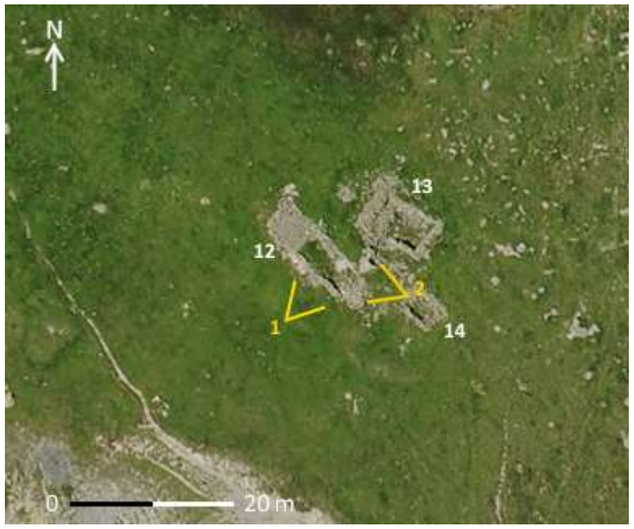

Milieu environnant

Accès : Sentier
Implantation du bâti : Groupé
Espaces protégés : ZNIEFF Type II + Espace fonctionnel de zone humide + Zone Humide
Risques naturels bâtiment : Non
Risques naturels accès : Avalanche
Indices visuels eau/électricité :
Indices visuels assainissement :

Etat extérieur apparent

Etat général : Ruine
Toiture :
Façades :

Description

Type de bâtiment : Ruine d'un bâtiment à vocation agricole saisonnière dont il ne reste que le soubassement.

Toiture :

Façades : Maçonnerie de blocage en pierres sèches.

Ouvertures :

Dates, inscriptions, particularités :

Modifications apportées :

1



2



N°66-13 *6B*

Secteur : Neuvachette
Lieu-dit : Mont Jovet
Parcelle : 0F 288

Altitude : 2334m
Latitude : 972 897
Longitude : 6 453 967

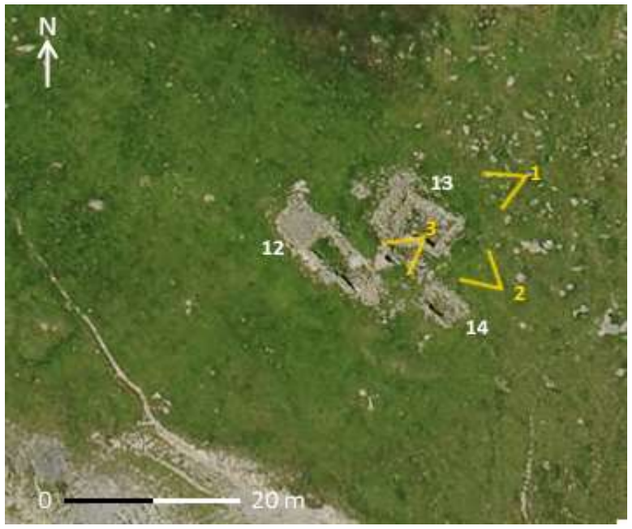

Milieu environnant

Accès : Sentier
Implantation du bâti : Groupé
Espaces protégés : ZNIEFF Type II + Espace fonctionnel de zone humide + Zone Humide
Risques naturels bâtiment : Non
Risques naturels accès : Avalanche
Indices visuels eau/électricité :
Indices visuels assainissement :

Etat extérieur apparent

Etat général : Ruine
Toiture :
Façades :

Description

Type de bâtiment : Ruine d'un bâtiment à vocation agricole saisonnière dont il ne reste que le soubassement. Une cave est visible entre les bâtiments 12 et 13.

Toiture : Le toit de la cave est en pierres recouvertes de terre.

Façades : En maçonnerie de blocage, en pierres sèches. La cave, en voûte de type « bories », est en pierres sèches.

Ouvertures : Au fond de la cave se trouve un renfoncement de quelques centimètres avec un encadrement réalisé en pierre.

Dates, inscriptions, particularités :

Modifications apportées :


1


2


3

N°66-14 *6B*

Secteur : Neuvachette
Lieu-dit : Mont Jovet
Parcelle : 0F 289

Altitude : 2336 m
Latitude : 972 901
Longitude : 6 453 957

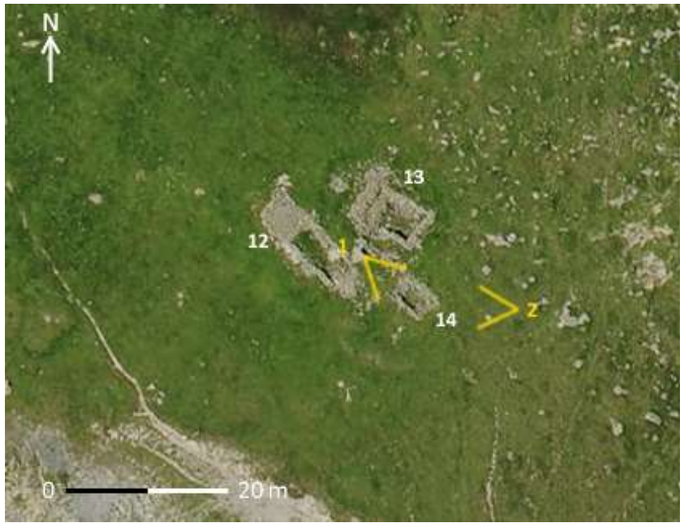

Milieu environnant

Accès : Sentier
Implantation du bâti : Groupé
Espaces protégés : ZNIEFF Type II + Espace fonctionnel de zone humide + Zone Humide
Risques naturels bâtiment : Non
Risques naturels accès : Avalanche
Indices visuels eau/électricité :
Indices visuels assainissement :

Etat extérieur apparent

Etat général : Ruine
Toiture :
Façades :

Description

Type de bâtiment : Ruine d'un bâtiment à vocation agricole saisonnière, peut-être une chambre au vu de sa dimension réduite par rapport aux ruines voisines.

Toiture :

Façades : En pierres sèches.

Ouvertures :

Dates, inscriptions, particularités :

Modifications apportées :

1



2



N°66-15 *6B*

Secteur : Neuvachette
Lieu-dit : Mont Jovet
Parcelle : 0F310

Altitude : 2385 m
Latitude : 973 151
Longitude : 6 453 766

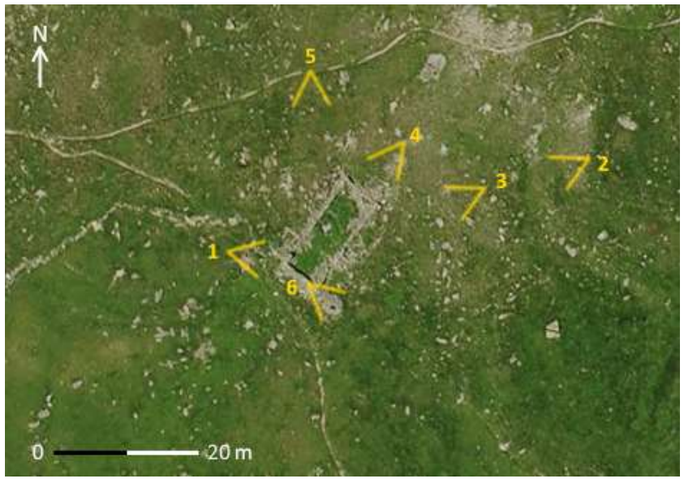

Milieu environnant

Accès : Sentier
Implantation du bâti : Isolé
Espaces protégés : ZNIEFF Type II + Espace fonctionnel de zone humide + Zone Humide
Risques naturels bâtiment : Non
Risques naturels accès : Avalanche
Indices visuels eau/électricité :
Indices visuels assainissement :

Etat extérieur apparent

Etat général : Ruine
Toiture :
Façades :

Description

Type de bâtiment : Ruine d'un ancien bâtiment d'alpage dont il ne reste que les soubassements. Il semblerait y avoir eu une petite annexe au sud-ouest du bâtiment, dont il ne reste aujourd'hui plus que la forme au sol. Un freidi est visible au sud-est.

Toiture :

Façades : Maçonnerie de blocage, en pierres sèches.

Ouvertures : Le linteau soutenant l'entrée du freidi est un bloc de pierre.

Dates, inscriptions, particularités :

Modifications apportées :













JEP

© Mairie de Valloire – 2018

Valloire
SAVOIE GALIBIER