

DEPARTEMENT DE LA HAUTE-SAONE

COMMUNE DE JUSSEY

PLU

2008

POS : Approuvé par Délibération le 6/12/1979
Plan des servitudes modifié par Arrêté du
PLU : Approuvé par Délibération le 23/09/2008:

PLAN DES SERVITUDES










1/ 2500°

A

B

MATHEY ANNIE Etudes et Conseil en Urbanisme
ZA Champ au Roi 70000 VAIVRE et MONTOLLE
☎ 03.84.76.74.33 - Fax 03.84.76.80.66

LEGENDE

- Limite de commune
- SERVITUDES D'UTILITE PUBLIQUE**
-  Servitudes relatives à la protection des bois et forêts soumis au régime forestier
-  Servitudes de protection des monuments historiques classés
-  Servitudes en zones submersibles
-  Servitudes de marchepied
-  Servitudes d'alignement
-  Servitudes relatives à l'établissement des canalisations électriques (alimentation générale et distribution publique)
-  Servitudes relatives aux chemins de fer
-  Servitude concernant les terrains riverains des cours d'eau non domaniaux ou compris dans l'emprise du lit de ces cours d'eau
-  Servitudes relatives aux communications téléphonique et télégraphiques

A1
AC1
EL1
EL2
EL3
I1
T1

