



1 L'assainissement

Sur Emeringes, l'assainissement est géré par le service SPANC de la CCSB (communauté de Commune Saone Beaujolais)

1.1 L'assainissement collectif

Deux maisons sont raccordées à la STEP de Juliéнас.

1.2 L'assainissement semi-collectif

Trois micros STEP traitent les effluents :

- Du lotissement (STEP privée), capacité d'environ 50 à 60 eq/hab. Aucun contrôle n'a pour le moment été effectué.
- De l'auberge (STEP communale) qui fonctionne normalement.
- De l'école, la mairie, la salle des fêtes et de deux logements (afin d'éviter des problèmes de sous charges lorsque les équipements ne sont pas utilisés). Elle fonctionne normalement.

1.3 L'assainissement individuel

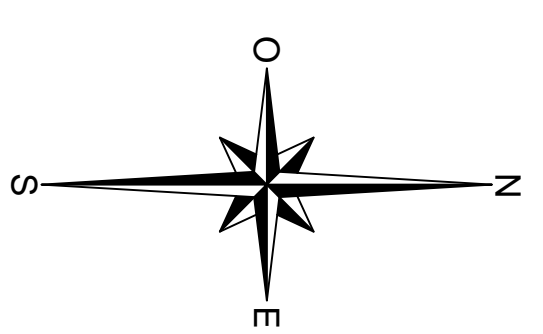
Environ 198 installations existent sur la commune. Seul 17 sont conformes, ce qui représente environ 16% de conformité.

Il existe 67 points noirs sur la commune. La CCSB subventionne à hauteur de 3000 euros les réhabilitations des installations non conformes.

2 Besoins futurs et conclusions

Ainsi le PLU prévoit à 12 ans un développement communal d'environ 23 logements supplémentaires soit environ 53 eq/habitants supplémentaire.

La commune ne disposant pas de réseau d'assainissement collectif, le développement sera réalisé exclusivement en assainissement autonome ou semi-autonome.



Légende

STROUSS	
	Aménagement collectif
	Aménagement non collectif

Département du Rhône
Commune d'Emeringes

ZONAGE D'ASSAINISSEMENT

CARTE DE ZONAGE D'ASSAINISSEMENT

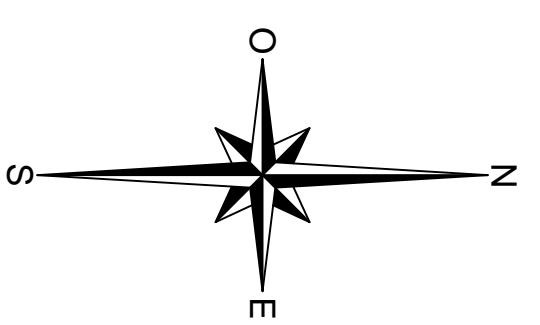
Plan 1/1

Auteur: NML
Validation: CMT
Date Janvier 2008

Reference: BV 107
Echelle: 1/500

GSC environnement
75000 MARSEILLE
Tél: 03.83.38.50.74
Fax: 03.83.38.50.74





Légende

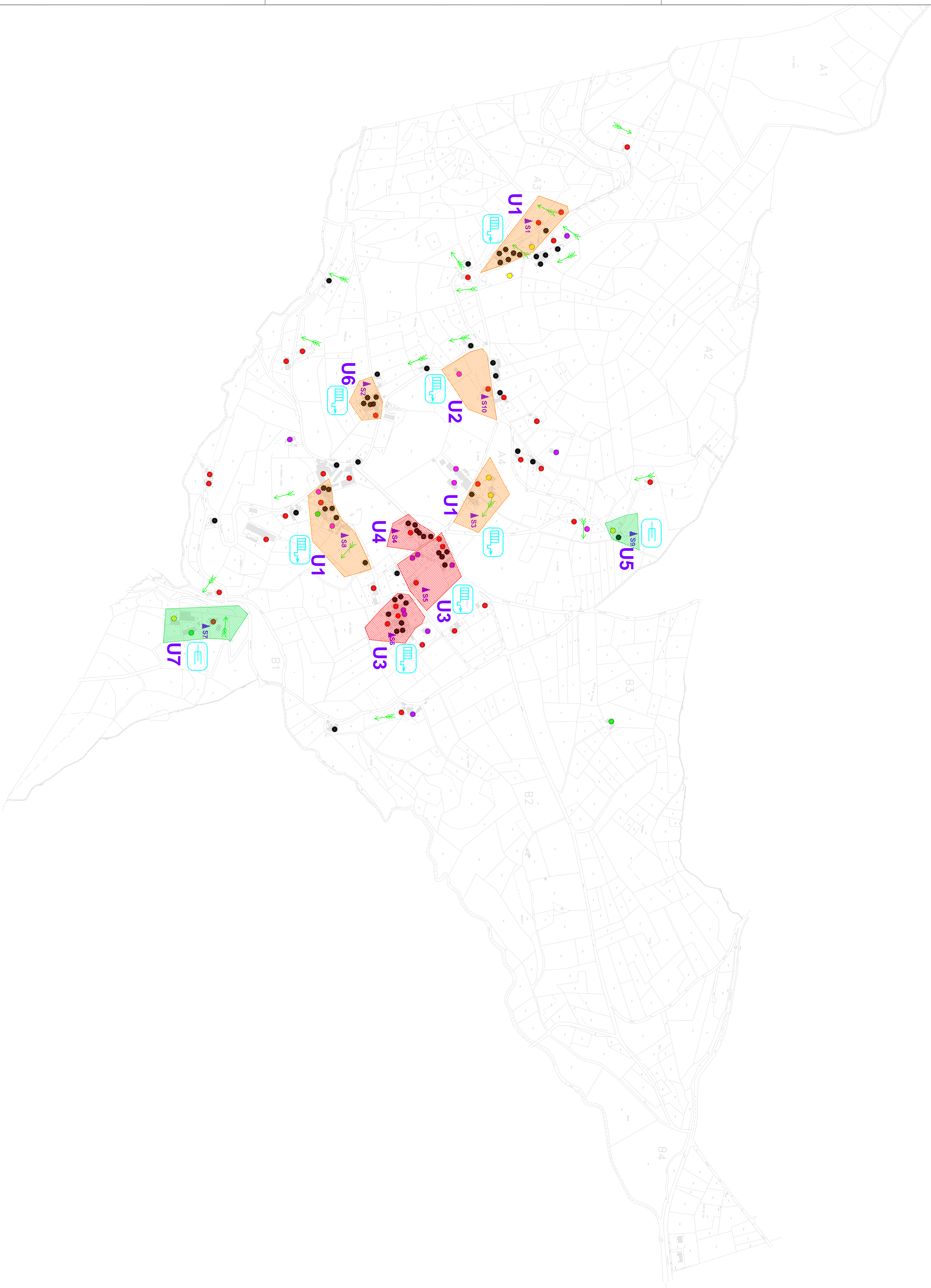
UNITÉS DE SOLS DÉFINIES	
U1	Sol limoneux
U2	Sol sable-limoneux
U3	Présence d'argile Sol argileux
U4	Argileux
U5	Sol sableux
U6	Sol limoneux à limono-argileux
U7	Sol limono-sableux

INDICES D'ASSAINISSEMENT POSSIBLES	
	TRAVAUX DE ZONNAGE
	ZONNAGE

APTITUDE DU SOL	
	FAVORABLE
	PEU FAVORABLE
	DEFAVORABLE

CONTRAINTES D'HABITAT	
	AGENCE CONTRACTANTE (A)
	CONTRAIRES AMÉNAGES (B)
	PAVE CONTRACTANT MAINTIEN (C)
	PLUS D'UNE CONTRACTANTE (D)
	ASSAINISSEMENT NON COLLECTIF IMPROBABLE (E)

SYMBOLES	
	FAVORABLE
	FAVORABLE MOYENNE
	FAVORABLE
	ZONNAGE



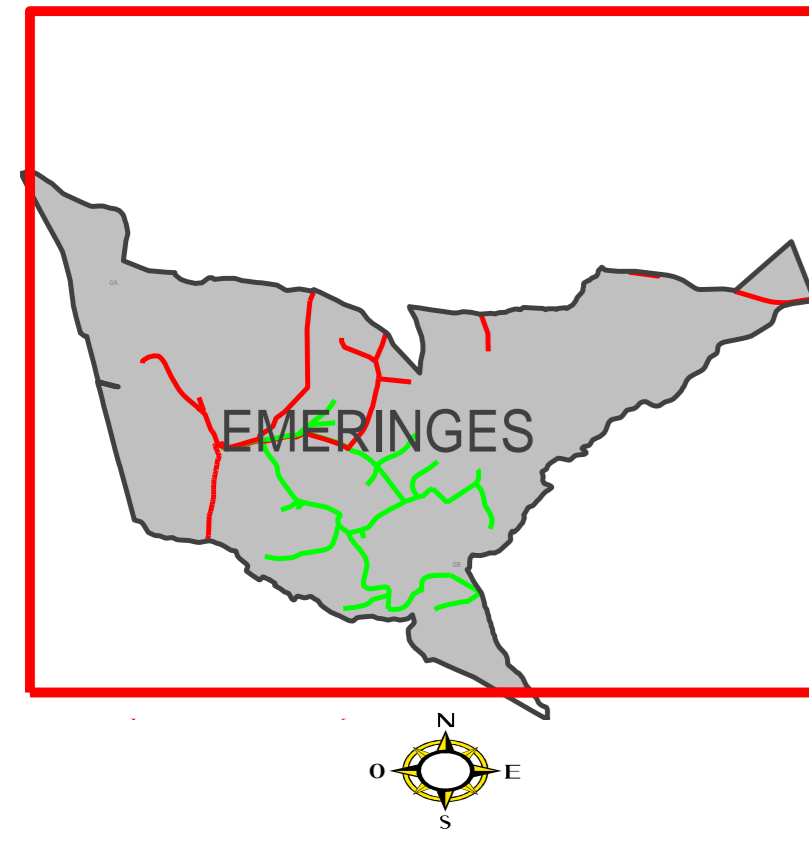
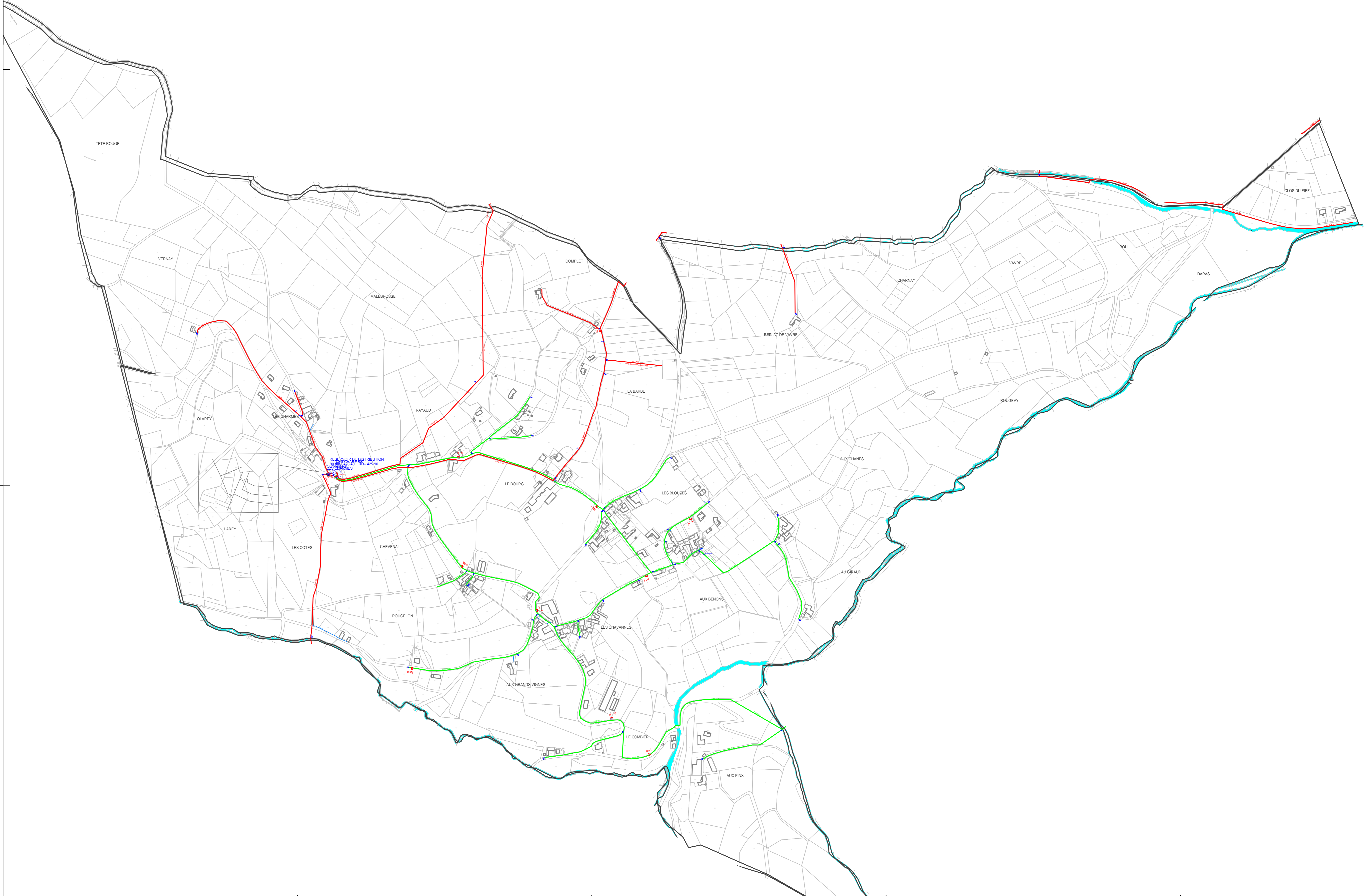
ZONNAGE D'ASSAINISSEMENT

Département du Rhône
Commune d'Emeringes

Carte d'aptitude des sols
à l'assainissement non collectif
et des contraintes d'habitats

Plan 1/1


- Légende**
-  Appareil de mesure
 -  Décharge
 -  Ventouse
 -  Poteau incendie Ø=100mm
 -  Poteau incendie Ø=80mm
 -  Poteau incendie Ø<80mm
 -  Bouche incendie Ø<80mm
 -  Station de refoulement
 -  Régulateur de débit
 -  Réducteur de pression
 -  Réservoir enterré ou semi-enterré
 -  Vanne 1/4 tour
 -  Vanne ouverte
 -  Branchement particulier
 -  HAUT BEAUJOLAIS : HAUT SERVICE
 -  HAUT BEAUJOLAIS : MOYEN SERVICE



DEPARTEMENT DU RHONE

EMERINGES
Plan Général

HAUT BEAUJOLAIS

ALIMENTATION EN EAU POTABLE		
	ENTREPRISE REGIONALE RHONE ALPES AUVERGNE 988, Chemin Pierre DREVET CS 20152 69141 RILLIEUX-LA-PAPE Cedex	
	Planches: 1 Echelle: 1/ 3500	Date de Création:
5670 Dessinateur: RD	Date d'édition: 29/07/2015	