


maître d'ouvrage

commune de RIBEAUVILLE



P.L.U. approuvé par délibération du
Conseil Municipal du 30 juin 2003



Pour le Député-Maire
L'Adjoint délégué,
Georges HILLEMANN
Le Maire

prescrit
le
rendu public
le
approuvé
le
modifié
le
révisé
le
révisé
le

PLAN LOCAL D'URBANISME

4.3.d. LEGENDE DES SERVITUDES

maître d'oeuvre

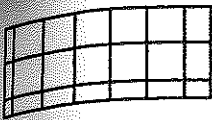
direction départementale

de l'Equipement du Haut-Rhin

service de l'Urbanisme, de
l'Aménagement et de l'Habitat
atelier d'Urbanisme
Cité Administrative
3 rue Fleischhauer
68026 Colmar

échelle

mise à jour
date: 17.12.2002



A 1

Bois et forêts
sousmis au régime forestier

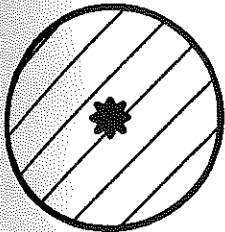
Direction Régionale de l'Office National
des Forêts
Code Forestier



A 4

Terrains riverains des cours d'eau non domaniaux

Direction Départementale de l'Agriculture
et de la forêt
- Arrêté préfectoral du 08.12.1967



AC 1

Protection des Monuments Historiques

Service Départemental de l'Architecture
et du Patrimoine - COLMAR

- Jardin du "Château Bas" des Ribeaupierre
dit jardin de l'Hopital ou jardin du Diaconat
Inscrit sur l'inv. suppl. des MH. le 24.12.1998

- Loi du 31.12.1913

- Ancienne église des Augustins
Inscrite à l'inv. des MH. 03.06.1932

- Ancienne chapelle de l'Hopital (Musée)
Classée MH. le 06.12.1898

- Hotel de Ville: façade principale
et toiture
Inscrit à l'inv. des MH. le 11.05.1932

- Ruines des châteaux de Guirsberg, de
Haut-Ribeaupierre et de Saint-Ulrich
Classées MH. le 01.10.1841

- Tour des bouchers
Inscrite à l'inv. des MH. le 11.05.1932
Classée M.H. le 06.10.1994

- 2 Place de l'Ancien-Hopital: deux inscriptions
de 1542 et 1739, encastrées dans la façade
Inscrites à l'inv. des MH. le 03.06.1932

- 7, Grande rue: Portail d'entrée
Inscrit à l'inv. des MH. le 11.05.1932

- 14, Grande-Rue: Portail d'entrée
Inscrit à l'inv. des MH. le 12.04.1927

- 81, Grande-Rue: Fontaine adossée à
l'immeuble
Inscrite à l'inv. des MH. le 11.05.1932

- Place de l'Hôtel-de-Ville: Fontaine
Inscrite à l'inv. des MH. le 11.05.1932

- 21, rue Klobb: Porte datée de 1539
Inscrite à l'inv. des MH. le 11.05.1932

- Place de la République: Fontaine
Inscrite à l'inv. des MH. le 11.05.1932

- 4, Rue Salzmann: Façades avec oriel,
tourelle d'escalier et toiture
Inscrit à l'inv. des MH. le 03.06.1932

- Eglise catholique Saint-Grégoire
Inscrit à l'inv. suppl. des M.H.
le 19.07.1991

- Vestiges de l'enceinte forifiée urbaine
Inscrits sur l'inv. suppl. des M.H.
le 10.06.1993 modifiées par A.P. le 06.10.1994

AC 2 Protection des sites

Service Départemental de l'Architecture
et du Patrimoine - COLMAR

- Site classé

- Loi du 02.05.1930

- Rocher dit "Saut du Cerf" en bordure
de la route de Ribeauvillé à
Sainte-Marie-aux-Mines
Classé le 22.04.1937

AS 1 Protection des eaux potables

Direction Départementale des Affaires
Sanitaires et Sociales - COLMAR

- Forage
- Protection Immédiate
- Protection rapprochée
- Protection éloignée

- Code de la Santé Publique : Art. L 1321.2
- Décret n° 2001-1220 du 20.12.2001
- Arrêté Préfectoral du 12.11.1973,
23.08.1974 et 03.03.1998
et 26.03.1998 et 19.10.1998

AS 1 Protection des eaux minérales

D.D.A.S.S. - COLMAR
D.R.I.R.E. Alsace - STRASBOURG
Ordonnance Impériale du 26.10.1893

Même légende que
la protection de eaux
potables

EL 7 Alignement


Direction Départementale de l'Équipement

- R.N. : Décret n° 62-1245 du 20.10.1962
- R.D. : Décret n° 61-231 du 06.03.1961
- Voies communales :
Décret n° 64-262 du 14.03.1964
- R.D. 1bis: Plan d'alignement approuvé
le 30.06.1886
- R.D. 106: Plan d'alignement approuvé
le 15.05.1854
- R.D. 416: Plan d'alignement approuvé

I 3 Transport de gaz

Gaz de France - Région Est - NANCY
24, Quai Sainte Catherine
54042 NANCY Cédex
- Loi du 08.04.1946
- Décret du 11.06.1970

I 4



Aerlennes

Souterraines

Lignes électriques

- Lignes moyenne tension

E.D.F. - G.D.F. Services Alsace
2, Rue de l'III 68055 MULHOUSE Cedex

- Loi du 15.06.1906
- Arrêté du 13.02.1970

JS 1



Installations sportives

Direction Départementale de la Jeunesse et
des Sports

- Loi n° 84-610 du 16.07.1984 - Art. 42
- Décret n° 86-684 du 14.03.1986 - Art. 4

PT 3



Câbles téléphoniques

France-Télécom
Unité Régionale de Réseau d'Alsace
Service Sovtel

1, rue René Laennec B.P. n°B
67305 SCHILTIGHEIM Cédex
- Décret n° 62-273 du 12.03.1962
- Câbles RG 68/19 QE, RG 68/37 QE
RG 080 G1, RG 68/21 DM, 1/08,
RG 68/065 G1, RG 68/31 N2, 170/01

T 5



Aérodrome : dégagement

Direction Départementale de l'Équipement

- Arrêté du 04.02.1964
- Arrêté du 22.02.1967
- Arrêté Ministériel du 24.09.1986

S'applique sur tout le ban

T 7

Aérodrome : installations particulières

Direction Départementale de l'Équipement

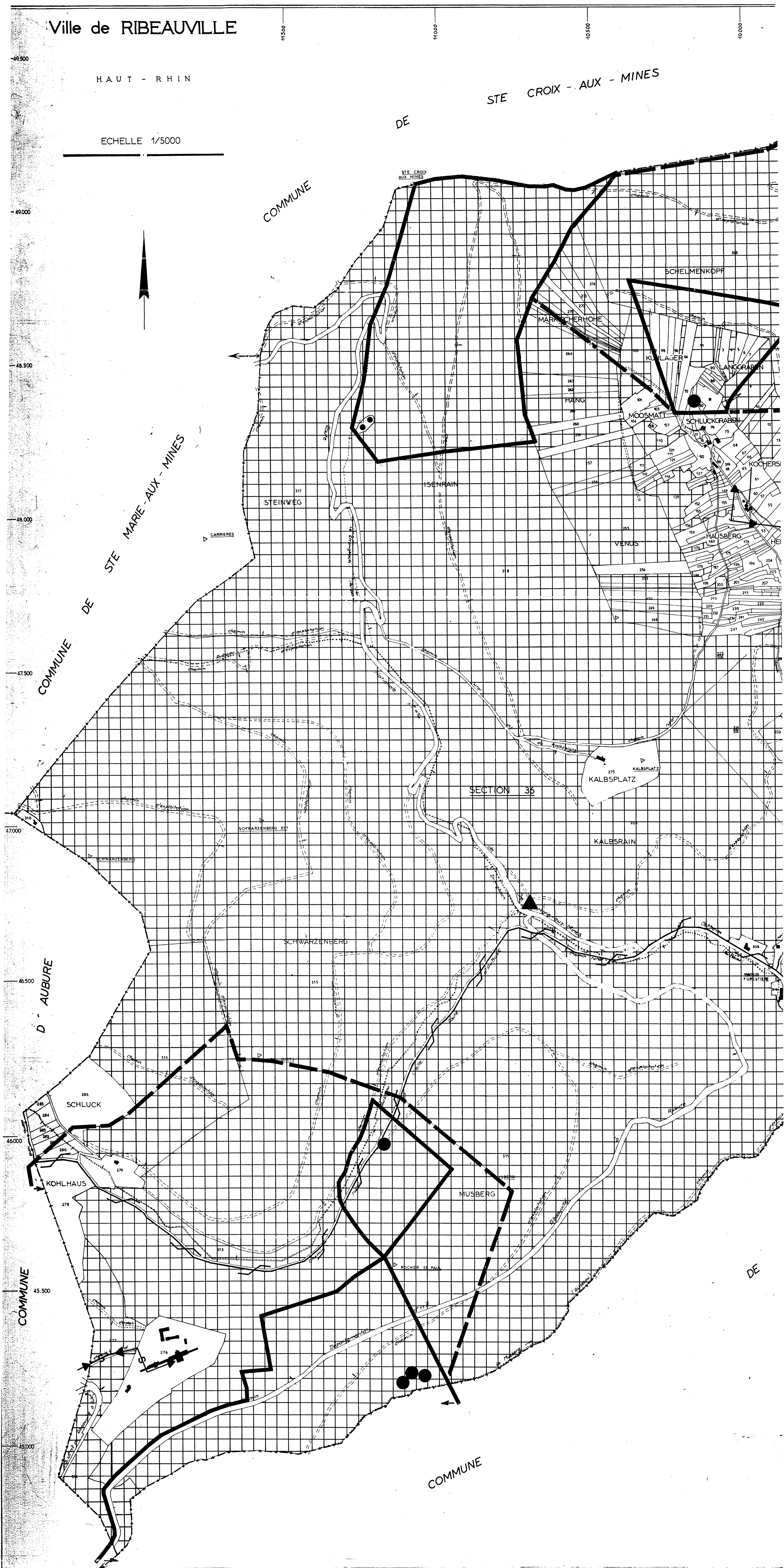
- Code de l'Aviation Civile - Art. R 244-1
- Code de l'Urbanisme - Art. L 421-1
R 421-38-13
- Arrêté du 25.07.1990

Ville de RIBEAUVILLE

HAUT - RHIN

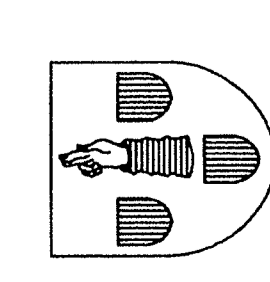
DE STE CROIX - AUX - MINES

ECHELLE 1/5000



maître d'ouvrage

commune de RIBEAUVILLE



P.L.U. approuvé par délibération du Conseil Municipal du 30 juin 2003

Le Maire

PLAN LOCAL D'URBANISME

4.3.a. LES SERVITUDES D'UTILITE PUBLIQUE

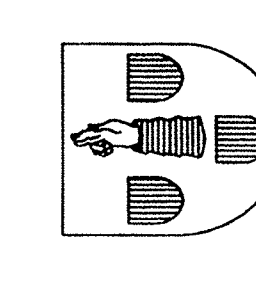

maître d'oeuvre
direction départementale
de l'Équipement du Haut-Rhin

service de l'Urbanisme, de l'Aménagement et de l'habitat
Centre d'Urbanisme
3 rue Foch
68002 Colmar

échelle 1/5000

date de mise à jour
du plan : 12/2002



| | | | | | |
|--|--|-------------------------------|---|---|--|
| <p>maître d'ouvrage commune de RIBEAUVILLE</p>  | <p>P.L.U. approuvé par délibération du Conseil Municipal du 29 Juin 2005</p> <p>Le Maire</p>  | <p>PLAN LOCAL D'URBANISME</p> | <p>4.3.c. LES SERVITUDES D'UTILITE PUBLIQUE</p> | <p>maître d'œuvre direction départementale de l'Équipement du Haut-Rhin</p> | <p>Service de l'Urbanisme, de l'Équipement et de l'Énergie C2R - Administration 68000 Colmar Date: 11.12.2005</p> <p>Échelle: 1/5000</p> |
|--|--|-------------------------------|---|---|--|