


PLAN DU PADD


Préserver :


- les zones agricoles 

- les zones agricoles sensibles aux remontées de nappe


- les zones boisées à maintenir 

Zone bâtie à conforter 

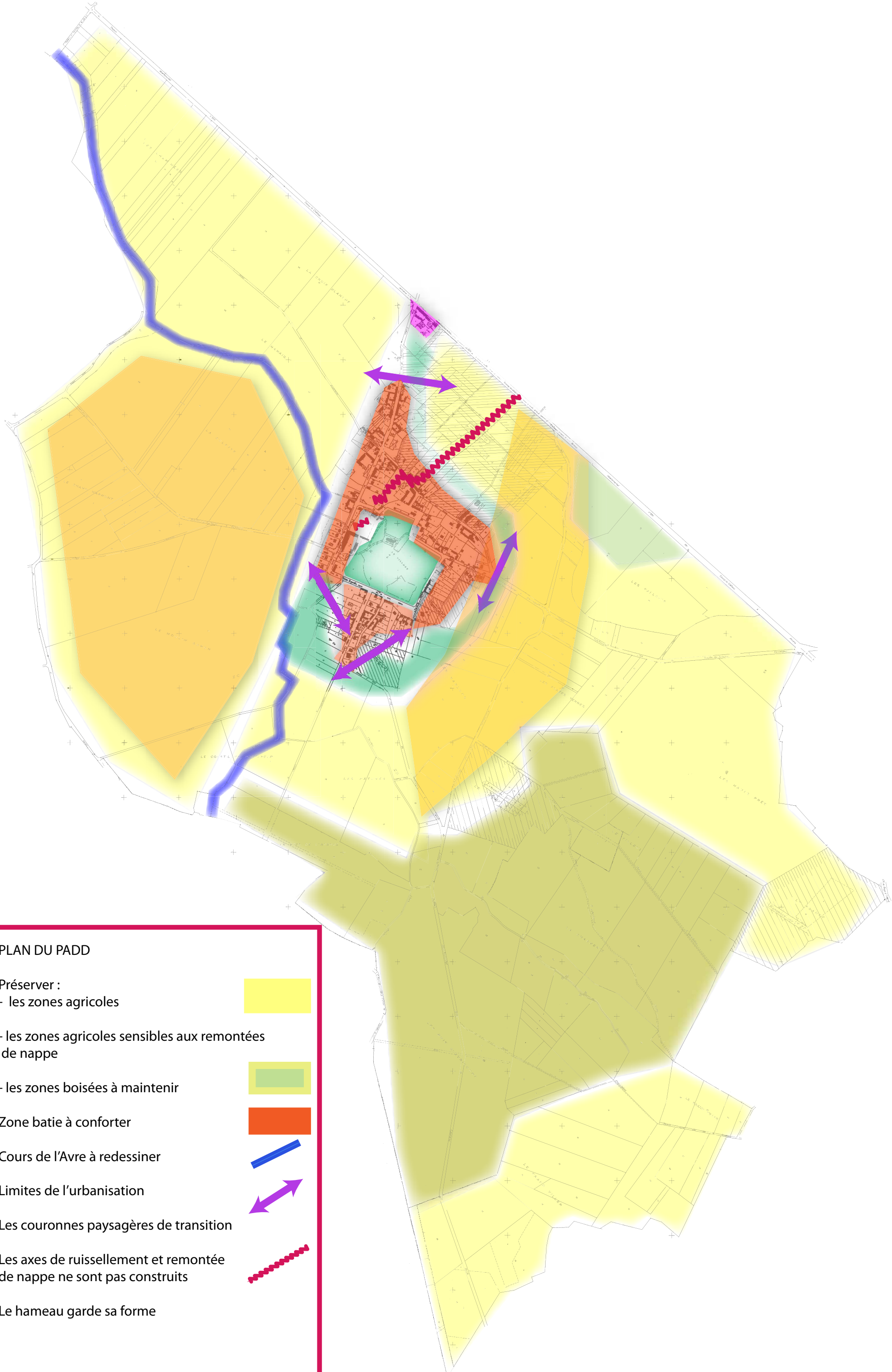
Cours de l'Avre à redessiner 

Limites de l'urbanisation 

Les couronnes paysagères de transition

Les axes de ruissellement et remontée de nappe ne sont pas construits 

Le hameau garde sa forme



PLAN DU PADD

Préserver :

- les zones agricoles



- les zones agricoles sensibles aux remontées de nappe

- les zones boisées à maintenir



Zone bâtie à conforter



Cours de l'Avre à redessiner



Limites de l'urbanisation



Les couronnes paysagères de transition

Les axes de ruissellement et remontée de nappe ne sont pas construits



Le hameau garde sa forme