

Révision simplifiée du PLU de Caudry



Orientations d'Aménagement

Approuvé le :	29/11/2006
Modifié le :	22/10/2008
Mis en révision simplifiée le :	29/05/2012
1 ^{ère} Révision simplifiée approuvée le :	13/08/2012



VU POUR ETRE ANNEXE A LA DCM DU 13 AOUT 2012

















5) Schéma d'organisation des zones d'urbanisation future du secteur « Four à Chaux »

Ce secteur, situé entre la voie ferrée et le futur boulevard de contournement, accueillera le Centre de Formation des Apprentis.

Les futures zones d'habitat seront en lien avec le boulevard de contournement et rechercheront à y établir un front bâti ou une façade paysagère, selon leur emplacement et le lien qu'elles entretiennent avec le tissu existant. Le réseau viaire existant est prolongé vers le boulevard de contournement.

SCHÉMA D'ORGANISATION DES ZONES D'URBANISATION FUTURE du secteur "Four-à-Chaux"



-  Habitat densité moyenne à forte
-  Espace rural
-  Équipement public de formation
-  Valorisation d'une façade urbaine sur boulevard
-  Valorisation d'une façade paysagère sur boulevard
-  Frange boisée à créer
-  Plantation d'alignement
-  Espace vert, bande paysagère à valoriser
-  Voie structurante existante
-  Voie structurante à créer
-  Voie de desserte existante
-  Voie de desserte à créer
-  Permettre l'extension de l'activité économique existante
-  Aménager un espace tampon

