

**Département de la Nièvre**

**Commune de  
Saint-Laurent-l'Abbaye**

**Carte communale**

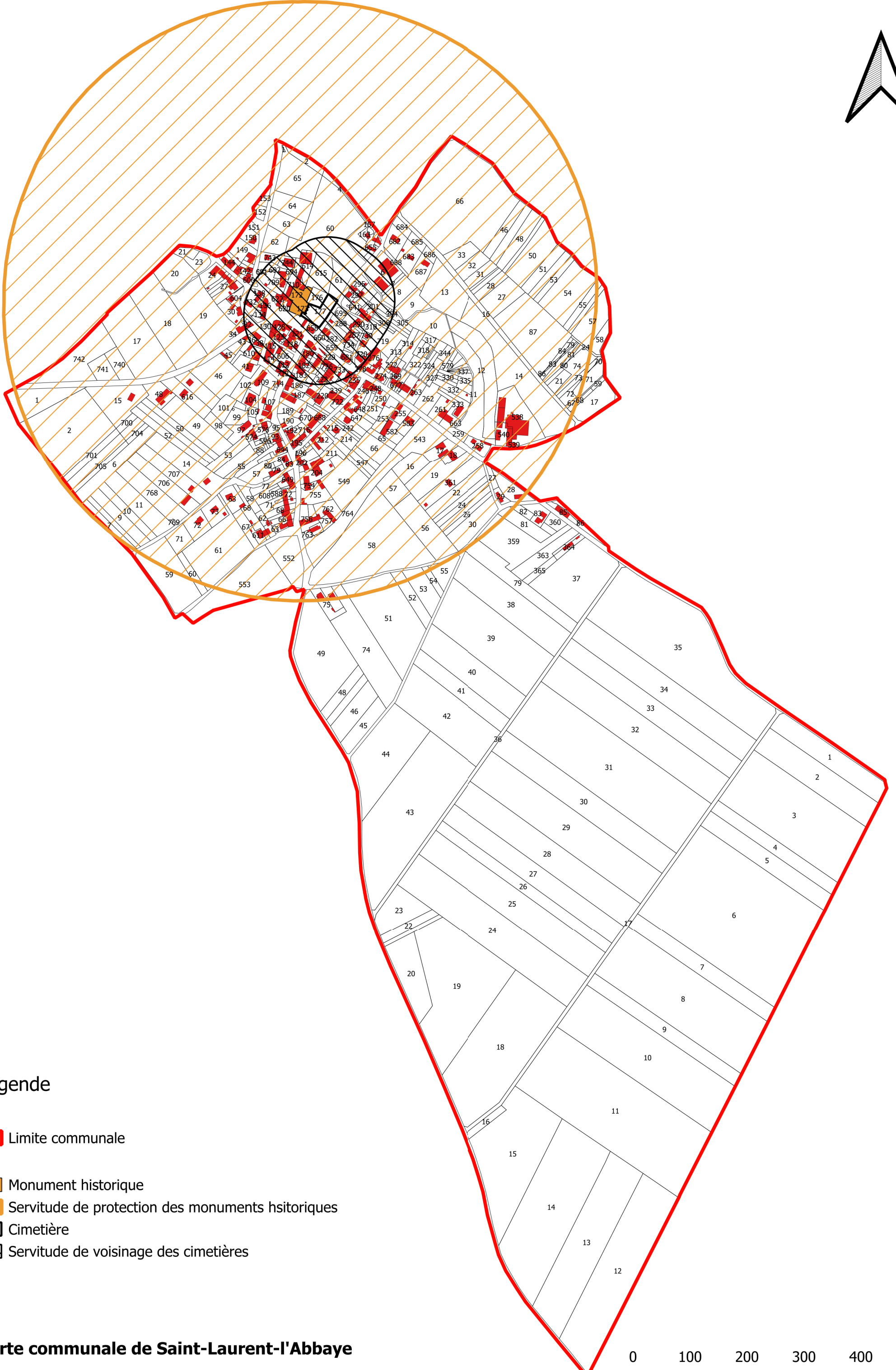
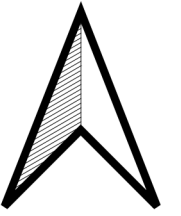
---

**3.2 - Plan des Servitudes  
d'Utilité Publique**






**Ech. : 1 / 6 000e**

---

Carte communale approuvée par délibération du conseil municipal du 18 juin 2025 et  
arrêté préfectoral du 26 août 2025



**Légende**

-  Limite communale
-  Monument historique
-  Servitude de protection des monuments hstoriques
-  Cimetière
-  Servitude de voisinage des cimetières

**Carte communale de Saint-Laurent-l'Abbaye**  
**3.2 - Plan des Servitudes d'Utilité Publique au 1/ 6 000e**

