

DEPARTEMENT DE MEURTHE ET MOSELLE	
Projet :	TANCONVILLE - CC
Mission :	ELABORATION D'UNE CARTE COMMUNALE
Document :	ZONAGE
Date :	20-11-06
N° Document :	Planche 1




Planche 1

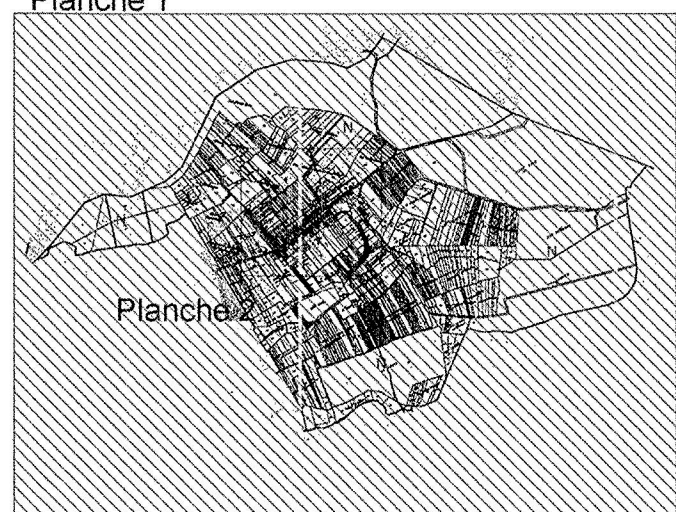


Planche 1

----- Eléments de paysage identifiés en application de l'article L. 442-2 du code de l'urbanisme

----- Limite communale

----- Découpage de zones

PREFECTURE de MEURTHE-ET-MOSELLE

Vu pour être annexé à notre arrêté en date de ce jour

NANCY, le 22 AVR. 2008

Le sous-préfet délégué, Jérôme NORMAND.

C : Zone Constructible
N : Zone Non Constructible

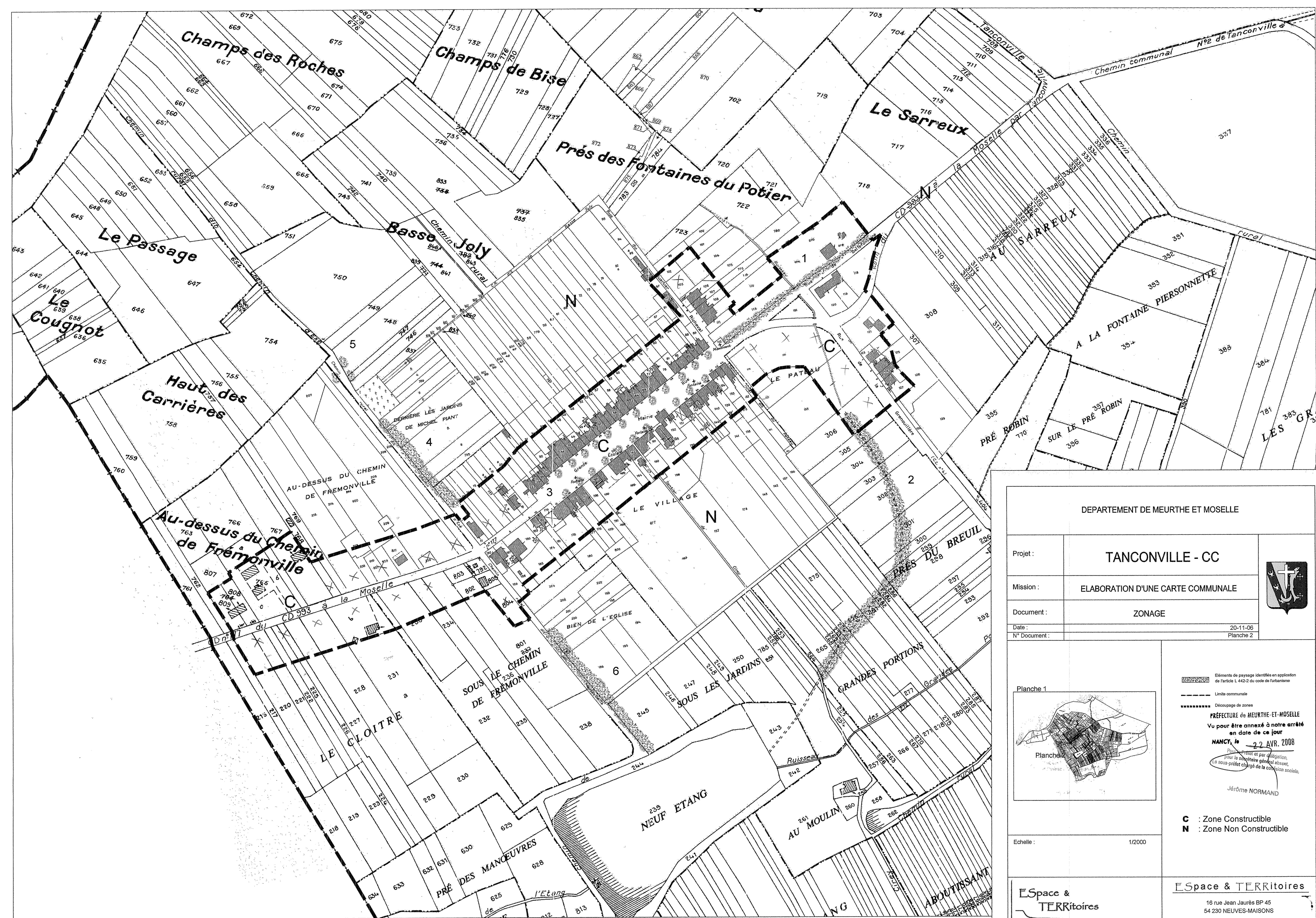
Echelle :	1/5000
-----------	--------


Espace & TERRitoires

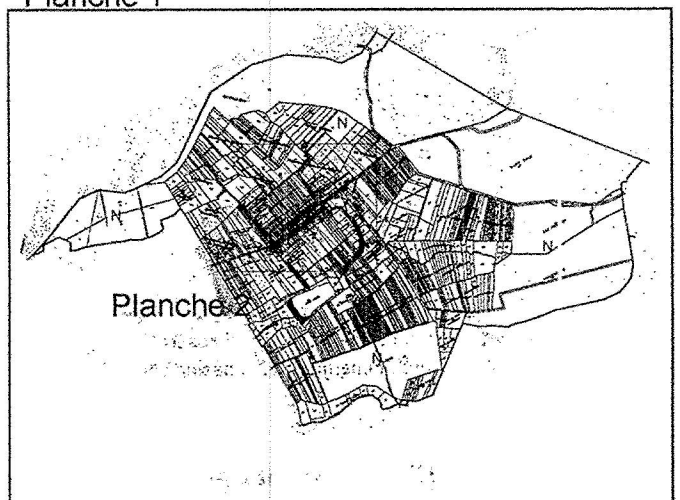
Etudes et conseils en urbanisme et aménagement

Espace & TERRitoires

16 rue Jean Jaurès BP 45
54 230 NEUVES-MAISONS
Tel : 03.83.50.53.67 Fax : 03.83.50.53.78



DEPARTEMENT DE MEURTHE ET MOSELLE		
Projet :	TANCONVILLE - CC	
Mission :	ELABORATION D'UNE CARTE COMMUNALE	
Document :	ZONAGE	
Date :	20-11-06 Planche 2	

<p>Planche 1</p>  <p style="text-align: center;">Planche</p>	<p>Eléments de paysage identifiés en application de l'article L. 442-2 du code de l'urbanisme</p> <p>----- Limite communale</p> <p>..... Découpage de zones</p> <p>PRÉFECTURE DE MEURTHE-ET-MOSELLE Vu pour être annexé à notre arrêté en date de ce jour NANCY, le 27 AVR. 2008</p> <p><i>Pour être pris et par délégation, pour le secrétaire général assistant, Le sous-préfet chargé de la cohésion sociale,</i></p> <p style="text-align: right;">Jérôme NORMAND</p> <p>C : Zone Constructible N : Zone Non Constructible</p>
Echelle :	1/2000

Espace & TERRitoires <small>Rue de la République - 54 230 NEUVES-MAISONS</small>	Espace & TERRitoires 16 rue Jean Jaurès BP 45 54 230 NEUVES-MAISONS Tél : 03.83.50.53.87 Fax : 03.83.50.53.78
--	---