




Partie traitée au 1/2000

DEPARTEMENT DE MEURTHE-ET-MOSELLE  
**CARTE COMMUNALE**  
 de  
**MEHONCOURT**


 Zone naturelle

PRÉFECTURE de MEURTHE-ET-MOSELLE  
 Vu pour être annexé à notre arrêté  
 en date de ce jour  
 NANCY, le 8 AVR. 2005  
 Pour le Préfet  
 Le Secrétaire Général

Marc BURG

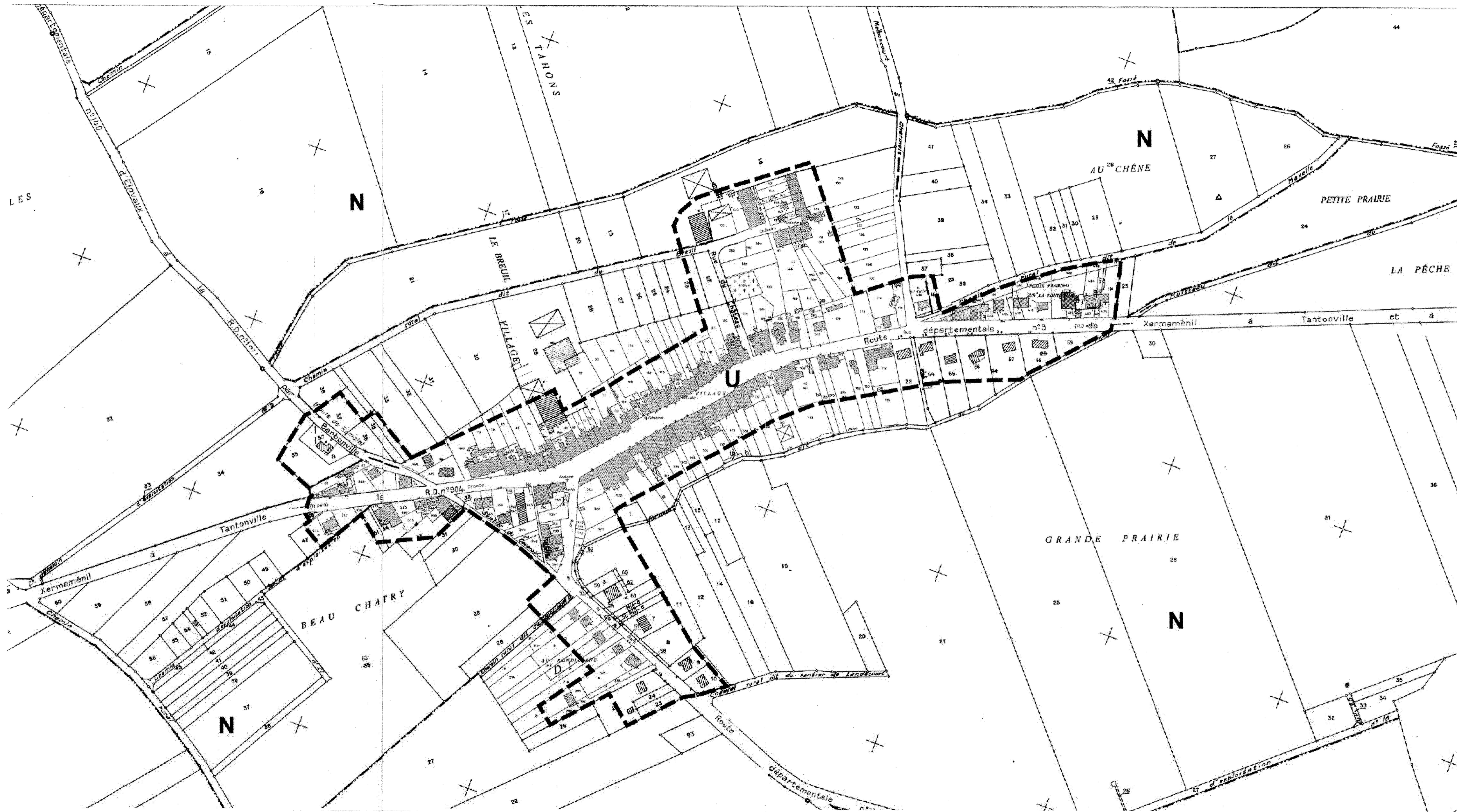
Document conforme à celui annexé à la  
 délibération du Conseil Municipal en date  
 du 31/01/05  
 APPROUVANT la Carte Communale  
 A MEHONCOURT, le  
 Le Maire T. MERCIER

L'ATELIER DES  
 TERRITOIRES  
Service de conseil en aménagement du territoire  
 100 rue de la République - 54000 Nancy  
 Tél : 03 83 37 00 00 Fax : 03 83 37 00 01





ZONAGE

Echelle: 1/5000



DEPARTEMENT DE MEURTHE-ET-MOSELLE

**CARTE COMMUNALE**  
de  
**MEHONCOURT**

-  Zone constructible
-  Zone naturelle

PRÉFECTURE de MEURTHE-ET-MOSELLE  
Vu pour être annexé à notre arrêté  
en date de ce jour  
NANCY, le 8 AVR. 2005

Par le Préfet  
et par délégation  
Le Secrétaire Général,


Marc BURG

Document conforme à celui annexé à la  
délibération du Conseil Municipal en date  
du 31/01/05

APPROUVANT la Carte Communale  
A MEHONCOURT, le \_\_\_\_\_  
Le Maire T. MERCIER

L'ATELIER DES  
TERRITOIRES

Atelier de planification territoriale  
et d'aménagement du territoire  
S.P. 20104 - 57024 METZ cedex 1  
Tel: 03 87 62 02 00 Fax: 03 87 62 10 00



ZONAGE

Echelle : 1/2000