

Commune de BURTHECOURT-AUX-CHENES (54)

REVISION DU

# PLAN LOCAL D'URBANISME

## Annexes

*Dossier Diffusion*

**Document conforme à celui annexé à la délibération  
du Conseil Municipal du 10 / 12 / 2018 portant  
approbation de la révision du PLU.**

**Le Maire :**



Espace &  
TERRitoires

Etudes et conseils en urbanisme et aménagement

240, rue de Cumène  
54230 NEUVES-MAISONS

Tél : 03 83 50 53 87  
Fax : 03 83 50 53 78

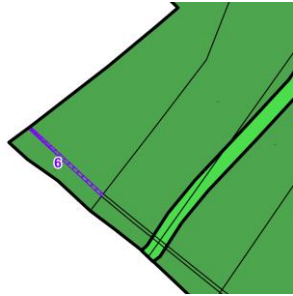

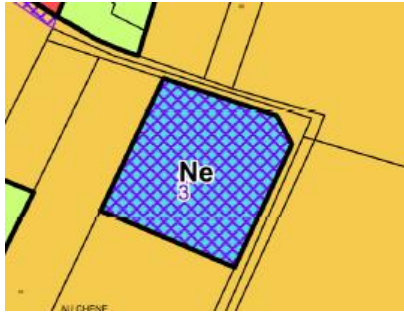
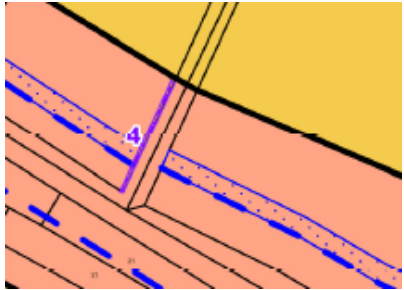
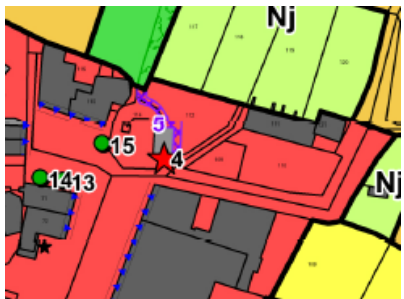
## **SOMMAIRE**

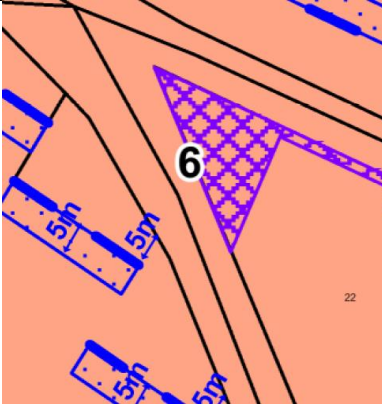

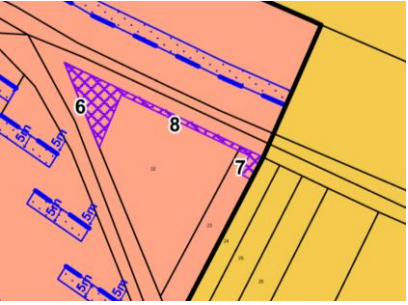
---

**1- Emplacements réservés**

**2- Servitudes d'Utilité Publique**

## 1- Emplacements réservés

N°	DESTINATION	LOCALISATION	BENEFICIAIRE	SURFACE	ILLUSTRATIONS	ZONAGE PLU
1	Poursuite du chemin de halage	<b>Berges de de la Moselle</b>	<i>Commune</i>	423,23 m <sup>2</sup>		Nf
2	Prolongement du chemin rural du Chêne vers le centre du village	<b>Au Chêne</b>	<i>Commune</i>	162,88 m <sup>2</sup>		UA Aa
3	Création d'un city-stade pour les adolescents	<b>Au Chêne</b>	<i>Commune</i>	2088,98 m <sup>2</sup>		Ne
4	Elargissement du chemin rural du Chêne	<b>Au Chêne</b>	<i>Commune</i>	27,34 m <sup>2</sup>		UB
5	Maintien de l'accès au guéyoir	<b>Rue de la Fontaine</b>	<i>Commune</i>	56,72 m <sup>2</sup>		UA

6	Amélioration du carrefour de la RD 115A et du chemin rural au lieu-dit « Haie Sotraye » (gestion de la giration des véhicules)	A Lampont	Commune	210,80 m <sup>2</sup>		UB
7	Aménagement de l'entrée du village, au sud de la RD 115A (sécurisation et embellissement)	A Lampont	Commune	34,08 m <sup>2</sup>		UB
8	Aménagement d'un trottoir piétonnier face au lotissement le long de la RD 115A	A Lampont	Commune	68,54 m <sup>2</sup>		UB

*Voir plan des SUP et liste joints*