

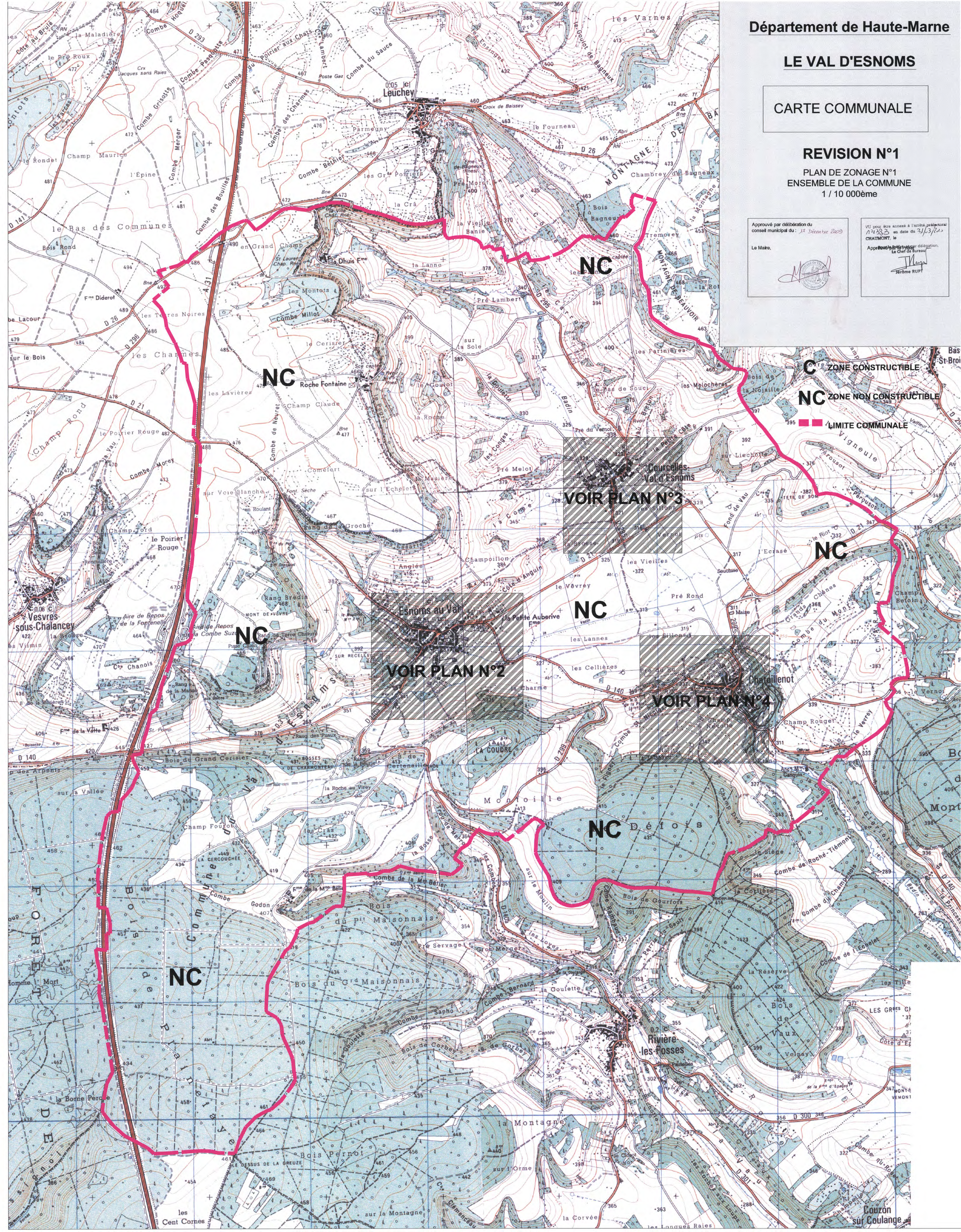

Approuvé par délibération du conseil municipal du: 14 décembre 2009

Le Maire,



VU pour être annexé à l'arrêté préfectoral n° 121233 en date du 21/03/2010 CHADAMONT, le

Approuvé par le Préfet délégué,



ZONE CONSTRUCTIBLE

ZONE NON CONSTRUCTIBLE

LIMITE COMMUNALE

VOIR PLAN N°3

VOIR PLAN N°2

VOIR PLAN N°4

NC

NC

NC

NC

NC

NC

NC

C

CARTE COMMUNALE


REVISION N°1

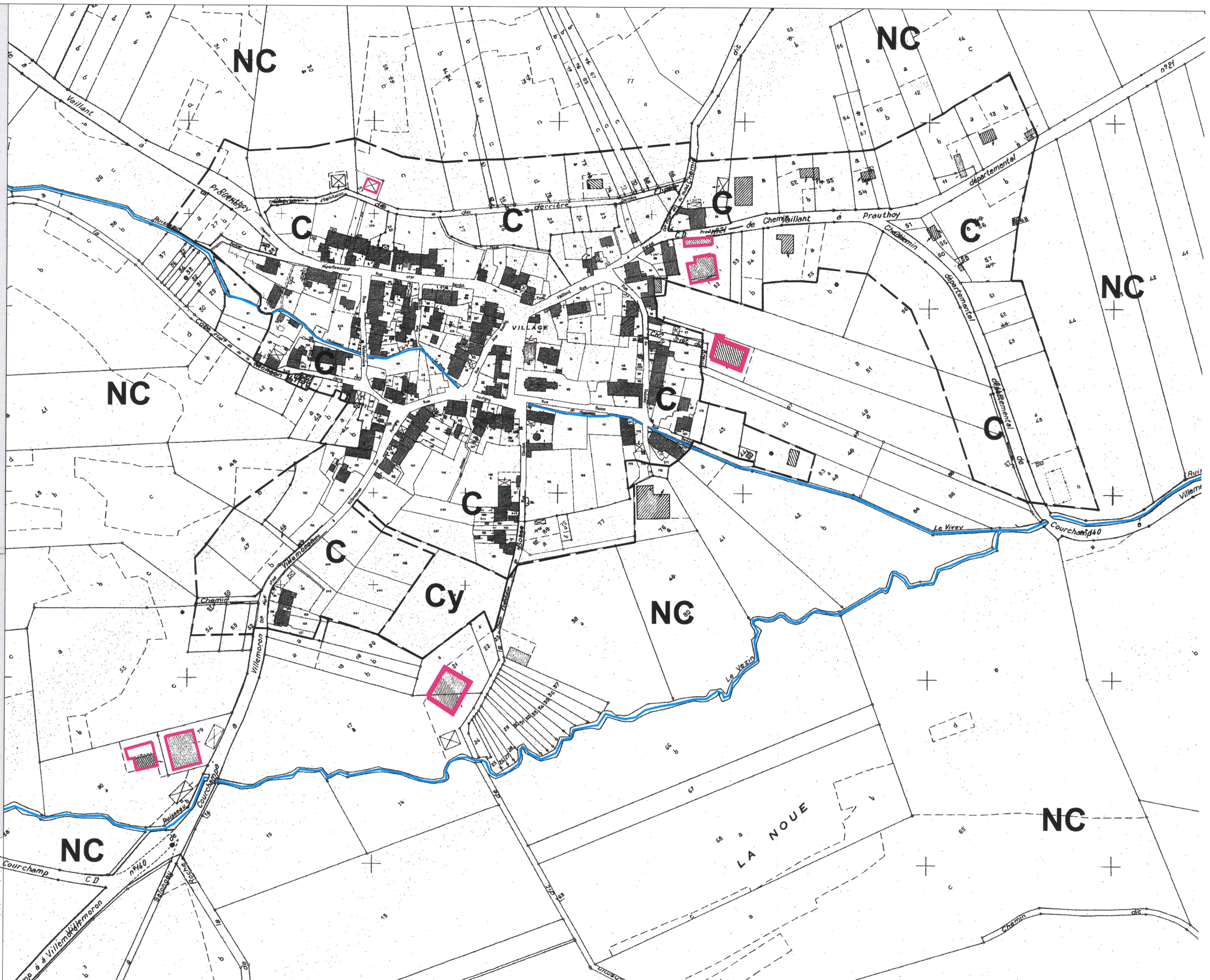
PLAN DE ZONAGE N°2
ESNOMS AU VAL
1 / 2 000ème

Approuvé par délibération du conseil municipal du : 17 DEC. 2009
Le Maire,



Approuvé par le Préfet par arrêté préfectoral n° en date du :
VU pour être annexé à l'arrêté préfectoral n° 1333 en date du 26/10/2010
CHAUMONT, le 21/03/2010
Pour le Préfet, et par délégation,
Le Chef de Bureau
Jérôme RUPT


- C** ZONE CONSTRUCTIBLE
- Cy** ZONE CONSTRUCTIBLE A VOCATION D'ACTIVITES
- NC** ZONE NON CONSTRUCTIBLE
-  BATIMENTS AGRICOLES D'ELEVAGE (liste non-exhaustive)



CARTE COMMUNALE


REVISION N°1

PLAN DE ZONAGE N°4
CHATOILLENOT
1 / 2 000ème

Approuvé par délibération du conseil municipal du : 17 DEC. 2009
Le Maire,


Approuvé par le Préfet par arrêté préfectoral n° en date du :
VU pour être annexé à l'arrêté préfectoral n° 1383 en date du 21/03/2010 CHATILLONNANT, le 31/03/2010
Pour le Préfet, et par délégation,
Le Chef de Bureau,

Jérôme RUPT

- C** ZONE CONSTRUCTIBLE
- NC** ZONE NON CONSTRUCTIBLE
-  BATIMENTS AGRICOLES D'ELEVAGE (liste non-exhaustive)

