

5. PRESCRIPTIONS D'ISOLEMENT ACOUSTIQUE AUX ABORDS DES INFRASTRUCTURES DE TRANSPORTS TERRESTRES CLASSÉES

La commune est soumise aux dispositions d'arrêtés préfectoraux relatif au classement sonore du réseau routier ou ferroviaire dans différentes communes du département de la Marne et aux modalités d'isolement acoustique qui en découlent :

- ▶ Arrêté préfectoral du 24 juillet 2001 réglementant le bruit aux abords du tracé des voies ferrées (annexe 17) : **ligne de Noisy le Sec à Strasbourg** : l'infrastructure est classée en catégorie 1. Le secteur affecté par le bruit est défini dans une bande de 300 mètres de part et d'autre de la voie (à partir du bord du rail extérieur de la voie)
- ▶ Arrêté préfectoral du 24 juillet 2001 réglementant le bruit aux abords du tracé des routes nationales (annexe 18) : **RN3 (transférée dans le réseau de voirie départementale RD3)** : l'infrastructure est classée en catégorie 3 et 4. Le secteur affecté par le bruit est défini dans une bande de 100 mètres de part et d'autre de la route (à partir du bord extérieur de la chaussée) pour la catégorie 3 et de 30 m pour la catégorie 4.

PRÉFECTURE DE LA MARNE

Direction Départementale de l'Équipement
de la Marne

Service Aménagement, Environnement et Développement Local

Bureau Aménagement

Arrêté préfectoral
Réglementant le bruit aux abords du tracé des Routes Départementales

Le préfet de la région Champagne Ardenne,
Préfet du Département de la Marne,
Chevalier de la légion d'honneur

Vu

- le code de l'environnement et notamment l'article L 571-10,
- le code de la construction et de l'habitation, et notamment son article R 111-4-1,
- la loi n° 92-1444 du 31 décembre 1992 relative à la lutte contre le bruit, et notamment l'article 14,
- le décret n° 95-20 du 9 janvier 1995 pris pour l'application de l'article L 111-11-1 du code de la construction et de l'habitation et relatif aux caractéristiques acoustiques de certains bâtiments autres que d'habitation et de leurs équipements,
- le décret n° 95-21 du 9 janvier 1995 relatif au classement des infrastructures de transports terrestres et modifiant le code de l'urbanisme et le code de la construction et de l'habitation,
- l'arrêté du 9 janvier 1995 relatif à la limitation du bruit dans les établissements d'enseignement,
- l'arrêté du 30 mai 1996 relatif aux modalités de classement des infrastructures de transports terrestres et à l'isolement acoustique des bâtiments d'habitation dans les secteurs affectés par le bruit,
- l'avis des communes suite à leur consultation en date du 06 février 2003
- l'avis du comité de pilotage réuni le 05 décembre 2003

ARRETE

Article 1.

Les dispositions des articles 2 à 4 de l'arrêté du 30 mai 1996 susvisé sont applicables dans le département de la Marne aux abords du tracé des routes départementales mentionnées à l'article 2 du présent arrêté et représentées sur le plan joint en annexe.

Article 2.

Le tableau suivant donne pour chacun des tronçons de routes départementales mentionnés, le classement dans une des 5 catégories définies dans l'arrêté du 30 mai 1996 susvisé, la largeur des secteurs affectés par le bruit de part et d'autre de ces tronçons.

Nom de l'infrastructure	Communes concernées	Délimitation du tronçon		Catégorie de l'infrastructure	Largeur des secteurs affectés par le bruit	Type de tissu (rue en "U" ou tissu ouvert)
		Débutant	Finissant			
RD 1	MAREUIL SUR AY	Intersection RD9 PR71+125	Inter rue Cimetière PR71+654	3	100m	Rue en U
RD 1	MAREUIL SUR AY	Inter rue Cimetière PR71+654	Intersection RD9E PR72+413	4	30m	Tissu Ouvert
RD 1	MAREUIL SUR AY AY	Intersection RD9E PR72+413	Entrée agglo Ay PR73+339	3	100m	Tissu Ouvert
RD 1	AY	Entrée agglo Ay PR73+339	Début 2x2 PR73+638	4	30m	Tissu Ouvert
RD 1	AY	Début 2x2 PR73+638	Fin 2x2 PR73+1624	4	30 m	Tissu Ouvert
RD 1	AY	Fin 2x2 PR73+1624	Sortie agglo Ay PR75+425	4	30m	Tissu Ouvert
RD 1	AY	Sortie agglo Ay PR75+425	Début zone 70km/h PR75+959	3	100m	Tissu Ouvert
RD 1	AY DIZY	Début zone 70km/h PR75+959	Entrée agglo Dizy PR76+776	4	30m	Tissu Ouvert
RD 1	DIZY	Entrée agglo Dizy PR76+776	Intersection RN51 PR77+605	4	30m	Tissu Ouvert
RD 1	RECY SAINT-MARTIN	Sortie agglo Récy	Entrée agglo St-Martin	4	30m	Tissu Ouvert
RD 3	CHOUILLY OIRY	Sortie agglo Epernay PR31+463	Inter giratoire RD9 PR35+784	3	100m	Tissu Ouvert
RD 3	OIRY	Giratoire RD9 PR35+784		3	100m	Tissu Ouvert
RD 3	OIRY	Limite giratoire RD9 PR36+226	Limite des 2 voies	3	100m	Tissu Ouvert
RD 3	OIRY PLIVOT	Début 3 voies	Fin 3 voies	3	100m	Tissu Ouvert
RD 3	PLIVOT ATHIS	Fin 3 voies	Entrée agglo Athis PR42+232	3	100m	Tissu Ouvert
RD 3	ATHIS CHERVILLE JALONS	Entrée agglo Athis PR42+232	Sortie agglo Athis PR42+963	4	30m	Tissu Ouvert
RD 3	ATHIS CHERVILLE JALONS	Sortie agglo Athis PR42+963	Entrée agglo Jâlons PR45+975	3	100m	Tissu Ouvert
RD 3	JALONS	Entrée agglo Jâlons PR45+975	Sortie agglo Jâlons PR47+066	4	30m	Tissu Ouvert
RD 3	JALONS AULNAY SUR MARNE	Sortie agglo Jâlons PR47+066	Entrée agglo Aulnay PR48+039	3	100m	Tissu Ouvert
RD 3	AULNAY SUR MARNE	Entrée agglo Aulnay PR48+039	Sortie agglo Aulnay PR48+269	4	30m	Tissu Ouvert
RD 3	AULNAY SUR MARNE MATOUGUES	Sortie agglo Aulnay PR48+269	Entrée agglo Matougues PR50+859	3	100m	Tissu Ouvert

Nom de l'infrastructure	Communes concernées	Délimitation du tronçon		Catégorie de l'infrastructure	Largeur des secteurs affectés par le bruit	Type de tissu (rue en "U" ou tissu ouvert)
		Débutant	Finissant			
RD 3	MATOUQUES	Entrée agglom Matouges PR50+859	Sortie agglom Matouges PR51+733	4	30m	Tissu Ouvert
RD 3	MATOUQUES SAINT-GIBRIEN	Sortie agglom Matouges PR51+733	Intersection bretelle A26 PR55+331	3	100m	Tissu Ouvert
RD 3	MATOUQUES SAINT-GIBRIEN	Intersection bretelle A26 PR55+331	Entrée agglom St-Gibrien PR55+882	3	100m	Tissu Ouvert
RD 3	SAINT-GIBRIEN	Entrée agglom St-Gibrien PR55+882	Sortie agglom St-Gibrien PR56+211	3	100m	Tissu Ouvert
RD 3	SAINT-GIBRIEN FAGNIERES	Sortie agglom St-Gibrien PR56+211	Entrée agglom Fagnières PR57+152	3	100m	Tissu Ouvert
RD 8	TAISSY	Sortie agglom Cormontreuil	Entrée agglom Taissy	3	100m	Tissu Ouvert
RD 8	TAISSY	Entrée agglom Taissy	Intersection RD8 E2 PR5+377	4	30m	Tissu Ouvert
RD 8	TAISSY	Intersection RD8 E2 PR5+377	Sortie agglom Taissy	4	30m	Tissu Ouvert
RD 8	TAISSY PUISIEULX SILLERY	Sortie agglom Taissy	Entrée agglom Sillery	4	30m	Tissu ouvert
RD 8	TAISSY PUISIEULX SILLERY	Entrée agglom Sillery	Sortie agglom Sillery	4	30m	Tissu Ouvert
RD 9	LOUVOIS	Entrée agglom Louvois PR32+713	Intersection RD34	4	30m	Tissu Ouvert
RD 9	LOUVOIS	Sortie agglom Neuville PR30+170	Entrée agglom Louvois PR32+713	3	100m	Tissu Ouvert
RD 9	LOUVOIS	Entrée agglom Neuville PR30+033	Sortie agglom Neuville PR30+170	4	30m	Tissu Ouvert
RD 9	LOUVOIS	Fin zone 60km/h PR29+000	Entrée agglom Neuville PR30+033	3	100m	Tissu Ouvert
RD 9	LOUVOIS	Début zone 60km/h PR28+410	Fin zone 60km/h PR29+000	4	30m	Tissu Ouvert
RD 9	LUDES MAILLY	Entrée agglom CRAON PR26+142	Début zone 60km/h PR28+410	3	100m	Tissu Ouvert
RD 9	LUDES	Fin zone 60km/h PR23+332	Entrée agglom Craon PR26+142	4	30m	Tissu Ouvert
RD 9	LUDES	Intersection RD233 PR23+189	Fin zone 60km/h PR23+332	4	30m	Tissu Ouvert
RD 9	LUDES	Début zone 60km/h PR18+590	Intersection RD233 PR23+189	4	30m	Tissu Ouvert
RD 9	LUDES TAISSY MONTBRE TROIS PUIS CORMONTREUIL	Sortie agglom Cormontreuil PR17+732	Début zone 60km/h PR18+590	3	100m	Tissu Ouvert
RD 9	MAREUIL SUR AY	Intersection RD1 PR41+811	Sortie agglom Mareuil PR41+964	4	30m	Tissu Ouvert

Nom de l'infrastructure	Communes concernées	Délimitation du tronçon		Catégorie de l'infrastructure	Largeur des secteurs affectés par le bruit	Type de tissu (rue en "U" ou tissu ouvert)
		Débutant	Finissant			
RD 9	MAREUIL SUR AY OIRY	Sortie aggro Mareuil PR41+964	Giratoire RD3 PR44+261	3	100m	Tissu Ouvert
RD 9	OIRY	Giratoire RD3 PR44+261		4	30m	Tissu Ouvert
RD 9	OIRY AVIZE	Giratoire RD3	Entrée aggro Avize	3	100m	Tissu Ouvert
RD 9	AVIZE	Entrée aggro Avize	sortie aggro Avize	4	30m	Tissu Ouvert
RD 9	AVIZE OGER LE MESNIL	Sortie aggro Avize	Entrée aggro Le Mesnil	3	100m	Tissu Ouvert
RD 9	LE MESNIL	Entrée aggro Le Mesnil	Sortie aggro Le Mesnil	4	30m	Tissu Ouvert
RD 9	LE MESNIL VILLENEUVE VOIPREUX	Sortie aggro Le Mesnil	Entrée aggro Vertus	3	100m	Tissu Ouvert
RD 9	VERTUS	Entrée aggro Vertus	Intersection RD37	4	30m	Tissu Ouvert
RD 9	VERTUS	Intersection RD37	Intersection RD36	4	30m	Tissu Ouvert
RD 21	LA VEUVE	Intersection RN44 au PR3	Intersection sortie A4 au PR4	3	100m	Tissu Ouvert
RD 27	THILLOIS GUEUX	Intersection RN31 PR0+000	Giratoire entrée aggro de Gueux	4	30m	Tissu Ouvert
RD 40	PIERRY MONTHELON CUIS	Giratoire RD40A PR	Intersection RD10	4	30m	Tissu Ouvert
RD 53	SEZANNE	Intersection RD373 PR0+000	Sortie aggro Sézanne PR0+714	4	30m	Tissu Ouvert
RD 53	SEZANNE	Sortie aggro Sézanne PR0+714	Intersection RD951 PR1+259	4	30m	Tissu Ouvert
RD 60	SARRY	Sortie aggro Châlons PR1+691	Entrée aggro Sarry PR3+015	4	30m	Tissu Ouvert
RD 60	SARRY	Entrée aggro Sarry PR3+015	Intersection RD80	4	30m	Tissu Ouvert
RD 74	BETHENY WITRY LES REIMS FRESNES LES REIMS	Sortie aggro Bétheny PR4+257	Intersection RD274 PR7+395	3	100m	Tissu Ouvert
RD 75	CHAMPIGNY TINQUEUX SAINT-BRICE	Giratoire RD275 PR3+1072	Giratoire RD275 PR4+596	4	30m	Tissu Ouvert
RD 201	EPERNAY AY	Sortie aggro Epernay PR0+846	Entrée aggro Ay PR2+019	3	100m	Tissu Ouvert
RD 201	AY	Entrée aggro Ay PR2+019	Intersection RD1 PR2+651	3	100m	Tissu Ouvert

Nom de l'infrastructure	Communes concernées	Délimitation du tronçon		Catégorie de l'infrastructure	Largeur des secteurs affectés par le bruit	Type de tissu (rue en "U" ou tissu ouvert)
		Débutant	Finissant			
RD 373	SEZANNE	Intersection RD39 PR 21+794	Intersection rue ancien Hôpital	2	30 m	Rue en U
RD 373	SEZANNE	Intersection rue ancien Hôpital	Intersection RD53 PR22+556	3	30 m	Rue en U
RD 373	SEZANNE	Intersection RD53 PR22+556	Sortie aggro Sezanne PR23+285	4	30m	Tissu Ouvert
RD 373	SEZANNE	Sortie aggro Sezanne PR23+285	Giratoire intersection RD951 PR24+052	3	100m	Tissu Ouvert
RD 396	MAROLLES	Giratoire RN4 PR0+000	Entrée aggro Marolles PR0+378	3	100m	Tissu Ouvert
RD 396	MAROLLES	Entrée aggro Marolles PR0+378	Sortie aggro Marolles PR0+1115	3	100m	Tissu Ouvert
RD 396	MAROLLES	Sortie aggro Marolles PR0+1115	Intersection avec RD 982 E1	3	100m	Tissu Ouvert
RD 931	SILLERY PRUNAY	Intersection RN44 PR0+000	Intersection RD33 PR1+271	3	100m	Tissu Ouvert
RD 931	PRUNAY	Intersection RD933	Intersection RD7	3	100m	Tissu Ouvert
RD 933	MONTMIRAIL	Limite département ale PR0+000	Entrée aggro Mont-Coupot PR1+271	3	100m	Tissu Ouvert
RD 933	MONTMIRAIL	Entrée aggro Mont-Coupot PR1+271	Fin zone 60km/h PR2+873	4	30m	Tissu Ouvert
RD 933	MONTMIRAIL	Fin zone 60km/h PR2+873	Entrée aggro Montmirail PR2+1016	3	100m	Tissu Ouvert
RD 933	MONTMIRAIL	Entrée aggro Montmirail PR2+1016	Intersection RD23 PR3+748	4	30m	Tissu Ouvert
RD 951	EPERNAY PIERRY	Intersection rue des Forges PR48+000	Giratoire RD40A PR49+000	3	100m	Tissu Ouvert
RD 951	PIERRY	Giratoire RD40A PR49+000	Intersection RD210 PR50+000	3	100m	Tissu Ouvert
RD 951	PIERRY MOUSSY CHAVOT	Intersection RD210 PR50+000	Intersection route Chavot PR51+000	3	100m	Tissu Ouvert
RD 951	MOUSSY CHAVOT-COURCOURT VINAY	Intersection route Chavot PR51+000	Intersection RD11	3	100m	Tissu Ouvert
RD 951	SEZANNE VINDEY	Intersection RN4 PR89+256	Intersection RD 373 PR90+486	3	100m	Tissu Ouvert
RD 966	BETHENY REIMS	Sortie aggro Reims PR2+379	Début élargissement BA PR3+802	3	100m	Tissu Ouvert

Nom de l'infrastructure	Communes concernées	Délimitation du tronçon		Catégorie de l'infrastructure	Largeur des secteurs affectés par le bruit	Type de tissu (rue en "U" ou tissu ouvert)
		Débutant	Finissant			
RD 966	BETHENY COURCY	Début élargissement BA PR3+802	Fin élargissement BA PR3+924	3	100m	Tissu Ouvert
RD 966	COURCY	Fin élargissement BA PR3+924	Fin contournement BA PR6+573	3	100m	Tissu Ouvert
RD 966	COURCY BRIMONT	Fin contournement BA PR6+573	Début zone 70km/h PR8+200	3	100m	Tissu Ouvert
RD 966	BRIMONT	Début zone 70km/h PR8+200	Fin zone 70km/h PR8+600	4	30m	Tissu Ouvert
RD 966	BRIMONT	Fin zone 70km/h PR8+600	Intersection RD30 PR9+219	3	100m	Tissu Ouvert
RD 966	BRIMONT AUMENANCOURT	Intersection RD30 PR9+219	Entrée agglomération Pontgivart PR12+711	3	100m	Tissu Ouvert
RD 966	PONTGIVART	Entrée agglomération Pontgivart PR12+711	Sortie agglomération Pontgivart PR13+597	4	30m	Tissu Ouvert
RD 977	CHALONS L'EPINE SAINT-ETIENNE	Intersection RN44 PR0+000	Zone 3 voies PR37+158	3	100m	Tissu Ouvert
RD 977	SAINT-ETIENNE	Zone 3 voies PR37+158	Intersection RD208 PR38+141	3	100m	Tissu Ouvert
RD 977	SAINT-ETIENNE CUPERLY	Intersection RD208 PR38+141	Intersection giratoire A4 PR39+662	3	100m	Tissu Ouvert
RD 977	CUPERLY LA CHEPPE	Intersection giratoire A4 PR39+662	Intersection avec RD994	4	30m	Tissu Ouvert
RD 980	VERNEUIL DORMANS	Intersection RN3 PR0+00	Entrée Verneuil PR0+881	4	30m	Tissu Ouvert
RD 980	VERNEUIL	Entrée agglomération Verneuil PR0+881	Intersection RD1 PR1+099	4	30m	Tissu Ouvert
RD 980	PARGNY LES REIMS	Intersection RD26 PR28+546	Sortie agglomération Pargny PR28+944	4	30m	Tissu Ouvert
RD 980	PARGNY JOUY LES REIMS LES MESNEUX ORMES	Sortie agglomération Pargny PR28+944	Intersection RD275 PR31+474	4	30m	Tissu Ouvert
RD 980	ORMES LES MESNEUX TINQUEUX	Intersection RD275 PR31+474	Entrée agglomération Tinquieux PR33+990	4	30m	Tissu Ouvert
RD 980	ORMES TINQUEUX	Entrée agglomération Tinquieux PR33+990	Intersection RN31 PR34+811	4	30m	Tissu Ouvert
RD 980	REIMS CERNAY	Sortie agglomération Reims PR37+489	Entrée agglomération Cernay PR38+725	4	30m	Tissu Ouvert
RD 980	CERNAY	Entrée agglomération Cernay PR38+725	Sortie agglomération Cernay PR39+782	4	30m	Tissu Ouvert

Nom de l'infrastructure	Communes concernées	Délimitation du tronçon		Catégorie de l'infrastructure	Largeur des secteurs affectés par le bruit	Type de tissu (rue en "U" ou tissu ouvert)
		Débutant	Finissant			
RD 982	VITRY LE FRANCOIS VITRY EN PERTHOIS	Sortie aggro Vitry-le-François PR1+637	Intersection RN4 PR1+794	3	100m	Tissu Ouvert
RD 982	VITRY EN PERTHOIS	Intersection RN4 PR1+794	Entrée aggro Vitry-en-Perthois PR2+964	3	100m	Tissu Ouvert
RD 982	VITRY EN PERTHOIS	Entrée aggro Vitry-en-Perthois PR2+964	Intersection RD995 PR3+418	4	30m	Tissu Ouvert

La largeur des secteurs affectés par le bruit correspond à la distance mentionnée dans le tableau ci-dessus comptée de part et d'autre de la route (*existante ou en projet*) à partir du bord extérieur de la chaussée le plus proche.

Les niveaux sonores sont évalués en des points de référence situés, conformément à la norme NF S 31-130 "Cartographie du bruit en milieu extérieur", à une hauteur de 5 mètres au-dessus du plan de roulement et :

- à 2 mètres en avant de la ligne moyenne des façades pour les "rues en U" ;
- à une distance de l'infrastructure de 10 mètres, augmentés de 3 dB (A) par rapport à la valeur en champ libre pour les tissus ouverts, afin d'être équivalents à un niveau en façade. Cette distance de 10 mètres est mesurée à partir du bord extérieur de la chaussée le plus proche. L'infrastructure est considérée comme rectiligne, à bords dégagés, placée sur un sol horizontal réfléchissant.

Article 3.

Les bâtiments d'habitation, les bâtiments d'enseignement, les bâtiments de santé, de soins et d'action sociale, ainsi que les bâtiments d'hébergement à caractère touristique à construire dans les secteurs affectés par le bruit mentionnés à l'article 2 doivent présenter un isolement acoustique minimum contre les bruits extérieurs conformément aux décrets 95-20 et 95-21 susvisés.

Pour les bâtiments d'habitation, l'isolement acoustique minimum est déterminé selon les articles 5 à 9 de l'arrêté du 30 mai 1996 susvisé.

Pour les bâtiments d'enseignement, l'isolement acoustique minimum est déterminé selon les articles 5 et 8 de l'arrêté du 9 janvier 1995 susvisé.

Pour les bâtiments de santé, de soins et d'action sociale et les bâtiments d'hébergement à caractère touristique, l'isolement acoustique minimum est déterminé conformément aux arrêtés pris en application du décret 95-20 susvisé.

Des copies des arrêtés du 30 mai 1996 et du 9 janvier 1995 sont annexées au présent arrêté.

Article 4.

Les niveaux sonores que les constructeurs sont tenus de prendre en compte pour la construction des bâtiments inclus dans les secteurs affectés par le bruit définis à l'article 2, lorsque la méthode détaillée est utilisée, sont :

Catégorie	Niveau sonore au point de référence, en période diurne (en dB (A))	Niveau sonore au point de référence, en période nocturne (en dB (A))
1	83	78
2	79	74
3	73	68
4	68	63
5	63	58

Article 5.

Le présent arrêté est applicable à compter de sa publication au Recueil des actes administratifs de l'Etat dans le département et de son affichage dans les mairies des communes concernées. Il fait l'objet d'une mention dans deux journaux régionaux ou locaux diffusés dans le département.

Article 6.

Les communes intéressées par le présent arrêté sont :

ATHIS	GUEUX	SAINT BRICE
AULNAY SUR MARNE	JALONS	COURCELLES
AUMENANCOURT	JOUY LES REIMS	SAINT ETIENNE AU
AVIZE	LOUVOIS	TEMPLE
AY	LUDES	SAINT GIBRIEN
BETHENY	MAILLY- CHAMPAGNE	SAINT MARTIN
BRIMONT	MAREUIL SUR AY	SARRY
CERNAY LES REIMS	MAROLLES	SEZANNE
CHALONS EN	MATOUQUES	SILLERY
CHAMPAGNE	MESNEUX (LES)	TAISSY
CHAMPIGNY	MESNIL SUR OGER (LE)	THILLOIS
CHAVOT-COURCOURT	MONTBRE	TINQUEUX
CHEPPE (LA)	MONTHELON	TROIS PUIITS
CHERVILLE	MONTMIRAIL	VERNEUIL
CHOUILLY	MOUSSY	VERTUS
CORMONTREUIL	OGER	VEUVE (LA)
COURCY	OIRY	VILLENEUVE
CUIS	ORMES	VINAY
CUPERLY	PARGNY LES REIMS	VINDEY
DIZY	PIERRY	VITRY EN PERTHOIS
DORMANS	PLIVOT	VITRY LE FRANCOIS
EPERNAY	PRUNAY	VOIPREUX
EPINE (L')	PUISIEULX	WITRY LES REIMS
FAGNIERES	RECY	
FRESNE LES REIMS	REIMS	

Article 7.

Une copie de cet arrêté doit être affichée à la mairie des communes visées à l'article 6 pendant un mois au minimum.

Article 8.

Le présent arrêté doit être annexé par Mmes et MM. les maires des communes visées à l'article 6 au plan d'occupation des sols.

Les secteurs affectés par le bruit définis à l'article 2 doivent être reportés par Mmes et MM. les maires des communes visées à l'article 6 dans les documents graphiques du plan d'occupation des sols.

Article 9.

Ampliation du présent arrêté sera adressée à :

- Mme la sous-préfète et MM. les sous-préfets des arrondissements de Reims, Epernay, Vitry-le-François, Ste Menchould,
- Mmes et MM. les maires des communes visées à l'article 6,
- M. le directeur départemental de l'équipement.

Article 10.


M. le secrétaire général de la préfecture, Mme la sous-préfète et MM. les sous-préfets des arrondissements de Reims, Epernay, Vitry-le-François, Ste Menchould, Mmes et MM. les maires des communes visées à l'article 6, et M. le directeur départemental de l'équipement sont chargés, chacun en ce qui le concerne, de l'exécution du présent arrêté.

Annexes :

- 1 carte représentant la catégorie des infrastructures,
- copie des arrêtés du 30 mai 1996 et du 9 janvier 1995.

LE PREFET,

Pour le Préfet
Le Secrétaire Général



Raymond LE DEUN



Liberté • Égalité • Fraternité
RÉPUBLIQUE FRANÇAISE



Service de l'Aménagement,
de l'environnement
et du développement Local

Bureau aménagement

40, Bd Anatole France
51022 CHALONS EN CHAMPAGNE Cedex

**CARTOGRAPHIE SONORE
DES INFRASTRUCTURES
DE TRANSPORTS
TERRESTRES DE LA MARNE
ROUTES DEPARTEMENTALES**

LEGENDE

communes concernées par le secteur réglementé

**classification des catégories d'infrastructure
Voies routières et rues de plus de 5000 v/j**

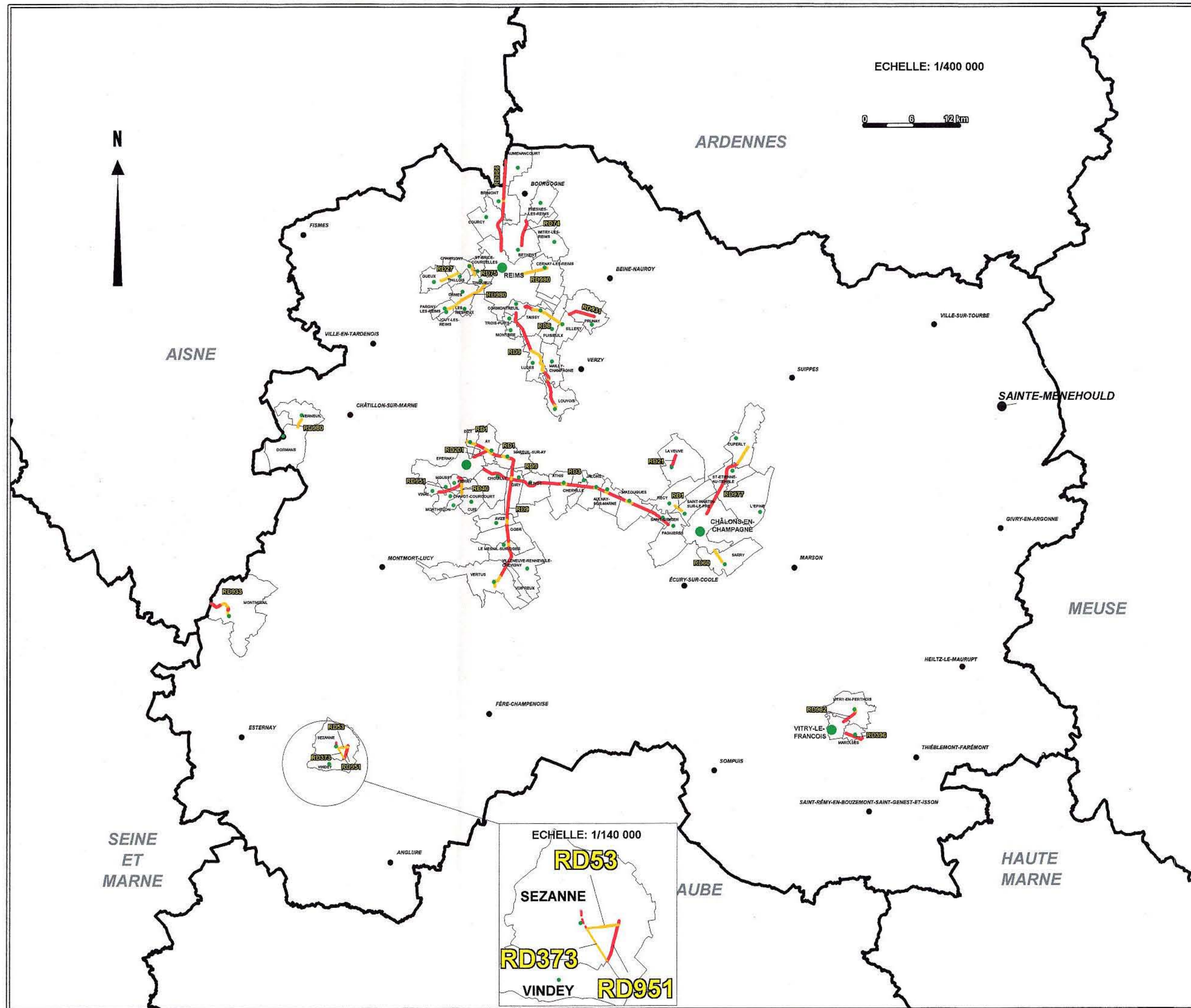
Catégorie de classement	Laeq 6h/22h jour	Laeq 22h/6h nuit	Largeur maxi du secteur réglementé *
1	L > 81dB(A)	L > 76dB(A)	300 m
2	76 < L ≤ 81dB(A)	71 < L ≤ 76dB(A)	250 m
3	70 < L ≤ 76dB(A)	65 < L ≤ 71dB(A)	100 m
4	65 < L ≤ 70dB(A)	60 < L ≤ 65dB(A)	30 m
5	60 < L ≤ 65dB(A)	55 < L ≤ 60dB(A)	10 m

(trait continu : profil de route ouvert, trait pointillé : profil de route en U)

* de part et d'autre de la voie


Cette carte est indicative, seul fait foi le texte de l'arrêté préfectoral.

SAEDL / BA, le 30/03/2004
Sources: © IGN - BDCARTO © / DDE
classement_bruit_RD.wor



**CARTOGRAPHIE SONORE
DES INFRASTRUCTURES
DE TRANSPORTS
TERRESTRES DE LA MARNE
ROUTES DEPARTEMENTALES**

LEGENDE

 communes concernées par le secteur réglementé

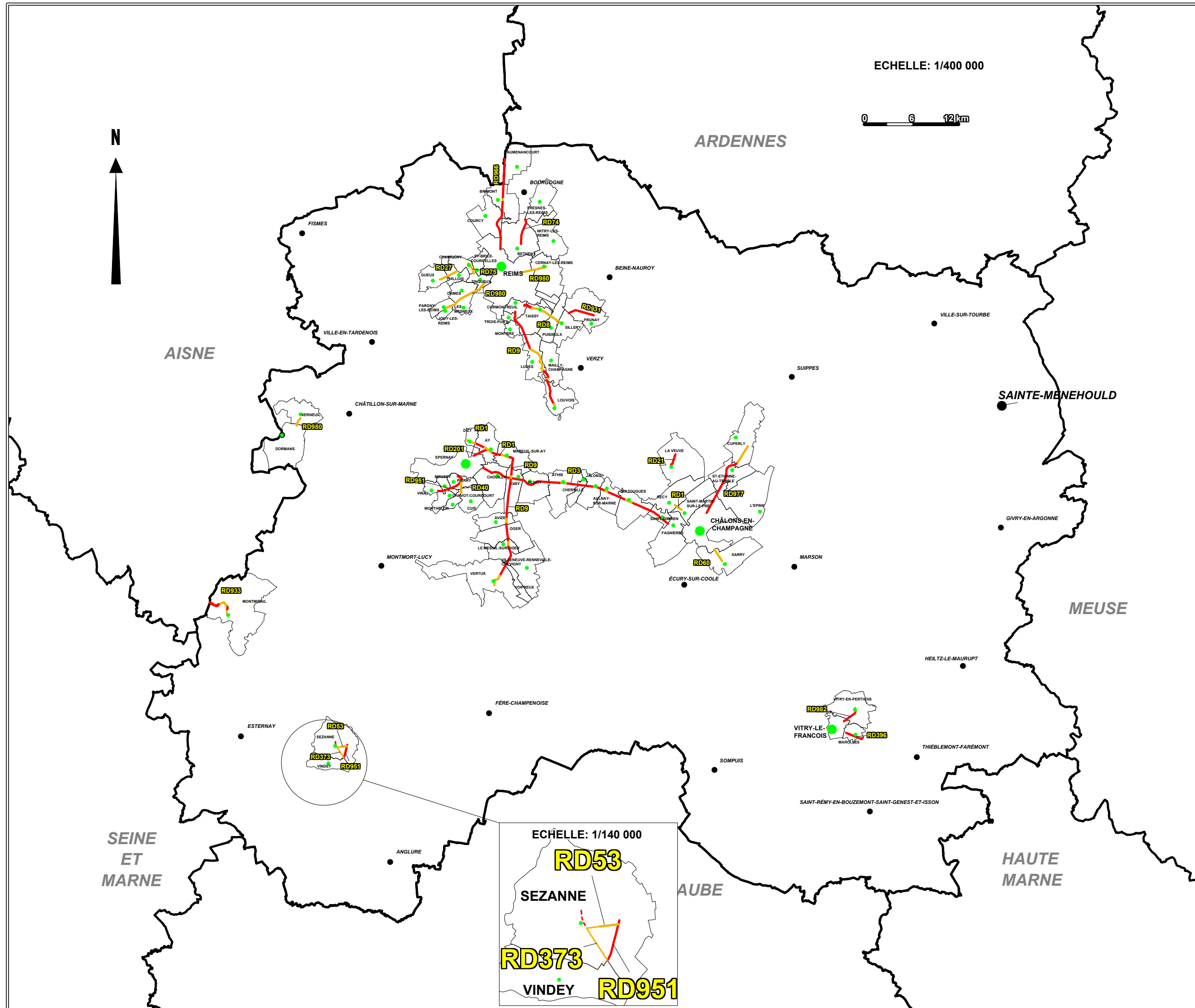
**classification des catégories d'infrastructure
Voies routières et rues de plus de 5000 v/j**

Catégorie de classement	Laeq 6h/22h jour	Laeq 22h/6h nuit	Largeur maxi du secteur réglementé *
1	L > 81dB(A)	L > 76dB(A)	300 m
2	76 < L ≤ 81dB(A)	71 < L ≤ 76dB(A)	250 m
3	70 < L ≤ 76dB(A)	65 < L ≤ 71dB(A)	100 m
4	65 < L ≤ 70dB(A)	60 < L ≤ 65dB(A)	30 m
5	60 < L ≤ 65dB(A)	55 < L ≤ 60dB(A)	10 m

(trait continu : profil de route ouvert, trait pointillé : profil de route en U)

* de part et d'autre de la voie

Cette carte est indicative, seul fait foi le texte de l'arrêté préfectoral.



ECHELLE: 1/400 000

0 6 12 km

ECHELLE: 1/140 000

RD53
SEZANNE
RD373
VINDEY **RD951**

24 JUIL. 2001

bureau de l'environnement
et de l'aménagement du territoire

**Arrêté préfectoral
réglementant le bruit aux abords du tracé des voies ferrées**

**Le préfet
de la région Champagne-Ardenne,
préfet du département de la Marne,
Chevalier de la légion d'honneur**

Vu

- le code de l'environnement et notamment l'article L 571-10,
- le code de la construction et de l'habitation, et notamment son article R 111-4-1,
- la loi n° 92-1444 du 31 décembre 1992 relative à la lutte contre le bruit, et notamment l'article 14,
- le décret n° 95-20 pris pour l'application de l'article L 111-11-1 du code de la construction et de l'habitation et relatif aux caractéristiques acoustiques de certains bâtiments autres que d'habitation et de leurs équipements,
- le décret n° 95-21 relatif au classement des infrastructures de transports terrestres et modifiant le code de l'urbanisme et le code de la construction et de l'habitation,
- l'arrêté du 9 janvier 1995 relatif à la limitation du bruit dans les établissements d'enseignement,
- l'arrêté du 30 mai 1996 relatif aux modalités de classement des infrastructures de transports terrestres et à l'isolement acoustique des bâtiments d'habitation dans les secteurs affectés par le bruit,
- l'avis du comité de pilotage réuni le 2 juillet 1999,
- l'avis des communes suite à leur consultation en date du 15 décembre 1999.

ARRETE

Article 1.

Les dispositions des articles 2 à 4 de l'arrêté du 30 mai 1996 susvisé sont applicables dans le département de la Marne aux abords du tracé des voies ferrées mentionnées à l'article 2 du présent arrêté et représentées sur les plans joints en annexe.

Article 2.

Le tableau suivant donne pour chacun des tronçons de voies ferrées mentionnés, le classement dans une des 5 catégories définies dans l'arrêté du 30 mai 1996 susvisé, la largeur des secteurs affectés par le bruit de part et d'autre de ces tronçons.

Nom de l'infrastructure	Communes concernées	Délimitation du tronçon		Catégorie de l'infrastructure	Largeur des secteurs affectés par le bruit	Type de tissu (rue en "U" ou tissu ouvert)
		Débutant	Finissant			
Ligne SNCF de Noisy-le-Sec à Strasbourg n° 70.000	Ablancourt Athis Aulnay-sur-Marne Ay Bignicourt-sur-Saulx Bisseuil Blacy Blesme Boursault Châlons-en-Champagne Châtillon-sur-Marne Cheppes-la-Prairie Chepy Cherville Chouilly Compertrix Coolus Courthiézy Damery Domprémy Dormans Drouilly Ecury-sur-Coole Epernay Etrepy Fagnières Favresse Glannes Haussignémont Jalons Loisy-sur-Marne Luxémont-et-Villotte Magenta Mairy-sur-Marne Mardeuil Mareuil-le-Port Mareuil-sur-Ay Marolles Matougues Moncetz-Longevas Oeuilly Oiry Pargny-sur-Saulx Plivot Pringy Recy Reims-la-Brûlée Reuil St Germain-la-Ville St-Gibrien St Lumier-la-Populeuse St Martin-aux-Champs Sarry Sermaize-les-Bains	Limite avec le département de l'Aisne au km 111,739	Limite avec le département de la Meuse au km 231,893	1	300 m	Tissu ouvert

Nom de l'infrastructure	Communes concernées	Délimitation du tronçon		Catégorie de l'infrastructure	Largeur des secteurs affectés par le bruit	Type de tissu (rue en "U" ou tissu ouvert)
		Débutant	Finissant			
	Sogny-aux-Moulins Songy Soulanges Togny-aux-Boeufs Tours-sur-Marne Troissy Vauciennes Verneuil Vésigneul-sur-Marne Vincelles Vitry-en-Perthois Vitry-la-Ville Vitry-le-François					
Ligne SNCF de Blesme-Haussignémont à Chaumont n° 20.000	Blesme Haussignémont Saint-Eulien Saint-Vrain Scrupt Vouillers	Embranchement à Blesme-Haussignémont avec la ligne n° 70.000 de Noisy-le-Sec à Strasbourg au km 217,109	Limite avec le département de la Haute-Marne au km 227,976	2	250 m	Tissu ouvert
Ligne SNCF de Epernay à Reims n° 74.000	Avenay-Val-d'Or Ay Cormontreuil Epernay Fontaine-sur-Ay Germaine Mareuil-sur-Ay Montbré Reims Rilly-la-Montagne Trois-Puits Villers-Allerand	Embranchement à Epernay avec la ligne n° 70.000 de Noisy-le-Sec à Strasbourg au km 142,162	Embranchement à Reims avec la ligne n° 205.000 de Soissons à Givet au km 171,506	3	100 m	Tissu ouvert
Ligne SNCF de Châlons-en-Champagne à Reims-Cérès n° 81.000	Bétheny Bouy Châlons-en-Champagne Dampierre-au-Temple Fagnières Juvigny La Veuve Livry-Louvercy Mourmelon-le-Petit Prunay Puisieux Recy Reims St Hilaire-au-Temple St Léonard St Martin-sur-le-Pré	Embranchement à Châlons-en-Champagne avec la ligne n° 70.000 de Noisy-le-Sec à Strasbourg au km 169,700	Embranchement à Reims avec la ligne n° 205.000 de Soissons à Givet au km 224,126	2	250 m	Tissu ouvert

Nom de l'infrastructure	Communes concernées	Délimitation du tronçon		Catégorie de l'infrastructure	Largeur des secteurs affectés par le bruit	Type de tissu (rue en "U" ou tissu ouvert)
		Débutant	Finissant			
	Sept-Saulx Sillery Taissy Vadenay Val de Vesle					
Ligne SNCF de Reims à Laon n° 82.000	Bermericourt Betheny Courcy Loivre Reims	Embranchement à Reims avec la ligne n° 205.000 de Soissons à Givet au km 1,342	Limite avec le département de l'Aisne au km 14,903	2	250 m	Tissu ouvert
Ligne SNCF de Soissons à Givet n° 205.000	Reims	Embranchement à Reims avec la ligne n° 74.000 de Epernay à Reims au km 54,814	Embranchement à Reims avec la ligne n° 82.000 de Reims à Laon au km 56,160	1	300 m	Tissu ouvert
Ligne SNCF de Soissons à Givet n° 205.000	Bazancourt Betheny Caurel Isles-sur-Suippe Lavannes Pomacle Reims Witry-les-Reims	Embranchement à Reims avec la ligne n° 82.000 de Reims à Laon au km 56,160	Limite avec le département des Ardennes au km 76,010	2	250 m	Tissu ouvert
Projet de ligne TGV-Est. Raccordement de Reims et de St Hilaire-au-Temple non compris (1)	Aougnny Auve Beaumont-sur-Vesle Bezannes Billy-le-Grand Bouleuse Bouy Braux-Saint-Remy Bussy-le-Château Champfleury Champvoisy Chatrices Cuperly Dampierre-au-Temple Dampierre-le-Château Eclaires Germigny Gueux Janvry La Chapelle-Felcourt	Limite avec le département de la Marne	Limite avec le département de la Meuse	1	300 m	Tissu ouvert

Nom de l'infrastructure	Communes concernées	Délimitation du tronçon		Catégorie de l'infrastructure	Largeur des secteurs affectés par le bruit	Type de tissu (rue en "U" ou tissu ouvert)
		Débutant	Finissant			
	La Cheppe Lagery Le Chemin Les Mesneux Les Petites-Loges Lhery Livry-Louvercy Ludes Mery-Premecy Montbré Ormes Passavant-en-Argonne Poilly Puisieux Rapsecourt Reims St-Hilaire-au-Temple St Mard-sur-Auve St Remy-sur-Bussy Ste Gemme Sillery Sivry-Ante Somme-Vesle Taissy Tilloy-et-Bellay Tramery Trois-Puits Vadenay Val-de-Vesle Verzenay Villers-aux-Noeuds Villers-en-Argonne Villers-Marmery Vrigny					

(1) Les voies de raccordement au réseau existant à Reims et à Châlons-en-Champagne ne font pas l'objet de classement.

La largeur des secteurs affectés par le bruit correspond à la distance mentionnée dans le tableau ci-dessus comptée de part et d'autre de la voie ferrée (*existante ou en projet*) à partir du bord du rail extérieur de la voie la plus proche.

Les niveaux sonores sont évalués en des points de référence situés, conformément à la norme NF S 31-130 "Cartographie du bruit en milieu extérieur", à une hauteur de 5 mètres au-dessus du plan de roulement et à une distance de l'infrastructure de 10 mètres, augmentés de 3 dB (A) par rapport à la valeur en champ libre pour les tissus ouverts, afin d'être équivalents à un niveau en façade. Cette distance de 10 mètres est mesurée à partir du bord du rail extérieur de la voie la plus proche. L'infrastructure est considérée comme rectiligne, à bords dégagés, placée sur un sol horizontal réfléchissant.

Article 3.

Les bâtiments d'habitation, les bâtiments d'enseignement, les bâtiments de santé, de soins et d'action sociale, ainsi que les bâtiments d'hébergement à caractère touristique à construire dans les secteurs affectés par le bruit mentionnés à l'article 2 doivent présenter un isolement acoustique minimum contre les bruits extérieurs conformément aux décrets 95-20 et 95-21 susvisés.

Pour les bâtiments d'habitation, l'isolement acoustique minimum est déterminé selon les articles 5 à 9 de l'arrêté du 30 mai 1996 susvisé.

Pour les bâtiments d'enseignement, l'isolement acoustique minimum est déterminé selon les articles 5 et 8 de l'arrêté du 9 janvier 1995 susvisé.

Pour les bâtiments de santé, de soins et d'action sociale et les bâtiments d'hébergement à caractère touristique, l'isolement acoustique minimum est déterminé conformément aux arrêtés pris en application du décret 95-20 susvisé.

Des copies des arrêtés du 30 mai 1996 et du 9 janvier 1995 sont annexées au présent arrêté.

Article 4.

Les niveaux sonores que les constructeurs sont tenus de prendre en compte pour la construction des bâtiments inclus dans les secteurs affectés par le bruit définis à l'article 2, lorsque la méthode détaillée est utilisée, sont :

Catégorie	Niveau sonore au point de référence, en période diurne (en dB (A))	Niveau sonore au point de référence, en période nocturne (en dB (A))
1	83	78
2	79	74
3	73	68
4	68	63
5	63	58

Article 5.

Le présent arrêté est applicable à compter de sa publication au Recueil des actes administratifs de l'Etat dans le département et de son affichage dans les mairies des communes concernées. Il fait l'objet d'une mention dans deux journaux régionaux ou locaux diffusés dans le département.

Article 6.

Les communes intéressées par le présent arrêté sont :

Ablancourt	Fontaine-sur-Ay	Rilly-la-Montagne
Aougnay	Germaine	Saint-Eulien
Athis	Germigny	Saint-Germain-la-Ville
Aulnay-sur-Marne	Glannes	Saint-Gibrien
Auve	Gueux	Saint-Hilaire-au-
Avenay-Val-d'Or	Haussignémont	Temple
Ay	Isles-sur-Suippe	Saint-Léonard
Bazancourt	Jalons	Saint-Lumier-la-
Beaumont-sur-Vesle	Janvry	Populeuse
Bermericourt	Juvigny	Saint-Mard-sur-Auve
Betheny	La Chapelle-Felcourt	Saint-Martin-aux-
Bezannes	La Cheppe	Champs
Bignicourt-sur-Saulx	La Veuve	Saint-Martin-sur-le-Pré
Billy-le-Grand	Lagery	Saint-Remy-sur-Bussy
Bisseuil	Lavannes	Saint-Vrain
Blacy	Le Chemin	Sainte-Gemme
Blesme	Les Mesneux	Sarry
Bouleuse	Les Petites Loges	Scrupt
Boursault	Lhery	Sept-Saulx
Bouy	Livry-Louvercy	Sermaize-les-Bains
Braux-Saint-Remy	Loisy-sur-Marne	Sillery
Bussy-le-Château	Loivre	Sivry-Ante
Caurel	Ludes	Sogny-aux-Moulins
Châlons-en-Champagne	Luxemont-et-Villotte	Somme-Vesle
Champfleury	Magenta	Songy
Champvoisy	Mairy-sur-Marne	Soulanges
Châtillon-sur-Marne	Mardeuil	Taissy
Chatrices	Mareuil-le-Port	Tilloy-et-Bellay
Cheppes-la-Prairie	Mareuil-sur-Ay	Togny-aux-Boeufs
Chepy	Marolles	Tours-sur-Marne
Cherville	Matougues	Tramery
Chouilly	Mery-Premecy	Trois-Puits
Compertrix	Moncetz-Longevas	Troissy
Coolus	Montbré	Vadenay
Cormontreuil	Mourmelon-le-Petit	Val-de-Vesle
Courcy	Oeuilly	Vauciennes
Courthiézy	Oiry	Verneuil
Cuperly	Ormes	Verzenay
Damery	Pargny-sur-Saulx	Vésigneul-sur-Marne
Dampierre-au-Temple	Passavant-en-Argonne	Villers-Allerand
Dampierre-le-Château	Plivot	Villers-aux-Noeuds
Dompremy	Poilly	Villers-en-Argonne
Dormans	Pomacle	Villers-Marmery
Drouilly	Pringy	Vincelles
Eclaires	Prunay	Vitry-en-Perthois
Ecury-sur-Coole	Puisieulx	Vitry-la-Ville
Epernay	Rapsecourt	Vitry-le-François
Etrepy	Recy	Vouillers
Fagnières	Reims	Vrigny
Favresse	Reims-la-Brûlée	Witry-les-Reims
	Reuil	

Article 7.

Une copie de cet arrêté doit être affichée à la mairie des communes visées à l'article 6 pendant un mois au minimum.

Article 8.

Le présent arrêté doit être annexé par Mmes et MM. les maires des communes visées à l'article 6 au plan d'occupation des sols.

Les secteurs affectés par le bruit définis à l'article 2 doivent être reportés par Mmes et MM. les maires des communes visées à l'article 6 dans les documents graphiques du plan d'occupation des sols.

Article 9.

Ampliation du présent arrêté sera adressée à :

- Mme la sous-préfète et MM. les sous-préfets des arrondissements de Reims, Epernay, Vitry-le-François, Ste Menehould,
- Mmes et MM. les maires des communes visées à l'article 6,
- M. le directeur départemental de l'équipement.

Article 10.

M. le secrétaire général de la préfecture, Mme la sous-préfète et MM. les sous-préfets des arrondissements de Reims, Epernay, Vitry-le-François, Ste Menehould, Mmes et MM. les maires des communes visées à l'article 6, et M. le directeur départemental de l'équipement sont chargés, chacun en ce qui le concerne, de l'exécution du présent arrêté.

Annexes :

- 2 cartes représentant la catégorie des infrastructures,
- copie des arrêtés du 30 mai 1996 et du 9 janvier 1995.

**Le Préfet,
Pour le Préfet,
Le Sous-Préfet,
Directeur de Cabinet,**

Guylain GUYON



**Direction
Départementale
de l'Équipement**

Marne

Service de l'Aménagement

Bureau aménagement

40, Bd Anatole France
51022 CHALONS EN CHAMPAGNE Cedex

**CARTOGRAPHIE SONORE
DES INFRASTRUCTURES
DE TRANSPORTS
TERRESTRES DE LA MARNE**

RESEAU FERRE SNCF

Planche 1/2

LEGENDE

communes concernées par le secteur réglementé

classification des catégories d'infrastructure

Catégorie de classement	Laeq 6h/22h jour	Laeq 22h/6h nuit	Largeur maxi du secteur réglementé *
1	L > 81dB(A)	L > 76dB(A)	300 m
2	76 < L ≤ 81dB(A)	71 < L ≤ 76dB(A)	250 m
3	70 < L ≤ 76dB(A)	65 < L ≤ 71dB(A)	100 m
4	65 < L ≤ 70dB(A)	60 < L ≤ 65dB(A)	30 m
5	60 < L ≤ 65dB(A)	55 < L ≤ 60dB(A)	10 m

* de part et d'autre de la voie

Cette carte est indicative, seul fait foi le texte de l'arrêté préfectoral.

