



Liberté • Égalité • Fraternité

RÉPUBLIQUE FRANÇAISE

PRÉFET DE LA MANCHE

Direction départementale
des territoires et de la mer

Service Expertise Territoriale
Risques Sécurité

N° 2012 . SETRIS/RISC-02

ARRÊTÉ

de classement des infrastructures terrestres de transport

Le préfet de la Manche
Chevalier de la Légion d'Honneur
Officier de l'Ordre National du Mérite

- VU** le code de la construction et de l'habitation, et notamment son article R. 11-4-1,
- VU** la loi n° 92-1444 du 31 décembre 1992 relative à la lutte contre le bruit, et notamment ses articles 13 et 14,
- VU** le décret n° 95-20 du 9 janvier 1995, pris pour application de l'article L. 111-11-1 du code de la construction et de l'habitation et relatif aux caractéristiques acoustiques de certains bâtiments autres que d'habitation et de leurs équipements,
- VU** le décret n° 95-21 du 9 janvier 1995, relatif au classement des infrastructures de transports terrestres et modifiant le code de l'urbanisme et le code de la construction et de l'habitation,
- VU** l'arrêté interministériel du 9 janvier 1995 relatif à la limitation du bruit dans les établissements d'enseignement,
- VU** l'arrêté interministériel du 30 mai 1996 relatif aux modalités de classement des infrastructures de transports terrestres et à l'isolement acoustique des bâtiments d'habitation dans les secteurs affectés par le bruit,
- VU** l'arrêté préfectoral de classement des infrastructures terrestres de transport du 3 février 1999,
- VU** l'avis favorable du maire des communes de ANCTOVILLE-SUR-BOSCQ – AVRANCHES – CHERBOURG-OCTEVILLE – CONDE-SUR-VIRE – COURCY – COUVILLE – DIGULLEVILLE – DONVILLE-LES-BAINS – GIEVILLE – LE VAL-SAINT-PÈRE – PERIERS – QUERQUEVILLE – SAINT-AUBIN-DES-PREAUX – SAINT-CYR – SAINT-PIERRE-LANGERS – SURTAINVILLE – TANIS – THEVILLE – TONNEVILLE – VALOGNES – VASTEVILLE...
- VU** les réserves apportées par le maire des communes de CARENTAN – Le MONT-SAINT-MICHEL – PONTORSON – SAINT-LÔ
- VU** l'avis réputé favorable du maire des communes de QUIBOU
- VU** l'avis défavorable du maire des communes de MONTHUCHON – MEAUTIS – SAINT-PAIR-SUR-MER
- VU** l'avis du comité départemental de pilotage réuni le 12 septembre 2012,
- SUR** proposition de monsieur le secrétaire général de la préfecture,

ARRETE

Article 1 - Les dispositions de l'arrêté interministériel du 30 mai 1996 susvisé sont applicables dans le département de la Manche aux abords du tracé des infrastructures de transports terrestres mentionnées à l'article 2 du présent arrêté et représentées sur les plans joints et référencés en annexe.

Article 2 - Le tableau suivant donne, pour chacun des tronçons d'infrastructures mentionnés, le classement dans une des 5 catégories définies dans l'arrêté du 30 mai 1996 susmentionné et la largeur des secteurs affectés par le bruit.

La largeur des secteurs affectés par le bruit correspond à la distance comptée de part et d'autre de l'infrastructure à partir du bord extérieur de la chaussée.

Nom Infrastructure	Commune	Débutant	Finissant	Catégorie	Largeur de Secteur
A84	BESLON	Limite communale	Limite communale	1	300
A84	BEUVRIGNY	212+000	212+323	1	300
A84	BEUVRIGNY	214+312	214+695	1	300
A84	BOURGUENOLLES	Limite communale	Limite communale	1	300
A84	BRAFFAIS	Limite communale	Limite communale	1	300
A84	CARNET	Limite communale	Limite communale	2	250
A84	FLEURY	189+665	Limite communale	1	300
A84	FLEURY	Limite communale	189+665	1	300
A84	GOUVETS	Limite communale	Limite communale	1	300
A84	GUILBERVILLE	212+323	214+312	1	300
A84	GUILBERVILLE	214+695	217+680	1	300
A84	GUILBERVILLE	217+680	Limite communale	1	300
A84	JUILLEY	Limite communale	Limite communale	2	250
A84	LA BLOUTIERE	Limite communale	Limite communale	1	300
A84	LA CHAISE-BAUDOIN	Limite communale	Limite communale	1	300
A84	LA COLOMBE	193+600	Limite communale	1	300
A84	LA COLOMBE	Limite communale	193+600	1	300
A84	LA CROIX-AVRANCHIN	Limite communale	Limite communale	2	250
A84	LA LANDE-D'AIROU	Limite communale	Limite communale	1	300
A84	LA TRINITE	Limite communale	Limite communale	1	300
A84	MARGUERAY	Limite communale	Limite communale	1	300
A84	MONTBRAY	Limite communale	Limite communale	1	300
A84	PLOMB	Limite communale	Limite communale	1	300
A84	POILLEY	Limite communale	162+225	2	250
A84	POILLEY	162+225	163+436	2	250
A84	PONTS	Limite communale	172+550	1	300
A84	ROUFFIGNY	Limite communale	Limite communale	1	300
A84	SAINT-AUBIN-DE-TERREGATTE	Limite communale	Limite communale	2	250
A84	SAINT-JAMES	Limite communale	Limite communale	2	250
A84	SAINT-SENIER-DE-BEUVRON	Limite communale	Limite communale	2	250
A84	SAINT-VIGOR-DES-MONTS	Limite communale	Limite communale	1	300
A84	SAINTE-PIENCE	Limite communale	Limite communale	1	300
A84	VILLEDIEU-LES-POELES	Limite communale	Limite communale	1	300
D1	QUETTEHOU	0+0	Limite communale	3	100
D1	SAINT-VAAST-LA-HOUGUE	Limite communale	2+538	3	100
D13	BREHAL	0+0	Limite communale	4	30
D13	CERENCES	Limite communale	Limite communale	4	30
D13	CHANTELOUP	Limite communale	Limite communale	4	30
D13	LENGRONNE	Limite communale	10+493	4	30
D2	BRAINVILLE	Limite communale	Limite communale	4	30
D2	COUTANCES	25+720	Limite communale	4	30
D2	GRATOT	Limite communale	Limite communale	4	30
D2	LA VENDELEE	Limite communale	Limite communale	4	30
D2	MONTSURVENT	Limite communale	35+310	4	30
D2	SERVIGNY	Limite communale	Limite communale	4	30
D22	ACQUEVILLE	Limite communale	7+630	3	100
D22	ACQUEVILLE	7+630	8+575	4	30
D22	ACQUEVILLE	8+575	Limite communale	3	100
D22	SAINTE-CROIX-HAGUE	5+100	Limite communale	3	100

Nom Infrastructure	Commune	Débutant	Finissant	Catégorie	Largeur de Secteur
D22	TEURTHEVILLE-HAGUE	Limite communale	Limite communale	3	100
D22	VASTEVILLE	Limite communale	Limite communale	3	100
D22	VIRANDEVILLE	Limite communale	14+365	3	100
D44	AGON-COUTAINVILLE	Limite communale	8+950	4	30
D44	AGON-COUTAINVILLE	8+950	11+787	3	100
D44	COUTANCES	0+821	Limite communale	3	100
D44	COUTANCES	2+24	Limite communale	4	30
D44	GRATOT	Limite communale	Limite communale	4	30
D44	TOURVILLE-SUR-SIENNE	Limite communale	7+884	4	30
D44	TOURVILLE-SUR-SIENNE	7+884	8+450	3	100
D44	TOURVILLE-SUR-SIENNE	8+450	Limite communale	4	30
D650	BARNEVILLE-CARTERET	Limite communale	35+530	3	100
D650	BARNEVILLE-CARTERET	35+530	Limite communale	3	100
D650	BAUBIGNY	Limite communale	Limite communale	3	100
D650	BENOITVILLE	Limite communale	18+410	3	100
D650	BENOITVILLE	18+410	Limite communale	3	100
D650	CHERBOURG-OCTEVILLE	4+0 - Chemin du Loup Pendu	Limite communale	3	100
D650	LA HAYE-D'ECTOT	Limite communale	Limite communale	3	100
D650	LES MOITIERS-D'ALLONNE	Limite communale	Limite communale	3	100
D650	LES PIEUX	Limite communale	Limite communale	3	100
D650	MARTINVAST	Limite communale	5+0	3	100
D650	MARTINVAST	5+0	6+285	4	30
D650	MARTINVAST	6+285	Limite communale	3	100
D650	PIERREVILLE	Limite communale	Limite communale	3	100
D650	PORTBAIL	Limite communale	42+615	3	100
D650	SAINT-CHRISTOPHE-DU-FOC	Limite communale	Limite communale	3	100
D650	SAINT-GEORGES-DE-LA-RIVIERE	Limite communale	Limite communale	3	100
D650	SAINT-GERMAIN-LE-GAILLARD	Limite communale	Limite communale	3	100
D650	SAINT-JEAN-DE-LA-RIVIERE	Limite communale	Limite communale	3	100
D650	SENOVILLE	Limite communale	30+615	3	100
D650	SENOVILLE	30+615	Limite communale	3	100
D650	SIDEVILLE	Limite communale	Limite communale	3	100
D650	SOTTEVILLE	Limite communale	15+575	3	100
D650	SOTTEVILLE	15+575	Limite communale	3	100
D650	SURTAINVILLE	Limite communale	Limite communale	3	100
D650	VIRANDEVILLE	Limite communale	8+580	3	100
D650	VIRANDEVILLE	8+580	10+650	3	100
D650	VIRANDEVILLE	10+650	Limite communale	3	100
D7	AVRANCHES	Limite communale	44+380	3	100
D7	COUTANCES	0+140	Limite communale	3	100
D7	GAVRAY	Limite communale	16+900	3	100
D7	LA MOUCHE	35+485	Limite communale	3	100
D7	LENGRONNE	13+318	Limite communale	3	100
D7	PONTS	Limite communale	Limite communale	3	100
D7	SAINT-JEAN-DE-LA-HAIZE	Limite communale	Limite communale	3	100
D7	SAINT-PIERRE-DE-COUTANCES	Limite communale	2+073	3	100
D7	SUBLIGNY	Limite communale	Limite communale	3	100
D776	BEAUVOIR	4+210	Limite communale	3	100
D776	PONTORSON	Limite communale	9+332	3	100
D900	AMIGNY	Limite communale	Limite communale	3	100

Nom Infrastructure	Commune	Débutant	Finissant	Catégorie	Largeur de Secteur
D900	ANGOVILLE-SUR-AY	Limite communale	Limite communale	3	100
D900	COUVILLE	77+862	Limite communale	4	30
D900	HARDINVEST	Limite communale	Limite communale	4	30
D900	HEBECREVEON	Limite communale	Limite communale	3	100
D900	LA CHAPELLE-EN-JUGER	Limite communale	Limite communale	3	100
D900	LA HAYE-DU-PUITS	Limite communale	40+392	3	100
D900	LE MESNIL-EURY	Limite communale	Limite communale	3	100
D900	LE MESNIL-VIGOT	Limite communale	Limite communale	3	100
D900	LESSAY	Limite communale	32+50	3	100
D900	LESSAY	32+050	34+100	4	30
D900	LESSAY	34+100	Limite communale	3	100
D900	LOZON	Limite communale	Limite communale	3	100
D900	MARTINVEST	Limite communale	83+316	4	30
D900	MILLIERES	Limite communale	Limite communale	3	100
D900	MOBECQ	Limite communale	Limite communale	3	100
D900	PERIERS	23+300	Limite communale	3	100
D900	PONT-HEBERT	Limite communale	Limite communale	3	100
D900	REMILLY-SUR-LOZON	Limite communale	Limite communale	3	100
D901	BEAUMONT-HAGUE	Limite communale	42+450	4	30
D901	BEAUMONT-HAGUE	42+450	43+570	3	100
D901	BEAUMONT-HAGUE	43+570	Limite communale	3	100
D901	BRANVILLE-HAGUE	Limite communale	Limite communale	4	30
D901	BRETTEVILLE	Limite communale	18+660	3	100
D901	BRETTEVILLE	18+660	Limite communale	4	30
D901	CARNEVILLE	Limite communale	Limite communale	3	100
D901	DIGOSVILLE	Limite communale	20+550	4	30
D901	DIGOSVILLE	20+550	Limite communale	3	100
D901	DIGULLEVILLE	46+811	46+902	3	100
D901	DIGULLEVILLE	47+843	48+500	3	100
D901	GONNEVILLE	Limite communale	14+910	3	100
D901	GONNEVILLE	14+910	15+137	4	30
D901	GONNEVILLE	15+137	15+417	4	30
D901	GONNEVILLE	15+417	Limite communale	3	100
D901	HERQUEVILLE	Limite communale	Limite communale	3	100
D901	JOBOURG	Limite communale	49+430	3	100
D901	MAUPERTUS-SUR-MER	Limite communale	Limite communale	3	100
D901	QUERQUEVILLE	Limite communale	Limite communale	3	100
D901	SAINT-PIERRE-EGLISE	10+350	10+1035	3	100
D901	SAINT-PIERRE-EGLISE	10+1035	Limite communale	3	100
D901	SAINTE-CROIX-HAGUE	Limite communale	39+710	3	100
D901	SAINTE-CROIX-HAGUE	39+710	Limite communale	4	30
D901	THEVILLE	Limite communale	Limite communale	3	100
D901	TONNEVILLE	Limite communale	Limite communale	3	100
D901	TOURLAVILLE	20+550 - Limite communale	21+470 - route des Couplets	3	100
D901	TOURLAVILLE	21+470 - Route des Couplets	21+977 - Rue du Val Canu	3	100
D902	BRICQUEBEC	Limite communale	37+504	4	30
D902	L'ETANG-BERTRAND	24+218	Limite communale	4	30
D902	NEGREVILLE	Limite communale	Limite communale	4	30
D902	ROCHEVILLE	Limite communale	Limite communale	4	30
D902	VALOGNES	24+218	Limite communale	4	30

Nom Infrastructure	Commune	Débutant	Finissant	Catégorie	Largeur de Secteur
D902	YVETOT-BOCAGE	Limite communale	Limite communale	4	30
D924	BEAUCHAMPS	Limite communale	Limite communale	4	30
D924	CHAMPREPUS	Limite communale	Limite communale	4	30
D924	EQUILLY	Limite communale	Limite communale	3	100
D924	FLEURY	Limite communale	Limite communale	4	30
D924	FOLLIGNY	Limite communale	Limite communale	3	100
D924	GRANVILLE	Limite communale	29+260	3	100
D924	SAINT-JEAN-DES-CHAMPS	Limite communale	Limite communale	3	100
D924	SAINT-PLANCHERS	Limite communale	Limite communale	3	100
D924	SAINT-SAUVEUR-LA-POMMERAYE	Limite communale	Limite communale	3	100
D924	VILLEDIEU-LES-POELES	6+290	Limite communale	4	30
D971	ANCTOVILLE-SUR-BOSCQ	3+650	Limite communale	3	100
D971	BREHAL	Limite communale	8+642	3	100
D971	BREHAL	8+642	10+839	3	100
D971	BREHAL	10+839	Limite communale	3	100
D971	BREVILLE-SUR-MER	Limite communale	5+757	3	100
D971	BREVILLE-SUR-MER	5+757	Limite communale	3	100
D971	BRICQUEVILLE-SUR-MER	Limite communale	Limite communale	3	100
D971	CARENTAN	Limite communale	60+220	3	100
D971	CARENTAN	60+220	Limite communale (61+154)	4	30
D971	CARENTAN	Limite communale (61+510)	64+385	3	100
D971	COUDEVILLE-SUR-MER	Limite communale	Limite communale	3	100
D971	COUTANCES	28+690	Limite communale (31+275)	3	100
D971	COUTANCES	31+425	31+830	3	100
D971	COUTANCES	31+830	Limite communale	3	100
D971	GRANVILLE	Limite communale	Limite communale	3	100
D971	HYENVILLE	Limite communale	Limite communale	3	100
D971	LONGUEVILLE	Limite communale	Limite communale	3	100
D971	MEAUTIS	58+105	Limite communale	2	250
D971	MEAUTIS	Limite communale (61+154)	Limite communale (61+510)	3	100
D971	MONTHUCHON	Limite communale	Limite communale	3	100
D971	MONTHUCHON	31+275	31+425	3	100
D971	MUNEVILLE-SUR-MER	Limite communale	13+600	3	100
D971	MUNEVILLE-SUR-MER	13+600	14+450	4	30
D971	MUNEVILLE-SUR-MER	14+450	Limite communale	3	100
D971	ORVAL	Limite communale	24+900	3	100
D971	QUETTREVILLE-SUR-SIENNE	Limite communale	17+650	3	100
D971	QUETTREVILLE-SUR-SIENNE	17+650	18+600	4	30
D971	QUETTREVILLE-SUR-SIENNE	18+600	20+150	4	30
D971	QUETTREVILLE-SUR-SIENNE	20+150	Limite communale	3	100
D971	SAINT-PAIR-SUR-MER	0+0	Limite communale	3	100
D971	SAINT-SAUVEUR-LENDELIN	Limite communale	37+155	3	100
D971	YQUELON	Limite communale	3+965	3	100
D972	AGNEAUX	21+500	23+740	3	100
D972	BELVAL	7+270	7+530	3	100
D972	BELVAL	7+530	8+000	3	100
D972	BERIGNY	36+880	37+300	3	100
D972	BERIGNY	Limite communale	Limite communale	3	100
D972	CAMBERNON	Limite communale	3+1130	3	100
D972	CAMBERNON	3+1130	6+500	3	100

Nom Infrastructure	Commune	Débutant	Finissant	Catégorie	Largeur de Secteur
D972	CAMETOIRS	10+550	17+159	3	100
D972	CAMETOIRS	Limite communale	Limite communale	3	100
D972	CAMPROND	6+500	7+270	3	100
D972	CAMPROND	8+000	9+600	3	100
D972	CARANTILLY	10+550	17+159	3	100
D972	COURCY	Limite communale	3+1130	3	100
D972	COURCY	3+1130	6+500	3	100
D972	COUTANCES	0+0	Limite communale	3	100
D972	HEBECREVEON	Limite communale (18+500)	Limite communale (19+630)	3	100
D972	HEBECREVEON	Limite communale (21+500)	Limite communale (23+740)	3	100
D972	LA BARRE-DE-SEMILLY	31+025	31+242	3	100
D972	LE LOREY	9+600	10+550	3	100
D972	LE LOREY	10+550	17+159	3	100
D972	LE MESNIL-AMEY	17+159	18+500	3	100
D972	LE MESNIL-AMEY	18+500	19+800	3	100
D972	MARIGNY	10+550	17+159	3	100
D972	MARIGNY	17+159	18+500	3	100
D972	QUIBOU	Limite communale (15+600)	Limite communale (16+160)	3	100
D972	QUIBOU	Limite communale (17+570)	Limite communale (17+625)	3	100
D972	SAINT-ANDRE-DE-L'EPINE	Limite communale	Limite communale	3	100
D972	SAINT-ANDRE-DE-L'EPINE	Limite communale	31+025	3	100
D972	SAINT-ANDRE-DE-L'EPINE	Limite communale	31+850	3	100
D972	SAINT-GEORGES-D'ELLE	31+850	Limite communale	3	100
D972	SAINT-GEORGES-D'ELLE	37+300	Limite communale	3	100
D972	SAINT-GILLES	19+630	19+770	3	100
D972	SAINT-GILLES	19+770	20+615	4	30
D972	SAINT-GILLES	20+615	21+500	3	100
D972	SAINT-GILLES	21+500	21+895	3	100
D972	SAINT-LO	27+700	28+660 rond point de l'Europe	4	30
D972	SAINT-LO	28+660 rond point de l'Europe	29+1100 rond point de Matignon	3	100
D972	SAINT-LO	29+1100 rond point de Matignon	30+1510 rond point de Semilly	3	100
D972	SAINT-LO	31+350	Limite communale	3	100
D972	SAINT-PIERRE-DE-SEMILLY	31+850	33+160	3	100
D972	SAVIGNY	7+500	9+600	3	100
D972	SAVIGNY	9+600	10+550	3	100
D973	AVRANCHES	22+800	23+300	3	100
D973	GRANVILLE	1+675	Limite communale	3	100
D973	LOLIF	Limite communale	Limite communale	3	100
D973	MARCEY-LES-GREVES	Limite communale	Limite communale	3	100
D973	MONTVIRON	Limite communale	Limite communale	3	100
D973	SAINT-AUBIN-DES-PREAUX	Limite communale	Limite communale	3	100
D973	SAINT-PAIR-SUR-MER	Limite communale	Limite communale	3	100
D973	SAINT-PIERRE-LANGERS	Limite communale	Limite communale	3	100
D973	SARTILLY	Limite communale	13+395	3	100
D973	SARTILLY	13+395	Limite communale	3	100
D976	DUCEY	Limite communale	40+200	3	100
D976	DUCEY	40+200	41+460	4	30
D976	DUCEY	41+460	Limite communale	3	100
D976	ISIGNY-LE-BUAT	Limite communale	37+500	3	100
D976	ISIGNY-LE-BUAT	37+500	39+0 (Limite communale)	3	100

Nom Infrastructure	Commune	Débutant	Finissant	Catégorie	Largeur de Secteur
D976	POILLEY	Limite communale	45+520	3	100
D976	SAINT-HILAIRE-DU-HARCOUET	24+920	26+350	4	30
D976	SAINT-HILAIRE-DU-HARCOUET	26+350	Limite communale	3	100
D976	VIREY	Limite communale	27+0	3	100
D976	VIREY	27+0	28+700	3	100
D976	VIREY	28+700	29+0	4	30
D976	VIREY	29+0	Limite communale	3	100
D977	PARIGNY	Limite communale	28+200	3	100
D977	PARIGNY	28+200	Limite communale	4	30
D977	SAINT-HILAIRE-DU-HARCOUET	Limite communale	31+300	4	30
D999	SAINT-EBREMOND-DE-BONFOSSE	65+585	Limite communale	3	100
D999	SAINT-LO	Limite communale	67+486	3	100
N13	BLOSVILLE	Limite communale	Limite communale	2	250
N13	BRIX	Limite communale	Limite communale	2	250
N13	CARENTAN	Limite communale	Limite communale	2	250
N13	CARQUEBUT	Limite communale	Limite communale	2	250
N13	CATZ	Limite communale	Limite communale	2	250
N13	ECAUSSEVILLE	Limite communale	Limite communale	2	250
N13	EMONDEVILLE	Limite communale	Limite communale	2	250
N13	ÉROUDEVILLE	Limite communale	Limite communale	2	250
N13	FRESVILLE	Limite communale	Limite communale	2	250
N13	HOUESVILLE	Limite communale	Limite communale	2	250
N13	HUBERVILLE	Limite communale	Limite communale	2	250
N13	JOGANVILLE	Limite communale	Limite communale	2	250
N13	LA GLACERIE	Limite communale	52+390 – Rond point André Malraux	2	250
N13	LES VEYS	Limite communale	Limite communale	2	250
N13	LIEUSAIN	Limite communale	Limite communale	2	250
N13	MONTEBOURG	Limite communale	Limite communale	2	250
N13	NEUVILLE-AU-PLAIN	Limite communale	Limite communale	2	250
N13	SAINT-COME-DU-MONT	Limite communale	Limite communale	2	250
N13	SAINT-CYR	Limite communale	Limite communale	2	250
N13	SAINT-FLOXEL	Limite communale	Limite communale	2	250
N13	SAINT-HILAIRE-PETITVILLE	Limite communale	Limite communale	2	250
N13	SAINT-JOSEPH	Limite communale	Limite communale	2	250
N13	SAINT-PELLERIN	Limite communale	Limite communale (3+0)	2	250
N13	SAINT-PELLERIN	Limite communale	Limite communale (4+435)	2	250
N13	SAINTE-MERE-EGLISE	Limite communale	Limite communale	2	250
N13	SEBEVILLE	Limite communale	Limite communale	2	250
N13	TOLLEVAST	Limite communale	Limite communale	2	250
N13	VALOGNES	Limite communale (35+400)	Limite communale (37+085)	2	250
N13	VALOGNES	Limite communale (37+555)	Limite communale (38+0)	2	250
N13	VALOGNES	Limite communale (39+295)	Limite communale (41+115)	2	250
N13	YVETOT-BOCAGE	Limite communale	38+625	2	250
N13	YVETOT-BOCAGE	38+625	Limite communale	2	250
N174	AGNEAUX	22+560	23+850	2	250
N174	AGNEAUX	23+850	Limite communale	3	100
N174	BAUDRE	Limite communale	Limite communale	2	250
N174	CAVIGNY	Limite communale	35+460	3	100
N174	CAVIGNY	35+460	Limite communale	3	100

Nom Infrastructure	Commune	Débutant	Finissant	Catégorie	Largeur de Secteur
N174	CONDE-SUR-VIRE	Limite communale	Limite communale	2	250
N174	GIEVILLE	Limite communale	Limite communale	2	250
N174	GUILBERVILLE	0+0	Limite communale	2	250
N174	HEBECREVON	Limite communale	Limite communale	3	100
N174	LE DEZERT	Limite communale	Limite communale	3	100
N174	MONTMARTIN-EN-GRAIGNES	Limite communale	43+1135	3	100
N174	MONTMARTIN-EN-GRAIGNES	43+1135	Limite communale	3	100
N174	PONT-HEBERT	Limite communale	Limite communale	3	100
N174	SAINT-FROMOND	Limite communale (38+080)	39+235	3	100
N174	SAINT-FROMOND	39+235	Limite communale (39+380)	3	100
N174	SAINT-FROMOND	Limite communale (39+550)	Limite communale (39+740)	3	100
N174	SAINT-HILAIRE-PETITVILLE	Limite communale	46+870	3	100
N174	SAINT-JEAN-DE-DAYE	Limite communale (39+380)	Limite communale (39+550)	3	100
N174	SAINT-JEAN-DE-DAYE	Limite communale (39+740)	Limite communale (42+0)	3	100
N174	SAINT-LO	Limite communale	17+575	2	250
N174	SAINT-LO	17+575	21+775	2	250
N174	SAINT-LO	21+775	Limite communale	2	250
N174	SAINT-PELLERIN	Limite communale	Limite communale	3	100
N174	TORIGNI-SUR-VIRE	Limite communale	Limite communale	2	250
N175	AVRANCHES	Limite communale	42+300	2	250
N175	AVRANCHES	42+300	Limite communale	2	250
N175	CEAUX	Limite communale	Limite communale	2	250
N175	LE VAL-SAINT-PERE	Limite communale	44+645	2	250
N175	LE VAL-SAINT-PERE	44+645	45+170	1	300
N175	POILLEY	Limite communale	49+130	1	300
N175	POILLEY	49+130	Limite communale	2	250
N175	PONTAUBAULT	Limite communale	Limite communale	2	250
N175	PONTORSON	Limite communale	62+500	2	250
N175	PONTS	39+0	Limite communale	2	250
N175	PRECEY	Limite communale	Limite communale	2	250
N175	SAINT-MARTIN-DES-CHAMPS	Limite communale	Limite communale	1	300
N175	SAINT-QUENTIN-SUR-LE-HOMME	Limite communale	Limite communale	1	300
N175	SERVON	Limite communale	55+200	2	250
N175	SERVON	55+200	Limite communale	3	100
N175	TANIS	Limite communale	58+800	3	100
N175	TANIS	58+800	Limite communale	2	250

Commune	Nom Infrastructure	Débutant	Finissant	Catégorie	Largeur de Secteur
AGNEAUX	Rue Alsace-Lorraine	Limite communale	Av de Briovere	3	100
AVRANCHES	Bvd du Luxembourg	Rue de Verdun	Limite communale	4	30
AVRANCHES	Bvd du Mchal Foch	Rue Belle Etoile	Rue Belle Etoile	4	30
AVRANCHES	Bvd Léon Jozeau Marigné	Rue du Gal de Gaulle	Place Camot	4	30
AVRANCHES	Place Carnot	Bvd Léon Jozeau	Bvd Léon Jozeau	4	30
AVRANCHES	Rue de la Division Leclerc	Place du Gal Patton	Limite communale	4	30
AVRANCHES	Rue de la Liberté	D973	Limite communale	4	30
AVRANCHES	Rue du Gal Patton	Place du Gal Patton	Place du Gal Patton	4	30
AVRANCHES	Rue du Général De Gaulle	D7	Place Littré	4	30
AVRANCHES	Rue Nationale	Rue du Gal de Gaulle	D973	4	30
CHERBOURG-OCTEVILLE	Av Amiral Lemonnier	Av Jean François Millet	Av du Gal Koenig	3	100

Commune	Nom Infrastructure	Débutant	Finissant	Catégorie	Largeur de Secteur
CHERBOURG-OCTEVILLE	Av Carnot	Av François Millet	Rue du Val de Saire	4	30
CHERBOURG-OCTEVILLE	Av Cessart	Rue de l'Abbaye	Place Napoléon	4	30
CHERBOURG-OCTEVILLE	Av de Normandie	Bvd de l'Atlantique	Rue d'Alsace	5	10
CHERBOURG-OCTEVILLE	Av de Paris	Av Jean François Millet	Rue Lucet	3	100
CHERBOURG-OCTEVILLE	Av Delaville	Bvd R. Schuman	Quai Alexandre III	5	10
CHERBOURG-OCTEVILLE	Av Jean François Millet	Rue des Tanneries	Rond point Thémis	3	100
CHERBOURG-OCTEVILLE	Av René Schmit	Av du Thivet	Rue Edouard Branly	4	30
CHERBOURG-OCTEVILLE	Bvd de l'Atlantique	Chemin de la Jouennerie	Av de Normandie	4	30
CHERBOURG-OCTEVILLE	Bvd de l'Atlantique	Av de Normandie	Av de Plymouth	4	30
CHERBOURG-OCTEVILLE	Bvd de l'Atlantique/2x2	Rue Henri Barbusse	Chemin de la Jouennerie	4	30
CHERBOURG-OCTEVILLE	Bvd de l'Est / D901	Rue des Artisans	Av Amiral Lemonnier	3	100
CHERBOURG-OCTEVILLE	Bvd de la Saline	Limite communale	Rue de l'Abbaye	3	100
CHERBOURG-OCTEVILLE	Bvd Félix Amiot	Rond point Minerve	Bvd Maritime	4	30
CHERBOURG-OCTEVILLE	Bvd G. le Conquérant	Rue de l'Abbaye	Rond point de Poole	4	30
CHERBOURG-OCTEVILLE	Bvd Maritime	Bd Félix Amiot	Limite communale	4	30
CHERBOURG-OCTEVILLE	Bvd Pierre de Mendes France	Rond point de Poole	Quai Alexandre III	3	100
CHERBOURG-OCTEVILLE	Bvd Robert Schuman	Bvd Pierre Mendes France	Rue Gambetta	4	30
CHERBOURG-OCTEVILLE	Place Napoléon	Av Cessart	Quai Caligny	4	30
CHERBOURG-OCTEVILLE	Pont tournant	Quai de Caligny	Av de l'Entrepot	4	30
CHERBOURG-OCTEVILLE	Quai Alexandre III	Rue Vastel	Av François Millet	4	30
CHERBOURG-OCTEVILLE	Quai Alexandre III	Quai Caligny	Rue Vastel	4	30
CHERBOURG-OCTEVILLE	Quai Caligny	Place Napoléon	Quai Alexandre III	4	30
CHERBOURG-OCTEVILLE	Quai de l'Entrepot	Av François Millet	Rue du Val de Saire	4	30
CHERBOURG-OCTEVILLE	Quai du Gal Lawton Collins	Rue du Val de Saire	Rond point Minerve	4	30
CHERBOURG-OCTEVILLE	Rue A. Mahieu	Rue Gambetta	Rue au Blé	3	100
CHERBOURG-OCTEVILLE	Rue Becquerel	Rue Roger Salengro	Bvd de l'Atlantique	4	30
CHERBOURG-OCTEVILLE	Rue de l'Abbaye	Av de Cessart	Bvd de la Saline	4	30
CHERBOURG-OCTEVILLE	Rue des Fourches	Rue de la Poile	Av René Schmitt	4	30
CHERBOURG-OCTEVILLE	Rue des Fourches	Rue de l'Abbaye	Limite communale	4	30
CHERBOURG-OCTEVILLE	Rue des Tanneries/tamarins	Av de Plymouth	Av Jean François Millet	4	30
CHERBOURG-OCTEVILLE	Rue du Maupas	Rond point Thémis	Av Henri Poincaré	4	30
CHERBOURG-OCTEVILLE	Rue du Val de Saire	Pont tournant	Rue du Bois	4	30
CHERBOURG-OCTEVILLE	Rue F. Lavieille	Place Napoléon	Rue Tour Carrée	3	100
CHERBOURG-OCTEVILLE	Rue Gambetta	Place Henry Gréville	Rue des Tribunaux	4	30
CHERBOURG-OCTEVILLE	Rue Henri Barbusse	Chemin du Loup Pendu	Bvd de l'Atlantique	4	30
CHERBOURG-OCTEVILLE	Rue Joliot-Curie	Rue Edouard Branly	Rue Roger Salengro	4	30
CHERBOURG-OCTEVILLE	Rue Léon Blum	Rue Alexandre Trauner	Impasse	4	30
CHERBOURG-OCTEVILLE	Rue Roger Salengro	Rue Henri Barbusse	Rue Joliot-Curie	4	30
CHERBOURG-OCTEVILLE	Rue Sadi Carnot	Rue Joliot-Curie	Rue de l'Alabama	4	30
DONVILLE-LES-BAINS	Av de la Libération	Rue Clémenceau	Limite communale	4	30
EQUEURDEVILLE-HAINNEVILLE	Bvd de la Mer	Rond point de Capel	Rond point de Querqueville	3	100
EQUEURDEVILLE-HAINNEVILLE	Bvd de la Saline	Rond point de Capel	Limite communale	3	100
EQUEURDEVILLE-HAINNEVILLE	Rue des Maçons	Rue Gambetta	Rue Felix Faure	4	30
EQUEURDEVILLE-HAINNEVILLE	Rue des Rivières	Rue Marcel Sembat	Rue du Gal de Gaulle	4	30
EQUEURDEVILLE-HAINNEVILLE	Rue du Gal. de Gaulle	Rond point de Capel	Rue Sembat	5	10
EQUEURDEVILLE-HAINNEVILLE	Rue Gambetta	Rue de la Paix	Rue des Maçons	4	30
EQUEURDEVILLE-HAINNEVILLE	Rue Jacques Prévert	Rue Mathieu	Rond point de Brécourt	4	30

Commune	Nom Infrastructure	Débutant	Finissant	Catégorie	Largeur de Secteur
EQUEURDREVILLE-HAINNEVILLE	Rue M.Sembat	Rue du Gal de Gaulle	Rue des Rivières	4	30
EQUEURDREVILLE-HAINNEVILLE	Rue Marcel Sembat / RD901	Rue des Rivières	Rue du Breton (Limite communale)	4	30
EQUEURDREVILLE-HAINNEVILLE	Rue Surcouf	Rond point de Capel	Rue du Fort	4	30
GRANVILLE	Av Aristide Briand	Av des Vendéens	Av des Maignons	4	30
GRANVILLE	Av de la Libération	Rue Clémenceau	Limite communale	4	30
GRANVILLE	Av des Maignons	Av Aristide Briand	Bdv du Quebec	4	30
GRANVILLE	Av des Vendéens	Bvd des Antilles	Av Aristide Briand	4	30
GRANVILLE	Bdv des Amériques	Bdv des Vendéens	Rue de la Crête	4	30
GRANVILLE	Bdv des Antilles	Rue des Ecoles	Av des Vendéens	5	10
GRANVILLE	Bdv du Quebec	Av des Maignons	Rue des Ecoles	5	10
GRANVILLE	Bvd d'Hauteserve	Rue Couraye	Cours Joinville	4	30
GRANVILLE	Cours Joinville	Bvd d'Hauteserve	Rue Lecampion	4	30
GRANVILLE	Rte d'Avranche	Bdv des Antilles	1+675 - RD 973	4	30
GRANVILLE	Rte de Villedieu / Av maignon	Bdv du Quebec	Limite communale	4	30
GRANVILLE	Rue Clémenceau	Av de la Libération	Rue Poirier	4	30
GRANVILLE	Rue Couraye	Rue St Sauveur	Bvd d'Hauteserve	4	30
GRANVILLE	Rue Couraye	Bvd d'Hauteserve	Av de la Gare	4	30
GRANVILLE	Rue de la Crête	Rue St Gaud	Rue des Menneries	4	30
GRANVILLE	Rue des Amir. Granvillais	Rue du Pont Jacques	Rue St Gaud	4	30
GRANVILLE	Rue des Fomeaux	Rue des Menneries	Limite communale	4	30
GRANVILLE	Rue du Mchal Leclerc	Av de la Gare	Rue du Rocher	4	30
GRANVILLE	Rue du Mchal Leclerc	Rue du Rocher	Av Aristide Briand	4	30
GRANVILLE	Rue du Port	Bvd des Amir. Granvillais	Voie du Cap Lihou	5	10
GRANVILLE	Rue Lecampion	Cours Joinville	Rue du Port	4	30
GRANVILLE	Rue Poirier	Rue Clémenceau	Rue Couraye	4	30
GRANVILLE	Rue St Gaud	Rue de la Crête	Bvd des Amir. Granvillais	4	30
GRANVILLE	Rue St Sauveur	Rue Lecampion	Rue Couraye	4	30
LA GLACERIE	Rue Léon Blum	Voie Nord-Sud	Rue Fleming	4	30
LA GLACERIE	Rue Les Rouges Terres	Rue Lucet	Rue du Val Pré Vert	3	100
LA GLACERIE	Rue Les Rouges Terres	Rue du Val Pré Vert	Rond point André Malraux	4	30
LA GLACERIE	Rue Louis Lansonneur	Vallée de Quincampoix	Rue Lucet	4	30
LA GLACERIE	Rue Lucet	Début de la 4 voie	Rue Beauséjour	3	100
LA GLACERIE	Rue Lucet	Rue Louis Lansonneur	Début de la 4 voies	3	100
LA GLACERIE	Voie Nord-Sud/N13	52+390 - Rond point André Malraux	Limite communale	3	100
PONTS	Rue de la Liberté	RD973	Limite communale	4	30
QUERQUEVILLE	Rue du Breton	Limite communale	Rue du Val Avril - RD152	4	30
QUERQUEVILLE	Rue René Fouquet	Rue du Port	Rue des Rivières	4	30
SAINT-GEORGES-MONTCOCQ	Route de Carentan	Rue de la Demi Lune	Limite Communale	4	30
SAINT-LO	Av de Briovere	Rue Alsace-Lorraine	Pont de Roanoké	4	30
SAINT-LO	Av de Paris	Rue du Gal Koenig	Rond point du Bessin	3	100
SAINT-LO	Av des Hêtres	Av des Tilleuls	Rue du Gal Koening	4	30
SAINT-LO	Av des Platanes	Rue du Mchal de L. de Tassigny	Av des Tilleuls	4	30
SAINT-LO	Av des Tilleuls	Rue du Mchal de L. de Tassigny	Av des Platanes	4	30
SAINT-LO	Rue Alsace-Lorraine	Av de Briovere	Rue Torteron	4	30
SAINT-LO	Rue Alsace-Lorraine	Limite communale	Av de Briovere	3	100
SAINT-LO	Rue Andre Malraux	Rnd point de l'Europe	Place Georges Pompidou	4	30

Commune	Nom Infrastructure	Débutant	Finissant	Catégorie	Largeur de Secteur
SAINT-LO	Rue de Beaucoudray	Rue de la Laitière Normande	Place du Champs de Mars	4	30
SAINT-LO	Rue de Carentan	Rue de la Poterne	Rue de la Demi Lune	4	30
SAINT-LO	Rue de Carentan	Rue de la Demi Lune	Limite Communale	4	30
SAINT-LO	Rue de l'Exode	Rue des 80ème et 136ème terr.	Place Georges Pompidou	4	30
SAINT-LO	Rue de la Laitière Normande	Rue des Noyers	Rue du Neufbourg	4	30
SAINT-LO	Rue de la Laitière Normande	Rue du Neufbourg	Rue du Mchal Leclerc	4	30
SAINT-LO	Rue de la Marne	Rue Octave Feuillet	Rue du Mchal de L. de Tassigny	4	30
SAINT-LO	Rue de la Poterne	Rue de Torteron	Rue Valvire	4	30
SAINT-LO	Rue de la Poterne	Rue Valvire	Rue de Carentan	4	30
SAINT-LO	Rue de Villedieu	Rue Alsace-Lorraine	Rue de la Vaucelle	4	30
SAINT-LO	Rue des Noyers	Rue de Carentan	Rue de la Laitière Normande	4	30
SAINT-LO	Rue du Mal Juin	Place du Major Howie	Avenue de Paris	3	100
SAINT-LO	Rue du Mal Leclerc	Rue Havin	Rue Leverrier	4	30
SAINT-LO	Rue du Mal Leclerc	Rue Leverrier	Place du Major Howie	4	30
SAINT-LO	Rue du Mchal de L. de Tassigny	Place du Major Howie	Rond point de Matignon	3	100
SAINT-LO	Rue Dunant	Rue de la Vaucelle	Rond point de la Liberté	4	30
SAINT-LO	Rue Havin	Rue Torteron	Rue du Mchal Leclerc	4	30
SAINT-LO	Rue Torteron	Rue Alsace-Lorraine	Rue St Thomas	3	100
SAINT-MARTIN-DES-CHAMPS	Rue de la Division Leclerc	Pont de Roanoké	Limite communale	4	30
TOURLAVILLE	Bvd de l'Est / D901	Rue des Artisans	Av Amiral Lemonnier	3	100
TOURLAVILLE	Bvd de l'Est / D901	Voie Nord-Sud	Rue des Artisans	3	100
TOURLAVILLE	Bvd du Cotentin	Rue Léon Gambetta	Bvd de l'Est	4	30
TOURLAVILLE	Bvd Maritime	Limite communale	Rue Aristide Briand	4	30
TOURLAVILLE	Contournement Est / N13	58+675	60	3	100
TOURLAVILLE	Contournement Est / N13	62+0 - D116	Rond point de Colignon	3	100
TOURLAVILLE	Contournement Est / N13	Rond point André Malraux	58+675 - Rue du Calvaire	2	250
TOURLAVILLE	Contournement Est / N13	60+0 - Val Canu	62+0 - D116	3	100
TOURLAVILLE	Rue Aristide Briand	Bvd Maritime	Rue Jean Goubert	5	10
TOURLAVILLE	Rue du Becquet	Rond point de Colignon	Rue Roger Lucas	4	30
TOURLAVILLE	Rue du Gal de Gaulle	Rue Léon Gambetta	Rue du Val Canu	4	30
TOURLAVILLE	Rue du Gal Leclerc	Limite communale	Rue du Grand Pré	4	30
TOURLAVILLE	Rue du Val Canu	Rue du Gal de Gaulle	Bvd de l'Est	4	30
TOURLAVILLE	Rue Léon Blum	Voie Nord-Sud	Rue Fleming	4	30
TOURLAVILLE	Rue Médéric	Rue du Grand Pré	Rue de la Fonderie	4	30
TOURLAVILLE	Voie Nord-Sud/N13	Limite communale	Rond point André Malraux	3	100
YQUELON	Rte de Villedieu / Av matignon	Bdv du Quebec	Limite communale	4	30

Article 3 - Les bâtiments à construire dans les secteurs affectés par le bruit mentionnés à l'article 2 doivent présenter un isolement acoustique minimal contre les bruits extérieurs conformément aux décrets n° 95-20 et n° 95-21 susvisés.

Pour les bâtiments d'habitation, l'isolement acoustique minimum est déterminé conformément aux articles 5 à 9 de l'arrêté du 30 mai 1996 susvisé.

Pour les bâtiments d'enseignement, l'isolement acoustique minimum est déterminé selon les articles 5 et 8 de l'arrêté du 9 janvier 1995 susvisé.

Pour les bâtiments de santé, de soins et d'action sociale, ainsi que d'hébergement à caractère touristique, l'isolement acoustique minimum est déterminé conformément aux arrêtés pris en application du décret 95-20 susvisé.

Article 4 - Les communes intéressées par le présent arrêté sont :

Acqueville	Courcy	Le Désert
Agneaux	Coutances	Le Lorey
Agon-Coutainville	Couville	Le Mesnil-Amey
Amigny	Digosville	Le Mesnil-Eury
Ancteville	Digulleville	Le Mesnil-Vigot
Anctoville-sur-Boscq	Donville-les-Bains	Le Val-Saint-Père
Angoville-au-Plain	Ducey	Lengronne
Angoville-sur-Ay	Écausseville	Les Chambres
	Écoquénéauville	Les Moitiers-d'Allonne
Avranches	Émondeville	Les Pieux
Bameville-Carteret	Équoredreville-Hainneville	Les Veys
Baubigny	Équilly	Lessay
Baudre	Éroudeville	Lieusaint
Beauchamps	Fleury	Lolif
Beaumont-Hague	Flottemanville-Hague	Longueville
Beauvoir	Folligny	Lozon
Belval	Frèsville	Marcey-les-Grèves
Benoîtville	Gavray	Margueray
Bérigny	Giéville	Marigny
Beslon	Gonneville	Martinvast
Beuvrigny	Gouvets	Maupertus-sur-Mer
Bosville	Granville	Méautis
Bourguenolles	Gratot	Millières
Braffais	Gréville-Hague	Mobecq
Brainville	Guilberville	Montbray
Branville-Hague	Hardinvast	Montebourg
Bréhal	Hébécrevon	Monthuchon
Bretteville	Herqueville	Montmartin-en-Graignes
Bréville-sur-Mer	Houesville	Montsurvent
Bricquebec	Huberville	Montviron
Bricqueville-sur-Mer	Hyenville	Muneville-le-Bingard
Brix	Isigny-le-Buat	Muneville-sur-Mer
Cambemon	Jobourg	Négreville
Cametours	Joganville	Neuville-au-Plain
Camprond	Juilley	Orval
Canisy	Jullouville	Parigny
Carantilly	L'Étang-Bertrand	Périers
Carentan	La Barre-de-Semilly	Pierreville
Carnet	La Bloutière	Plomb
Cameville	La Chaise-Baudouin	Poillely
Carquebut	La Chapelle-en-Juger	Pont-Hébert
Catz	La Colombe	Pontaubault
Cavigny	La Croix-Avranchin	Pontorson
Céaux	La Glacerie	Ponts
Cérences	La Haye-d'Ectot	Portbail
Champrepus	La Haye-du-Puits	Précey
Chanteloup	La Lande-d'Airou	Querqueville
Chavoy	La Mouche	Quettehou
Cherbourg-Octeville	La Rochelle-Normande	Quetteville-sur-Sienne
Chèvreville	La Trinité	Quibou
Condé-sur-Vire	La Vendelée	Remilly-sur-Lozon
Coudeville-sur-Mer	Le Chefresne	Rocheville

Rouffigny
Saint-André-de-l'Épine
Saint-Aubin-de-Terregatte
Saint-Aubin-des-Préaux
Saint-Christophe-du-Foc
Saint-Côme-du-Mont
Saint-Cyr
Saint-Ébremond-de-Bonfossé
Saint-Floxel
Saint-Fromond
Saint-Georges-d'Elle
Saint-Georges-de-la-Rivière
Saint-Georges-Montcocq
Saint-Germain-le-Gaillard
Saint-Gilles
Saint-Hilaire-du-Harcouët
Saint-Hilaire-Petitville
Saint-James
Saint-Jean-de-Daye
Saint-Jean-de-la-Haize

Saint-Jean-de-la-Rivière
Saint-Jean-des-Champs
Saint-Joseph
Saint-Lô
Saint-Martin-des-Champs
Saint-Pair-sur-Mer
Saint-Pellerin
Saint-Pierre-de-Coutances
Saint-Pierre-de-Semilly
Saint-Pierre-Église
Saint-Pierre-Langers
Saint-Planchers
Saint-Quentin-sur-le-Homme
Saint-Sauveur-la-Pommeraye
Saint-Sauveur-Lendelin
Saint-Senier-de-Beuvron
Saint-Vaast-la-Hougue
Saint-Vigor-des-Monts
Sainte-Cécile
Sainte-Croix-Hague
Sainte-Mère-Église
Sainte-Pience
Sartilly
Savigny
Sébeville
Sénoville
Servigny
Servon
Sideville
Sortosville
Sotteville
Subligny
Surtainville
Tanis

Teurthéville-Hague
Théville
Tirepieu
Tollevast
Tonneville
Torigni-sur-Vire
Tourlaville
Tourville-sur-Sienne
Valognes
Vasteville
Villedieu-les-Poêles
Virandeville
Virey
Yquelon
Yvetot-Bocage

Article 5 - Le présent arrêté fait l'objet d'une publication au recueil des actes administratifs de l'État dans le département.

Article 6 - Une copie de cet arrêté doit être affichée à la mairie des communes visées à l'article 4 pendant un mois minimum.

Article 7 - Dans les communes dotées d'un plan local d'urbanisme, visées à l'article 4 du présent arrêté, celui-ci doit être annexé au plan local d'urbanisme.

Les secteurs affectés par le bruit définis à l'article 2 doivent être reportés par le maire des communes visées à l'article 4 dans les documents graphiques du plan local d'urbanisme.

Article 8 - Ampliation du présent arrêté sera adressé à :

- Madame la sous-préfète d'Avranches
- Monsieur le sous-préfet de Cherbourg
- Madame la sous-préfète de Coutances
- Monsieur le sous-préfet de Saint-Lô
- Madame ou monsieur le maire des communes visées à l'article 4
- Monsieur le président de la communauté urbaine de Cherbourg
- Monsieur le directeur départemental des territoires et de la mer

Article 9 - MM. le secrétaire général, les sous-préfets, le directeur départemental des territoires et de la mer, le président de la communauté urbaine de Cherbourg et les maires des communes visées à l'article 4 sont chargés, chacun en ce qui le concerne, de l'exécution du présent arrêté.

Saint-Lô, le 26 OCT 2012

Le Préfet

Pour le Préfet,
Le Secrétaire général

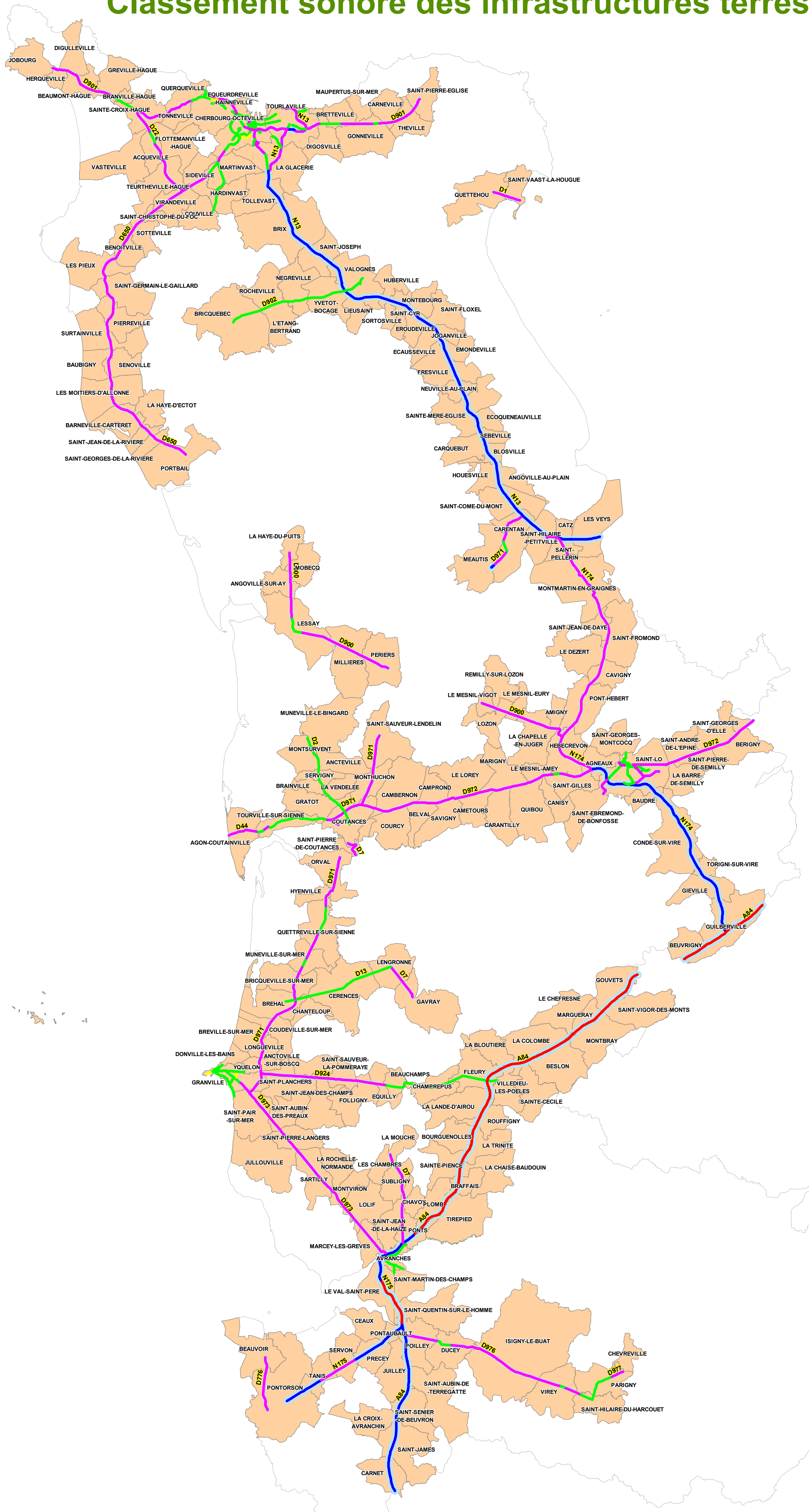
Christophe MAROT



Liberté • Égalité • Fraternité
RÉPUBLIQUE FRANÇAISE

PRÉFET DE LA MANCHE

Classement sonore des infrastructures terrestres



Catégorie des voies - Horizon 2028

- 1 (300m)
- 2 (250m)
- 3 (100m)
- 4 (30m)
- 5 (10m)

Largeur de secteur affecté par le bruit

Communes concernées

Cliquer sur les cadres pour visualiser les agglomérations

© IGN - BDCARTO © 2009 Source : DDTM50

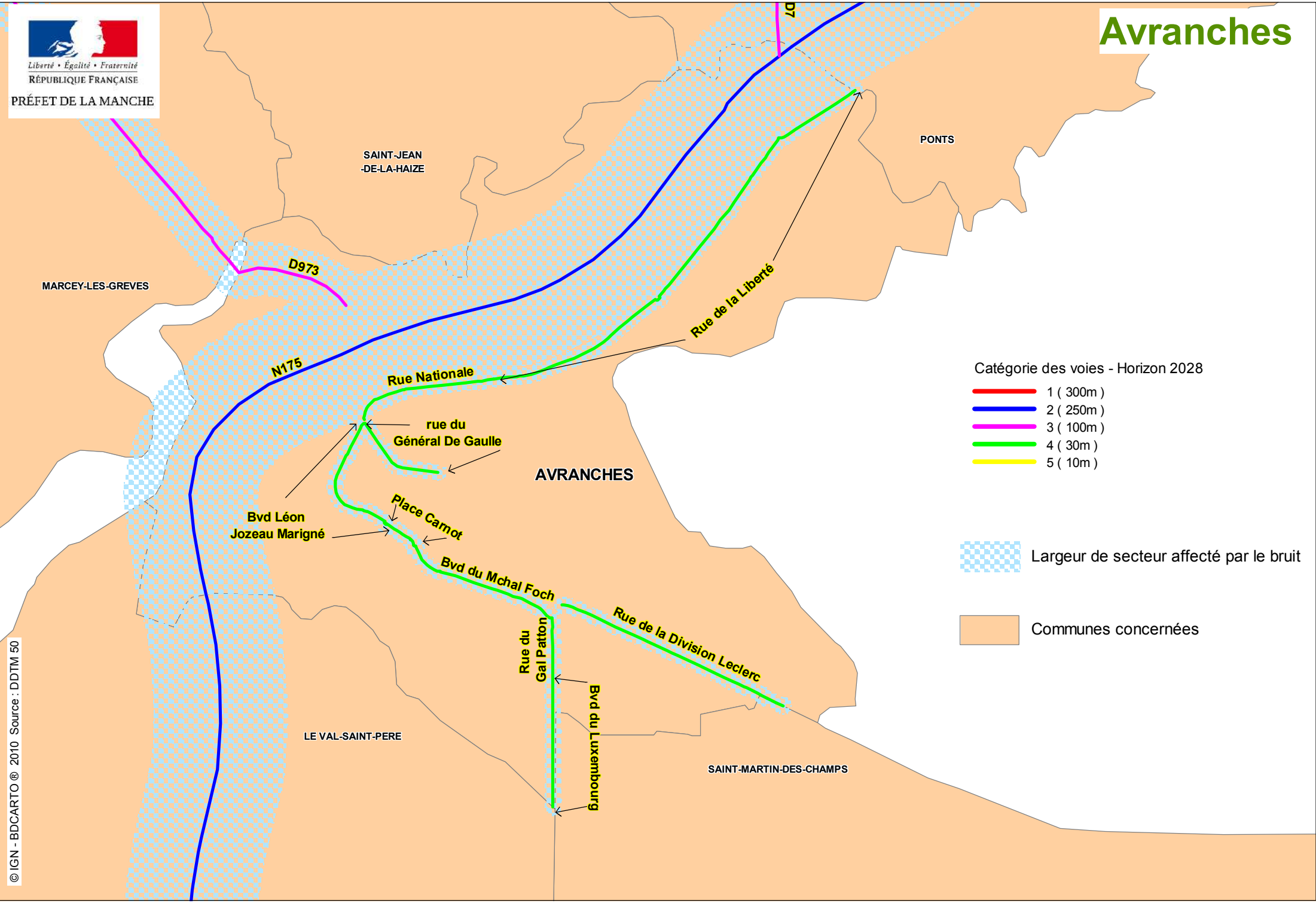
0 10 km

Cartographie: SETRIS/RISC - septembre 2012

Direction Départementale des Territoires et de la Mer de la Manche



Avranches



© IGN - BDCARTO ® 2010 Source : DDTM 50

0 500 m

Cartographie: SETRIS/RISC - 2012

Direction Départementale des Territoires et de la Mer de la Manche

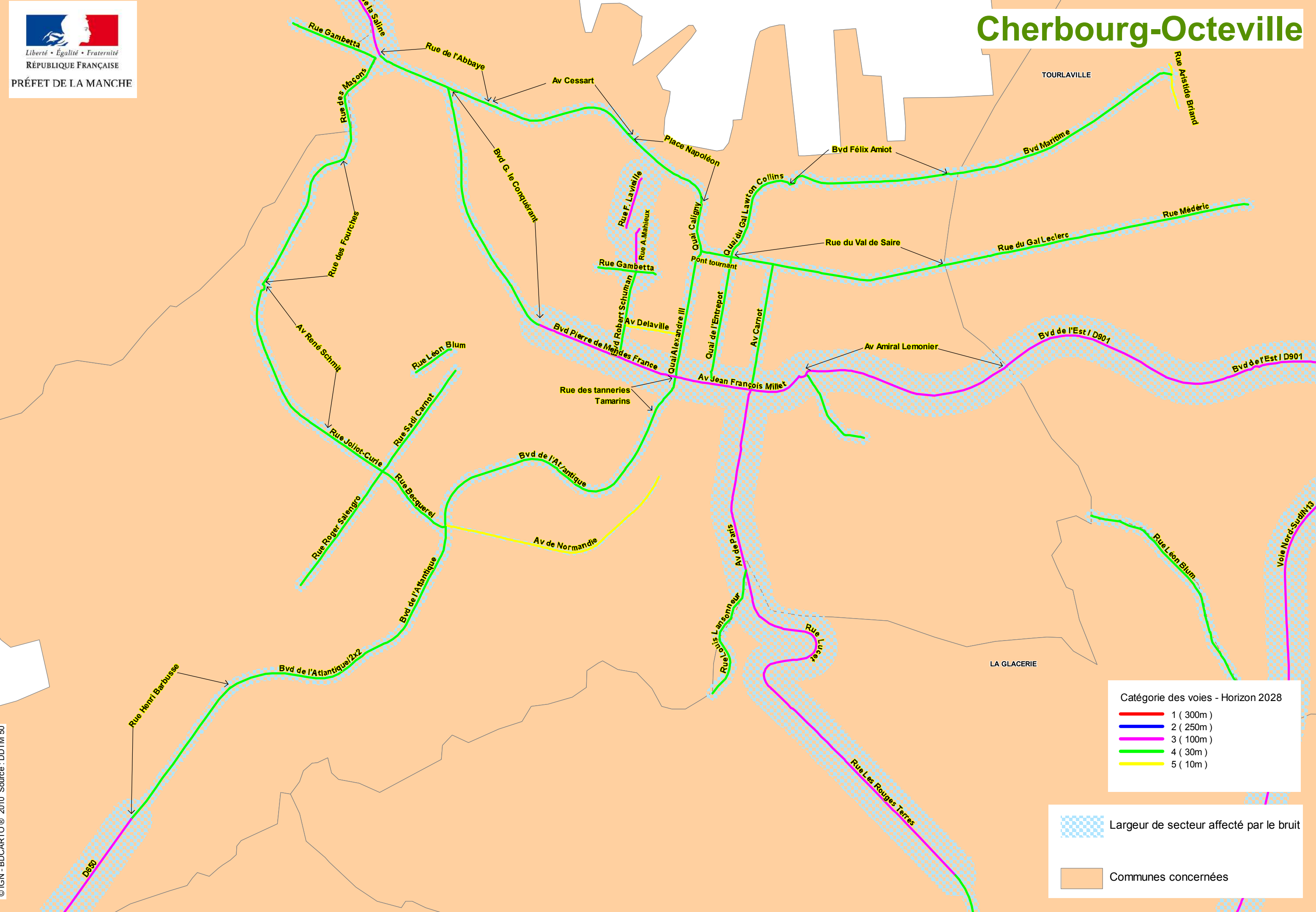


Liberté • Égalité • Fraternité

RÉPUBLIQUE FRANÇAISE

PRÉFET DE LA MANCHE

Cherbourg-Octeville



Catégorie des voies - Horizon 2028

- 1 (300m)
- 2 (250m)
- 3 (100m)
- 4 (30m)
- 5 (10m)

- Largeur de secteur affecté par le bruit
- Communes concernées

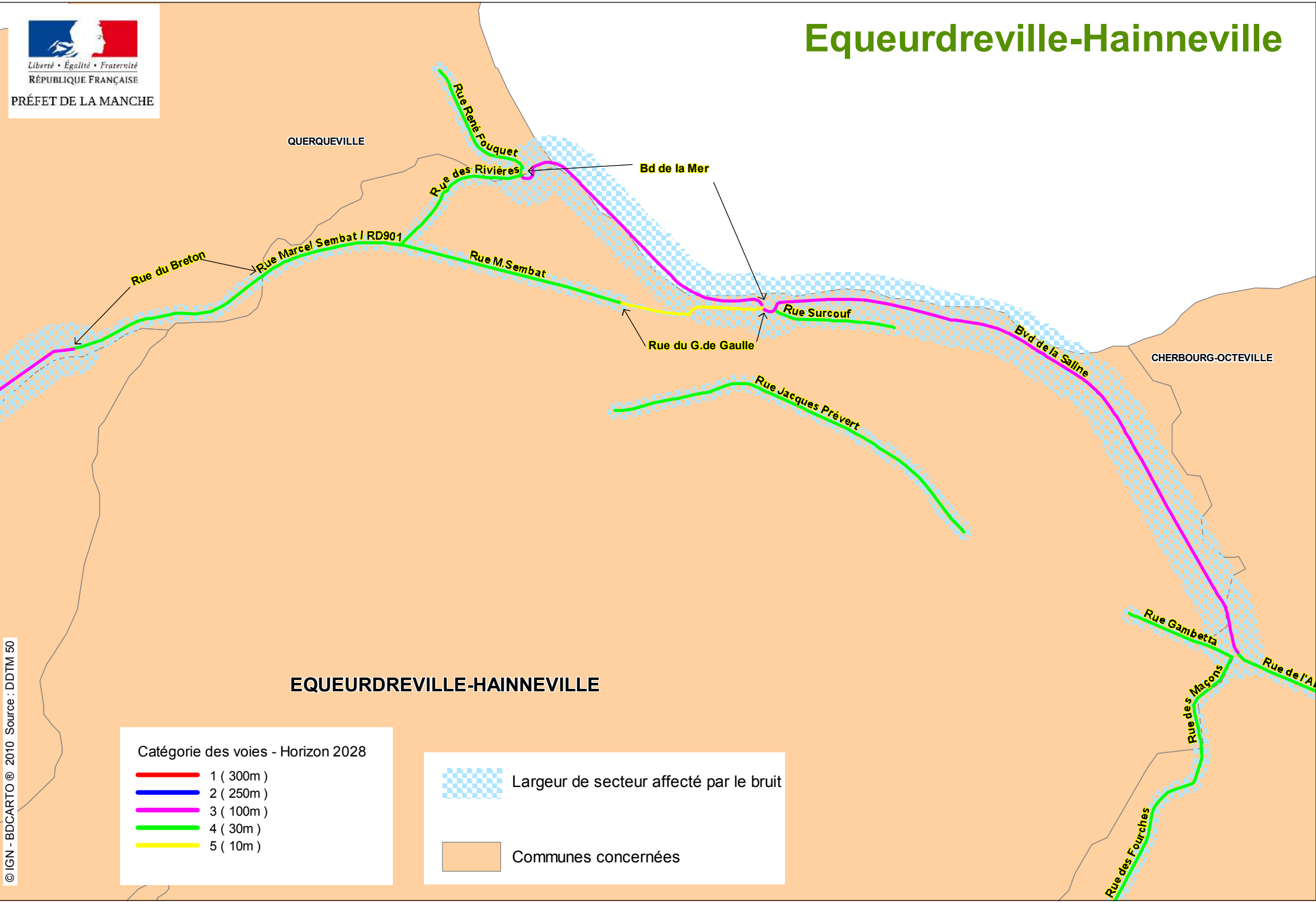
© IGN - BDCARTO © 2010 Source : DDTM 50

0 500 m

Cartographie: SETRIS/RISC - 2012

Direction Départementale des Territoires et de la Mer de la Manche

Equeurdreville-Hainneville



© IGN - BDCARTO © 2010 Source : DDTM 50

Catégorie des voies - Horizon 2028

—	1 (300m)
—	2 (250m)
—	3 (100m)
—	4 (30m)
—	5 (10m)

	Largeur de secteur affecté par le bruit
	Communes concernées

0 ————— 500 m

Cartographie: SETRIS/RISC - 2012

Direction Départementale des Territoires et de la Mer de la Manche



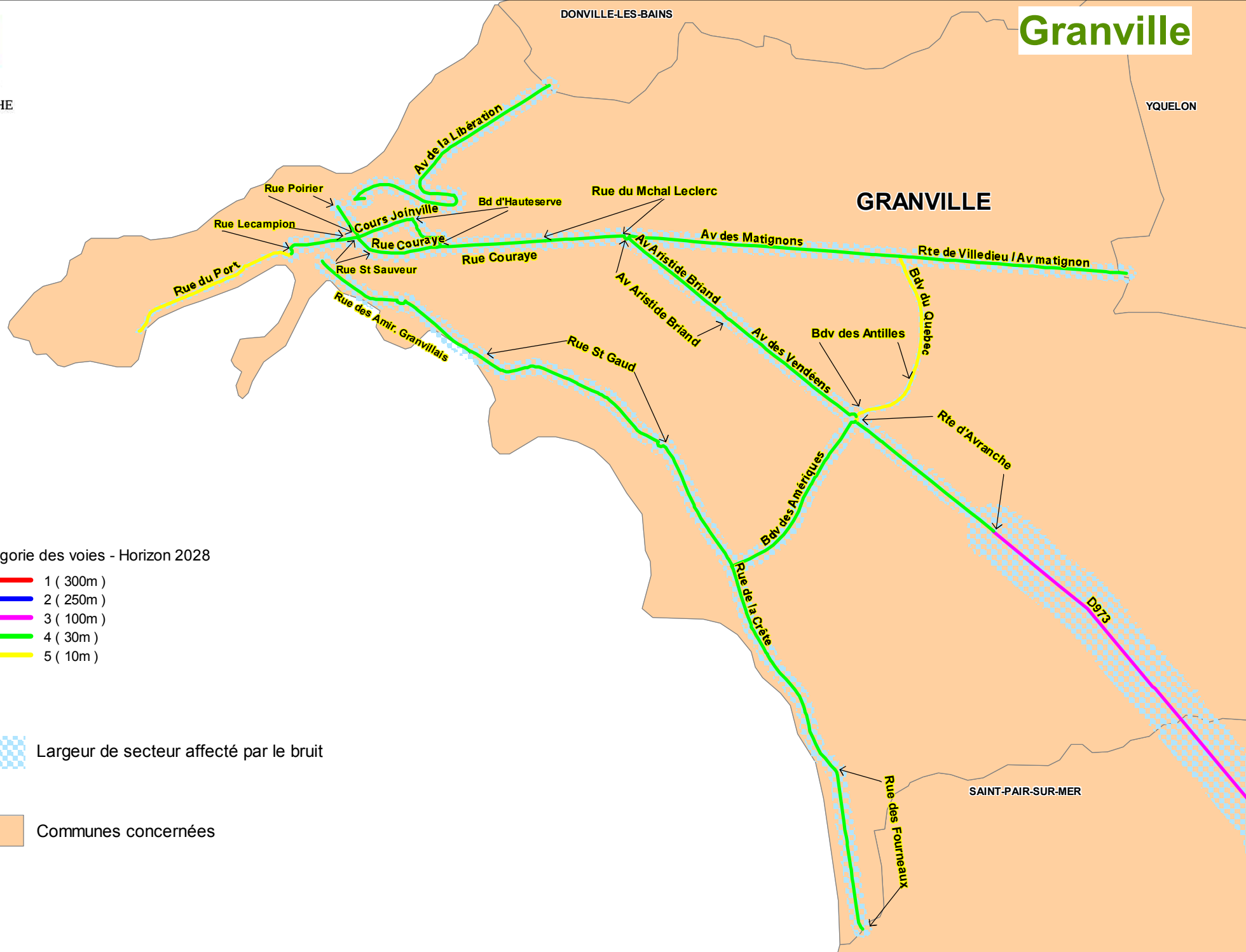
Liberté • Égalité • Fraternité
RÉPUBLIQUE FRANÇAISE

PRÉFET DE LA MANCHE

Granville

YQUELON

GRANVILLE



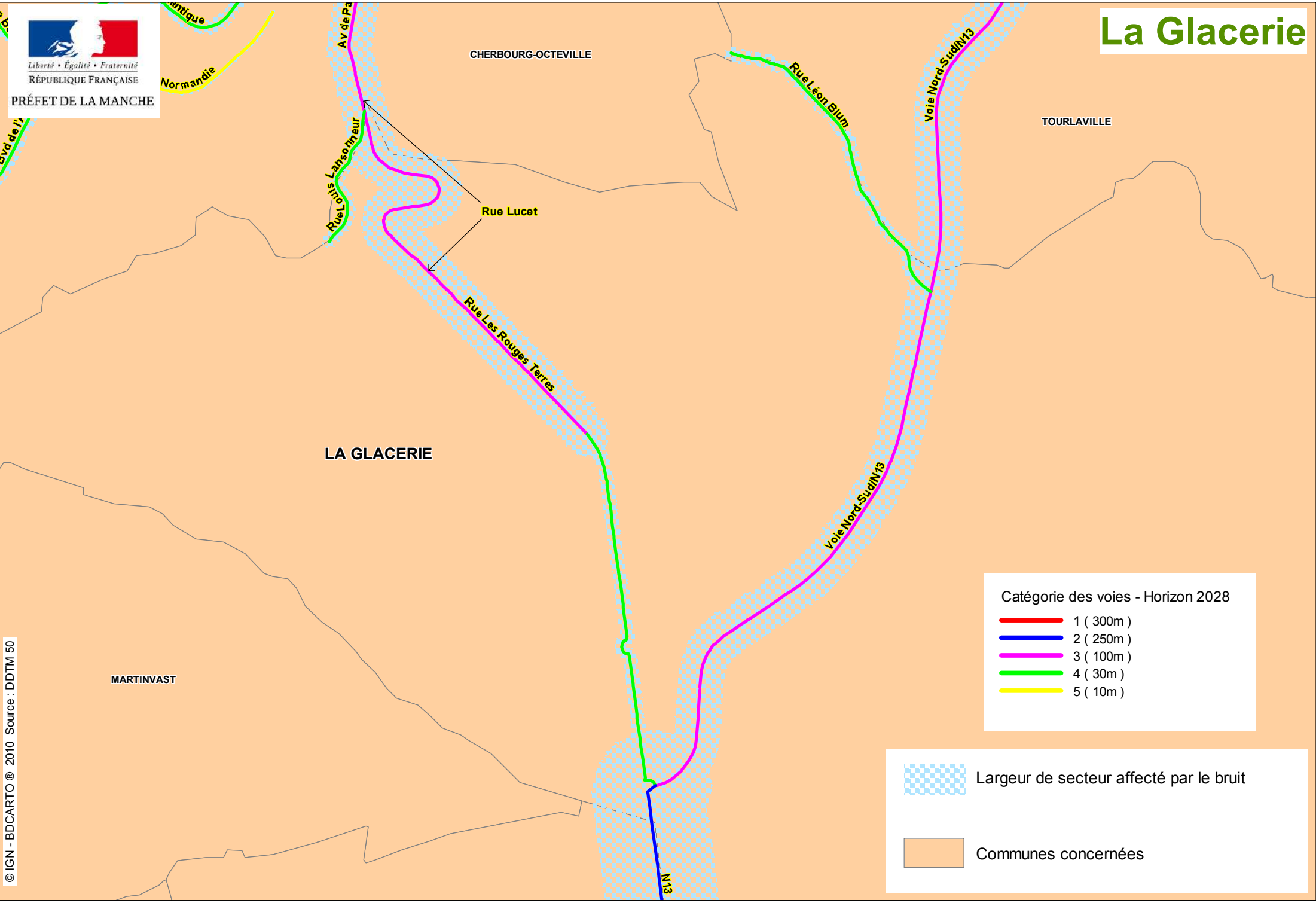
© IGN - BDCARTO © 2010 Source : DDTM 50



Cartographie: SETRIS/RISC - 2012

Direction Départementale des Territoires et de la Mer de la Manche

La Glacerie



Catégorie des voies - Horizon 2028

	1 (300m)
	2 (250m)
	3 (100m)
	4 (30m)
	5 (10m)

Largeur de secteur affecté par le bruit

Communes concernées

© IGN - BDCARTO © 2010 Source : DDTM 50





Liberté • Égalité • Fraternité
RÉPUBLIQUE FRANÇAISE






PRÉFET DE LA MANCHE


Querqueville

QUERQUEVILLE

TONNEVILLE

Catégorie des voies - Horizon 2028

-  1 (300m)
-  2 (250m)
-  3 (100m)
-  4 (30m)
-  5 (10m)

 Largeur de secteur affecté par le bruit

 Communes concernées

© IGN - BDCARTO © 2010 Source : DDTM 50

0  500 m

Cartographie: SETRIS/RISC - 2012

Direction Départementale des Territoires et de la Mer de la Manche





SAINT-GEORGES-MONTCOCQ

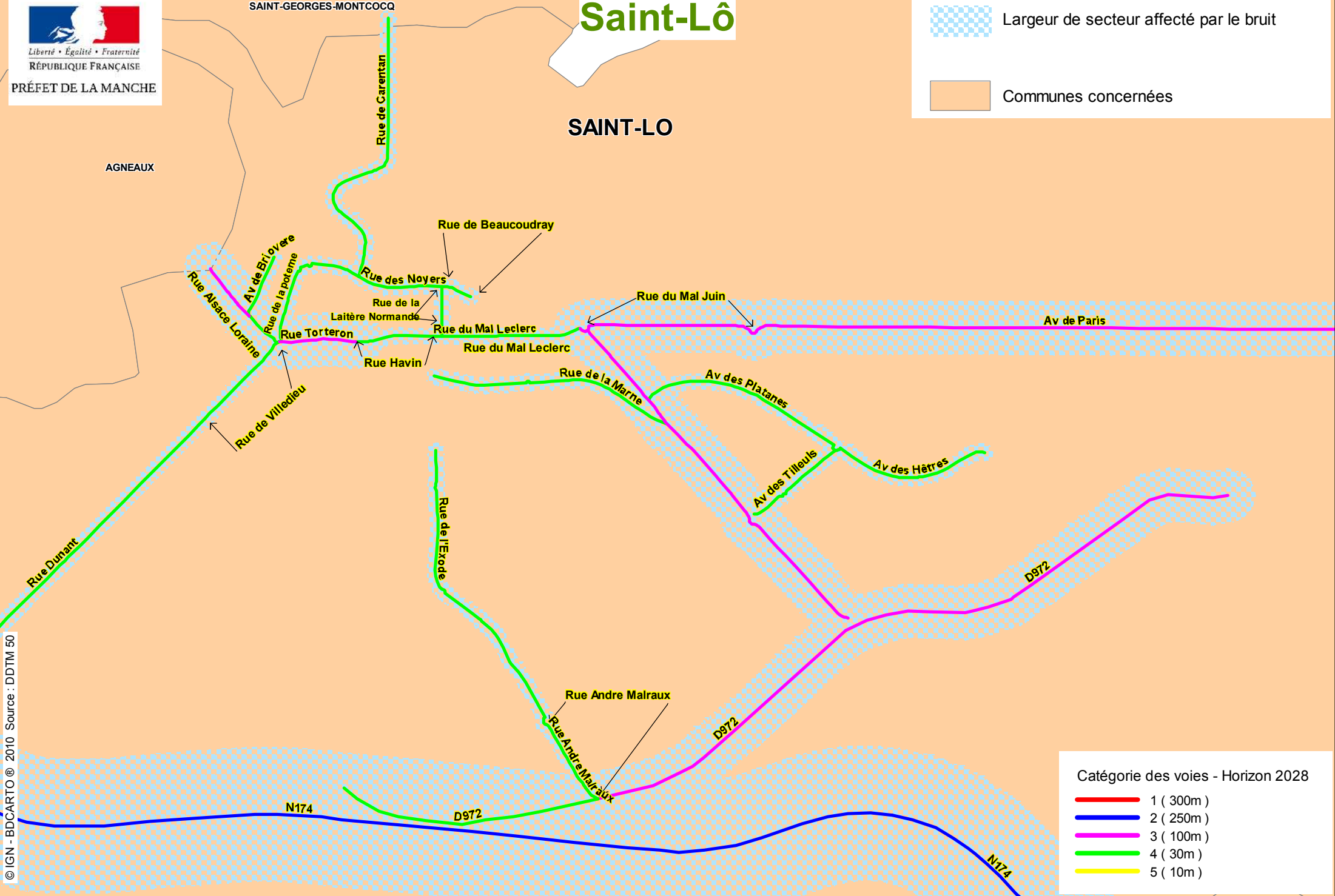
Saint-Lô

SAINT-LO






AGNEAUX

 Largeur de secteur affecté par le bruit

 Communes concernées



Catégorie des voies - Horizon 2028

-  1 (300m)
-  2 (250m)
-  3 (100m)
-  4 (30m)
-  5 (10m)

© IGN - BDCARTO © 2010 Source : DDTM 50



Cartographie: SETRIS/RISC - 2012

Direction Départementale des Territoires et de la Mer de la Manche

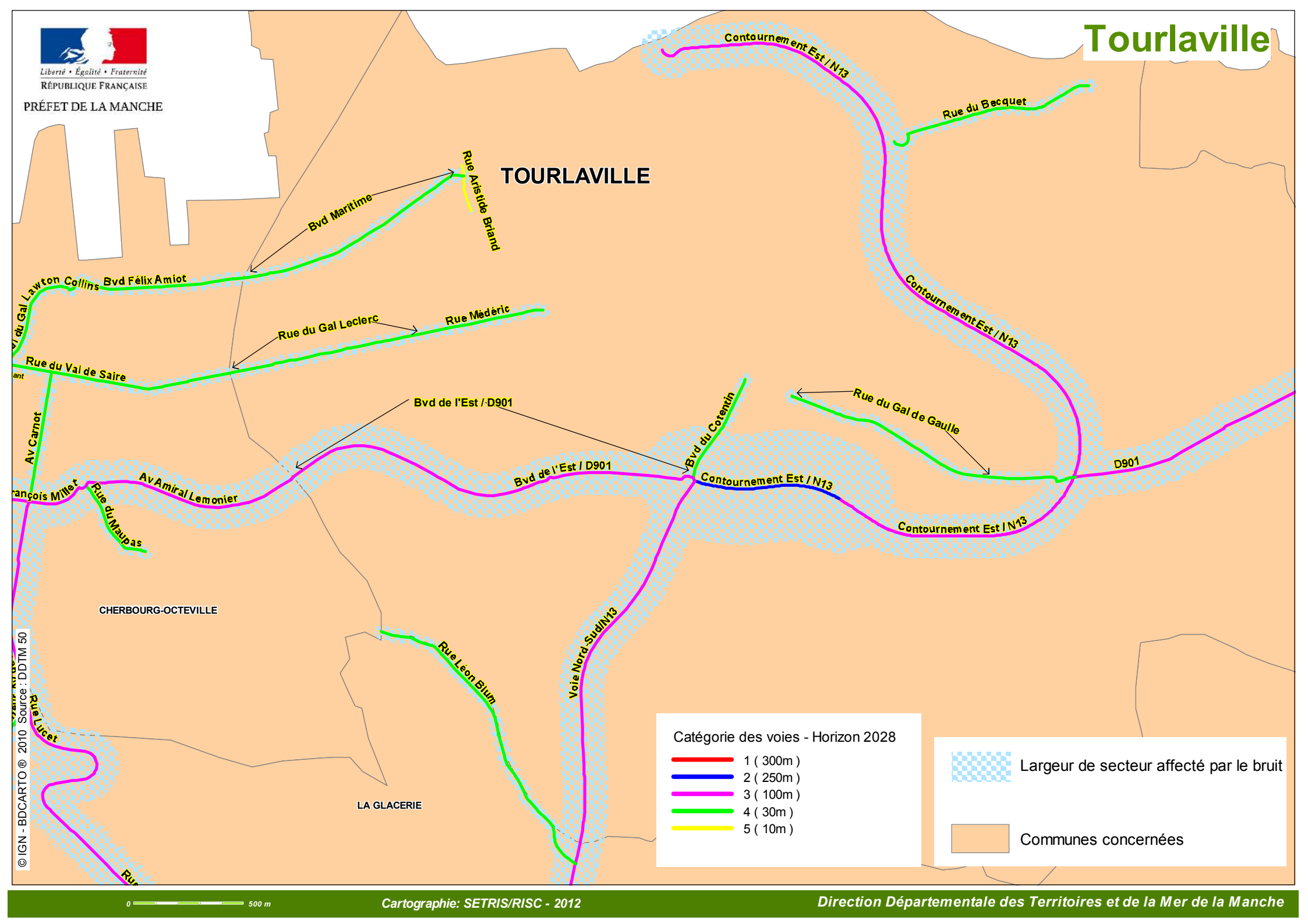


Liberté • Égalité • Fraternité
RÉPUBLIQUE FRANÇAISE

PRÉFET DE LA MANCHE

Tourlaville

TOURLAVILLE



Catégorie des voies - Horizon 2028

- 1 (300m)
- 2 (250m)
- 3 (100m)
- 4 (30m)
- 5 (10m)

Largeur de secteur affecté par le bruit

Communes concernées

© IGN - BDCARTO © 2010 Source : DDTM 50

0 500 m

Cartographie: SETRIS/RISC - 2012

Direction Départementale des Territoires et de la Mer de la Manche