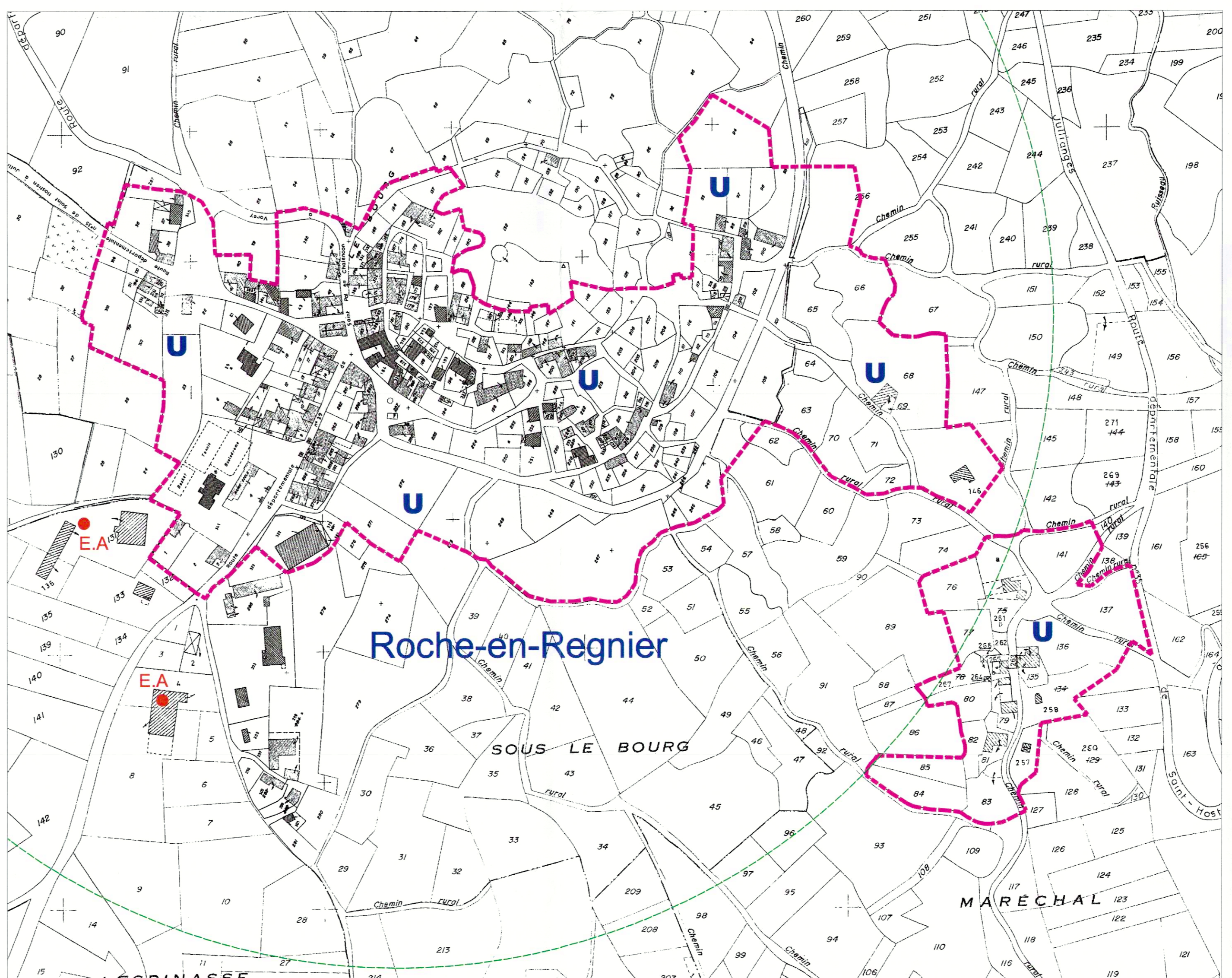
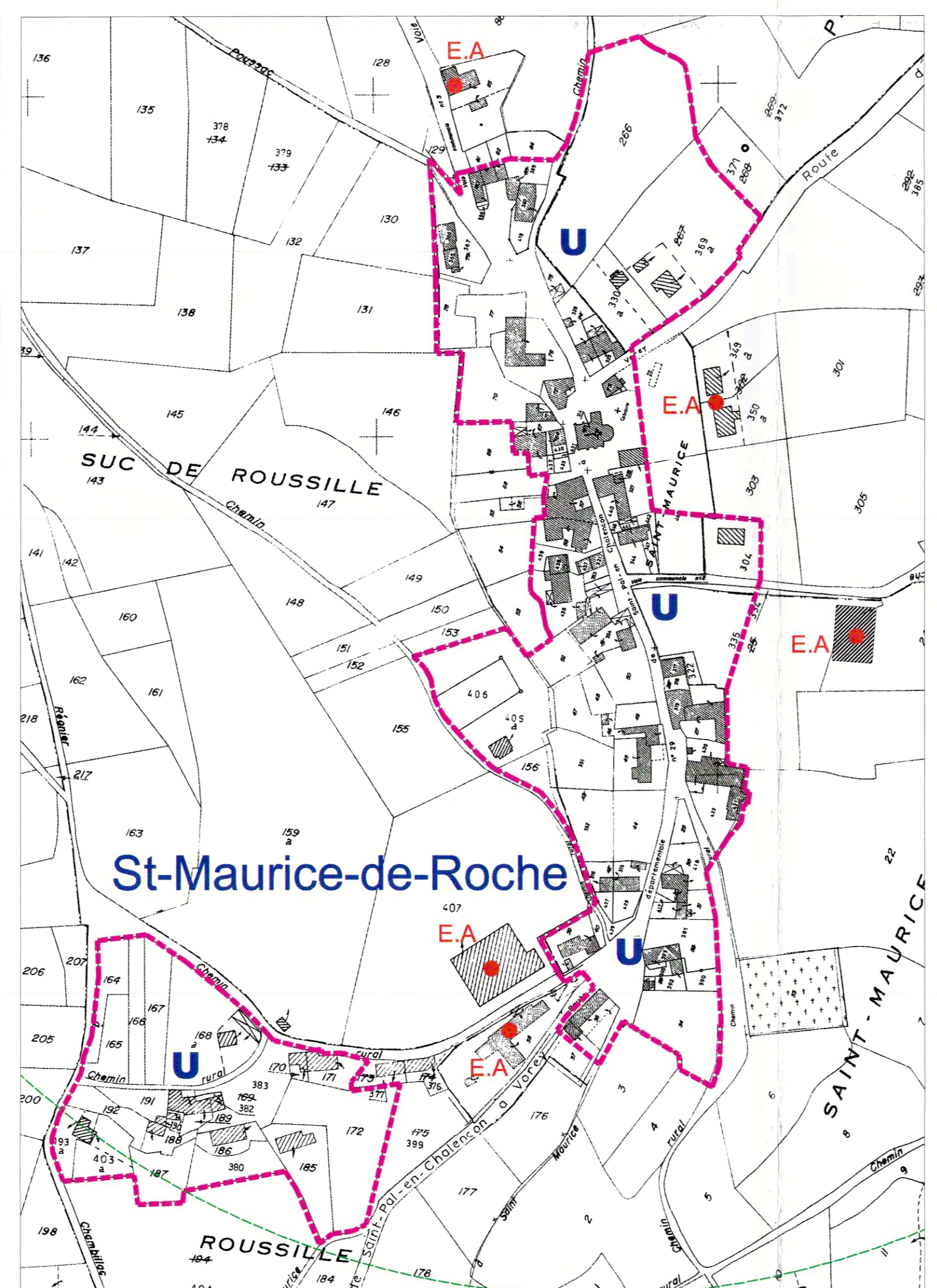
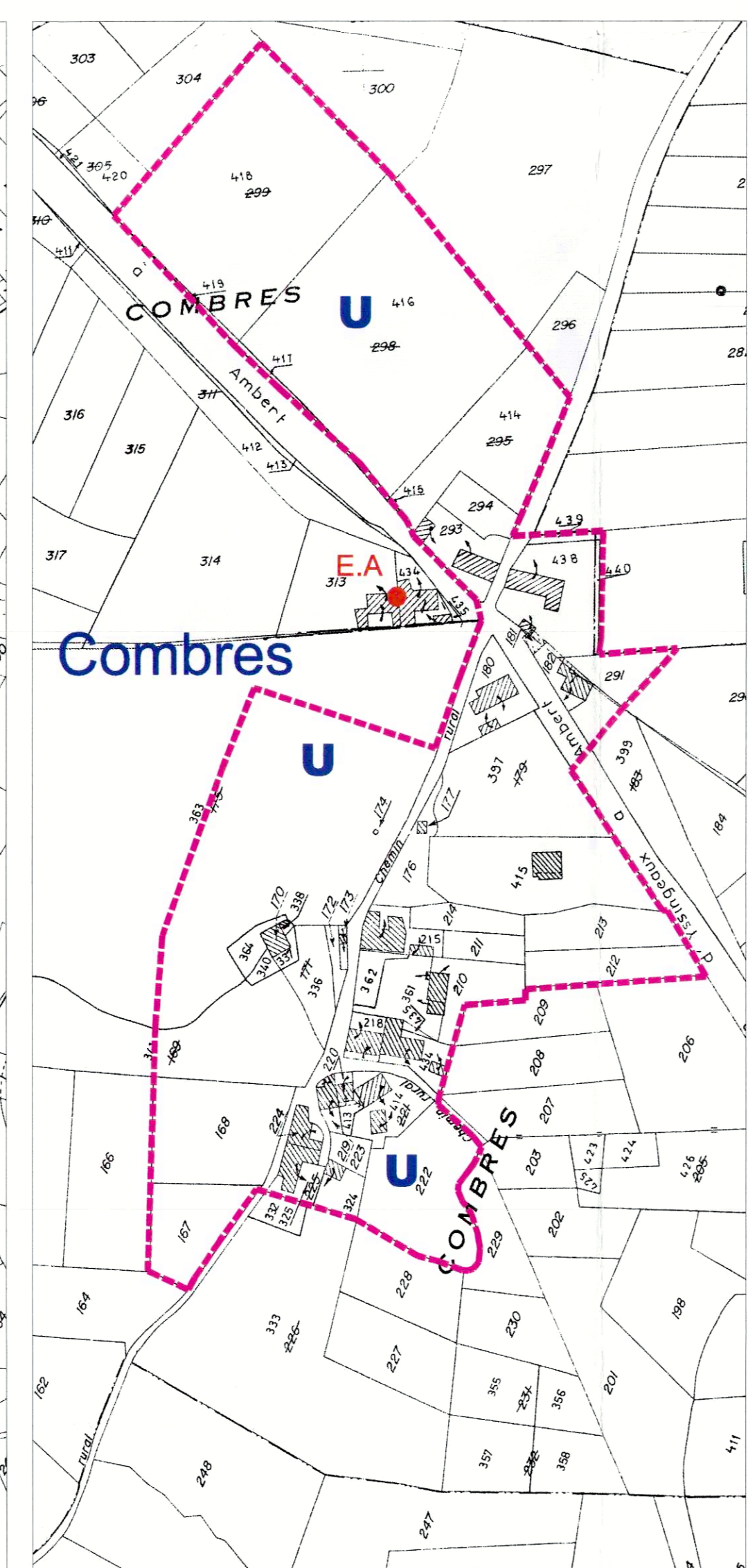
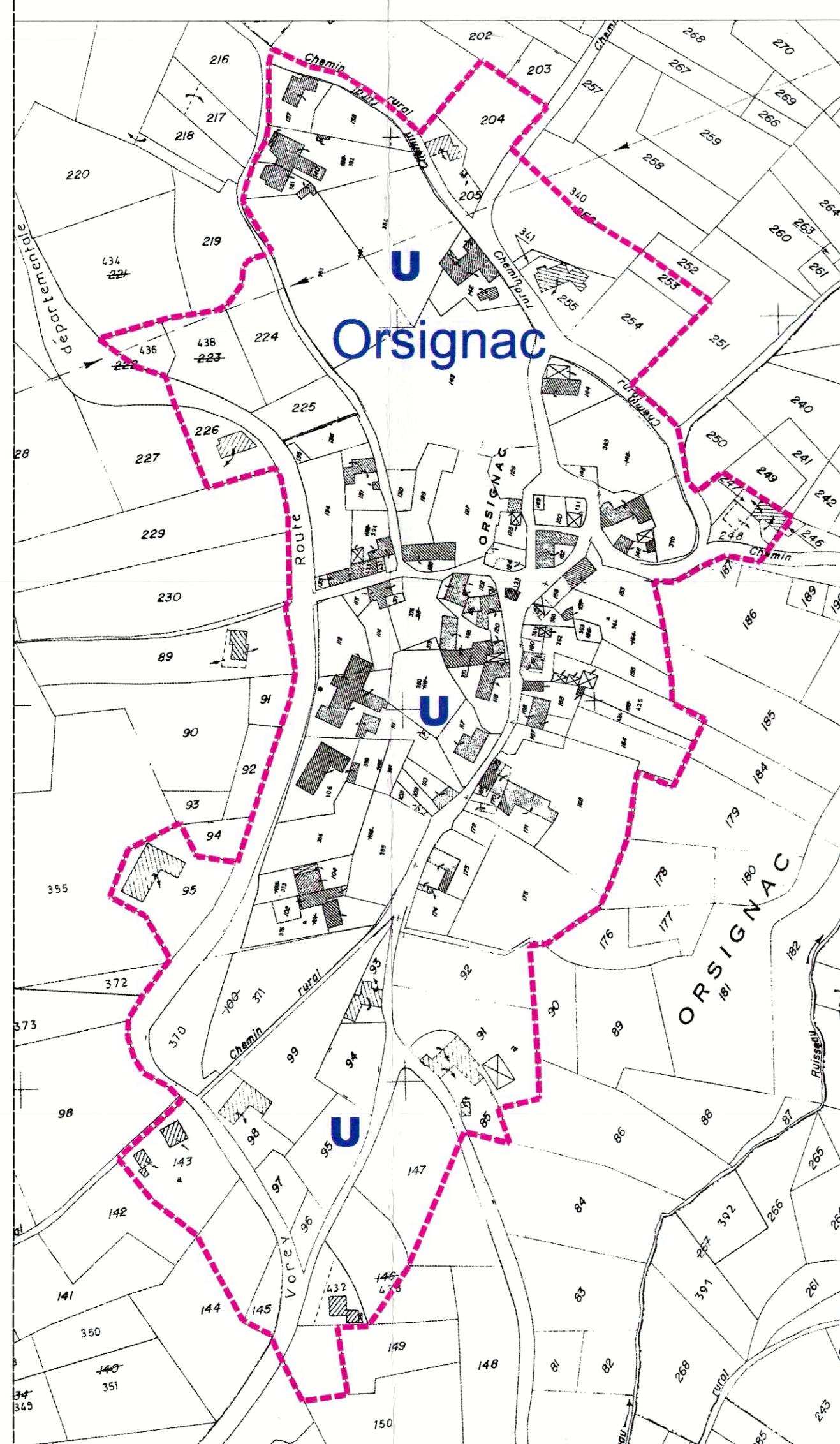


● U : Droit de préemption sur les zones U du bourg et de St-Maurice-de-Roche institué par délibération du conseil municipal du 15 juin 2006.

○ Rayon de 500 m autour des monuments historiques.
● EA : Exploitation agricole ou logements d'animaux en 2004.



DEPARTEMENT DE LA HAUTE-LOIRE
COMMUNE DE
ROCHE-EN-REGNIER

CARTE COMMUNALE

Approuvé par délibération
du conseil municipal
en date du 30.09.2004

Approuvé par
arrêté préfectoral
en date du 08.11.2004

Zonage du bourg et des villages.
Echelle : 1/2500

23