














- ESPACE BATI**
-  Bâtiments d'exploitation
  -  Bâtiments d'exploitation en construction
  -  Zone d'extension possible (habitat)
- VOIRIE**
-  Cheminement piéton à aménager
  -  Liaison viaire à réaliser
  -  Zone aedificandi (marge de recul de 35 m.)
  -  Aménagement de la traverse
  -  Requalification de l'espace public
- ELEMENT REMARQUABLE**
-  Chemin de Grande Randonnée
  -  Coupure verte à maintenir
  -  Vue remarquable, ouverture visuelle à préserver
  -  Espace naturel sensible à préserver
  -  Boisement à préserver