

Département d'Ille et Vilaine  
Commune de

# ST OUEN LA ROUERIE

## PLAN LOCAL D'URBANISME






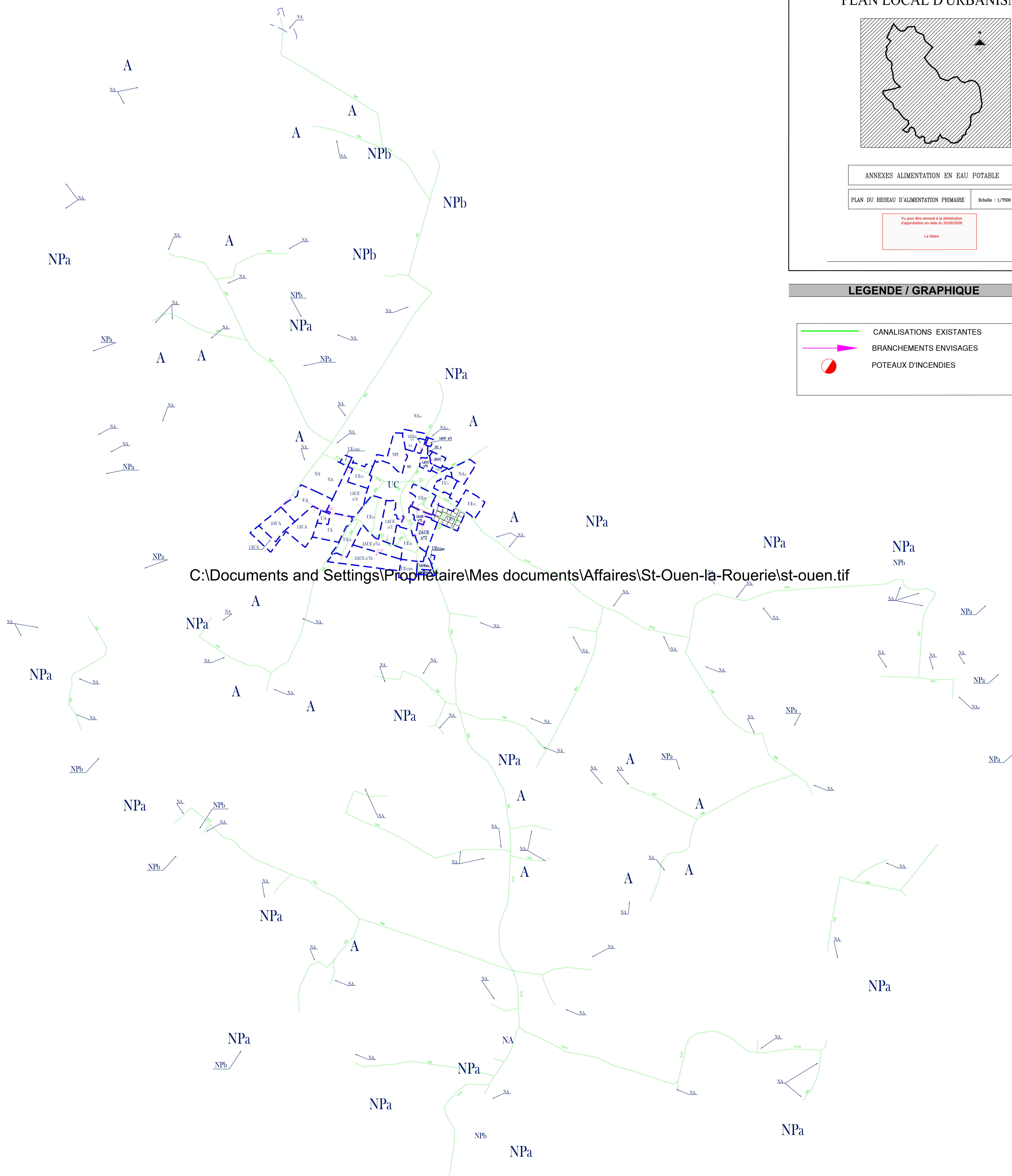
ANNEXES ALIMENTATION EN EAU POTABLE

PLAN DU RESEAU D'ALIMENTATION PRIMAIRE Echelle : 1/7500

Vu pour être annexé à la délibération d'approbation en date du 20/06/2019  
Le Maire

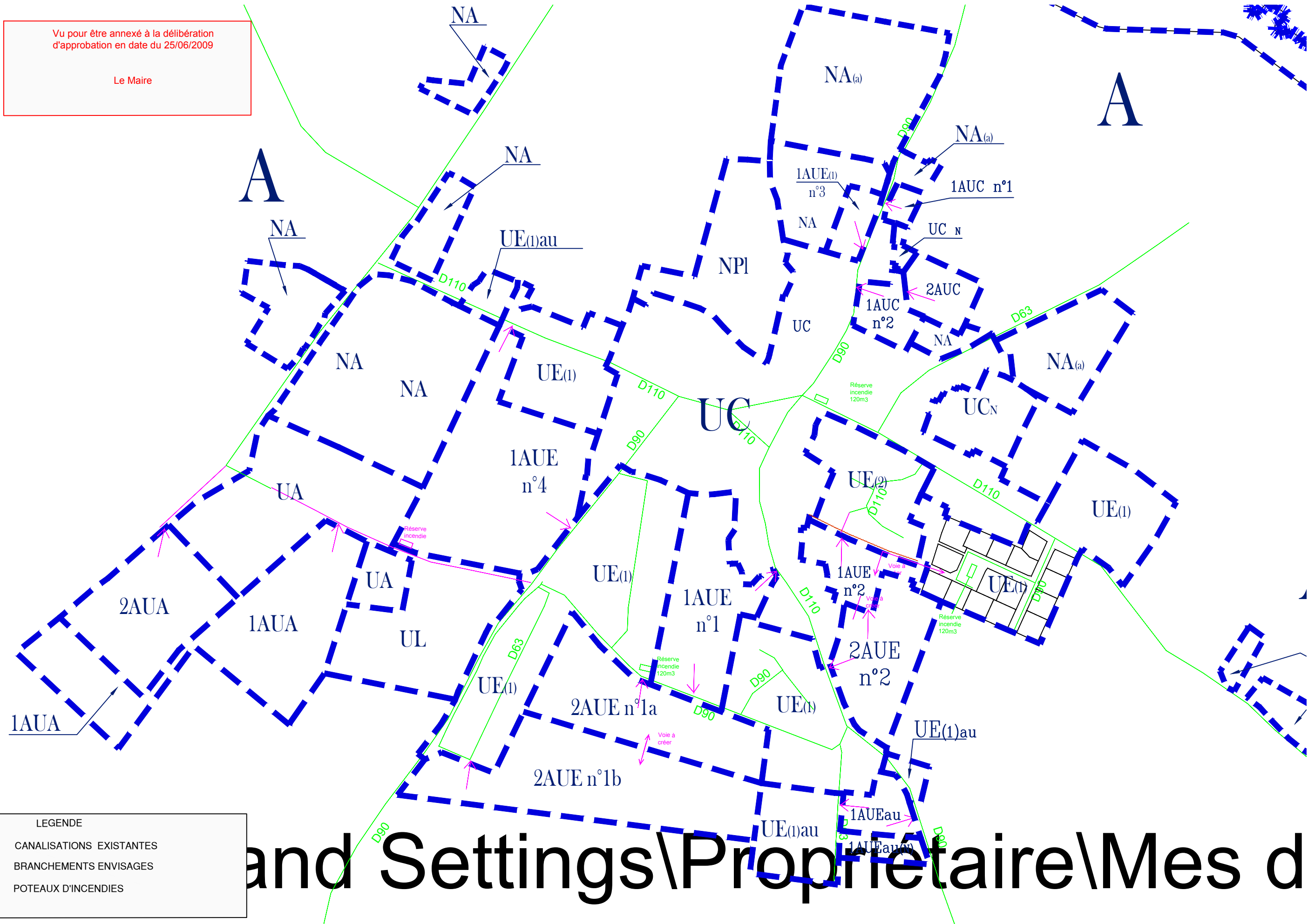
**LEGENDE / GRAPHIQUE**

	CANALISATIONS EXISTANTES
	BRANCHEMENTS ENVISAGES
	POTEAUX D'INCENDIES



Vu pour être annexé à la délibération  
d'approbation en date du 25/06/2009

Le Maire



LEGENDE

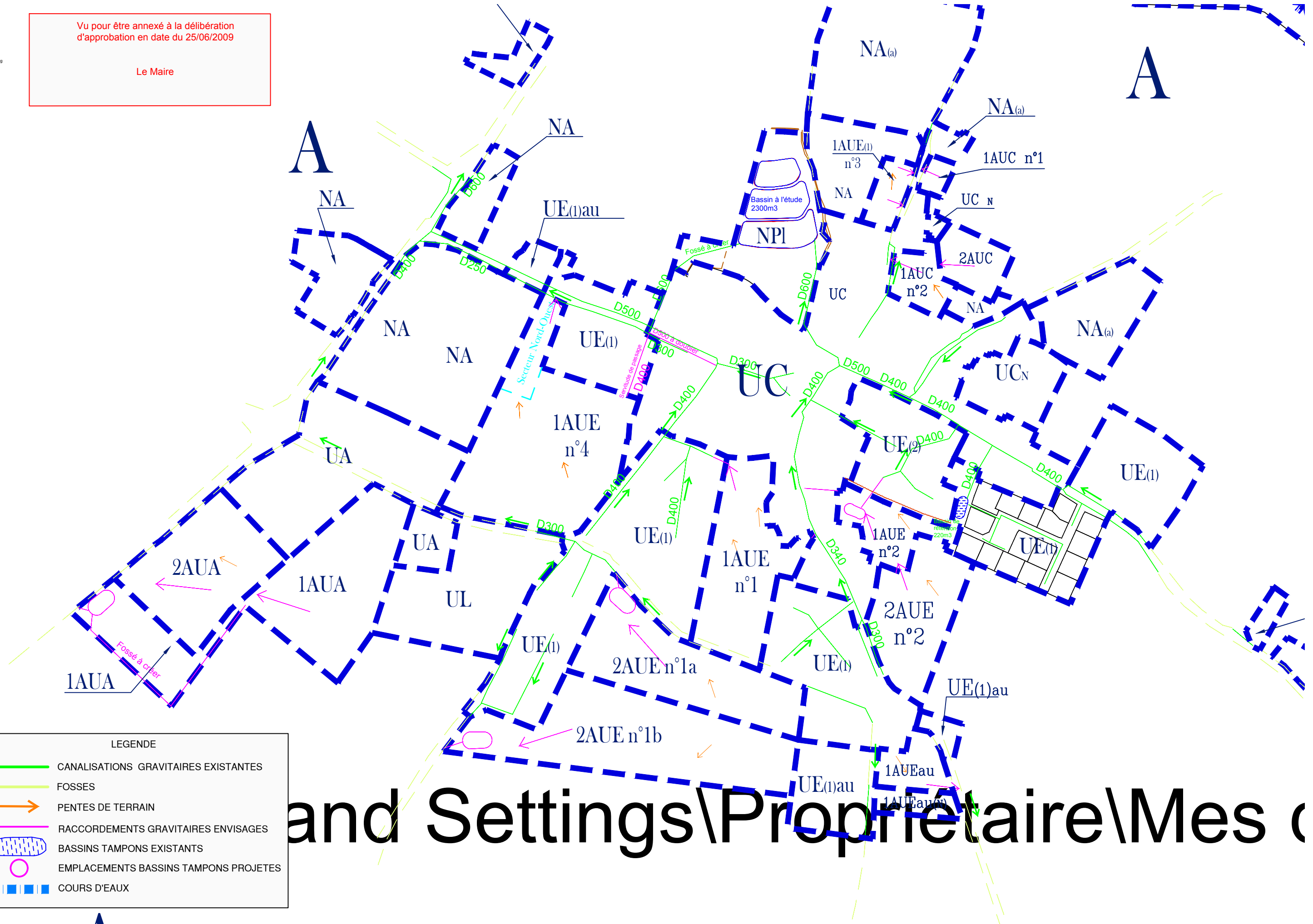
- CANALISATIONS EXISTANTES
- BRANCHEMENTS ENVISAGES
- POTEAUX D'INCENDIES

and Settings\Propriétaire\Mes d

Vu pour être annexé à la délibération  
d'approbation en date du 25/06/2009

Le Maire

F:\cartouchelogo copie.jpg



LEGENDE

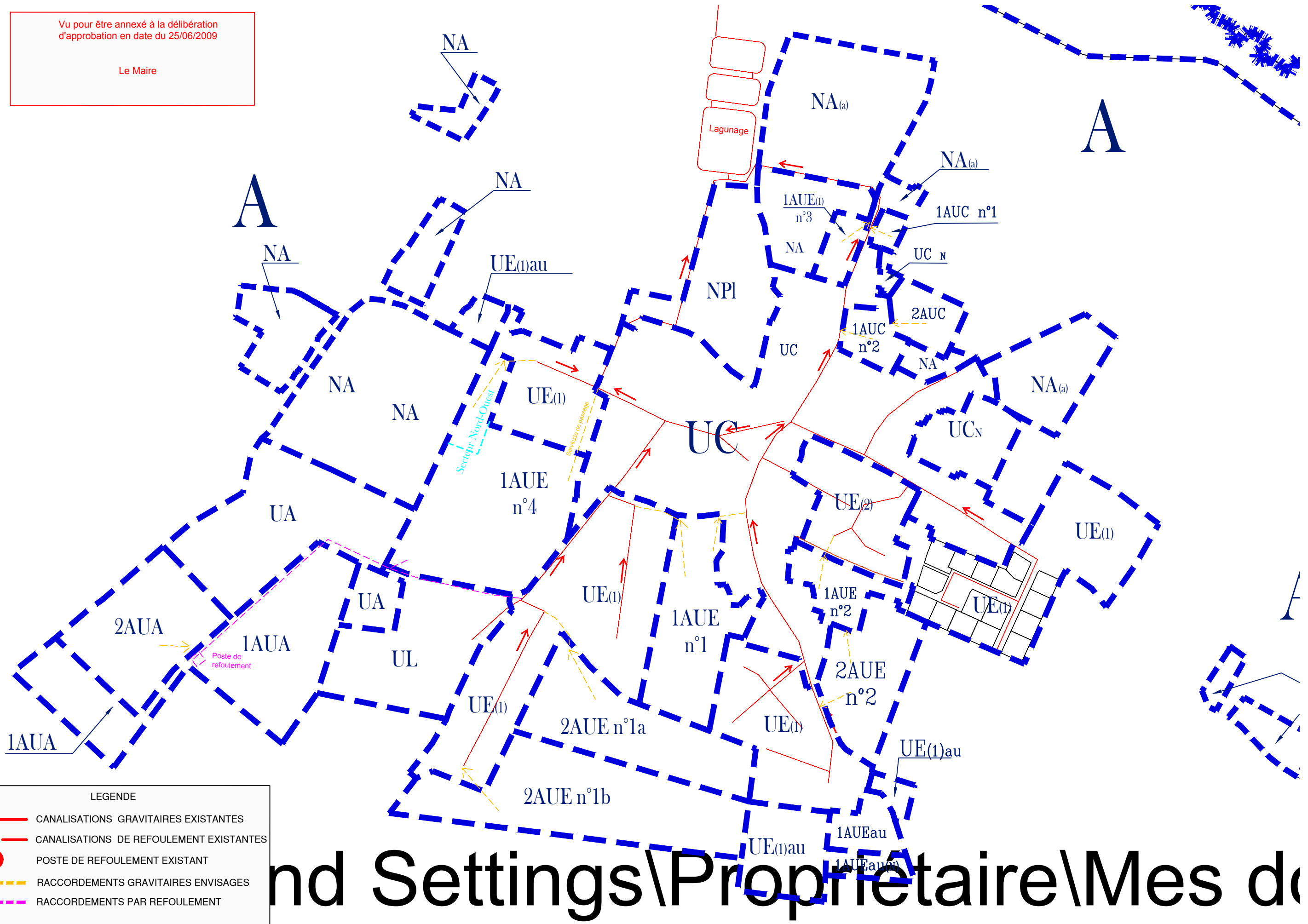
- CANALISATIONS GRAVITAIRES EXISTANTES
- FOSSES
- PENTES DE TERRAIN
- RACCORDEMENTS GRAVITAIRES ENVISAGES
- BASSINS TAMPONS EXISTANTS
- EMPLACEMENTS BASSINS TAMPONS PROJETES
- COURS D'EAUX

and Settings\Propriétaire\Mes c

Vu pour être annexé à la délibération  
d'approbation en date du 25/06/2009

Le Maire

F:\cartouche\logo copie.jpg



LEGENDE

- CANALISATIONS GRAVITAIRES EXISTANTES
- - - CANALISATIONS DE REFOULEMENT EXISTANTES
- POSTE DE REFOULEMENT EXISTANT
- - - RACCORDEMENTS GRAVITAIRES ENVISAGES
- - - RACCORDEMENTS PAR REFOULEMENT

nd Settings\Proprietaire\Mes d

