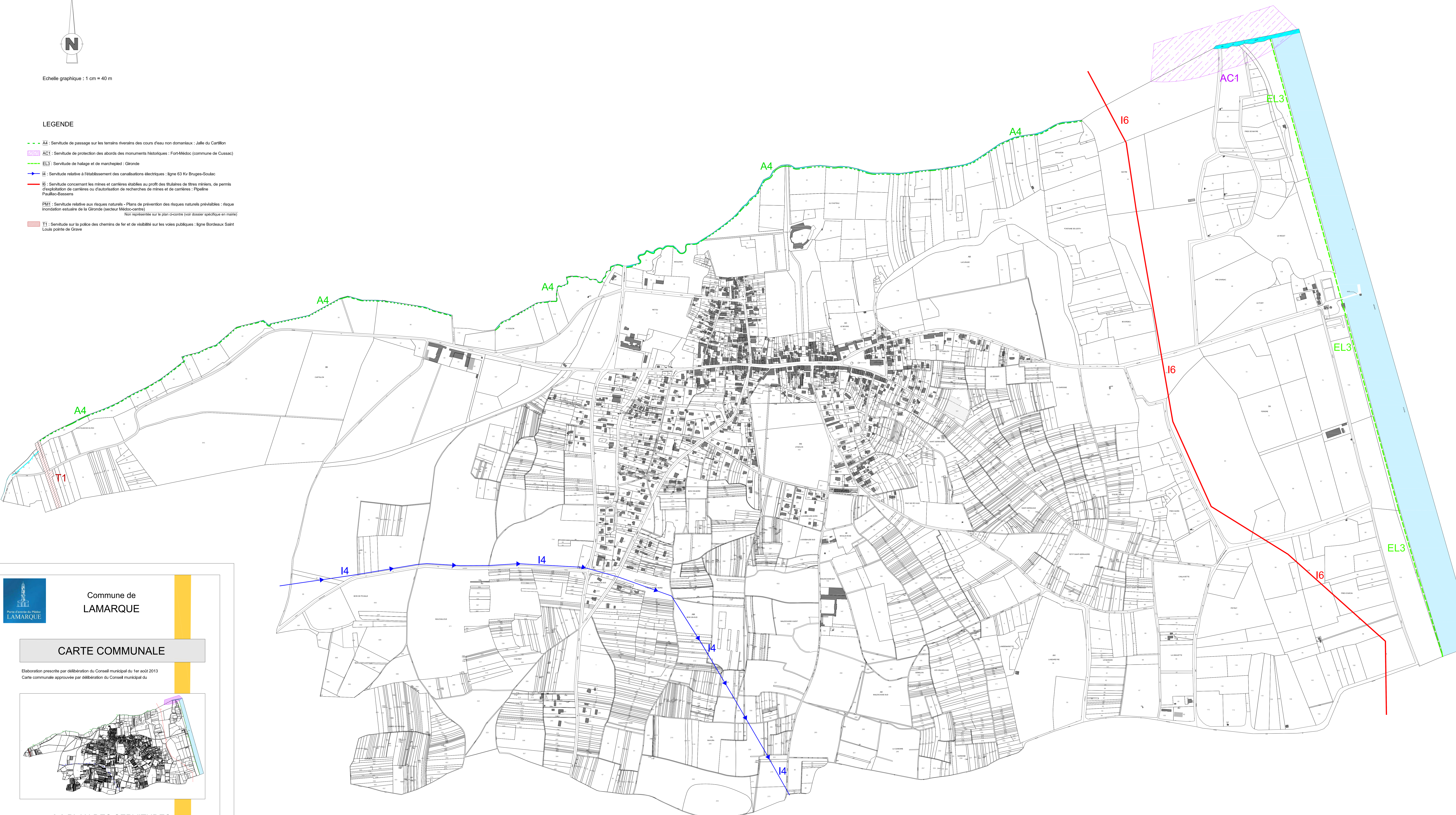



Echelle graphique : 1 cm = 40 m

LEGENDE

- A4 : Servitude de passage sur les terrains riverains des cours d'eau non domaniaux : Jalle du Cartillon
- AC1 : Servitude de protection des abords des monuments historiques : Fort-Médoc (commune de Cussac)
- EL3 : Servitude de halage et de marchepleid : Gironde
- I4 : Servitude relative à l'établissement des canalisations électriques : ligne 63 KV Bruges-Soulac
- I6 : Servitude concernant les mines et carrières établies au profit des titulaires de titres miniers, de permis d'exploitation de carrières ou d'autorisation de recherches de mines et de carrières : Pipeline Pauillac-Bassens
- FM1 : Servitude relative aux risques naturels - Plans de prévention des Risques naturels prévisibles : risque inondation estuaire de la Gironde (secteur Médoc-centre)
Non représentée sur le plan ci-contre (voir dossier spécifique en mairie)
- T1 : Servitude sur la police des chemins de fer et de visibilité sur les voies publiques : ligne Bordeaux Saint Louis pointe de Grave

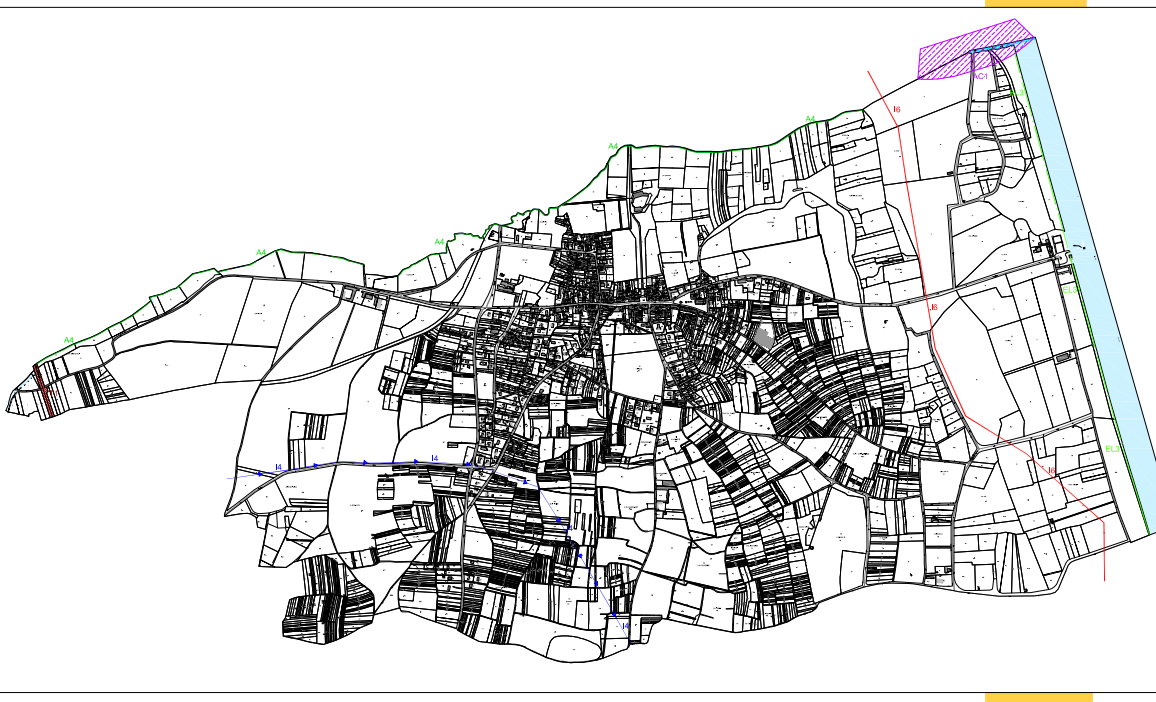




**Commune de
LAMARQUE**

CARTE COMMUNALE

Elaboration prescrite par délibération du Conseil municipal du 1er août 2013
Carte communale approuvée par délibération du Conseil municipal du



**3.3 PLAN DES SERVITUDES
D'UTILITE PUBLIQUE**

échelle 1/4000e

Septembre 2015

Cabinet NOËL
urbanistes conseil