

DÉPARTEMENT DU GERS

Commune de PERGAIN-TAILLAC

Carte Communale

Plan des Servitudes d'Utilité Publique

Echelle : 1/10 000°


Projet de Carte Communale arrêté le 06/05/2009

3.4






Enquête publique du 27/05/2009 au 26/06/2009

Approbation le 15/07/2009

Bureau d'études UrbaDoc
56, Avenue des Minimes
31 200 TOULOUSE
05 34 42 02 91
urbadoc@free.fr



Légende

-  SERVITUDES de protection des monuments historiques - Classés ou Inscrits AC1
-  SERVITUDES de protection des sites et monuments naturels - Inscrits AC2
-  SERVITUDES en zones submersibles EL2
-  SERVITUDES résultant des plans d'exposition aux risques naturels prévisibles - retrait gonflement des argiles PM1
-  SERVITUDES aéronautiques à l'intérieur des zones de dégagement concernant les installations particulières IZ