

Carte Communale

- Zone constructible
- Zone non constructible

Servitudes d'utilité publique

Protection des captages et prises d'eau/Consommation humaine

- Périmètre de protection immédiat
- Périmètre de protection rapproché

Canalisations publiques d'eau et d'assainissement

- Alimentation en eau brute

Communication, énergie, circulation aérienne, transport

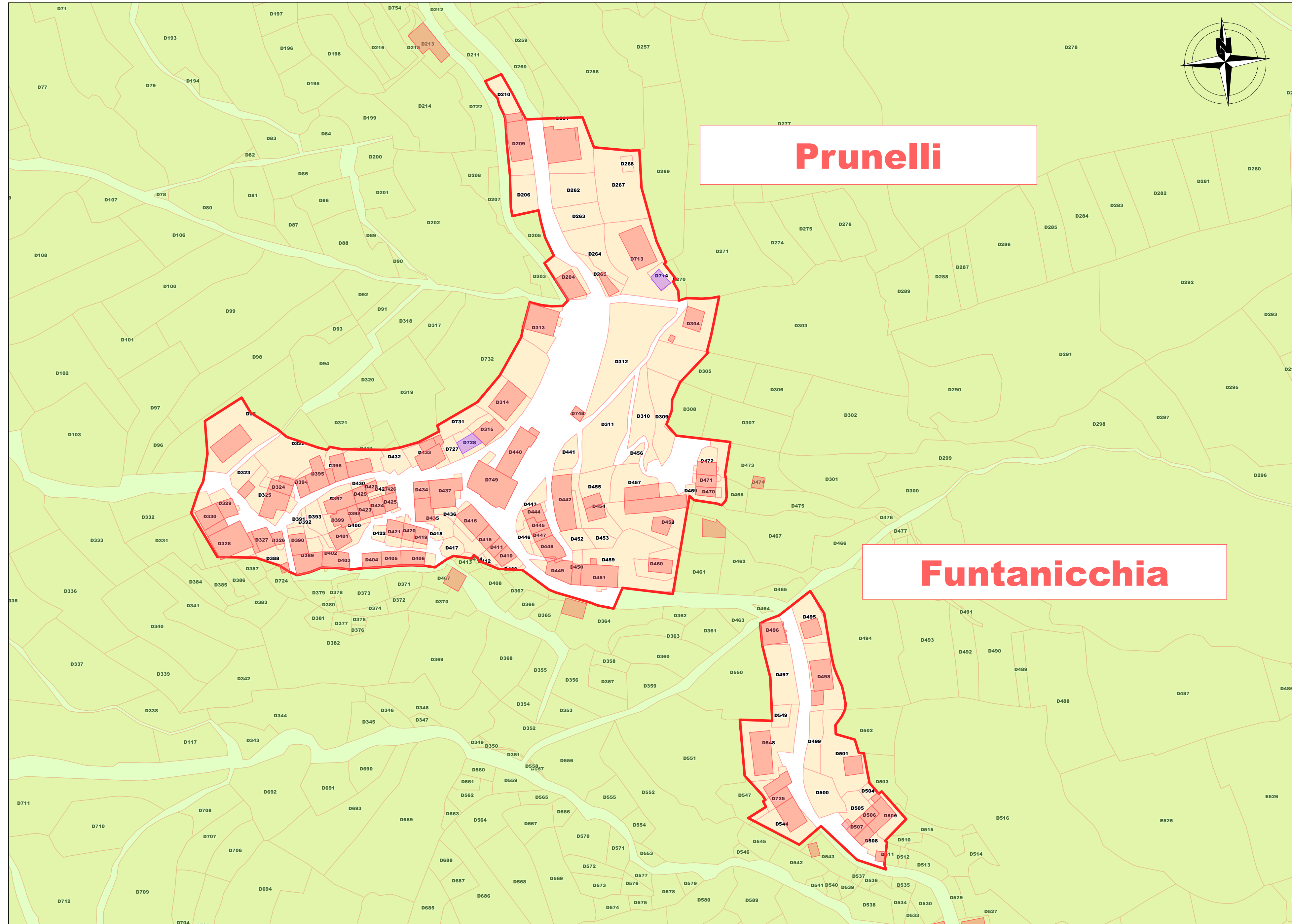
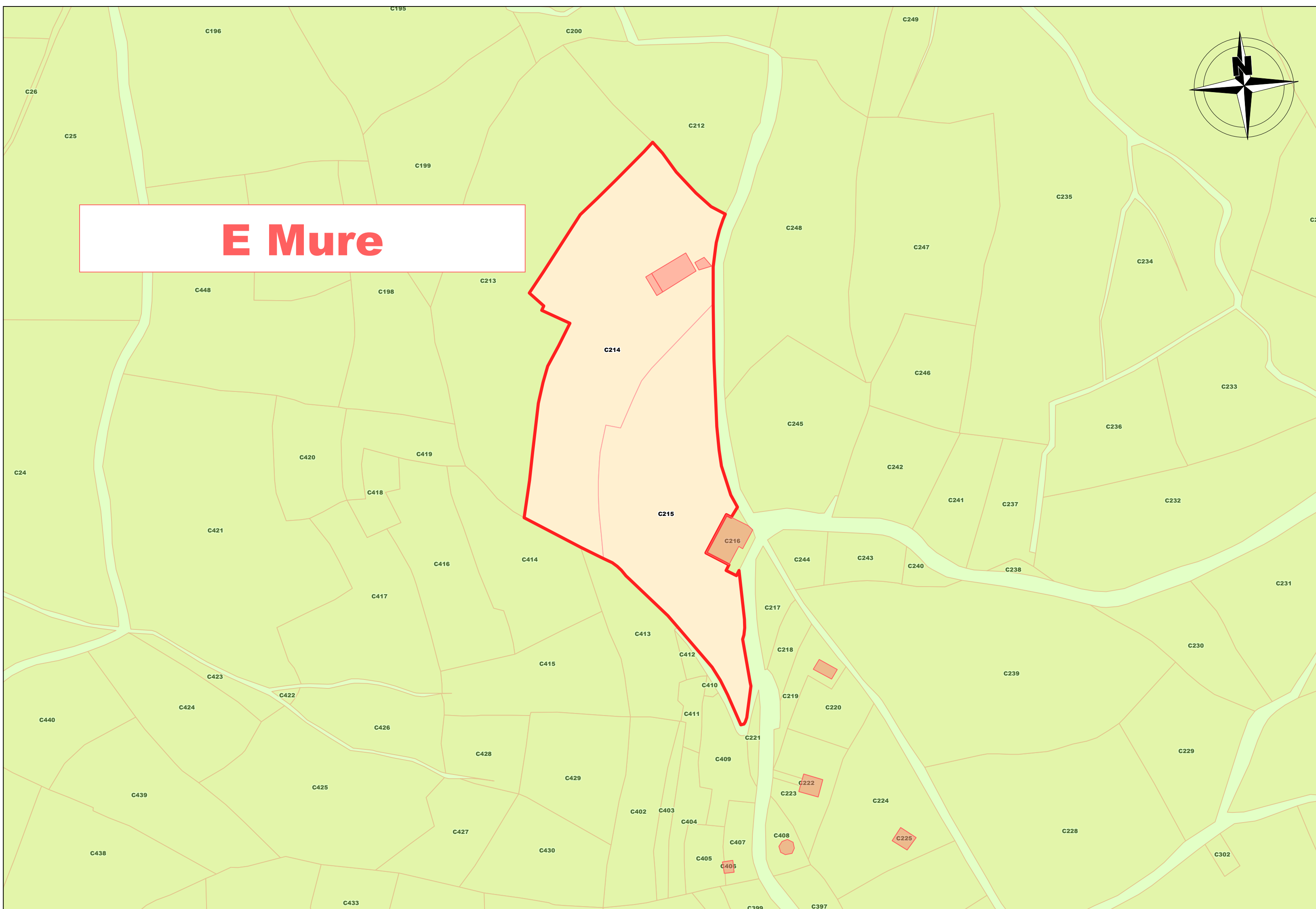
- Servitude relative aux voies ferrées
- Zone maximale de dégagement de la servitude aéronautique

Protection du patrimoine archéologique

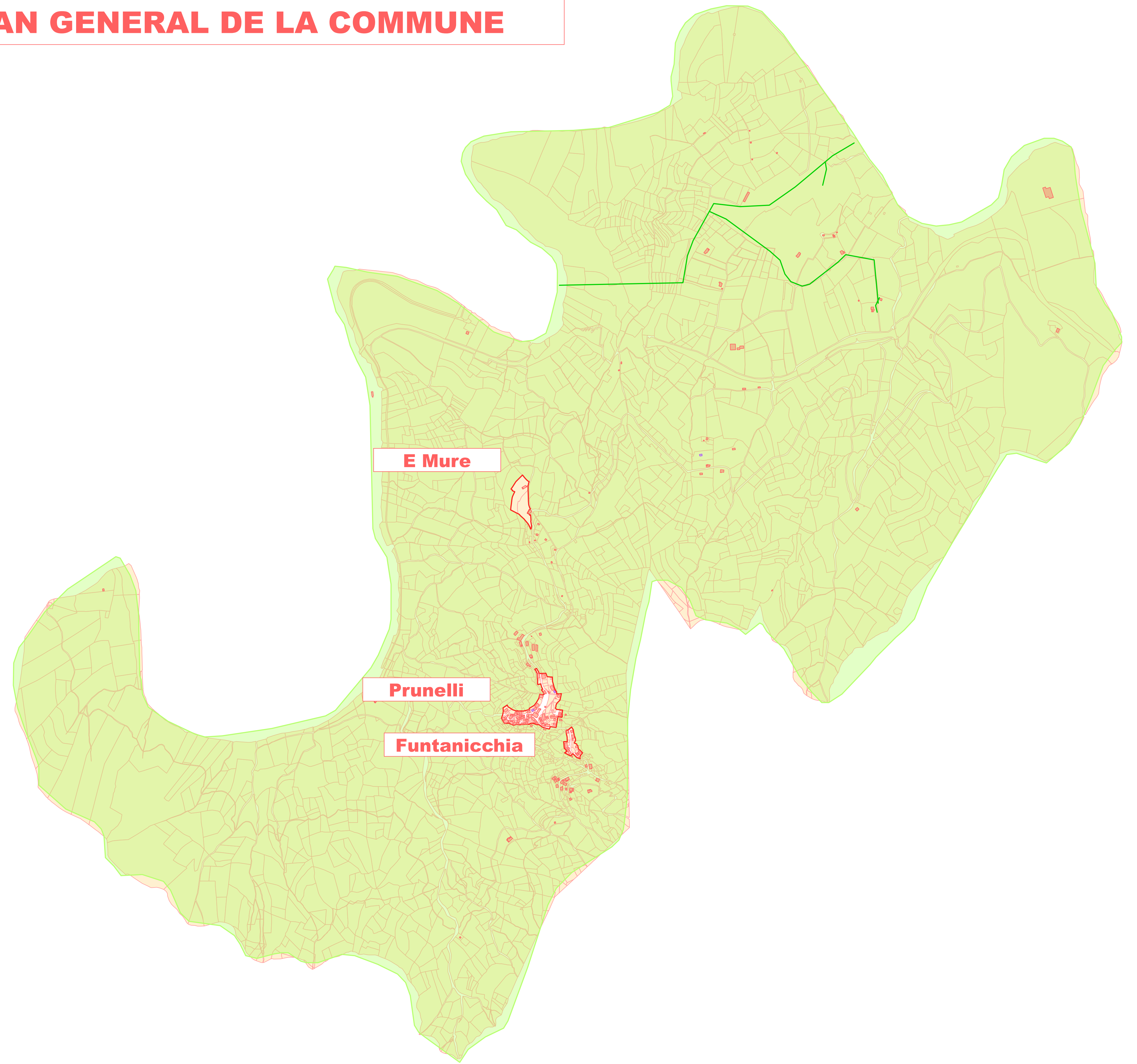
- Zone archéologique

Plan de prévention des risques inondation

- Géomorphologique
- Risque très fort



PLAN GENERAL DE LA COMMUNE



SERVITUDES D'UTILITE PUBLIQUE

