



MAIRIE DE BONIFACIO
PALAZZU PUBLICU

bonifacio-mairie.fr

Schéma Communal de DECI

Commune de Bonifacio

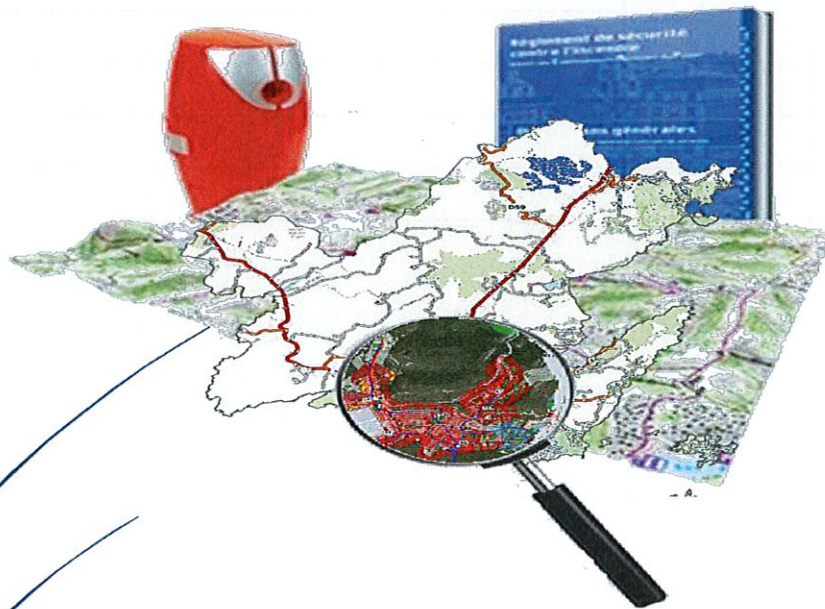


Schéma Communal de DECI

Commune de Bonifacio

Tableau des mises à jour

N° de version	Date	Nature des évolutions
01		Version finale

Schéma Communal de DECI

Table des matières

1	Données administratives de la commune	5
1.1	Les données générales	5
1	Contexte.....	6
2	Objectif du schéma communal de défense extérieure contre l'incendie (SCDECI)	6
3	Processus d'adoption et de révision du schéma.....	6
4	Méthode d'analyse	6
4.1	Etat des lieux	7
4.1.1	Recensement et évaluation du niveau de couverture des PEI	7
4.1.2	Recensement et évaluation des risques existants et à venir	7
4.2	Critère d'évaluation des zones couvertes par les PEI	7
4.3	Vérification et évaluation des besoins de DECI en fonction du risque à défendre	8
5	Préconisations permettant d'améliorer la DECI de la commune	8
6	Planification de la mise en place des équipements supplémentaires renforçant la DECI	8

Annexes :

Annexe 1 : Document d'analyse de la DECI

Annexe 2 : Document de planification

Introduction

La fourniture des moyens d'alimentation en eau de Défense Incendie (DI) relève exclusivement de la compétence de la commune.

En fonction des risques à prendre en compte, le maire doit donc s'assurer de fournir les moyens adéquats aux Services Départementaux d'Incendie et de Secours (SDIS)

Le Schéma Communal de la Défense Extérieure Contre l'Incendie (SDDECI) constitue alors un véritable outil d'anticipation et de gestion communal. Il a été réalisé en 2021 par la Direction des services techniques de la commune et le lieutenant Michel Corti SIS 2A Groupement gestion des risques, service prévision en étroite collaboration avec le centre de secours de Bonifacio représenté par son chef de Centre Vincent Turcano.

Son objectif est l'amélioration de la Défense Extérieure Contre l'Incendie (DECI) de la commune, à des coûts les plus faibles possibles au regard des infrastructures existantes.

Basé sur une analyse de risque, il doit permettre à la commune de planifier ses aménagements en matière de DECI et d'accompagner le développement urbain. La planification a pris en compte le schéma directeur de l'eau potable révisé en 2018.

L'élaboration du présent schéma a permis l'évaluation de la conformité de la commune eu égard à la réglementation et propose en fin de rapport un certain nombre d'investissements chiffrés et hiérarchisés dans le temps.

Le schéma ci-après est lié à la réalisation de réservoirs en eau nécessaire à la sécurité des infrastructures de la commune.

En effet le Schéma Directeur d'Eau Potable de la ville, réactualisé en 2018 fait apparaître un important déficit sur les capacités de stockage de la Commune. Les besoins à échéance 2032 sont estimés à 7 200 m³ (avec une réduction du débit de pointe de 4 % par rapport à 2018) alors que la capacité actuelle de stockage n'est que de 1 800 m³.

Un programme pluriannuel 2021-2024 a fait l'objet d'une demande de financement le 2 février 2021 pour un montant de 3 132 057,00 € HT.

1 Les données générales

1.1 Données administratives de la commune

Maire : M. Jean-Charles ORSUCCI

Adresse de la Mairie : Mairie de Bonifacio, 12 Place de l'Europe 20169 BONIFACIO

Courriel : jean-charles.orsucci@mairiedebonifacio.com

Dossier suivi par la Direction des services techniques.

Tel : 04 95 73 00 15- 04 95 73 58 03

Code INSEE : 2A041

Population : 3118 habitants

Densité : 23 hab/km²

Superficie : 138,36 km²

Intercommunalité : Communauté des Communes du Sud Corse

1.2 Présentation du territoire :

Situation géographique

Bonifacio est une commune rurale et littorale située dans la circonscription départementale de la Corse-du-Sud et l'arrondissement de Sartène. Elle appartient à l'ancienne piève de Bonifacio dont elle était le chef-lieu. Entourée par les communes de Figari et Sotta, Bonifacio est située à 42 mètres d'altitude.

Edifiée sur une presqu'île calcaire à l'extrême sud de la Corse, la cité médiévale de Bonifacio est reliée par un isthme à sa campagne qui s'étend sur plus de 13 800 ha de bois, maquis, anciennes oliveraies et exploitations agricoles (viticulture, élevage...).

Bonifacio fait face à la Sardaigne, distante d'une quinzaine de kilomètres, et ses 77 kilomètres de côtes sont au cœur du détroit international des Bouches de Bonifacio. Elles sont les témoins de riches échanges transfrontaliers depuis l'antiquité.

1 site inscrit et 4 sites classés au titre de la loi du 02 mai 1930, 20 sites inscrits ou classés au titre des Monuments Historiques, 1 agenda 21, 2 800 ha acquis par le Conservatoire du littoral, la Réserve Naturelle des Tre Padule de Suartone (217 ha) inscrite sur la liste des zones humides d'importance internationale dite « liste Ramsar », une façade maritime incluse dans le périmètre de la Réserve Naturelle des Bouches de Bonifacio (79 640 ha, principalement en mer et comprenant une quarantaine d'îlots), 6 sites Natura 2000 sont le reflet du fort potentiel environnemental, patrimonial et culturel de notre cité.

Activités économiques :

L'économie de la commune est fondée principalement sur l'agriculture, par le biais des producteurs de la Route des Sens, et sur le tourisme, puisque, l'activité économique de la ville est très liée au dynamisme de son port de plaisance et son port de commerce.

Forte de son patrimoine naturel et historique remarquable, la Commune de Bonifacio attire chaque année plus de 2 millions de visiteurs.

De ce fait, l'économie de la ville est principalement axée sur le tourisme.

Mieux accueillir les touristes, assurer aux habitants un cadre de vie agréable, garantir la préservation des sites naturels classés, oblige à renforcer la vigilance et à prendre la mesure d'une véritable stratégie globale et maîtrisée de l'aménagement du territoire.

Climat :

Excellent ensoleillement, entre 2700 et 2800 heures en moyenne annuelle ; pluviométrie assez élevée en montagne ; site de Bonifacio particulièrement venté.

Dans un bassin méditerranéen considéré comme l'un des « hotspots » du changement climatique : les effets attendus y sont particulièrement importants, et les impacts environnementaux et socio-économiques risquent d'y être très prononcés (hausse de pluviosité, hausse des températures, sécheresse...)

2 Contexte

La défense extérieure contre l'incendie (DECI) vise à assurer en permanence et en fonction des besoins résultant des risques identifiés, l'alimentation en eau des moyens des services d'incendie et de secours par l'intermédiaire de points d'eau incendie répertoriés.

La DECI est une compétence communale « art L2225-1 à 4 du CGCT ». Cette compétence est déclinée au travers du Règlement Départemental de la DECI (RDDECI) qui est un document structurant en matière de lutte contre les incendies. Celle-ci repose sur une analyse des risques permettant le

dimensionnement des ressources en eau nécessaires pour les engins de lutte contre l'incendie dans le cadre de sinistres.

Le maire ayant l'exercice du pouvoir de police spéciale de la défense extérieure contre l'incendie « Art L 2213-32 du CGCT » peut conformément aux articles R 2225-5 et 6 du CGCT, réaliser un schéma communal de DECI (SCDECI) sur son territoire de compétence.

3 Objectif du schéma communal de défense extérieure contre l'incendie (SCDECI)

Véritable outil de planification, c'est un document d'analyse et de prospective relatives à la DECI au regard des risques d'incendie existants et de leur évolution.

Il dresse l'inventaire de la couverture existante en matière de DECI au regard des différents risques présents sur l'ensemble de la commune. Il prend en compte le développement projeté de l'urbanisation pour définir les ressources en eau à prévoir pour la DECI. Enfin, le schéma permet de planifier les mesures de renforcements nécessaires aux fins de mise en adéquation entre le niveau de couverture des PEI et les risques à défendre conformément aux prescriptions du RDDECI.

Ce schéma comporte une étude présentant des préconisations et un plan d'investissement de la collectivité (planification d'équipements de complément, remplacement de PEI obsolètes ou détériorés, etc.).

4 Processus d'adoption et de révision du schéma

Ce schéma est établi par la commune de BONIFACIO.

Conformément aux articles R.2225-5 et 6, il est arrêté après avis du SIS 2A et des autres partenaires compétents, dont les gestionnaires des réseaux d'eau. La révision du schéma est engagée à l'initiative de l'autorité de police lorsque :

- Le programme d'équipements prévu a été réalisé ;
- Le développement urbain nécessite une nouvelle étude de la couverture incendie ;
- Les documents d'urbanisme sont révisés.

5 Méthode d'analyse

Réalisé par la commune, le processus d'étude et d'analyse de la DECI pour l'élaboration de ce schéma comprend différentes phases afin d'évaluer les mesures de renforcement ou de complément à mettre en place. L'ensemble de ces phases sont déclinées dans le chapitre suivant.

La restitution de cette étude se matérialise à partir d'un atlas parcellaire sous forme cartographique (annexe 2).

5.1 Etat des lieux

5.1.1 Recensement et évaluation du niveau de couverture des PEI

Le recensement des moyens existants sont les PEI identifiés dans l'arrêté communal de DECI.

Les critères et codes couleurs utilisés pour catégoriser le niveau de couverture des risques des PEI sur la cartographie sont les suivants :

Code couleur et règles de bases concernant les performances hydrauliques des PEI :

Niveau de couverture risque Important : débit \geq à 60 m³/h pendant 2h

Niveau de couverture risque Ordinaire : débit \geq à 45 m³/h et < 60 m³/h pendant 1 h ou volume 45 m³ instantané

Niveau de couverture risque Faible : débit \geq à 30 m³/h et < 45 m³/h pendant 1 h ou volume 30 m³ instantané

Niveau de couverture risque très faible : pour les PEI ou les prises d'eau accessoires (débit \geq à 15 m³/h et < 30m³/h) susceptibles d'être prises en compte pour la DECI.

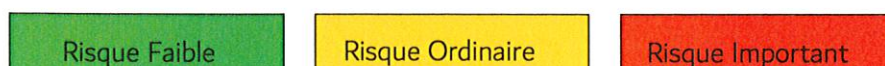
Nota : Les prises d'eau accessoires « Bouche d'arrosage de 45 » sont prises en compte afin de planifier leur remplacement par un PEI normalisé.

5.1.2 Recensement et évaluation des risques existants et à venir

Conformément aux définitions réglementaires des risques du RDDECI, le niveau de risque présenté par le bâti est identifié en fonction de sa destination (synthèse des grilles de dimensionnement de la DECI jointe en annexe 2)

Cette analyse est réalisée par zone en identifiant le risque le plus élevé.

Les codes couleurs utilisés pour catégoriser le niveau des risques bâtimentaires sur la cartographie sont les suivants :



Pour les bâtiments ne nécessitant pas de DECI, le code couleur utilisé est le suivant :

Sans objet

5.2 Critère d'évaluation des zones couvertes par les PEI

Les critères d'évaluation du niveau des zones couvertes par les PEI sont définis et caractérisés par les éléments suivants :

- Les distances de 200 mètres entre les PEI et les risques à défendre. Ces distances sont mesurées par les voies praticables aux véhicules d'incendie (voie engins de 3 m minimum de large) et cheminements praticables aux sapeurs-pompiers à pied (1,80 m minimum de large permettant le passage des dévidoirs de tuyaux);
- Les iso-distances de couverture de chaque PEI sont matérialisés par une zone tampon de 40m de part et d'autre de l'axe des voies sur lesquels ils sont implantés.
- Les codes couleurs appliqués aux zones tampons permettant de matérialiser le niveau de couverture des PEI sont en adéquation avec les performances hydrauliques des PEI.
- Des zones tampons de couleur blanche mettent en évidence les zones dans lesquelles la DECI est inexistante.

5.3 Vérification et évaluation des besoins de DECI en fonction du risque à défendre

Cette démarche a été réalisé cartographiquement à partir de remontées d'informations issues des reconnaissances de terrain. Elle permet de vérifier la concordance entre le niveau de couverture existant et les risques à défendre afin d'évaluer les mesures de renforcement et/ou de complément à mettre en place en cas d'insuffisance ou de carence de DECI.

6 Préconisations permettant d'améliorer la DECI de la commune

Pour les zones de renforcement (ZR) identifiées, celles-ci sont matérialisées par des carrés de 1km sur 1km en pointillés jaune sur la cartographie.

Les préconisations d'implantation de PEI supplémentaires, de déplacement de PEI existants sont identifiées par un « P » suivi d'un chiffre et matérialisées par des points blanc et bleu sur la cartographie.

Pour chaque zone de renforcement, les préconisations formulées sont précisées dans le document de planification.

7 Planification de la mise en place des équipements supplémentaires renforçant la DECI

La planification consiste à la mise en place d'un programme pluriannuel d'investissement pour la réalisation des travaux de renforcement nécessaires à la DECI. Cette planification concerne exclusivement les travaux suivants :

1. Implantation de nouveaux PEI.
2. Déplacement et/ou remplacement de PEI existants.
3. Travaux d'aménagement et/ou de renforcement nécessaires.

La planification des travaux à réaliser est établie selon les priorités suivantes :


- 1. Renforcement des zones à forte densité bâtementaire.**
- 2. Renforcement des zones de mitage**

Ce programme est décliné en annexe 1 « document de planification » et sera coordonné avec le schéma de distribution d'eau potable ou avec tous travaux intéressants le réseau d'eau potable.



MAIRIE DE BONIFACIO
PALAZZU PUBLICU

bonifacio-mairie.fr



Annexe 1

Document d'analyse

Introduction

1	Analyse du territoire communal.....	2
2	Analyse et évaluation de la couverture de DECI existante.....	2
3	Identification des zones à renforcer.....	3
4	Mesures de renforcement ou de complément à mettre en place.....	3

Documents annexes

- Synthèse des grilles de dimensionnement
- Inventaire des PEI
- Atlas parcellaire
- Analyse comparative

Introduction

Ce document est une annexe du Schéma communal de la Défense Extérieure Contre l'Incendie (SCDECI) de la commune de BONIFACIO. Réalisé à partir d'une analyse cartographique, il a pour objectifs :

1. D'analyser et d'évaluer le niveau couverture de la DECI au regard des risques existant
2. De définir zones nécessitant un renforcement de la DECI.
3. De prévoir les mesures de renforcement ou de complément à mettre en place sur le territoire communal.

Ce travail d'analyse prend en compte le développement projeté de l'urbanisation pour définir les ressources en eau à prévoir pour la DECI.

1 Analyse du territoire communal

BONIFACIO est une commune littorale à faible densité de population où l'urbanisme se concentre principalement sur le sud-ouest de la commune, aux abords de la RT 10 et la RT40. On distingue également au sud des zones d'habitat (St Jean, Ciappili, Sperone). La commune compte également les hameaux de Saparelli, Suartone et Rondinara ainsi que l'île de Cavallo.

Ces dernières années l'activité économique s'est développée principalement autour du tourisme et des petites industries. Les bâtiments à usage d'habitation sont classés de la première à la troisième famille, plaçant le niveau de risque bâtementaire de faible à Important en matière de DECI.

2 Analyse et évaluation de la couverture de DECI existante

La DECI est actuellement assurée par 178 Points d'Eau Incendie (PEI) « 116 publics et 62 privés » répartis sur l'ensemble de la commune. L'ensemble de ces PEI sont implantés sur le réseau d'Adduction d'Eau Potable (AEP).

L'évaluation de la DECI existante a permis d'établir la liste des PEI ne répondant pas aux règles de dimensionnement du RDDECI de Corse-du-Sud.

N° de PEI	Type	Domaine	Niveau Attendu	Niveau Évalué	Dimensionnement de la DECI
64	Hydrant	Public	Faible	Très faible	Dimensionnement non conforme
78	Hydrant	Public	Important	Ordinaire	Dimensionnement non conforme
87	Hydrant	Public	Faible	Très faible	Dimensionnement non conforme
103	Hydrant	Public	Important	Ordinaire	Dimensionnement non conforme
105	Hydrant	Public	Important	Ordinaire	Dimensionnement non conforme
119	Hydrant	Public	Important	Ordinaire	Dimensionnement non conforme
127	Hydrant	Public	Important	Ordinaire	Dimensionnement non conforme
129	Hydrant	Public	Important	Ordinaire	Dimensionnement non conforme
150	Hydrant	Public	Faible	Très faible	Dimensionnement non conforme

L'évaluation du niveau de couverture n'a pas pu être réalisée sur certaine zone faute de données capacitaires concernant 38 PEI.

3 Identification des zones à renforcer

L'analyse cartographique du territoire communal a permis de déterminer vingt-quatre zones nécessitant un renforcement de la DECI.

Identification de la zone	Lieu-dit	Zone de renforcement
Zone de renforcement 1 (ZR1)	Cavalo morto - Finocchiu	DECI insuffisante
Zone de renforcement 2 (ZR2)	RT 40	DECI insuffisante
Zone de renforcement 3 (ZR3)	Campagru - Pomposa	DECI insuffisante
Zone de renforcement 4 (ZR4)	Basse ville	DECI insuffisante
Zone de renforcement 5 (ZR5)	San Mulari	DECI insuffisante
Zone de renforcement 6 (ZR6)	Marina di Fiori	DECI insuffisante
Zone de renforcement 7 (ZR7)	Falatte - Prunicia	DECI insuffisante
Zone de renforcement 8 (ZR8)	Parmentile - Marcellara	DECI insuffisante
Zone de renforcement 9 (ZR9)	Pian'delle fosse	DECI insuffisante
Zone de renforcement 10 (ZR10)	Chiova d'asinu	DECI insuffisante
Zone de renforcement 11 (ZR11)	Terzanile	DECI insuffisante
Zone de renforcement 12 (ZR12)	Balistra	DECI insuffisante
Zone de renforcement 13 (ZR13)	Saparelli	DECI insuffisante
Zone de renforcement 14 (ZR14)	Maschetta	DECI insuffisante
Zone de renforcement 15 (ZR15)	La Tonnara	DECI insuffisante
Zone de renforcement 16 (ZR16)	Citadelle	DECI insuffisante
Zone de renforcement 17 (ZR17)	St Julien	DECI insuffisante
Zone de renforcement 18 (ZR18)	Maora	DECI insuffisante
Zone de renforcement 19 (ZR19)	A camarata	DECI insuffisante
Zone de renforcement 20 (ZR20)	Hameaux de la Rondinara	DECI insuffisante
Zone de renforcement 21 (ZR21)	Pertusatu	DECI insuffisante
Zone de renforcement 22 (ZR22)	Corcorone - Gallo	DECI insuffisante
Zone de renforcement 23 (ZR23)	Paduretta – Borie – St Julien	DECI insuffisante
Zone de renforcement 24 (ZR24)	Monte Leone	DECI insuffisante

4 Mesures de renforcement ou de complément à mettre en place.

Les mesures projetées de complément et de renforcement destinées à améliorer la couverture de défense extérieure contre l'incendie de la commune, sont les suivantes :

Identification du projet	Réalisation	Type	Zone de renforcement
P1	Création	Hydrant	Ville (ZR4)
P2	Création	Hydrant	Ville (ZR4)
P3	Création	Hydrant	Cavalo morto - Finocchiu (ZR1)
P4	Création	Hydrant	Cavalo morto - Finocchiu (ZR1)
P5	Création	Hydrant	Cavalo morto - Finocchiu (ZR1)
P6	Création	Hydrant	Campagru - Pomposa (ZR3)
P7	Création	Hydrant	T 40 (ZR2)
P8	Création	Hydrant	T 40 (ZR2)
P9	Création	Hydrant	St Julien (ZR17)
P10	Création	Hydrant	Paduretta – Borie – St Julien (ZR23)
P11	Création	Hydrant	Monte Leone (ZR24)
P12	Création	Hydrant	Monte Leone (ZR24)
P13	Création	Hydrant	Paduretta – Borie – St Julien (ZR23)
P14	Création	Hydrant	Pian'delle fosse (ZR9)
P15	Création	Hydrant	Pian'delle fosse (ZR9)
P16	Création	Hydrant	Pian'delle fosse (ZR9)
P17	Création	Réserve	Maora (ZR18)
P18	Création	Hydrant	Maora (ZR18)
P19	Création	Hydrant	Maora (ZR18)
P20	Création	Hydrant	Monte Leone (ZR24)
P21	Création	Hydrant	Falatte - Pruniccia (ZR7)
P22	Création	Hydrant	Corcorone - Gallo (ZR22)
P23	Création	Hydrant	Corcorone - Gallo (ZR22)
P24	Création	Hydrant	Corcorone - Gallo (ZR22)
P25	Création	Hydrant	Pertusatu (ZR21)
P26	Création	Hydrant	Monte Leone (ZR24)
P27	Création	Hydrant	Citadelle (ZR16)
P28	Création	Hydrant	Citadelle (ZR16)
P29	Création	Hydrant	Citadelle (ZR16)
P30	Création	Reserve	Pertusatu (ZR21)
P31	Création	Réserve	A camarata (ZR19)
P32	Création	Hydrant	Marina di Fiori (ZR6)
P33	Création	Hydrant	San Mulari (ZR5)
P34	Création	Hydrant	Falatte - Pruniccia (ZR7)

P35	Création	Hydrant	Terzanile (ZR11)
P36	Création	Hydrant	Parmentile - Marcellara (ZR8)
P37	Création	Hydrant	Parmentile - Marcellara (ZR8)
P38	Création	Hydrant	Parmentile - Marcellara (ZR8)
P39	Création	Réserve	Balistra (ZR12)
P40	Création	Hydrant	Hameaux de la Rondinara (ZR20)
P41	Création	Hydrant	Hameaux de la Rondinara (ZR20)
P42	Création	Hydrant	T 40 (ZR2)
P43	Création	Hydrant	T 40 (ZR2)
P44	Création	Hydrant	T 40 (ZR2)
P45	Création	Hydrant	T 40 (ZR2)
P46	Création	Hydrant	Maschetta (ZR14)
P47	Création	Hydrant	La Tonnara (ZR15)
P48	Création	Hydrant	Cavalo morto - Finocchiu (ZR1)
P49	Création	Hydrant	Cavalo morto - Finocchiu (ZR1)
P50	Création	Hydrant	Campagru - Pomposa (ZR3)
P51	Création	Hydrant	Campagru - Pomposa (ZR3)
P52	Création	Hydrant	Chiova d'asinu (ZR10)
P53	Création	Réserve	Saparelli (ZR13)
P54	Création	Hydrant	Paduretta – Borie – St Julien (ZR23)
P55	Création	Hydrant	Paduretta – Borie – St Julien (ZR23)
P56	Création privé	Hydrant	St Julien (ZR17)

Afin de mesurer l'efficacité de ces mesures, une analyse comparative cartographique est proposée en fin de document.

Concernant les PEI privés, il a été demandé aux propriétaires de procéder ou de faire procéder aux travaux nécessaires à leur remise en conformité.





Schéma Communal de DECI

Annexe 2

- 
- Grilles de dimensionnement
 - Inventaire des PEI
 - Atlas parcellaire
 - Analyse comparative des zones à renforcer.

Annexe 1 : arrêté communal de DECI

Nom	Commune
<input type="text" value="BONIFACIO"/>	

Nom Commune	Domaine	Propriétaire	Numéro	Adresse	Nom du type	Position SIG X	Position SIG Y
BONIFACIO	Public						
BONIFACIO	Public	Commune	1	rue paul nicolai, quartier longone angle parking spar	PI 100 / 2 x 65	1216818,33	6051991,56
BONIFACIO	Public	Commune	3	AVENUE SYLVER BOHN, angle restaurant la grillade	BI 100	1216643,93	6052146,16
BONIFACIO	Public	Commune	4	avenue sylver bohn, boulangerie faby	PI 100 / 2 x 65	1216417,12	6052677,65
BONIFACIO	Public	Commune	5	RT10 vers porto-vecchio, 250m après le rond point du co	PI 100 / 2 x 65	1216697,14	6053416,19
BONIFACIO	Public	Commune	10	Chapelle santa giulia	PI 100 / 2 x 65	1221673,63	6062588,18
BONIFACIO	Public	Commune	11	RT 40, 500m après le rond point vers sartene (poubelle)	PI 100 / 2 x 65	1216451,34	6053547,78
BONIFACIO	Public	Commune	12	RT 40, embranchement Bancarello / hospital	PI 100 / 2 x 65	1216129,29	6053588,37
BONIFACIO	Public	Commune	13	RT 40, Proximité des tombes	PI 100 / 2 x 65	1214929,31	6053829,86
BONIFACIO	Public	Commune	14	RT 40, EN FACE DZ	PI 100 / 2 x 65	1214194,58	6053963,41
BONIFACIO	Public	Commune	15	Embranchement d60 - RT 40	PI 100 / 2 x 65	1213914,73	6054124,17
BONIFACIO	Public	Commune	16	Trinité direction sartene, proximité camping trinite	PI 100 / 2 x 65	1213348,73	6054156,28
BONIFACIO	Public	Commune	17	EMBRANCHEMENT RT 40 X RD 859, Carrefour Scupet	PI 100 / 2 x 65	1210223,62	6060581,71
BONIFACIO	Public	Commune	18	d60 vers santa manza, ENTREE DOMAINE LA FOREST	PI 100 / 2 x 65	1217465,26	6054695,12
BONIFACIO	Public	Commune	20	D 58	PI 100 / 2 x 65	1220503,06	6053647,85
BONIFACIO	Public	Commune	21	Zi de santa manza, apres entree ets massimi	PI 100 / 2 x 65	1219303,6	6054219,28
BONIFACIO	Public	Commune	22	Croisement d58 et d60, Vers maora et vers santa manza	PI 100 / 2 x 65	1219846,25	6053752,78
BONIFACIO	Public	Commune	23	Route de maora	PI 100 / 2 x 65	1220128,31	6054146,62
BONIFACIO	Public	Commune	24	Route de maora, entree piste restaurant le gregale	PI 100 / 2 x 65	1220631,27	6054504,45
BONIFACIO	Public	Commune	25	Santa manza, APRES PARKING MISE A L'EAU	PI 100 / 2 x 65	1221278,21	6054163,4
BONIFACIO	Public	Commune	26	Santa manza	PI 100 / 2 x 65	1221590,49	6054380,36
BONIFACIO	Public	Commune	28	D58, emb vallée st julien	PI 100 / 2 x 65	1217274,88	6052037,91
BONIFACIO	Public	Commune	29	Croisement D58 ET ROUTE DE SPERONE, FACE MAG	PI 100 / 2 x 65	1217100,78	6051986,87
BONIFACIO	Public	Commune	30	PARKING MONTLAUR	PI 100 / 2 x 65	1215825,92	6051825,67
BONIFACIO	Public	Commune	31	cotedelle, Marche couvert	PI 100 / 2 x 65	1215907,26	6051839,91

Annexe 1 : arrêté communal de DECI

BONIFACIO	Public	Commune	32	Parking de la mairie, Pres de la barriere a l'entree	PI 100 / 2 x 65	1215722,83	6051832,21
BONIFACIO	Public	Commune	33	Chemin de cartarana, PISTE DE CARTARANA QUIVA	PI 100 / 2 x 65	1219126,09	6052095,52
BONIFACIO	Public	Commune	35	COSEC, ACCES PAR ROND POINT	PI 100 / 2 x 65	1216486,47	6053322,5
BONIFACIO	Public	Commune	36	College, AU NIVEAU DE L'ENTREE DE L'ETABLISSEMENT	PI 100 / 2 x 65	1216342,46	6053338,44
BONIFACIO	Public	Commune	37	Suartone	PI 100 / 2 x 65	1223036,74	6063159,48
BONIFACIO	Public	Commune	38	Suartone	PI 100 / 2 x 65	1227827,99	6063092,77
BONIFACIO	Public	Commune	39	Monte leone	PI 100 / 2 x 65	1217928,72	6051905,2
BONIFACIO	Public	Commune	40	Monte leone	PI 100 / 2 x 65	1217848,34	6051866,07
BONIFACIO	Public	Commune	41	cartarana, chemin en terre	PI 100 / 2 x 65	1218469,68	6052100,48
BONIFACIO	Public	Commune	42	CANETTO-CARGARONNU	PI 100 / 2 x 65	1219211,08	6056175,57
BONIFACIO	Public	Commune	43	Route vers capu biancu, Avant terzanili	PI 100 / 2 x 65	1219794,37	6056030,48
BONIFACIO	Public	Commune	44	Capu biancu, enbranchement Ricetti	PI 100 / 2 x 65	1220696,88	6055920,75
BONIFACIO	Public	Commune	45	Capu biancu, entre hotel capu biancu ERP TYPE O envi	PI 100 / 2 x 65	1221151,86	6055805,55
BONIFACIO	Public	Commune	46	PISTE Entre st manza et calalonga	PI 100 / 2 x 65	1222394,51	6054191,42
BONIFACIO	Public	Commune	47	Musella, Chemin des canali	PI 100 / 2 x 65	1219158,58	6054432,11
BONIFACIO	Public	Commune	48	Angie Restaurant le Rustic	BI 100	1216078,29	6051848,4
BONIFACIO	Public	Commune	49	D158, Vers suartone	PI 100 / 2 x 65	1222142,29	6062853,78
BONIFACIO	Public	Commune	50	D158, Vers suartone	PI 100 / 2 x 65	1222332,91	6062706,62
BONIFACIO	Public	Commune	51	D158 vers suartone, ENTREE RESIDENCE LES CHAM	PI 100 / 2 x 65	1222504,77	6062908
BONIFACIO	Public	Commune	52	D258, route de cala longa serres de buzzo	PI 100 / 2 x 65	1220429,68	6052742,37
BONIFACIO	Public	Commune	53	Gendarmerie, face au portail	PI 100 / 2 x 65	1216886,45	6052039,61
BONIFACIO	Public	Commune	54	BANCARELLU, HOPITAL LOCAL DE BONIFACIO	PI 100 / 2 x 65	1216388,22	6053241,64
BONIFACIO	Public	Commune	55	Padorella, Carpa EMBRANCHEMENT BIDALI	PI 65	1217325,03	6052575,52
BONIFACIO	Public	Commune	56	devant gti immobilier, entre les habitations a proximite ho	PI 100 / 2 x 65	1216871,92	6051968,02
BONIFACIO	Public	Commune	57	Brancucciu, a l'embranchement des parkings sous terrai	PI 100 / 2 x 65	1217007,55	6052220,3
BONIFACIO	Public	Commune	58	chemin de cartarana, VIRAGE AVANT MR CASSIN	PI 100 / 2 x 65	1218764,71	6052049,59
BONIFACIO	Public	Commune	59	Corcone, enbranchement corconu / cartarana / parisi	PI 100 / 2 x 65	1219482,07	6052059,71
BONIFACIO	Public	Commune	61	Parking de piantarella	PI 100 / 2 x 65	1221371,15	6051174,15
BONIFACIO	Public	Commune	62	Padurella, enbranchement christian Filippi	PI 100 / 2 x 65	1217163,61	6053208,42
BONIFACIO	Public	Commune	63	Piste face a la chapelle de santa reparata, STRATEGIQ	PI 100 / 2 x 65	1215996,49	6054428,2
BONIFACIO	Public	Commune	64	Poggio d'olmu	PI 100 / 2 x 65	1220087,5	6061511,45
BONIFACIO	Public	Commune	65	Nord de la rondinara, apRes suartone, piste en beton BU	PI 100 / 2 x 65	1224406,42	6062173,3
BONIFACIO	Public	Commune	66	Nord de la rondinara, apRes suartone, piste en beton ve	PI 100 / 2 x 65	1224554,86	6062192,57

Annexe 1 : arrêté communal de DECI

BONIFACIO	Public	Commune	67	Hotel sole e mare, acces falaise	PI 100 / 2 x 65	1216511,66	6052148,6
BONIFACIO	Public	Commune	69	Balistra, Avant portial lieuvre	PI 100 / 2 x 65	1220408,47	6057257,8
BONIFACIO	Public	Commune	70	RT 40, Ancienne discoteque amnezia	PI 100 / 2 x 65	1221016,4	6061766,31
BONIFACIO	Public	Commune	71	Au bout de la d258, route de calalonga : embranchemen	PI 100 / 2 x 65	1222086,13	6052842,08
BONIFACIO	Public	Commune	72	Cala longa, vers marina di cavu	PI 100 / 2 x 65	1222432,55	6053265,6
BONIFACIO	Public	Commune	73	Cala longa	PI 100 / 2 x 65	1222614,1	6053679,88
BONIFACIO	Public	Commune	74	Cala longa, maison bouygues	PI 100 / 2 x 65	1223022,36	6054280,47
BONIFACIO	Public	Commune	75	Chemin de pruniccia, piste en terre entre cala longa et p	PI 100 / 2 x 65	1221892,1	6052462,91
BONIFACIO	Public	Commune	76	Chemin de pruniccia	PI 100 / 2 x 65	1221840,67	6051929,92
BONIFACIO	Public	Commune	77	Chemin de pruniccia, piste en terre cala longa / plantarel	PI 100 / 2 x 65	1221664,48	6051565,15
BONIFACIO	Public	Commune	78	Angle bar du quai	PI 100 / 2 x 65	1216317,31	6052004,21
BONIFACIO	Public	Commune	79	Padorella, embranchement funtanaaccia	PI 100 / 2 x 65	1217472,66	6053119,08
BONIFACIO	Public	Commune	80	PADURELLA, LTS PETARIGO	PI 100 / 2 x 65	1216948,39	6052865,82
BONIFACIO	Public	Commune	82	Balistra route de lefevre embranchement en terre	PI 100 / 2 x 65	1220195,99	6057298,06
BONIFACIO	Public	Commune	83	RT 40, embranchement bancarellu et padolu	PI 100 / 2 x 65	1215439,37	6053722,94
BONIFACIO	Public	Commune	100	RUE DORIA, ANGLE ACCES EGLISE SAINTE MARIE M	BI 100	1216143,56	6051808,29
BONIFACIO	Public	Commune	101	Rue doria, Embranchement	BI 100	1216056,79	6051805,35
BONIFACIO	Public	Commune	102	Place d'armes	BI 100	1216218,78	6051871,91
BONIFACIO	Public	Commune	103	EN BOUT DU PARKING EN EPI, A COTE DU RESTAU	PI 100 / 2 x 65	1216380,2	6051977,35
BONIFACIO	Public	Commune	105	A COTE DU RESTAURANT L ESCALE	PI 100 / 2 x 65	1216641,61	6052015,34
BONIFACIO	Public	Commune	106	Hlm toricella	BI 100	1216144,1	6051901,54
BONIFACIO	Public	Commune	107	Rue st nicolas	BI 100	1216088,61	6051866,47
BONIFACIO	Public	Commune	108	Bacusa propriete cucchi antoine	PI 100 / 2 x 65	1218624,13	6055501,23
BONIFACIO	Public	Commune	109	PLACE CARREGA, ECOLE PRIMAIRE	PI 100 / 2 x 65	1215983,22	6051766,68
BONIFACIO	Public	Commune	119	FACE A LA MAISON DE LA PRESSE	PI 100 / 2 x 65	1216486,53	6051972,63
BONIFACIO	Public	Commune	120	MONTEE ST ROCH	PI 100 / 2 x 65	1216267,89	6051844,92
BONIFACIO	Public	Commune	121	D60, ENTREE CENTRE DE SECOURS	PI 100 / 2 x 65	1219234,98	6054157,4
BONIFACIO	Public	Commune	122	250 METRES APRES L EMBRANCHEMENT DE CORCO	PI 100 / 2 x 65	1219675,44	6051004,97
BONIFACIO	Public	Commune	123	EMBRANCHEMENT DE ST JEAN	PI 100 / 2 x 65	1218268,97	6050998,34
BONIFACIO	Public	Commune	124	chemin de st jean, chez piras	PI 100 / 2 x 65	1219438,89	6050691,76
BONIFACIO	Public	Commune	125	BANCARELLU, EMBRANCHEMENT RESIDENCE CALA	PI 100 / 2 x 65	1216121,14	6052967,69
BONIFACIO	Public	Commune	126	CHEMIN BANCARELLU	PI 100 / 2 x 65	1215932,13	6053220,06
BONIFACIO	Public	Commune	127	PLACE SAINT ERASME	PI 100 / 2 x 65	1216340,14	6051960,82

Annexe 1 : arrêté communal de DECI

BONIFACIO	Public	Commune	128	SNACK LA GROTTTE AVANT LE QUAI D EMBARQUEM	PI 100 / 2 x 65	1215960,21	6051967,02
BONIFACIO	Public	Commune	129	Devant le Magasin unica Punta	PI 100 / 2 x 65	1216178,08	6052003,48
BONIFACIO	Public	Commune	130	D60 STRATEGIQUE SANTA REPARATA, ENTREE PIS	PI 100 / 2 x 65	1216208,55	6054788,39
BONIFACIO	Public	Commune	131	HLM MAGENTA, A COTE POISSONNERIE PESCA MAR	PI 100 / 2 x 65	1216944,91	6052141,97
BONIFACIO	Public	Commune	132	PARKING P1	PI 100 / 2 x 65	1216793,89	6052130,64
BONIFACIO	Public	Commune	133	Croisement d58 et route de monte leone	PI 100 / 2 x 65	1218304,43	6052112,5
BONIFACIO	Public	Commune	134	QUAI NORD, MAISON DES PECHEURS ET PORT A SE	PI 100 / 2 x 65	1216196,52	6052146,34
BONIFACIO	Public	Commune	135	QUAI NORD, PROXIMITE BONI SHIP	PI 100 / 2 x 65	1216344,31	6052119,1
BONIFACIO	Public	Commune	136	ZA MUSELLA	PI 100 / 2 x 65	1219278,39	6054043,4
BONIFACIO	Public	Commune	137	ZA MUSELLA	PI 100 / 2 x 65	1219417	6053944,76
BONIFACIO	Public	Commune	138	ZA MUSELLA	PI 100 / 2 x 65	1219529,62	6053884,56
BONIFACIO	Public	Commune	139	ROUTE DE CANETTO, 1er EMBRANCHEMENT BACCU	PI 100 / 2 x 65	1217955,05	6055690,21
BONIFACIO	Public	Commune	140	ROUTE DE CANETTO, ENTRE HOTEL VERSION MAQ	PI 100 / 2 x 65	1218518,5	6056164,6
BONIFACIO	Public	Commune	141	CANETTO, BACCUSA VERS PROPRIETE SULMONT	PI 100 / 2 x 65	1218899,17	6055833,23
BONIFACIO	Public	Commune	142	Canetto 100m apRes veterinaire	PI 100 / 2 x 65	1219196,61	6055400,77
BONIFACIO	Public	Commune	143	Entre chemin ponposa et vallee canali	PI 100 / 2 x 65	1218549,24	6054606,78
BONIFACIO	Public	Commune	144	RT 40, CENTRE MEDICAL ACQUA PERUTA	PI 100 / 2 x 65	1217234,65	6054929,31
BONIFACIO	Public	Commune	145	PARKING MONTLAUR, ACCES CANTINE GROUPE SC	PI 100 / 2 x 65	1215830,25	6051780,21
BONIFACIO	Public	Commune	146	MONTLAUR, CANTINE GROUPE SCOLAIRE	PI 100 / 2 x 65	1215906,77	6051764,92
BONIFACIO	Public	Commune	147	AVENUE SYLVER BOHN, ANGLE CAPITAINE / ETA	PI 100 / 2 x 65	1216609,66	6052179,6
BONIFACIO	Public	Commune	149	Les collines de monte leone	PI 100 / 2 x 65	1218088,54	6051790,54
BONIFACIO	Public	Commune	150	Les collines de monte leone	PI 100 / 2 x 65	1218122,37	6051977,79
BONIFACIO	Public	Commune	151	Les collines de monte leone	PI 100 / 2 x 65	1218071,45	6051919,16
BONIFACIO	Public	Commune	154	BRANCUCCIU, HOTEL VERSION MAQUIS CITADELLE	PI 100 / 2 x 65	1217065,01	6052684,47
BONIFACIO	Public	Commune	155	Port de commerce-embarquement	BI 100	1215947,24	6052004,54
BONIFACIO	Public	Commune	177	orenaggio, chez tony chiocca	PI 100 / 2 x 65	1217237,04	6052092,01
BONIFACIO	Privé						
BONIFACIO	Privé	Residence Les jardins de	157	Route de Piantarella, les jardins de piana	PI 100 / 2 x 65	1220160,69	6051180,97
BONIFACIO	Privé	Marina di Cavu 1	159	Residence Marina di Cavu 1	PI 100 / 2 x 65	1222316,26	6053448,03
BONIFACIO	Privé	Lotissement Mare e Mac	161	Lotissement Mare e macchia	PI 100 / 2 x 65	1220860,68	6053637,73
BONIFACIO	Privé	Lotissement Mare e Mac	162	Mare e macchie	PI 100 / 2 x 65	1221091,94	6053467,75
BONIFACIO	Privé	Domaine de Spèrone	81	Domaine de sperone, Ciappili	PI 65 / 2 x 40	1220140,92	6049884,15

Annexe 1 : arrêté communal de DECI

BONIFACIO	Privé	Domaine de Spérone	84	Domaine de sperone, Ciapplli	PI 100 / 2 x 65	1220346,09	6050193,62
BONIFACIO	Privé	Domaine de Spérone	85	Domaine de sperone, Ciapplli	PI 100 / 2 x 65	1220152,63	6050226,09
BONIFACIO	Privé	Domaine de Spérone	86	Domaine de sperone, Ciapplli	PI 100 / 2 x 65	1220330,38	6050358,93
BONIFACIO	Privé	Domaine de Spérone	87	Domaine de sperone, Ciapplli	PI 65 / 2 x 40	1220067,19	6050243,75
BONIFACIO	Privé	Domaine de Spérone	88	Domaine de sperone, Ciapplli	PI 100 / 2 x 65	1220264,46	6050260,59
BONIFACIO	Privé	Domaine de Spérone	89	Domaine de sperone, Ciapplli	PI 100 / 2 x 65	1220115,86	6050122,01
BONIFACIO	Privé	Domaine de Spérone	90	Domaine de sperone, Ciapplli	PI 65 / 2 x 40	1220126,24	6049932,48
BONIFACIO	Privé	Domaine de Spérone	91	Domaine de sperone, Ciapplli	PI 100 / 2 x 65	1220168,07	6050000,92
BONIFACIO	Privé	Domaine de Spérone	92	Domaine de sperone, Falatte	PI 100 / 2 x 65	1220432,01	6051092,14
BONIFACIO	Privé	Domaine de Spérone	93	Domaine de sperone, Falatte	PI 100 / 2 x 65	1220441,65	6050731,95
BONIFACIO	Privé	Domaine de Spérone	94	Domaine de sperone, Falatte	PI 100 / 2 x 65	1220574,5	6051138,32
BONIFACIO	Privé	Domaine de Spérone	95	Domaine de sperone, Golf - tennis	PI 100 / 2 x 65	1220352,83	6050539,84
BONIFACIO	Privé	Domaine de Spérone	96	Domaine de sperone, Golf	PI 100 / 2 x 65	1220532,13	6050612,95
BONIFACIO	Privé	Domaine de Spérone	97	Domaine de sperone, Sperone	PI 100 / 2 x 65	1220763,71	6050323,05
BONIFACIO	Privé	Domaine de Spérone	98	Domaine de sperone, Sperone	PI 100 / 2 x 65	1220520,43	6050094,05
BONIFACIO	Privé	Domaine de Spérone	99	Domaine de sperone, Sperone	PI 100 / 2 x 65	1220529,81	6050280,5
BONIFACIO	Privé	Domaine de Piantarella	104	Piantarella	PI 100 / 2 x 65	1221188,14	6051058,29
BONIFACIO	Privé	Domaine de Piantarella	110	Piantarella, entree a gauche	PI 100	1221289,72	6051168,73
BONIFACIO	Privé	Domaine de Piantarella	111	Piantarella, Avant l'accueil	PI 100	1221253,48	6051127,1
BONIFACIO	Privé	Domaine de Piantarella	112	Piantarella, A la dz	PI 100	1221008,76	6051056,9
BONIFACIO	Privé	Domaine de Piantarella	113	Piantarella, A l'embranchement de la dz	PI 100	1221085,71	6051072,2
BONIFACIO	Privé	Domaine de Piantarella	114	Piantarella	PI 100	1221114,01	6050815,02
BONIFACIO	Privé	Domaine de Piantarella	115	Bas de piantarella	PI 100 / 2 x 65	1221049,34	6050926,19
BONIFACIO	Privé	Domaine de Piantarella	116	Piantarella, Embranchement bas	PI 100	1221189,15	6050926,39
BONIFACIO	Privé	Domaine de Piantarella	117	Piantarella, Station d'epuration	PI 100	1221187,58	6050546,17
BONIFACIO	Privé	Domaine de Piantarella	118	Piantarella	PI 100 / 2 x 65	1221244,63	6050714,68
BONIFACIO	Privé	Camping des Iles	156	Route de Piantarella, Camping des Iles, Devant l'épicerie	PI 100 / 2 x 65	1220518,22	6051228,47
BONIFACIO	Privé	Camping Ufarniente	164	camping pertamina emp 114	PI 100 / 2 x 65	1217786,99	6055331,53
BONIFACIO	Privé	Camping Ufarniente	165	mini goiffe	PI 100 / 2 x 65	1217834,67	6052529,41
BONIFACIO	Privé	camping de la Rondinara	166	entrée camping	PI 100 / 2 x 65	1223999,41	6062054,84
BONIFACIO	Privé	camping de la Rondinara	167	secteur bungalow	PI 100 / 2 x 65	1223753,74	6062168,87
BONIFACIO	Privé	les terrasses de Rondina	168	entrée	PI 100 / 2 x 65	1224388,57	6062631,51
BONIFACIO	Privé	les terrasses de Rondina	169	Les terrasses de Rondinara	PI 100 / 2 x 65	1224507,71	6062563,95

Annexe 1 : arrêté communal de DECI

BONIFACIO		Privé	les terrasses de Rondinara	170	Les terrasses de Rondinara	PI 100 / 2 x 65	1224411,16	6062489,03
BONIFACIO		Privé	les terrasses de Rondinara	171	Les terrasses de Rondinara	PI 100 / 2 x 65	1224382,4	6062567,4
BONIFACIO		Privé	les terrasses de Rondinara	172	Les terrasses de Rondinara	PI 65 / 2 x 100	1224320,24	6062481,11
BONIFACIO		Privé	Marina di Sant'Amanza	173	Marina di Sant'Amanza, entrée	PI 100 / 2 x 65	1221714,91	6054259,59
BONIFACIO		Privé	Marina di Sant'Amanza	174	Marina di Sant'Amanza, localisation droite	PI 100 / 2 x 65	1221774,83	6054184,03
BONIFACIO		Privé	Marina di Sant'Amanza	175	Marina di Sant'Amanza, gauche	PI 100 / 2 x 65	1221915,49	6054330,59
BONIFACIO		Privé	Marina di Sant'Amanza	176	Marina di Sant'Amanza, droite	PI 100 / 2 x 65	1221618,46	6054157,57
BONIFACIO		Privé	groupe piro	178	centre commercial	PI 100 / 2 x 65	1217193,09	6052159,2
BONIFACIO		Privé	Commune	6	Rn 198, Croisement de la d60	PI 100 / 2 x 65	1217165,41	6054582,61
BONIFACIO		Privé	Commune	7	RT 40, Embranchement CANETTO	PI 100 / 2 x 65	1217616,61	6055601
BONIFACIO		Privé	Commune	8	RT 40, Valle longa	PI 100 / 2 x 65	1218569,63	6057450,92
BONIFACIO		Privé	Commune	9	RT 40- croisement d 59, CROISEMENT CHERA, POGGI	PI 100 / 2 x 65	1220627,66	6060775,1
BONIFACIO		Privé	Commune	19	D 60, face au camping la pomposa	PI 100 / 2 x 65	1218301,05	6054278,6
BONIFACIO		Privé	Commune	34	RT 40- chiova d'asinu, Facc au centre equestre	PI 100 / 2 x 65	1221964,8	6062965,61
BONIFACIO		Privé	Commune	60	Carrière Corsyclage	PI 100 / 2 x 65	1220831,86	6061717,56
BONIFACIO		Privé	Commune	68	ALIVI, Coron	PI 100 / 2 x 65	1217702,71	6054741,53
BONIFACIO		Privé	Commune	148	Les jardins Monte Leone	PI 100 / 2 x 65	1217643,25	6051910,34
BONIFACIO		Privé	Commune	153	Les collines de Monte Leone	PI 100 / 2 x 65	1218328,23	6051955,3
BONIFACIO		Privé	Commune	163	camping pertamina entrée	PI 100 / 2 x 65	1217612,94	6055372,75
BONIFACIO		Privé	Commune	179	Camping la Pomposa	PI 100 / 2 x 65	1218347,72	6054214,94
BONIFACIO		Privé	Commune	180	île de Cavallo	PI 100 / 2 x 65	1224821,26	6050526,11
BONIFACIO		Privé	Commune	181	île de Cavallo	PI 100 / 2 x 65	1225008	6050420,05
BONIFACIO		Privé	Commune	182	île de Cavallo	PI 100 / 2 x 65	1224554,46	6050564,97
BONIFACIO		Privé	Commune	183	île de Cavallo	PI 100 / 2 x 65	1225642,48	6050314,68
BONIFACIO		Privé	Commune	184	île de Cavallo	PI 100 / 2 x 65	1225170,17	6050815,52
BONIFACIO		Privé	Commune	185	île de Cavallo	PI 100	1225142,89	6050468,7
BONIFACIO		Privé	Commune	186	RT10, Camping Cavallo-Morto, partie du camping	PI 65 / 2 x 40	1216598,41	6054080,84



MAIRIE DE BONIFACIO
PALAZZU PUBLICU
bonifacio-mairie.fr

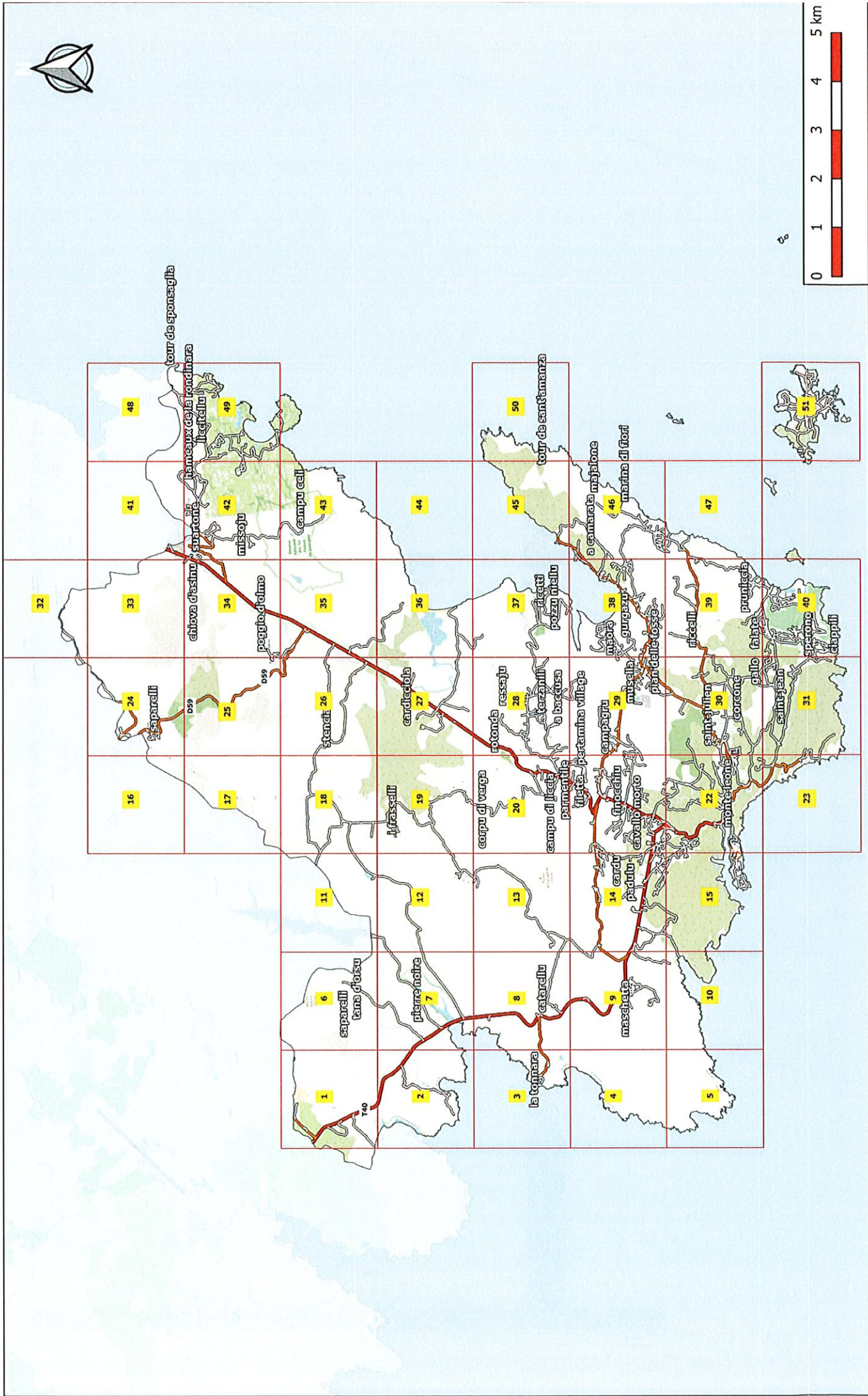
Atlas parcellaire



Document d'analyse de la DECI communale

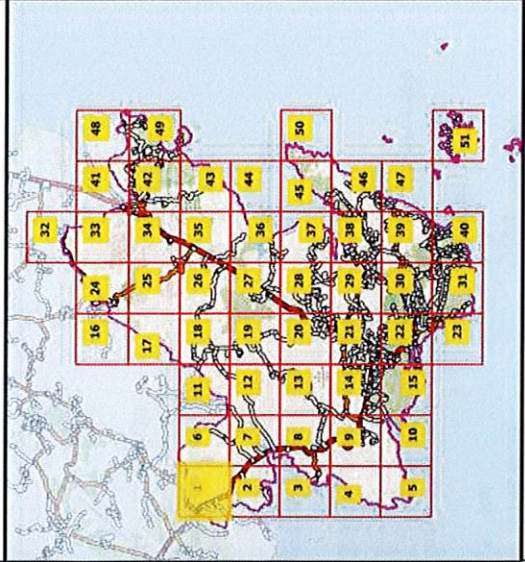
Schéma Communal de DECI

Tableau d'assemblage de l'Atlas





Localisation de la vue



Commune de Petreto-Bicchisano

Légende

Point d'eau incendie (PEI)

- Important
- Ordinaire
- Faible
- Très faible
- Nul

Risque bâtementaire

- Important
- Ordinaire
- Faible
- Sans objet

Zones de couverture DECI

- Couverture risque important
- Couverture risque ordinaire
- Couverture risque faible
- Couverture à réhausser
- Couverture Indéfini ou nul
- Zone non couverte

Routes

- Territoriale
- Départementale
- Autre
- NC

Reseau AEP

- ET
- Fonte
- Galva
- PE
- PVC
- BIOR
- Inconnu

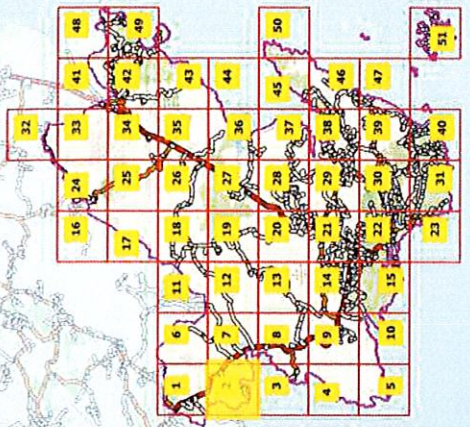
Projet de renforcement

- Zone de renforcement
- PEI en projet





Localisation de la vue



Commune de Petreto-Bicchisano

Légende

Point d'eau incendie (PEI)

- Important
- Ordinaire
- Faible
- Très faible
- Nul

Risque bâtementaire

- Important
- Ordinaire
- Faible
- Sans objet

Zones de couverture DECI

- Couverture risque important
- Couverture risque ordinaire
- Couverture risque faible
- Couverture à rehausser
- Couverture indéfini ou nul
- Zone non couverte

Routes

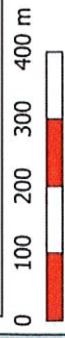
- Territoriale
- Départementale
- Autre
- NC

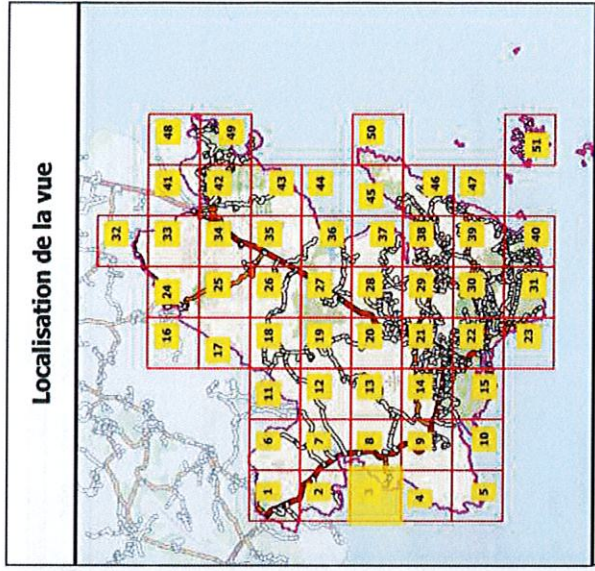

Reseau AEP

- ET
- Fonte
- Galva
- PE
- PVC
- BIOR
- Inconnu

Projet de renforcement

- Zone de renforcement
- PEI en projet





Commune de Petreto-Bicchisano

Légende

Point d'eau incendie (PEI)

- Important
- Ordinaire
- Faible
- Très faible
- Nul

Risque bâtementaire

- Important
- Ordinaire
- Faible
- Sans objet

Zones de couverture DECI

- Couverture risque important
- Couverture risque ordinaire
- Couverture risque faible
- Couverture à réhausser
- Couverture Indéfini ou nul
- Zone non couverte

Routes

- Territoriale
- Départementale
- Autre
- NC


Reseau AEP

- ET
- Fonte
- Galva
- PE
- PVC
- BIOR
- Inconnu

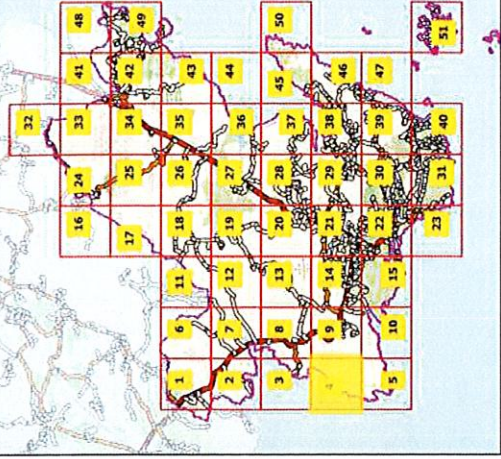
Projet de renforcement

- Zone de renforcement
- PEI en projet

0 100 200 300 400 m



Localisation de la vue



Commune de Petreto-Bicchisano

Légende

Point d'eau incendie (PEI)

- Important
- Ordinaire
- Faible
- Très faible
- Nul

Risque bâtimentaire

- Important
- Ordinaire
- Faible
- Sans objet

Zones de couverture DECI

- Couverture risque important
- Couverture risque ordinaire
- Couverture risque faible
- Couverture à réhausser
- Couverture indéfini ou nul
- Zone non couverte

Routes

- Territoriale
- Départementale
- Autre
- NC


Reseau AEP

- ET
- Fonte
- Galva
- PE
- PVC
- BIOR
- Inconnu

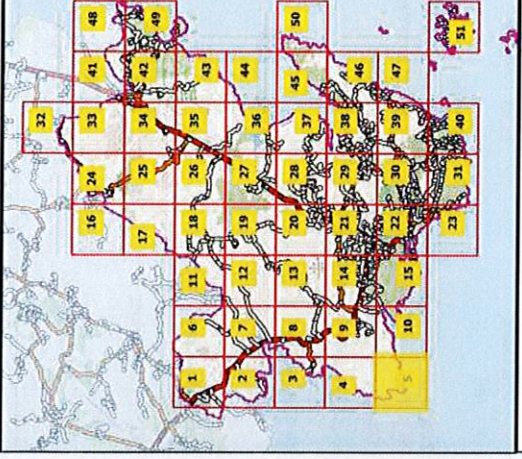
Projet de renforcement

- Zone de renforcement
- PEI en projet





Localisation de la vue



Commune de Petreto-Bicchisano

Légende

Point d'eau incendie (PEI)

- Important
- Ordinaire
- Faible
- Très faible
- Nul

Risque bâtiminaire

- Important
- Ordinaire
- Faible
- Sans objet

Zones de couverture DECI

- Couverture risque important
- Couverture risque ordinaire
- Couverture risque faible
- Couverture à réhausser
- Couverture Indéfini ou nul
- Zone non couverte

Routes

- Territoriale
- Départementale
- Autre
- NC


Reseau AEP

- ET
- Fonte
- Galva
- PE
- PVC
- BIOR
- Inconnu

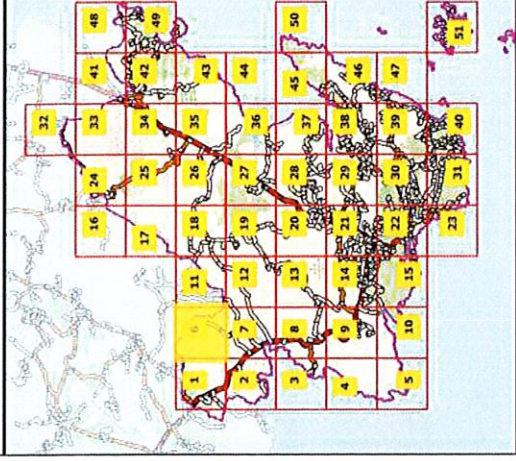
Projet de renforcement

- Zone de renforcement
- PEI en projet





Localisation de la vue



Commune de Petreto-Bicchisano

Légende

Point d'eau incendie (PEI)

- Important
- Ordinaire
- Faible
- Très faible
- Nul

Risque bâtiminaire

- Important
- Ordinaire
- Faible
- Sans objet

Routes

- Territoriale
- Départementale
- Autre
- NC

Zones de couverture DECI

- Couverture risque important
- Couverture risque ordinaire
- Couverture risque faible
- Couverture à réhausser
- Couverture Indéfini ou nul
- Zone non couverte

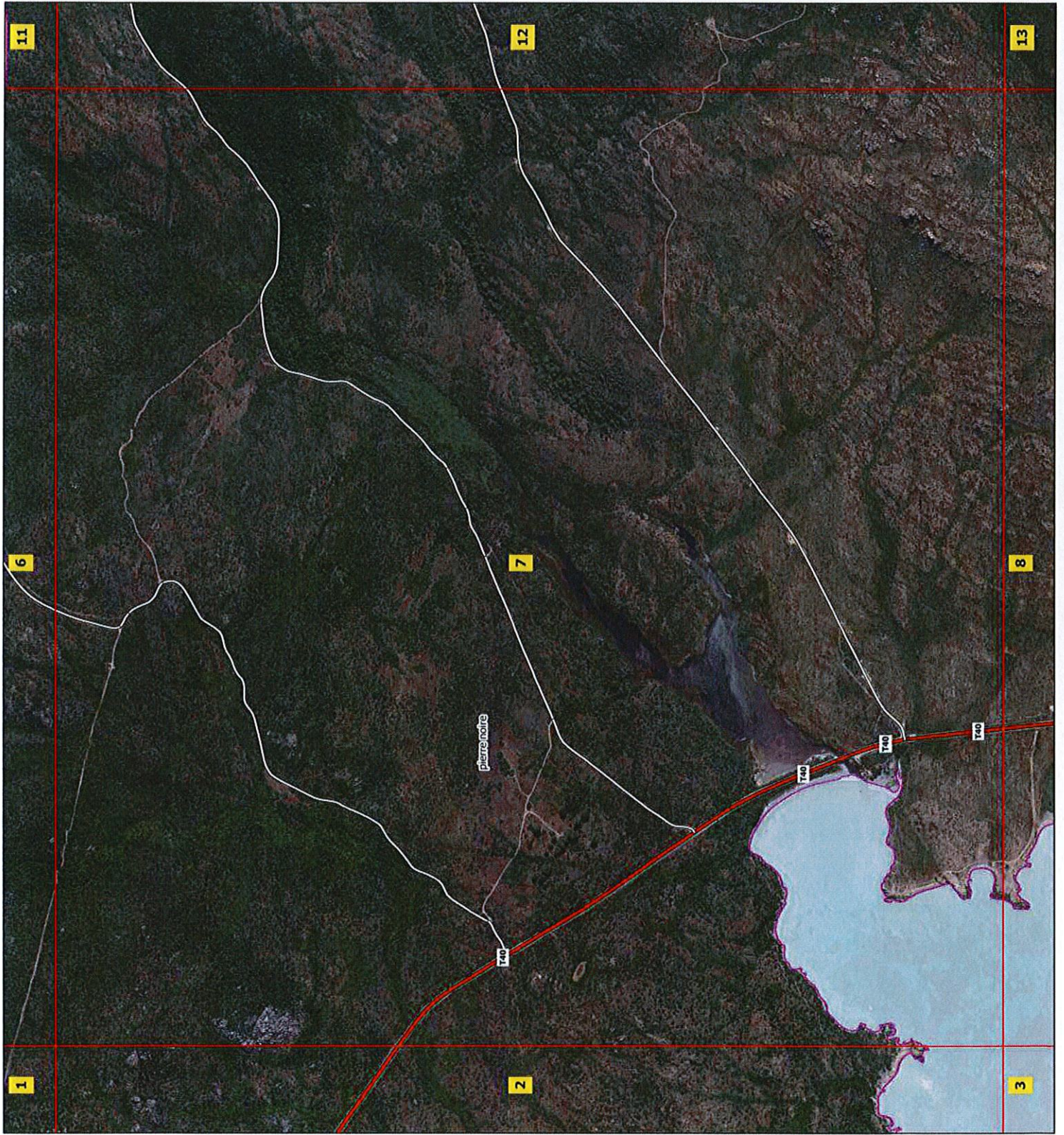
Reseau AEP

- ET
- Fonte
- Galva
- PE
- PVC
- BIOR
- Inconnu

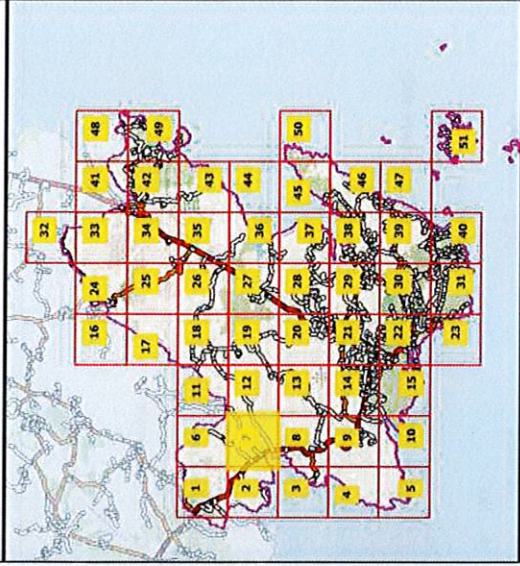
Projet de renforcement

- Zone de renforcement
- PEI en projet

0 100 200 300 400 m



Localisation de la vue



Commune de Petreto-Bicchisano

Légende

Point d'eau incendie (PEI)

- Important
- Ordinaire
- Faible
- Très faible
- Nul

Risque bâtiementaire

- Important
- Ordinaire
- Faible
- Sans objet

Routes

- Territoriale
- Départementale
- Autre
- NC

Reseau AEP

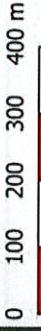
- ET
- Fonte
- Galva
- PE
- PVC
- BTOR
- Inconnu

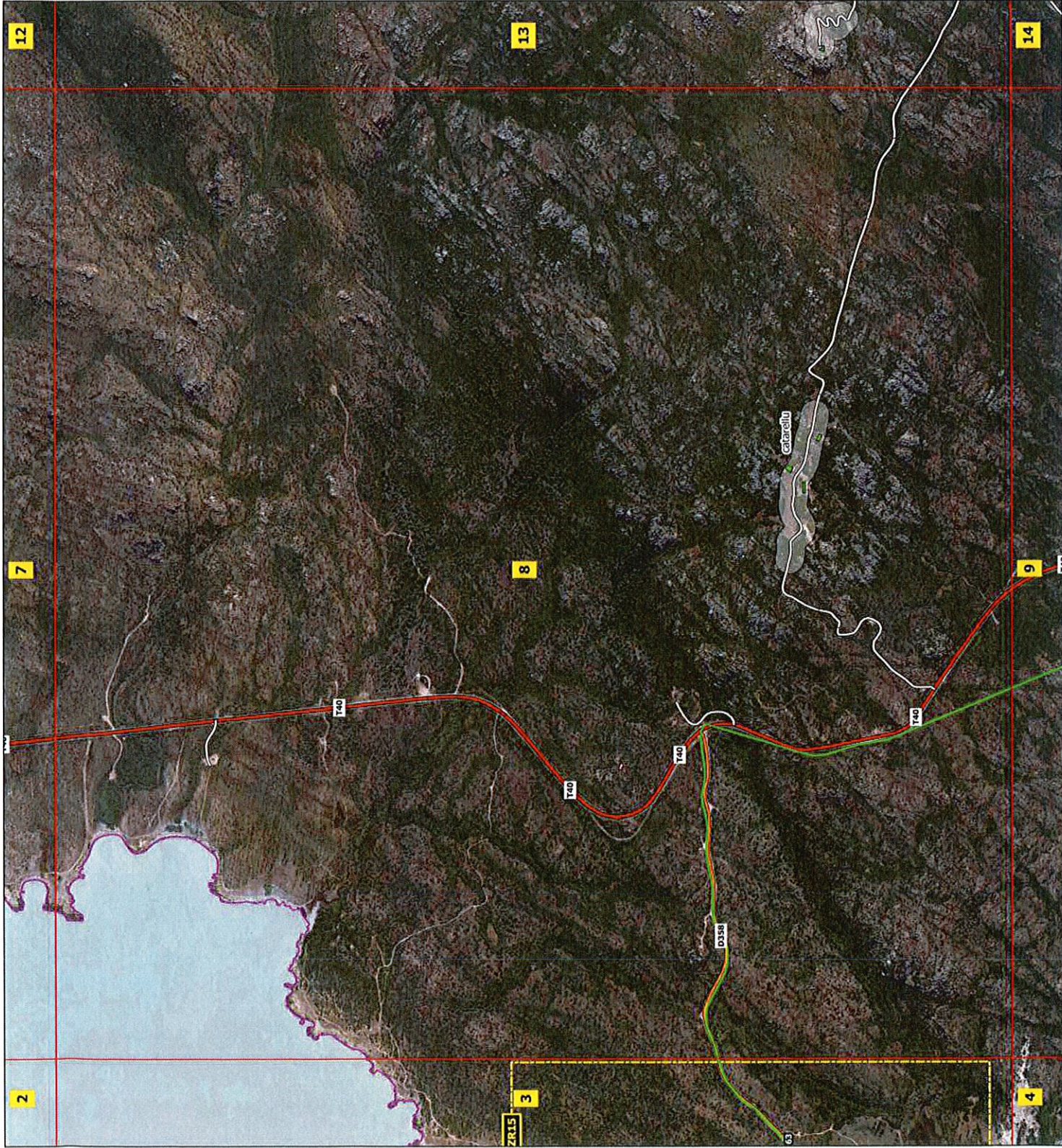
Zones de couverture DECI

- Couverture risque important
- Couverture risque ordinaire
- Couverture risque faible
- Couverture à réhausser
- Couverture Indéfini ou nul
- Zone non couverte

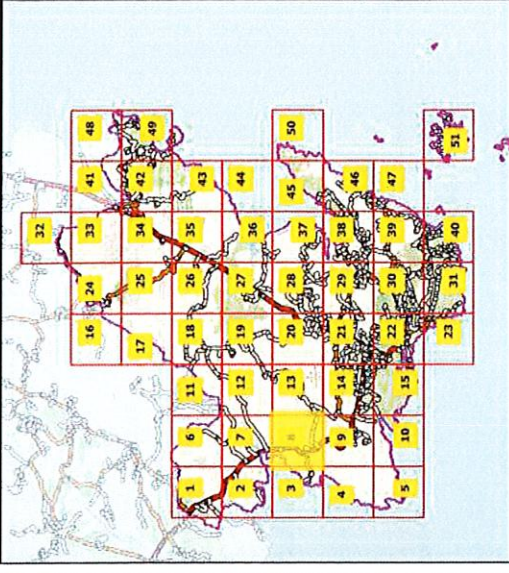
Projet de renforcement

- Zone de renforcement
- PEI en projet





Localisation de la vue




Commune de Petreto-Bicchisano

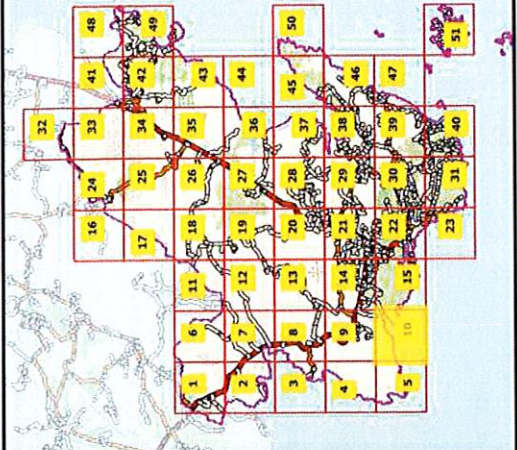
Légende

Point d'eau incendie (PEI)	Risque bâtimentaire	Routes	Reseau AEP
● Important	■ Important	— Territoriale	— ET
● Ordinaire	■ Ordinaire	— Départementale	— Fonte
● Faible	■ Faible	— Autre	— Galva
● Très faible	■ Sans objet	— NC	— PE
● Nul			— PVC
			— BIOR
			— Inconnu
Zones de couverture DECI	Projet de renforcement		
■ Couverture risque important	■ Zone de renforcement		
■ Couverture risque ordinaire	● PEI en projet		
■ Couverture risque faible			
■ Couverture à rehausser			
■ Couverture indéfini ou nul			
■ Zone non couverte			

0 100 200 300 400 m



Localisation de la vue



Commune de Petreto-Bicchisano

Légende

Point d'eau incendie (PEI)

- Important
- Ordinaire
- Faible
- Très faible
- Nul

Risque bâtementaire

- Important
- Ordinaire
- Faible
- Sans objet

Zones de couverture DECI

- Couverture risque important
- Couverture risque ordinaire
- Couverture risque faible
- Couverture à réhausser
- Couverture Indéfini ou nul
- Zone non couverte

Routes

- Territoriale
- Départementale
- Autre
- NC

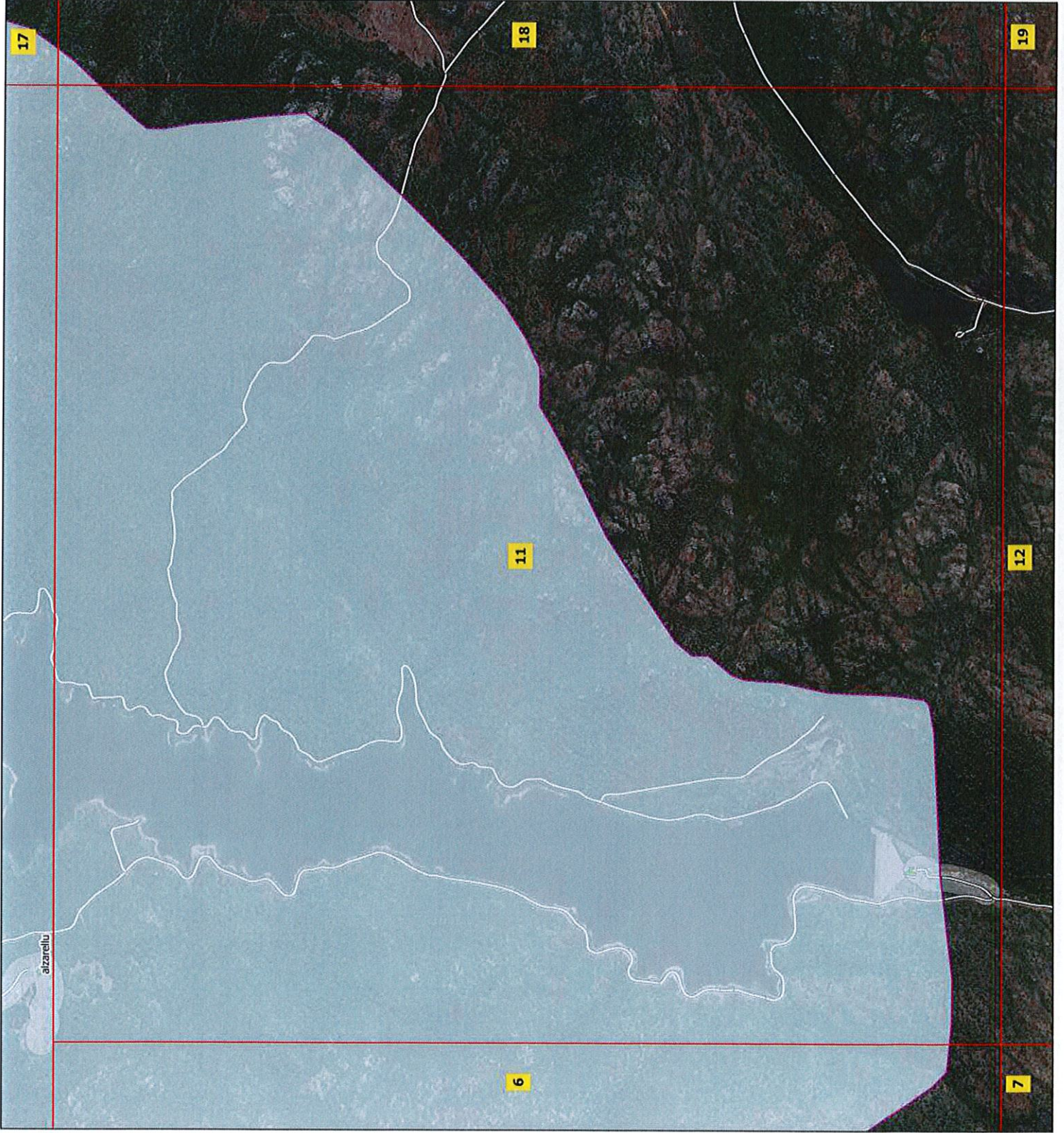
Reseau AEP

- ET
- Fonte
- Galva
- PE
- PVC
- BIOR
- Inconnu

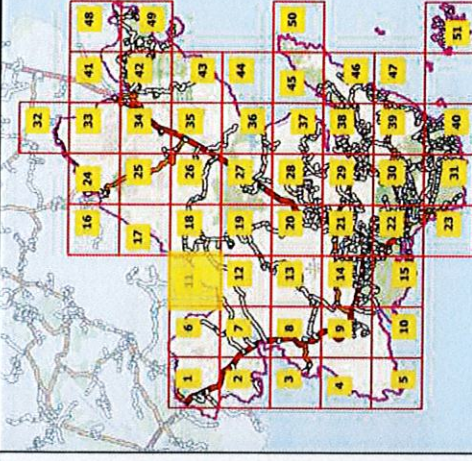
Projet de renforcement

- Zone de renforcement
- PEI en projet





Localisation de la vue



Commune de Petreto-Bicchisano

Légende

Point d'eau incendie (PEI)

- Important
- Ordinaire
- Faible
- Très faible
- Nul

Zones de couverture DECI

- Couverture risque important
- Couverture risque ordinaire
- Couverture risque faible
- Couverture à réhausser
- Couverture Indéfini ou nul
- Zone non couverte

Projet de renforcement

- Zone de renforcement
- PEI en projet

Risque bâtiementaire

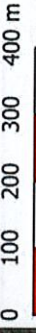
- Important
- Ordinaire
- Faible
- Sans objet

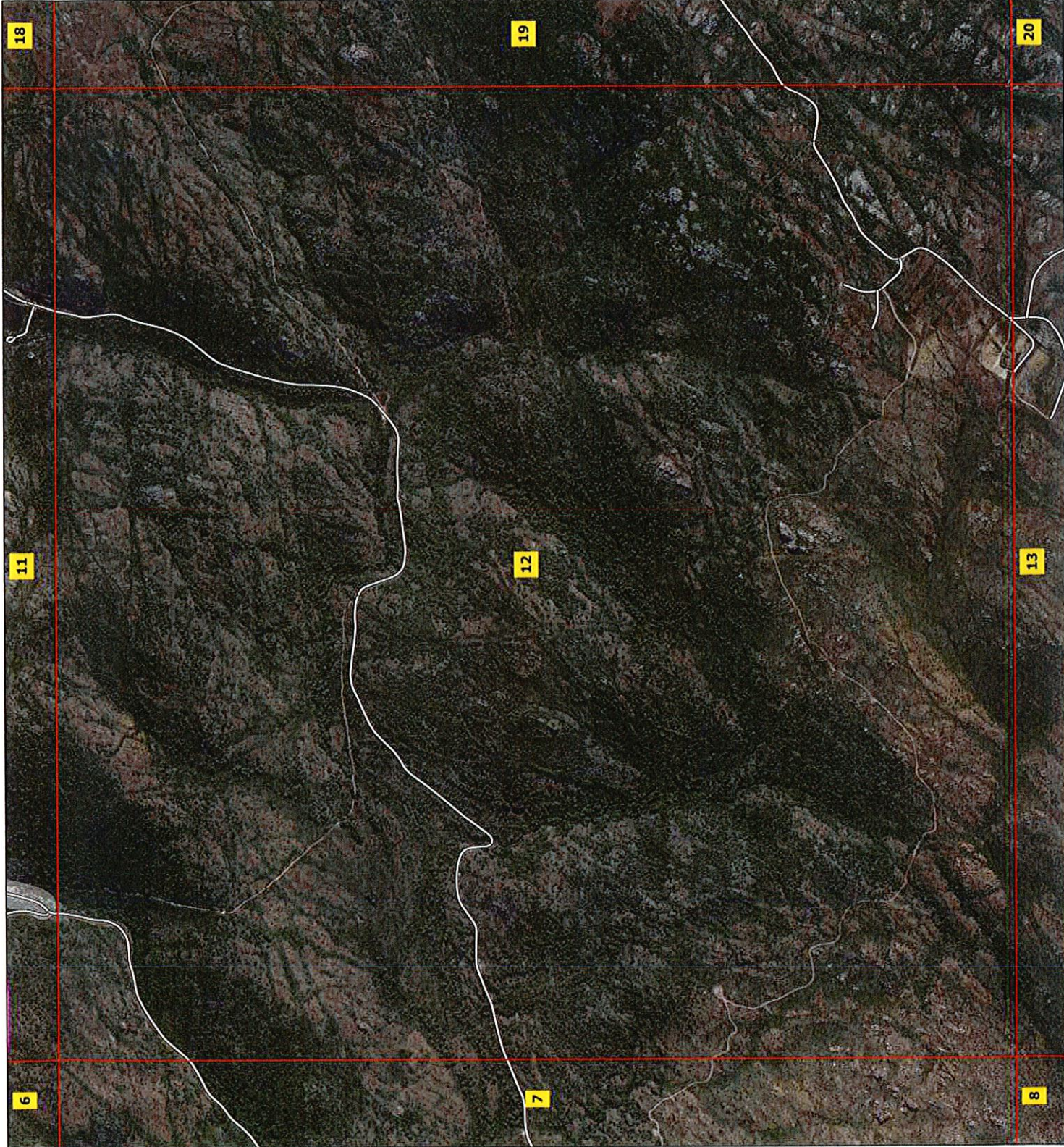
Routes

- Territoriale
- Départementale
- Autre
- NC

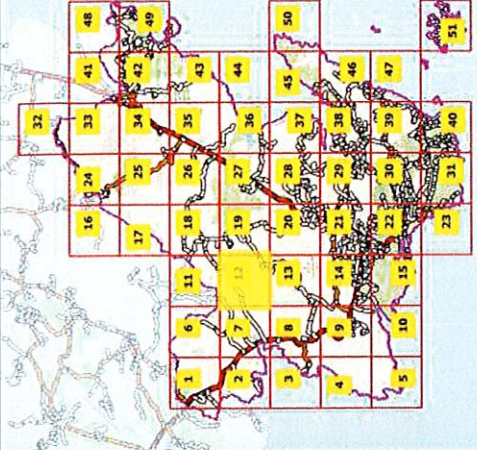
Reseau AEP

- ET
- Fonte
- Galva
- PE
- PVC
- BIOR
- Inconnu





Localisation de la vue



Commune de Petreto-Bicchisano

Légende

Point d'eau incendie (PEI)

- Important
- Ordinaire
- Faible
- Très faible
- Nul

Zones de couverture DECI

- Couverture risque important
- Couverture risque ordinaire
- Couverture risque faible
- Couverture à réhausser
- Couverture indéfini ou nul
- Zone non couverte

Projet de renforcement

- Zone de renforcement
- PEI en projet

Risque bâtimentaire

- Important
- Ordinaire
- Faible
- Sans objet

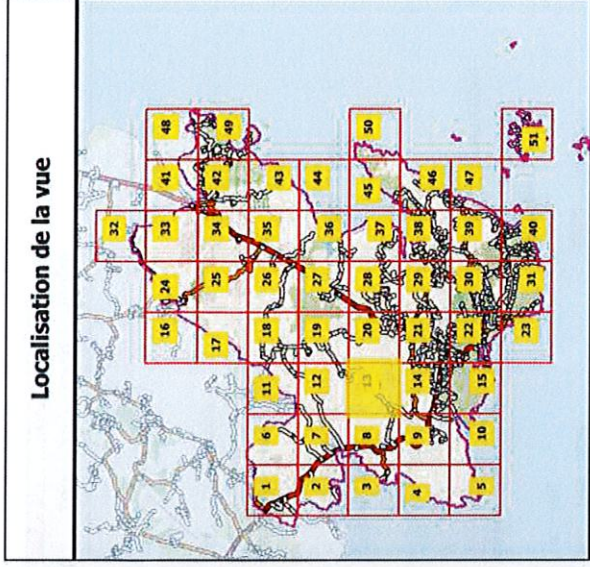
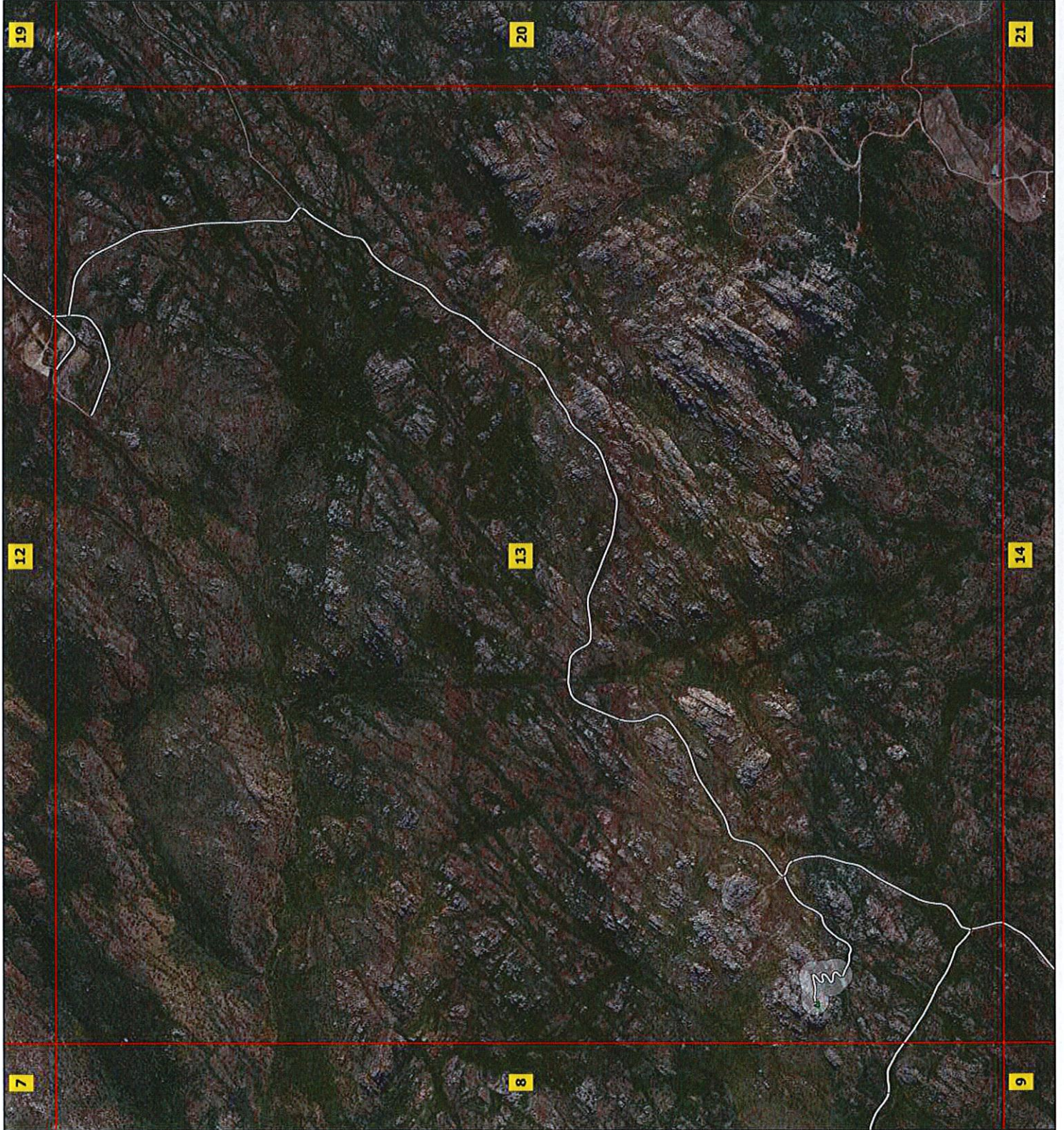
Routes

- Territoriale
- Départementale
- Autre
- NC

Reseau AEP

- ET
- Fonte
- Galva
- PE
- PVC
- BIOR
- Inconnu





Commune de Petreto-Bicchisano

Légende

Point d'eau incendie (PEI)

- Important
- Ordinaire
- Faible
- Très faible
- Nul

Zones de couverture DECI

- Couverture risque important
- Couverture risque ordinaire
- Couverture risque faible
- Couverture à réhausser
- Couverture Indéfini ou nul
- Zone non couverte

Projet de renforcement

- Zone de renforcement
- PEI en projet

Risque bâtementaire


- Important
- Ordinaire
- Faible
- Sans objet

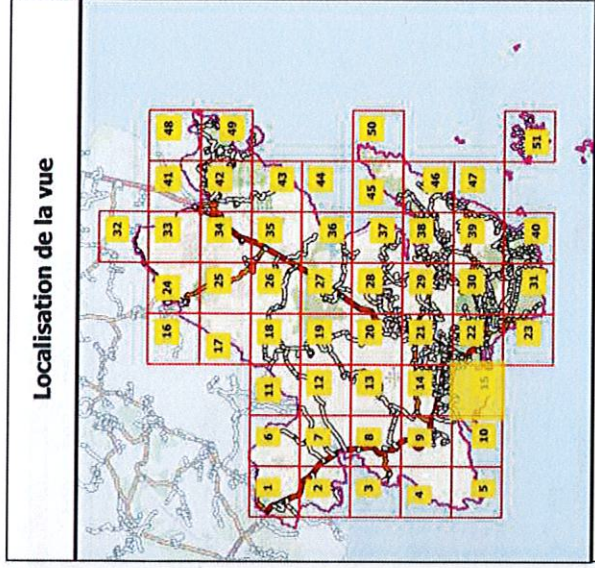
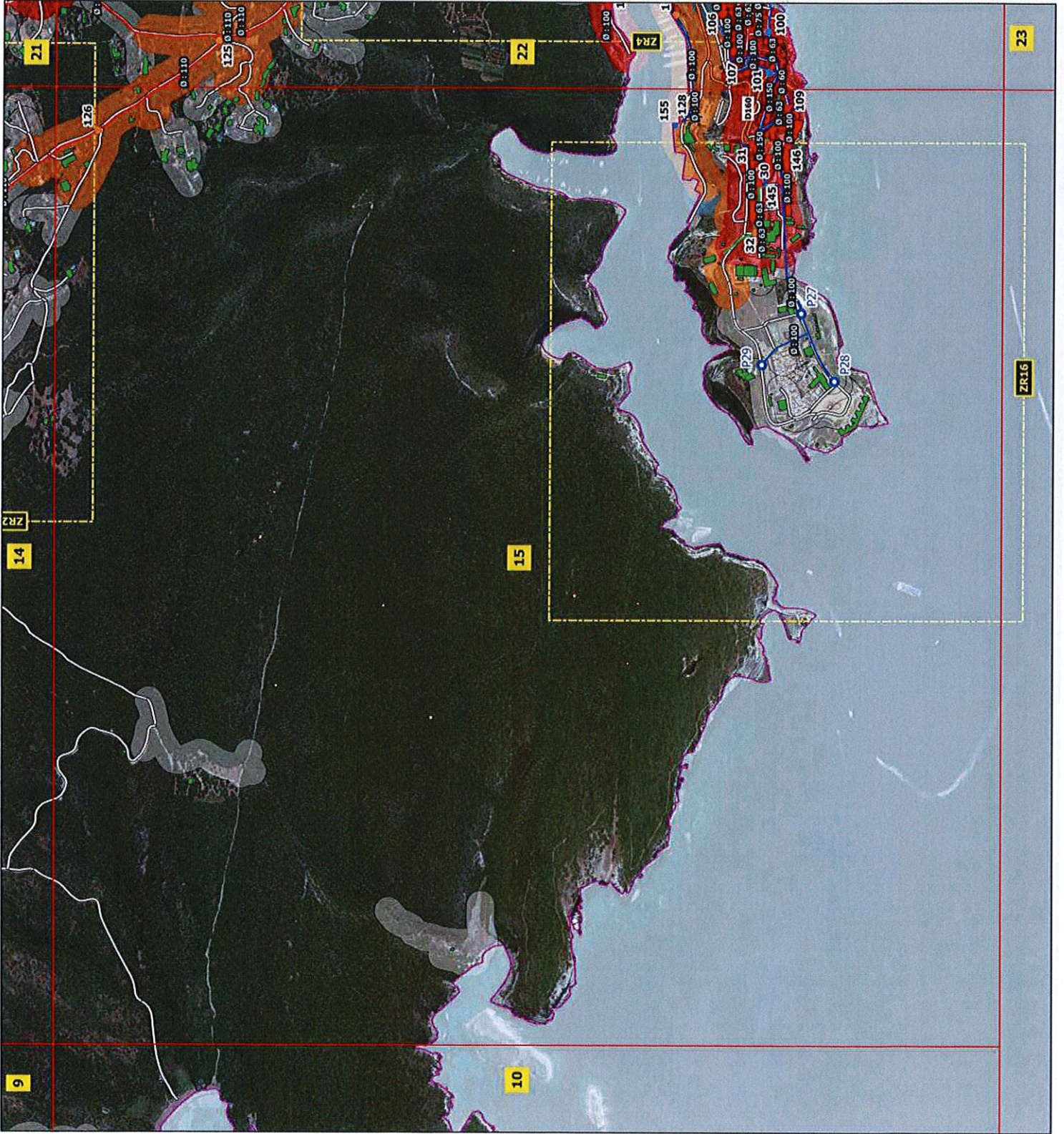
Routes

- Territoriale
- Départementale
- Autre
- NC

Reseau AEP

- ET
- Fonte
- Galva
- PE
- PVC
- BIOR
- Inconnu



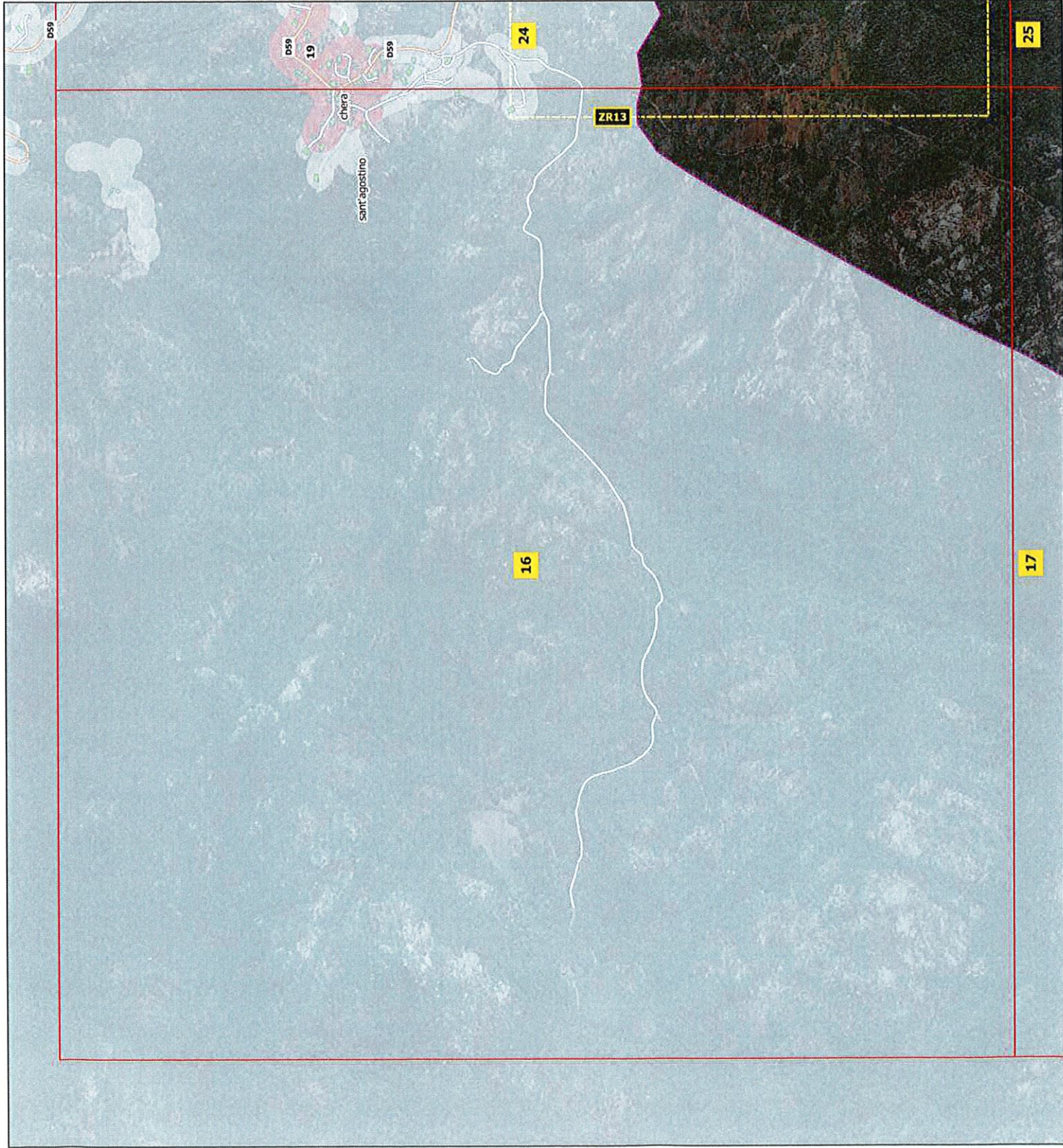


Commune de Petreto-Bicchisano

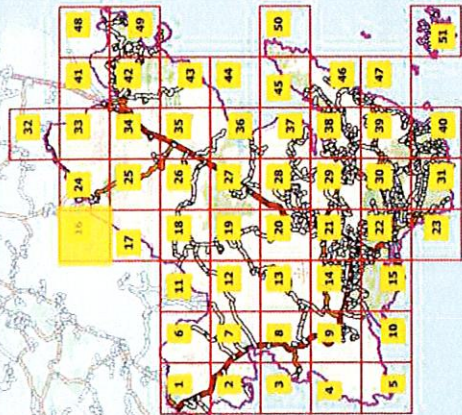
Légende

- | | | | | |
|--|--|---|--|---|
| Point d'eau incendie (PEI)
Important (Red dot)
Ordinaire (Orange dot)
Faible (Green dot)
Très faible (Yellow dot)
Nul (Blue dot) | Risque bâtimentaire
Important (Red square)
Ordinaire (Orange square)
Faible (Green square)
Sans objet (Pink square) | Zones de couverture DECI
Couverture risque important (Red square)
Couverture risque ordinaire (Orange square)
Couverture risque faible (Green square)
Couverture à réhausser (Yellow square)
Couverture Indéfini ou nul (Blue square)
Zone non couverte (White square) | Routes
Territoriale (Red line)
Départementale (Orange line)
Autre (Grey line)
NC (Brown line) | Reseau AEP
ET (Blue line)
Fonte (Green line)
Galva (Black line)
PE (Yellow line)
PVC (Red line)
BIOR (Pink line)
Inconnu (White line) |
| Projet de renforcement
Zone de renforcement (Yellow square)
PEI en projet (Blue circle) | | | | |





Localisation de la vue



Commune de Petreto-Bicchisano

Légende

Point d'eau incendie (PEI)

- Important
- Ordinaire
- Faible
- Très faible
- Nul

Risque bâtimentaire

- Important
- Ordinaire
- Faible
- Sans objet

Zones de couverture DECI

- Couverture risque important
- Couverture risque ordinaire
- Couverture risque faible
- Couverture à réhausser
- Couverture indéfini ou nul
- Zone non couverte

Routes

- Territoriale
- Départementale
- Autre
- NC

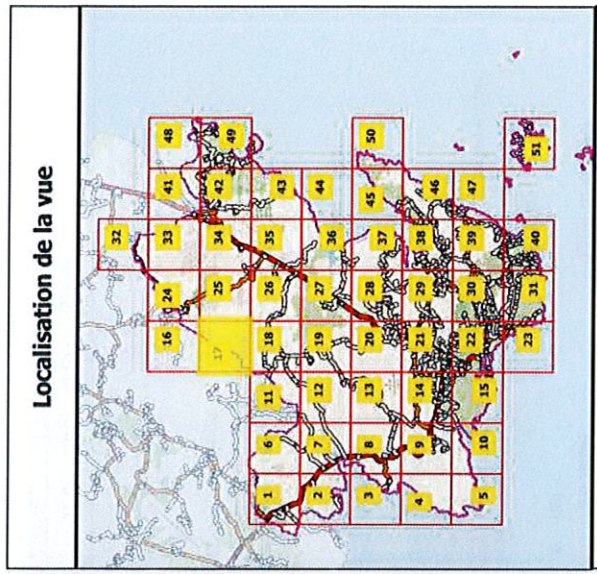

Reseau AEP

- ET
- Fonte
- Galva
- PE
- PVC
- BIOR
- Inconnu

Projet de renforcement

- Zone de renforcement
- PEI en projet



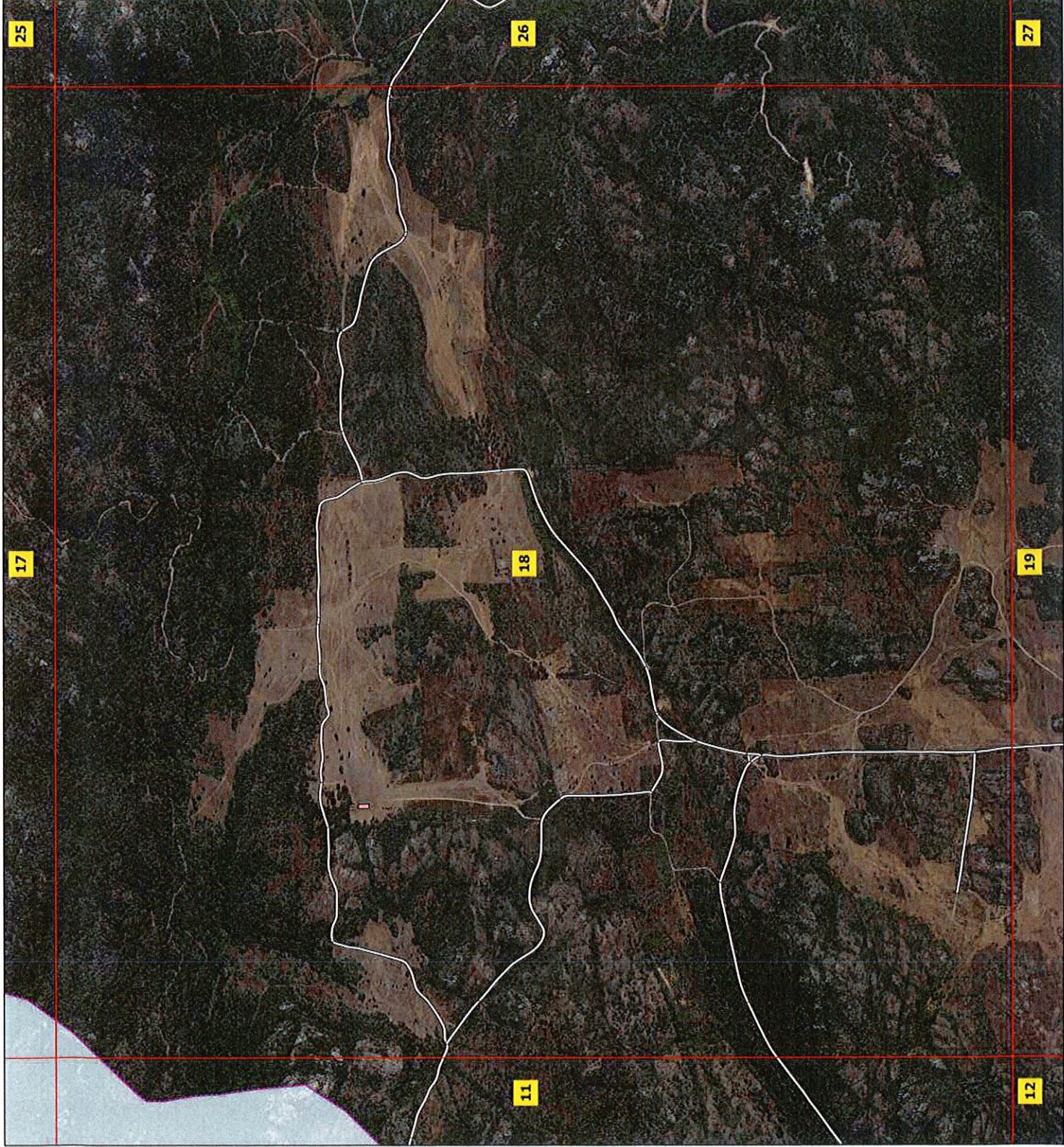


Commune de Petreto-Bicchisano

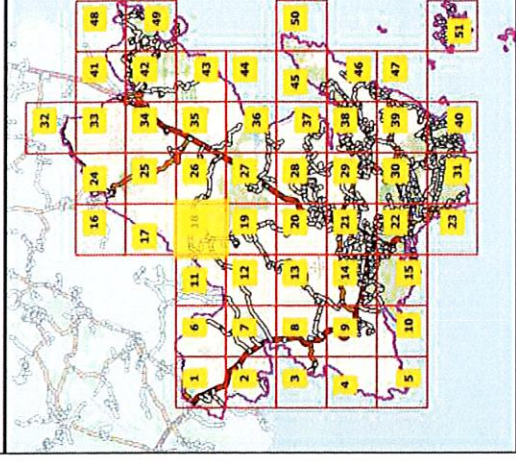
Légende

- | | | | | |
|--|--|---|--|--|
| Point d'eau incendie (PEI)
Important (Red dot)
Ordinaire (Orange dot)
Faible (Green dot)
Très faible (Yellow dot)
Nul (Blue dot) | Risque bâtementaire
Important (Red square)
Ordinaire (Orange square)
Faible (Green square)
Sans objet (Pink square) | Zones de couverture DECI
Couverture risque important (Red square)
Couverture risque ordinaire (Orange square)
Couverture risque faible (Green square)
Couverture à réhausser (Yellow square)
Couverture Indéfini ou nul (Blue square)
Zone non couverte (White square) | Routes
Territoriale (Red line)
Départementale (Orange line)
Autre (Grey line)
INC (Red line with dots)
(Yellow line) | Reseau AEP
ET (Yellow line)
Fonte (Blue line)
Galva (Black line)
PE (Green line)
PVC (Red line)
BIOR (Pink line)
Inconnu (Yellow line) |
| Projet de renforcement
Zone de renforcement (Yellow square)
PEI en projet (Blue circle) | | | | |





Localisation de la vue



Commune de Petreto-Bicchisano

Légende

Point d'eau incendie (PEI)

- Important
- Ordinaire
- Faible
- Très faible
- Nul

Risque bâtiminaire

- Important
- Ordinaire
- Faible
- Sans objet

Zones de couverture DECI

- Couverture risque important
- Couverture risque ordinaire
- Couverture risque faible
- Couverture à réhausser
- Couverture Indéfini ou nul
- Zone non couverte

Routes

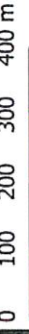
- Territoriale
- Départementale
- Autre
- NC

Reseau AEP

- ET
- Fonte
- Galva
- PE
- PVC
- BIOR
- Inconnu

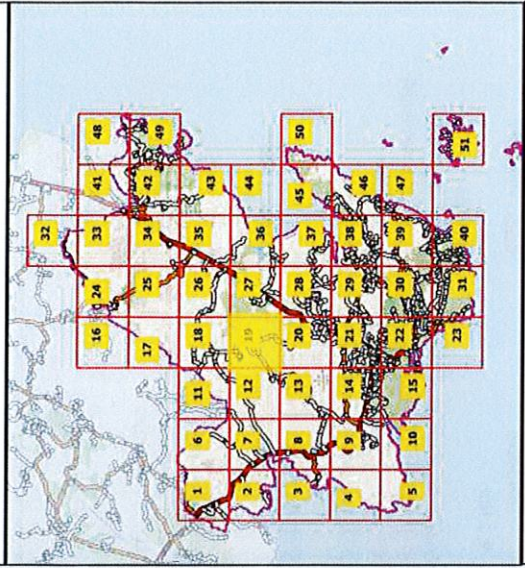
Projet de renforcement

- Zone de renforcement
- PEI en projet





Localisation de la vue



Commune de Petreto-Bicchisano

Légende

Point d'eau incendie (PEI)

- Important
- Ordinaire
- Faible
- Très faible
- Nul

Risque bâtementaire

- Important
- Ordinaire
- Faible
- Sans objet

Zones de couverture DECI

- Couverture risque important
- Couverture risque ordinaire
- Couverture risque faible
- Couverture à réhausser
- Couverture Indéfini ou nul
- Zone non couverte

Routes


- Territoriale
- Départementale
- Autre
- NC

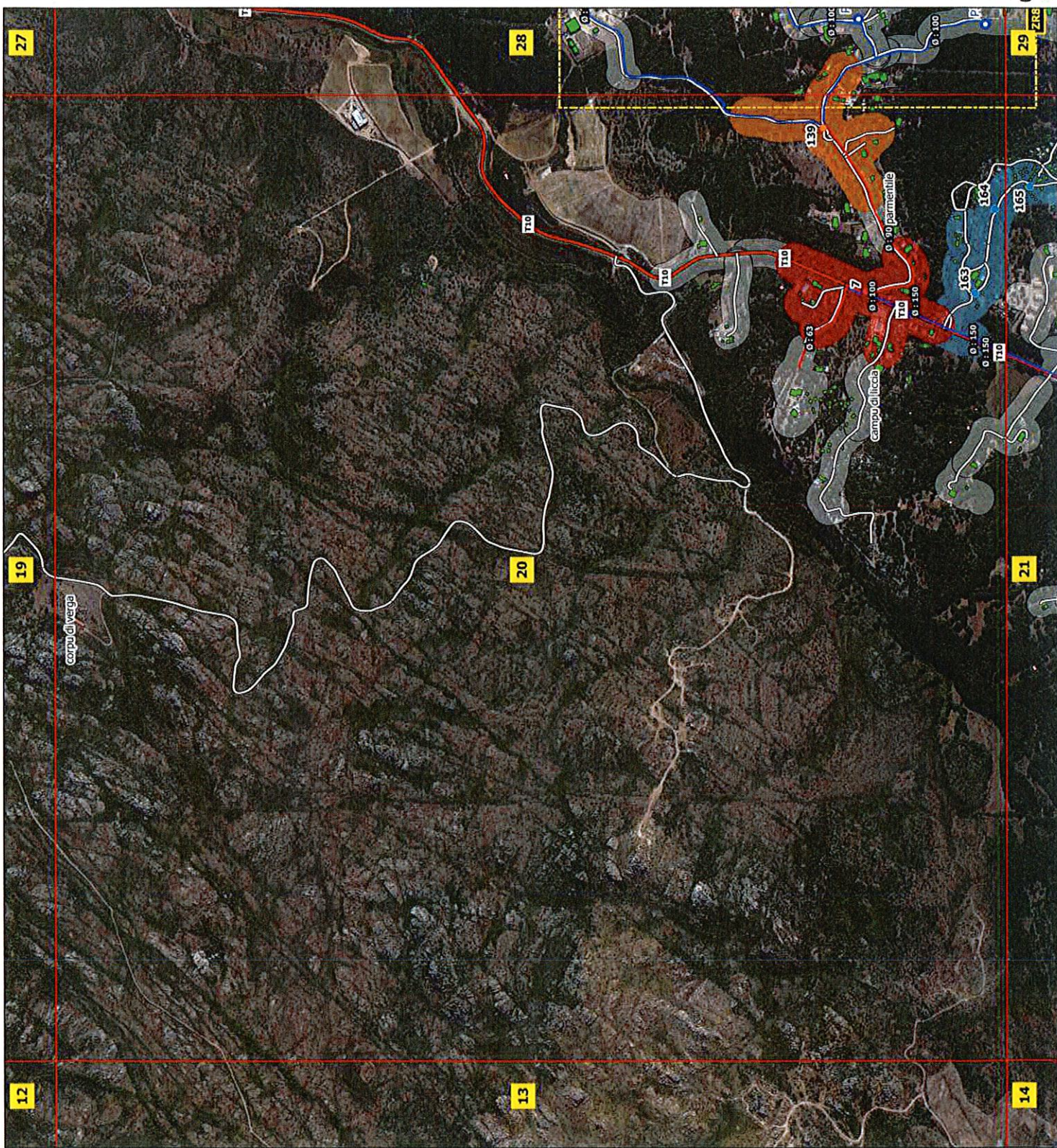
Reseau AEP

- ET
- Fonte
- Galva
- PE
- PVC
- BIOR
- Inconnu

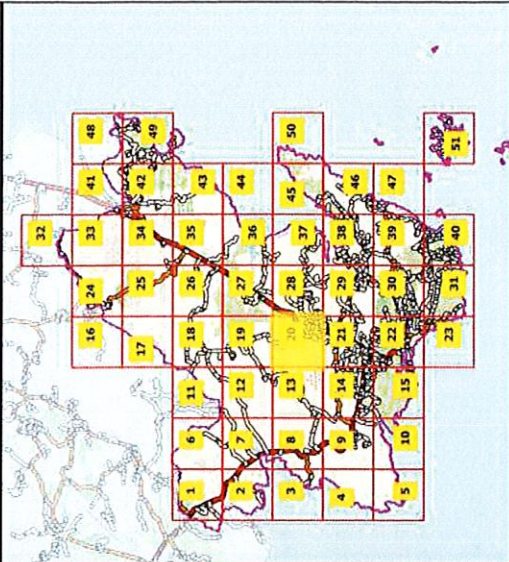
Projet de renforcement

- Zone de renforcement
- PEI en projet





Localisation de la vue



Commune de Petreto-Bicchisano

Légende

Point d'eau incendie (PEI)

- Important
- Ordinaire
- Faible
- Très faible
- Nul

Risque bâtimentaire

- Important
- Ordinaire
- Faible
- Sans objet

Routes

- Territoriale
- Départementale
- Autre
- NC

Reseau AEP

- ET
- Fonte
- Galva
- PE
- PVC
- BIOR
- Inconnu

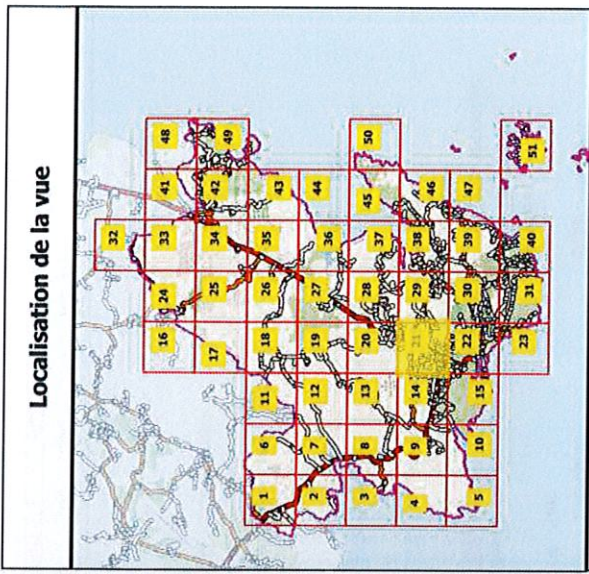
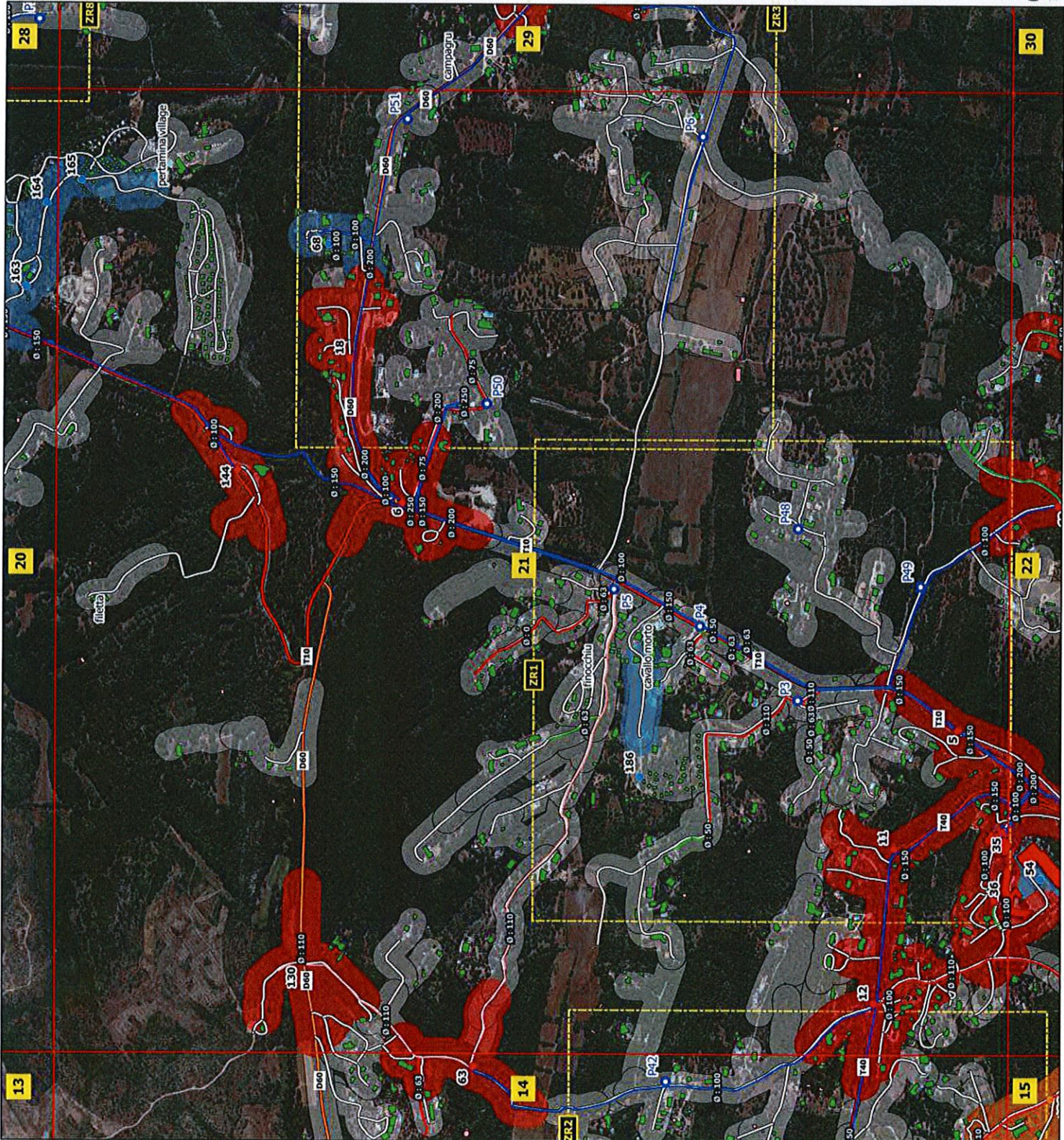
Zones de couverture DECI

- Couverture risque important
- Couverture risque ordinaire
- Couverture risque faible
- Couverture à rehausser
- Couverture Indefini ou nul
- Zone non couverte

Projet de renforcement

- Zone de renforcement
- PEI en projet





Commune de Petreto-Bicchisano

Légende

Point d'eau incendie (PEI)

- Important
- Ordinaire
- Faible
- Très faible
- Nul

Zones de couverture DECI

- Couverture risque important
- Couverture risque ordinaire
- Couverture risque faible
- Couverture à réhausser
- Couverture Indéfini ou nul
- Zone non couverte

Projet de renforcement

- Zone de renforcement
- PEI en projet

Risque bâtimentaire

- Important
- Ordinaire
- Faible
- Sans objet

Routes

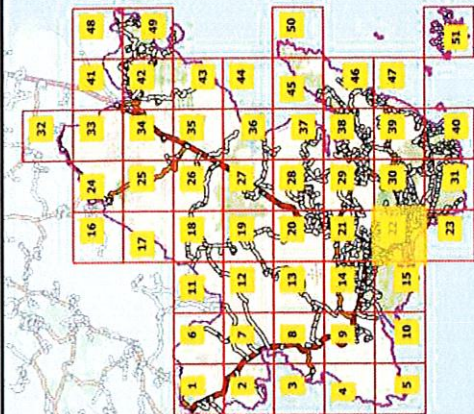
- Territoriale
- Départementale
- Autre
- NC

Reseau AEP

- ET
- Fonte
- Galva
- PE
- PVC
- BIOR
- Inconnu



Localisation de la vue



Commune de Petreto-Bicchisano

Légende

Point d'eau incendie (PEI)

- Important
- Ordinaire
- Faible
- Très faible
- Nul

Risque bâtiementaire

- Important
- Ordinaire
- Faible
- Sans objet

Routes

- Territoriale
- Départementale
- Autre
- NC

Zones de couverture DECI

- Couverture risque important
- Couverture risque ordinaire
- Couverture risque faible
- Couverture à réhausser
- Couverture Indéfini ou nul
- Zone non couverte

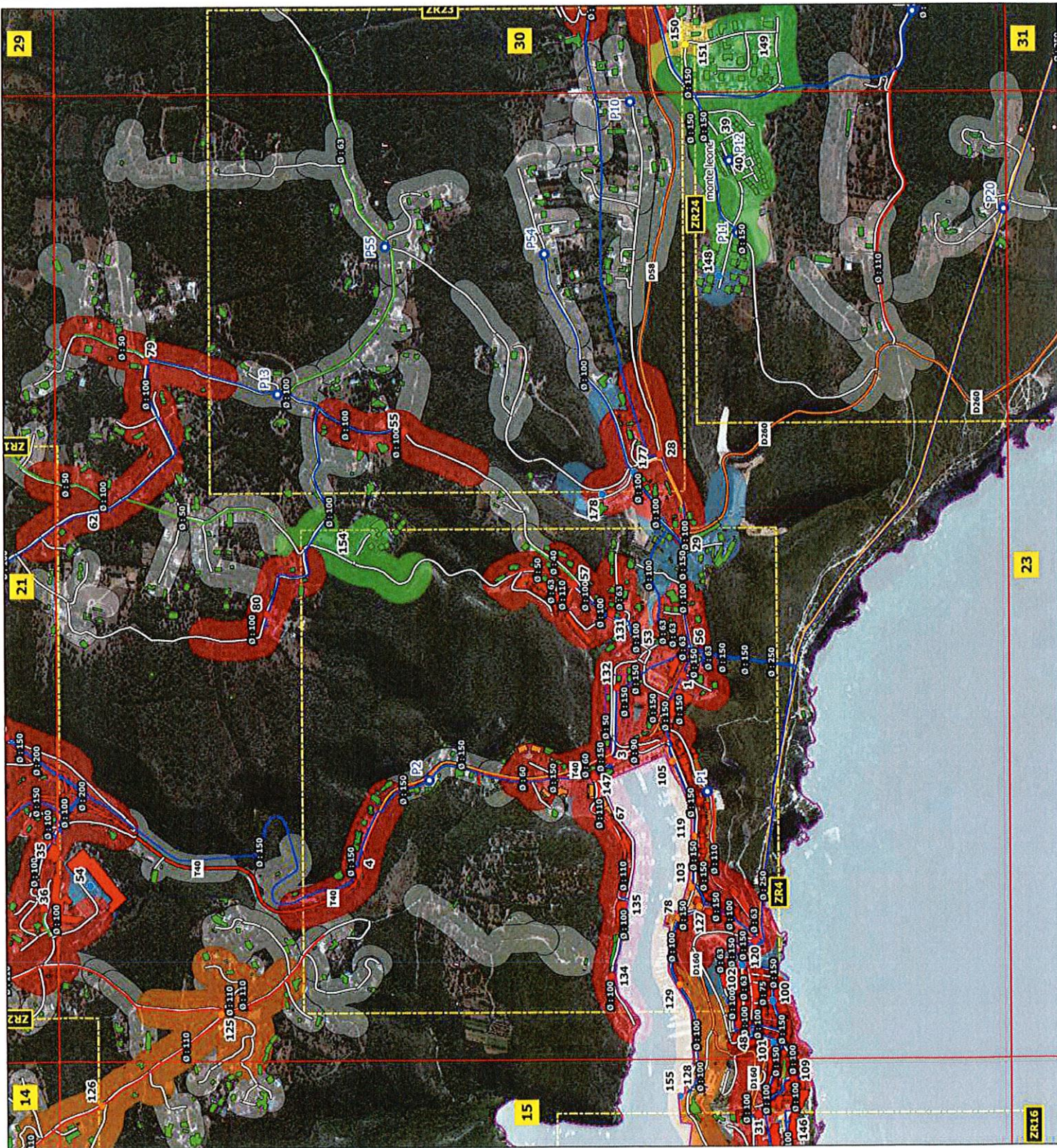
Reseau AEP

- ET
- Fonte
- Galva
- PE
- PVC
- BIOR
- Inconnu

Projet de renforcement

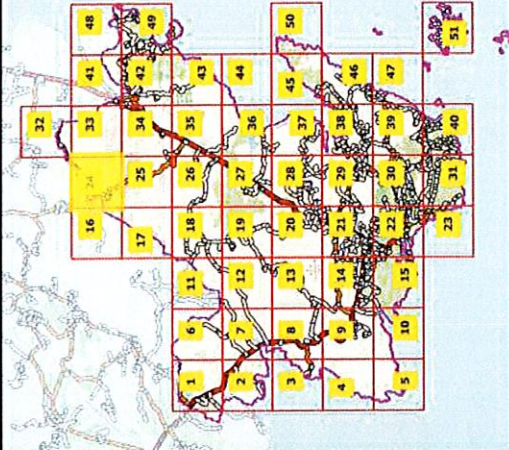
- Zone de renforcement
- PEI en projet

0 100 200 300 400 m






Localisation de la vue

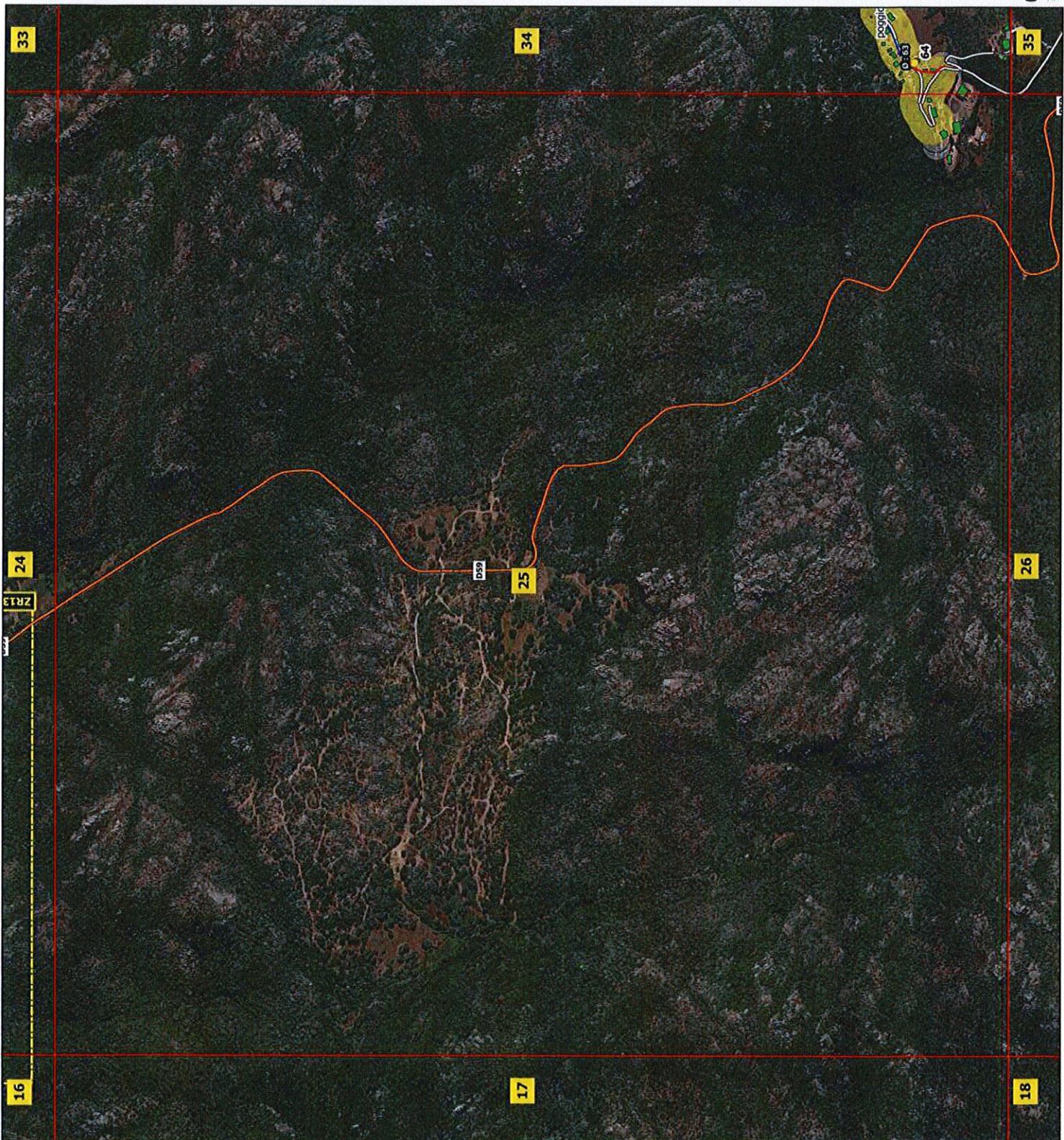


Commune de Petreto-Bicchisano

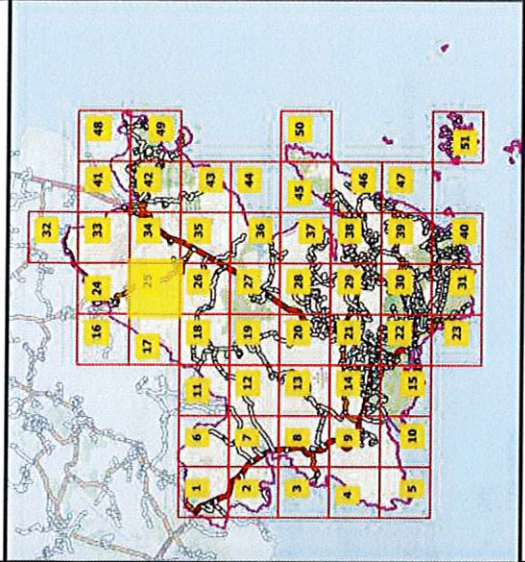
Légende

- Point d'eau incendie (PEI)**
 - Important
 - Ordinaire
 - Faible
 - Très faible
 - Nul
- Zones de couverture DECI**
 - Couverture risque important
 - Couverture risque ordinaire
 - Couverture risque faible
 - Couverture à réhausser
 - Couverture indéfini ou nul
 - Zone non couverte
- Projet de renforcement**
 - Zone de renforcement
 - PEI en projet
- Risque bâtementaire**
 - Important
 - Ordinaire
 - Faible
 - Sans objet
- Routes**
 - Territoriale
 - Départementale
 - Autre
 - NC
- Reseau AEP**
 - ET
 - Fonte
 - Galva
 - PE
 - PVC
 - BTOR
 - Inconnu





Localisation de la vue



Commune de Petreto-Bicchisano

Légende

Point d'eau incendie (PEI)

- Important
- Ordinaire
- Faible
- Très faible
- Nul

Risque bâtementaire

- Important
- Ordinaire
- Faible
- Sans objet

Zones de couverture DECI

- Couverture risque important
- Couverture risque ordinaire
- Couverture risque faible
- Couverture à réhausser
- Couverture indéfini ou nul
- Zone non couverte

Routes


- Territoriale
- Départementale
- Autre
- NC

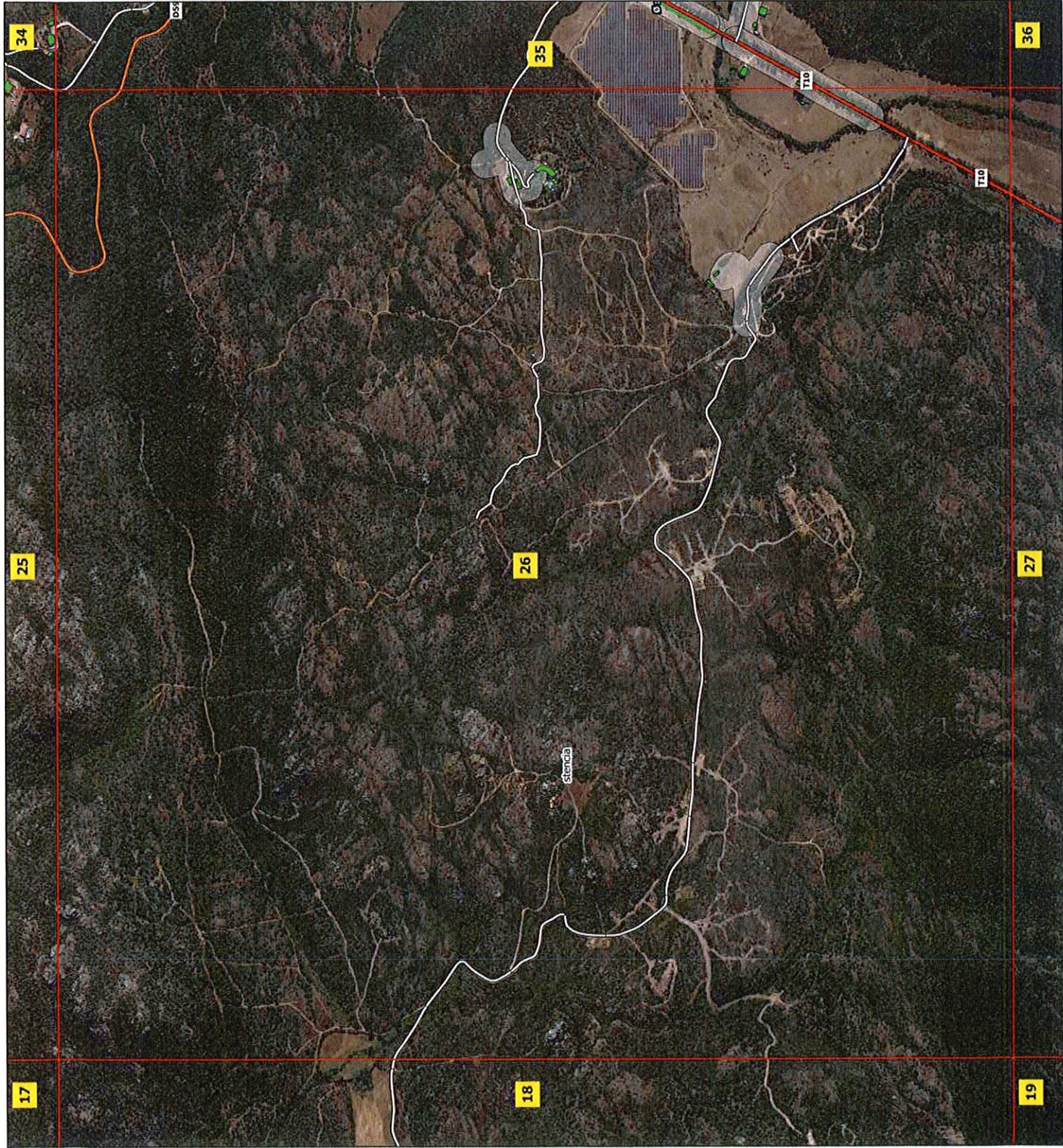
Reseau AEP

- ET
- Fonte
- Galva
- PE
- PVC
- BIOR
- Inconnu

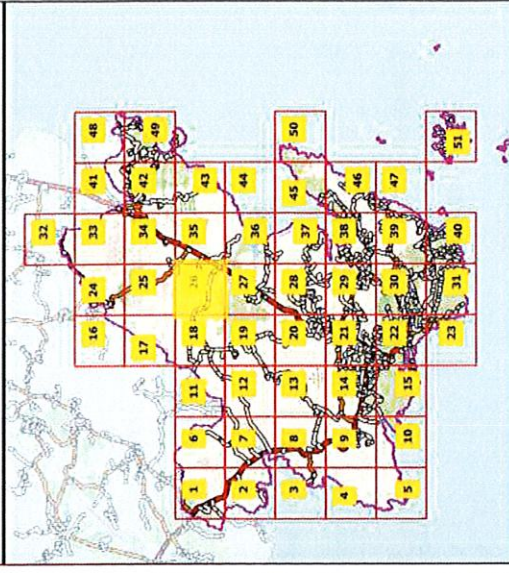
Projet de renforcement

- Zone de renforcement
- PEI en projet





Localisation de la vue



Commune de Petreto-Bicchisano

Légende

Point d'eau incendie (PEI)

- Important
- Ordinaire
- Faible
- Très faible
- Nul

Risque bâtementaire

- Important
- Ordinaire
- Faible
- Sans objet

Zones de couverture DECI

- Couverture risque important
- Couverture risque ordinaire
- Couverture risque faible
- Couverture à réhausser
- Couverture indéfini ou nul
- Zone non couverte

Routes

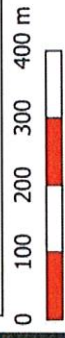
- Territoriale
- Départementale
- Autre
- NC

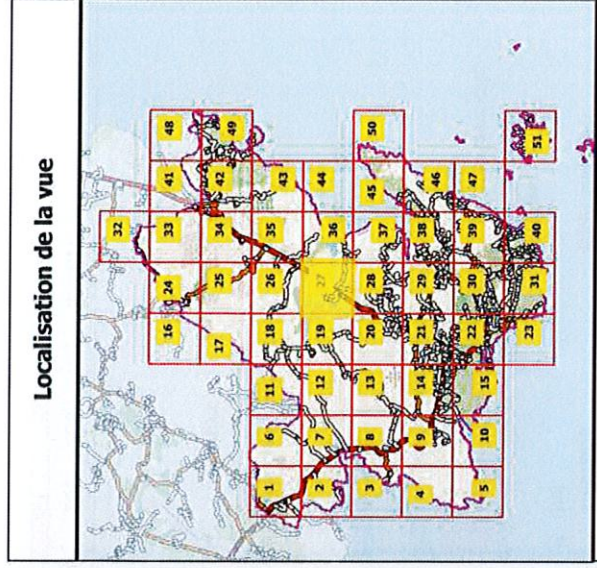

Reseau AEP

- ET
- Fonte
- Galva
- PE
- PVC
- BIOR
- Inconnu

Projet de renforcement

- Zone de renforcement
- PEI en projet





Commune de Petreto-Bicchisano

Légende

Point d'eau incendie (PEI)

- Important
- Ordinaire
- Faible
- Très faible
- Nul

Risque bâtementaire

- Important
- Ordinaire
- Faible
- Sans objet

Zones de couverture DECI

- Couverture risque important
- Couverture risque ordinaire
- Couverture risque faible
- Couverture à réhausser
- Couverture Indéfini ou nul
- Zone non couverte

Routes

- Territoriale
- Départementale
- Autre
- NC

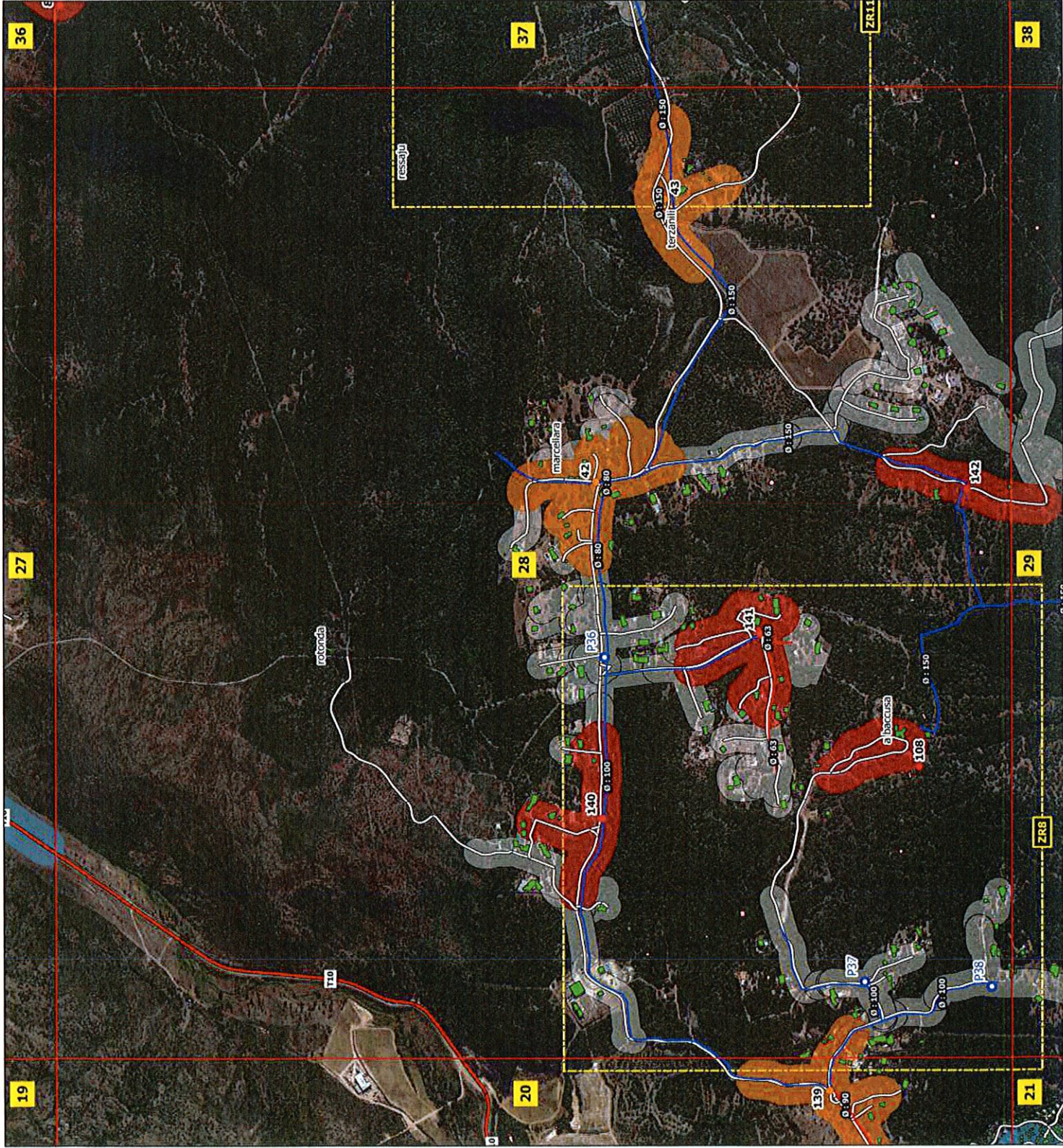
Reseau AEP

- ET
- Fonte
- Galva
- PE
- PVC
- BTOR
- Inconnu

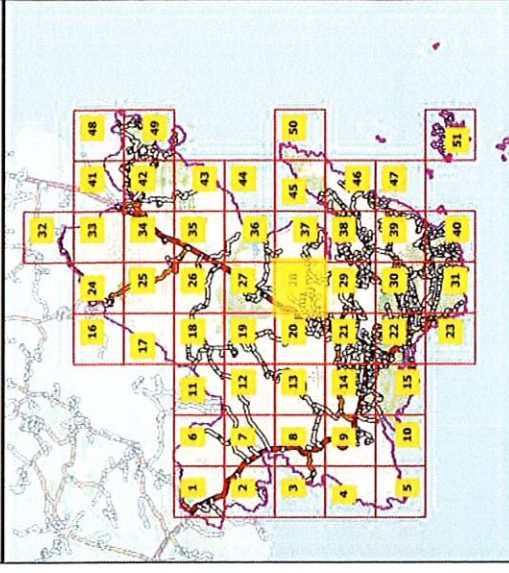
Projet de renforcement

- Zone de renforcement
- PEI en projet





Localisation de la vue



Commune de Petreto-Bicchisano

Légende

Point d'eau incendie (PEI)

- Important
- Ordinaire
- Faible
- Très faible
- Nul

Risque bâtementaire

- Important
- Ordinaire
- Faible
- Sans objet

Routes

- Territoriale
- Départementale
- Autre
- NC

Reseau AEP

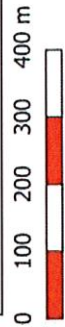
- ET
- Fonte
- Galva
- PE
- PVC
- BIOR
- Inconnu

Zones de couverture DECI

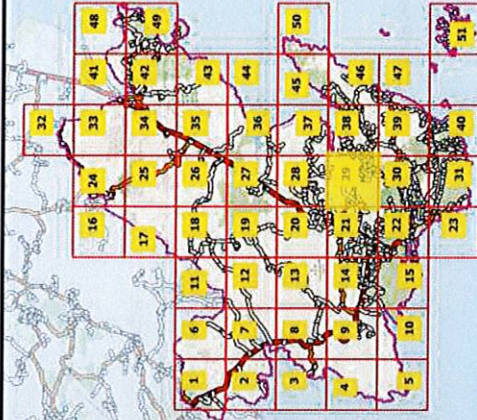
- Couverture risque important
- Couverture risque ordinaire
- Couverture risque faible
- Couverture à rehausser
- Couverture indéfini ou nul
- Zone non couverte

Projet de renforcement

- Zone de renforcement
- PEI en projet



Localisation de la vue



Commune de Petreto-Bicchisano

Légende

Point d'eau incendie (PEI)

- Important
- Ordinaire
- Faible
- Très faible
- Nul

Risque bâtiementaire

- Important
- Ordinaire
- Faible
- Sans objet

Zones de couverture DECI

- Couverture risque important
- Couverture risque ordinaire
- Couverture risque faible
- Couverture à réhausser
- Couverture Indéfini ou nul
- Zone non couverte

Routes

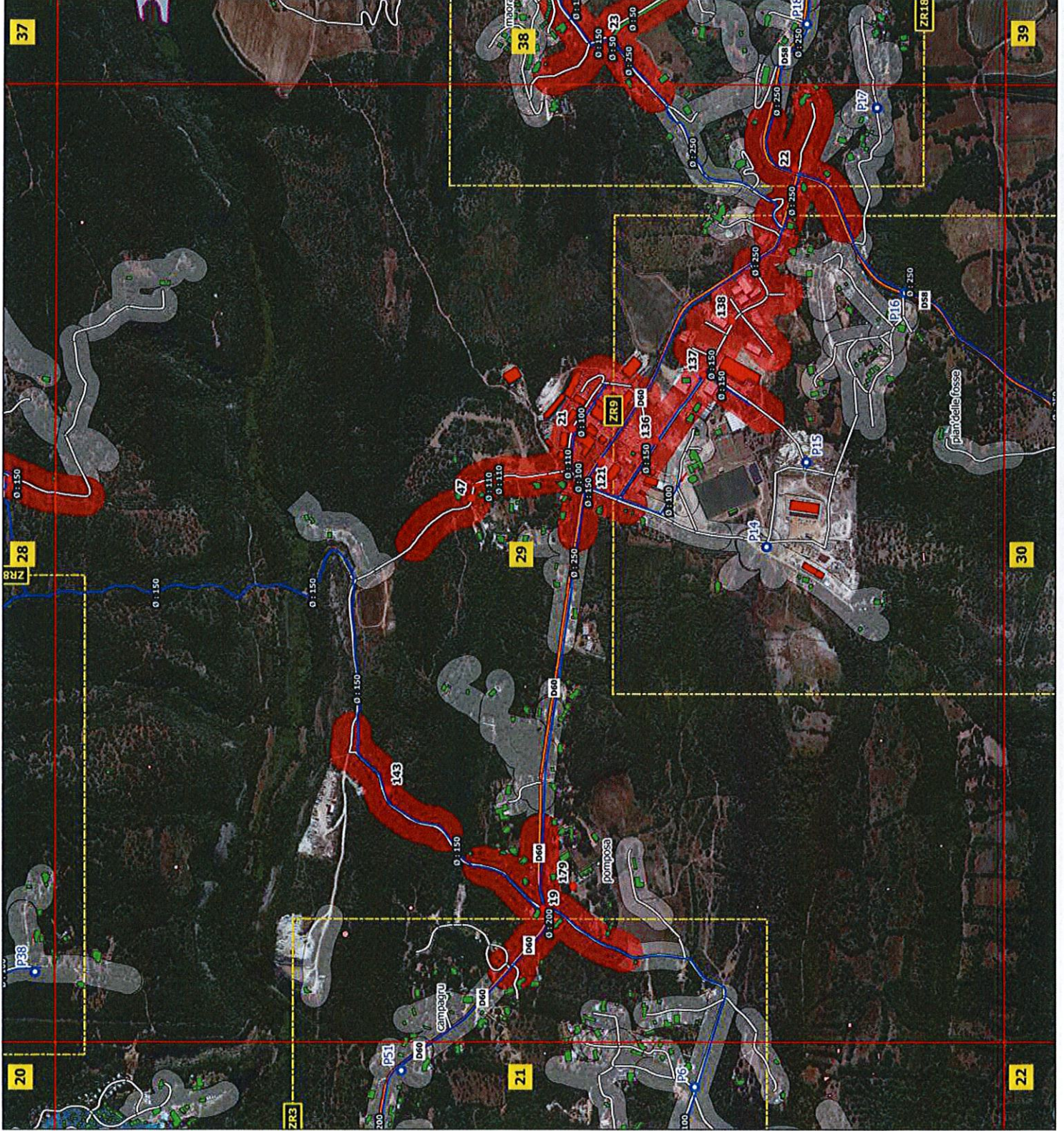
- Territoriale
- Départementale
- Autre
- NC

Reseau AEP

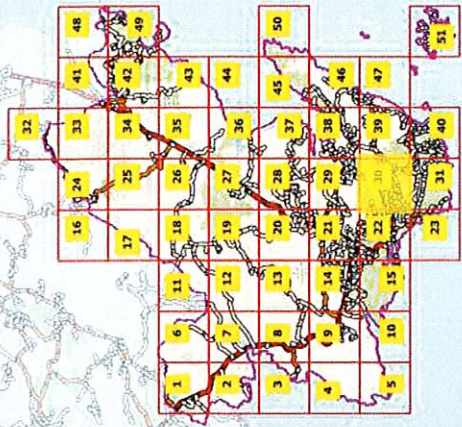
- ET
- Fonte
- Galva
- PE
- PVC
- BIOR
- Inconnu

Projet de renforcement

- Zone de renforcement
- PEI en projet



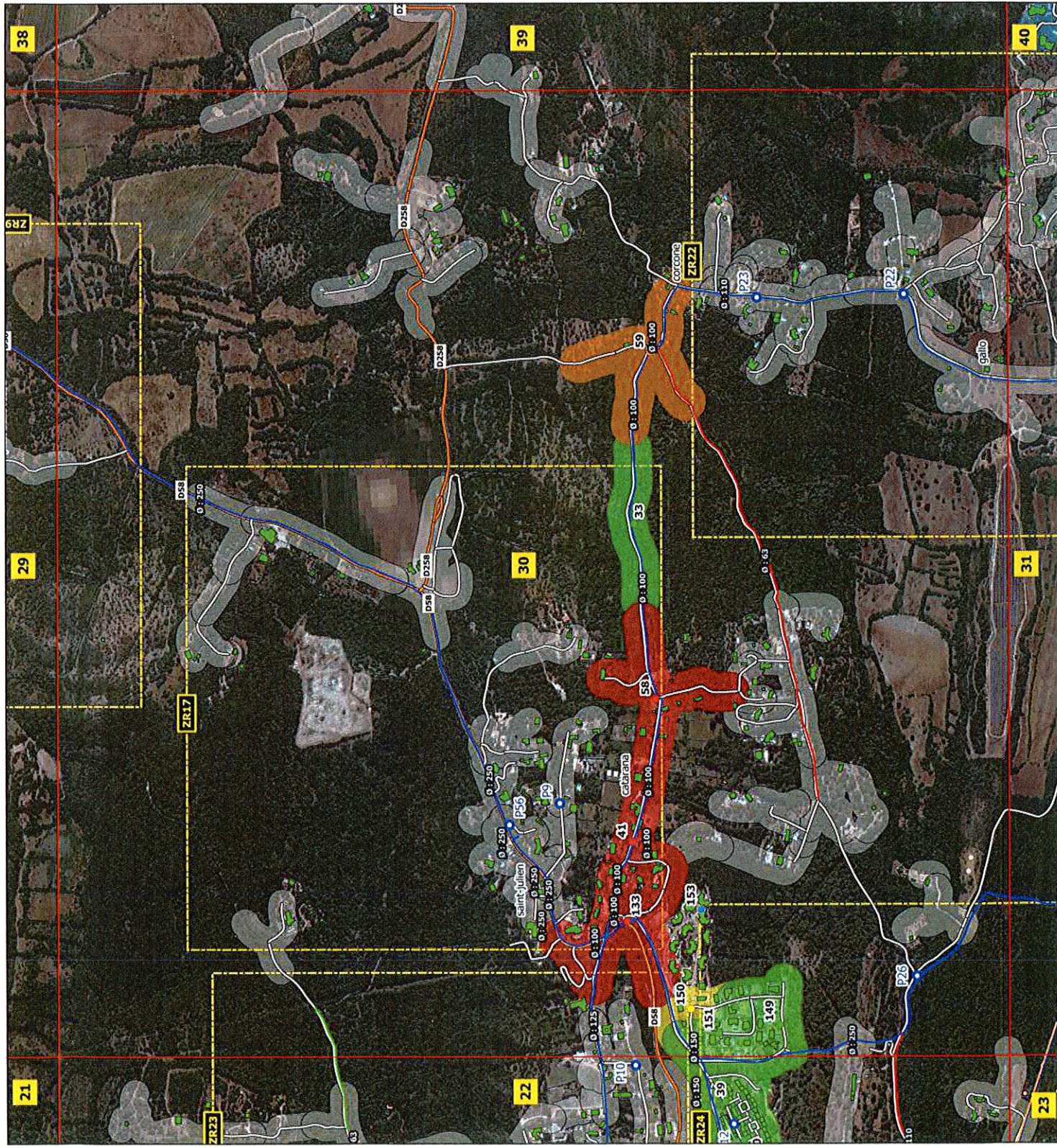
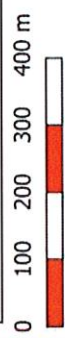
Localisation de la vue



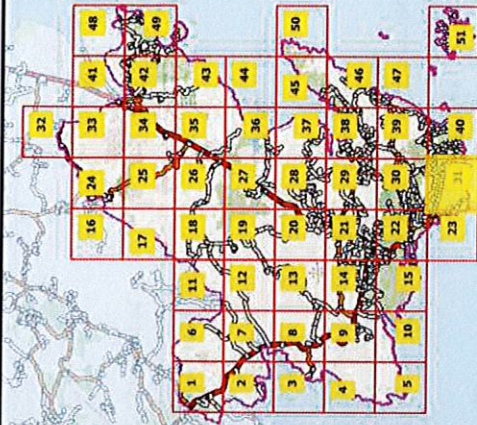
Commune de Petreto-Bicchisano

Légende

- Point d'eau incendie (PEI)**
 - Important
 - Ordinaire
 - Faible
 - Très faible
 - Nul
- Zones de couverture DECI**
 - Couverture risque important
 - Couverture risque ordinaire
 - Couverture risque faible
 - Couverture à réhausser
 - Couverture indéfini ou nul
 - Zone non couverte
- Projet de renforcement**
 - Zone de renforcement
 - PEI en projet
- Risque bâtiementaire**
 - Important
 - Ordinaire
 - Faible
 - Sans objet
- Routes**
 - Territoriale
 - Départementale
 - Autre
 - NC
- Reseau AEP**
 - ET
 - Fonte
 - Galva
 - PE
 - PVC
 - BIOR
 - Inconnu



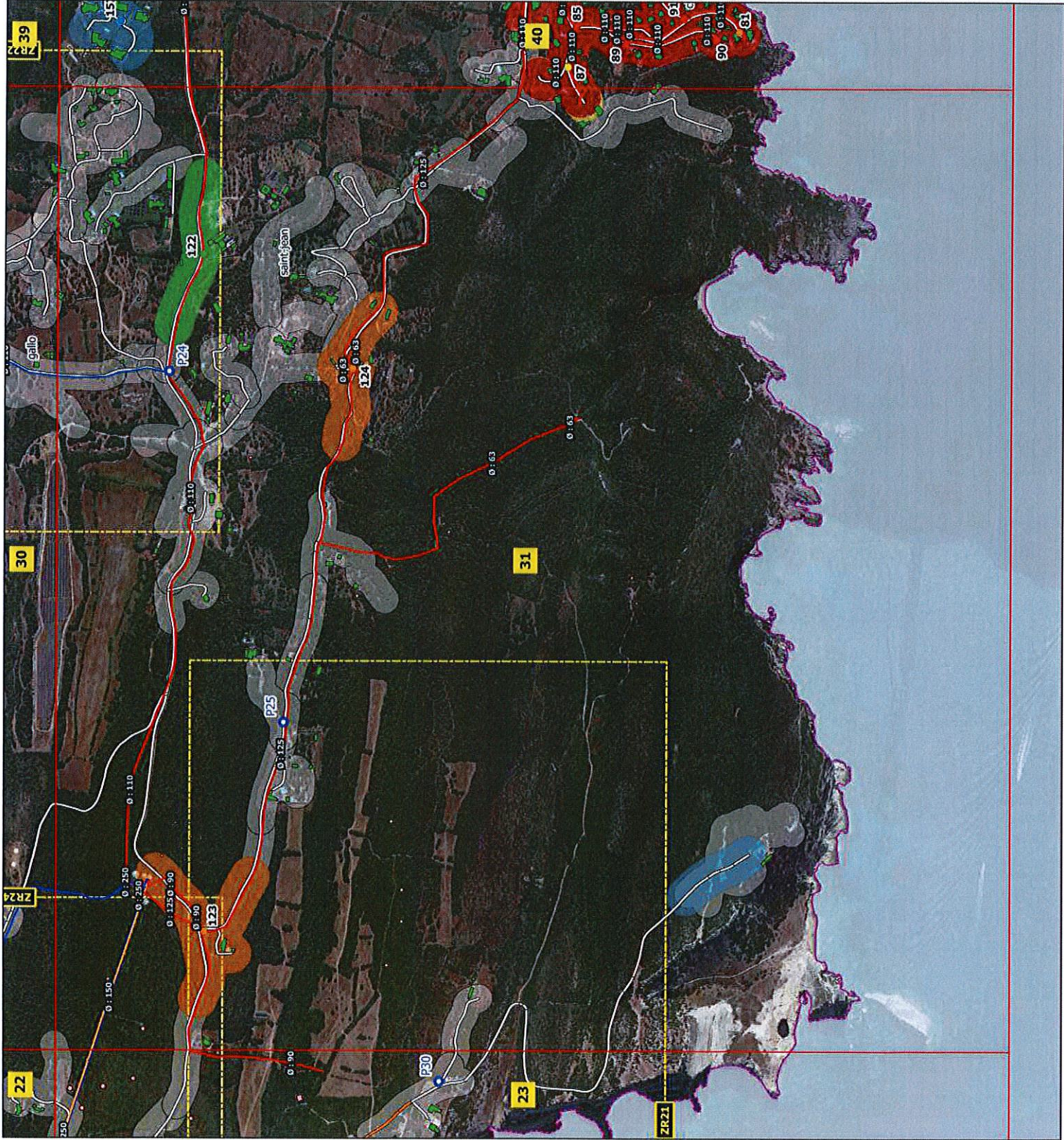
Localisation de la vue



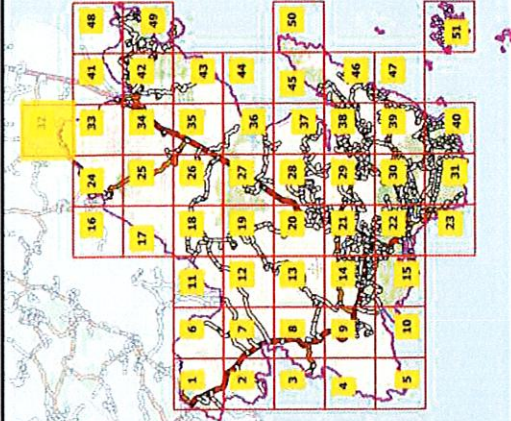
Commune de Petreto-Bicchisano

Légende

- | | |
|-----------------------------------|-----------------------------|
| Point d'eau incendie (PEI) | Risque bâtiementaire |
| ● Important | ■ Important |
| ● Ordinaire | ■ Ordinaire |
| ● Faible | ■ Faible |
| ● Très faible | ■ Sans objet |
| ● Nul | |
| Zones de couverture DECI | Routes |
| ■ Couverture risque important | — Territoriale |
| ■ Couverture risque ordinaire | — Départementale |
| ■ Couverture risque faible | — Autre |
| ■ Couverture à réhausser | — NC |
| ■ Couverture indéfini ou nul | |
| ■ Zone non couverte | |
| Projet de renforcement | Reseau AEP |
| ■ Zone de renforcement | — ET |
| ● PEI en projet | — Fonte |
| | — Galva |
| | — PE |
| | — PVC |
| | — BIOR |
| | — Inconnu |



Localisation de la vue



Commune de Petreto-Bicchisano

Légende

Point d'eau incendie (PEI)

- Important
- Ordinaire
- Faible
- Très faible
- Nul

Risque bâtimentaire

- Important
- Ordinaire
- Faible
- Sans objet

Routes

- Territoriale
- Départementale
- Autre
- NC

Zones de couverture DECI

- Couverture risque important
- Couverture risque ordinaire
- Couverture risque faible
- Couverture à réhausser
- Couverture Indéfini ou nul
- Zone non couverte

Reseau AEP

- ET
- Fonte
- Galva
- PE
- PVC
- BTOR
- Inconnu

Projet de renforcement

- Zone de renforcement
- PEI en projet

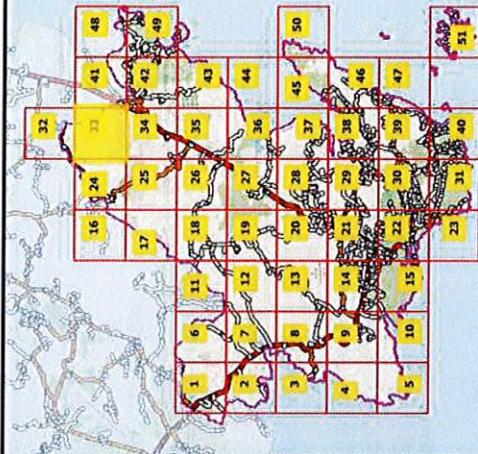
0 100 200 300 400 m

41

33

24

Localisation de la vue



Commune de Petreto-Bicchisano

Légende

Point d'eau incendie (PEI)

- Important
- Ordinaire
- Faible
- Très faible
- Nul

Risque bâtimentaire

- Important
- Ordinaire
- Faible
- Sans objet

Routes

- Territoriale
- Départementale
- Autre
- NC

Reseau AEP


- ET
- Fonte
- Galva
- PE
- PVC
- BTOR
- Inconnu

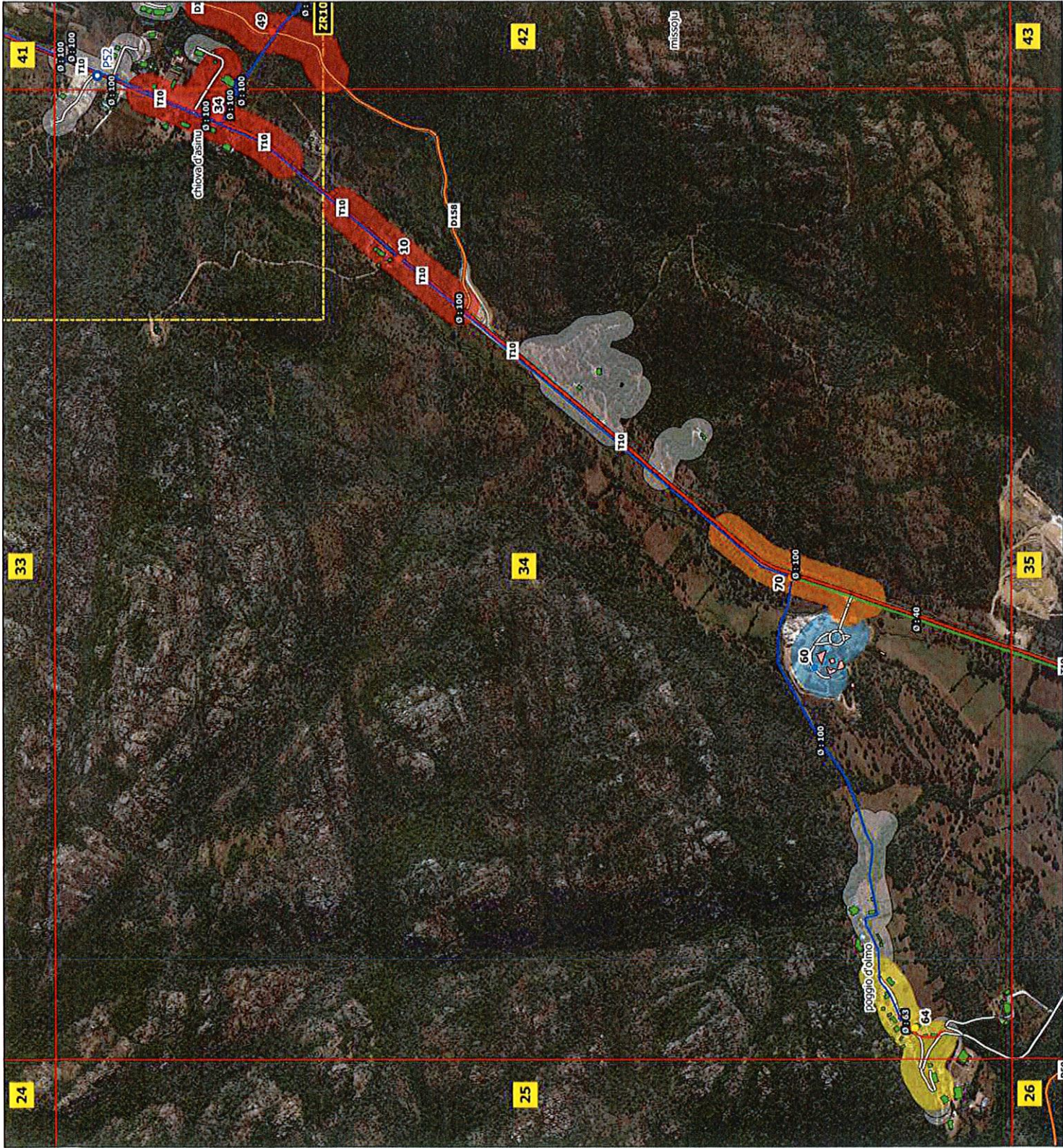
Zones de couverture DECI

- Couverture risque important
- Couverture risque ordinaire
- Couverture risque faible
- Couverture à réhausser
- Couverture Indéfini ou nul
- Zone non couverte

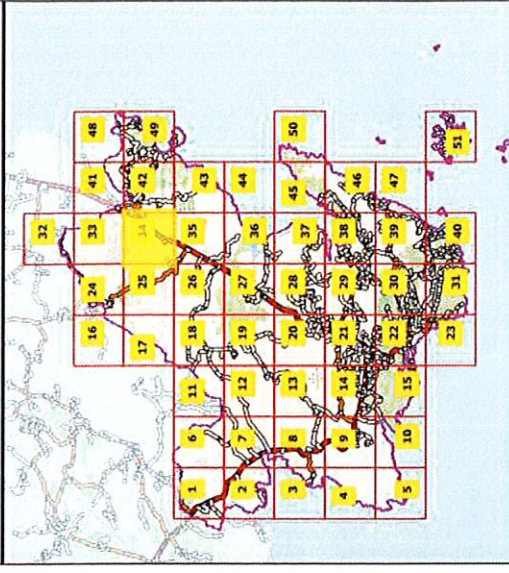
Projet de renforcement

- Zone de renforcement
- PEI en projet





Localisation de la vue



Commune de Petreto-Bicchisano

Légende

Point d'eau incendie (PEI)

- Important
- Ordinaire
- Faible
- Très faible
- Nul

Zones de couverture DECI

- Couverture risque important
- Couverture risque ordinaire
- Couverture risque faible
- Couverture à réhausser
- Couverture indéfini ou nul
- Zone non couverte

Projet de renforcement

- Zone de renforcement
- PEI en projet

Risque bâtementaire

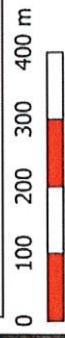
- Important
- Ordinaire
- Faible
- Sans objet

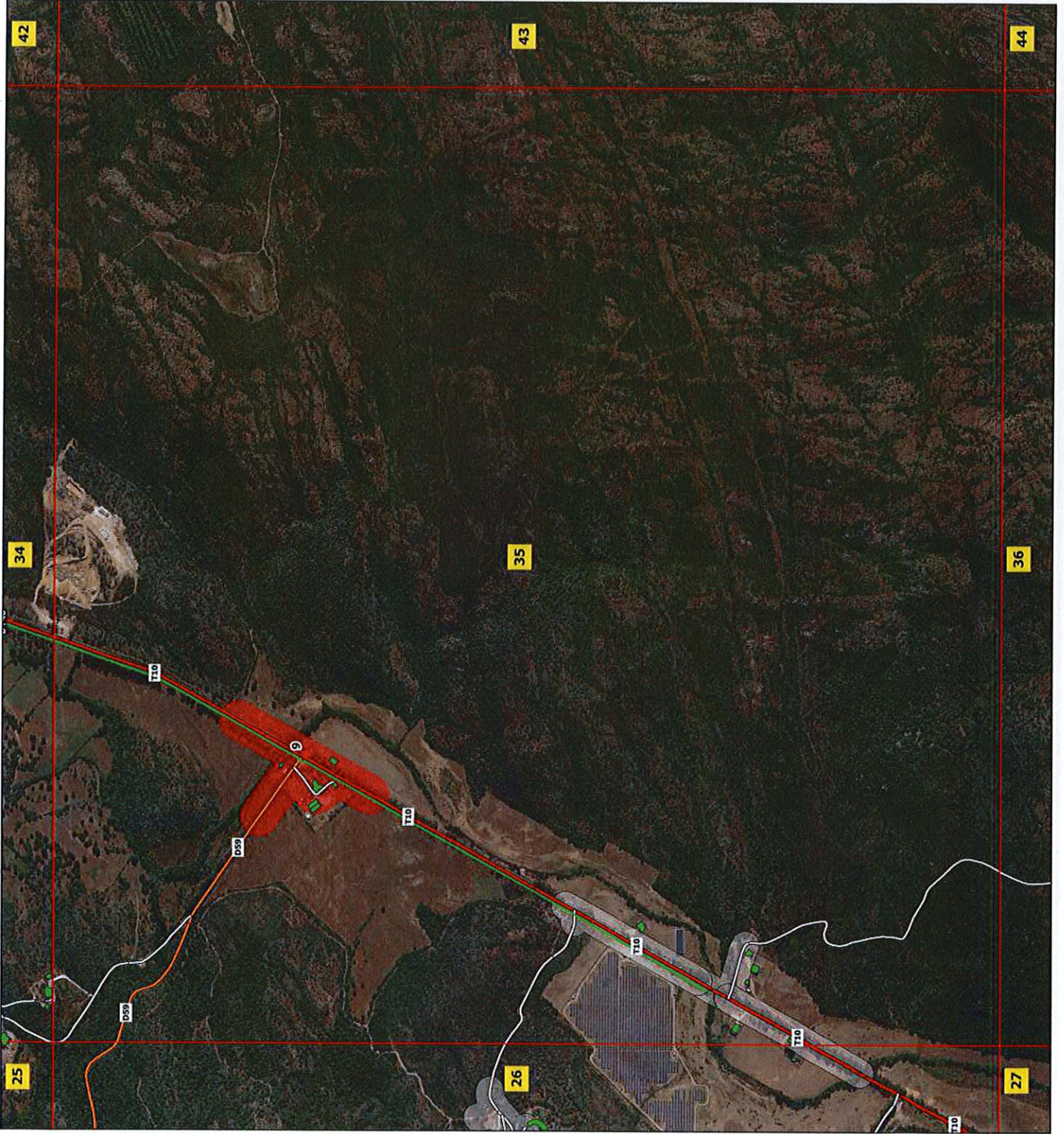
Routes

- Territoriale
- Départementale
- Autre
- NC

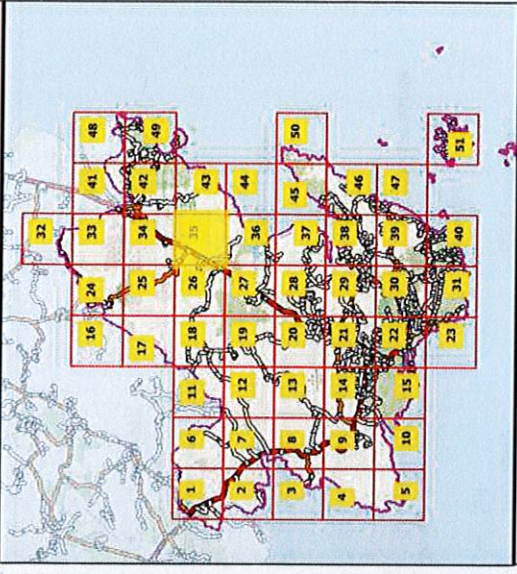
Reseau AEP

- ET
- Fonte
- Galva
- PE
- PVC
- BIOR
- Inconnu






Localisation de la vue




Commune de Petreto-Bicchisano

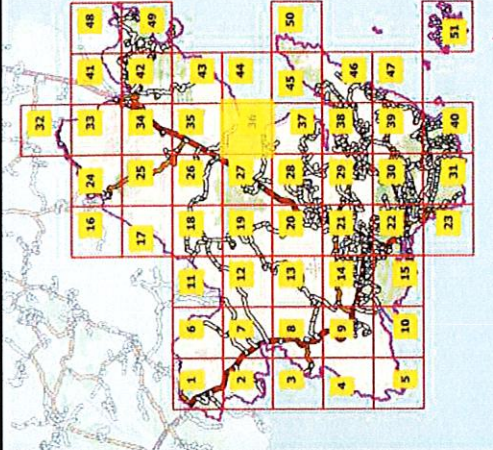
Légende

- | | |
|-----------------------------------|-----------------------------|
| Point d'eau incendie (PEI) | Risque bâtiementaire |
| ● Important | ■ Important |
| ● Ordinaire | ■ Ordinaire |
| ● Faible | ■ Faible |
| ● Très faible | ■ Sans objet |
| ● Nul | |
| Zones de couverture DECI | Routes |
| ■ Couverture risque important | — Territoriale |
| ■ Couverture risque ordinaire | — Départementale |
| ■ Couverture risque faible | — Autre |
| ■ Couverture à réhausser | — NC |
| ■ Couverture Indéfini ou nul | |
| ■ Zone non couverte | Reseau AEP |
| | — ET |
| Projet de renforcement | — Fonte |
| ■ Zone de renforcement | — Galva |
| ○ PEI en projet | — PE |
| | — PVC |
| | — BIOR |
| | — Inconnu |





Localisation de la vue

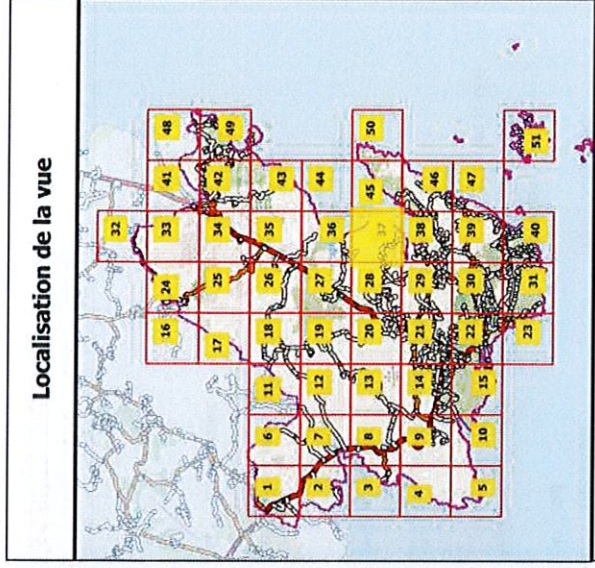
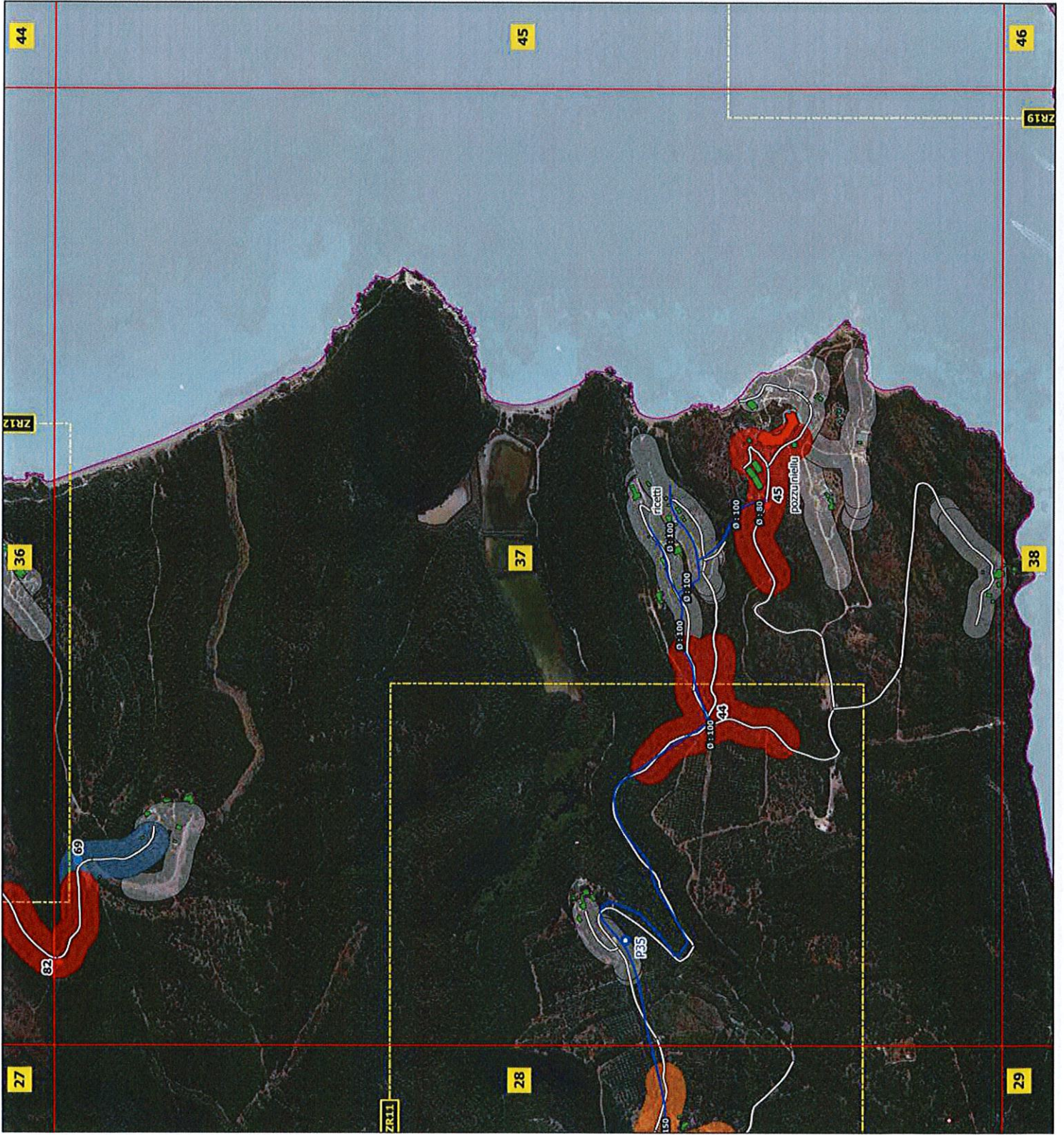


Commune de Petreto-Bicchisano

Légende

- Point d'eau incendie (PEI)**
 - Important
 - Ordinaire
 - Faible
 - Très faible
 - Nul
- Zones de couverture DECI**
 - Couverture risque important
 - Couverture risque ordinaire
 - Couverture risque faible
 - Couverture à réhausser
 - Couverture indéfini ou nul
 - Zone non couverte
- Projet de renforcement**
 - Zone de renforcement
 - PEI en projet
- Risque bâtimentaire**
 - Important
 - Ordinaire
 - Faible
 - Sans objet
- Routes**
 - Territoriale
 - Départementale
 - Autre
 - NC
- Reseau AEP**
 - ET
 - Fonte
 - Galva
 - PE
 - PVC
 - BIOR
 - Inconnu





Commune de Petreto-Bicchisano

Légende

Point d'eau incendie (PEI)

- Important
- Ordinaire
- Faible
- Très faible
- Nul

Risque bâtimentaire

- Important
- Ordinaire
- Faible
- Sans objet

Zones de couverture DECI

- Couverture risque important
- Couverture risque ordinaire
- Couverture risque faible
- Couverture à réhausser
- Couverture Indéfini ou nul
- Zone non couverte

Routes

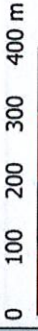
- Territoriale
- Départementale
- Autre
- NC

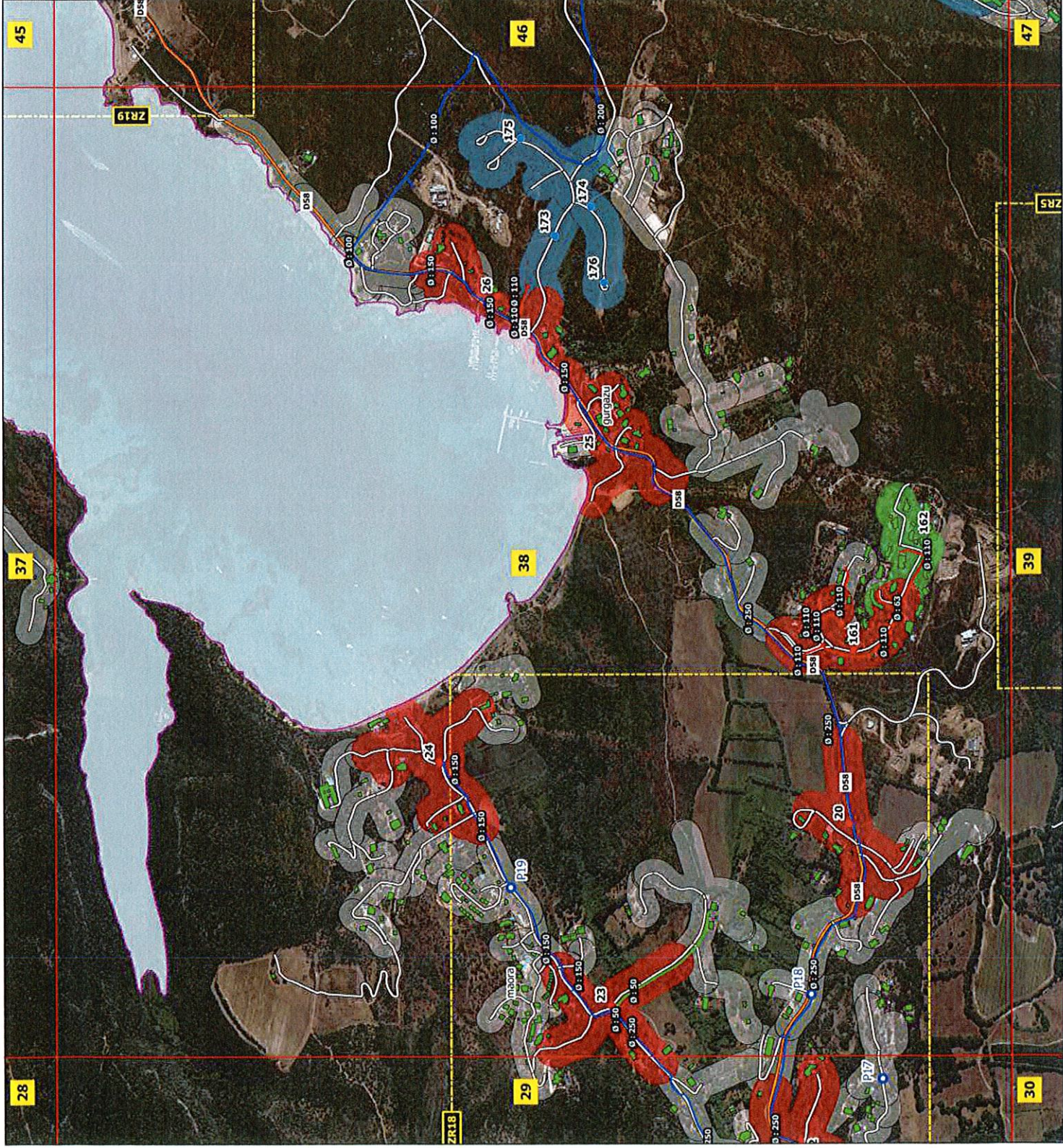
Reseau AEP

- ET
- Fonte
- Galva
- PE
- PVC
- BIOR
- Inconnu

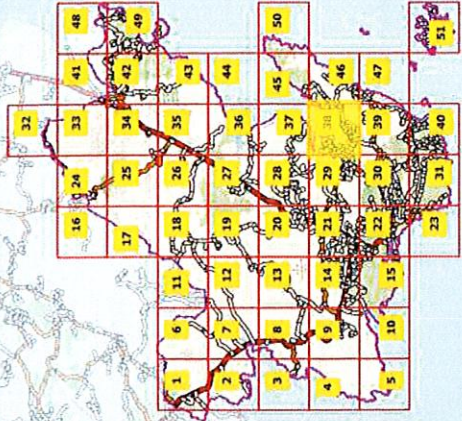
Projet de renforcement

- Zone de renforcement
- PEI en projet





Localisation de la vue



Commune de Petreto-Bicchisano

Légende

Point d'eau incendie (PEI)

- Important
- Ordinaire
- Faible
- Très faible
- Nul

Risque bâtiementaire

- Important
- Ordinaire
- Faible
- Sans objet

Routes

- Territoriale
- Départementale
- Autre
- NC

Reseau AEP

- ET
- Fonte
- Galva
- PE
- PVC
- BIOR
- Inconnu

Zones de couverture DECI

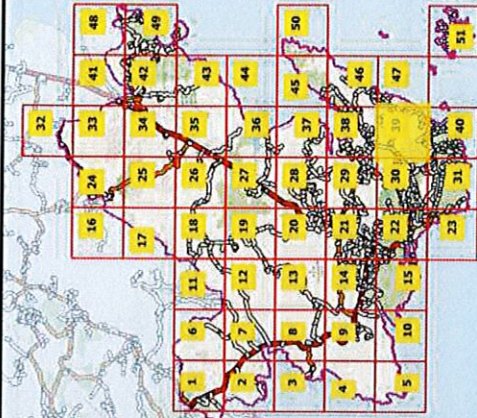
- Couverture risque important
- Couverture risque ordinaire
- Couverture risque faible
- Couverture à réhausser
- Couverture Indéfini ou nul
- Zone non couverte

Projet de renforcement

- Zone de renforcement
- PEI en projet



Localisation de la vue



Commune de Petreto-Bicchisano

Légende

Point d'eau incendie (PEI)

- Important
- Ordinaire
- Faible
- Très faible
- Nul

Risque bâtiementaire

- Important
- Ordinaire
- Faible
- Sans objet

Routes

- Territoriale
- Départementale
- Autre
- NC

Reseau AEP

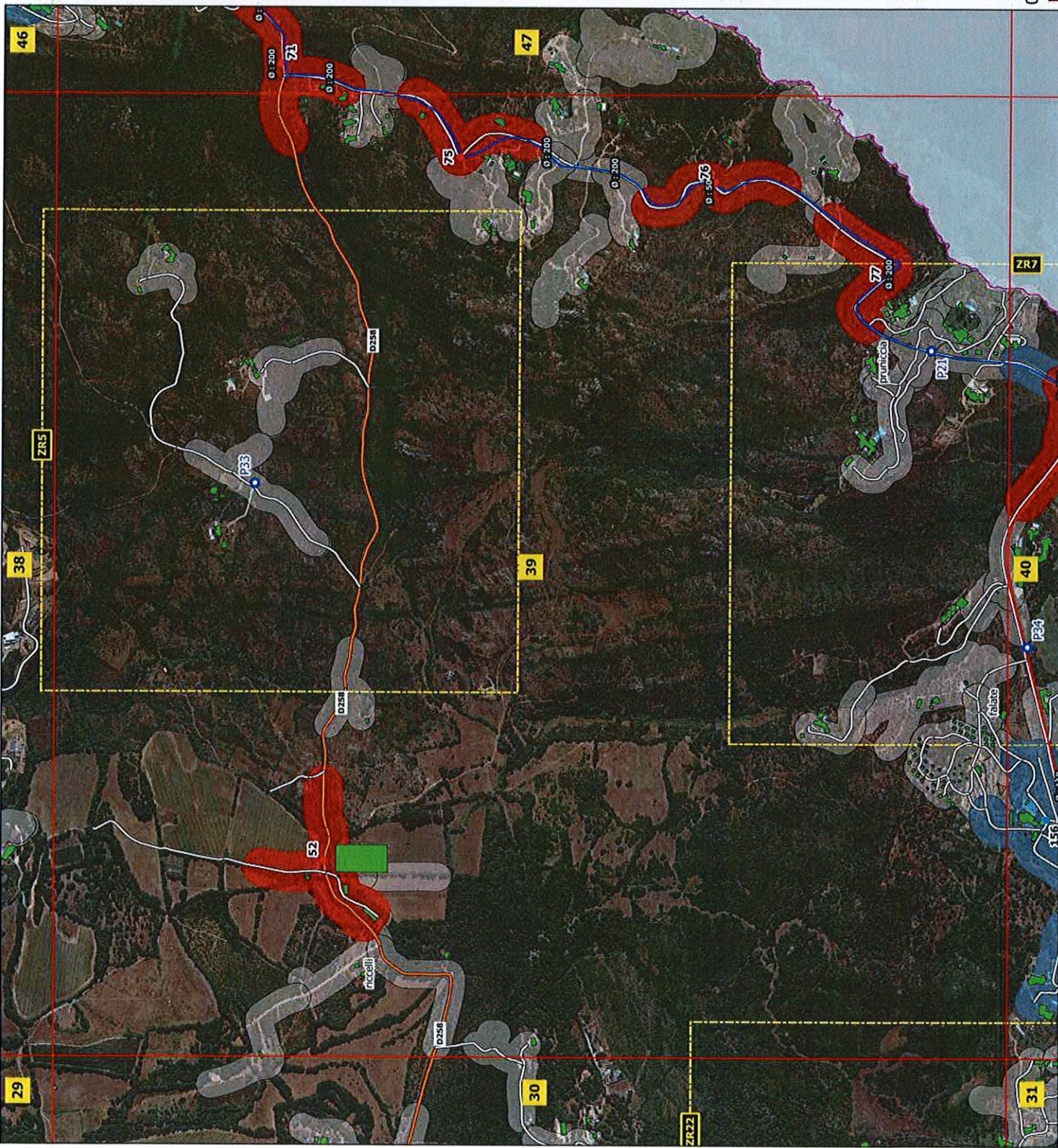
- ET
- Fonte
- Galva
- PE
- PVC
- BIOR
- Inconnu

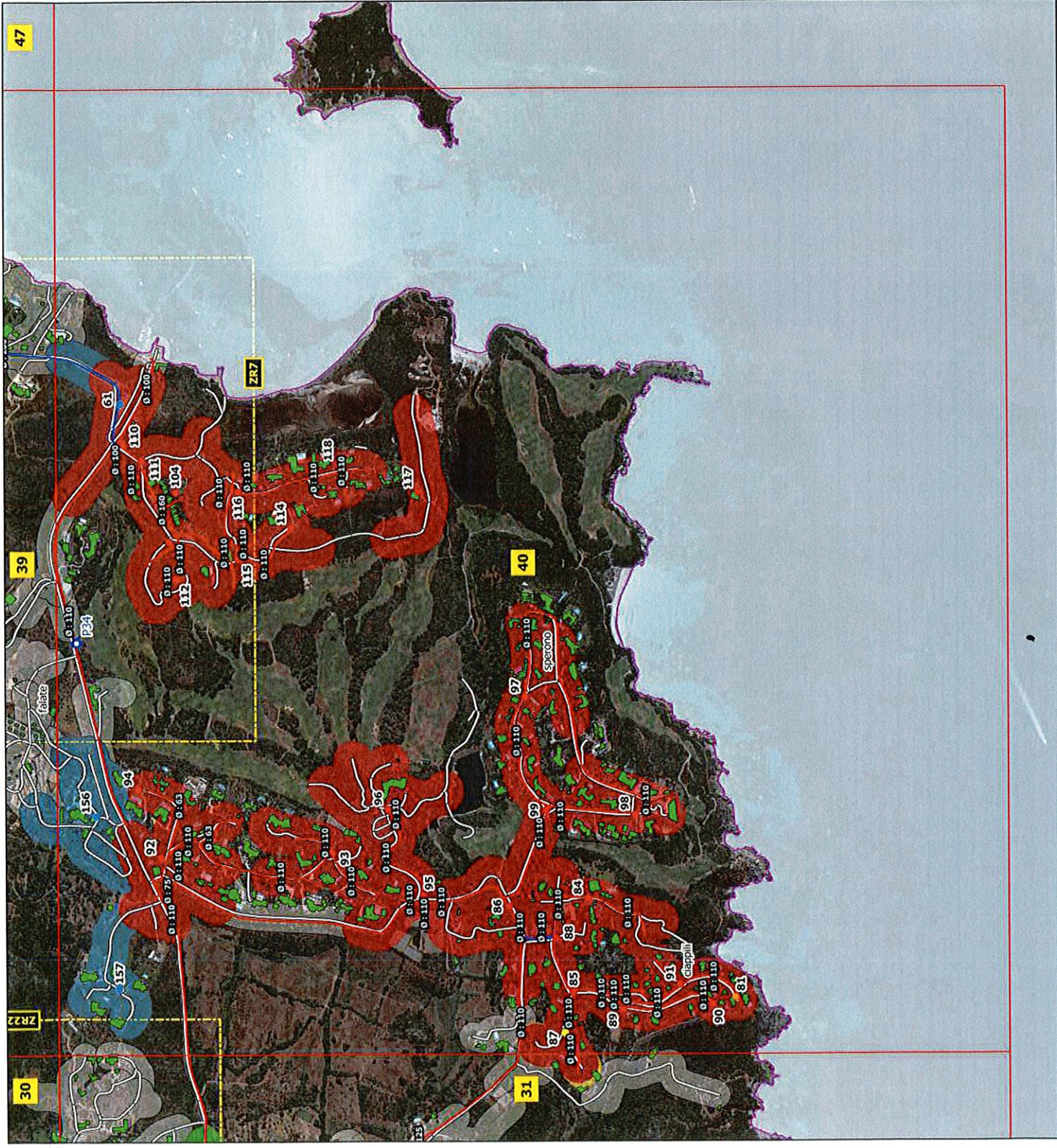
Zones de couverture DECI

- Couverture risque important
- Couverture risque ordinaire
- Couverture risque faible
- Couverture à réhausser
- Couverture Indéfini ou nul
- Zone non couverte

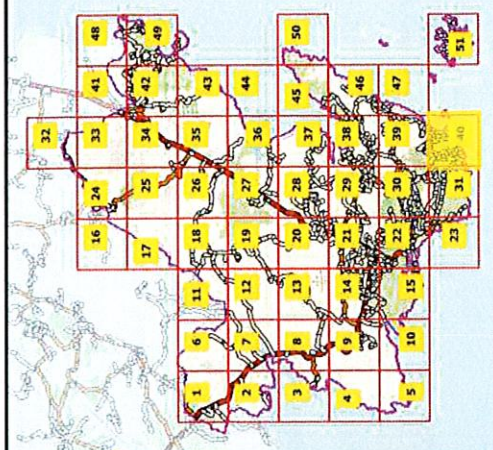
Projet de renforcement

- Zone de renforcement
- PEI en projet





Localisation de la vue



Commune de Petreto-Bicchisano

Légende

Point d'eau incendie (PEI)

- Important
- Ordinaire
- Faible
- Très faible
- Nul

Zones de couverture DECI

- Couverture risque important
- Couverture risque ordinaire
- Couverture risque faible
- Couverture à réhausser
- Couverture Indéfini ou nul
- Zone non couverte

Projet de renforcement

- Zone de renforcement
- PEI en projet

Risque bâtementaire

- Important
- Ordinaire
- Faible
- Sans objet

Routes

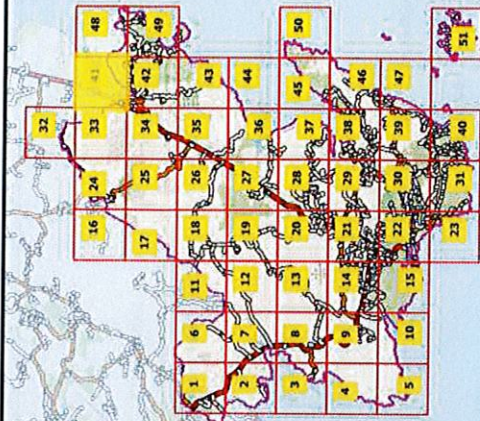
- Territoriale
- Départementale
- Autre
- NC

Reseau AEP

- ET
- Fonte
- Galva
- PE
- PVC
- BTOR
- Inconnu



Localisation de la vue



Commune de Petreto-Bicchisano

Légende

Point d'eau incendie (PEI)

- Important
- Ordinaire
- Faible
- Très faible
- Nul

Risque bâtiementaire

- Important
- Ordinaire
- Faible
- Sans objet

Zones de couverture DECI

- Couverture risque important
- Couverture risque ordinaire
- Couverture risque faible
- Couverture à réhausser
- Couverture Indéfini ou nul
- Zone non couverte

Routes

- Territoriale
- Départementale
- Autre
- NC

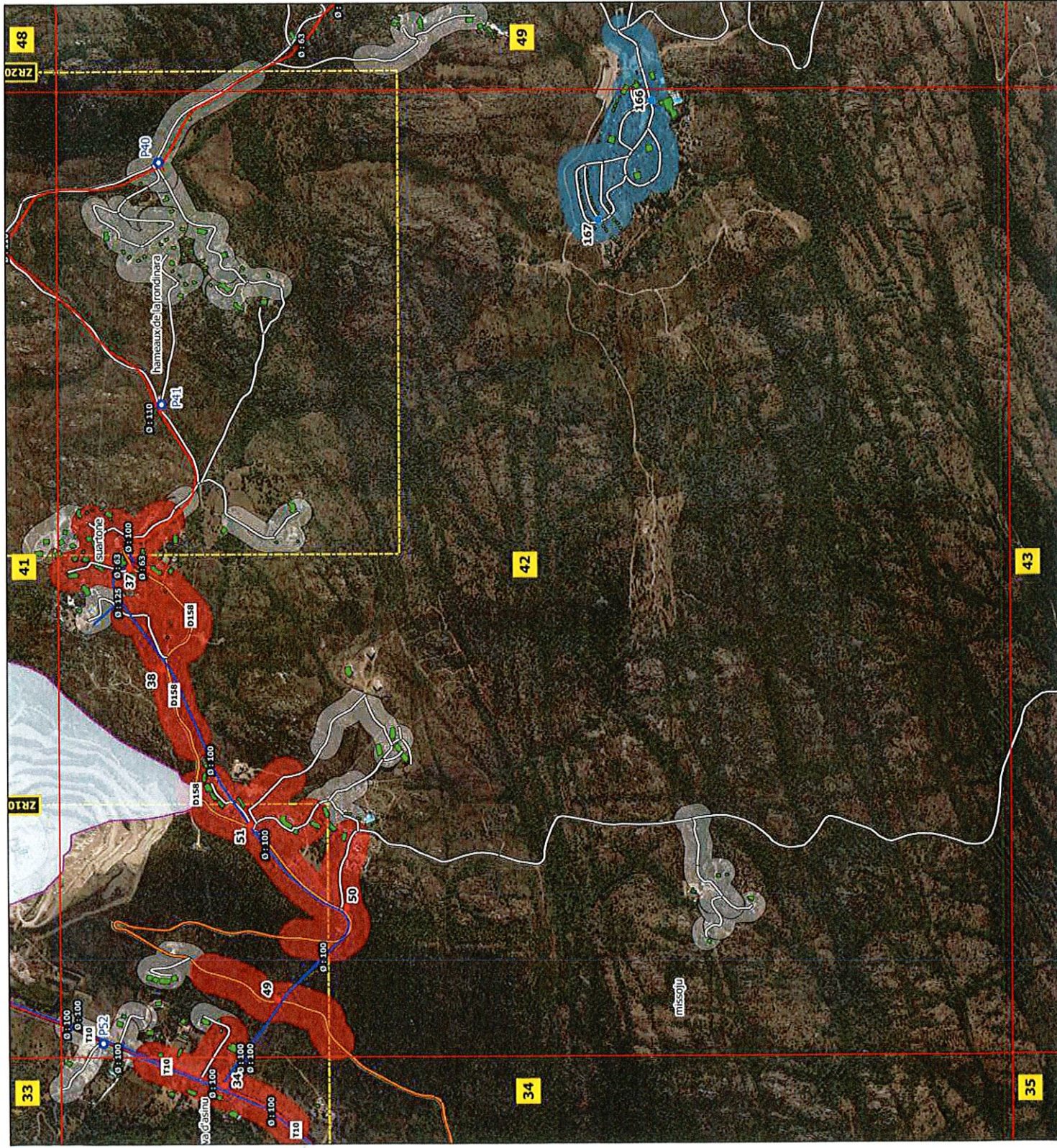
Reseau AEP

- ET
- Fonte
- Galva
- PE
- PVC
- BIOR
- Inconnu

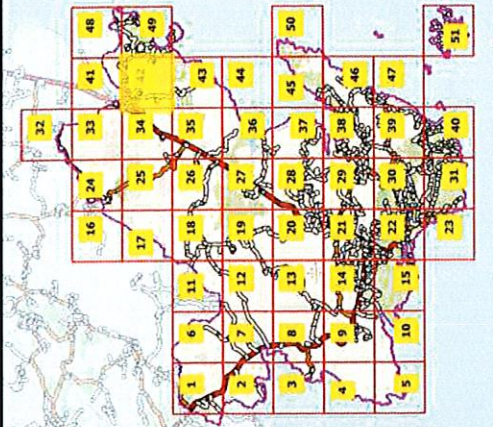
Projet de renforcement

- Zone de renforcement
- PEI en projet





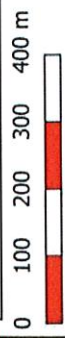
Localisation de la vue

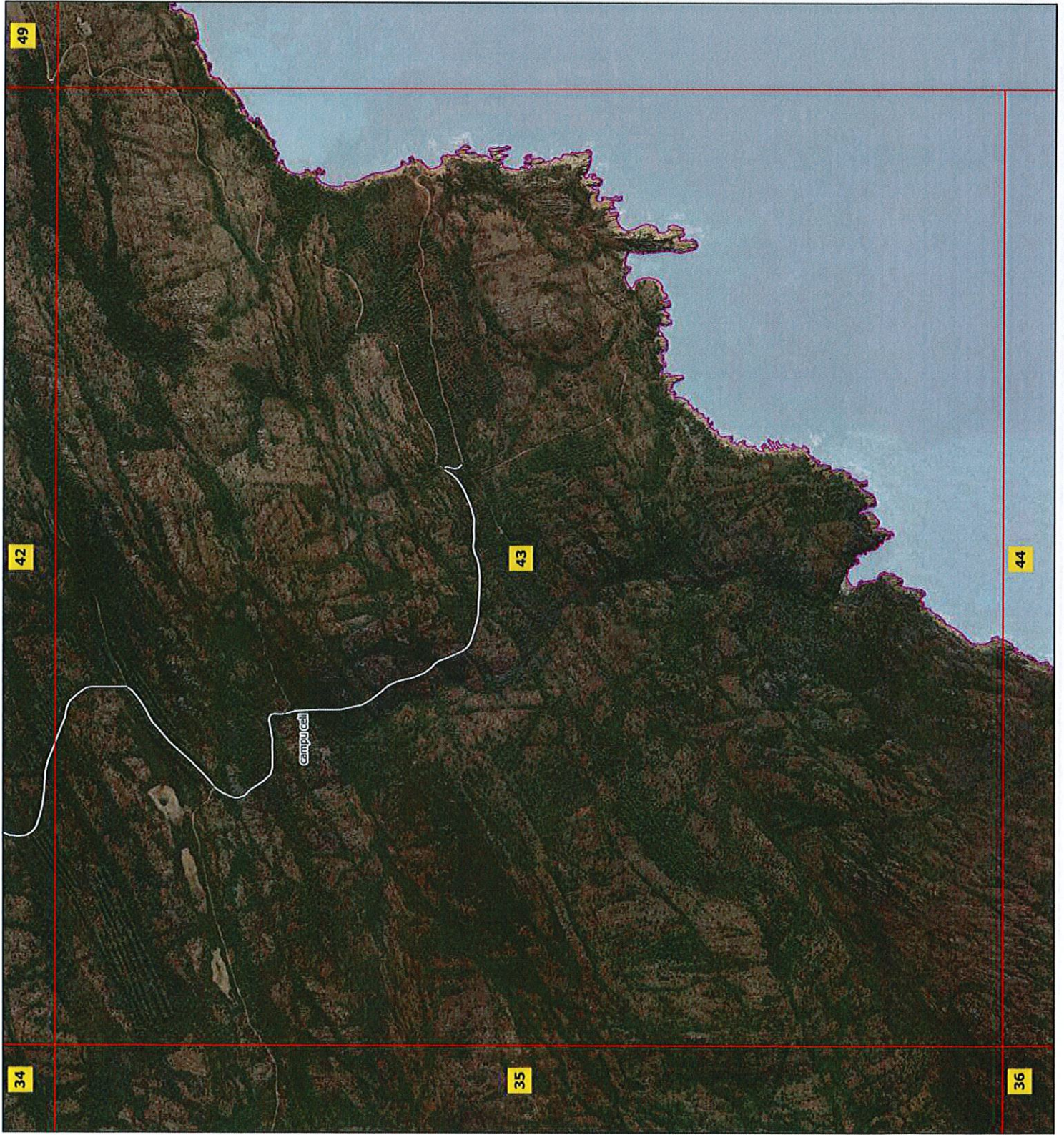


Commune de Petreto-Bicchisano

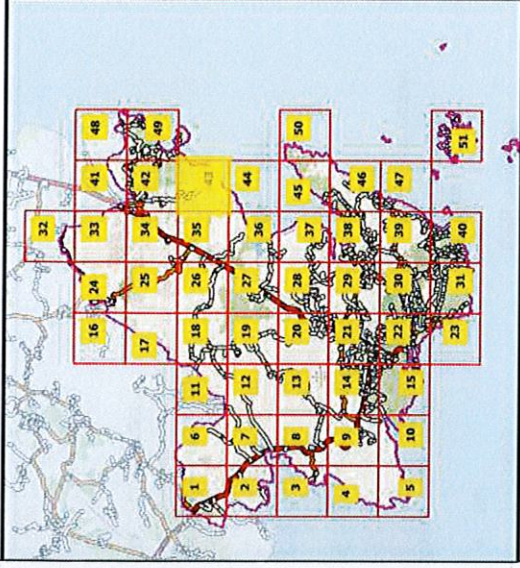
Légende

- Point d'eau incendie (PEI)**
 - Important
 - Ordinaire
 - Faible
 - Très faible
 - Nul
- Zones de couverture DECI**
 - Couverture risque important
 - Couverture risque ordinaire
 - Couverture risque faible
 - Couverture à réhausser
 - Couverture Indéfini ou nul
 - Zone non couverte
- Projet de renforcement**
 - Zone de renforcement
 - PEI en projet
- Risque bâtementaire**
 - Important
 - Ordinaire
 - Faible
 - Sans objet
- Routes**
 - Territoriale
 - Départementale
 - Autre
 - NC
- Reseau AEP**
 - ET
 - Fonte
 - Galva
 - PE
 - PVC
 - BIOR
 - Inconnu





Localisation de la vue



Commune de Petreto-Bicchisano

Légende

Point d'eau incendie (PEI)

- Important
- Ordinaire
- Faible
- Très faible
- Nul

Risque bâtimentaire

- Important
- Ordinaire
- Faible
- Sans objet

Routes

- Territoriale
- Départementale
- Autre
- NC

Reseau AEP


- ET
- Fonte
- Galva
- PE
- PVC
- BTOR
- Inconnu


Zones de couverture DECI

- Couverture risque important
- Couverture risque ordinaire
- Couverture risque faible
- Couverture à réhausser
- Couverture Indéfini ou nul
- Zone non couverte

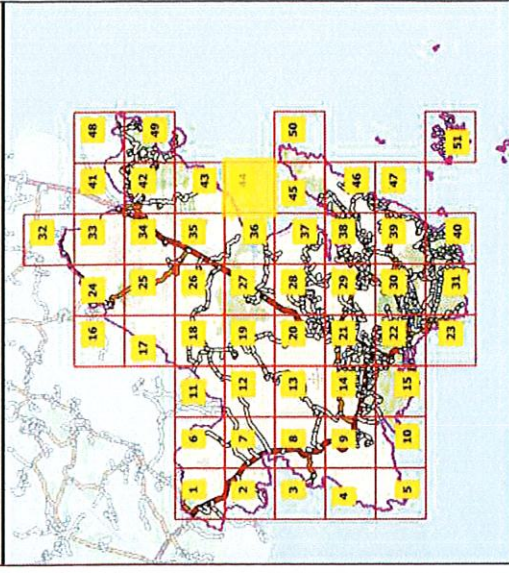
Projet de renforcement

- Zone de renforcement
- PEI en projet





Localisation de la vue



Commune de Petreto-Bicchisano

Légende

Point d'eau incendie (PEI)

- Important
- Ordinaire
- Faible
- Très faible
- Nul

Risque bâtementaire

- Important
- Ordinaire
- Faible
- Sans objet

Routes

- Territoriale
- Départementale
- Autre
- NC

Zones de couverture DECI

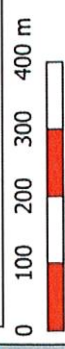
- Couverture risque important
- Couverture risque ordinaire
- Couverture risque faible
- Couverture à réhausser
- Couverture Indéfini ou nul
- Zone non couverte

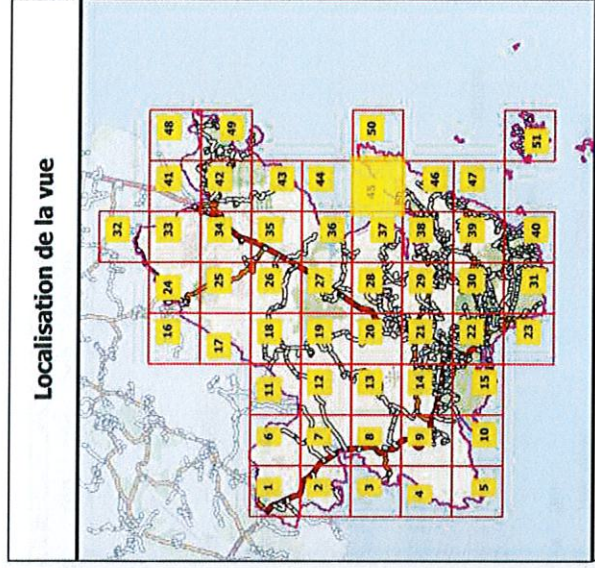
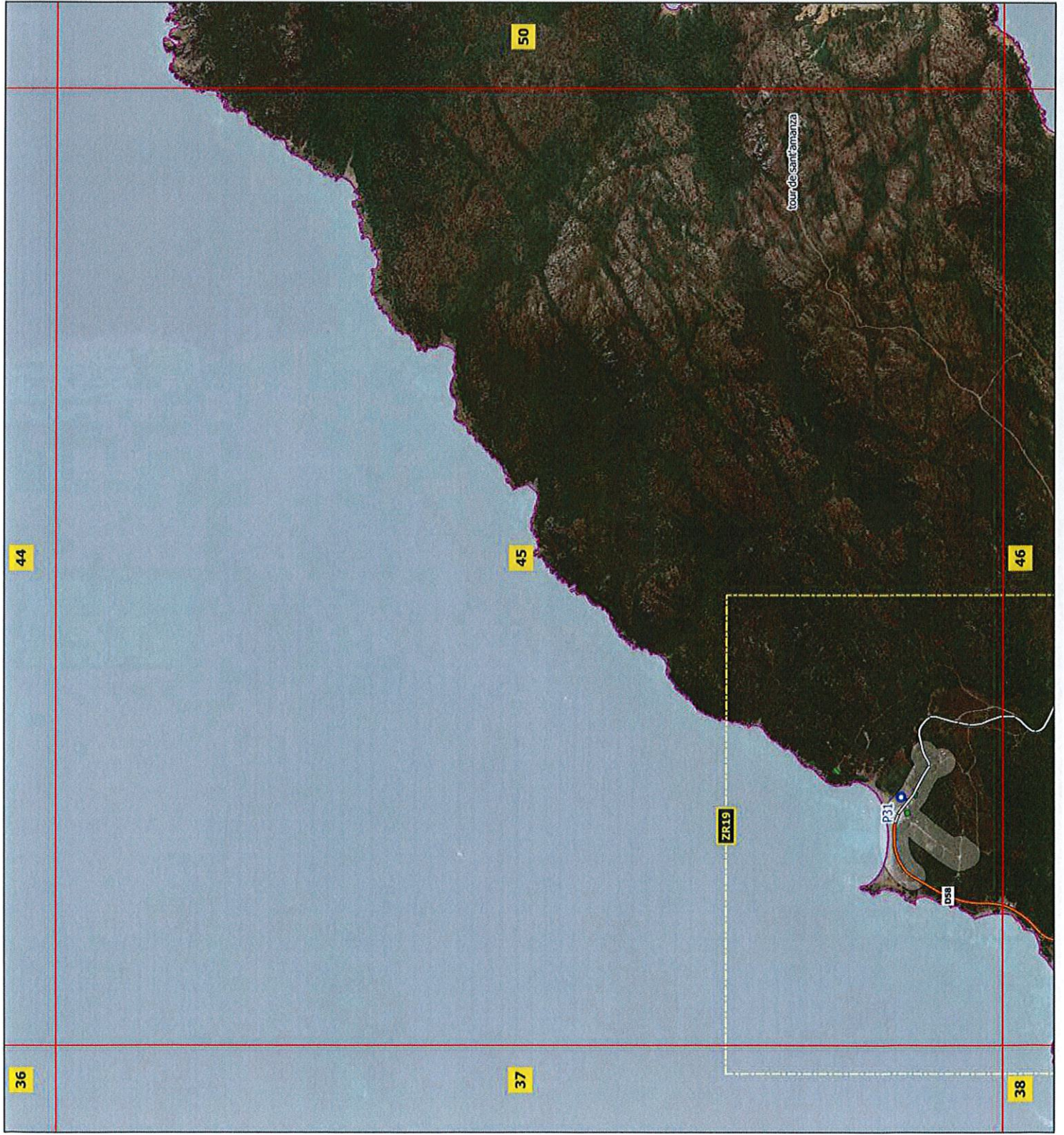
Reseau AEP

- ET
- Fonte
- Galva
- PE
- PVC
- BIOR
- Inconnu

Projet de renforcement

- Zone de renforcement
- PEI en projet





Commune de Petreto-Bicchisano

Légende

Point d'eau incendie (PEI)

- Important
- Ordinaire
- Faible
- Très faible
- Nul

Risque bâtimentaire

- Important
- Ordinaire
- Faible
- Sans objet

Zones de couverture DECI

- Couverture risque important
- Couverture risque ordinaire
- Couverture risque faible
- Couverture à réhausser
- Couverture Indéfini ou nul
- Zone non couverte

Routes

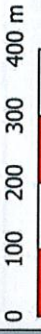
- Territoriale
- Départementale
- Autre
- NC

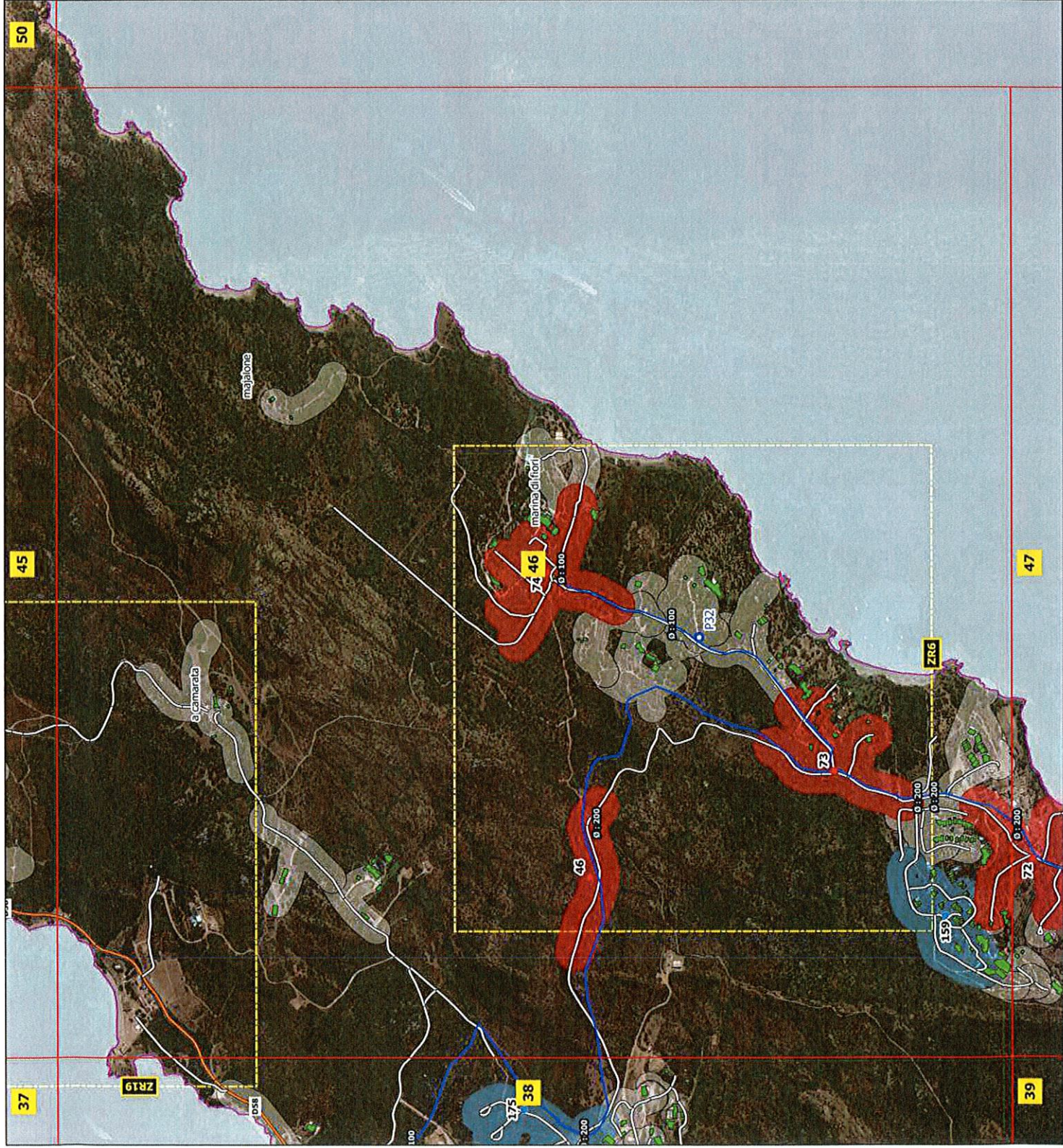
Reseau AEP

- ET
- Fonte
- Galva
- PE
- PVC
- BTOR
- Inconnu

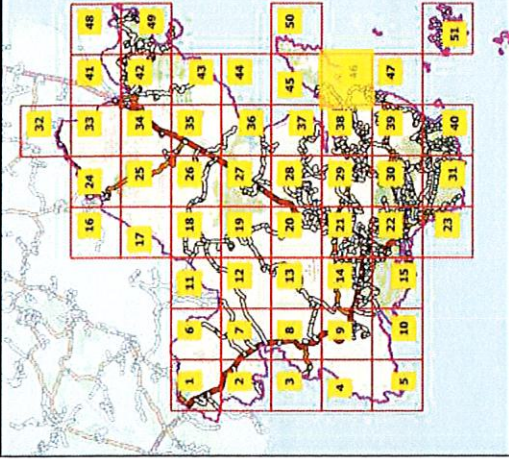
Projet de renforcement

- Zone de renforcement
- PEI en projet





Localisation de la vue



Commune de Petreto-Bicchisano

Légende

Point d'eau incendie (PEI)

- Important
- Ordinaire
- Faible
- Très faible
- Nul

Risque bâtementaire

- Important
- Ordinaire
- Faible
- Sans objet

Routes

- Territoriale
- Départementale
- Autre
- NC

Reseau AEP

- ET
- Fonte
- Galva
- PE
- PVC
- BIOR
- Inconnu


Zones de couverture DECI

- Couverture risque important
- Couverture risque ordinaire
- Couverture risque faible
- Couverture à réhausser
- Couverture indéfini ou nul
- Zone non couverte

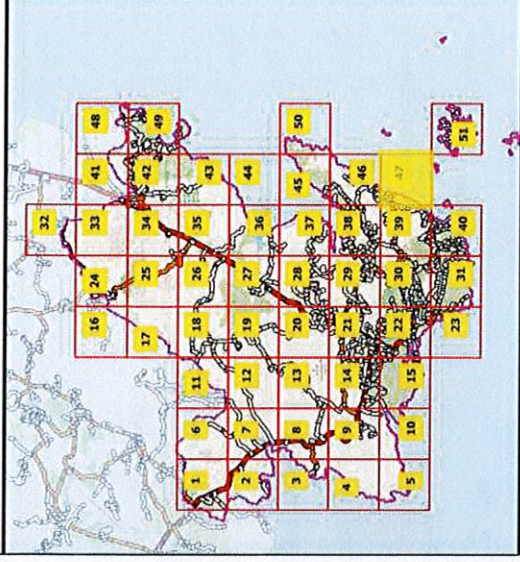
Projet de renforcement

- Zone de renforcement
- PEI en projet

0 100 200 300 400 m



Localisation de la vue



Commune de Petreto-Bicchisano

Légende

Point d'eau incendie (PEI)

- Important
- Ordinaire
- Faible
- Très faible
- Nul

Risque bâtementaire

- Important
- Ordinaire
- Faible
- Sans objet

Routes

- Territoriale
- Départementale
- Autre
- NC

Reseau AEP

- ET
- Fonte
- Galva
- PE
- PVC
- BIOR
- Inconnu

Zones de couverture DECI

- Couverture risque important
- Couverture risque ordinaire
- Couverture risque faible
- Couverture à réhausser
- Couverture Indéfini ou nul
- Zone non couverte

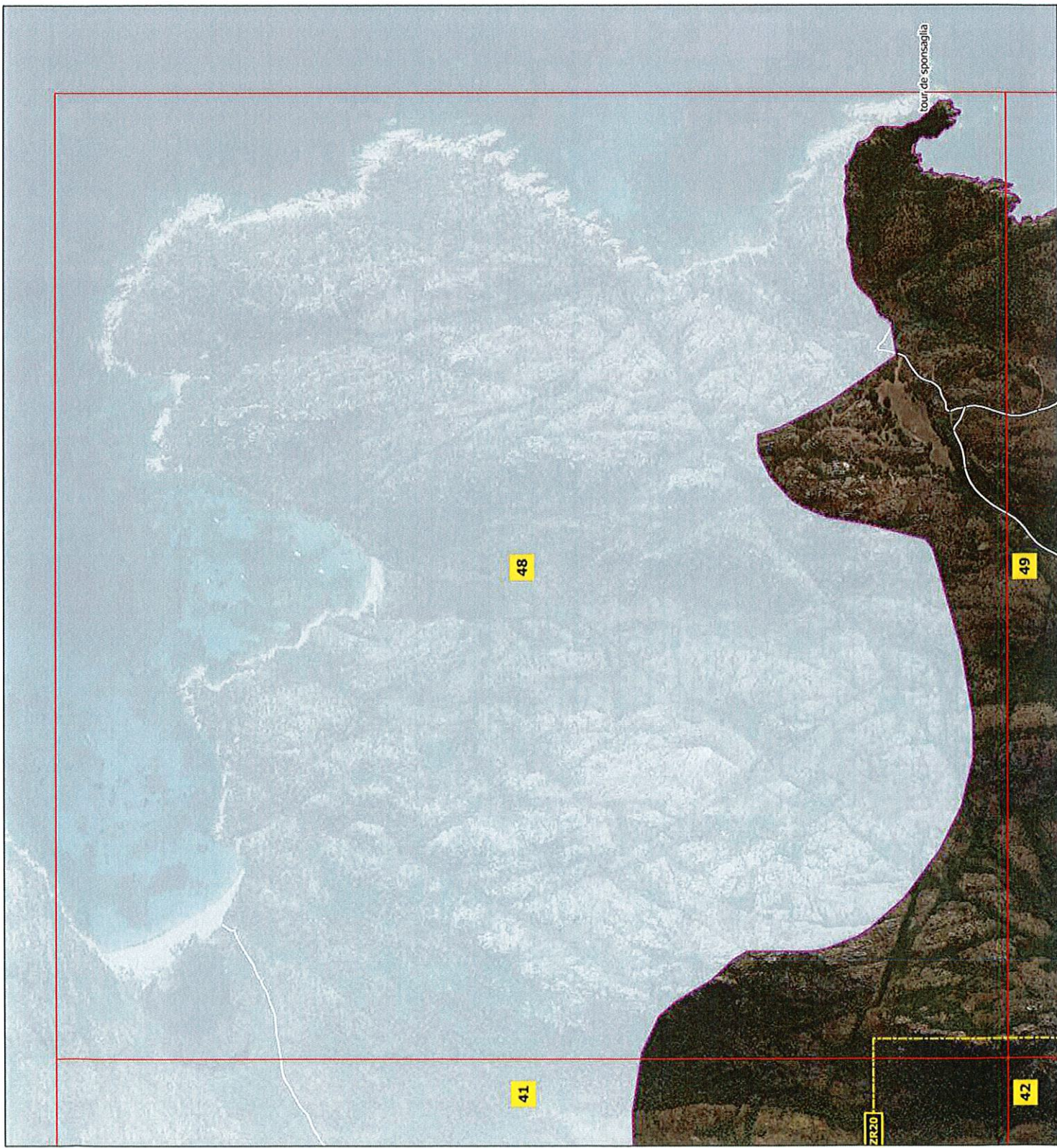
Projet de renforcement

- Zone de renforcement
- PEI en projet

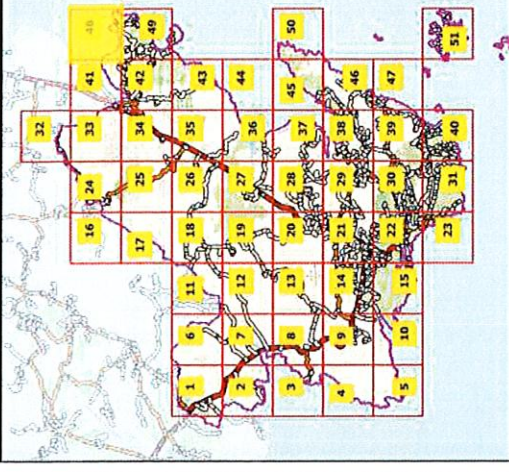


51

40



Localisation de la vue



Commune de Petreto-Bicchisano

Légende

Point d'eau incendie (PEI)

- Important
- Ordinaire
- Faible
- Très faible
- Nul

Risque bâtimentaire

- Important
- Ordinaire
- Faible
- Sans objet

Routes

- Territoriale
- Départementale
- Autre
- NC

Zones de couverture DECI

- Couverture risque important
- Couverture risque ordinaire
- Couverture risque faible
- Couverture à réhausser
- Couverture indéfini ou nul
- Zone non couverte

Reseau AEP

- ET
- Fonte
- Galva
- PE
- PVC
- BTOR
- Inconnu

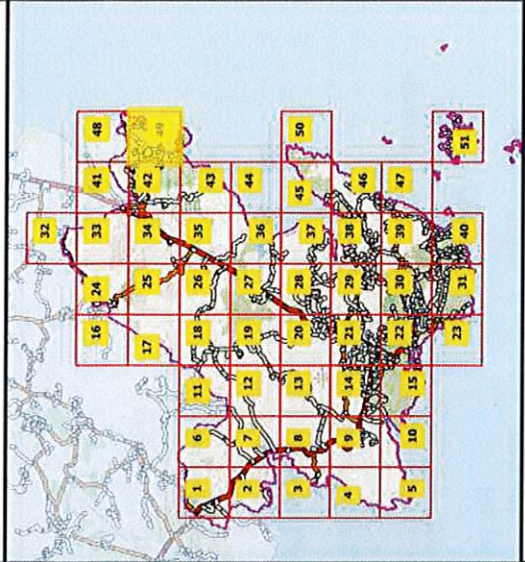
Projet de renforcement

- Zone de renforcement
- PEI en projet





Localisation de la vue



Commune de Petreto-Bicchisano

Légende

Point d'eau incendie (PEI)

- Important
- Ordinaire
- Faible
- Très faible
- Nul

Risque bâtementaire

- Important
- Ordinaire
- Faible
- Sans objet

Routes

- Territoriale
- Départementale
- Autre
- NC

Reseau AEP

- ET
- Fonte
- Galva
- PE
- PVC
- BIOR
- Inconnu


Zones de couverture DECI

- Couverture risque important
- Couverture risque ordinaire
- Couverture risque faible
- Couverture à réhausser
- Couverture Indéfini ou nul
- Zone non couverte

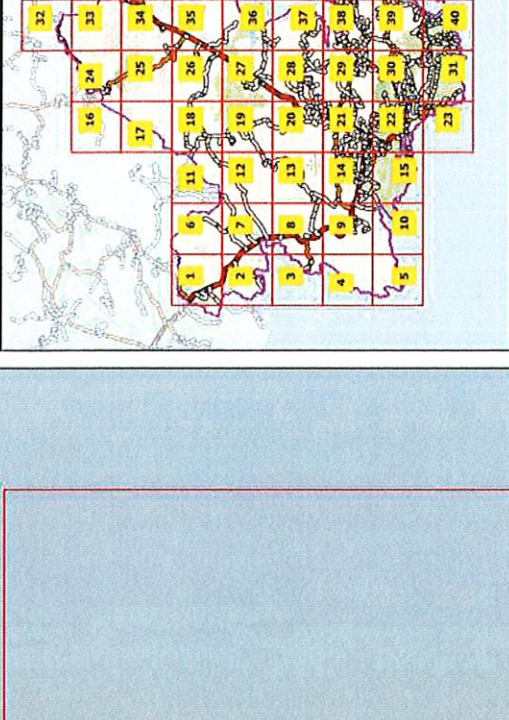
Projet de renforcement

- Zone de renforcement
- PEI en projet





Localisation de la vue



Commune de Petreto-Bicchisano

Légende

Point d'eau incendie (PEI)

- Important
- Ordinaire
- Faible
- Très faible
- Nul

Risque bâtimentaire

- Important
- Ordinaire
- Faible
- Sans objet

Zones de couverture DECI

- Couverture risque important
- Couverture risque ordinaire
- Couverture risque faible
- Couverture à réhausser
- Couverture indéfini ou nul
- Zone non couverte

Routes

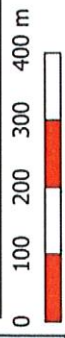
- Territoriale
- Départementale
- Autre
- NC

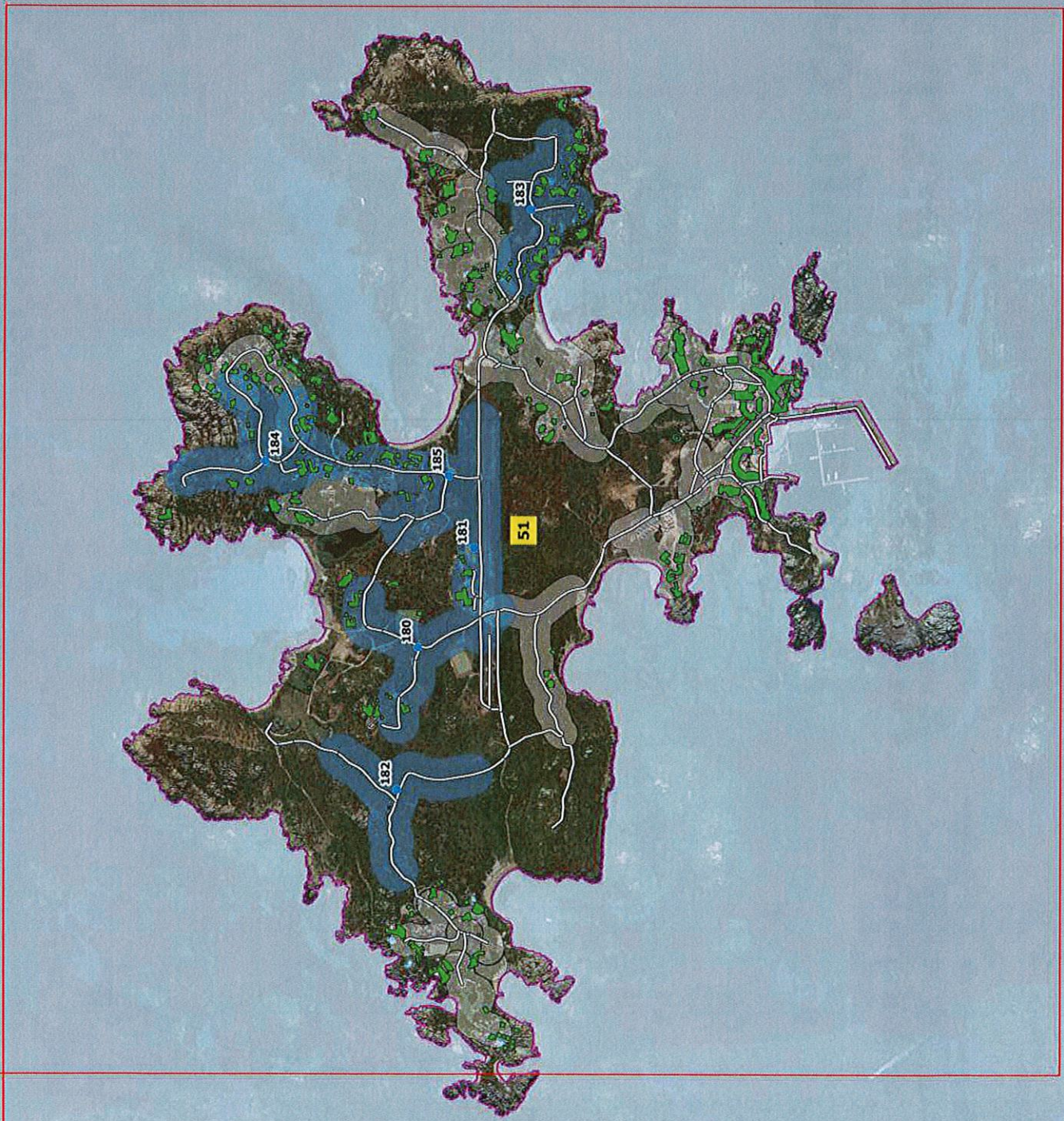
Reseau AEP

- ET
- Fonte
- Galva
- PE
- PVC
- BIOR
- Inconnu

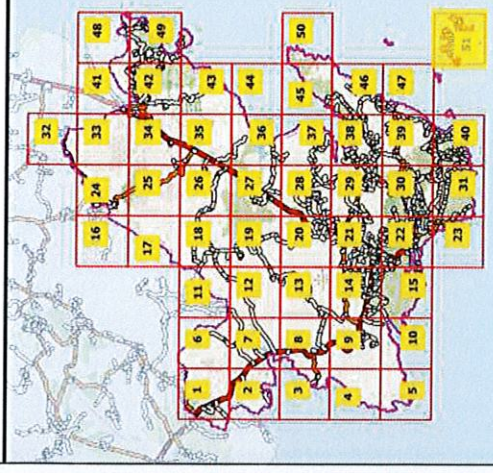
Projet de renforcement

- Zone de renforcement
- PEI en projet





Localisation de la vue



Commune de Petreto-Bicchisano

Légende

- Point d'eau incendie (PEI)**
 - Important
 - Ordinaire
 - Faible
 - Très faible
 - Nul
- Zones de couverture DECI**
 - Couverture risque important
 - Couverture risque ordinaire
 - Couverture risque faible
 - Couverture à réhausser
 - Couverture Indéfini ou nul
 - Zone non couverte
- Projet de renforcement**
 - Zone de renforcement
 - PEI en projet
- Risque bâtementaire**
 - Important
 - Ordinaire
 - Faible
 - Sans objet
- Routes**
 - Territoriale
 - Départementale
 - Autre
 - NC
- Reseau AEP**
 - ET
 - Fonte
 - Galva
 - PE
 - PVC
 - BIOR
 - Inconnu



Analyse comparative des zones à renforcer



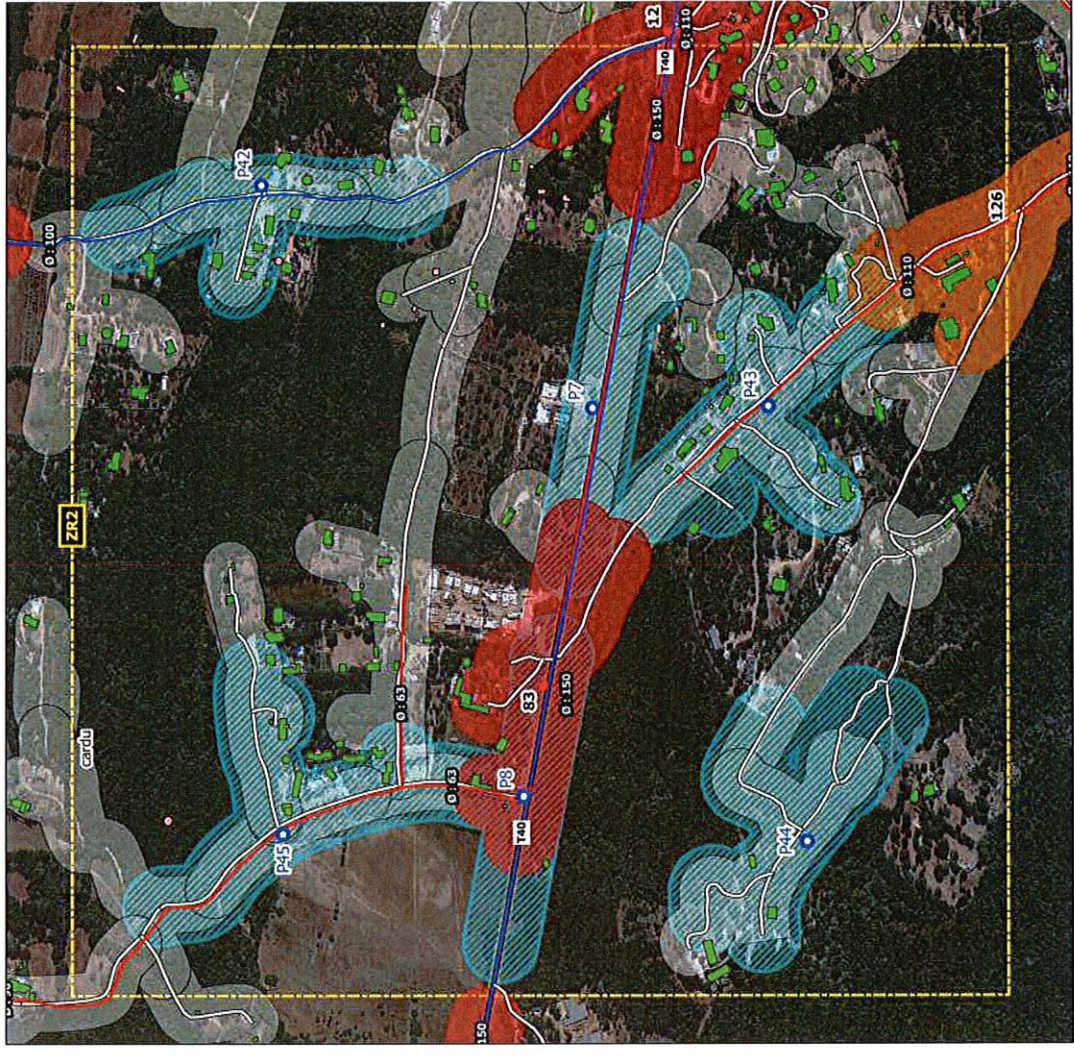
Analyse comparative de la zone à renforcer

ZR2 : T 40

Couverture avant renforcement



Couverture après renforcement



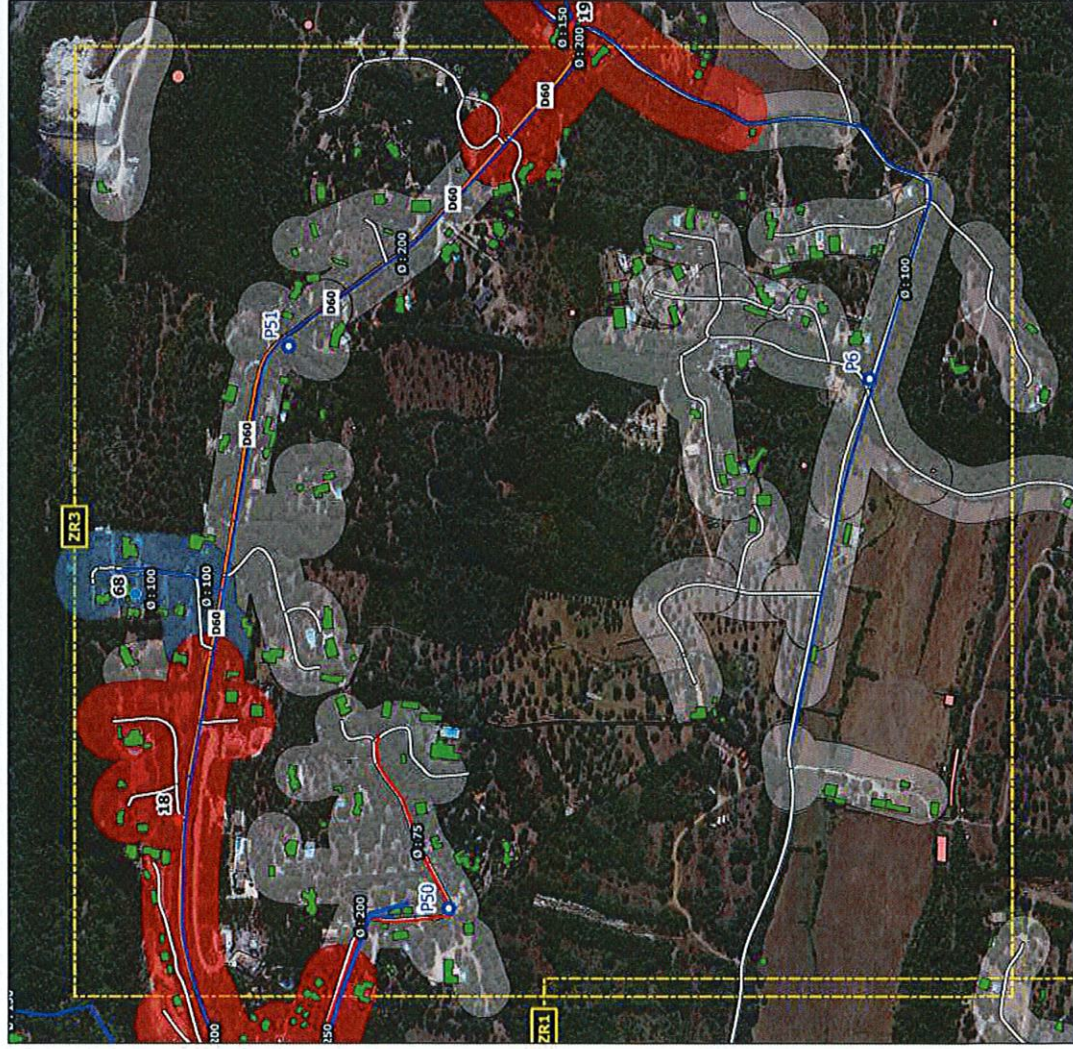
Zone de renforcement PEI en projet Couverture projetée DECI

0 100 200 300 400 m
0 1


Analyse comparative de la zone à renforcer

ZR3 : Campagnu - Pomposa

Couverture avant renforcement



Couverture après renforcement



Zone de renforcement • PEI en projet


Couverture projetée DECI



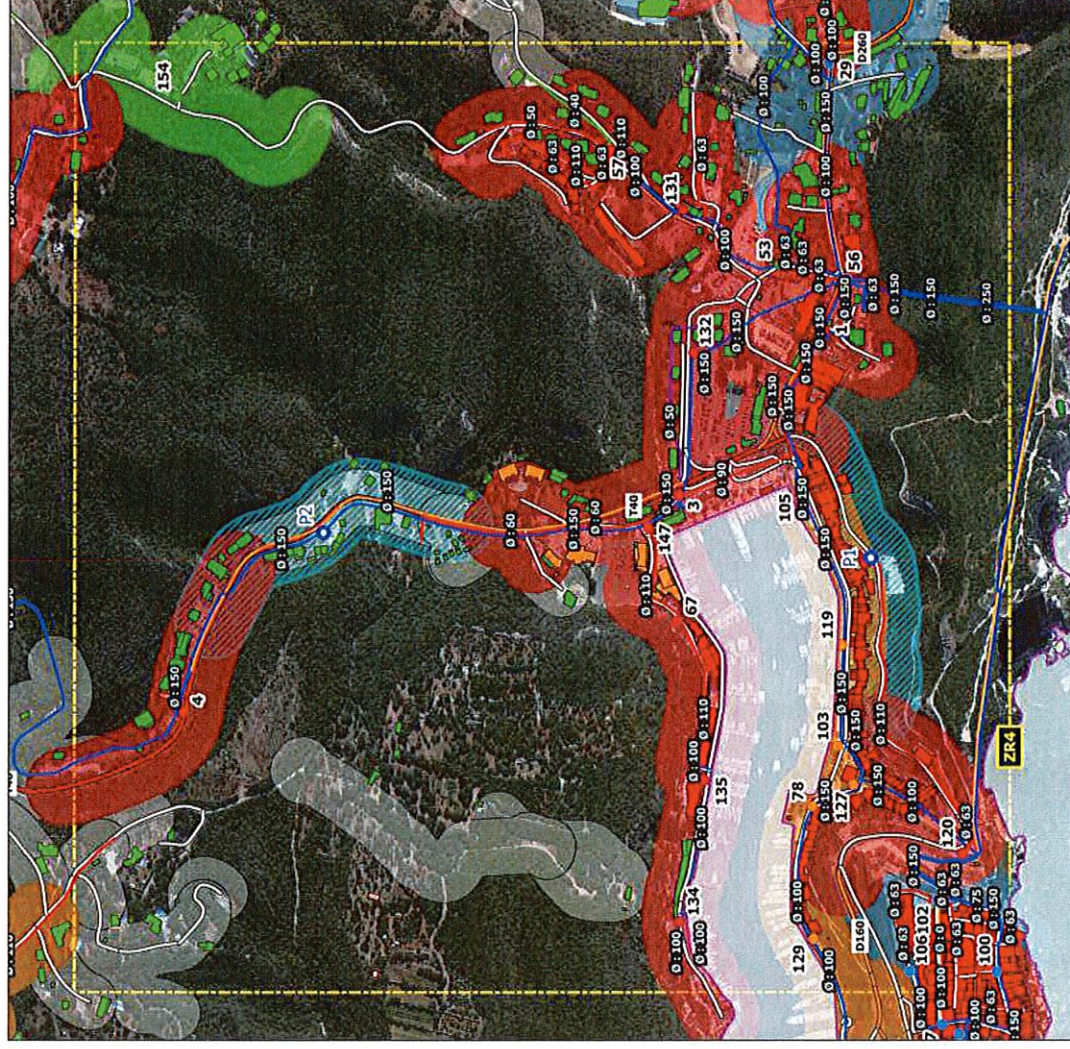
Analyse comparative de la zone à renforcer

ZR4 : Ville

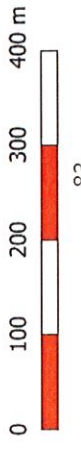
Couverture avant renforcement



Couverture après renforcement



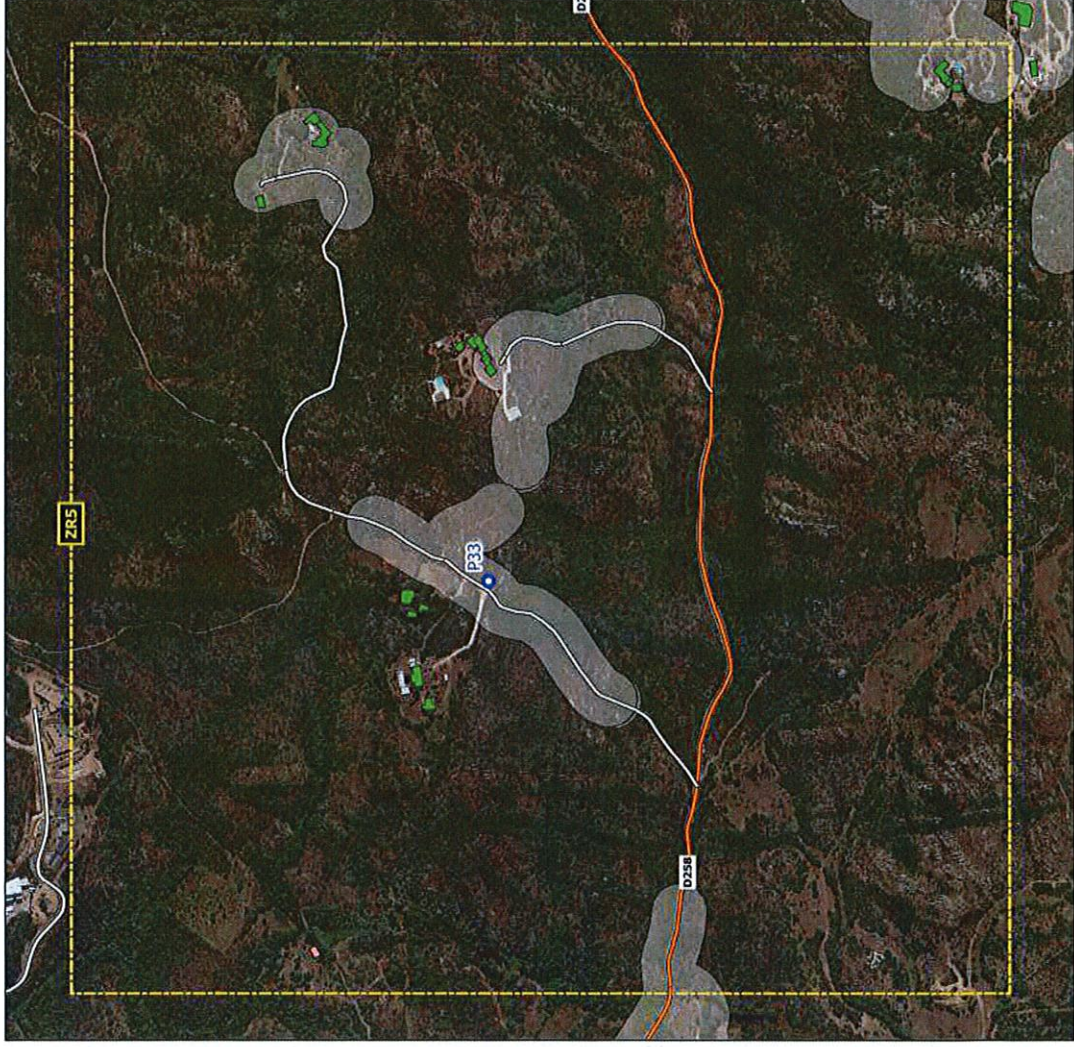
Zone de renforcement • PEI en projet Couverture projetée DECI



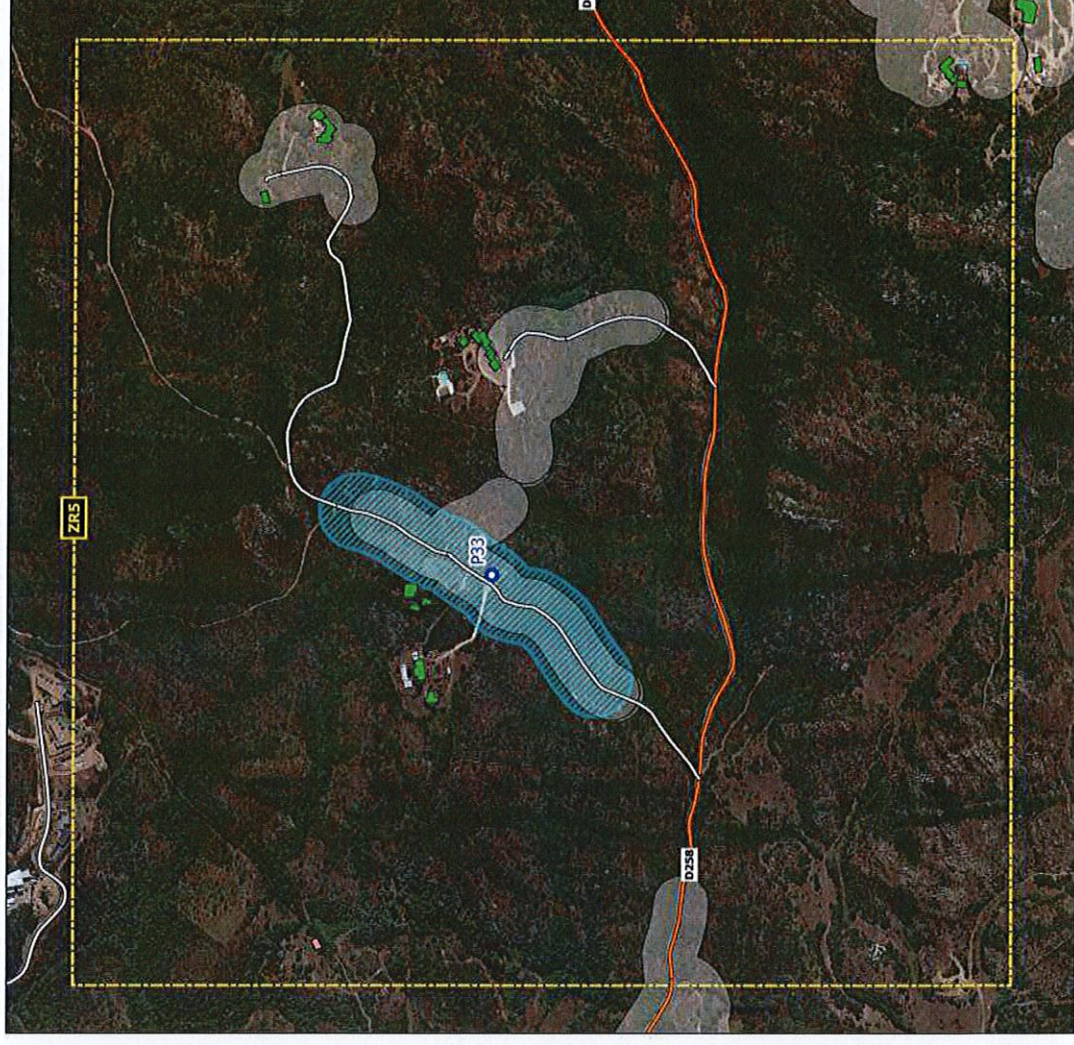
Analyse comparative de la zone à renforcer


ZR5 : Ville


Couverture avant renforcement



Couverture après renforcement



 Zone de renforcement

 PEI en projet

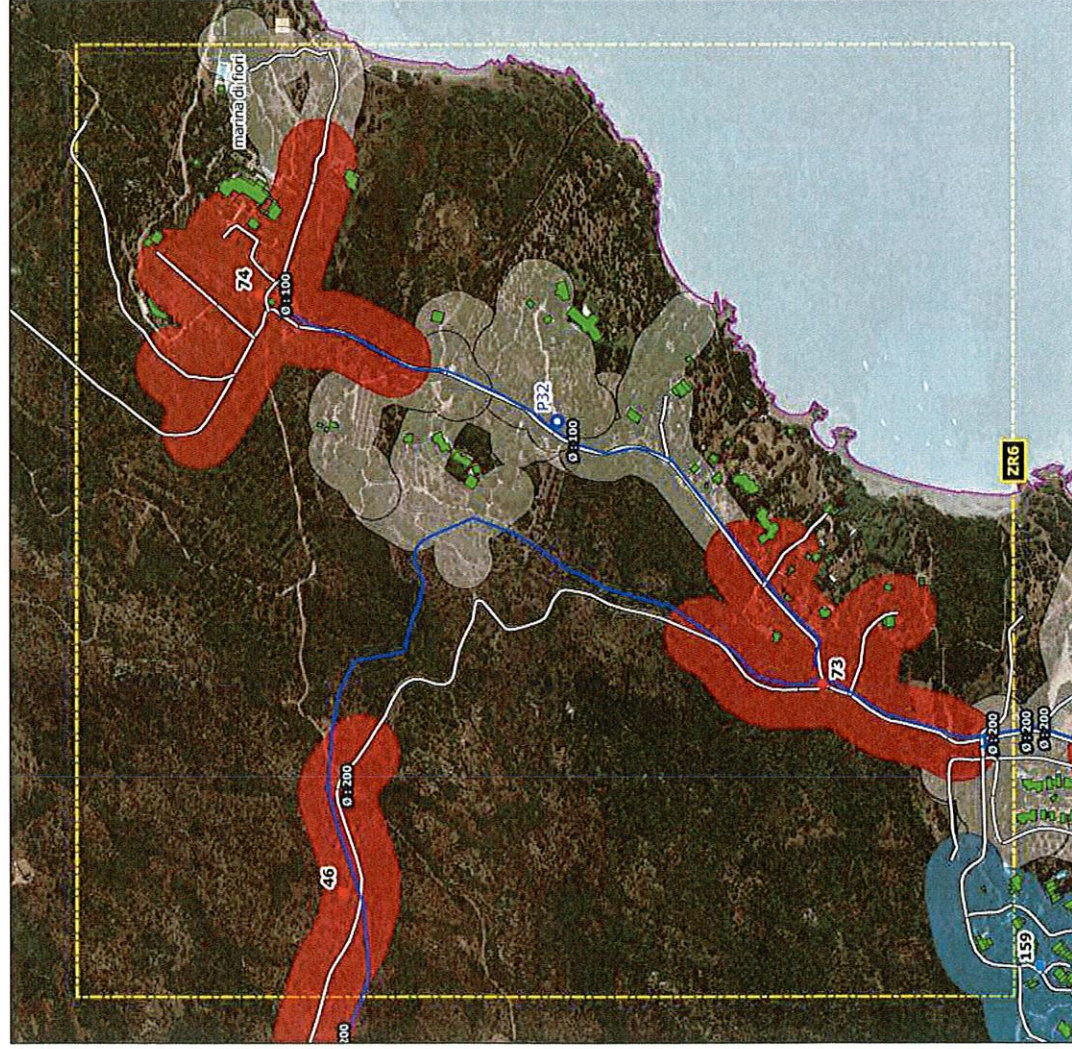
 Couverture projetée DECI

0 100 200 300 400 m

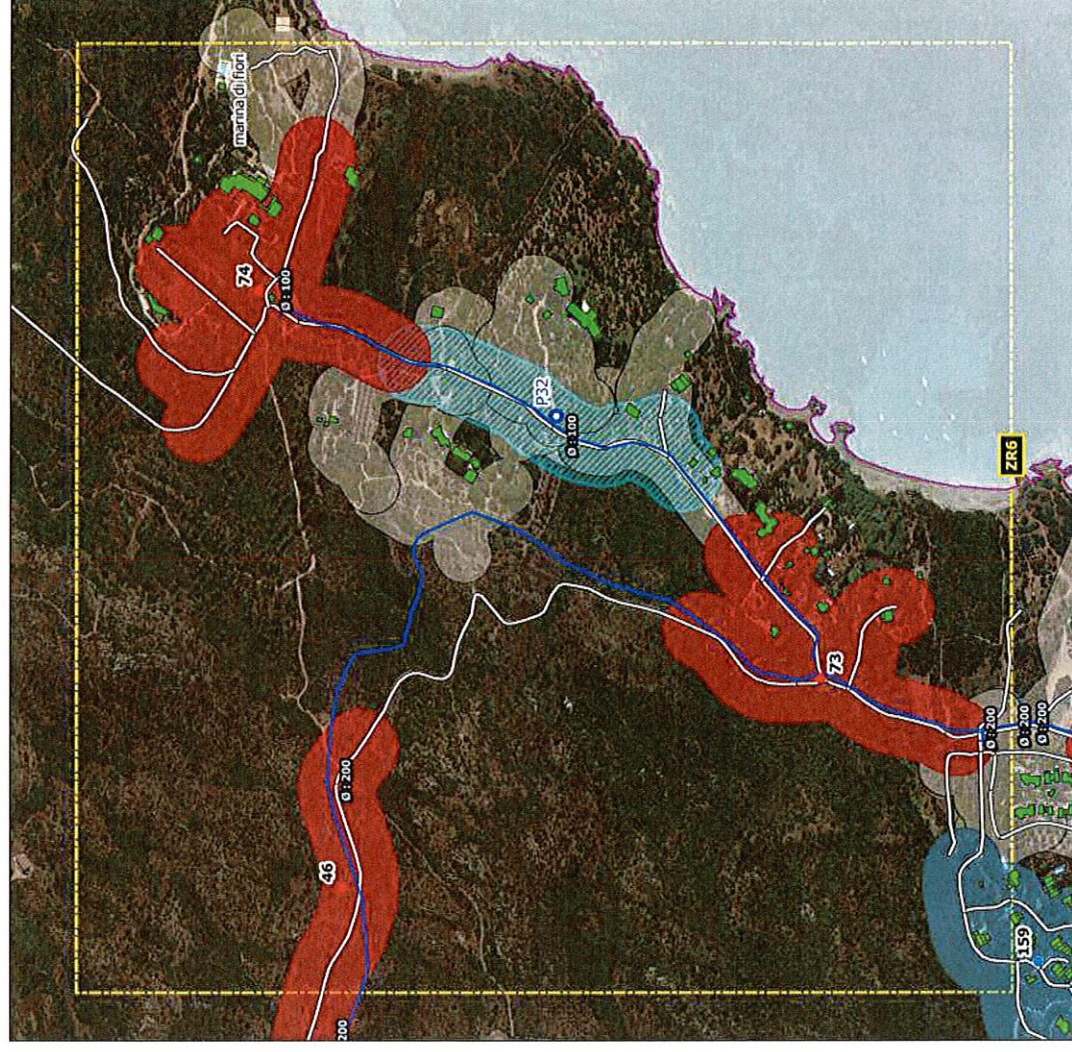
Analyse comparative de la zone à renforcer

ZR6 : Marina di Fiori


Couverture avant renforcement



Couverture après renforcement



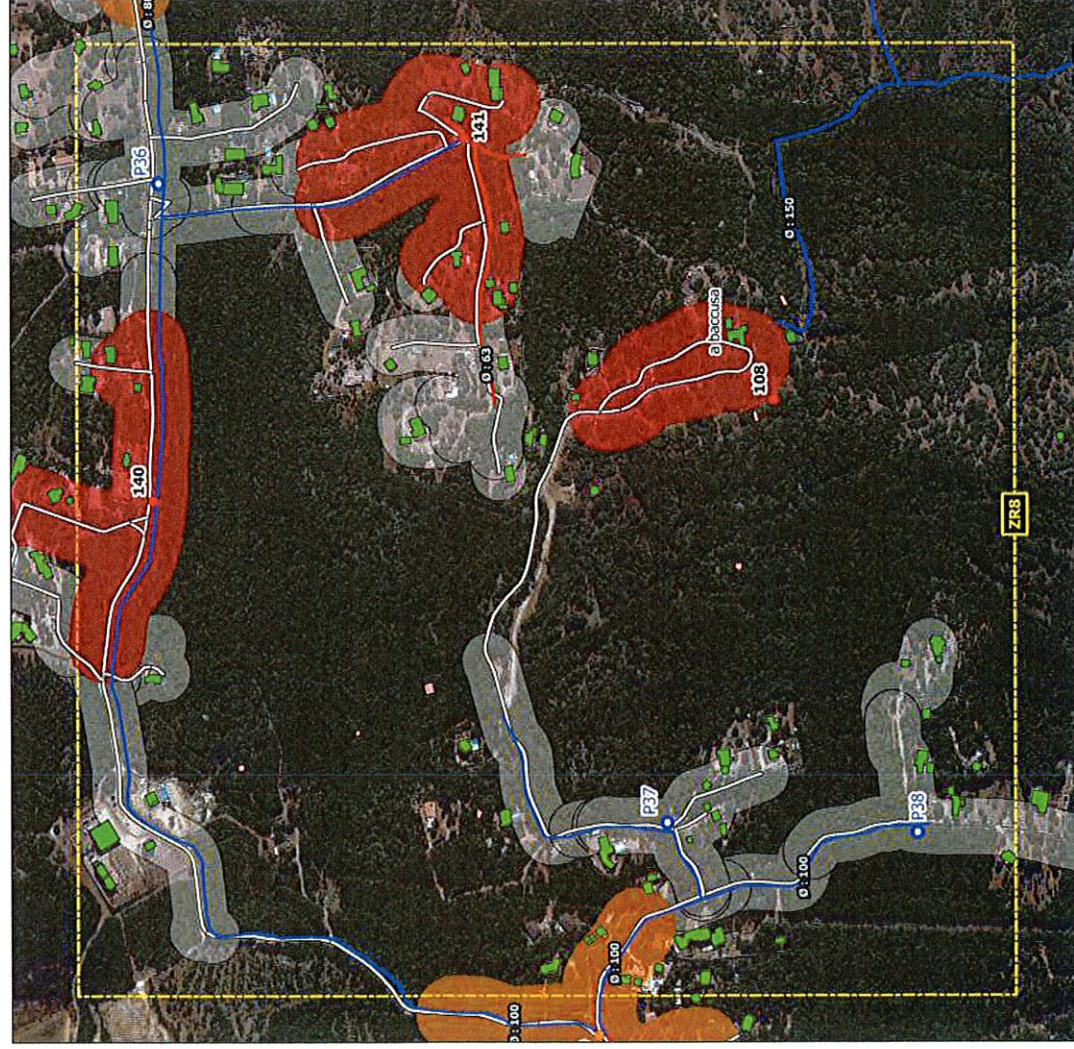
Zone de renforcement • PEI en projet Couverture projetée DECI



Analyse comparative de la zone à renforcer

ZR8 : Parmentile - Marcellara

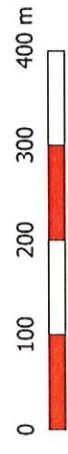
Couverture avant renforcement



Couverture après renforcement



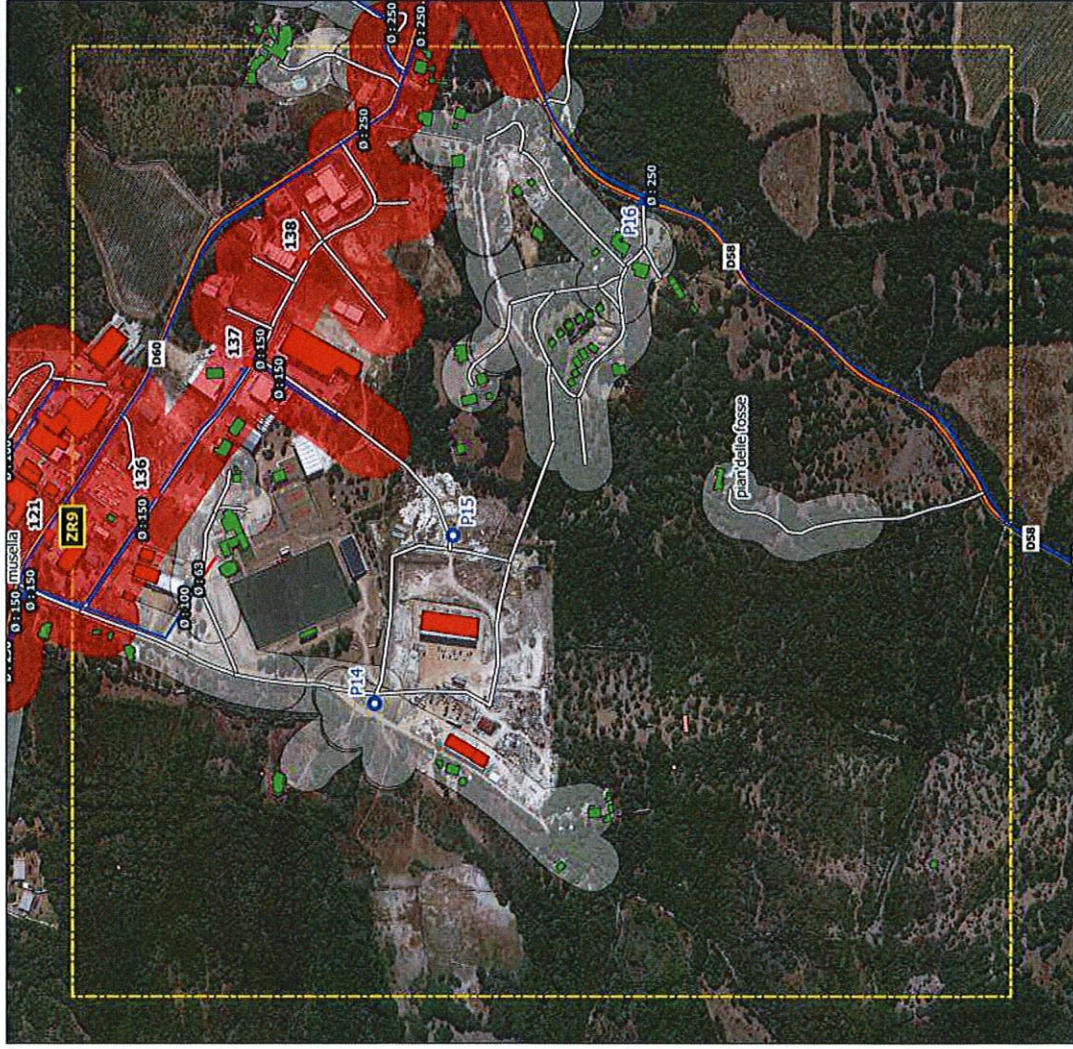
Zone de renforcement PEI en projet Couverture projetée DECI



Analyse comparative de la zone à renforcer

ZR9 : Pian'delle fosse

Couverture avant renforcement



Couverture après renforcement



Zone de renforcement

PEI en projet

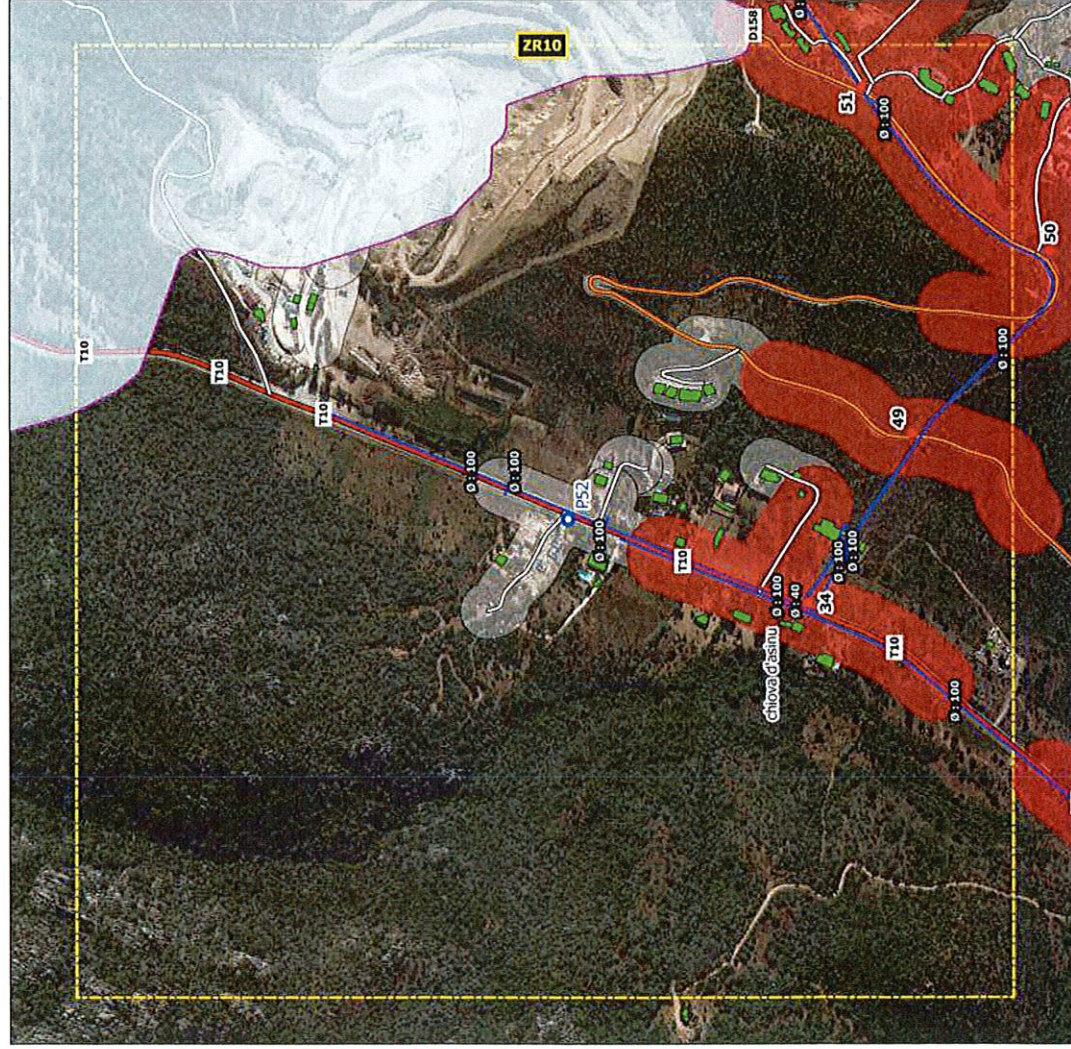
Couverture projetée DECI



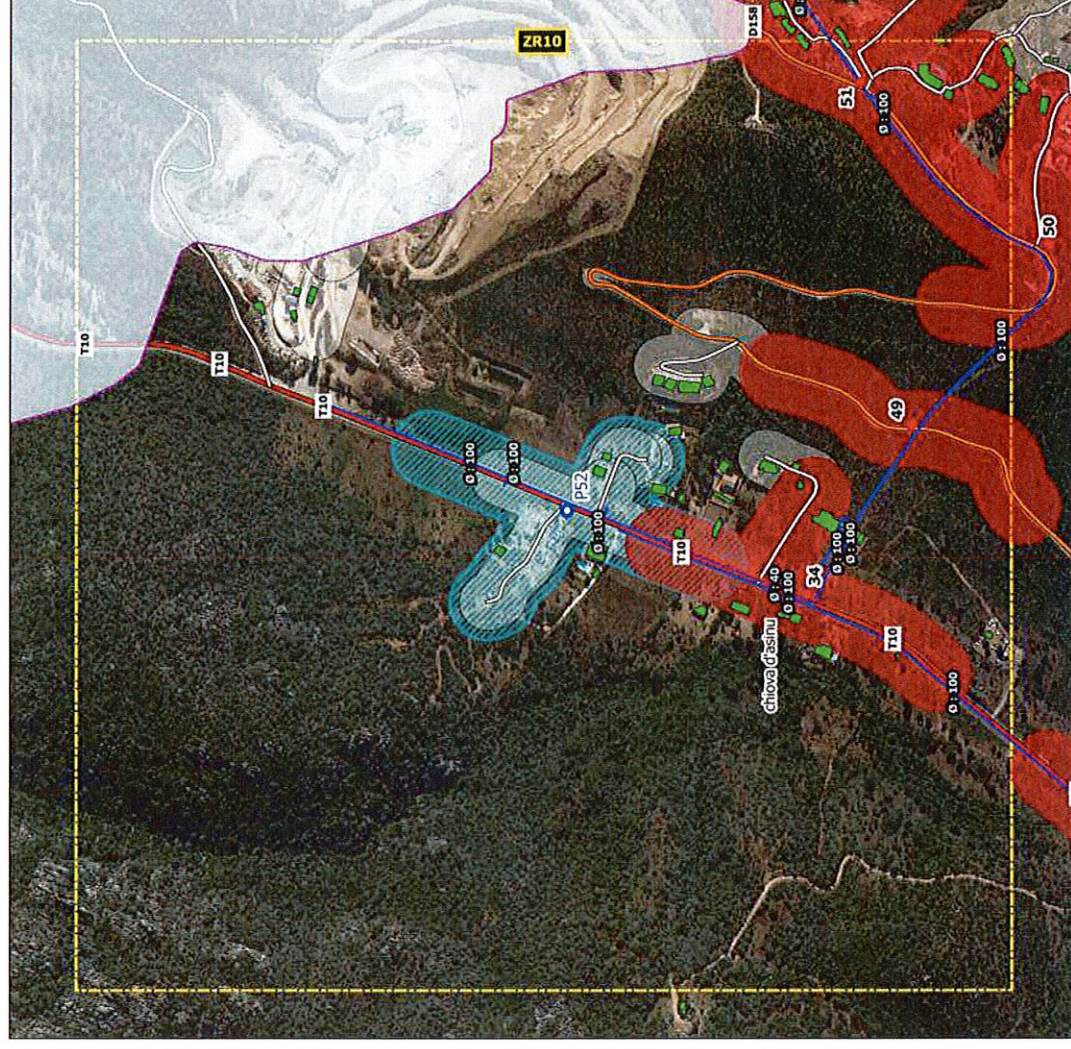
Analyse comparative de la zone à renforcer

ZR10 : Chiova d'asinu

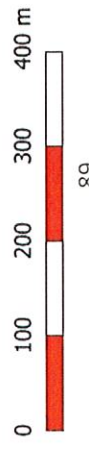
Couverture avant renforcement



Couverture après renforcement



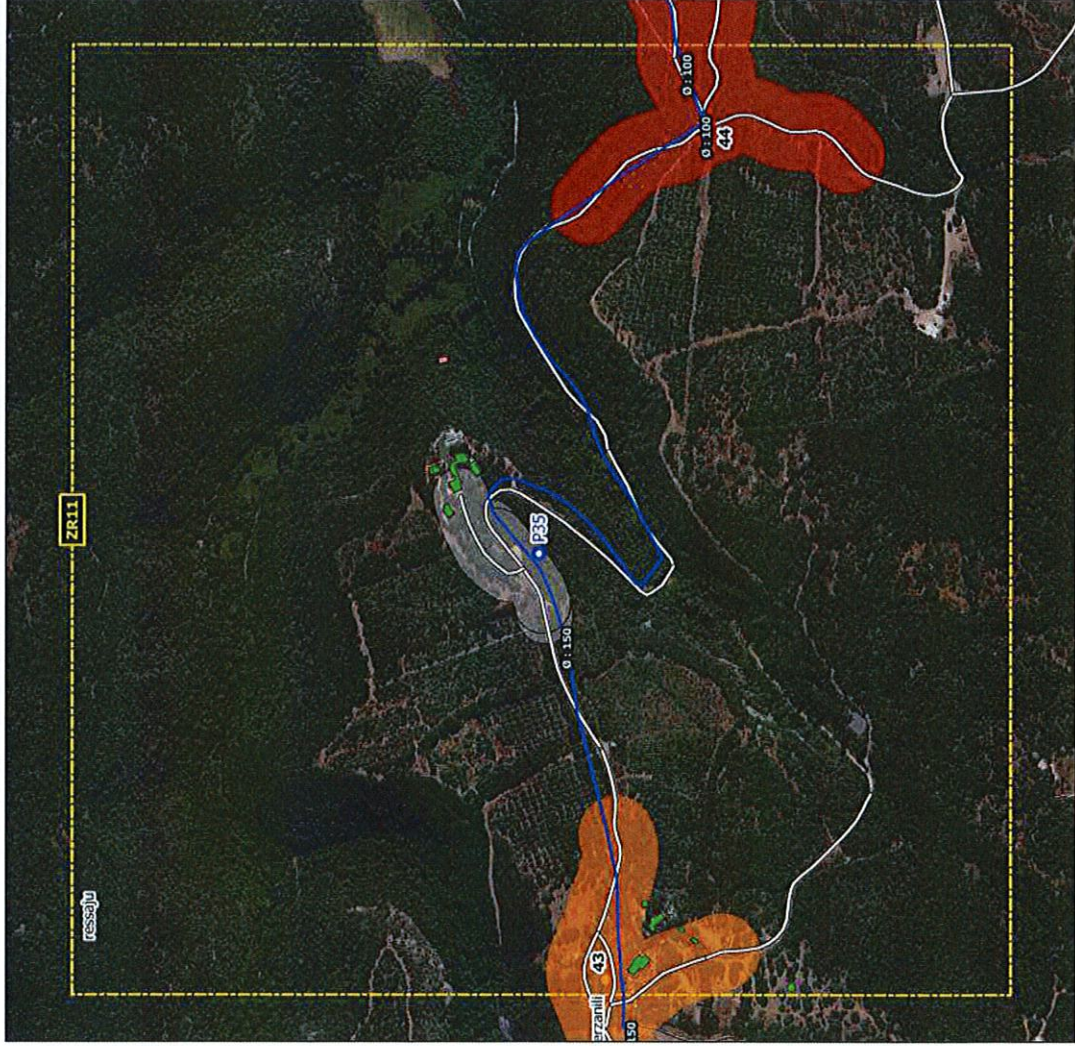
Zone de renforcement • PEI en projet Couverture projetée DECI



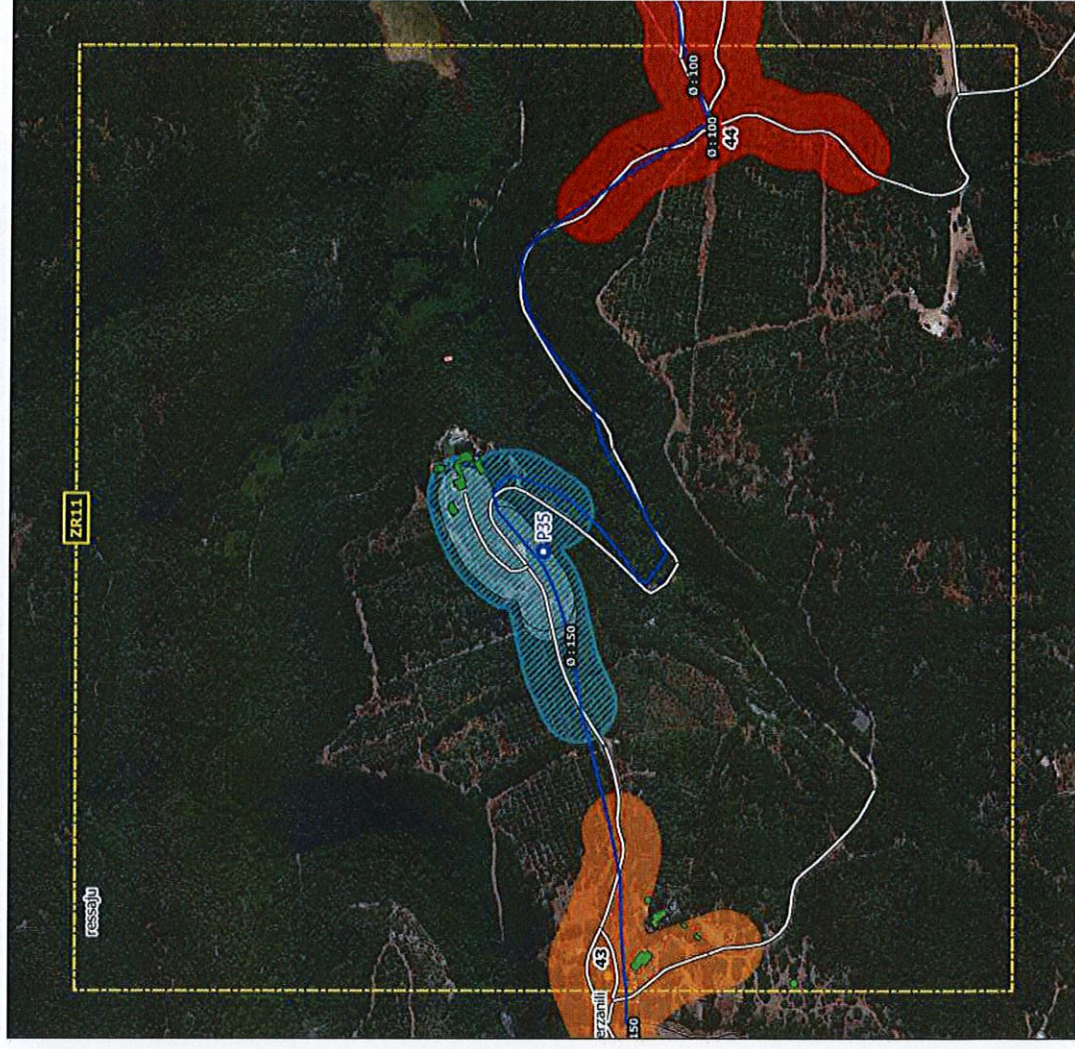
Analyse comparative de la zone à renforcer

ZR11 : Terzanile

Couverture avant renforcement




Couverture après renforcement



Analyse comparative de la zone à renforcer


ZR12 : Balistra

Couverture avant renforcement





Couverture après renforcement



 Zone de renforcement

 PEI en projet

 Couverture projetée DECI



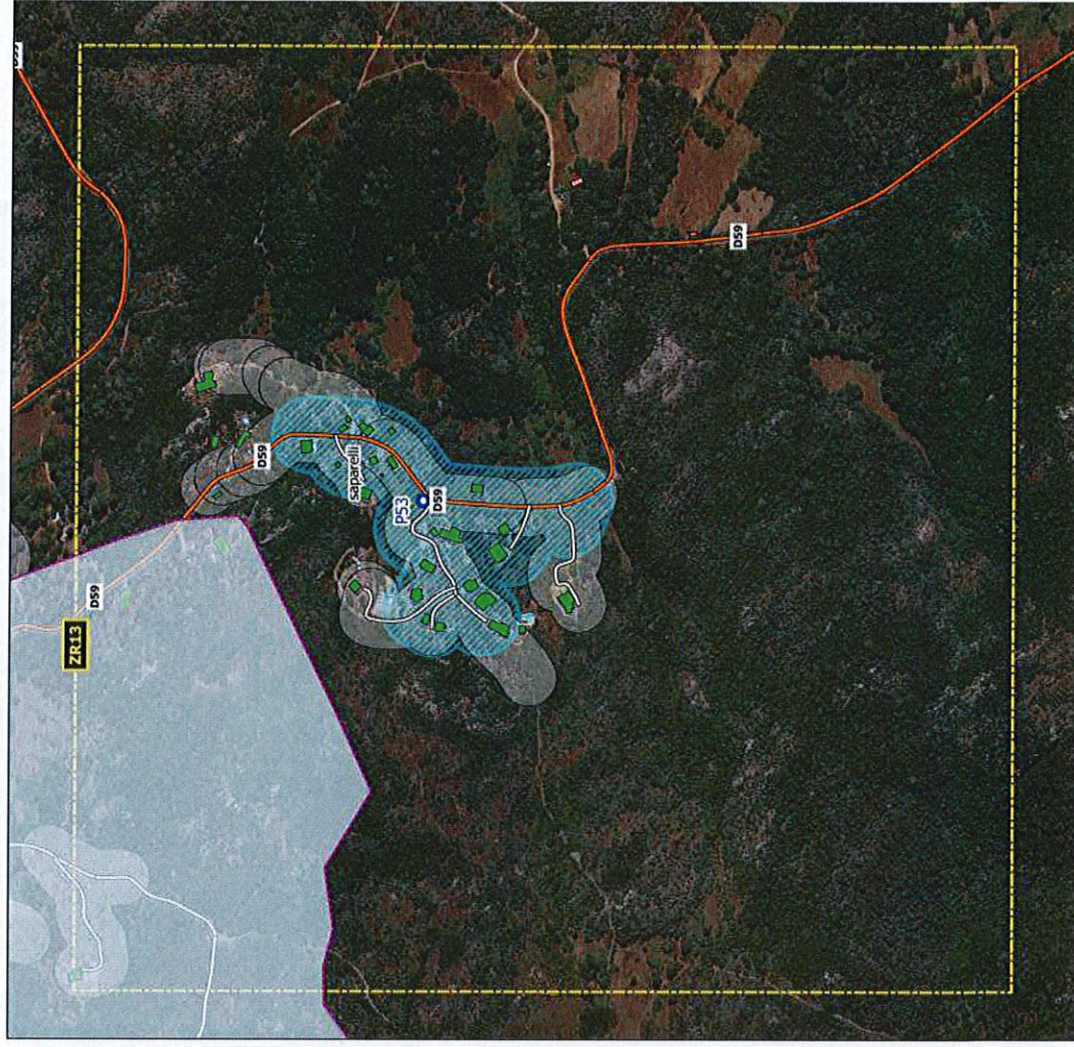
Analyse comparative de la zone à renforcer

ZR13 : Saparelli

Couverture avant renforcement



Couverture après renforcement



Zone de renforcement



PEI en projet



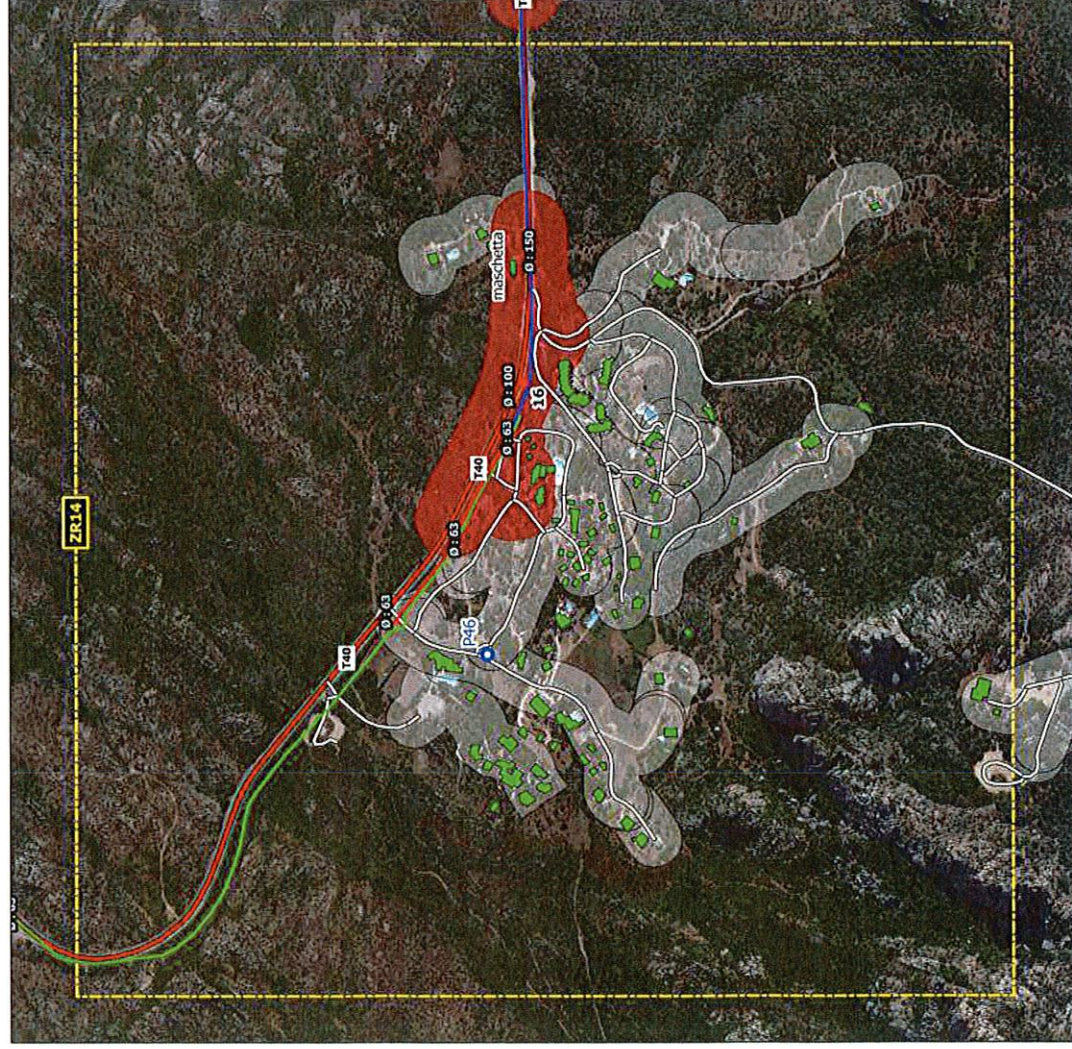
Couverture projetée DECI



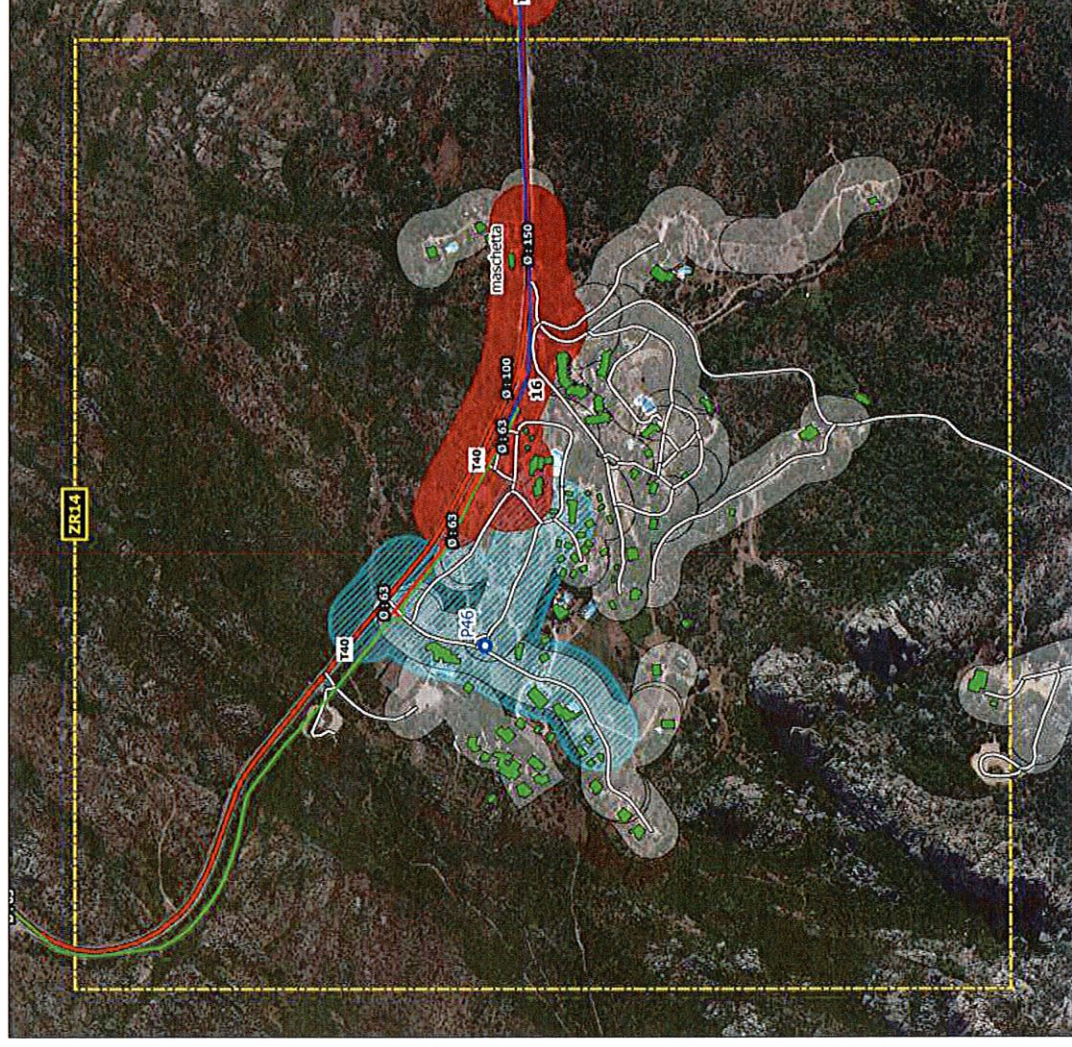
Analyse comparative de la zone à renforcer

ZR14 : Maschetta

Couverture avant renforcement




Couverture après renforcement




Analyse comparative de la zone à renforcer

ZR15 : La Tonnara

Couverture avant renforcement



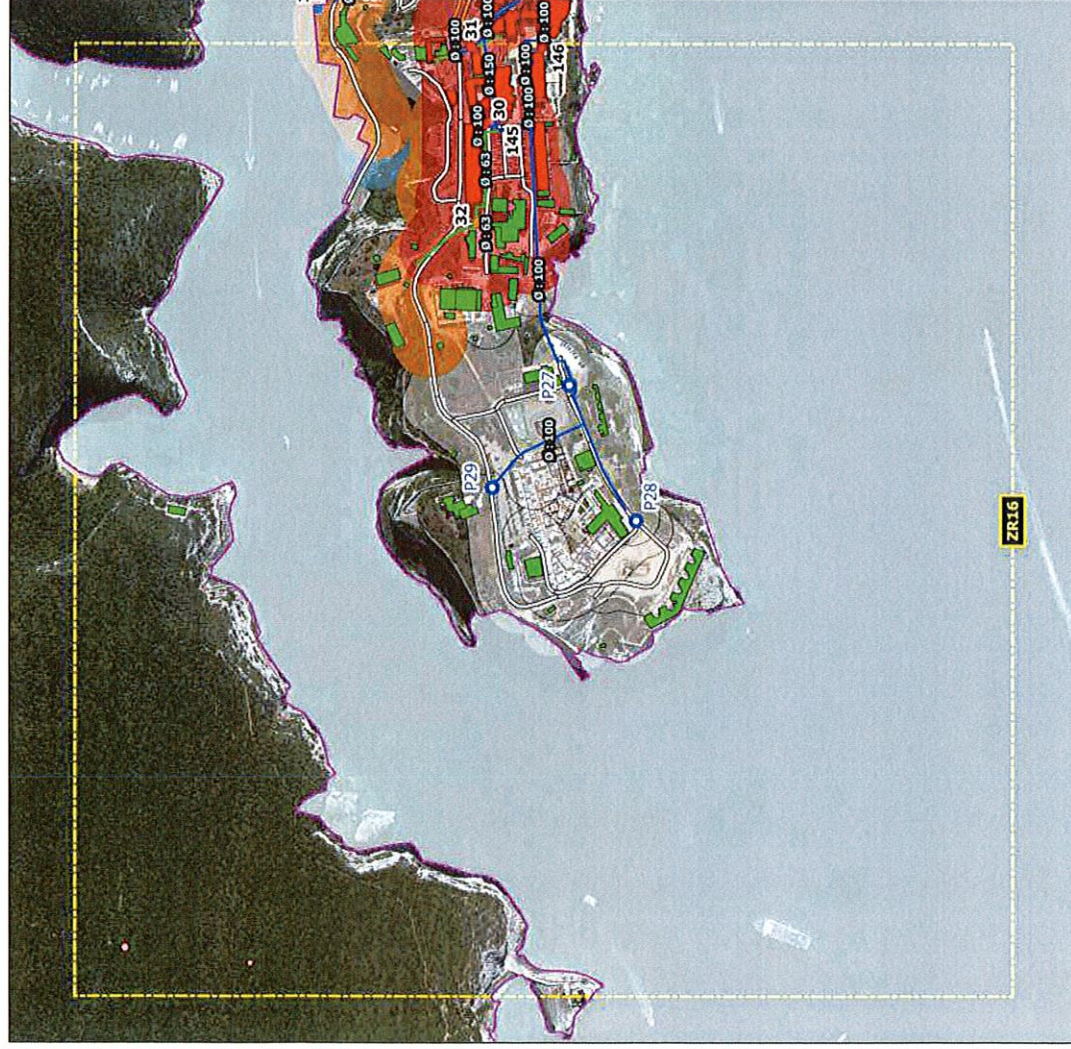
Couverture après renforcement



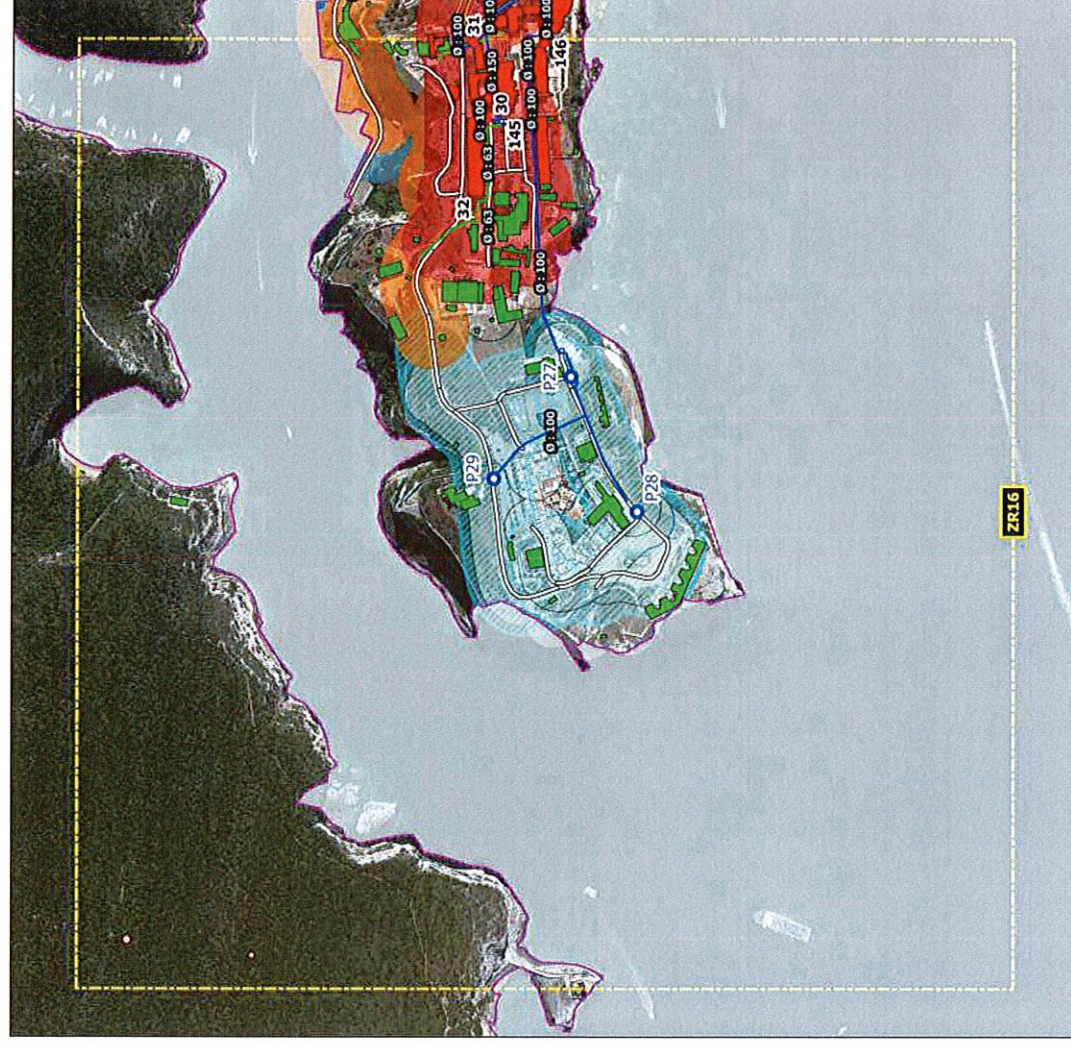
Analyse comparative de la zone à renforcer


ZR16 : Ville

Couverture avant renforcement




Couverture après renforcement



 Zone de renforcement

 PEI en projet

 Couverture projetée DECI

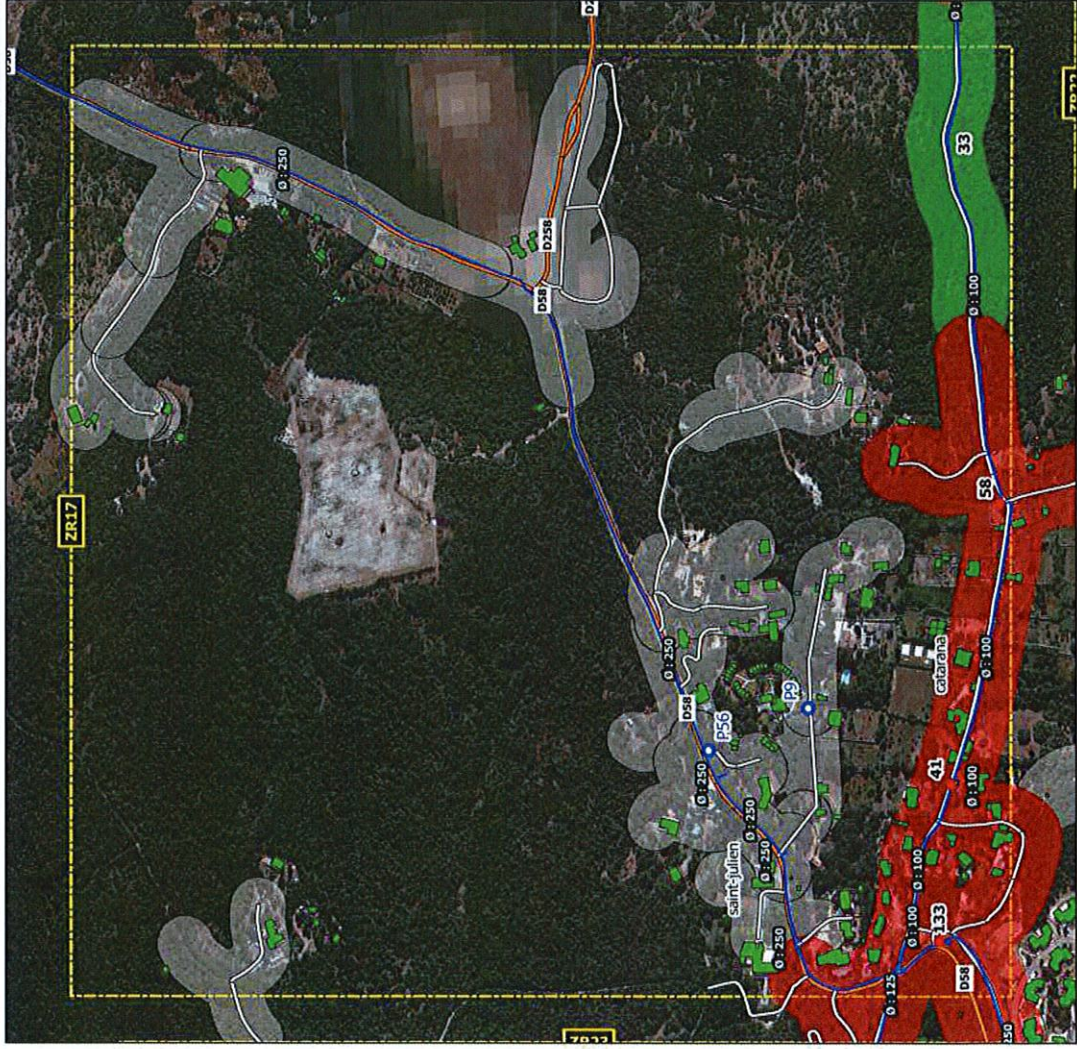
0 100 200 300 400 m

95


Analyse comparative de la zone à renforcer

ZR17 : St Julien

Couverture avant renforcement



Couverture après renforcement



Zone de renforcement • PEI en projet Couverture projetée DECI


Analyse comparative de la zone à renforcer

ZR18 : Maora

Couverture avant renforcement



Couverture après renforcement



Zone de renforcement • PEI en projet Couverture projetée DECI

0 100 200 300 400 m


Analyse comparative de la zone à renforcer

ZR19 : A camarata

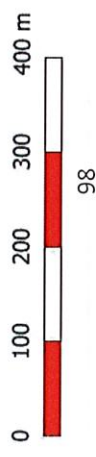
Couverture avant renforcement



Couverture après renforcement



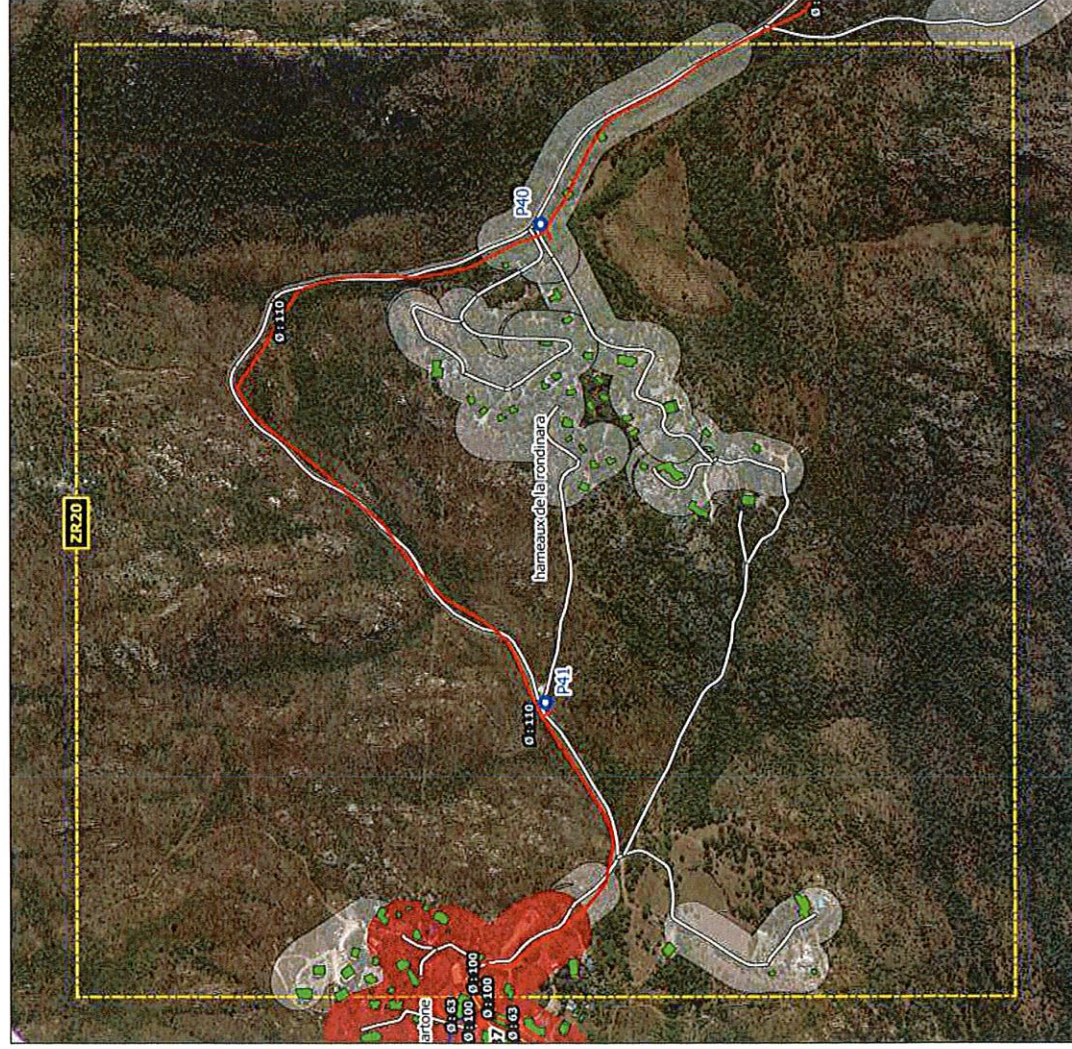
Zone de renforcement • PEI en projet Couverture projetée DECI



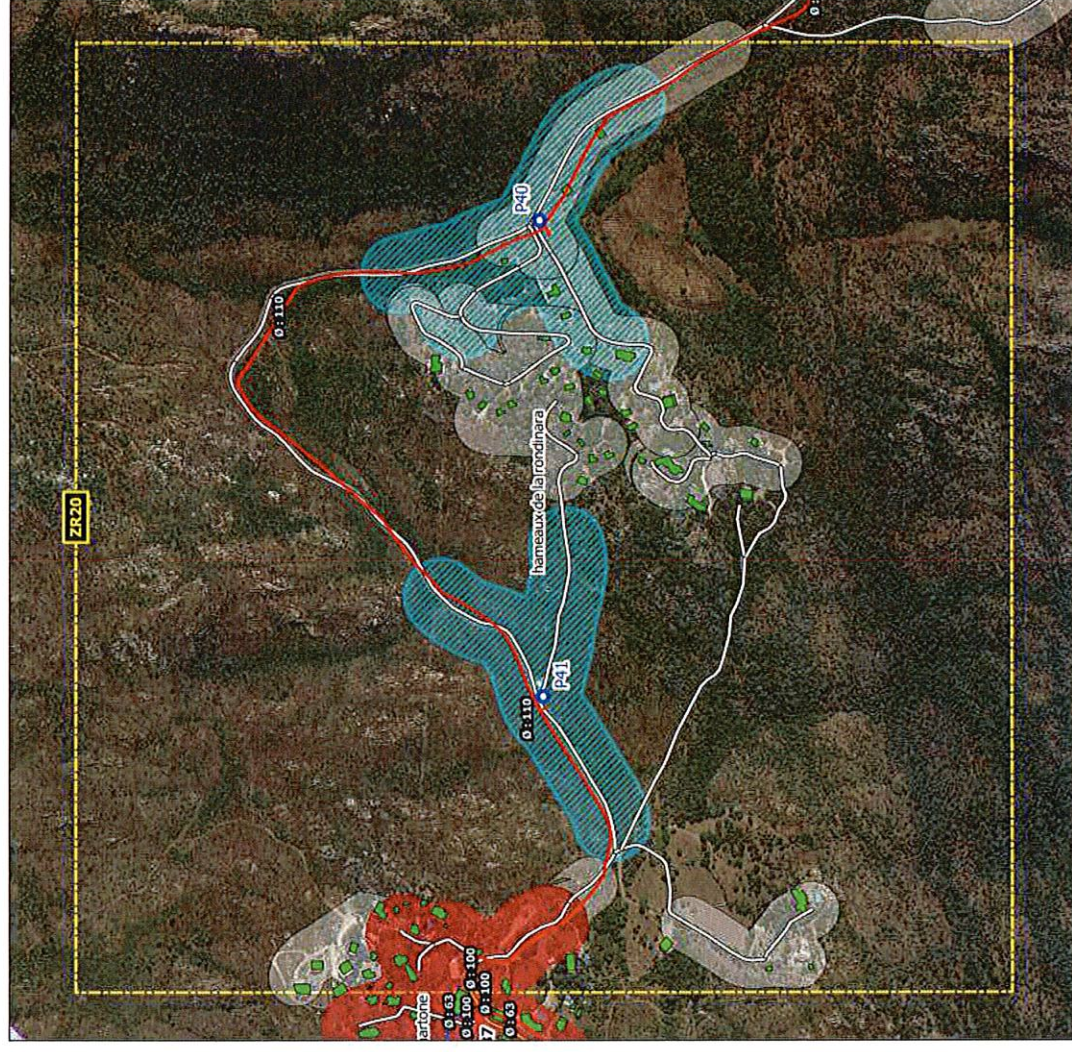
Analyse comparative de la zone à renforcer

ZR20 : Hameaux de la Rondinara

Couverture avant renforcement



Couverture après renforcement



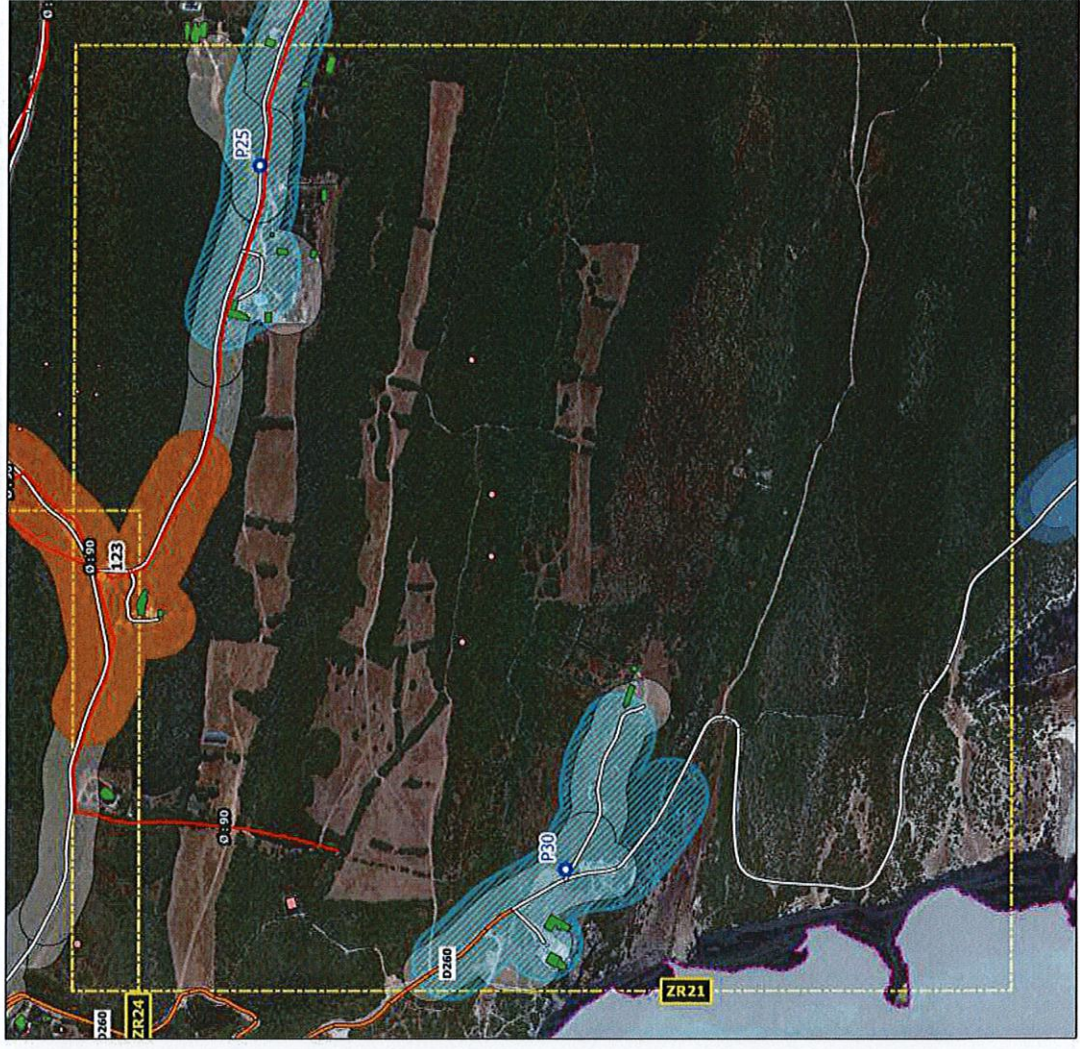
Analyse comparative de la zone à renforcer

ZR21 : Pertusatu

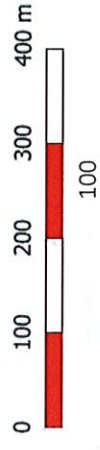
Couverture avant renforcement



Couverture après renforcement



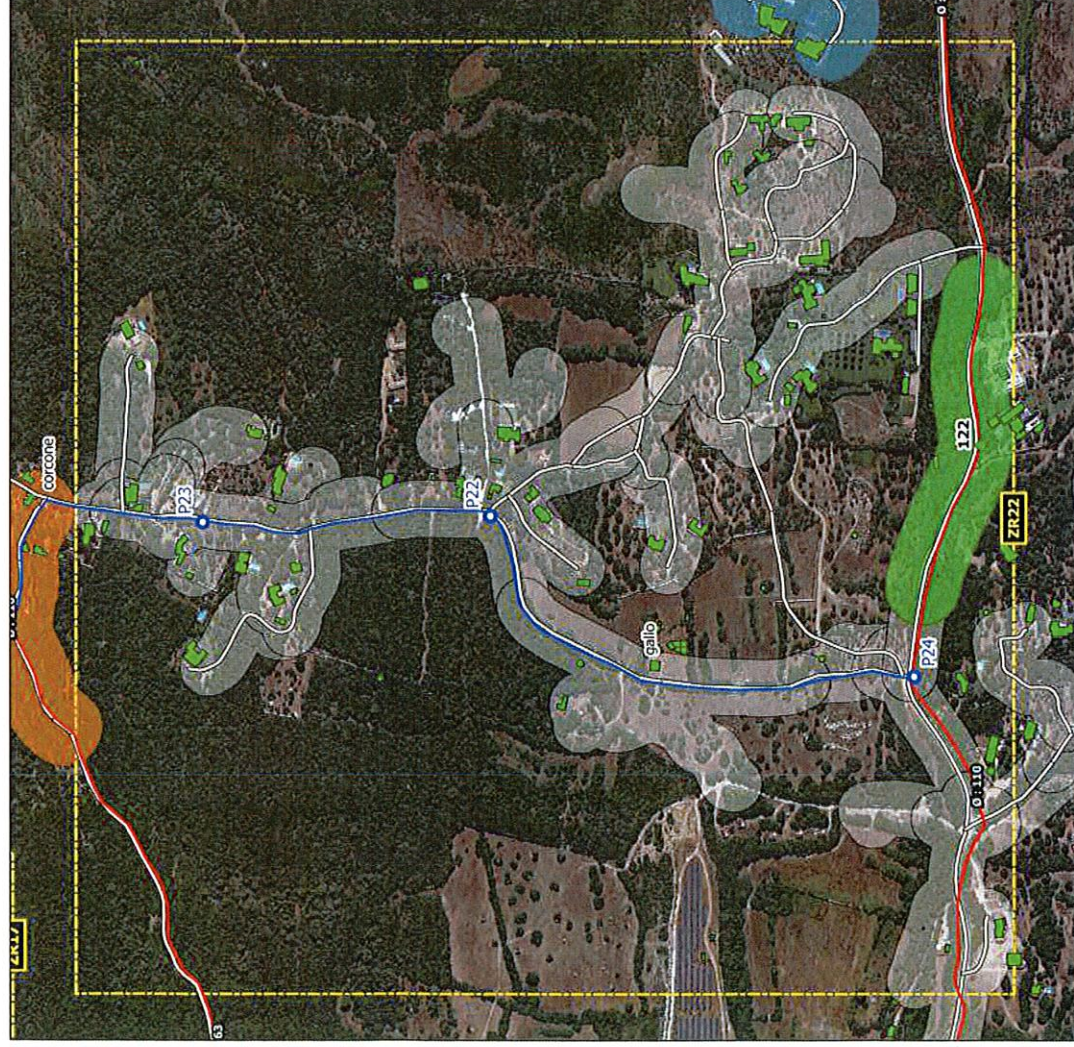
Zone de renforcement • PEI en projet Couverture projetée DECI




Analyse comparative de la zone à renforcer

ZR22 : Corcorone - Gallo

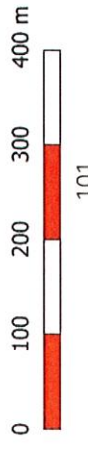
Couverture avant renforcement



Couverture après renforcement



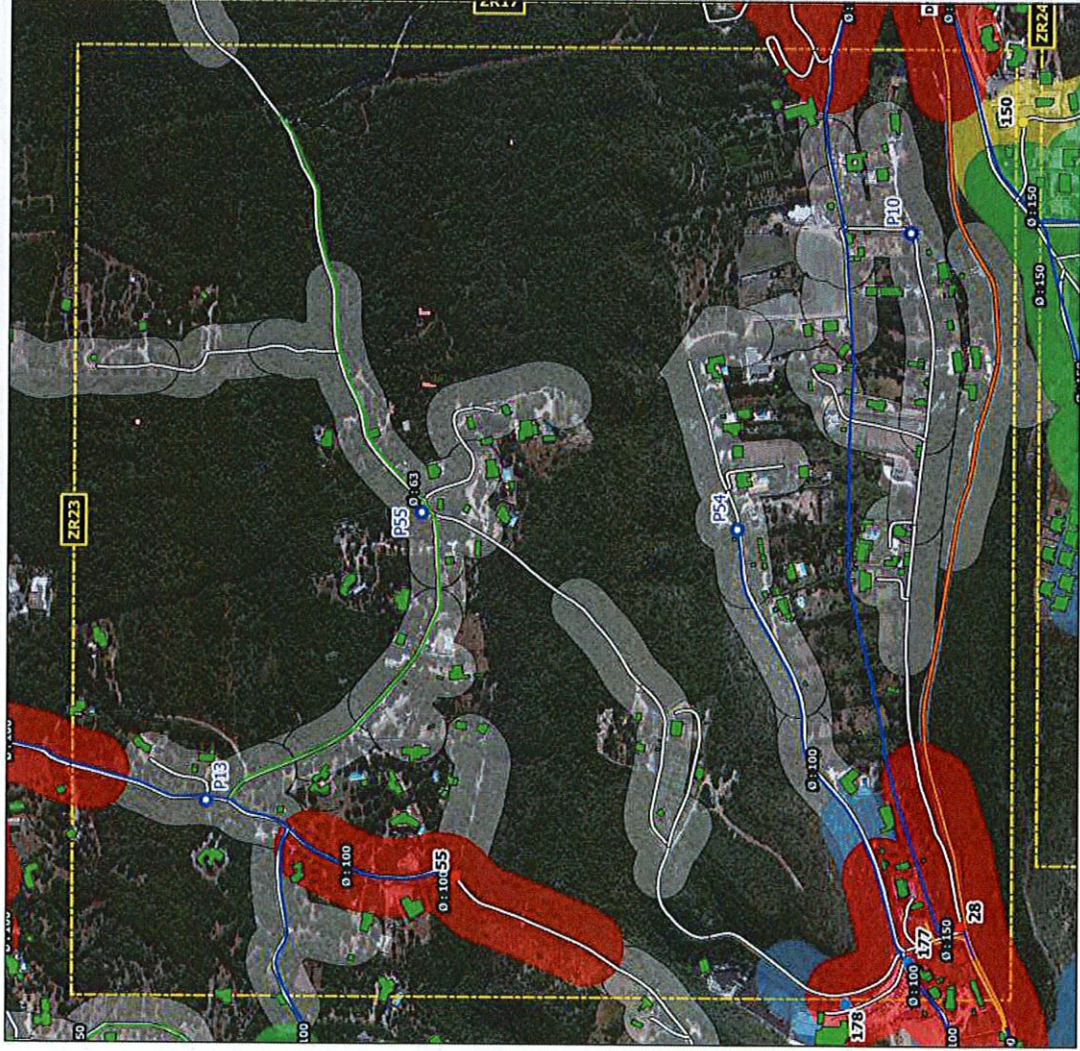
Zone de renforcement • PEI en projet Couverture projetée DECI



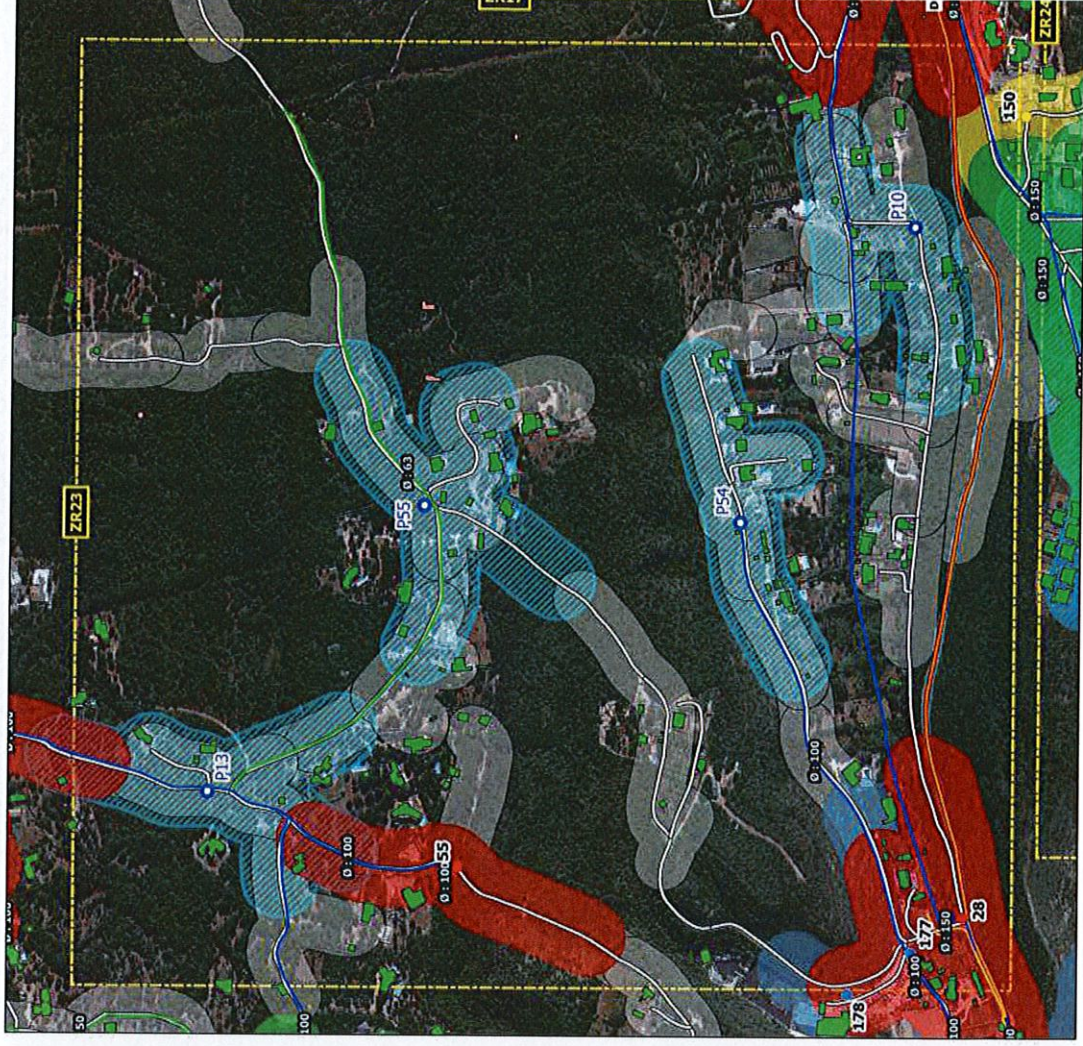
Analyse comparative de la zone à renforcer

ZR23 : Ville

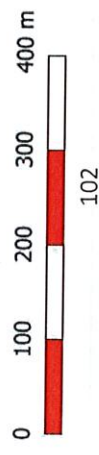
Couverture avant renforcement



Couverture après renforcement



Zone de renforcement • PEI en projet Couverture projetée DECI






Schéma communal de
DECI
Annexe 3

Document de planification

2022-2026



Commune de BONIFACIO

Ce programme pluriannuel permet de planifier l'ensemble des mesures (travaux, investissements) nécessaires à l'amélioration de la défense extérieure contre l'incendie de la commune de BONIFACIO.

Mesures de renforcement ou de complément à mettre en place.

L'analyse du territoire communal a permis de déterminer vingt-quatre zones nécessitant un renforcement de la défense extérieure contre l'incendie. Ces mesures se déclinent comme suit :

Zone de renforcement 1 (ZR1) : Cavalo morto (Padorelle) – Finocchiu

Identification du projet	Réalisation	Type	Niveau de priorité	Nature des travaux
P3	Création de PEI	Hydrant	1	Implantation du PEI sur réseau
P4	Création de PEI	Hydrant	1	Implantation du PEI sur réseau
P5	Création de PEI	Hydrant	1	Implantation du PEI sur réseau
P48	Création de PEI	Hydrant	1	Implantation du PEI sur réseau
P49	Création de PEI	Hydrant	1	Implantation du PEI sur réseau

Zone de renforcement 2 (ZR2) : T 40

Identification du projet	Réalisation	Type	Niveau de priorité	Nature des travaux
P7	Création de PEI	Hydrant	1	Implantation du PEI sur réseau
P8	Déplacement Remplacement	Hydrant	1	Implantation du PEI sur réseau
P42	Création de PEI	Hydrant	2	Implantation du PEI sur réseau
P43	Création de PEI	Hydrant	2	Implantation du PEI sur réseau
P44	Création de PEI	Hydrant	2	Implantation du PEI sur réseau
P45	Création de PEI	Hydrant	2	Implantation du PEI sur réseau

Zone de renforcement 3 (ZR3) : Campagru – Pomposa-Caprili

Identification du projet	Réalisation	Type	Niveau de priorité	Nature des travaux
P6	Création de PEI	Hydrant	1	Implantation du PEI sur réseau
P50	Création de PEI	Hydrant	2	Implantation du PEI sur réseau
P51	Création de PEI	Hydrant	2	Implantation du PEI sur réseau

Zone de renforcement 4 (ZR4) : Basse ville

Identification du projet	Réalisation	Type	Niveau de priorité	Nature des travaux
P1	Création de PEI	Hydrant	1	Implantation du PEI sur réseau
P2	Création de PEI	Hydrant	1	Implantation du PEI sur réseau

Zone de renforcement 5 (ZR5) : San Mulari

Identification du projet	Réalisation	Type	Niveau de priorité	Nature des travaux
P33	Création de PEI	Réserve	2	Implantation d'une réserve

Zone de renforcement 6 (ZR6) : Marina di Fiori

Identification du projet	Réalisation	Type	Niveau de priorité	Nature des travaux
P32	Création de PEI	Hydrant	3	Implantation du PEI sur réseau

Zone de renforcement 7 (ZR7) : Falatte - Prunicia

Identification du	Réalisation	Type	Niveau de	Nature des travaux
-------------------	-------------	------	-----------	--------------------

projet			priorité	
P21	Création de PEI	Hydrant	3	Implantation du PEI sur réseau
P34	Création de PEI	Hydrant	3	Implantation du PEI sur réseau

Zone de renforcement 8 (ZR8) : Parmentile - Marcellara

Identification du projet	Réalisation	Type	Niveau de priorité	Nature des travaux
P36	Création de PEI	Hydrant	3	Implantation du PEI sur réseau
P37	Création de PEI	Hydrant	3	Implantation du PEI sur réseau
P38	Création de PEI	Hydrant	3	Implantation du PEI sur réseau

Zone de renforcement 9 (ZR9) : Pian'delle fosse

Identification du projet	Réalisation	Type	Niveau de priorité	Nature des travaux
P14	Création de PEI	Hydrant	3	Implantation du PEI sur réseau
P15	Création de PEI	Hydrant	3	Implantation du PEI sur réseau
P16	Création de PEI	Hydrant	4	Implantation du PEI sur réseau

Zone de renforcement 10 (ZR10) : Chiova d'asinu

Identification du projet	Réalisation	Type	Niveau de priorité	Nature des travaux
P52	Création de PEI	Hydrant	5	Implantation du PEI sur réseau

Zone de renforcement 11 (ZR11) : Terzanile

Identification du projet	Réalisation	Type	Niveau de priorité	Nature des travaux
P35	Création de PEI	Hydrant	3	Implantation du PEI sur réseau

Zone de renforcement 12 (ZR12) : Balistra

Identification du projet	Réalisation	Type	Niveau de priorité	Nature des travaux
P39	Création de PEI	Réserve	2	Implantation d'une réserve

Zone de renforcement 13 (ZR13) : Saparelli

Identification du projet	Réalisation	Type	Niveau de priorité	Nature des travaux
P53	Création de PEI	Réserve	2	Implantation d'une réserve

Zone de renforcement 14 (ZR14) : Maschetta

Identification du projet	Réalisation	Type	Niveau de priorité	Nature des travaux
P46	Création de PEI	Hydrant	5	Implantation du PEI sur réseau

Zone de renforcement 15 (ZR15) : La Tonnara

Identification du projet	Réalisation	Type	Niveau de priorité	Nature des travaux
P47	Création de PEI	Hydrant	1	Implantation du PEI sur réseau

Zone de renforcement 16 (ZR16) : Citadelle

Identification du projet	Réalisation	Type	Niveau de priorité	Nature des travaux
P27	Création de PEI	Hydrant	Pg 2022 St Francois	Implantation du PEI sur réseau
P28	Création de PEI	Hydrant	Pg 2022 St Francois	Implantation du PEI sur réseau
P29	Création de PEI	Hydrant	Pg 2023 St Francois	Implantation du PEI sur réseau

Zone de renforcement 17 (ZR17) : St Julien

Identification du projet	Réalisation	Type	Niveau de priorité	Nature des travaux
P9	Création de PEI	Hydrant	1	Implantation du PEI sur réseau
P56	Création de PEI	Hydrant	3	Implantation du PEI sur réseau

Zone de renforcement 18 (ZR18) : Maora

Identification du projet	Réalisation	Type	Niveau de priorité	Nature des travaux
P17	Création de PEI	Réserve	2	Implantation d'une réserve
P18	Création de PEI	Hydrant	4	Implantation du PEI sur réseau
P19	Création de PEI	Hydrant	4	Implantation du PEI sur réseau

Zone de renforcement 19 (ZR19) : A Camarata

Identification du projet	Réalisation	Type	Niveau de priorité	Nature des travaux
P31	Création de PEI	Réserve	2	Implantation d'une réserve

Zone de renforcement 20 (ZR20) : Hameaux de la Rondinara

Identification du projet	Réalisation	Type	Niveau de priorité	Nature des travaux
P40	Création de PEI	Hydrant	5	Implantation du PEI sur réseau
P41	Création de PEI	Hydrant	5	Implantation du PEI sur réseau

Zone de renforcement 21 (ZR21) : Pertusatu

Identification du projet	Réalisation	Type	Niveau de priorité	Nature des travaux
P25	Création de PEI	Hydrant	4	Implantation du PEI sur réseau
P30	Création de PEI	Réserve	2	Implantation d'une réserve

Zone de renforcement 22 (ZR22) : Corcorone - Gallo

Identification du projet	Réalisation	Type	Niveau de priorité	Nature des travaux
P22	Création de PEI	Hydrant	4	Implantation du PEI sur réseau
P23	Création de PEI	Hydrant	4	Implantation du PEI sur réseau
P24	Création de PEI	Hydrant	4	Implantation du PEI sur réseau

Zone de renforcement 23 (ZR23) : Paduretta – Borie – St Julien

Identification du projet	Réalisation	Type	Niveau de priorité	Nature des travaux
P10	Création de PEI	Hydrant	3	Implantation du PEI sur réseau
P13	Création de PEI	Hydrant	4	Implantation du PEI sur réseau
P54	Création de PEI	Hydrant	4	Implantation du PEI sur réseau
P55	Création de PEI	Hydrant	4	Implantation du PEI sur réseau

Zone de renforcement 24 (ZR24) : Monte Leone

Identification du projet	Réalisation	Type	Niveau de priorité	Nature des travaux
P11	Création de PEI	Hydrant	3	Implantation du PEI sur réseau
P12	Création de PEI	Hydrant	4	Implantation du PEI sur réseau
P20	Création de PEI	Hydrant	3	Implantation du PEI sur réseau
P26	Création de PEI	Hydrant	4	Implantation du PEI sur réseau

Planification prévisionnelle pour la réalisation du projet

Les travaux de renforcement de la DECI seront réalisés suivant le niveau de priorité défini au chapitre précédent conformément à l'échéancier du tableau suivant :

Réalisation des travaux	Projets à réaliser	Date prévisionnelle de réalisation des travaux	Date prévisionnelle d'achèvement des travaux
Tranche 1	P1, P2, P3, P4, P5, P6, P7, P8, P9, P49, P48 (P : 27, 28, 29 financés Pg St François)	2022	Mai 2022
Tranche 2	P42, P43, P44, P45, P50, P51 + Citernes : 33, 39, 53, 17, 30, 31	2023	Janvier 2023
Tranche 3	P10, 11, 14, 15, 20, 21, 34, 35, 36, 37, 38, 56	2024	Janvier 2024
Tranche 4	P13, 18, 19, 22, 23, 24, 25, 54, 55	2025	Janvier 2025
Tranche 5	P12, 26, 40, 41, 46, 52	2026	Janvier 2026

Estimatif du coût global du projet

L'estimation du coût global de la réalisation du projet s'établit comme suit :

Principaux postes de dépenses	P.U. €	Qt	Montant HT	Montant TTC
Poteau incendie	1400 €	45	63000 €	75600€
Branchement poteau incendie longueur max 4 m	1300 €	45	58500 €	70200€
Réfection chaussée en enrobée sur tranchée	600 €	45	27000€	32400 €
Citerne réserve incendie 30m3	15000	6	90000€	108 000 €
Coût estimatif :			238 500€	286 200€

**Estimation hors coût de fonctionnement et d'entretien*

Le plan de financement prévisionnel

Dépenses

L'estimatif des postes de dépenses par tranche se décline comme suit :

Principaux postes de dépenses	Montant HT	Montant TTC
Estimatif du montant des dépenses de la Tranche 1	36 300 €	43 560€
Estimatif du montant des dépenses de la Tranche 2	109 800€	131760€
Estimatif du montant des dépenses de la Tranche 3	42 900 €	51 484 €
Estimatif du montant des dépenses de la Tranche 4	29 700€	35 640 €
Estimatif du montant des dépenses de la Tranche 5	19 800 €	23 760€

Ce programme pluriannuel permet de planifier l'ensemble des mesures (travaux, investissements) nécessaires à l'amélioration de la défense extérieure contre l'incendie de la commune de BONIFACIO.

Ressources	Année	Montant prévisionnel de l'aide	Taux	Obtention du financement	
				Date de la demande	Date de la décision
<u>Etat</u> : DETR	T1 : 2022	14 520,00 €	40,00%		
	T2 : 2023	43 920,00 €	40,00%		
	T3 :2024	17 160,00 €	40,00%		
	T4 :2025	11 880,00 €	40,00%		
	T4 : 2026	7 920,00 €	40,00%		
CDC	T1 : 2021	14 520,00 €	40,00%		
	T1 : 2021	43 920,00 €	40,00%		
	T1 : 2021	17 160,00 €	40,00%		
	T2 : 2022	11 880,00 €	40,00%		
	T3 : 2023	7 920,00 €	40,00%		
<u>Autres financeurs publics</u>	T1 : 2022				
	T2 : 2023				
	T3 :2024				
	T4 :2025				
	T5 : 2026				
TOTAL des subventions publiques		190 800,00 €			
Autofinancement	T1 : 2022	7 260,00 €	20,00%		
	T2 : 2023	21 960,00 €	20,00%		
	T3 : 2024	8 580,00 €	20,00%		
	T4 : 2025	5 940,00 €	20,00%		
	T5 : 2026	3 960,00 €	20,00%		
Emprunt					

*Estimation hors coût de maintenance et contrôle