

# SERVITUDES D'UTILITE PUBLIQUE

## I- MODE D'EMPLOI :

Les servitudes d'utilité publique sont instituées par des lois ou des règlements particuliers. Le code de l'urbanisme, dans ses articles L.126-1 et R.126-1, ne retient juridiquement que les servitudes d'utilité publique affectant l'utilisation des sols, c'est-à-dire celles susceptibles d'avoir une incidence sur la constructibilité et plus largement sur l'occupation des sols. Les servitudes d'utilité publique, doivent se porter garantes de la protection des intérêts généraux d'autres collectivités et s'imposent au document d'urbanisme.

Si votre terrain est touché par une servitude d'utilité publique :

- √ Vous relevez la référence de cette servitude sur le plan correspondant ;
- √ Vous recherchez dans les pages ci-après, celle qui correspond à cette référence.

Cette page fournit à titre indicatif, et sous réserve de consultation du service intéressé, les indications suivantes :

- Le Ministère et le service gestionnaire ;
- Les indemnités prévues ;
- Les prérogatives de la puissance publique ;
- Les limitations au droit d'utiliser le sol.

## II- LISTE DES SERVITUDES :

**Servitude AC2:** servitude de protection des sites et monuments naturels inscrits :

- Eglise, cimetière, calvaire et place attenante (arrêté ministériel du 20.02.1932) ;

Au sein du périmètre concerné par cette servitude les constructions sont soumises à l'avis de l'Architecte des Bâtiments de France.

**Servitude AS1 :** il s'agit d'une servitude résultant de l'instauration de périmètres de protection des captages d'eau potable destinée à la consommation humaine. La commune de Vieux-Port est concernée par le **périmètre de protection rapproché principal** et le **périmètre de protection éloigné** du forage au lieu-dit « La Source de Vieux-Port » situé sur la commune limitrophe d'Aizier ; la servitude a été instaurée par arrêté préfectoral du 12 juillet 1999 qui le déclare d'utilité publique et autorise le prélèvement, le traitement et la distribution d'eau destinée à la consommation humaine.

**Servitude EL3 :** il s'agit d'une **servitude de halage et de marchepied** à l'usage des pêcheurs : elle s'applique sur l'ensemble des bords de Seine (marchepied de 3,25 m géré par le Port Autonome de Rouen par décret du 13.10.1956).

**Servitude I4 :** il s'agit d'une servitude relative à l'établissement des **canalisations électriques**. Aucune ligne électrique de plus de 90 KV n'existe sur le territoire communal ; toutes les lignes électriques présentes sur le territoire communal sont soumises à cette servitude.

**Servitude PT3 :** il s'agit d'une servitude relative aux **communications téléphoniques et télégraphiques**, qui doit assurer le libre accès pour l'entretien des lignes qui sont repérées sur le plan, à savoir :

- la ligne UP 2723 : Vieux-Port – Bourneville.

**Servitude T7 :** c'est la **servitude aéronautique**, qui s'applique à l'ensemble du territoire communal. Cette règle implique notamment que les constructions ne dépassent pas 120 mètres de hauteur.

## PROTECTION DES SITES NATURELS ET URBAINS

### I. - GÉNÉRALITÉS

Servitudes de protection des sites et monuments naturels (réserves naturelles).

Loi du 2 mai 1930 modifiée et complétée par la loi du 27 août 1941, l'ordonnance du 2 novembre 1945, la loi du 1<sup>er</sup> juillet 1957 (réserves foncières, art. 8-1), l'ordonnance du 23 août 1958, loi n° 67-1174 du 28 décembre 1967.

Loi n° 79-1150 du 29 décembre 1979 relative à la publicité, aux enseignes et préenseignes, complétée par la loi n° 85-729 du 18 juillet 1985 et décrets d'application n°s 80-923 et 80-924 du 21 novembre 1980, n° 82-211 du 24 février 1982, n° 82-723 du 13 août 1982, n° 82-1044 du 7 décembre 1982.

Loi n° 83-8 du 7 janvier 1983 relative à la répartition de compétences entre les communes, les départements, les régions et l'Etat.

Loi n° 83-360 du 12 juillet 1983 relative à la démocratisation des enquêtes publiques et à la protection de l'environnement.

Décret n° 69-607 du 13 juin 1969 portant application des articles 4 et 5-1 de la loi du 2 mai 1930 modifiée.

Décret n° 69-825 du 28 août 1969 portant déconcentration et unification des organismes consultatifs en matière d'opération immobilières, d'architecture et d'espaces protégés (modifiés par décrets des 21 mars 1972, 6 mai 1974 et 14 mai 1976).

Décret n° 79-180 du 6 mars 1979 instituant les services départementaux de l'architecture.

Décret n° 79-181 du 6 mars 1979 instituant des délégués régionaux à l'architecture et à l'environnement.

Décret n° 85-467 du 24 avril 1985 relatif au statut particulier du corps des inspecteurs généraux des monuments historiques chargés des sites et paysages.

Décret n° 88-1124 du 15 décembre 1988 relatif à la déconcentration de la délivrance de certaines autorisations requises par la loi du 2 mai 1930 dans les sites classés ou en instance de classement.

Code de l'urbanisme, articles L. 410-1, L. 421-1, L. 422-2, L. 430-8, R. 410-4, R. 410-13, R. 421-19, R. 421-36, R. 421-38-5, R. 421-38-6, R. 421-38-8, R. 422-8, R. 430-10, R. 430-12, R. 430-15-7, R. 430-26, R. 430-27, R. 442-4-8, R. 442-4-9, R. 442-6, R. 443-9, R. 443-10.

Circulaire du 19 novembre 1979 relative à l'application du titre II de la loi n° 67-1174 du 28 décembre 1967 modifiant la loi du 2 mai 1930 sur les sites.

Circulaire n° 88-101 du 19 décembre 1988 relative à la déconcentration de la délivrance de certaines autorisations requises par la loi du 2 mai 1930.

Circulaire du 2 décembre 1977 (ministère de la culture et de l'environnement) relative au report des servitudes d'utilité publique concernant les monuments historiques et les sites, en annexe des plans d'occupation des sols.

Circulaire n° 80-51 du 15 avril 1980 (ministère de l'environnement et du cadre de vie) relative à la responsabilité des délégués régionaux à l'architecture et à l'environnement en matière de protection des sites, abords et paysages.

Ministère de l'équipement, du logement, des transports et de la mer, direction de l'architecture et de l'urbanisme (sous-direction des espaces protégés).

## II. - PROCÉDURE D'INSTITUTION

### A. - PROCÉDURE

#### a) *Inscription sur l'inventaire des sites* (Décret n° 69-603 du 13 juin 1969)

Sont susceptibles d'être portés sur cet inventaire, les monuments naturels et les sites qui ne présentent pas un intérêt exceptionnel mais dont l'évolution doit être rigoureusement suivie sur le plan paysager, non seulement du point de vue de la qualité de l'architecture, mais également de nombreux autres composants du paysage. L'autorité administrative a le pouvoir d'inscrire sur l'inventaire des sites, non seulement les terrains présentant en eux-mêmes du point de vue historique, scientifique, légendaire ou pittoresque un intérêt général, mais aussi dans la mesure où la nature du site le justifie, les parcelles qui contribuent à la sauvegarde de ces sites (Conseil d'Etat, 10 octobre 1973, S.C.I. du 27-29, rue Molitor : Dr. adm. 1973, n° 324).

Cette procédure peut ouvrir la voie à un classement ultérieur.

L'inscription est prononcée par arrêté du ministre dans les attributions duquel le site se trouve placé, sur proposition ou après avis de la commission départementale des sites.

Le consentement des propriétaires n'est pas demandé (Conseil d'Etat, 13 mars 1935, époux Moranville : leb., p. 325 ; 23 février 1949, Angelvy : leb., p. 767), mais l'avis de la (ou les) commune(s) intéressée(s) est requis avant consultation de la commission départementale des sites.

Si le maire ne fait pas connaître au préfet la réponse du conseil municipal dans le délai de trois mois à compter de la réception de la demande d'avis, cette réponse est réputée favorable (art. 1<sup>er</sup> du décret du 13 juin 1969).

L'arrêté ne comporte pas nécessairement la liste des parcelles cadastrales inscrites sur l'inventaire ; des limites naturelles dès lors qu'elles s'appuient sur une délimitation cadastrale (rivières, routes...) peuvent être utilisées.

S'agissant de la motivation de l'arrêté, le Conseil d'Etat dans une décision du 26 juillet 1985, Mme Robert Margat (Dr. adm. 1985, n° 510), confirmée par une autre décision en date du 7 novembre 1986 Geouffre de la Pradelle (AJDA 1987, p. 124, note X. Prétot), a jugé qu'une décision de classement d'un site ne présentant pas le caractère d'une décision administrative individuelle et que la circulaire de 1980 n'ayant pas valeur réglementaire, cette décision n'avait pas à être motivée. Cette jurisprudence doit être transposée pour la procédure d'inscription sur l'inventaire des sites.

#### b) *Classement du site*

Sont susceptibles d'être classés, les sites dont l'intérêt paysager est exceptionnel et qui méritent à cet égard d'être distingués et intégralement protégés et les sites présentant un caractère remarquable, qu'il soit artistique, historique, scientifique, légendaire ou pittoresque, qu'il convient de maintenir en l'état sauf si le ministre, dans les attributions duquel le site se trouve placé, autorise expressément la modification.

L'initiative du classement peut émaner de la commission départementale des sites.

Le classement est prononcé après enquête administrative dirigée par le préfet et après avis de la commission départementale des sites.

Le préfet désigne le chef de service chargé de conduire la procédure et fixe la date à laquelle celle-ci doit être ouverte et sa durée qui est comprise entre quinze et trente jours. Pendant la période de vingt jours consécutive à la fin de l'enquête, toute personne concernée par le projet peut faire valoir ses observations.

L'arrêté indique les heures et les lieux où le public peut prendre connaissance du projet de classement qui comporte une notice explicative contenant l'objet de la mesure de protection et éventuellement les prescriptions particulières de classement et un plan de délimitation du site.

Cet arrêté est inséré dans deux journaux dont au moins un quotidien dont la distribution est assurée dans les communes intéressées. Il est en outre publié dans ces communes par voie d'affichage (art. 4 du décret du 13 juin 1969).

Lorsque les propriétaires ont donné leur consentement, le classement est prononcé par arrêté du ministre compétent (classement amiable) sans que l'avis de la commission supérieure des sites soit obligatoire.

Si le consentement de tous les propriétaires n'est pas acquis, le classement est prononcé après avis de la commission supérieure des sites, par décret en Conseil d'Etat (classement d'office).

Lorsque le site est compris dans le domaine public ou privé de l'Etat, le ministre dans les attributions duquel le site se trouve placé et le ministre des finances donnent leur accord, le site est classé par arrêté du ministre compétent. Dans le cas contraire (accords non obtenus), le classement est prononcé par décret en Conseil d'Etat.

Lorsque le site est compris dans le domaine public ou privé d'un département, d'une commune ou appartient à un établissement public, le classement est prononcé par arrêté du ministre compétent si la personne publique propriétaire consent à ce classement. Dans le cas contraire, il est prononcé par décret en Conseil d'Etat après avis de la commission supérieure des sites.

Le classement d'un lac privé ou d'un cours d'eau dont le lit est propriété privée, nécessite, lorsqu'il peut produire une énergie électrique permanente (été comme hiver) d'au moins 50 kilowatts, l'avis des ministres intéressés (art. 6 et 8 de la loi du 2 mai 1930).

Cet avis doit être formulé dans un délai de trois mois. En cas d'accord entre les ministres, le classement est prononcé par arrêté, dans le cas contraire par décret en Conseil d'Etat.

La protection d'un site ou d'un monument naturel peut faire l'objet d'un projet de classement. Dans ce cas, les intéressés sont invités à présenter leurs observations. Pour ce faire, une enquête publique est prévue, dont les modalités sont fixées par le décret du 13 juin 1969 dans son article 4.

#### *c) Zones de protection (Titre III, loi du 2 mai 1930)*

La loi du 2 mai 1930 dans son titre III avait prévu l'établissement d'une zone de protection autour des monuments classés ou des sites classés ou inscrits, lorsque la protection concernait des paysages très étendus et que leur classement aurait dépassé le but à atteindre ou encore aurait été trop onéreux.

La loi n° 83-8 du 7 janvier 1983 abroge les articles 17 à 20 et 28 de la loi du 2 mai 1930, relatifs à la zone de protection de cette loi. Toutefois, les zones de protection créées en application de la loi de 1930 continuent à produire leurs effets jusqu'à leur suppression ou leur remplacement par des zones de protection du patrimoine architectural et urbain.

### B. - INDEMNISATION

#### *a) Inscription sur l'inventaire des sites*

Aucune indemnité n'est prévue compte tenu qu'il s'agit de servitudes peu gênantes pour les propriétaires.

#### *b) Classement*

Peut donner lieu à indemnité au profit des propriétaires s'il entraîne une modification de l'état ou de l'utilisation des lieux déterminant un préjudice direct, matériel et certain. La demande doit être présentée par le propriétaire dans le délai de six mois à dater de la mise en demeure.

A défaut d'accord amiable, l'indemnité est fixée par le juge de l'expropriation.

#### *c) Zone de protection*

L'indemnité est prévue comme en matière de classement, mais le propriétaire dispose d'un délai d'un an après la notification du décret pour faire valoir ses réclamations devant les tribunaux judiciaires.

### C. - PUBLICITÉ

#### *a) Inscription sur l'inventaire des sites*

Insertion de l'arrêté prononçant l'inscription dans deux journaux dont au moins un quotidien dont la distribution est assurée dans les communes intéressées.

L'insertion est renouvelée au plus tard le dernier jour du mois qui suit la première publication.

Affichage en mairie et à tout autre endroit habituellement utilisé pour l'affichage des actes publics, pour une durée qui ne peut être inférieure à un mois.

Publication annuelle au *Journal officiel* de la République française et insertion au recueil des actes administratifs du département.

La décision d'inscription est notifiée aux propriétaires (lorsque leur nombre est inférieur à cent) des parcelles concernées, faute de quoi la décision ne leur serait pas opposable (Conseil d'Etat, 6 octobre 1976, ministre des aff. cult. et assoc. des habitants de Roquebrune ; Conseil d'Etat, 14 décembre 1981, Société centrale d'affichage et de publicité : Leb., p. 466).

Une publicité collective peut être substituée à la notification individuelle dans les cas où le nombre de propriétaires est supérieur à cent ou lorsque l'administration est dans l'impossibilité de connaître l'identité ou le domicile des propriétaires (art. 4 nouveau de la loi du 2 mai 1930, loi du 28 décembre 1967, article 2 du décret du 13 juin 1969). Cette publicité est réalisée à la diligence du préfet.

#### b) Classement

Publication au *Journal officiel* de la République française.

Notification au propriétaire lorsque la décision comporte des prescriptions particulières tendant à modifier l'état ou l'utilisation des lieux (décret n° 69-607 du 13 juin 1969).

#### c) Zone de protection

La publicité est la même que pour le classement.

### III. - EFFETS DE LA SERVITUDE

#### A. - PRÉROGATIVES DE LA PUISSANCE PUBLIQUE

##### 1° Prérogatives exercées directement par la puissance publique

###### a) Inscription sur l'inventaire des sites

Si le propriétaire a procédé à des travaux autres que l'exploitation courante ou l'entretien normal sans en avoir avisé le maire 4 mois à l'avance, l'interruption des travaux peut être ordonnée, soit sur réquisition du ministre public agissant à la requête du maire, du fonctionnaire compétent ou de l'une des associations visées à l'article L. 480-1 du code de l'urbanisme, soit même d'office, par le juge d'instruction saisi des poursuites ou par le tribunal correctionnel.

Le maire peut également, si l'autorité judiciaire ne s'est pas encore prononcée, ordonner par arrêté motivé l'interruption des travaux.

Le maire peut être chargé de l'exécution de la décision judiciaire et prendre toute mesure de coercition nécessaire notamment procéder à la saisie des matériaux approvisionnés ou du matériel de chantier (art. 22 nouveau de la loi du 28 décembre 1967).

###### b) Instance de classement d'un site

Si une menace pressante pèse sur un site, le ministre peut ouvrir une instance de classement, sans instruction préalable. Cette mesure conservatoire s'applique immédiatement, dès notification au préfet et au propriétaire. Lorsque l'identité ou le domicile du propriétaire sont inconnus, la notification est valablement faite au maire qui en assure l'affichage et, le cas échéant, à l'occupant des lieux.

L'instance de classement vaut pendant une année et emporte tous les effets du classement (art. 9 de la loi du 2 mai 1930, arrêts du Conseil d'Etat du 24 novembre 1978, Dame Lamarche Jacomet, et 12 octobre 1979, commune de Trégastel : Dr. adm. 1979, n° 332).

Elle a pour objet, non de subordonner la validité du classement à la notification du projet aux propriétaires intéressés, mais de conférer à l'administration la faculté de faire obstacle à la modification de l'état ou de l'aspect des lieux, dès avant l'intervention de l'arrêté ou du décret prononçant le classement (Conseil d'Etat, 31 mars 1978, société Cap-Bénat).

## 2° Obligations de faire imposées au propriétaire

### a) *Inscription sur l'inventaire des sites*

(Art. 4, loi du 2 mai 1930)

Obligation pour le propriétaire d'aviser le préfet quatre mois à l'avance de son intention d'entreprendre des travaux autres que ceux d'exploitation courante ou d'entretien normal (art. 4 de la loi du 2 mai 1930, art. 3 de la loi du 28 décembre 1967 et circulaire du 19 novembre 1969).

A l'expiration de ce délai, le silence de l'administration équivaut à une acceptation ; le propriétaire peut alors entreprendre les travaux envisagés, sous réserve du respect des règles relatives aux permis de construire.

Lorsque l'exécution des travaux nécessitent la délivrance d'un permis de construire, la demande de permis tient lieu de la déclaration préalable prévue à l'article 4 de la loi du 2 mai 1930. Le permis de construire est délivré après avis de l'architecte des bâtiments de France ; cet avis est réputé favorable faute de réponse dans le délai d'un mois suivant la transmission de la demande de permis de construire par l'autorité chargée de son instruction, sauf si l'architecte des bâtiments de France fait connaître dans ce délai, par une décision motivée, à cette autorité, son intention d'utiliser un délai plus long qui ne peut en tout état de cause excéder deux mois (art. R. 421-38-5 du code de l'urbanisme).

Lorsque l'exécution des travaux est subordonnée à la délivrance d'un permis de démolir, la demande de permis tient lieu de la déclaration préalable prévue à l'article 4 de la loi du 2 mai 1930 (art. L. 430-8 du code de l'urbanisme). Dans ce cas le permis de démolir doit être conforme à l'avis du ministre chargé des sites, ou de son délégué (art. R. 430-12 du code de l'urbanisme). En outre, le ministre chargé de l'urbanisme peut, soit d'office, soit à la demande d'un autre ministre, évoquer tout dossier et prendre les décisions nécessaires conjointement avec le ministre intéressé (art. R. 430-15-7 du code de l'urbanisme).

Lorsqu'un immeuble menaçant ruine est situé dans un site inscrit, sa réparation ou sa démolition ne peut être ordonnée par le maire conformément aux articles L. 511-1 et L. 511-2 du code de la construction et de l'habitation, qu'après avis de l'architecte des bâtiments de France. Cet avis est réputé délivré en l'absence de réponse dans le délai de huit jours. En cas de péril imminent donnant lieu à application de la procédure prévue à l'article L. 511-3 du code de la construction et de l'habitation, le maire informe l'architecte des bâtiments de France en même temps qu'il adresse l'avertissement au propriétaire (art. R. 430-26 du code de l'urbanisme).

Lorsqu'un immeuble insalubre est situé dans un site inscrit, sa démolition ne peut être ordonnée par le préfet en application de l'article 28 du code de la santé publique qu'après avis de l'architecte des bâtiments de France. Cet avis est réputé délivré en l'absence de réponse dans un délai de quinze jours (art. R. 430-27 du code de l'urbanisme).

Lorsque l'exécution des travaux est subordonnée à la délivrance d'une autorisation d'utilisation du sol en application des dispositions du titre II du livre IV de la deuxième partie du code de l'urbanisme, la demande d'autorisation tient lieu de la déclaration préalable (art. 1<sup>er</sup> du décret n° 77-734 du 7 juillet 1977 modifiant l'article 17 bis du décret n° 70-288 du 31 mars 1970).

La décision est de la compétence du maire.

L'administration ne peut s'opposer aux travaux qu'en ouvrant une instance de classement.

Lorsque les travaux sont exemptés de permis de construire, mais soumis au régime de déclaration en application de l'article L. 422-2 du code de l'urbanisme, le service instructeur consulte les autorités mentionnées à l'article R. 421-38-5 du code de l'urbanisme. Les autorités ainsi consultées font connaître à l'autorité compétente leur opposition ou les prescriptions qu'elles demandent dans un délai d'un mois à dater de la réception de la demande d'avis par l'autorité consultée. A défaut de réponse dans ce délai, elles sont réputées avoir émis un avis favorable (art. R. 422-8 du code de l'urbanisme).

b) *Classement d'un site et instance de classement*  
(Art. 9 et 12 de la loi du 2 mai 1930)

Obligation pour le propriétaire d'obtenir une autorisation avant l'exécution de tous les travaux susceptibles de détruire ou de modifier l'état ou l'aspect des lieux. Cette disposition vise notamment, la construction (interdiction de bâtir, règles de hauteur, aspect extérieur des immeubles), la transformation, la démolition d'immeubles, l'ouverture de carrières, la transformation des lignes aériennes de distribution électrique ou téléphonique, etc.

Cette autorisation spéciale est délivrée soit :

- par le préfet pour les ouvrages mentionnés à l'article R. 421-1 du code de l'urbanisme à l'exception de ceux prévus au 2 de cet article, pour les constructions et travaux ou ouvrages exemptés de permis de construire en application du deuxième alinéa de l'article R. 422-1 et de l'article R. 422-2 du code de l'urbanisme, pour l'édification ou la modification des clôtures ;

- par le ministre chargé des sites dans tous les autres cas, ainsi que lorsque ce ministre a décidé d'évoquer le dossier (art. 2 du décret n° 88-1124 du 15 décembre 1988 modifiant l'article 9 de la loi du 2 mai 1930).

La commission départementale des sites et éventuellement la commission supérieure doivent être consultées préalablement à la décision ministérielle.

Le permis de construire étant subordonné à un accord exprès, le pétitionnaire ne pourra bénéficier d'un permis tacite (art. R.421-12 et R. 421-19 du code de l'urbanisme).

Lorsque les travaux sont exemptés de permis de construire mais soumis au régime de déclaration en application de l'article L. 422-2 du code de l'urbanisme, le service instructeur consulte les autorités mentionnées à l'article R. 421-38-6 II du code de l'urbanisme.

Les autorités ainsi consultées font connaître à l'autorité compétente leur opposition ou les prescriptions qu'elles demandent dans un délai d'un mois à dater de la réception de la demande d'avis par l'autorité consultée. A défaut de réponse dans ce délai, elles sont réputées avoir émis un avis favorable (art. R. 422-8 du code de l'urbanisme).

La démolition des immeubles dans les sites classés demeure soumise aux dispositions de la loi du 2 mai 1930 modifiée (art. L. 430-1, dernier alinéa, du code de l'urbanisme).

Lorsque les travaux projetés nécessitent une autorisation au titre des installations et travaux divers du code de l'urbanisme, l'autorisation exigée par l'article R. 442-2 du code de l'urbanisme tient lieu de l'autorisation exigée en vertu de l'article 9 (instance de classement) et 12 (classement) de la loi du 2 mai 1930 sur les sites, et ce sur les territoires mentionnés à l'article R. 442-1 dudit code, où s'appliquent les dispositions de l'article R. 442-2 du code de l'urbanisme.

Dans les communes où un plan d'occupation des sols n'a pas été approuvé, cette autorisation est délivrée par le préfet (art. R. 442-6-4 [3°] du code de l'urbanisme).

Obligation pour le vendeur de prévenir l'acquéreur de l'existence de la servitude et de signaler l'aliénation au ministre compétent.

Obligation pour le propriétaire à qui l'administration a notifié l'intention de classement de demander une autorisation avant d'apporter une modification à l'état des lieux et à leur aspect, et ce pendant une durée de douze mois à dater de la notification (mesures de sauvegarde : art. 9 nouveau de la loi du 2 mai 1930, loi du 28 décembre 1967).

c) *Zone de protection du site*  
(Art. 17 de la loi du 2 mai 1930)

Les effets de l'établissement d'une zone varient selon les cas d'espèce, puisque c'est le décret de protection qui détermine exactement les servitudes imposées au fonds.

Lorsque les travaux nécessitent un permis de construire, le dit permis ne peut être délivré qu'avec l'accord exprès du ministre chargé des sites ou de leur délégué ou encore de l'autorité mentionnée dans le décret instituant la zone de protection (art. R. 421-38-6 du code de l'urbanisme).

Le pétitionnaire ne pourra bénéficier d'un permis de construire tacite (art. R. 421-12 et R. 421-19 du code de l'urbanisme).

Lorsque les travaux sont soumis au régime de déclaration en application de l'article L. 422-2 du code de l'urbanisme, le service instructeur consulte les autorités mentionnées à l'article R. 421-38-6 II du code de l'urbanisme. Les autorités ainsi consultées font connaître à

l'autorité compétente leur opposition ou les prescriptions qu'elles demandent dans un délai d'un mois à dater de la réception de la demande d'avis par l'autorité consultée. A défaut de réponse dans ce délai, elles sont réputées avoir émis un avis favorable (art. R. 422-8 du code de l'urbanisme).

Le permis de démolir visé aux articles L. 430-1 et suivants du code de l'urbanisme, tient lieu de l'autorisation de démolir prévue par la loi du 2 mai 1930 sur les sites (article L. 430-1 du code de l'urbanisme). Dans ce cas, le permis de démolir doit être conforme à l'avis du ministre des sites ou de son délégué.

## B. - LIMITATIONS AU DROIT D'UTILISER LE SOL

### 1° Obligations passives

#### a) *Inscription sur l'inventaire des sites*

Interdiction de toute publicité, sauf dérogation (dans les formes prévues à la section 4 de la loi n° 79-1150 du 29 décembre 1979 relative à la publicité, aux enseignes et préenseignes, modifiée par la loi n° 85-729 du 18 juillet 1985) dans les sites inscrits à l'inventaire et dans les zones de protection délimitées autour de ceux-ci (art. 7 de la loi de 1979).

Les préenseignes sont soumises aux dispositions mentionnées ci-dessus concernant la publicité (art. 18 de la loi du 29 décembre 1979).

L'installation des enseignes est soumise à autorisation dans les zones visées ci-dessus (art. 17 de la loi du 29 décembre 1979).

Interdiction d'établir des campings sauf autorisation préfectorale (décret n° 59-275 du 7 février 1959 et décret d'application n° 68-134 du 9 février 1968) ou de créer des terrains aménagés en vue du stationnement des caravanes (art. R. 443.9 du code de l'urbanisme). Obligation pour le maire de faire connaître par affichage et panneaux ces réglementations.

#### b) *Classement du site et instance de classement*

Interdiction de toute publicité sur les monuments naturels et dans les sites classés (art. 4 de la loi du 29 décembre 1979). Les préenseignes sont soumises à la même interdiction (art. 18 de la loi du 29 décembre 1979).

L'installation d'une enseigne est soumise à autorisation dans les zones visées ci-dessus (art. 17 de la loi du 29 décembre 1979).

Interdiction à quiconque d'acquérir un droit de nature à modifier le caractère et l'aspect des lieux.

Interdiction d'établir une servitude conventionnelle sauf autorisation du ministre compétent.

Interdiction d'établir des campings sauf autorisation ministérielle accordée après avis de la commission départementale et supérieure des sites (décret n° 59-275 du 7 février 1959 et décret d'application n° 68-134 du 9 février 1968), ou de créer des terrains aménagés en vue du stationnement des caravanes (art. R. 443-9 du code de l'urbanisme). Obligation pour le maire de faire connaître ces réglementations par affichage et panneaux.

#### c) *Zone de protection d'un site*

Obligation pour le propriétaire des parcelles situées dans une telle zone de se soumettre aux servitudes particulières à chaque secteur déterminé par le décret d'institution et relatives aux servitudes de hauteur, à l'interdiction de bâtir, à l'aspect esthétique des constructions... La commission supérieure des sites est, le cas échéant, consultée par les préfets ou par le ministre compétent préalablement aux décisions d'autorisation.

Interdiction de toute publicité, sauf dérogation dans les formes prévues à la section 4 de la loi du 29 décembre 1979, dans les zones de protection délimitées autour d'un site classé (art. 7 de la loi de 1979).

Les préenseignes sont soumises aux dispositions mentionnées ci-dessus, en ce qui concerne la publicité (art. 18 de la loi de 1979).

Interdiction en règle générale d'établir des campings et terrains aménagés en vue du stationnement des caravanes.

## 2° Droits résiduels du propriétaire

### a) *Inscription sur l'inventaire des sites*

Possibilité pour le propriétaire de procéder à des travaux d'exploitation courante en ce qui concerne les fonds ruraux et d'entretien normal pour les édifices dans les conditions mentionnées au § A 2° a.

### b) *Classement d'un site*

Possibilité pour le propriétaire de procéder aux travaux pour lesquels il a obtenu l'autorisation dans les conditions visées au § A 2° b.

## CONSERVATION DES EAUX

### I. - GÉNÉRALITÉS

Servitudes résultant de l'instauration de périmètres de protection des eaux destinées à la consommation humaine et des eaux minérales.

Protection des eaux destinées à la consommation humaine (art. L. 20 du code de la santé publique, modifié par l'article 7 de la loi n° 64-1245 du 16 décembre 1964 ; décret n° 61-859 du 1<sup>er</sup> août 1961 modifié par les décrets n° 67-1093 du 15 décembre 1967 et n° 89-3 du 3 janvier 1989).

Circulaire du 10 décembre 1968 (affaires sociales), *Journal officiel* du 22 décembre 1968.

Protection des eaux minérales (art. L. 736 et suivants du code de la santé publique).

Ministère de la solidarité, de la santé et de la protection sociale (direction générale de la santé, sous-direction de la protection générale et de l'environnement).

### II. - PROCÉDURE D'INSTITUTION

#### A. - PROCÉDURE

##### *Protection des eaux destinées à la consommation humaine*

Détermination des périmètres de protection du ou des points de prélèvement, par l'acte portant déclaration d'utilité publique des travaux de prélèvement d'eau destinée à l'alimentation des collectivités humaines.

Détermination des périmètres de protection autour de points de prélèvement existants, ainsi qu'autour des ouvrages d'adduction à l'écoulement libre et des réservoirs enterrés, par actes déclaratifs d'utilité publique.

Les périmètres de protection comportent :

- le périmètre de protection immédiate ;
- le périmètre de protection rapprochée ;
- le cas échéant, le périmètre de protection éloignée (1).

Ces périmètres sont déterminés au vu du rapport géologique établi par un hydrologue agréé en matière d'hygiène publique, et en considération de la nature des terrains et de leur perméabilité, et après consultation d'une conférence interservices au sein de laquelle siègent notamment des représentants de la direction départementale des affaires sanitaires et sociales, de la direction départementale de l'agriculture et de la forêt, de la direction départementale de l'équipement, du service de la navigation et du service chargé des mines, et après avis du conseil départemental d'hygiène et le cas échéant du Conseil supérieur d'hygiène de France.

##### *Protection des eaux minérales*

Détermination d'un périmètre de protection autour des sources d'eaux minérales déclarées d'intérêt public, par décret en Conseil d'Etat. Ce périmètre peut être modifié dans la mesure où des circonstances nouvelles en font connaître la nécessité (art. L. 736 du code de la santé publique).

(1) Chacun de ces périmètres peut être constitué de plusieurs surfaces disjointes en fonction du contexte hydrogéologique.

## B. - INDEMNISATION

AS<sub>1</sub>

### *Protection des eaux destinées à la consommation humaine*

Les indemnités qui peuvent être dues à la suite de mesures prises pour la protection des eaux destinées à la consommation humaine sont fixées à l'amiable ou par les tribunaux judiciaires comme en matière d'expropriation (art. L. 20-1 du code de la santé publique).

### *Protection des eaux minérales*

En cas de dommages résultant de la suspension, de l'interruption ou de la destruction de travaux à l'intérieur ou en dehors du périmètre de protection, ou de l'exécution de travaux par le propriétaire de la source, l'indemnité due par celui-ci est réglée à l'amiable ou par les tribunaux en cas de contestation. Cette indemnité ne peut excéder le montant des pertes matérielles éprouvées et le prix des travaux devenus inutiles, augmentée de la somme nécessaire pour le rétablissement des lieux dans leur état primitif (art. L. 744 du code de la santé publique). Dépôt par le propriétaire de la source d'un cautionnement dont le montant est fixé par le tribunal et qui sert de garantie au paiement de l'indemnité (art. L. 745 du code de la santé publique).

## C. - PUBLICITÉ

### *Protection des eaux destinées à la consommation humaine*

Publicité de la déclaration d'utilité publique des travaux de prélèvement d'eau.

### *Protection des eaux minérales*

Publicité du décret en Conseil d'Etat d'institution du périmètre de protection.

## III. - EFFETS DE LA SERVITUDE

### A. - PRÉROGATIVES DE LA PUISSANCE PUBLIQUE

#### 1° Prérogatives exercées directement par la puissance publique

##### *Protection des eaux destinées à la consommation humaine*

Acquisition en pleine propriété des terrains situés dans le périmètre de protection immédiate des points de prélèvement d'eau, des ouvrages d'adduction à écoulement libre et des réservoirs enterrés (art. L. 20 du code de la santé publique) (1), et clôture du périmètre de protection immédiate sauf dérogation.

##### *Protection des eaux minérales*

Possibilité pour le préfet, sur demande du propriétaire d'une source d'eau minérale déclarée d'intérêt public, d'ordonner la suspension provisoire des travaux souterrains ou de sondage entrepris hors du périmètre, qui, s'avérant nuisibles à la source, nécessiteraient l'extension du périmètre (art. L. 739 du code de la santé publique).

Extension des dispositions mentionnées ci-dessus aux sources minérales déclarées d'intérêt public, auxquelles aucun périmètre n'a été assigné (art. L. 740 du code de la santé publique).

Possibilité pour le préfet, sur demande du propriétaire d'une source d'eau minérale déclarée d'intérêt public, d'interdire des travaux régulièrement entrepris, si leur résultat constaté est de diminuer ou d'altérer la source. Le propriétaire du terrain est préalablement entendu mais l'arrêté préfectoral est exécutoire par provision sauf recours au tribunal administratif (art. L. 738 du code de la santé publique).

Possibilité à l'intérieur du périmètre de protection, pour le propriétaire d'une source déclarée d'intérêt public, de procéder sur le terrain d'autrui, à l'exclusion des maisons d'habitations et des cours attenantes, à tous les travaux nécessaires pour la conservation, la conduite et

(1) Dans le cas de terrains dépendant du domaine de l'Etat, il est passé une convention de gestion (art. L. 51-1 du code du domaine public de l'Etat).

la distribution de cette source, lorsque les travaux ont été autorisés par arrêté préfectoral (art. L. 741 du code de la santé publique, modifié par les articles 3 et 4 du décret n° 84-896 du 3 octobre 1984).

L'occupation des terrains ne peut avoir lieu, qu'après qu'un arrêté préfectoral en a fixé la durée, le propriétaire du terrain ayant été préalablement entendu (art. L. 743 du code de la santé publique).

## 2° Obligations de faire imposées au propriétaire

### *Protection des eaux destinées à la consommation humaine*

Obligation pour le propriétaire d'un terrain situé dans un périmètre de protection rapprochée ou éloignée, des points de prélèvement d'eau, d'ouvrages d'adduction à écoulement libre ou des réservoirs enterrés, de satisfaire dans les délais donnés aux prescriptions fixées dans l'acte déclaratif d'utilité publique, en ce qui concerne les activités, dépôts et installations existants à la date de publication dudit acte (art. L. 20 du code de la santé publique).

## B. - LIMITATIONS AU DROIT D'UTILISER LE SOL

### 1° Obligations passives

#### *Protection des eaux destinées à la consommation humaine*

##### a) *Eaux souterraines*

A l'intérieur du périmètre de protection immédiate, interdiction de toutes activités autres que celles explicitement prévues par l'acte déclaratif d'utilité publique (notamment entretien du captage).

A l'intérieur du périmètre de protection rapprochée, interdiction ou réglementation par l'acte d'utilité publique des activités, installations, dépôts et tous faits susceptibles d'entraîner une pollution de nature à rendre l'eau impropre à la consommation humaine.

A l'intérieur du périmètre de protection éloignée, réglementation possible par l'acte déclaratif d'utilité publique de tous faits, activités, installations et dépôts mentionnés ci-dessus.

##### b) *Eaux de surface* (cours d'eau, lacs, étangs, barrages-réservoirs et retenues)

Interdictions et réglementations identiques à celles rappelées en a), en ce qui concerne les seuls périmètres de protection immédiate et rapprochée.

Dans le cas de barrages-retenués créés pour l'alimentation en eau, des suggestions peuvent être proposées par le Conseil supérieur d'hygiène, quant aux mesures sanitaires à imposer en l'espèce (circulaire du 10 décembre 1968).

Acquisition en pleine propriété des terrains riverains de la retenue, sur une largeur d'au moins 5 mètres, par la collectivité assurant l'exploitation du barrage.

#### *Protection des eaux minérales*

Interdiction à l'intérieur du périmètre de protection de procéder à aucun travail souterrain ni sondage sans autorisation préfectorale (art. L. 737 du code de la santé publique).

## 2° Droits résiduels du propriétaire

### *Protection des eaux minérales*

Droit pour le propriétaire de terrains situés dans le périmètre de protection de procéder à des fouilles, tranchées pour extraction de matériaux ou tout autre objet, fondations de maisons, caves ou autres travaux à ciel ouvert, sous condition, si le décret l'impose à titre exceptionnel, d'en faire déclaration au préfet un mois à l'avance (art. L. 737 du code de la santé publique) et d'arrêter les travaux sur décision préfectorale si leur résultat constaté est d'altérer ou de diminuer la source (art. L. 738 du code de la santé publique).

Droit pour le propriétaire de terrains situés hors périmètre de protection, de reprendre les travaux interrompus sur décision préfectorale, s'il n'a pas été statué dans le délai de six mois sur l'extension du périmètre (art. L. 739 du code de la santé publique).

Droit pour le propriétaire d'un terrain situé dans le périmètre de protection et sur lequel le propriétaire de la source a effectué des travaux, d'exiger de ce dernier l'acquisition dudit terrain s'il n'est plus propre à l'usage auquel il était employé ou s'il a été privé de la jouissance de ce terrain au-delà d'une année (art. L. 743 du code de la santé publique).

---

---

PREFECTURE DE L'EURE

DIRECTION DE LA REGLEMENTATION  
ET DE L'ENVIRONNEMENT

POINT D'ALIMENTATION EN EAU POTABLE

Déclaration d'utilité publique

Autorisation de traitement et de distribution d'eau  
destinée à la consommation humaine

Périmètres de protection et servitudes

Déclaration de prélèvement au titre de la loi sur l'eau

**Demandeur** : **SYNDICAT D'ADDUCTION D'EAU POTABLE  
de MANNEVILLE SUR RISLE**

**Ouvrage** : **Forage situé lieu-dit "la Source du Vieux Port"  
Commune de AIZIER**

**Indice B. R. G. M.** : **098.3.143**

.../...

REPUBLIQUE FRANÇAISE

*Liberté Egalité Fraternité*

**LE PREFET DE L'EURE,**  
*Chevalier de la Légion d'Honneur*  
*et Officier de l'Ordre National du Mérite*

**VU**

le code de la santé publique, notamment les articles L. 20, L. 20.1 et L. 25.1 ;

le code rural, notamment l'article 113 ;

le code de l'expropriation pour cause d'utilité publique ;

la loi n° 75.1328 du 31 décembre 1975 portant régime de la politique foncière et les textes pris pour son application ;

la loi n° 92.3 du 3 janvier 1992 sur l'eau et les textes pris pour son application ;

le décret n° 89-3 du 3 janvier 1989 modifié relatif aux eaux destinées à la consommation humaine, à l'exclusion des eaux minérales naturelles, et les textes pris pour son application ;

le règlement sanitaire départemental ;

la délibération du 28 octobre 1994 du syndicat d'adduction d'eau potable de MANNEVILLE SUR RISLE et le dossier constitutif de la demande de déclaration d'utilité publique ;

les plans, états parcellaires et pièces soumis aux enquêtes ;

le rapport de l'hydrogéologue agréé de juin 1997 ;

l'avis de la direction régionale de l'environnement ;

l'avis de la direction régionale de l'industrie, de la recherche et de l'environnement ;

l'avis de la direction départementale des affaires sanitaires et sociales ;

l'avis de la direction départementale de l'agriculture et de la forêt ;

l'avis de la direction départementale de l'équipement ;

l'avis de la chambre d'agriculture ;

l'arrêté préfectoral du 1er février 1999 prescrivant l'ouverture des enquêtes d'utilité publique et parcellaire ;

l'avis favorable du commissaire enquêteur du 12 avril 1999 ;

les avis du conseil départemental d'hygiène des 3 novembre 1998 et 6 juillet 1999 ;

Sur proposition du secrétaire général de la Préfecture de l'Eure,

.../...

## ARRETE

### Article 1er : DECLARATION D'UTILITE PUBLIQUE

Est déclarée d'utilité publique au profit du syndicat d'adduction d'eau potable de MANNEVILLE SUR RISLE, la dérivation d'eaux souterraines au lieu-dit "la Source du Vieux Port", sur le territoire de la commune de AIZIER, indice B. R. G. M. : 098.3.143.

### Article 2 : DEBIT

Le maître d'ouvrage est autorisé à prélever les eaux souterraines avec un débit maximal de prélèvement de 30 m<sup>3</sup>/h, et de 585 m<sup>3</sup>/j.

### Article 3 : TRAITEMENT AUTORISE

Le maître d'ouvrage est autorisé à utiliser l'eau prélevée dans le milieu naturel en vue de la consommation humaine, après le traitement suivant :

#### STERILISATION AU CHLORE GAZEUX AU NIVEAU DU REFOULEMENT

L'installation doit permettre de prélever, aux fins d'analyses, l'eau brute et l'eau après traitement. A cet effet, il conviendra de mettre en place des robinets de prélèvements d'échantillons sur eau brute et eau traitée, disposés sur évier, et prévoyant un espace de 40 cm pour placer les flacons.

Les différents robinets de prélèvement devront être identifiés.

Le robinet de prélèvement situé sous l'anti-bélier devra être déplacé.

Le maître d'ouvrage a un délai de six (6) mois à compter de la notification du présent arrêté pour modifier ses installations.

### Article 4 : QUALITE DES EAUX PRELEVEES ET DISTRIBUEES

Le maître d'ouvrage doit s'assurer que la qualité des eaux prélevées et distribuées satisfait aux prescriptions réglementaires en vigueur, notamment celles fixées par le décret n° 89.3 du 3 janvier 1989 modifié.

### Article 5 : PERIMETRES DE PROTECTION

Les périmètres de protection réglementaires, institués conformément à l'article L 20 du code de la santé publique, sont définis comme suit : (cf. plans en annexe) :

**Périmètre immédiat** : le périmètre immédiat a une superficie de 2120 m<sup>2</sup>, il se situe sur le territoire de la commune de AIZIER - parcelle AB n 96 ;

**Périmètre rapproché** : le périmètre rapproché concerne les communes de AIZIER et VIEUX PORT. Il a une superficie de 18 hectares 51 ares 50 centiares ;

**Périmètre rapproché délocalisé** : il concerne la commune de BOURNEVILLE et a une superficie de 2 hectares 58 ares 70 centiares

**Périmètre éloigné** : il concerne les communes de AIZIER et de VIEUX PORT. Il a une superficie d'environ 75 hectares.

.../...

## ARTICLE 6 : SERVITUDES

Considérant l'importance de la ressource, et compte tenu du contexte géologique, les mesures suivantes ont été retenues :

**1 - Sont considérés comme existants, les installations, ouvrages, travaux et activités effectivement existants ou autorisés à la date du présent arrêté.**

**2 - A l'intérieur du périmètre de protection immédiat :** sont interdites toutes activités à l'exception de :

- . celles nécessaires à la maintenance des ouvrages, à l'entretien des terrains et à la préservation de la ressource,
- . celles relevant des travaux de recherche d'eau, des constructions de nouveaux ouvrages à usage des collectivités.

Le périmètre immédiat devra être clôturé et maintenu en herbe. Il sera entretenu par fauches régulières et débroussaillages, l'herbe coupée devra être évacuée. Il devra être acquis en pleine propriété par la collectivité.

**3 - A l'intérieur du périmètre de protection rapproché principal et du périmètre de protection rapproché délocalisé :**

**3.1. sont interdits les installations, ouvrages, travaux et activités suivants :**

**Pour les activités existantes :**

- . puits filtrant pour l'évacuation d'eaux usées ou pluviales; sauf dérogation individuelle,
- . dépôts et stockage d'ordures ménagères, d'immondices, de détritux, de produits radioactifs et de tous produits et matières susceptibles d'altérer la qualité des eaux,
- . canalisations de transport des eaux quelles que soient leurs origines, sauf canalisations étanches,
- . canalisations d'hydrocarbures liquides ou de tous autres produits liquides ou gazeux susceptibles de porter atteinte directement ou indirectement à la qualité des eaux, à l'exception des canalisations étanches,
- . rejets d'assainissement collectif (sauf pour le périmètre rapproché délocalisé).

**Pour les activités futures**

- . emploi des désherbants,
- . labours parallèles à la pente,
- . rejets d'assainissement collectifs (sauf pour le périmètre rapproché délocalisé),
- . puits filtrants pour l'évacuation d'eaux usées ou pluviales,
- . dépôt et stockage d'ordures ménagères, d'immondices, de détritux, de produits radioactifs et de tous produits et matières susceptibles d'altérer la qualité des eaux,
- . canalisations de transport des eaux quelles que soient leurs origines, sauf canalisations étanches et drainage agricole,
- . canalisations d'hydrocarbures liquides ou de tous autres produits liquides ou gazeux susceptibles de porter atteinte directement ou indirectement à la qualité des eaux, à l'exception des canalisations étanches à usage domestique,
- . épandage sur le sol de lisiers, de matières de vidanges ou de boues,
- . étangs,
- . créations de forages susceptibles de porter atteinte à la ressource captée,
- . ouverture et exploitation de carrières,
- . ouverture d'excavations permanentes,
- . toutes nouvelles installations classées,
- . arrachage de bois non suivi de replantation,
- . camping même sauvage et stationnement des caravanes,
- . stockage de matières fermentescibles destinées à l'alimentation du bétail,
- . stockage d'hydrocarbures liquides ou gazeux, de produits chimiques et d'eaux usées de toute nature, à l'exception de ceux destinés à un usage domestique et à condition qu'ils comportent un dispositif de sécurité en cas d'urgence,

- . stockage de fumier, engrais organiques ou de synthèse et de tous produits ou substances destinés à la fertilisation des sols ou à la lutte contre les ennemis des cultures,
- . étables et stabulations libres,
- . toutes constructions nouvelles à l'exception des extensions visées au 3.2 du présent article,
- . création de voie de communication, sauf dérogation préfectorale,
- . création ou extension de cimetière.

**3.2. sont autorisés les installations, ouvrages et activités suivants :**

- . extensions d'habitations existantes ne dépassant pas plus de 20 % de la surface construite initiale, à l'exception des sous-sols,
- . dispositifs d'assainissement autonome existants qui respectent les prescriptions réglementaires en vigueur,
- . forages existants aménagés conformément à l'article 10 du règlement sanitaire départemental,
- . drainages agricoles, sous réserve que le rejet ait lieu en dehors des périmètres de protection,
- . abreuvoirs pour les animaux, à condition qu'ils soient éloignés d'au moins 300 mètres du point d'eau.

**3.3. sont soumis à autorisation les installations, ouvrages, travaux ou activités suivants :**

- . remblaiement des excavations ou des carrières existantes,
- . élargissement de voiries existantes.

**3.4 les installations et activités existantes doivent être mises en conformité de la façon suivante :**

- . les stockages de toute matière polluante solide (fumières, engrais organiques ou chimiques, ensilages...) seront disposés sur aires étanches,
- . les lisiers, purins, eaux blanches et vertes, jus d'ensilage seront recueillis dans des ouvrages étanches de capacité suffisante pour éviter tout débordement,
- . les stockages des engrais liquides, hydrocarbures et produits phytosanitaires devront être associés à une capacité de rétention dont le volume devra être au moins égal à la plus grande des deux valeurs suivantes :
  - 100% de la capacité du plus grand réservoir,
  - 50% de la capacité des réservoirs associés.

**4 le périmètre de protection éloigné** est une zone où la réglementation générale doit être appliquée avec une vigilance particulière vis-à-vis des impacts sur l'eau souterraine de toutes activités qui s'y déroulent. Des prescriptions plus contraignantes que celles découlant de la réglementation générale peuvent y être instituées, si nécessaires. On veillera à y respecter le code des bonnes pratiques agricoles.

**Article 7 : MISE EN CONFORMITE DES INSTALLATIONS DANS LES PERIMETRES**

Pour les installations, ouvrages, travaux et activités existant à la date du présent arrêté sur les terrains compris dans les périmètres de protection, il doit être satisfait aux obligations prévues à l'article 6 dans le délai **d'un an**.

**Article 8 : TRAVAUX A REALISER**

- mise en place d'une glissière de sécurité le long de la R. D. n° 95 au droit du périmètre rapproché ;
- suppression des arbres et des arbustes dans le périmètre de protection immédiat ;
- le tampon d'accès à la bache principale devra être verrouillé ;
- deux petits captages sont situés de part et d'autre de la bache principale, leurs accès devront être dégagés et les panneaux verrouillés ;
- le trop plein devra être dégagé et canalisé afin que l'on puisse l'observer. Il devra être protégé contre l'intrusion des rongeurs ;

- le fonctionnement du clapet anti-retour du trop plein devra être vérifié. En cas de mauvais fonctionnement, il conviendra de le remplacer ;
- mise en place d'un analyseur de chlore et d'un turbidimètre enregistreur, les deux asservissant les pompes ;
- il faudra rendre hermétique la bache de reprise et installer un dispositif efficace d'évacuation des eaux de fuite des pompes.

**La collectivité dispose d'un délai de deux ans à compter de la notification du présent arrêté pour réaliser ces travaux.**

- la société des autoroutes Paris-Normandie devra procéder, dans un délai de deux ans à compter de la notification du présent arrêté, à l'aménagement des puisards et bétouilles, notamment celle d'Etreville, situés le long de l'autoroute afin de maîtriser les risques de pollutions accidentelles.

#### **Article 9 : INDEMNISATIONS**

Le maître d'ouvrage doit indemniser les tiers des préjudices directs, matériels et certains qu'ils peuvent prouver leur avoir été causés du fait de la dérivation des eaux ou par les servitudes instituées.

#### **Article 10 : PLAN DE SECOURS**

Un plan de secours doit être fourni à la préfecture dans un délai d'un an à compter de la notification du présent arrêté. Il consiste en un inventaire des dispositions pratiques à prendre en cas de mise hors service du forage (pour cause de pollution, sécheresse, panne grave...).

#### **Article 11 : CONTROLE DE L'ADMINISTRATION**

Les agents de l'administration chargés du contrôle doivent pouvoir accéder au point de prélèvement et aux installations connexes.

Sur leur demande, le maître d'ouvrage doit leur fournir les moyens et informations nécessaires au contrôle.

#### **Article 12 : NOTIFICATION ET PUBLICATION AUX HYPOTHEQUES**

Le présent arrêté sera :

- . notifié aux propriétaires des terrains compris dans les périmètres de protection,
- . publié à la conservation des hypothèques de l'Eure par le Président du syndicat d'adduction d'eau potable de MANNEVILLE SUR RISLE.

#### **ARTICLE 13 : EXECUTION ET AMPLIATION**

Le secrétaire général de la préfecture de l'Eure, le sous-préfet de Bernay, le directeur départemental des affaires sanitaires et sociales de l'Eure, le directeur départemental de l'agriculture et de la forêt de l'Eure, le directeur départemental de l'équipement de l'Eure, le Président du syndicat d'adduction d'eau potable de MANNEVILLE SUR RISLE, sont chargés, chacun en ce qui le concerne, de l'exécution du présent arrêté qui sera publié au recueil des actes administratifs, et dont une ampliation sera également adressée à :

- Monsieur le directeur régional de l'environnement,
- Monsieur le directeur régional de l'industrie de la recherche et de l'environnement,
- Monsieur le directeur régional de la S.N.C.F.,
- Madame le directeur départemental des services fiscaux,
- Monsieur le Président de la chambre d'agriculture de l'Eure,
- Monsieur le Président du conseil général de l'Eure,

- Monsieur le délégué régional de l'agence de l'eau Seine Normandie,
- Madame le maire de VIEUX PORT,
- Monsieur le maire de AIZIER,
- Monsieur le maire de BOURNEVILLE,
- Monsieur le directeur de la S. A. P. N..

EVREUX, le 12 juillet 1999

Le préfet,  
pour le préfet et par délégation,  
le sous-préfet,

signé Philippe DERUMIGNY

POUR AMPLIATION

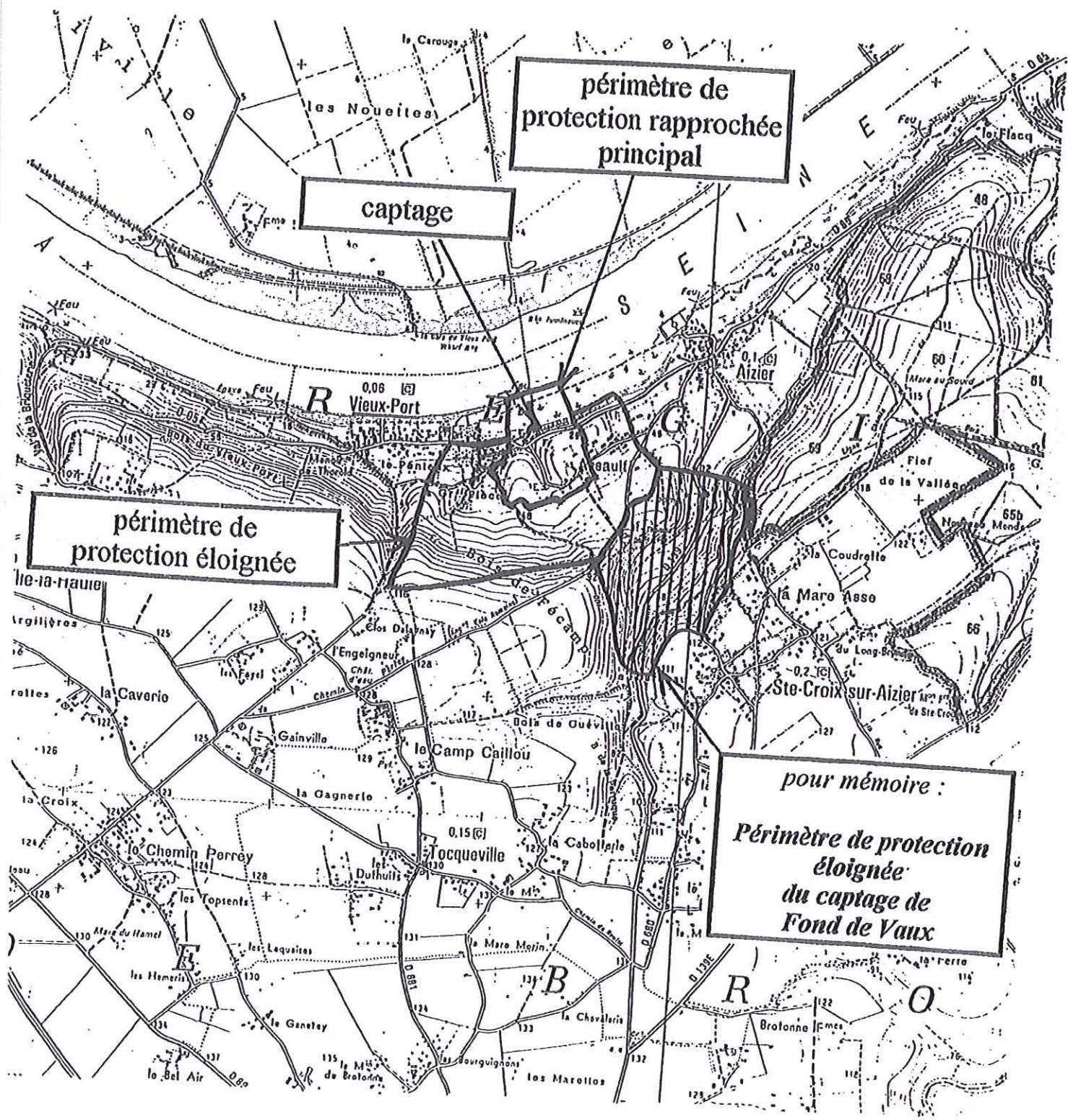
Le préfet,  
pour le préfet et par délégation,  
l'attaché, chef de bureau par intérim,



François TANGUY

Annexes : quatre plans de périmètres

Conformément aux dispositions du décret n° 65.29 du 11 janvier 1965 modifié par le décret n° 83.1025 du 28 Novembre 1983, cet arrêté peut faire l'objet d'un recours contentieux devant le tribunal administratif dans le délai de deux mois courant à compter de sa notification.



périmètre de protection rapprochée principal

captage

périmètre de protection éloignée

pour mémoire :  
Périmètre de protection éloignée du captage de Fond de Vaux

R 0,06 [G] Vieux-Port

0,15 [G] Tocqueville

0,2 [G] Ste-Croix-sur-Aizier

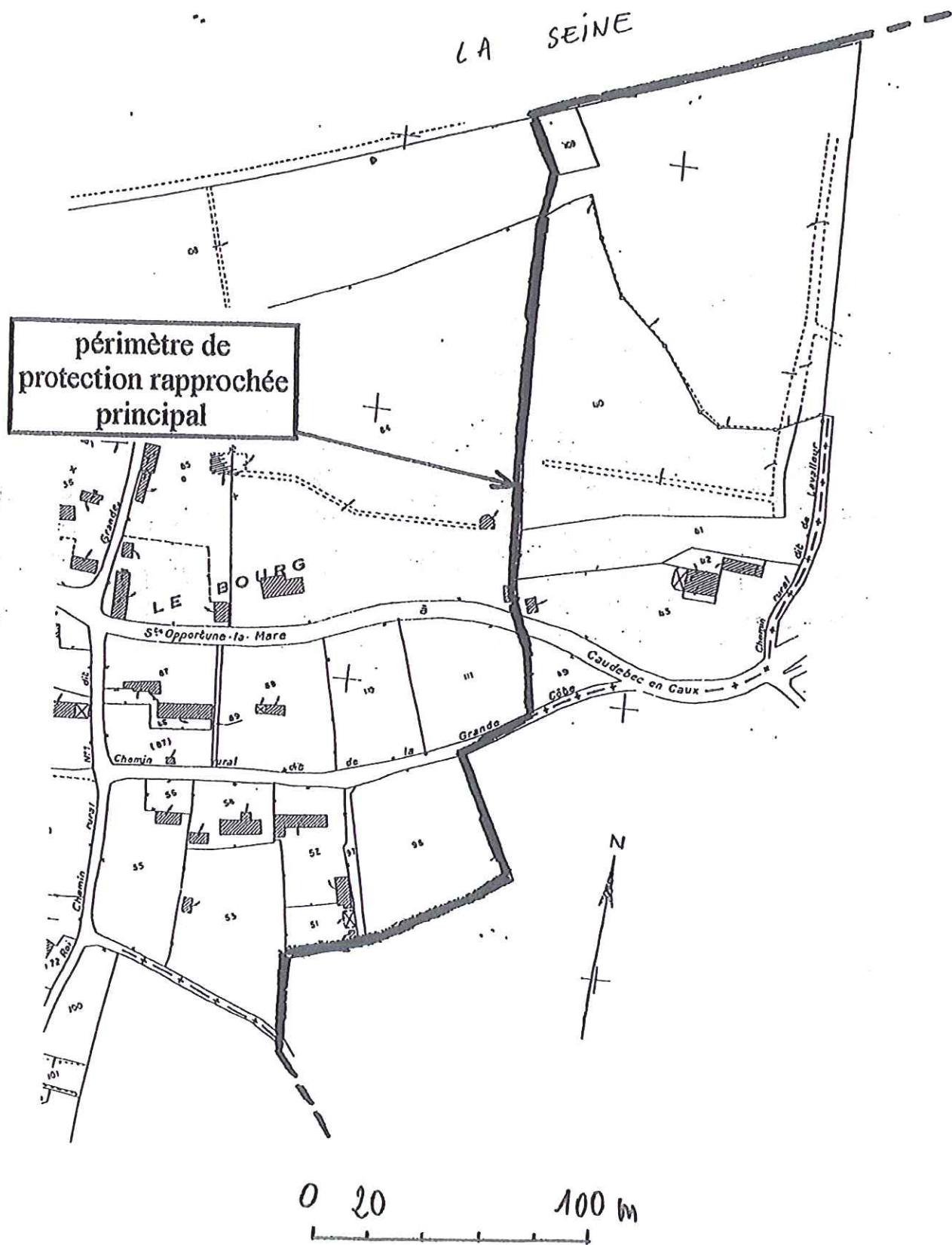
B

R

Q



# VIEUX-PORT, section AB



---

---

PREFECTURE DE L'EURE

DIRECTION DE LA REGLEMENTATION  
ET DE L'ENVIRONNEMENT

POINT D'ALIMENTATION EN EAU POTABLE

Déclaration d'utilité publique

Autorisation de traitement et de distribution d'eau  
destinée à la consommation humaine

Périmètres de protection et servitudes

Déclaration de prélèvement au titre de la loi sur l'eau

**Demandeur** : SYNDICAT D'ADDUCTION D'EAU POTABLE  
de MANNEVILLE SUR RISLE

**Ouvrage** : Forage situé lieu-dit "la Source du Vieux Port"  
Commune de AIZIER

**Indice B. R. G. M.** : 098.3.143

.../...

REPUBLIQUE FRANÇAISE

*Liberté Egalité Fraternité*

**DEPARTEMENT DE L'EURE**

**MAITRE DE L'OUVRAGE :**  
**SYNDICAT D'ADDUCTION**  
**EN EAU POTABLE DE**  
**MANNEVILLE SUR RISLE**

**PROJET DE DERIVATION DES EAUX ET DE PROTECTION**  
**CONTRE LA POLLUTION DU CAPTAGE**  
**DE LA SOURCE DU VIEUX PORT**  
Situé sur la commune d'AZIER

**PLAN DE SITUATION**

PERIMETRE IMMEDIAT : AZIER



PERIMETRE RAPPROCHE : AZIER  
VIEUX PORT



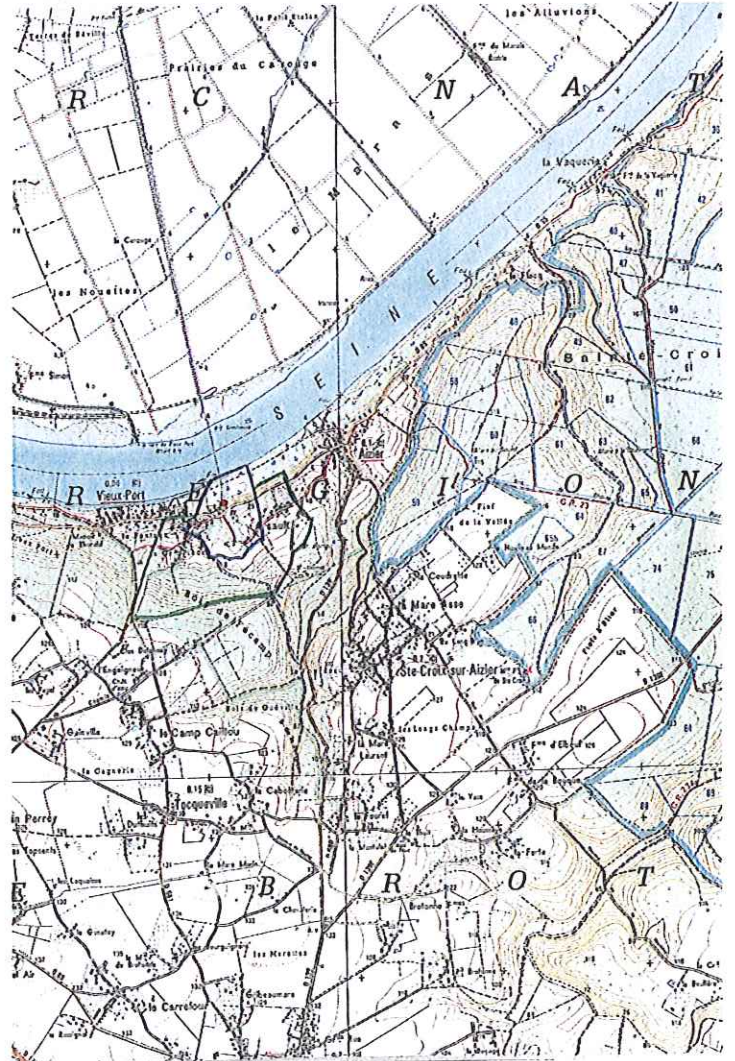
PERIMETRE ELOIGNE : AZIER  
VIEUX PORT



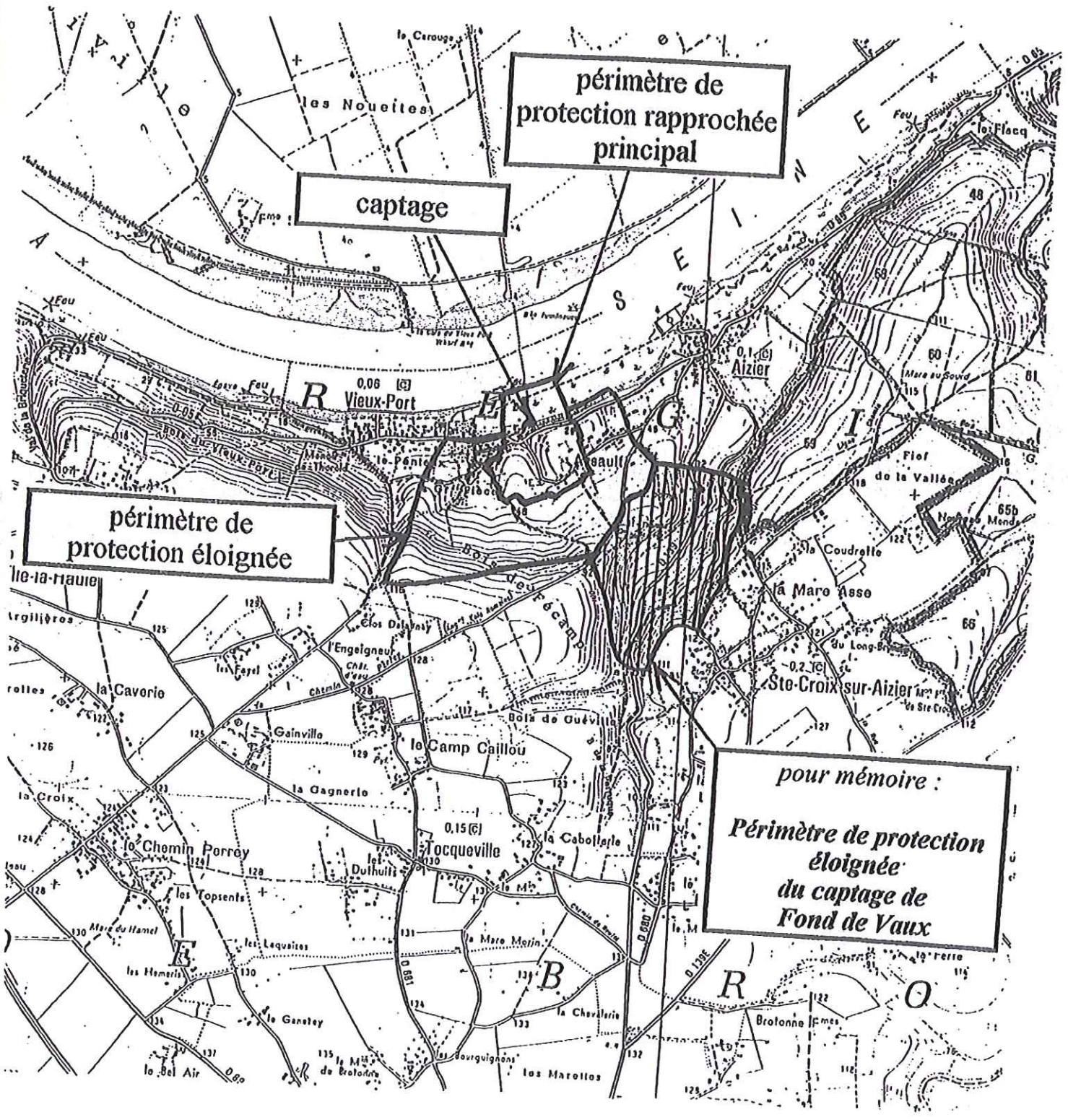
ECHELLE : 1/25.000  
INDICE B.R.G.M. : 093.3.143

JUN 1998

ASL  
n° 110







## COURS D'EAU DOMANIAUX, LACS ET PLANS D'EAU DOMANIAUX

### I. - GÉNÉRALITÉS

Servitudes de halage et de marchepied.

Servitudes à l'usage des pêcheurs.

Code du domaine public fluvial et de la navigation intérieure, articles 1<sup>er</sup> à 4, 15, 16 et 22.

Code rural, article 431 (art. 4 de la loi n° 84-512 du 29 juin 1984, modifiant l'ancien article 424 du code rural instituant une servitude à l'usage des pêcheurs).

Loi locale du 2 juillet 1891 modifiée par la loi locale du 22 avril 1902 sur l'usage et la répartition des eaux, validée par l'article 7, § 5, de la loi française du 1<sup>er</sup> juin 1924 et règlement d'application du 14 février 1892, § 39 et 41, applicables aux départements du Bas-Rhin, du Haut-Rhin et de la Moselle.

Circulaire n° 73-14 du 26 janvier 1973 (aménagement du territoire, équipement, logement et tourisme) relative à la servitude de marchepied.

Circulaire n° 78-95 du 6 juillet 1978 relative aux servitudes d'utilité publique affectant l'utilisation du sol et concernant les cours d'eau (report dans les plans d'occupation des sols).

Circulaire n° 80-7 du 8 janvier 1980 pour l'application du décret n° 79-1152 du 28 décembre 1979 (ministère de l'intérieur).

Conservation du domaine public fluvial.

Code du domaine public fluvial et de la navigation intérieure, article 28.

Ministère des transports (direction des transports terrestres, bureau de la gestion du domaine).

### II. - PROCÉDURE D'INSTITUTION

#### A. - PROCÉDURE

Application des dispositions du code du domaine public fluvial et de la navigation intérieure concernant ces servitudes :

- aux cours d'eau navigables (servitude de halage de 7,80 mètres, de marchepied de 3,25 mètres, article 15 dudit code) ;

- aux cours d'eau domaniaux rayés de la nomenclature des voies navigables ou flottables, et demeurant classés dans le domaine public (servitudes de marchepied de 3,25 mètres sur les deux rives, article 15 du code du domaine public fluvial et de la navigation intérieure) ;

- aux lacs domaniaux, article 15 du code du domaine public fluvial et de la navigation intérieure (servitudes de marchepied de 3,25 mètres).

Application des dispositions de la loi locale du 2 juillet 1891 modifiée et du règlement du 14 février 1892, servitudes de halage de 7,80 mètres (maximum), de marchepied de 3,25 mètres (maximum), aux cours d'eau navigables ou flottables des départements du Bas-Rhin, du Haut-Rhin et de la Moselle.

Ces servitudes sont instituées à la demande de l'administration (art. 18 de la loi du 2 juillet 1891). En ce qui concerne le Rhin, cette servitude n'existe pas, la digue de protection, qui fait office de chemin de halage, étant propriété de l'Etat.

Application de l'article 431 du code rural (servitudes à l'usage des pêcheurs) : aux cours d'eau domaniaux et plans d'eau domaniaux (largeur de 3,25 mètres pouvant être ramenée à 1,50 mètre) et aux cours d'eau rayés de la nomenclature des voies navigables ou flottables (largeur de 1,50 mètre).

## B. - INDEMNISATION

Indemnisation prévue pour les propriétaires riverains à raison des dommages qui leur sont occasionnés par l'institution des servitudes consécutives au classement ou à l'inscription à la nomenclature de la rivière ou du lac, sous déduction des avantages que peuvent leur procurer lesdits classement ou inscription dans la nomenclature (art. 19 du code du domaine public fluvial et de la navigation intérieure).

Indemnisation prévue, lorsque pour les besoins de la navigation, la servitude de halage est établie sur une rive où cette servitude n'existait pas (art. 19 du code du domaine public fluvial et de la navigation intérieure).

Les contestations relatives à cette indemnité sont jugées par la juridiction compétente en matière d'expropriation (art. 20 du code du domaine public fluvial et de la navigation intérieure).

## C. - PUBLICITÉ

Publicité de l'acte d'inscription à la nomenclature ou de classement dans le domaine public.

## III. - EFFETS DE LA SERVITUDE

### A. - PRÉROGATIVES DE LA PUISSANCE PUBLIQUE

#### 1<sup>o</sup> Prérrogatives exercées directement par la puissance publique.

Dans les départements du Bas-Rhin, du Haut-Rhin et de la Moselle, possibilité pour l'administration d'imposer aux propriétaires riverains des cours d'eau navigables ou flottables, de laisser sur les deux rives un emplacement ouvert à la circulation. La largeur de cet emplacement est fixée par l'administration. Elle ne peut dépasser 3,25 mètres (côté du marchepied) et 7,80 (côté halage). Dans ce dernier cas, il peut être défendu par l'administration d'établir des bâtiments, enclos ou fossés dans une zone supplémentaire de 1,95 mètre maximum (art. 18 de la loi locale du 2 juillet 1891).

#### 2<sup>o</sup> Obligations de faire imposées au propriétaire

Néant.

### B. - LIMITATIONS AU DROIT D'UTILISER LE SOL

#### 1<sup>o</sup> Obligations passives

Obligation pour les riverains des fleuves et rivières inscrits sur la nomenclature des voies navigables ou flottables et des îles, dans l'intérêt du service de la navigation et partout où il existe un chemin de halage, de réserver le libre passage des animaux et véhicules assurant la traction des bateaux, ainsi que la circulation et les manœuvres des personnes effectuant des transports par voie d'eau ou assurant la conduite des trains de bois de flottage, et ce, sur une largeur de 7,80 mètres (art. 15 du code du domaine public fluvial et de la navigation intérieure) (1).

Si la distance de 7,80 mètres doit être augmentée, l'administration est obligée de recourir à l'expropriation, si elle ne recueille pas le consentement des riverains (art. 19 du code du domaine public fluvial et de la navigation intérieure).

Interdiction pour les mêmes riverains, de planter des arbres ou de clore par haie autrement qu'à une distance de 9,75 mètres du côté où les bateaux se tirent et de 3,25 mètres sur le bord où il n'existe pas de chemin de halage (art. 15 du code du domaine public fluvial et de la navigation intérieure).

Obligation pour les riverains des cours d'eau rayés de la nomenclature des voies navigables ou flottables, mais maintenus dans le domaine public, de réserver de chaque côté le libre passage pour les nécessités d'entretien du cours d'eau et l'exercice de la pêche, et ce, sur une distance de 1,50 mètre (art. 431 du code rural).

(1) La servitude de halage n'est imposée en principe que d'un seul côté ; sur l'autre existe la servitude de marchepied. En outre, là où le halage a disparu subsiste la servitude de marchepied (Conseil d'Etat, 15 mai 1953, Chapelle).

Interdiction d'extraire sans autorisation à moins de 11,70 mètres de la limite des berges des rivières domaniales ou des bords des canaux domaniaux, des terres, sables, et autres matériaux, sous peine d'amende ou du paiement des frais de remise en l'état des lieux (art. 28 du code du domaine public fluvial et de la navigation intérieure).

La loi locale dans les départements du Bas-Rhin, du Haut-Rhin et de la Moselle n'édicte pas de prescriptions analogues en ce qui concerne les extractions. Cependant, il paraît souhaitable pour la bonne gestion des voies navigables de les appliquer.

## 2° Droits résiduels du propriétaire

Possibilité pour le propriétaire riverain d'exercer tous les droits de la propriété qui ne sont pas incompatibles avec l'exercice des servitudes, d'où l'obligation avant d'entreprendre des constructions, des plantations ou l'édification de clôtures de demander au service gestionnaire de reconnaître la limite de la servitude. Si dans les trois mois à compter de la demande, l'administration n'a pas fixé la limite, les constructions, plantations ou clôtures faites par les riverains ne peuvent plus être supprimées, que moyennant indemnité au titre de l'article 18 du code du domaine public fluvial et de la navigation intérieure et pour les départements du Bas-Rhin, du Haut-Rhin et de la Moselle au titre de l'article 1<sup>er</sup> de la loi locale du 2 juillet 1891.

Possibilité pour le propriétaire riverain, lorsque l'intérêt du service de la navigation, les nécessités de l'entretien du cours d'eau et l'exercice de la pêche le permettent, d'obtenir par arrêté ministériel la réduction des distances des servitudes de halage et de marchepied (art. 16 du code du domaine public fluvial et de la navigation intérieure).

Possibilité pour le propriétaire riverain, lorsque l'exercice de la pêche et les nécessités d'entretien et de surveillance des cours d'eau et plans d'eau le permettent, d'obtenir par arrêté ministériel (ou du préfet par délégation), la réduction de la largeur de 3,25 mètres à 1,50 mètre (art. 431 du code rural).

# ÉLECTRICITÉ

## I. - GÉNÉRALITÉS

Servitudes relatives à l'établissement des canalisations électriques.

Servitude d'ancrage, d'appui, de passage, d'élagage et d'abattage d'arbres.

Loi du 15 juin 1906, article 12, modifiée par les lois du 19 juillet 1922, du 13 juillet 1925 (art. 298) et du 4 juillet 1935, les décrets des 27 décembre 1925, 17 juin et 12 novembre 1938 et le décret n° 67-885 du 6 octobre 1967.

Article 35 de la loi n° 46-628 du 8 avril 1946 portant nationalisation de l'électricité et du gaz.

Ordonnance n° 58-997 du 23 octobre 1958 (art. 60) relative à l'expropriation portant modification de l'article 35 de la loi du 8 avril 1946.

Décret n° 67-886 du 6 octobre 1967 sur les conventions amiables portant reconnaissance des servitudes de l'article 12 de la loi du 15 juin 1906 et confiant au juge de l'expropriation la détermination des indemnités dues pour imposition des servitudes.

Décret n° 85-1109 du 15 octobre 1985 modifiant le décret n° 70-492 du 11 juin 1970 portant règlement d'administration publique pour l'application de l'article 35 modifié de la loi n° 46-628 du 8 avril 1946, concernant la procédure de déclaration d'utilité publique des travaux d'électricité et de gaz qui ne nécessitent que l'établissement de servitudes ainsi que les conditions d'établissement desdites servitudes.

Circulaire n° 70-13 du 24 juin 1970 (mise en application des dispositions du décret du 11 juin 1970) complétée par la circulaire n° LR-J/A-033879 du 13 novembre 1985 (nouvelles dispositions découlant de la loi n° 83-630 du 12 juillet 1983 sur la démocratisation des enquêtes publiques et du décret n° 85-453 du 23 avril 1985 pris pour son application).

Ministère de l'industrie et de l'aménagement du territoire (direction générale de l'industrie et des matières premières, direction du gaz, de l'électricité et du charbon).

## II. - PROCÉDURE D'INSTITUTION

### A. - PROCÉDURE

Les servitudes d'ancrage, d'appui, de passage, d'élagage et d'abattage d'arbres bénéficient :

- aux travaux déclarés d'utilité publique (art. 35 de la loi du 8 avril 1946) ;
- aux lignes placées sous le régime de la concession ou de la régie réalisée avec le concours financier de l'Etat, des départements, des communes ou syndicats de communes (art. 298 de la loi du 13 juillet 1925) et non déclarées d'utilité publique (1).

La déclaration d'utilité publique des ouvrages d'électricité en vue de l'exercice des servitudes est obtenue conformément aux dispositions des chapitres I<sup>er</sup> et II du décret du 11 juin 1970 modifié par le décret n° 85-1109 du 15 octobre 1985.

La déclaration d'utilité publique est prononcée :

- soit par arrêté préfectoral ou arrêté conjoint des préfets des départements intéressés et en cas de désaccord par arrêté du ministre chargé de l'électricité, en ce qui concerne les ouvrages de distribution publique d'électricité et de gaz et des ouvrages du réseau d'alimentation générale en énergie électrique ou de distribution aux services publics d'électricité de tension inférieure à 225 kV (art. 4, alinéa 2, du décret n° 85-1109 du 15 octobre 1985) ;

(1) Le bénéfice des servitudes instituées par les lois de 1906 et de 1925 vaut pour l'ensemble des installations de distribution d'énergie électrique, sans qu'il y ait lieu de distinguer selon que la ligne dessert une collectivité publique ou un service public ou une habitation privée (Conseil d'Etat, 1<sup>er</sup> février 1985, ministre de l'industrie contre Michaud, req. n° 36313).

- soit par arrêté du ministre chargé de l'électricité ou arrêté conjoint du ministre chargé de l'électricité et du ministre chargé de l'urbanisme s'il est fait application des articles L. 123-8 et R. 123-35-3 du code de l'urbanisme, en ce qui concerne les mêmes ouvrages visés ci-dessus, mais d'une tension supérieure ou égale à 225 kV (art. 7 du décret n° 85-1109 du 15 octobre 1985).

La procédure d'établissement des servitudes est définie par le décret du 11 juin 1970 en son titre II (le décret n° 85-1109 du 15 octobre 1985 modifiant le décret du 11 juin 1970 n'a pas modifié la procédure d'institution des dites servitudes). La circulaire du 24 juin 1970 reste applicable.

A défaut d'accord amiable, le distributeur adresse au préfet par l'intermédiaire de l'ingénieur en chef chargé du contrôle, une requête pour l'application des servitudes, accompagnée d'un plan et d'un état parcellaire indiquant les propriétés qui doivent être atteintes par les servitudes. le préfet prescrit alors une enquête publique dont le dossier est transmis aux maires des communes intéressées et notifié au demandeur. Les maires concernés donnent avis de l'ouverture de l'enquête et notifient aux propriétaires concernés les travaux projetés.

Le demandeur, après avoir eu connaissance des observations présentées au cours de l'enquête, arrête définitivement son projet, lequel est transmis avec l'ensemble du dossier au préfet, qui institue par arrêté les servitudes que le demandeur est autorisé à exercer après l'accomplissement des formalités de publicité mentionnées à l'article 18 du décret du 11 juin 1970 et visées ci-dessous en C.

Par ailleurs, une convention peut être passée entre le concessionnaire et le propriétaire ayant pour objet la reconnaissance des dites servitudes. Cette convention remplace les formalités mentionnées ci-dessus et produit les mêmes effets que l'arrêté préfectoral (art. 1<sup>er</sup> du décret n° 67-886 du 6 octobre 1967) (1).

## B. - INDEMNISATION

Les indemnisations dues à raison des servitudes sont prévues par la loi du 15 juin 1906 en son article 12. Elles sont dues en réparation du préjudice résultant directement de l'exercice des servitudes (2).

Elles sont dues par le maître d'ouvrage. La détermination du montant de l'indemnité, à défaut d'accord amiable, est fixée par le juge de l'expropriation (art. 20 du décret du 11 juin 1970). Les dommages survenus à l'occasion des travaux doivent être réparés comme dommages de travaux publics (3).

Dans le domaine agricole, l'indemnisation des exploitants agricoles et des propriétaires est calculée en fonction des conventions passées, en date du 21 octobre 1987, entre Électricité de France et l'Assemblée permanente des chambres d'agriculture (A.P.C.A.) et rendues applicables par les commissions régionales instituées à cet effet. Pour les dommages instantanés liés aux travaux, l'indemnisation est calculée en fonction d'un accord passé le 21 octobre 1981 entre l'A.P.C.A., E.D.F. et le syndicat des entrepreneurs de réseaux, de centrales et d'équipements industriels électriques (S.E.R.C.E.).

## C. - PUBLICITÉ

Affichage en mairie de chacune des communes intéressées, de l'arrêté instituant les servitudes.

Notification au demandeur de l'arrêté instituant les servitudes.

Notification dudit arrêté, par les maires intéressés ou par le demandeur, à chaque propriétaire et exploitant pourvu d'un titre régulier d'occupation et concerné par les servitudes.

(1) L'institution des servitudes qui implique une enquête publique, n'est nécessaire qu'à défaut d'accord amiable. L'arrêté préfectoral est vicié si un tel accord n'a pas été recherché au préalable, par le maître d'ouvrage (Conseil d'Etat, 18 novembre 1977, ministre de l'Industrie contre consorts Lannio) ; sauf si l'intéressé a manifesté, dès avant l'ouverture de la procédure, son hostilité au projet (Conseil d'Etat, 20 janvier 1985, Tredan et autres).

(2) Aucune indemnité n'est due, par exemple, pour préjudice esthétique ou pour diminution de la valeur d'un terrain à bâtir. En effet, l'implantation des supports des lignes électriques et le survol des propriétés sont par principe précaires et ne portent pas atteinte au droit de propriété, notamment aux droits de bâtir et de se clore (Cass. civ. III, 17 juillet 1872 : Bull. civ. III, n° 464 ; Cass. civ. III, 16 janvier 1979).

(3) Ce principe est posé en termes clairs par le Conseil d'Etat dans un arrêt du 7 novembre 1986 - E.D.F. c. Aujoulat (req. n° 50436, D.A. n° 60).

### III. - EFFETS DE LA SERVITUDE

#### A. - PRÉROGATIVES DE LA PUISSANCE PUBLIQUE

##### 1° Prérogatives exercées directement par la puissance publique

Droit pour le bénéficiaire d'établir à demeure des supports et ancrages pour conducteurs aériens d'électricité, soit à l'extérieur des murs ou façades donnant sur la voie publique, sur les toits et terrasses des bâtiments, à condition qu'on y puisse accéder par l'extérieur, dans les conditions de sécurité prescrites par les règlements administratifs (servitude d'ancrage).

Droit pour le bénéficiaire, de faire passer les conducteurs d'électricité au-dessus des propriétés, sous les mêmes conditions que ci-dessus, peu importe que les propriétés soient ou non closes ou bâties (servitude de surplomb).

Droit pour le bénéficiaire, d'établir à demeure des canalisations souterraines ou des supports pour les conducteurs aériens, sur des terrains privés non bâtis qui ne sont pas fermés de murs ou autres clôtures équivalentes (servitude d'implantation). Lorsqu'il y a application du décret du 27 décembre 1925, les supports sont placés autant que possible sur les limites des propriétés ou des clôtures.

Droit pour le bénéficiaire, de couper les arbres et les branches qui se trouvant à proximité des conducteurs aériens d'électricité, gênent leur pose ou pourraient par leur mouvement ou leur chute occasionner des courts-circuits ou des avaries aux ouvrages (décret du 12 novembre 1938).

##### 2° Obligations de faire imposées au propriétaire

Néant.

#### B. - LIMITATIONS D'UTILISER LE SOL

##### 1° Obligations passives

Obligation pour les propriétaires de réserver le libre passage et l'accès aux agents de l'entreprise exploitante pour la pose, l'entretien et la surveillance des installations. Ce droit de passage ne doit être exercé qu'en cas de nécessité et à des heures normales et après avoir prévenu les intéressés, dans toute la mesure du possible.

##### 2° Droits résiduels des propriétaires

Les propriétaires dont les immeubles sont grevés de servitudes d'appui sur les toits ou terrasses ou de servitudes d'implantation ou de surplomb conservent le droit de se clore ou de bâtir, ils doivent toutefois un mois avant d'entreprendre l'un de ces travaux, prévenir par lettre recommandée l'entreprise exploitante.

## TÉLÉCOMMUNICATIONS

### I. - GÉNÉRALITÉS

Servitudes relatives aux communications téléphoniques et télégraphiques concernant l'établissement et le fonctionnement des lignes et des installations de télécommunication (lignes et installations téléphoniques et télégraphiques).

Code des postes et télécommunications, articles L. 46 à L. 53 et D. 408 à D. 411.

Ministère des postes, des télécommunications et de l'espace (direction de la production, service du trafic, de l'équipement et de la planification).

Ministère de la défense.

### II. - PROCÉDURE D'INSTITUTION

#### A. - PROCÉDURE

Décision préfectorale, arrêtant le tracé de la ligne autorisant toutes les opérations que comportent l'établissement, l'entretien et la surveillance de la ligne, intervenant en cas d'échec des négociations en vue de l'établissement de conventions amiables.

Arrêté, intervenant après dépôt en mairie pendant trois jours, du tracé de la ligne projetée et indication des propriétés privées où doivent être placés les supports et conduits et transmission à la préfecture du registre des réclamations et observations ouvert par le maire (art. D. 408 à D. 410 du code des postes et des télécommunications).

Arrêté périmé de plein droit dans les six mois de sa date ou les trois mois de sa notification, s'il n'est pas suivi dans ces délais d'un commencement d'exécution (art. L. 53 dudit code).

#### B. - INDEMNISATION

Le fait de l'appui ne donne droit à aucune indemnité dès lors que la propriété privée est frappée d'une servitude (art. L. 51 du code des postes et des télécommunications).

Les dégâts en résultant donnent droit à la réparation du dommage direct, matériel et actuel. En cas de désaccord, recours au tribunal administratif (art. L. 51 du code des postes et des télécommunications), prescription des actions en demande d'indemnité dans les deux ans de la fin des travaux (art. L. 52 dudit code).

#### C. - PUBLICITÉ

Affichage en mairie et insertion dans l'un des journaux publiés dans l'arrondissement de l'avertissement donné aux intéressés d'avoir à consulter le tracé de la ligne projetée déposé en mairie (art. D. 408 du code des postes et des télécommunications).

Notification individuelle de l'arrêté préfectoral établissant le tracé définitif de la ligne (art. D. 410 du code des postes et des télécommunications). Les travaux peuvent commencer trois jours après cette notification. En cas d'urgence, le préfet peut prévoir l'exécution immédiate des travaux (art. D. 410 susmentionné).

### III. - EFFETS DE LA SERVITUDE

#### A. - PRÉROGATIVES DE LA PUISSANCE PUBLIQUE

##### 1° Prérogatives exercées directement par la puissance publique

Droit pour l'Etat d'établir des supports à l'extérieur des murs ou façades donnant sur la voie publique, sur les toits et terrasses des bâtiments si l'on peut y accéder de l'extérieur, dans les parties communes des propriétés bâties à usage collectif (art. L. 48, alinéa 1, du code des postes et des télécommunications).

Droit pour l'Etat d'établir des conduits et supports sur le sol et le sous-sol des propriétés non bâties et non fermées de murs ou de clôtures (art. L. 48, alinéa 2).

##### 2° Obligations de faire imposées au propriétaire

Néant.

#### B. - LIMITATIONS AU DROIT D'UTILISER LE SOL

##### 1° Obligations passives

Obligation pour les propriétaires de ménager le libre passage aux agents de l'administration (art. L. 50 du code des postes et des télécommunications).

##### 2° Droits résiduels du propriétaire

Droit pour le propriétaire d'entreprendre des travaux de démolition, réparation, surélévation ou clôture sous condition d'en prévenir le directeur départemental des postes, télégraphes et téléphones un mois avant le début des travaux (art. L. 49 du code des postes et des télécommunications).

Droit pour le propriétaire, à défaut d'accord amiable avec l'administration, de demander le recours à l'expropriation, si l'exécution des travaux entraîne une dépossession définitive.

# RELATIONS AÉRIENNES

(Installations particulières)

## I. - GÉNÉRALITÉS

Servitudes aéronautiques instituées pour la protection de la circulation aérienne. Servitudes à l'extérieur des zones de dégagement concernant des installations particulières.

Code de l'aviation civile, 2<sup>e</sup> et 3<sup>e</sup> parties, livre II, titre IV, chapitre IV, et notamment les articles R. 244-1 et D. 244-1 à D. 244-4 inclus.

Code de l'urbanisme, article L. 421-1, L. 422-1, L. 422-2, R. 421-38-13 et R. 422-8.

Arrêté interministériel du 31 juillet 1963 définissant les installations dont l'établissement à l'extérieur des zones grevées de servitudes aéronautiques de dégagement est soumis à autorisation du ministre chargé de l'aviation civile et du ministre de la défense (en cours de modification).

Arrêté du 31 décembre 1984 fixant les spécifications techniques destinées à servir de base à l'établissement des servitudes aéronautiques, à l'exclusion des servitudes radioélectriques.

Ministère chargé des transports (direction de l'aviation civile, direction de la météorologie nationale).

Ministère de la défense (direction de l'administration générale, sous-direction du domaine et de l'environnement).

## II. - PROCÉDURE D'INSTITUTION

### A. - PROCÉDURE

Applicable sur tout le territoire national (art. R. 244-2 du code de l'aviation civile).

Autorisation spéciale délivrée par le ministre chargé de l'aviation civile ou, en ce qui le concerne, par le ministre chargé des armées pour l'établissement de certaines installations figurant sur les listes déterminées par arrêtés ministériels intervenant après avis de la commission centrale des servitudes aéronautiques.

Les demandes visant des installations exemptées de permis de construire devront être adressées au directeur départemental de l'équipement. Récépissé en sera délivré (art. D. 244-2 du code de l'aviation civile). Pour les demandes visant des installations soumises au permis de construire, voir ci-dessous III-B-2<sup>o</sup>, avant-dernier alinéa.

### B. - INDEMNISATION

Le refus d'autorisation ou la subordination de l'autorisation à des conditions techniques imposées dans l'intérêt de la sécurité de la navigation aérienne ne peuvent en aucun cas ouvrir un droit à indemnité au bénéfice du demandeur (art. D. 244-3 du code de l'aviation civile).

### C. - PUBLICITÉ

Notification, dans un délai de deux mois à compter de la date du dépôt de la demande, de la décision ministérielle accordant ou refusant le droit de procéder aux installations en cause.

Le silence de l'administration au-delà de deux mois vaut accord pour les travaux décrits dans la demande, qu'ils soient ou non soumis à permis de construire, sous réserve de se conformer aux autres dispositions législatives et réglementaires.

### III. - EFFETS DE LA SERVITUDE

#### A. - PRÉROGATIVES DE LA PUISSANCE PUBLIQUE

##### 1° Prerogatives exercées directement par la puissance publique

Néant.

##### 2° Obligations de faire imposées au propriétaire

Obligation pour le propriétaire d'une installation existante constituant un danger pour la navigation aérienne de procéder, sur injonction de l'administration, à sa modification ou sa suppression.

#### B. - LIMITATIONS AU DROIT D'UTILISER LE SOL

##### 1° Obligations passives

Interdiction de créer certaines installations déterminées par arrêtés ministériels qui, en raison de leur hauteur, seraient susceptibles de nuire à la navigation aérienne, et cela en dehors de zones de dégagement.

##### 2° Droits résiduels du propriétaire

Possibilité pour le propriétaire de procéder à l'édification de telles installations, sous conditions, si elles ne sont pas soumises à l'obtention du permis de construire et à l'exception de celles relevant de la loi du 15 juin 1906 sur la distribution d'énergie et de celles pour lesquelles les arrêtés visés à l'article D. 244-1 institueront des procédures spéciales, de solliciter une autorisation à l'ingénieur en chef des ponts et chaussées du département dans lequel les installations sont situées.

La décision est notifiée dans un délai de deux mois à compter de la date de dépôt de la demande ou, le cas échéant, du dépôt des pièces complémentaires. Passé ce délai, l'autorisation est réputée accordée pour les travaux décrits dans la demande, sous réserve toutefois de se conformer aux autres dispositions législatives ou réglementaires (art. D. 244-1, alinéa 1, du code de l'aviation civile).

Si les constructions sont soumises à permis de construire et susceptibles en raison de leur emplacement et de leur hauteur de constituer un obstacle à la navigation aérienne et qu'elles sont à ce titre soumises à autorisation du ministre chargé de l'aviation civile ou de celui chargé des armées en vertu de l'article R. 244-1 du code de l'aviation civile, le permis de construire ne peut être accordé qu'avec l'accord des ministres intéressés. Cet accord est réputé donné faute de réponse dans un délai d'un mois suivant la transmission de la demande de permis de construire par l'autorité chargée de son instruction (art. R. 421-38-13 du code de l'urbanisme).

Si les travaux envisagés sont exemptés de permis de construire, mais soumis au régime de déclaration en application de l'article L. 422-2 du code de l'urbanisme, le service instructeur consulte l'autorité mentionnée à l'article R. 421-38-13 dudit code. L'autorité ainsi consultée fait connaître son opposition ou les prescriptions qu'elle demande dans un délai d'un mois à dater de la réception de la demande d'avis par l'autorité consultée. A défaut de réponse dans ce délai, elle est réputée avoir émis un avis favorable (art. R. 422-8 du code de l'urbanisme).

○ Servitude T 7:

Cette servitude aéronautique s'applique sur tout le territoire national;  
 Si dans la zone correspondant à un rayon de 24 km autour de l'aérodrome d'Evreux - Fauville, la servitude précise que tout projet dépassant la cote 287 mètres N.G.F., devra faire l'objet d'un examen particulier, qu'en est-il du reste du département où cette servitude existe ?  
 La subdivision aérodromes a répondu à notre demande; le tableau ci-après résume les dispositions de cette servitude.

Obligations	Ht en agglo.	Ilt hors agglo.	Remarques
Installation soumise à autorisation	> 100 m	> 50 m	Hauteur hors sol ou hors d'eau; ne concerne pas les lignes électriques
Installation soumise à balisage ou	soit > 130 m > 50 m	> 80 m > 50 m	Y compris les lignes électriques Avec justification particulière (ex: zone de survol à basse altitude, ...)
Installation non soumise à balisage diurne, sauf nécessité absolue	< 150 m	< 150 m	Concerne uniquement les obstacles massifs, un immeuble, par exemple.

