







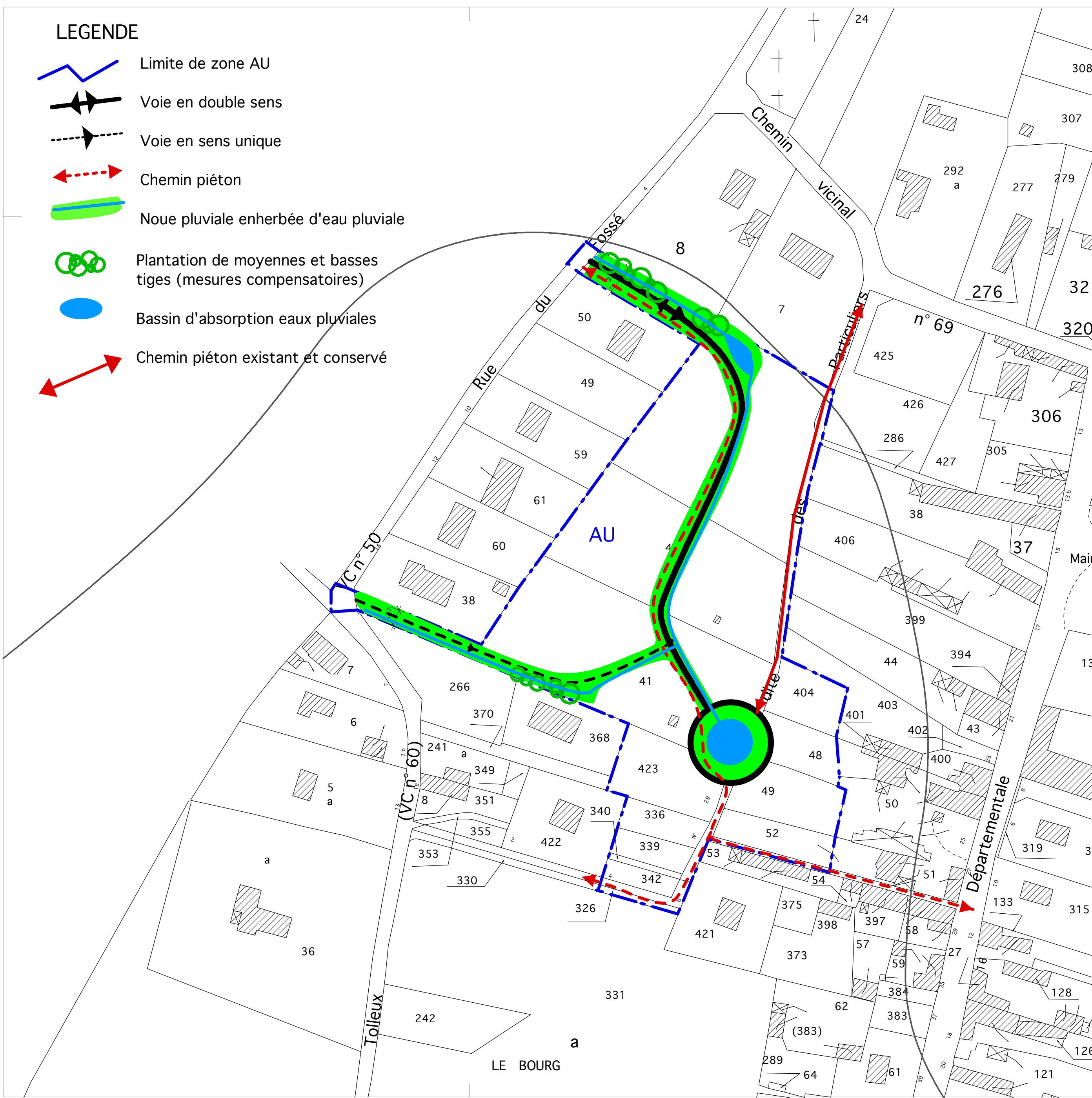


LEGENDE

-  Limite de zone AU
-  Voie en double sens
-  Voie en sens unique
-  Chemin piéton
-  Noue pluviale enherbée d'eau pluviale
-  Plantation de moyennes et basses tiges (mesures compensatoires)
-  Bassin d'absorption eaux pluviales
-  Chemin piéton existant et conservé



DEPARTEMENT DE L'EURE
Commune de GAILLARDBOIS-CRESSEVILLE

PLU
Plan Local d'Urbanisme

 **CBC - Architecture & Urbanisme**
C. BOUDARD - CAPON
Architecte DPLG - Urbaniste
1 Ter rue de Verdun - BP 243 F-27002 EVREUX cedex
Tel : 02 32 38 01 96 - Fax : 02 32 39 60 94

PADD : Orientations d'Amenagement et de Programmation **1.3**

Procédure du		Modification	Echelle
Date			
arrêté le: 3 Mars 2016			1/2000
approuvé le:			

Ce plan est le fond de plan destiné à l'élaboration du Plan Local d'Urbanisme - Il n'a pas valeur de Cadastre.