

**ARRETE PORTANT MISE A JOUR
DE LA CARTE COMMUNALE
DE LA COMMUNE DE BEAUMONTEL**

PRÉFECTURE DE L'EURE

15 DEC. 2016

ARRIVÉE

Le Maire de la Commune de Beaumontel,

Vu le Code de l'urbanisme et notamment ses articles L.163-10 et R.161-8 ;

Vu la Carte Communale de la Commune de Beaumontel approuvée par délibération du Conseil Municipal en date du 7 janvier 2011 et par arrêté préfectoral en date du 15 mars 2011 ;

Vu le classement par liste du clocher de l'église Saint-Pierre de 1862 ;

Vu l'arrêté préfectoral en date du 22 février 1978 portant inscription au titre des monuments historiques de l'église Saint-Pierre ;

Vu le courrier de Monsieur le Préfet de l'Eure du 1^{er} décembre 2016 mettant en demeure le Maire de procéder à la mise à jour des servitudes annexées à la Carte Communale afin de prendre en compte les modifications du périmètre de protection des abords de l'église Saint-Pierre ;

Vu le dossier ci-annexé ;

ARRÊTE

Article 1 - La Carte Communale de la Commune de Beaumontel est mise à jour à la date du présent arrêté. A cet effet, le nouveau report graphique de la servitude AC1 est intégré dans les documents de servitudes d'utilité publique annexés à la Carte Communale.

Article 2 - La mise à jour a été effectuée dans les documents tenus à la disposition du public en Mairie et à la Préfecture de l'Eure.

Article 3 - Le présent arrêté sera affiché pendant un mois en Mairie.

Article 4 - Un exemplaire du présent arrêté sera adressé à

- Monsieur le Préfet de l'Eure,
- Madame l'Architecte des Bâtiments de France,
- Monsieur le Directeur des Services Fiscaux.

Fait à Beaumontel, Le 13 décembre 2016

Le Maire,

Anne-Marie LECONTE



27050 - Beaumontel

AC2 - Nom du site classé
Commune non concernée








AC2 - Nom du site inscrit
Commune non concernée

AC4 - Nom du site patrimonial remarquable
Commune non concernée

AC1 - Nom du site patrimonial	Commune
EGLISE : RESTE DE L'EDIFICE	BEAUMONTEL
RESTES DE L'ANCIENNE ABBAYE	BEAUMONT-LE-ROGER
EGLISE ST NICOLAS	BEAUMONT-LE-ROGER
LA FERME NEUVE OU FERME HERVIEU À BEAUMONTEL	BEAUMONTEL

PREFECTURE DE L'EURE
15 DEC. 2016
ARRIVEE

Légende

-  commune concernée
-  AC2_Site naturel classé
-  Les autres communes
-  AC2_Site naturel inscrit
-  AC1_Périmètre délimité des abords
-  AC4_site patrimonial remarquable
-  AC1_Périmètre de protection



Liberté • Égalité • Fraternité
RÉPUBLIQUE FRANÇAISE

DDTM27- SCTS RD- ASTER - nov. 2016
UDAP 27
Sources : © IGN scanExpress25© 2015

0 0.5 1 1.5 2 km

