CARTE COMMUNALE
Commune de MONTFERRAND LA FARE
ZONAGE CONSTRUCTIBLE
modifié après enquête publique

LEGENDE

- Zone constructible
- Zone de préemption
- Zone inconstructible
- Perimètre inconstructible
- Limites communales
- Maisons existantes non encore cadastrées

Zones inondables de l'Eygues

- Lit majeur
- Lit majeur exceptionnel
- Lit mineur
- Lit moyen

Les constructions ne sont pas admises hors zone constructible à l'exception de l'adaptation, du changement de destination, de la réfection ou de l'extension des constructions existantes ou des constructions et installations nécessaires à des équipements collectifs dès lors qu'elles ne sont pas incompatibles avec l'exercice d'une activité agricole, pastorale ou forestière sur le terrain sur lequel elles sont implantées et qu'elles ne portent pas atteinte à la sauvegarde des espaces naturels et des paysages, à l'exploitation agricole ou forestière et à la mise en valeur des ressources naturelles.

Source images de fond : BD Parcellaire - IGN
Mise à disposition conventionnée

Date de réalisation : Avril 2020

© IGN

Bureau d'étude Anne LÉGAUT Eco-Aménagement 04

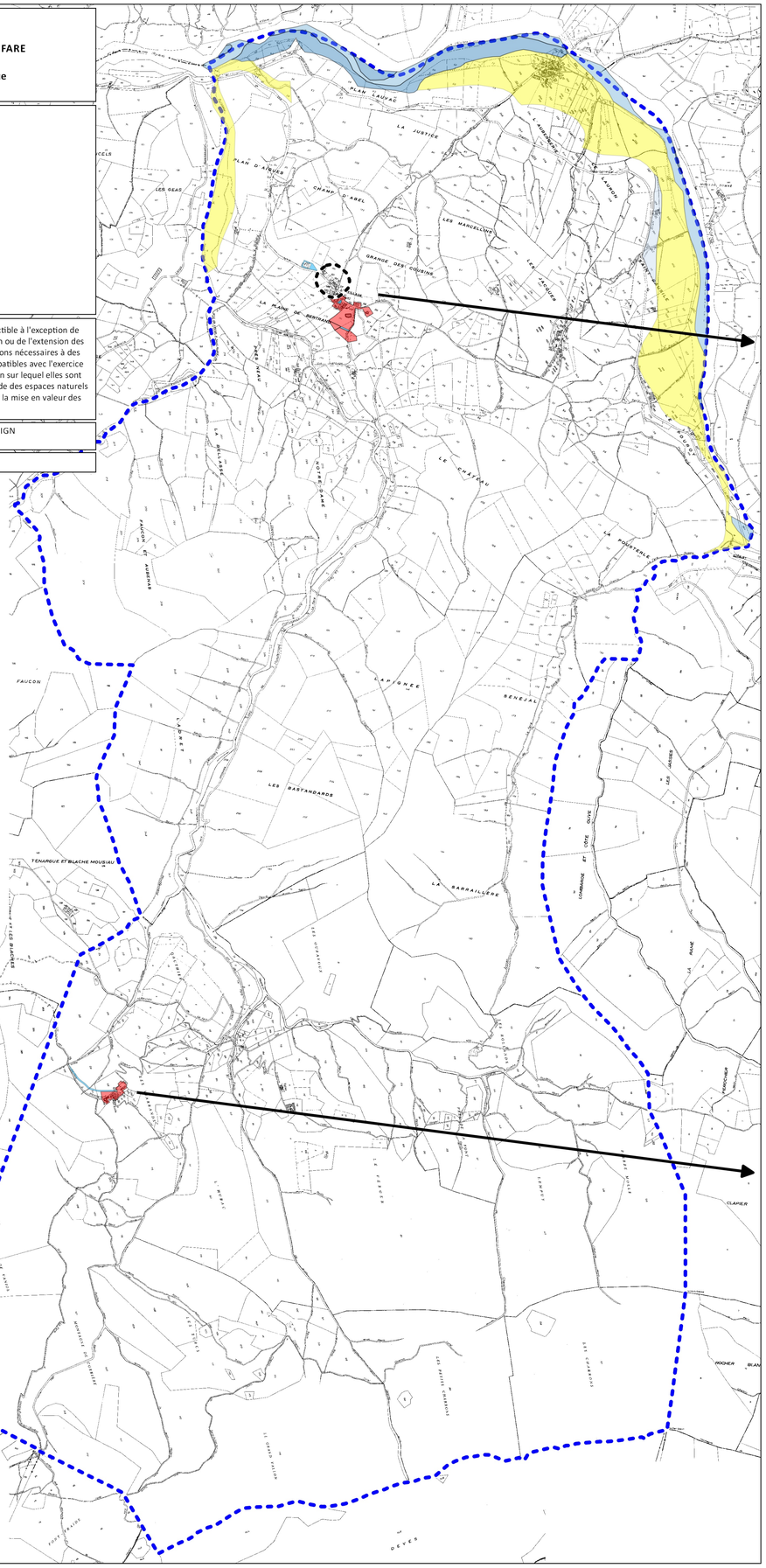

1 / 10 000

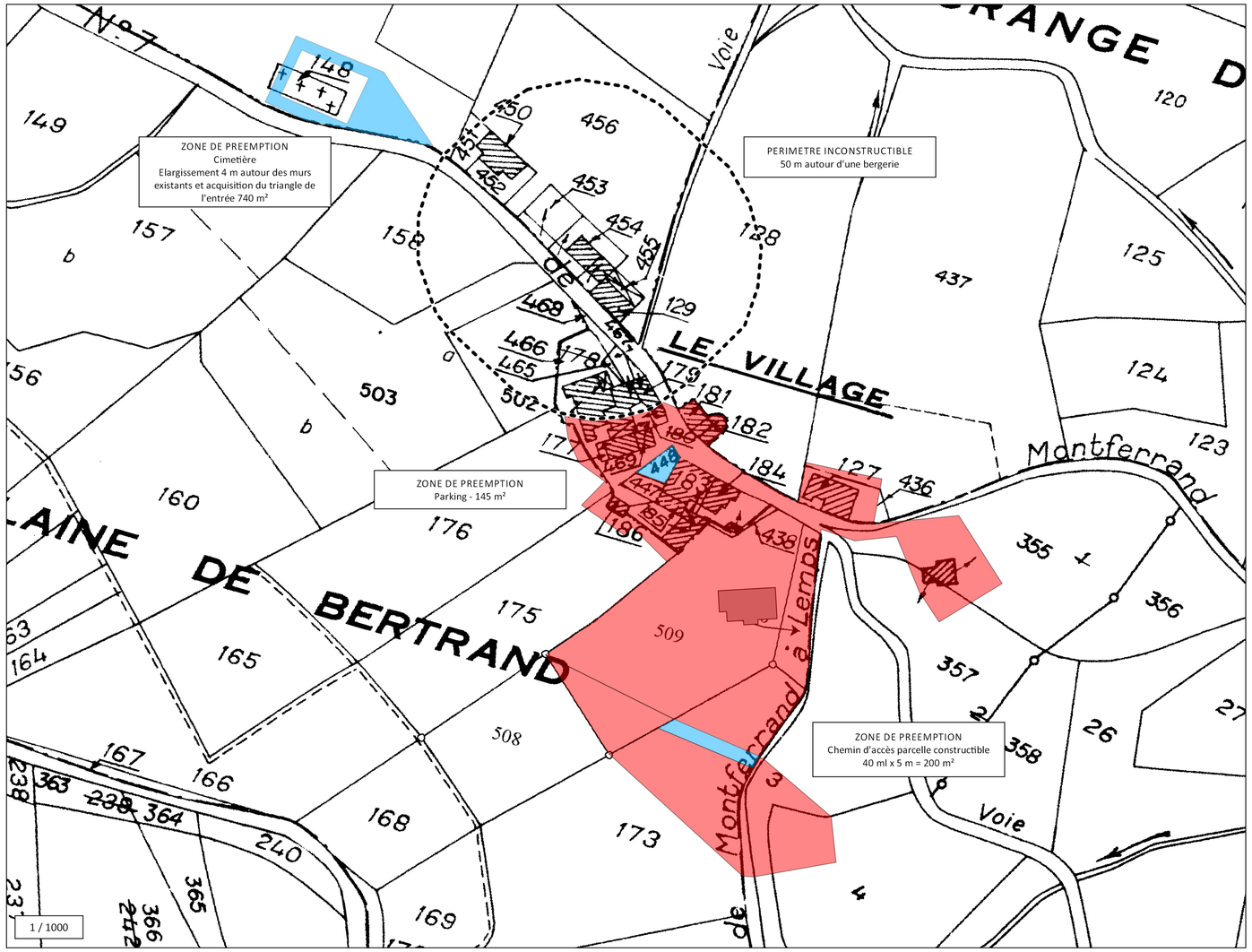

1 / 1000

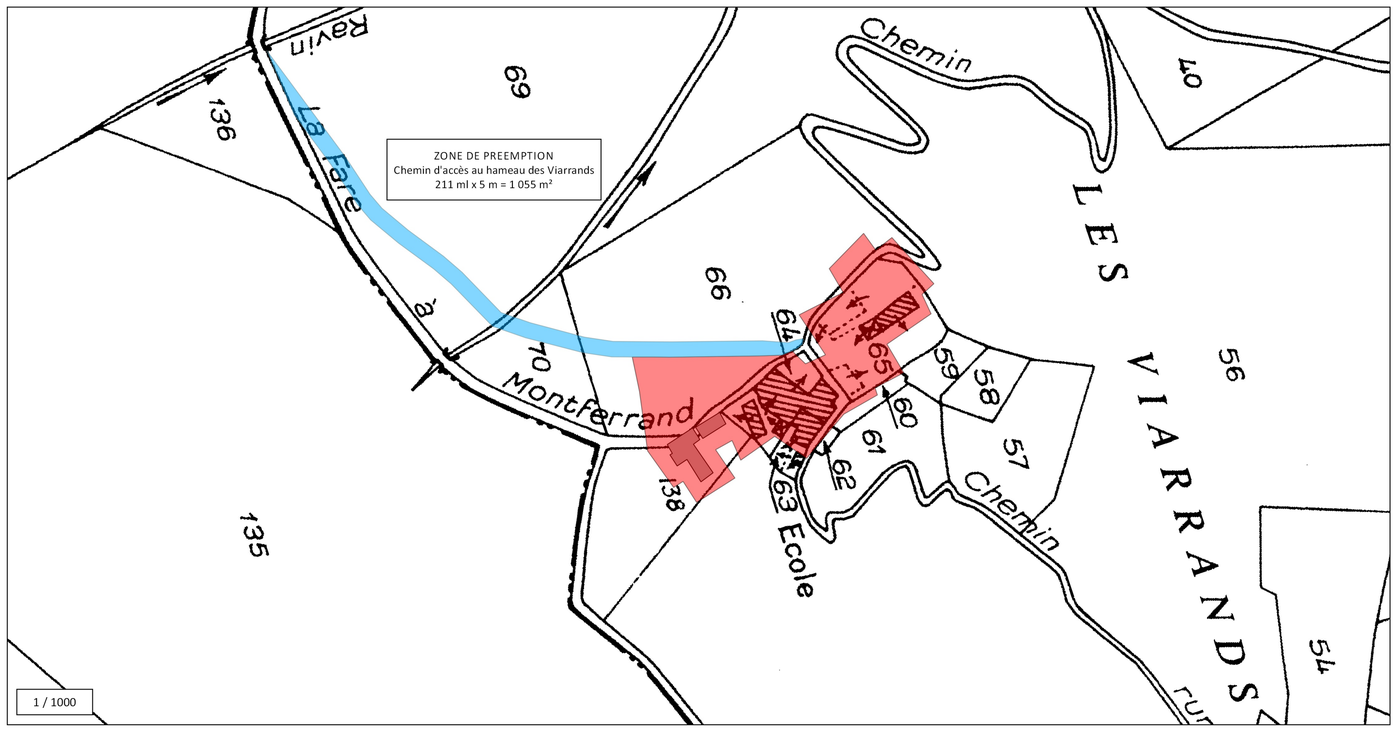

1 / 1000