



Commune de DELUZ

Code INSEE : 25197

PLAN LOCAL D'URBANISME

Règlement écrit

Approbation du PLU	18 mai 2017
Mise à jour n°28 juin 2019
Mise à jour n°2.....	202
Mise à jour n°3.....05 mai 202
Mise à jour n°4.....26 mars 2026

Département du Doubs

COMMUNE DE
DELUZ

PLAN LOCAL D'URBANISME

4. REGLEMENT

4.1. Pièce écrite

Pièce n° 4.1.

Arrêté par délibération du Conseil Municipal
le 10 octobre 2016

Approuvé par délibération du Conseil Communautaire
le 18 mai 2017

INITIATIVE Aménagement et Développement

Adresse : 4, passage Jules DIDIER 70000 VESOUL - Fax : 03.84.75.31.69.

Tél : 03. 84. 75. 46. 47 - email : initiativead@orange.fr

Tél : 03. 81. 83. 53. 29 - email : initiativead25@orange.fr



initiative

REVISIONS, MODIFICATIONS ET MISES A JOUR

Mise à jour n°1: 28 juin 2019

*Vu pour être annexé à la délibération du Conseil
Communautaire du 18 mai 2017 approuvant le P.L.U.*

Le Maire

SOMMAIRE

MODE D'EMPLOI DE LA PIECE ECRITE DU REGLEMENT.	2
TITRE I : DISPOSITIONS GÉNÉRALES.	3
ARTICLE 1 - Champ d'application territorial du Plan Local d'Urbanisme.	4
ARTICLE 2 - Portée respective du règlement à l'égard d'autres législations relatives à l'occupation des sols.	4
ARTICLE 3 - Division du territoire en zones et autres indications du règlement graphique.	4
ARTICLE 4 - Adaptations mineures - Immeubles existants.	6
ARTICLE 5 - Rappels et dispositions applicables à plusieurs zones.	6
ARTICLE 6 - Destination des constructions - Lexique.	9
TITRE II : DISPOSITIONS APPLICABLES AUX ZONES URBAINES.	17
CHAPITRE 1 : DISPOSITIONS APPLICABLES A LA ZONE U.	18
CHAPITRE 2 : DISPOSITIONS APPLICABLES A LA ZONE UX.	28
TITRE III : DISPOSITIONS APPLICABLES AUX ZONES A URBANISER.	33
CHAPITRE 1 : DISPOSITIONS APPLICABLES A LA ZONE 1AU.	34
TITRE IV : DISPOSITIONS APPLICABLES AUX ZONES AGRICOLES.	41
CHAPITRE 1 : DISPOSITIONS APPLICABLES A LA ZONE A.	42
TITRE V : DISPOSITIONS APPLICABLES AUX ZONES NATURELLES ET FORESTIERES.	51
CHAPITRE 1 : DISPOSITIONS APPLICABLES A LA ZONE N.	52
ANNEXES.	59

MODE D'EMPLOI DE LA PIECE ECRITE DU REGLEMENT.

La pièce écrite du règlement d'urbanisme est divisée en six parties :

- TITRE I -** Dispositions générales.
- TITRE II -** Dispositions applicables aux zones urbaines (U).
- TITRE III -** Dispositions applicables aux zones à urbaniser (AU).
- TITRE IV -** Dispositions applicables aux zones agricoles (A).
- TITRE V -** Dispositions applicables aux zones naturelles et forestières (N).
- ANNEXES -**

Pour utiliser cette pièce du règlement, vous effectuez les opérations suivantes :

- . Lecture des dispositions générales et du lexique pour la compréhension du corps des règles. Ils précisent l'application de certaines règles.
- . Lecture du chapitre correspondant à la zone dans laquelle est situé le terrain qui vous concerne ; vous y trouvez le corps de règles qui s'applique à ce terrain.

TITRE I :
DISPOSITIONS GÉNÉRALES.

Ce règlement est établi conformément aux articles R. 123-1, R. 123-4 et R. 123-9 du Code de l'Urbanisme relatifs aux Plans Locaux d'Urbanisme (P.L.U.).

ARTICLE 1 - Champ d'application territorial du Plan Local d'Urbanisme.

Le présent règlement s'applique à l'ensemble du territoire de la commune de DELUZ.

ARTICLE 2 - Portée respective du règlement à l'égard d'autres législations relatives à l'occupation des sols.

- Les règles du présent règlement se substituent à celles du règlement national d'urbanisme énoncées aux articles R.111-1 à R.111-51 du Code de l'Urbanisme.
Les articles R.111-2, R.111-4, R.111-20 à R.111-27 et R.111-31 à R.111-51 demeurent toutefois applicables au territoire de la commune de Deluz.
- Les servitudes d'utilité publique existantes ou à créer, reportées à titre d'information dans les annexes du P.L.U., sont également applicables au territoire de la commune de Deluz.
- Les périmètres, visés aux articles R.123-13 et R.123-14 du Code de l'Urbanisme et annexés au P.L.U., qui ont des effets sur l'occupation et l'utilisation du sol sont applicables et notamment :
 - . les périmètres à l'intérieur desquels s'applique le droit de préemption urbain défini par les articles L.211-1 et suivants.
 - . les périmètres des secteurs situés au voisinage des infrastructures de transports terrestres, délimités en application des arrêtés préfectoraux n°2011159-0010 du 8 juin 2011 et n°225-2015-12-03-003 du 3 décembre 2015, en application de l'article L.571-10 du code de l'environnement.
 - . les bois ou forêts soumis au régime forestier.

ARTICLE 3 - Division du territoire en zones et autres indications du règlement graphique.

En application des articles R. 123-4 à R. 123-8 du Code de l'Urbanisme, le territoire couvert par le P.L.U. est divisé en zones urbaines, zones à urbaniser, zones agricoles et zones naturelles et forestières.

1 - Les zones urbaines.

Les zones urbaines, auxquelles s'appliquent les dispositions des différents articles du titre II, couvrent les secteurs déjà urbanisés et les secteurs où les équipements publics existants ou en cours de réalisation ont une capacité suffisante pour desservir les constructions à implanter.

Elles comprennent *les zones U* qui couvrent les secteurs déjà urbanisés du village de Deluz. Elles comportent un secteur Ua qui correspond au centre ancien de Deluz, un secteur Ud dans lequel les conditions d'aménagement et d'équipement sont définies par les orientations d'aménagement et de programmation, des secteurs Ue et Ues réservés aux équipements publics et d'intérêt collectif, des secteurs Ues, Ujs, Us et Us1 concernés par le périmètre du Plan de Prévention des Risques Technologiques (P.P.R.T.), des secteurs Uj et Ujs qui accueillent des jardins à préserver, un secteur Up qui correspond au site de l'ancienne papeterie.

Elles comprennent *la zone UXs1* qui couvre un secteur déjà urbanisé à vocation d'activités réservé à Butagaz et concerné par les périmètres du P.P.R.T.

Elles sont concernées par des secteurs à risque d'inondation et de glissement de terrain.

2 - Les zones à urbaniser.

Les zones à urbaniser, auxquelles s'appliquent les dispositions des différents articles du titre III, couvrent des secteurs à caractère naturel et agricole de la commune destinés à être ouverts à l'urbanisation.

Elles comprennent *la zone 1AU* à vocation dominante d'habitat, possédant en périphérie les équipements publics de capacité suffisante pour desservir l'ensemble de cette zone. Elle est urbanisable dans le respect des conditions définies par le règlement et les orientations d'aménagement et de programmation.

Elles comportent un secteur 1AUs concerné par le périmètre du P.P.R.T.

3 - Les zones agricoles.

Les zones agricoles, auxquelles s'appliquent les dispositions des différents articles du titre IV, couvrent les secteurs de la commune, équipés ou non, à protéger en raison du potentiel agronomique, biologique ou économique des terres agricoles.

Elles comprennent *la zone A*, zone agricole, qui comporte des secteurs An contribuant aux continuités écologiques et à la trame verte et bleue et des bâtiments pouvant changer de destination, des secteurs As et As1 concernés par le périmètre du P.P.R.T., et un secteur Ae réservé à la SPA.

Elles sont concernées par des secteurs à risque d'affaissement/effondrement et de glissement de terrain.

4 - Les zones naturelles et forestières.

Les zones naturelles et forestières, auxquelles s'appliquent les dispositions des différents articles du titre V, couvrent les secteurs de la commune, équipés ou non, à protéger en raison soit de la qualité des sites, milieux et espaces naturels, des paysages et de leur intérêt, notamment du point de vue esthétique, historique ou écologique, soit de l'existence d'une exploitation forestière, soit de leur caractère d'espaces naturels.

Elles comprennent *la zone N*, zone naturelle et forestière, qui comporte des secteurs Nn, Nns et Nns1 contribuant aux continuités écologiques et à la trame verte et bleue, des secteurs Ns, Ns1, Nns et Nns1 concernés par le périmètre du P.P.R.T.

Elles sont concernées par des secteurs à risque d'inondation, d'affaissement/effondrement, de glissement de terrain, d'éboulement et des zones des dangers liées au pipeline.

En application des articles R. 123-11 et R. 123-12 du Code de l'Urbanisme, les documents graphiques du règlement font également apparaître :

- Les secteurs où les nécessités du fonctionnement des services publics, de l'hygiène, de la protection contre les nuisances et de la préservation des ressources naturelles ou l'existence de risques naturels, tels qu'inondations, incendies de forêt, érosion, affaissements, éboulements, avalanches, ou de risques technologiques justifient que soient interdites ou soumises à des conditions spéciales les constructions et installations de toute nature, permanentes ou non, les plantations, dépôts, affouillements, forages et exhaussements des sols.
- Les emplacements réservés aux voies et ouvrages publics, aux installations d'intérêt général et aux espaces verts, ainsi que leur destination et les collectivités, services et organismes publics bénéficiaires.
Sur un terrain grevé d'un emplacement réservé, la construction est interdite sous réserve de la possibilité offerte par l'article L. 433-1 de réaliser une construction à caractère précaire.
- Les éléments de paysage, les quartiers, îlots, immeubles, espaces publics, monuments, sites et secteurs à protéger, à mettre en valeur ou à requalifier pour des motifs d'ordre culturel, historique, architectural ou écologique, et notamment les secteurs dans lesquels la démolition des immeubles est subordonnée à la délivrance d'un permis de démolir.

- Les espaces et secteurs contribuant aux continuités écologiques et à la trame verte et bleue.
- Dans les zones agricoles ou naturelles, les bâtiments qui peuvent faire l'objet d'un changement de destination, dès lors que ce changement de destination ne compromet pas l'activité agricole ou la qualité paysagère du site.
- Le tracé et les caractéristiques des voies de circulation à conserver, à modifier ou à créer, y compris les rues ou sentiers piétonniers et les itinéraires cyclables, les voies et espaces réservés au transport public.

ARTICLE 4 - Adaptations mineures - Immeubles existants.

- En application de l'article L.152-3 du Code de l'Urbanisme, « *les règles et servitudes définies par un plan local d'urbanisme :*
 - 1° *Peuvent faire l'objet d'adaptations mineures rendues nécessaires par la nature du sol, la configuration des parcelles ou le caractère des constructions avoisinantes ;*
 - 2° *Ne peuvent faire l'objet d'aucune autre dérogation que celles prévues par les dispositions de la présente sous-section (articles L.152-4 à L.152-6 du Code de l'Urbanisme). »*
- En application de l'article L.111-15 du Code de l'Urbanisme, « *lorsqu'un bâtiment régulièrement édifié vient à être détruit ou démoli, sa reconstruction à l'identique est autorisée dans un délai de dix ans nonobstant toute disposition d'urbanisme contraire, sauf si la carte communale, le plan local d'urbanisme ou le plan de prévention des risques naturels prévisibles en dispose autrement. »*
- En application de l'article L.111-23 du Code de l'Urbanisme, « *la restauration d'un bâtiment dont il reste l'essentiel des murs porteurs peut être autorisée, sauf dispositions contraires des documents d'urbanisme et sous réserve des dispositions de l'article L.111-11, lorsque son intérêt architectural ou patrimonial en justifie le maintien et sous réserve de respecter les principales caractéristiques de ce bâtiment. »*
- Lorsqu'un immeuble bâti existant n'est pas conforme à un ou plusieurs articles du règlement applicable à la zone, l'autorisation, par exception au règlement ci-après, ne peut être accordée que pour des travaux qui ont pour objet d'améliorer la conformité de ces immeubles avec lesdits articles, ou qui sont sans effet à leur égard.

ARTICLE 5 - Rappels et dispositions applicables à plusieurs zones.

- Si l'économie du projet le justifie ou si caractéristiques techniques l'imposent (château d'eau, éolienne...), les règles d'implantation par rapport aux voies et emprises publiques et par rapport aux limites séparatives, indiquées aux articles 6 et 7 du règlement des zones, et les règles de hauteur et d'aspect extérieur, indiquées aux articles 10 et 11 du règlement des zones ne sont pas applicables aux constructions et installations nécessaires aux services publics ou d'intérêt collectif, notamment aux ouvrages techniques (coffrets et armoire électriques, postes de transformation, de répartition, postes de détente, clôtures, abris bus, local poubelles, etc...) nécessaires à l'exploitation et au fonctionnement des services publics (ou opérateurs privés intervenant dans les domaines équivalents : télécommunications...).
- Dans le cadre d'un projet architectural de qualité, les constructions et installations nécessaires aux services publics ou d'intérêt collectif peuvent déroger aux règles de hauteur et d'aspect extérieur, indiquées aux articles 10 et 11 du règlement des zones.

- Les règles d'emprise au sol et de densité, indiquées à l'article 9 du règlement des zones, ne s'appliquent pas aux constructions et installations nécessaires aux services publics ou d'intérêt collectif.

- En application de l'article R. 123-11 h) du Code de l'Urbanisme, les éléments de paysage, les quartiers, îlots, immeubles, espaces publics, monuments, sites et secteurs à protéger ou à mettre en valeur pour des motifs d'ordre culturel, historique ou écologique, sont identifiés dans le règlement graphique.

Les travaux, concernant ce patrimoine, non soumis à un permis de construire sont précédés d'une déclaration préalable. La démolition de ce patrimoine est subordonnée à la délivrance d'un permis de démolir.

La liste et la description du patrimoine bâti à protéger sont annexées au rapport de présentation.

- En application de l'article R. 123-11 i) du Code de l'Urbanisme, les espaces contribuant aux continuités écologiques et à la trame verte et bleue (bois, haies, bosquets, zones humides) sont délimités dans le règlement graphique. Ils doivent être préservés.

Dans ces espaces sont admis, sous réserve de ne pas détruire les milieux naturels présents, les travaux nécessaires à l'entretien de ces espaces, à leur réorganisation éventuelle et à leur mise en valeur. La traversée de ces espaces par des voies ou chemins est autorisée (excepté pour les zones humides). Les travaux ayant pour effet de modifier ou de supprimer un élément repéré doivent être précédés d'une déclaration préalable.

Le remplacement ou la compensation de tout élément supprimé, même partiellement, par des plantations de qualité équivalente (essence et développement à terme) dans le respect de la composition végétale d'ensemble existante ou en projet peuvent être imposés.

Toute zone humide sera protégée ainsi que son fonctionnement hydraulique. Elle ne devra être ni comblée, ni drainée, ni le support d'une construction. Elle ne pourra faire l'objet d'aucun aménagement, d'aucun affouillement pouvant détruire les milieux présents. Aucun dépôt (y compris de terre) n'est admis. Seuls les travaux nécessaires à la restauration de la zone humide, ceux nécessaires à sa valorisation, ou ceux liés à la gestion des eaux pluviales sont admis sous réserve de ne pas détruire les milieux naturels présents.

- Pour toute construction, la mise en place de dispositifs (citerne par exemple) pour la récupération des eaux pluviales est recommandée. Outre l'intérêt de l'usage de ces eaux pluviales (arrosages, lavages...), ces dispositifs présentent l'avantage de stocker une quantité non négligeable d'eau de pluie en tampon avant rejets sur les terrains, ou dans des ruissellements naturels ou dans le réseau d'eaux pluviales. Dans le cas d'un stockage aérien, une recherche d'intégration paysagère ou architecturale du dispositif sera demandée.

- Prise en compte des personnes à mobilité réduite.

Suite à l'évolution du contexte législatif, les aménageurs et les pétitionnaires doivent intégrer des prescriptions particulières en matière d'accès et de voirie (article 3) et de stationnement (article 12).

Dans l'ensemble des zones s'appliquent le décret 2006-1657, le décret 2006-1658 et l'arrêté du 15 janvier 2007 portant application du décret n° 2006-1658 du 21 décembre 2006 relatif aux prescriptions techniques pour l'accessibilité de la voirie et des espaces publics.

- Les gestionnaires de la servitude T1 seront systématiquement consultés pour les autorisations d'urbanisme afin de garantir le respect des règles de constructibilité vis-à-vis de la limite légale définie par la servitude T1 :

. SNCF RÉSEAU - 92 avenue de France - 75013 PARIS.

. SNCF Immobilier / Direction immobilière territoriale Sud-Est - Campus INCITY - 116 cours Lafayette - 69003 LYON.

- La servitude de halage et de marchepied liée au Doubs s'applique dans les zones U, A et N.

- Lotissement et P.L.U.

Les dispositions du P.L.U. peuvent être différentes de celles d'un lotissement autorisé antérieurement à la date où le P.L.U. est approuvé. Il est alors fait application des prescriptions les plus rigoureuses.

Cependant, selon l'article L.442-9, lorsqu'un P.L.U. a été approuvé, les règles d'urbanisme contenues dans les documents d'un lotissement, notamment le règlement, le cahier des charges s'il a été approuvé ou les clauses de nature réglementaire du cahier des charges s'il n'a pas été approuvé, deviennent caduques au terme de dix années à compter de la délivrance de l'autorisation de lotir.

De même, lorsqu'une majorité de colotis a demandé le maintien de ces règles, elles cessent de s'appliquer immédiatement si le lotissement est couvert par un P.L.U. ou un document d'urbanisme en tenant lieu, dès l'entrée en vigueur de la loi n° 2014-366 du 24 mars 2014 pour l'accès au logement et un urbanisme rénové.

- Vestiges archéologiques.

Aux termes de l'ordonnance n°2004-178 du 20 février 2004 et du décret n°2004-490 du 3 juin 2004, toute découverte archéologique de quelque nature qu'elle soit, doit être signalée immédiatement au préfet de Région ou à son représentant, soit directement, soit par l'intermédiaire de la mairie. Ces dispositions ont été complétées par la loi n°2004-804 du 9 août 2004, instituant de nouvelles procédures administratives et financières en matière d'archéologie préventive (réglementées par le Code du Patrimoine et notamment son Livre V et les articles R. 523-1 à R. 523-8).

- Réglementation parasismique.

Les constructions devront répondre aux prescriptions parasismiques. Les règles de constructions sont définies par l'arrêté du 19 juillet 2011 modifiant l'arrêté du 22 octobre 2010 relatif à la classification et aux règles de construction parasismique applicables aux bâtiments de la classe dite « à risque normal ». Le zonage sismique français en vigueur est défini dans les décrets n° 2010-1254 et 2010-1255 du 22 octobre 2010, codifiés dans les articles R. 563-1 à 8 et D. 563-8-1 du Code de l'Environnement.

- Prescriptions d'isolement acoustique.

Compte tenu de la présence de la RD 683 et de la voie ferrée sur le territoire communal de Deluz, des secteurs affectés par le bruit des infrastructures ont été définis.

A Deluz, la RD 683 et la voie ferrée sont respectivement classées en catégorie sonore 3 et 2. Les secteurs affectés par le bruit correspondent respectivement à une bande de terrain de 100 mètres et de 250 mètres de large délimitée de part et d'autre des infrastructures à partir du bord extérieur de la chaussée la plus proche pour l'infrastructure routière et à partir du bord du rail extérieur de la voie la plus proche pour l'infrastructure ferroviaire. Les bâtiments d'habitation, d'enseignement, de santé, de soins et d'action sociale, ainsi que les bâtiments d'hébergement à caractère touristique qui seront implantés dans ces secteurs doivent présenter un isolement acoustique minimum en application des arrêtés du 30 mai 1996, du 25 avril 2003.

- Risque lié au transport d'hydrocarbures liquides.

Le territoire de la commune de Deluz est traversé par un pipeline (deux canalisations) destiné au transport d'hydrocarbures liquides sous pression (tronçon Fos/Karlsruhe). Au-delà de la servitude d'utilité publique liée à cet ouvrage, la prise en compte des risques liés au produit transporté conduit à définir des zones de danger où le développement de l'urbanisation doit être maîtrisé, conformément à l'arrêté du 5 mars 2014.

ARTICLE 6 - Destination des constructions - Lexique.

Dans les articles du règlement, les destinations des constructions font référence à l'article R. 123-9 du Code de l'Urbanisme (habitation, hébergement hôtelier, bureaux, commerce, artisanat, industrie, exploitation agricole ou forestière, entrepôt, constructions et installations nécessaires aux services publics ou d'intérêt collectif).

Lorsqu'une construction regroupe plusieurs destinations, l'application du règlement s'effectue au prorata des surfaces de chaque destination.

Accès.

Limite entre l'unité foncière et la voie publique ou privée qui assure sa desserte.

Acrotère.

Elément de façade situé au-dessus du niveau d'une toiture-terrasse ou d'une toiture à faible pente, à la périphérie du bâtiment et constituant des rebords ou garde-corps pleins ou à claire-voie. L'acrotère peut revêtir différentes formes et avoir différentes destinations (esthétique et/ou décorative, ou simplement utilitaire).

Affouillement et exhaussement du sol.

Affouillement du sol : extraction de terre ou modification du nivellement existant du sol qui doit faire l'objet d'une autorisation si sa superficie est supérieure à 100 m² et si sa profondeur excède 2 mètres.

Exhaussement du sol : remblaiement de terrain qui doit faire l'objet d'une autorisation si sa superficie est supérieure à 100 m² et si son épaisseur excède 2 mètres.

Aire de stationnement (voir place de stationnement.).

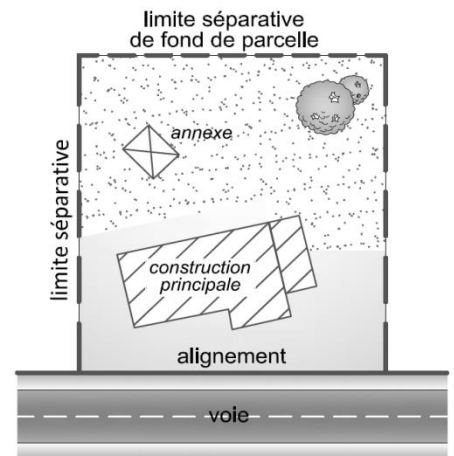
Alignement.

Limite séparative d'une voie publique et des propriétés riveraines.

Pour l'application de l'article 6, toute voie ouverte à la circulation générale est assimilée à une voie publique.

Annexes.

Ensemble des constructions autres que la construction principale, telles que garages, appentis, serres, abris de jardin, chaufferies, piscines..., à l'exclusion de tous locaux pouvant être occupés à titre d'habitation ou d'occupation permanente. Ces constructions annexes sont isolées et indépendantes de la construction principale.



Adaptation et réfection d'une construction existante.

Travaux sur une construction existante ne changeant pas sa volumétrie. Ils peuvent notamment inclure l'augmentation de la surface de plancher existante par aménagement de combles par exemple.

Artisanat.

Cette destination comprend les locaux et les annexes où sont exercées des activités de fabrication, transformation ou réparation artisanales de produits, vendus ou non sur place. Elle comprend les prestations de services (coiffeur, institut de beauté, ...). Elle exclut l'artisanat à caractère commercial (cf. définition commerce).

Bureaux.

Cette destination comprend les locaux et annexes dépendant d'organismes publics ou privés ou de personnes physiques et dans lesquels sont exercées des fonctions telles que : gestion, direction, fonctions administratives, conseil, études, conception, informatique, recherche et développement, ... Elle englobe les activités tertiaires.

Les locaux des professions libérales, qui proposent une prestation de service sans vente de produits (avocat, médecin, architecte, géomètre, infirmière, ...), sont considérés comme des bureaux.

Carrière.

Lieu d'où l'on extrait du sol ou du sous-sol des matériaux. La mise en exploitation d'une carrière par le propriétaire du sol est subordonnée à autorisation. En cours et en fin d'exploitation, l'exploitant est tenu de respecter les conditions de remise en état des sols qui lui ont été imposées lors de l'autorisation d'exploiter.

Changement de destination.

Le changement de destination consiste à donner à tout ou partie d'un bâtiment existant un usage différent de celui qu'il avait jusqu'alors. La liste des destinations est fixée par l'article R. 123-9 du Code de l'Urbanisme.

Coefficient d'emprise au sol (article R.420-1).

Rapport de la surface occupée par la projection verticale au sol du volume de la construction à la surface de l'unité foncière.

Toutefois, les ornements tels que les éléments de modénature et les marquises sont exclus, ainsi que les débords de toiture lorsqu'ils ne sont pas soutenus par des poteaux ou des encorbellements.

Dans le cas d'un lotissement ou d'un groupe d'habitations, l'emprise au sol est calculée sur l'ensemble de l'opération.

Combles.

Volume compris entre le plancher haut et la toiture d'un bâtiment.

Commerce.

Cette destination comprend les locaux et leurs annexes affectés à la vente de produits ou de services (salle de sports, agence bancaire, agence de voyage, ...) et accessibles à la clientèle. Elle comprend les activités artisanales à caractère commercial (boulangerie, boucherie,...). La présentation directe au public doit constituer une activité prédominante.

Constructions et installations nécessaires aux services publics ou d'intérêt collectif (équipement d'intérêt collectif).

Ensemble des installations, des réseaux, des constructions qui permettent d'assurer à la population résidente et aux entreprises les services collectifs dont elles ont besoin.

Cette destination comprend :

- . *les équipements de superstructure* (bâtiments à usage collectif, d'intérêt général) dans les domaines culturel, sportif, culturel, de loisir, hospitalier, sanitaire, social, enseignement et services annexes, de la défense et de la sécurité, administratif...etc.
- . *les autres équipements ou équipements d'infrastructure* (installations techniques, réseaux, aménagements... au sol ou en sous-sol) : voiries et stationnements, réseaux de transports ou de communications, canalisations, énergies (et notamment les énergies renouvelables : parcs éolien, photovoltaïque...), espaces collectifs aménagés, ...

Les constructions et installations nécessaires aux services publics ou d'intérêt collectif peuvent avoir une gestion privée ou publique.

Déplacements doux.

Déplacements à émission de CO2 réduits : vélo, roller, trottinette, marche à pied, ...

Egout du toit.

Limite ou ligne basse d'un pan de couverture, vers laquelle ruissellent les eaux de pluie. La ligne d'égout correspond, dans la plupart des cas, à la partie basse d'une gouttière ou d'un chéneau.

Emplacements réservés.

En application des articles L.151-41 du Code de l'urbanisme, les documents graphiques délimitent des emplacements réservés aux voies et ouvrages publics, aux installations d'intérêt général à créer ou à modifier ainsi qu'aux espaces verts à créer ou à modifier ou aux espaces nécessaires aux continuités écologiques.

Dans les zones urbaines et à urbaniser, les documents graphiques délimitent également des emplacements réservés en vue de la réalisation, dans le respect des objectifs de mixité sociale, de programmes de logements.

Cette réservation interdit toute construction ou aménagement autres que ceux prévus par le document d'urbanisme.

Les propriétaires concernés peuvent exercer le droit de délaissement relevant des articles L. 152-2 et L. 230-1 et suivants du Code de l'urbanisme.

Emprise au sol (voir coefficient d'emprise au sol).

Projection verticale du volume de la construction, tous débords et surplombs inclus (*article R.420-1 du Code de l'Urbanisme*).

Toutefois, les ornements tels que les éléments de modénature et les marquises sont exclus, ainsi que les débords de toiture lorsqu'ils ne sont pas soutenus par des poteaux ou des encorbellements.

Emprise d'une voie.

Surface du terrain occupé par la route et toutes les dépendances indispensables à sa tenue. Elle est délimitée par le ou les alignements. Elle se compose de la chaussée (partie utilisée pour la circulation des véhicules automobiles) et de ses annexes [accotements, trottoirs et autres circulations douces, aménagements paysagers, stationnements, dispositif de gestion des eaux pluviales (caniveaux, fossés, noues...), talus, ...].

Entrepôt.

Cette destination comprend les locaux où sont placées temporairement des marchandises en dépôt.

Equipement collectif ou d'intérêt collectif (voir constructions et installations nécessaires aux services publics ou d'intérêt collectif).

Espace boisé classé.

Élément ou ensemble végétal existant ou à créer que le P.L.U. protège, en application des articles L. 113-1 et suivants du Code de l'urbanisme. Ce classement interdit tout changement d'affectation ou tout mode d'occupation du sol de nature à compromettre la conservation, la protection ou la création de cet élément ou ensemble végétal. La demande d'autorisation de défrichement rejetée de plein droit.

Espace libre.

Espaces non occupés par des constructions ou installations admises, et non utilisés par du stationnement ou des circulations automobiles, ou autres utilisations autorisées.

Espaces verts.

Espaces à dominante végétale, privés ou publics, indépendamment des végétaux qui les recouvrent (des graminées aux arbres). Leur vocation est urbaine (agrément, paysage, biodiversité). La notion d'espaces verts couvre ainsi les parcs d'agrément, les jardins d'ornement, les terrains cultivés urbains, les espaces boisés urbains et éventuellement les terrains de jeu et de sport.

Exhaussement du sol (voir affouillement du sol).

Exploitation agricole.

Cette destination regroupe les constructions correspondant notamment aux bâtiments nécessaires au stockage du matériel, des animaux et des récoltes de l'exploitant. Cette destination regroupe les activités qui en sont le prolongement ou qui ont pour support l'exploitation (transformation, hébergement à la ferme, ventes, ...).

Extension limitée (ou mesurée) d'une construction.

Agrandissement modéré d'un bâtiment existant (\leq à 30% de la surface du bâtiment existant).

Façade de parcelle (ou sur rue).

Limite côté alignement d'une parcelle.

Faitage.

Ligne de jonction supérieure des versants d'une toiture inclinée.

Groupe d'habitation - Opérations groupées.

Opération de construction dans laquelle les bâtiments doivent être édifiés, sur un même terrain, par une seule personne physique ou morale, bénéficiaire d'un permis de construire.

Les opérations groupées concernent des projets de constructions, permettant de gérer les espaces libres et l'implantation des constructions de façon globale et simultanée.

Habitat collectif.

Bâtiment dans lequel sont superposés, même partiellement, plus de deux logements distincts (*article R. 111-18 du Code de la construction et de l'habitation*).

Habitation et ses annexes.

Elle regroupe tous les logements, quels que soient leur catégorie, leur financement, leur constructeur. Les logements de fonction, les loges de gardien, les résidences pour étudiants, les résidences pour personnes âgées ou dépendantes, pour personnes handicapées sont considérés comme de l'habitation. Dès lors que sont autorisées les constructions à destination d'habitation, sont également autorisées les constructions qui ont un lien d'usage avec l'habitation telles que les annexes (*voir cette définition*).

Hauteur.

Mesurée en mètres.

La hauteur d'une construction est mesurée à partir :

- . du niveau du trottoir au droit de la façade sur la voie si l'immeuble est implanté à l'alignement,
- . du niveau du sol naturel avant travaux s'il y a retrait,

jusque :

- . à l'égout du toit,

ou

- . jusqu'au point le plus haut de la construction (faitage pour les toitures à pentes, acrotère pour les toitures-terrasses). **Ne sont pas pris en compte dans le calcul de la hauteur** les ouvrages techniques et autres superstructures tels que les antennes, paratonnerres, souches de cheminées et de ventilation, locaux techniques, machineries d'ascenseur, chaufferies, garde-corps, dispositifs de captation ou de production d'énergie renouvelable ...

Lorsqu'il s'agit de voies ou de terrains en pente, la hauteur ainsi définie est calculée au centre de la façade si la longueur de celle-ci est inférieure à 20 m, sinon au centre de chacun des éléments composant la façade, la largeur de chaque élément entrant dans le calcul ne pouvant excéder 20 mètres.

Mesurée en niveaux.

Le nombre de niveaux (x) correspond au rez-de-chaussée (R) + le nombre d'étages (x-1) + éventuellement les combles (C).

Un sous-sol est considéré comme un niveau lorsque sa hauteur au-dessus du niveau du sol naturel avant travaux dépasse 1,50 mètres.

$$\begin{aligned}x \text{ niveaux} &= R + (x - 1) \\x \text{ niveaux} + C &= R + (x - 1) + C\end{aligned}$$

Hébergement hôtelier.

Cette destination comprend les établissements commerciaux d'hébergement classés de type hôtels et résidences de tourisme.

Elle comprend également les hébergements touristiques tels que les gîtes, les chambres d'hôtes, les refuges, ...

Industrie.

Cette destination comprend les locaux et leurs annexes principalement affectés à la fabrication industrielle de produits, l'exploitation et la transformation de matières premières en produits manufacturés finis ou semi-finis.

Installations classées pour la protection de l'environnement.

Etablissement ou activité qui peuvent être la cause de dangers ou d'inconvénients notamment pour la commodité du voisinage, la sécurité, la salubrité, la santé publique, la protection de la nature et de l'environnement...

Dans un esprit de prévention, une réglementation a été élaborée soumettant l'ouverture de telles installations à un régime d'autorisation ou de déclaration, selon le niveau des nuisances dont elles peuvent être la cause.

Une nomenclature précise les types d'installations soumis au régime de l'autorisation ou à celui de la déclaration.

Liaisons douces (ou circulations douces).

Voie ou chemin réservé aux déplacements doux.

Limites séparatives.

Limites autres que l'alignement, séparant deux propriétés voisines. Elles comprennent les limites latérales (limites d'un terrain qui ont un contact en un point avec la limite riveraine d'une voie ou d'une emprise publique) et les limites de fond de parcelle (limites d'un terrain qui n'ont aucun contact avec une voie ou une emprise publique).

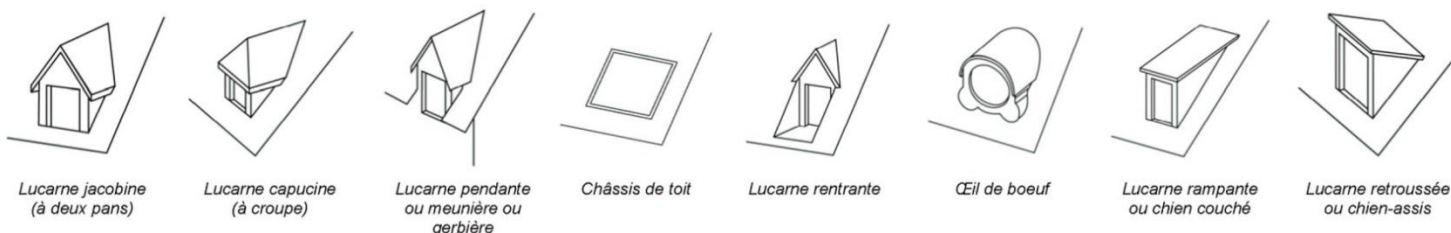
Lotissement.

Division en propriété ou en jouissance d'une unité foncière ou de plusieurs unités foncières contiguës ayant pour objet de créer un ou plusieurs lots destinés à être bâtis (article L. 442-1 du Code de l'Urbanisme).

Les lotissements qui ne sont pas soumis à la délivrance d'un permis d'aménager doivent faire l'objet d'une déclaration préalable (articles L. 442-2 et L. 442-3 du Code de l'Urbanisme).

Lucarnes.

Baie aménagée dans un toit pour éclairer ou accéder à un comble. Il existe une grande variété de lucarnes :



Marge d'isolement ou de recul.

Distance entre une construction et la limite de l'unité foncière ou de la zone.

Niveau.

Espace situé entre un plancher et le plafond qui lui est immédiatement supérieur.

Opération d'ensemble.

Une opération d'ensemble (ou opération d'aménagement) peut être un lotissement, une Zone d'Aménagement Concerté, une restauration immobilière, un permis de construire groupé, un remembrement et regroupement de parcelles par des Associations Foncières Urbaines...

Opérations groupées (voir groupe d'habitation).

Ordonnancement.

La notion d'ordonnancement n'est pas celle d'un alignement strictement défini, mais celle d'une implantation similaire à celle de plusieurs constructions voisines. Cette règle favorise le maintien du paysage bâti de rue existant, lorsqu'il existe, sans constituer une contrainte rigide ou décalée par rapport au bâti existant.

Ordre des constructions (continu, semi-continu, discontinu).

L'ordre caractérise l'organisation des constructions le long des voies, l'ordre est « continu » lorsque la succession des constructions le long d'une même voie constitue une bande ininterrompue : les constructions sont contiguës aux limites séparatives latérales de l'unité foncière.

Par opposition, l'ordre peut être « discontinu » lorsque la construction n'est contiguë à aucune des limites séparatives latérales, ou « semi-continu », lorsque la construction est contiguë à une seule des deux limites séparatives latérales.

Parcelle.

Portion de terrain appartenant à un même propriétaire et constituant l'unité cadastrale.

Place de stationnement.

Emplacement, couvert ou non, clos ou non, permettant de laisser stationner et manœuvrer un véhicule. Il n'est pas fixé de normes de surfaces pour les places de stationnement à l'exception des places pour personnes handicapées. Elles ne doivent pas constituer un risque ou une gêne pour la circulation.

Restauration.

Un édifice ancien ne peut être restauré que s'il présente encore l'aspect d'une construction utilisable (les murs porteurs doivent être debout tout ou partie de la toiture subsister...).

Retrait ou recul.

Distance entre tout point d'une construction et une ligne déterminée (axe de la voie, alignement, limite d'unité foncière, limite d'emprise des voies...).

Saillie - Application des articles 6 et 7.

Élément de construction ou d'architecture qui est en avant de l'alignement ou du nu d'une façade (balcons, corniches, contreforts...).

Pour l'application des règles édictées aux articles 6 et 7 les saillies inférieures ou égales à 1,20 mètres par rapport au nu de façade ne sont pas prises en compte, excepté si la construction est implantée en limite séparative ou à l'alignement.

Servitude d'utilité publique.

Limitations administratives au droit de propriété, instituées par des actes spécifiques en application de législations particulières.

Sol naturel (*voir terrain naturel*).

Terrain avant travaux.

Surface de plancher (article R.111-22 du Code de l'Urbanisme).

Somme des surfaces de planchers de chaque niveau clos et couvert, calculée à partir du nu intérieur des façades après déduction :

- 1° Des surfaces correspondant à l'épaisseur des murs entourant les embrasures des portes et fenêtres donnant sur l'extérieur ;
- 2° Des vides et des trémies afférentes aux escaliers et ascenseurs ;
- 3° Des surfaces de plancher d'une hauteur sous plafond inférieure ou égale à 1,80 mètres ;
- 4° Des surfaces de plancher aménagées en vue du stationnement des véhicules motorisés ou non, y compris les rampes d'accès et les aires de manœuvres ;
- 5° Des surfaces de plancher des combles non aménageables pour l'habitation ou pour des activités à caractère professionnel, artisanal, industriel ou commercial ;
- 6° Des surfaces de plancher des locaux techniques nécessaires au fonctionnement d'un groupe de bâtiments ou d'un immeuble autre qu'une maison individuelle au sens de l'article L. 231-1 du code de la construction et de l'habitation, y compris les locaux de stockage des déchets ;
- 7° Des surfaces de plancher des caves ou des celliers, annexes à des logements, dès lors que ces locaux sont desservis uniquement par une partie commune ;
- 8° D'une surface égale à 10 % des surfaces de plancher affectées à l'habitation telles qu'elles résultent le cas échéant de l'application des alinéas précédents, dès lors que les logements sont desservis par des parties communes intérieures.

Terrain naturel (*voir sol naturel*).

Unité foncière.

Propriété foncière d'un seul tenant composée d'une parcelle ou d'un ensemble de parcelles appartenant à un même propriétaire.

Voies et emprises publiques - Application des articles 6.

Les voies comprennent tous les espaces consacrés à la circulation (automobile, piétonne, deux roues...).

Les emprises publiques comprennent tous les espaces publics qui ne peuvent pas être qualifiés de voies publiques : voies ferrées, cours d'eau domaniaux, canaux, jardins et espaces verts publics...

Les règles édictées aux articles 6 s'appliquent à toute voie, publique ou privée, ouverte à la circulation générale.

TITRE II :
DISPOSITIONS APPLICABLES
AUX ZONES URBAINES.

CHAPITRE 1 : DISPOSITIONS APPLICABLES A LA ZONE U.

VOCATION DE LA ZONE

La zone U couvre la quasi-totalité des secteurs déjà urbanisés du village de Deluz. Elle regroupe les parties anciennes du village, caractérisée par d'anciennes fermes, généralement implantées en bordure ou à proximité de la rue, et les extensions urbaines dominées par un tissu pavillonnaire.

Principalement affectée à l'habitation, cette zone peut également accueillir des constructions à destination de services, d'équipements et d'activités compatibles avec l'habitation.

Elle comporte :

- Un secteur Ua qui correspond au bâti ancien du village de Deluz. Ces secteurs sont identifiés au titre de l'article R.123-11 h) du Code de l'Urbanisme. En application de cet article, dans ces secteurs, les travaux non soumis à un permis de construire sont précédés d'une déclaration préalable et la démolition est subordonnée à la délivrance d'un permis de démolir.
- Un secteur Ud dans lequel les conditions d'aménagement et d'équipement sont définies par les orientations d'aménagement et de programmation.
- Des secteurs Ue et Ues réservés aux équipements publics et d'intérêt collectif et aux équipements sportifs et de loisirs.
- Des secteurs Uj et Ujs occupés par des jardins à préserver, dans lesquels seules les annexes sont autorisées sous conditions.
- Un secteur Up qui correspond au site de l'ancienne papeterie.
- Des secteurs Us, Ues et Ujs concernés par le périmètre du P.P.R.T. (zones bleu clair).
- Un secteur Us1 concerné par le périmètre du P.P.R.T. (zone bleu foncé).

La zone U est concernée par un périmètre de protection des Monuments Historiques. Pour toute construction située dans ce périmètre, le permis de construire ne peut être délivré qu'avec l'accord de l'Architecte des Bâtiments de France.

Outre le P.P.R.T., **la zone U est également concernée par les risques** ci-dessous, repérés dans les documents graphiques du règlement en application de l'article R. 123-11 b) du Code de l'Urbanisme.

- Le Plan de Prévention des Risques d'Inondation (P.P.R.I.) du Doubs Central : zones rouge, bleu foncé et bleu clair du P.P.R.I.
- L'Atlas des secteurs à risque de mouvements de terrain du Doubs : secteurs à risque de glissement d'aléa moyen (pente comprise entre 8° et 14°) et d'aléa fort (pente comprise entre 14° et 21°).

ARTICLE U 1 - Occupations et utilisations du sol interdites¹.

- Les constructions à destination agricole ou forestière.
- Les constructions à destination industrielle.

¹ Toute occupation et utilisation du sol non interdite dans l'article 1 ou non soumise à des conditions particulières dans l'article 2 est admise si elles respectent les autres règles de constructions.

- Les constructions à destination d'entrepôts non liés à une activité autorisée.
- **Dans les secteurs Uj**, les constructions à destination d'habitation.
- Les carrières.
- Les dépôts disposés à l'air libre (ferrailles, déchets, vieux matériaux, véhicules...).
- Les travaux, installations et aménagements suivants : les terrains pour la pratique des sports ou loisirs motorisés, les parcs d'attraction, les golfs, les terrains de camping, les parcs résidentiels de loisirs, les villages de vacances classés en hébergement léger.
- **Dans les secteurs à risque de glissement**, la reconstruction d'un bâtiment existant détruit par un sinistre lié à un mouvement de terrain.

ARTICLE U 2 - Occupations et utilisations du sol soumises à des conditions particulières.

1 - Dans les secteurs Us, Ues, Ujs et Us1, les occupations et utilisations du sol autorisées sont soumises au règlement du P.P.R.T.

2 - Dans les secteurs Ue et Ues, et sous réserve des dispositions du P.P.R.T., ne sont autorisés que :

- Les constructions et installations nécessaires aux services publics ou d'intérêt collectif et à leur fonctionnement.
- Les constructions, installations et équipements à vocation sportive et de loisirs.
- Les aires de jeux et de sports ouvertes au public.
- Les aires de stationnement ouvertes au public.
- Les affouillements et exhaussements du sol seulement s'ils sont nécessaires aux occupations et utilisations du sol autorisées.

3 - Dans les secteurs Uj et Ujs, et sous réserve des dispositions du P.P.R.T., ne sont autorisés que les occupations et utilisations du sol ci-dessous, à condition qu'elles soient compatibles et ne portent pas atteinte au caractère ou à l'intérêt du site :


- Les annexes (hors piscines) dont l'emprise au sol totale n'excède pas 20 m² par unité foncière (sans possibilité d'extension) et dont la hauteur n'excède pas 3,50 m au faitage.
- Les affouillements et exhaussements du sol seulement s'ils sont nécessaires aux occupations et utilisations du sol autorisées.

4 - Dans le secteur Up, ne sont autorisés que :

- L'adaptation, la réfection et le changement de destination (*voir lexique p 9 et 10*) des constructions existantes à condition que les travaux soient réalisés dans le volume existant, qu'ils respectent les caractéristiques architecturales du bâtiment (formes, ouvertures, hauteurs, volumes existants...) et qu'ils contribuent à la mise en valeur et à la sauvegarde de ce patrimoine.
- Les aires de stationnement nécessaires aux occupations et utilisations du sol autorisées.
- Les constructions et installations nécessaires aux services publics ou d'intérêt collectif.

5 - Dans les secteurs à risque de glissement d'aléa fort (pente comprise entre 14° et 21°), **ne sont autorisés que** l'adaptation et la réfection des constructions existantes.

- 6 - Dans le reste de la zone sont autorisés, à condition** qu'ils soient compatibles avec un quartier d'habitations, les infrastructures existantes et autres équipements d'intérêt collectif :
- Les constructions à destination d'activités autres que celles visées à l'article U 1.
 - Les constructions et installations nécessaires aux services publics ou d'intérêt collectif.
 - Les aires de jeux et de sports et les aires de stationnement ouvertes au public.
 - Les affouillements et exhaussements du sol seulement s'ils sont nécessaires aux occupations et utilisations du sol autorisées.
- 7 - Dans les secteurs concernés par le risque d'inondation du P.P.R.I. du Doubs Central**, les occupations et utilisations du sol autorisées sont soumises au règlement du P.P.R.I.
- 8 - Dans les secteurs concernés par le risque de glissement d'aléa moyen**, les occupations et utilisations du sol autorisées doivent tenir compte des risques géologiques inhérents au terrain. La réalisation d'une étude spécifique pour définir les caractéristiques du sol et les dispositions constructives à mettre en oeuvre pour assurer la stabilité et la pérennité des nouvelles constructions principales est fortement recommandée.
- 9 - Dans les secteurs concernés par le P.P.R.T., le P.P.R.I. et le risque de glissement**, toutes les occupations et utilisations du sol autorisées restent soumises aux dispositions prévues à l'**article R 111-2** du Code de l'Urbanisme (*voir annexes*) pour l'appréciation de la salubrité et de la sécurité publiques.

 Voir « Titre I : dispositions générales » p. 6 (article 4) pour les travaux sur bâtiment existant non conforme aux règles et pour un bâtiment détruit ou démoli.

ARTICLE U 3 - Accès et voirie.

1 - Accès.

- Lorsque le terrain est desservi par deux ou plusieurs voies publiques, l'accès sur celle de ces voies, qui présenterait une gêne ou un risque pour la circulation, peut être interdit.
- Toute opération doit prendre le minimum d'accès sur les voies publiques.
Les accès sur les voies publiques doivent être adaptés à l'opération et aménagés en fonction de l'importance du trafic desdites voies, de façon à apporter la moindre gêne à la circulation publique.
- Les accès sur les voies publiques seront implantés de façon à assurer la sécurité des usagers des voies publiques et des personnes utilisant ces accès.
- Tout nouvel accès sur la voirie départementale devra obtenir l'accord du gestionnaire routier.

2 - Voirie ouverte à la circulation publique.

- Les dimensions, formes et caractéristiques techniques des voies doivent être adaptées aux usages qu'elles supportent ou aux opérations qu'elles doivent desservir ; elles doivent notamment être adaptées à l'approche du matériel de lutte contre l'incendie, de ramassage des ordures ménagères, de déneigement.
- Les voies nouvelles se terminant en impasse et desservant plus de deux parcelles doivent comporter une plateforme permettant le demi-tour aisé des véhicules (notamment de services publics : services de secours et d'incendie, ramassage des ordures ménagères...).

- Les liaisons douces existantes seront conservées.
- Des chemins piétons seront aménagés entre la rue du Breuil et le chemin de halage et entre la rue du Breuil et la rue de la Gare.

ARTICLE U 4 - Desserte par les réseaux.

Tous les dispositifs projetés relatifs à l'alimentation en eau potable et à l'assainissement doivent être conformes à la réglementation en vigueur.

1 - Eau potable.

Toute construction ou installation qui requiert une alimentation en eau potable doit être raccordée au réseau collectif de distribution d'eau potable.

2 - Assainissement.


2.1 - Eaux usées.

- **Dans le secteur Up**, une installation d'assainissement individuel, conforme aux règles sanitaires en vigueur, doit être réalisée, à la charge du propriétaire. Les filières d'assainissement individuel doivent être conformes aux normes et règles de l'art. Elles sont soumises à validation préalable par le Service Public d'Assainissement Non Collectif (SPANC) : contrôles de conception, de réalisation et périodique.
- Dans le reste de la zone :
 - . Toute construction ou installation nécessitant une évacuation des eaux usées doit être raccordée au réseau collectif d'assainissement, selon la réglementation en vigueur et en respectant ses caractéristiques actuelles ou prévues.
Tous les ouvrages nécessaires pour amener les eaux usées au réseau public sont à la charge exclusive du propriétaire de la construction.
 - . A l'exception des effluents rejetés compatibles avec le mode de traitement, et sous réserve d'une convention de rejet avec le gestionnaire du réseau, l'évacuation des eaux usées autres que domestiques dans le système public d'assainissement est interdite. Cette condition peut conduire à imposer un pré-traitement ou un traitement des effluents non domestiques.

2.2 - Eaux pluviales.

- La recherche de solutions permettant l'absence de rejet dans le réseau collectif est la règle générale.
- Les eaux pluviales sont infiltrées sur la parcelle (des dispositifs à l'échelle de plusieurs parcelles sont également autorisés), excepté **dans les secteurs à risques de glissement** ou en cas d'impossibilité technique : les eaux pluviales seront alors rejetées dans le réseau collectif pluvial lorsqu'il existe ou dans un exutoire naturel.
- Toutes les dispositions doivent être envisagées pour limiter l'imperméabilisation du sol, pour favoriser le stockage des eaux pluviales en vue d'une réutilisation, ainsi que pour assurer la maîtrise des débits et de l'écoulement des eaux pluviales, notamment avant rejet vers le réseau collecteur ou l'exutoire naturel.
- Les aménagements nécessaires au libre écoulement des eaux pluviales et ceux visant à l'infiltration ou à la limitation des débits évacués de la propriété sont à la charge exclusive du propriétaire qui doit réaliser des dispositifs adaptés à l'opération et au terrain.

- L'évacuation des eaux pluviales dans le système d'assainissement de la voie ferrée ou en pied de talus ferroviaire est interdite.

 Voir « Titre I : dispositions générales » p. 7 (article 5).

3 - Ordures ménagères.

- Dans le cas d'immeubles à usage d'habitation abritant au moins 3 logements, un local ou un emplacement destiné à recevoir les bacs de collecte des ordures ménagères devra être aménagé sur la parcelle.
- Dans le cas d'opération d'ensemble, des emplacements collectifs ou individuels doivent être prévus pour recevoir les bacs de collecte des ordures ménagères.

4 - Autres réseaux.


Les réseaux de télécommunication, de télédistribution, de fibres optiques, électriques... ainsi que leurs branchements sont enterrés sauf impératif technique à justifier.

ARTICLE U 5 - Caractéristiques des terrains.

Sans objet.

ARTICLE U 6 - Implantation des constructions par rapport aux voies et emprises publiques.

- **Dans les secteurs Ua et Up**, les constructions doivent s'implanter à l'alignement ou en retrait des voies.
- **Dans le reste de la zone**, les constructions doivent s'implanter à une distance de l'alignement des voies au moins égale à 4 m. Cette distance est réduite à 1 m pour les chemins piétons. Il peut être dérogé aux règles précédentes :
 - . pour l'adaptation, la réfection et les extensions du bâti existant sans diminution du retrait existant,
 - . pour permettre l'isolation par l'extérieur des constructions existantes à la date d'approbation du P.L.U., à condition de ne pas dépasser de l'alignement.
- Dans des circonstances particulières (angle de rue, virage accentué, croisement de voies, etc...), pour des motifs de sécurité, il pourra être imposé un recul différent des principes généraux pour l'implantation des constructions par rapport aux voies et emprises publiques.

 Voir « Titre I : dispositions générales » p. 6 (article 5) pour les règles d'implantation des équipements d'infrastructure, et p. 14 et 15 pour les modalités d'application de l'article 6.

ARTICLE U 7 - Implantation des constructions par rapport aux limites séparatives.

- **Dans le secteur Ua**, les constructions peuvent s'implanter sur la limite séparative aboutissant aux voies et emprises publiques.
- **Dans le secteur Up**, les constructions peuvent s'implanter en limite séparative ou en retrait.
- **Dans le reste de la zone**, les constructions peuvent s'implanter en limite séparative dans les cas suivants :
 - . lorsque la construction s'appuie sur une construction préexistante, elle-même édifée en limite séparative sur le terrain voisin,
 - . lorsque les constructions sont édifées simultanément sur des terrains contigus,
 - . lorsque la hauteur totale de la construction n'excède pas 3,50 mètres en limite.
 - . pour l'adaptation, la réfection et les extensions d'une construction existante implantée en limite séparative.
- **Dans toute la zone**, les constructions peuvent s'implanter en retrait de la limite séparative si la distance horizontale de tout point d'un bâtiment au point le plus proche des limites séparatives est au moins égale à la moitié de la différence d'altitude entre ces deux points, sans pouvoir être inférieure à 3 mètres ($h/2 \geq 3$ m). Il peut être dérogé à la règle précédente :
 - . pour permettre l'isolation par l'extérieur des constructions existantes à la date d'approbation du P.L.U., à condition de ne pas dépasser la limite séparative.
 - . pour l'adaptation, la réfection et les extensions du bâti existant sans diminution du retrait existant.
 - . pour les annexes dont l'emprise au sol n'excède pas 25 m² (sans possibilité d'extension) et dont la hauteur n'excède pas 3,50 mètres au faîtage, qui peuvent s'implanter librement à condition de permettre l'entretien facile du sol et des constructions.


 Voir « Titre I : dispositions générales » p. 6 (article 5) pour les règles d'implantation des équipements d'infrastructure, et p. 14 pour les modalités d'application de l'article 7.

ARTICLE U 8 - Implantation des constructions les unes par rapport aux autres sur une même propriété.

A moins que les bâtiments ne soient contigus, la distance entre deux constructions principales sur un même terrain ne peut pas être inférieure à 3 mètres et doit permettre l'entretien facile des marges d'isolement et des bâtiments eux-mêmes, ainsi que le passage et le fonctionnement du matériel de lutte contre l'incendie.

ARTICLE U 9 - Emprise au sol.

- **Dans les secteurs Uj**, l'emprise au sol totale des annexes est limitée à 20 m² par unité foncière.
- **Dans le reste de la zone**, aucune prescription n'est imposée.

 Voir « Titre I : dispositions générales » p. 7 (article 5) pour les modalités d'application de l'article 9 pour les constructions et installations nécessaires aux services publics ou d'intérêt collectif, et p. 10 et 11 pour les modalités de détermination de l'emprise au sol.

ARTICLE U 10 - Hauteur des constructions.

- Dans le secteur Ua :

- . pour les constructions édifiées en ordre continu ou semi continu, la hauteur des bâtiments principaux doit s'harmoniser avec la hauteur des bâtiments voisins, sans dépasser la hauteur maximale des bâtiments voisins.
- . pour les constructions édifiées en ordre discontinu, la hauteur maximale des constructions est fixée à 9 m à l'égout de toiture.

- Dans le secteur Up, la hauteur des constructions ne doit pas dépasser la hauteur maximale de la construction existante la plus haute du secteur.**- Dans le secteur Uj,** la hauteur maximale des annexes mesurées au faitage est fixée à 3,50 m.**- Dans le reste de la zone,** la hauteur maximale des constructions est fixée à 6 m à l'égout de toiture et à 7 m à l'acrotère.

- Il n'est pas tenu compte de la règle édictée aux paragraphes précédents lorsque le projet vise l'adaptation, la réfection, l'extension ou la reconstruction de bâtiments existants sans dépasser les hauteurs des bâtiments d'origine. Les reconstructions à l'identique sont notamment autorisées.

📖 Voir « Titre I : dispositions générales » p. 6 (article 5) pour les règles de hauteur des constructions et installations nécessaires aux services publics ou d'intérêt collectif, et p. 12 pour les modalités de détermination de la hauteur des constructions.

ARTICLE U 11 - Aspect extérieur.

- Les dispositions de l'article R. 111-27 du Code de l'Urbanisme sont applicables :

« Le projet peut être refusé ou n'être accepté que sous réserve de l'observation de prescriptions spéciales si les constructions, par leur situation, leur architecture, leurs dimensions ou l'aspect extérieur des bâtiments ou ouvrages à édifier ou à modifier, sont de nature à porter atteinte au caractère ou à l'intérêt des lieux avoisinants, aux sites, aux paysages naturels ou urbains ainsi qu'à la conservation des perspectives monumentales. »

- Les constructions doivent également respecter les règles ci-dessous.

1 - Toitures.*Règles générales.*

- Les toitures à deux pans sont recommandées.
- L'emploi de matériaux de couverture de l'architecture traditionnelle est recommandé : tuiles plates ou mécaniques d'aspect plat dans les tons rouges à bruns, vieillis ou nuancés. D'autres matériaux peuvent être admis dans la mesure où ils s'harmonisent avec les toitures traditionnelles ou avec les toitures de la construction principale par leur forme et leur couleur. Sont interdits les matériaux non revêtus, brillants, réverbérants.
- Dans le cas d'adaptation, de réfection ou d'extension de bâtiments existants, le matériau et la couleur de toiture pourront reprendre le matériau et la couleur existants.

Exceptions.

En cas d'impossibilité technique, d'autres formes et aspects (matériau, couleur...) de toiture sont autorisés dès lors :

- . qu'ils permettent des économies d'énergie, la gestion des eaux pluviales, une démarche de haute qualité environnementale,
- . ou qu'ils intègrent des principes de développement durable ou des dispositifs de production d'énergie renouvelable.

2 - Matériaux et couleurs de façades.

- Toutes les façades des bâtiments et annexes, visibles ou non de la voie publique, sont traitées en matériaux de bonne qualité et harmonisées entre elles.
- L'emploi à nu, en parements extérieurs, de matériaux destinés à être recouverts d'un revêtement ou d'un enduit (carreaux de plâtre, brique creuse, parpaings....) est interdit.
- Les couleurs de façades doivent s'harmoniser avec celles des constructions voisines. Les teintes foncées ou vives, ainsi que le blanc pur sont interdits. Le bois est également accepté en façade.
- Dans le secteur Ua, les tons gris clair, gris beige, beige à ocre clair, en harmonie avec les enduits traditionnels, seront privilégiés.

3 - Clôtures.


- Dans le secteur Ua, les nouvelles clôtures sur rue seront constituées par un mur de plus de 0,60 m réalisés en pierre ou avec un autre matériau recouvert d'un enduit de teinte en harmonie avec celle du bâtiment principal, surmontés ou non d'un dispositif à claire-voie.
- Dans le reste de la zone, les clôtures seront constituées :
 - . soit par des grilles, grillages, ou autres dispositifs à claire-voie.
 - . soit par des murs ne dépassant pas 1,50 m de hauteur, réalisés en pierre ou avec un autre matériau recouvert d'un enduit de teinte en harmonie avec celle du bâtiment principal, surmontés ou non d'un dispositif à claire-voie.
- Dans toute la zone :
 - . Les clôtures ne sont pas obligatoires.
 - . La hauteur totale de toute clôture ne doit pas dépasser 2 mètres.
 - . Les murs de clôture devront suivre la pente du terrain ou de la voie.
 - . Les règles précédentes ne s'appliquent pas aux murs en pierres du pays existants qui sont préservés et peuvent être restaurés dans le respect de leur apparence initiale.
 - . Les clôtures et haies doivent être implantées de manière à ne pas créer ou aggraver une gêne pour la visibilité aux carrefours.

4 - Divers.

- Les constructions doivent s'adapter à la topographie locale et au sol naturel.
- L'intégration architecturale des dispositifs permettant des économies d'énergie, la gestion des eaux pluviales, une démarche de haute qualité environnementale, des dispositifs intégrant des principes de développement durable ainsi que des dispositifs de production d'énergie renouvelable est à soigner.
- Les éléments de patrimoine faisant l'objet d'une protection au titre de l'article R. 123-11 h) du Code de l'Urbanisme et repérés dans les documents graphiques (ancien réservoir, lavoir, papeterie, croix) doivent être préservés dans toutes leurs caractéristiques (*voir page 7 et annexe du rapport de présentation*).

Tous les travaux effectués sur le patrimoine ainsi repéré, et non soumis à un permis de construire, sont précédés d'une déclaration préalable. Ils doivent être conçus et réalisés en évitant toute dénaturation des caractéristiques constituant son intérêt (architectural, paysager et historique notamment).

- Dans les secteurs Ua et Up, les travaux sur un bâtiment ancien présentant un intérêt architectural, patrimonial ou historique doivent respecter ses caractéristiques architecturales (formes, ouvertures, hauteurs, volumes...) et contribuer à la mise en valeur et à la sauvegarde de ce patrimoine. Dans le cadre de la restauration, on prendra soin de :
 - . conserver les encadrements en pierre de taille (ou bois) des ouvertures (jambages et linteaux),
 - . conserver apparentes les pierres destinées dès l'origine à rester visibles (encadrements, bandeaux, corniches...),
 - . respecter les proportions du bâtiment et la pente du toit en cas d'extension.
 - . d'interdire les coffres de volets roulants s'ils sont en saillie par rapport à la façade.

 Voir « Titre I : dispositions générales » p. 6 (article 5) pour les règles d'aspect extérieur des constructions et installations nécessaires aux services publics ou d'intérêt collectif.

ARTICLE U 12 - Stationnement des véhicules.

1 - Généralités.

- Le stationnement des véhicules répondant aux besoins des constructions ou installations (véhicules des habitants, visiteurs, personnel, clients, etc...) doit être assuré en dehors des voies publiques.
- **Dans le secteur Ua**, en cas d'impossibilité technique, architecturale ou économique de pouvoir aménager, sur le terrain de l'opération, le nombre d'emplacements nécessaires au stationnement, le pétitionnaire est autorisé à réaliser les places de stationnement manquantes sur un terrain situé à moins de 300 mètres du premier, à condition qu'il apporte la preuve qu'il réalise ou fait réaliser lesdites places.
- En cas d'impossibilité technique, il n'est pas imposé de créer des aires de stationnement lors de la restauration des bâtiments existants lorsque les surfaces de plancher restent inchangées et que le nombre de logements n'augmente pas.
- Les places de stationnement extérieures conçues pour limiter l'imperméabilisation des sols (emploi de matériaux perméabilisants,...) sont préconisées.
- Pour les constructions à usage d'habitat collectif ou groupé, pour les équipements d'intérêt collectif, dans le cadre d'aménagement d'ensemble, des emplacements pour le stationnement des deux roues seront prévus. Leur nombre sera adapté au besoin des constructions ou des équipements.

2 - Pour les constructions à usage d'habitation :

- Il est exigé au moins une place de stationnement par logement dont la surface de plancher est inférieure à 60 m², et deux places de stationnement par logement dont la surface de plancher est supérieure à 60 m². Des places hors clôture et accessibles en permanence sont souhaitables.
- Pour les constructions ou opérations de 4 logements et plus, il est demandé d'ajouter une place visiteur qui ne pourra en aucun cas être affectée à l'usage privatif (non rattachée à l'usage d'un logement) par tranche de 4 logements.
- L'article L. 151-34 du Code de l'Urbanisme s'applique pour les logements locatifs financés avec un prêt aidé par l'Etat.

3 - Pour toutes les constructions :

- Les espaces doivent être suffisants pour assurer l'évolution et le stationnement des véhicules de livraison et de service, ainsi que ceux du personnel et des visiteurs, et pour permettre les opérations de chargement, déchargement et manutention.
- Dans tous les cas, le nombre de stationnements est adapté au besoin de la construction autorisée.

ARTICLE U 13 - Espaces libres et plantations.

- Les plantations existantes, notamment les arbres à haute tige, sont maintenues dans la mesure du possible ou remplacées par des plantations équivalentes.
- Les plantations réalisées (dans le respect de l'article 671 du Code Civil) sont constituées, de préférence, d'essences locales. Le mélange des essences est recommandé sur le plan des couleurs et des formes, sur le choix des espèces caduques ou persistantes, florifères ou non....
- Quelle que soit la destination des bâtiments et des terrains, les espaces libres doivent être entretenus et aménagés de façon que la propreté et l'aspect de la zone n'en soient pas altérés. Les espaces libres doivent faire l'objet d'un traitement végétal (espaces plantés, engazonnés ...) ou minéral. Les surfaces imperméabilisées doivent être les plus limitées possibles ; les espaces non végétalisés sont de préférence couverts de matériaux perméables type sable, gravier...
- **En dehors des secteurs Ua et Up**, 20% au moins de la surface du terrain doit être plantée ou engazonnée. L'adaptation, la réfection et la reconstruction d'un bâtiment existant ne respectant pas la règle précédente sont autorisés s'il n'y a pas de diminution de la surface plantée ou engazonnée sur l'unité foncière.

ARTICLE U 14 - Coefficient d'occupation du sol.

Sans objet.

ARTICLE U 15 - Performances énergétiques et environnementales.

L'implantation des constructions cherche à favoriser l'ensoleillement des constructions nouvelles et existantes, ainsi que l'utilisation de dispositifs de captation de l'énergie solaire (capteurs solaires, surface vitrée,...).

ARTICLE U 16 - Infrastructures et réseaux de communications électroniques.

Dans les opérations d'ensemble, les dispositions permettant le déploiement des réseaux de communication haut débit en souterrain (fibre optique ou autre) doivent être mises en oeuvre (pose de fourreaux en attente).

CHAPITRE 2 : DISPOSITIONS APPLICABLES A LA ZONE UX.

VOCATION DE LA ZONE

La zone UX est destinée à accueillir des constructions à destination d'activités économiques.

Elle comporte des secteurs UXs1 concernés par le périmètre du P.P.R.T. (zones grise et rouge).

La zone UX est concernée par un périmètre de protection des Monuments Historiques. Pour toute construction située dans ce périmètre, le permis de construire ne peut être délivré qu'avec l'accord de l'Architecte des Bâtiments de France.

La zone UX est également concernée par l'Atlas des secteurs à risque de mouvements de terrain du Doubs : secteurs à risque de glissement d'aléa moyen (pente comprise entre 8° et 14°). Ce risque est repéré dans le document graphique du règlement en application de l'article R.123-11 b) du Code de l'Urbanisme.

ARTICLE UX 1 - Occupations et utilisations du sol interdites².


- Les constructions à destination agricole ou forestière.
- Les constructions à destination d'hébergement hôtelier, de commerce et d'artisanat.
- Les constructions à usage d'habitation, autres que celles visées à l'article UX 2.
- Les travaux, installations et aménagements suivants : les terrains pour la pratique des sports ou loisirs motorisés, les parcs d'attraction, les golfs, les garages collectifs de caravanes ou de résidences mobiles de loisirs, les terrains de camping, les parcs résidentiels de loisirs, les villages de vacances classés en hébergement léger.

ARTICLE UX 2 - Occupations et utilisations du sol soumises à des conditions particulières.

- Les constructions à usage d'habitation sont autorisées si elles sont destinées au logement des personnes dont la présence permanente est nécessaire sur le secteur pour assurer le fonctionnement, la surveillance ou le gardiennage des activités autorisées et s'il n'y a pas plus d'un logement par activité.
- **Dans les secteurs UXs1**, les occupations et utilisations du sol autorisées sont soumises au règlement du P.P.R.T.

² Toute occupation et utilisation du sol non interdite dans l'article 1 ou non soumise à des conditions particulières dans l'article 2 est admise si elles respectent les autres règles de constructions.

- **Dans les secteurs concernés par le risque de glissement d'aléa moyen**, les occupations et utilisations du sol autorisées doivent tenir compte des risques géologiques inhérents au terrain. La réalisation d'une étude spécifique pour définir les caractéristiques du sol et les dispositions constructives à mettre en oeuvre pour assurer la stabilité et la pérennité des nouvelles constructions principales est fortement conseillée.

 Voir « Titre I : dispositions générales » p. 6 (article 4) pour les travaux sur bâtiment existant non conforme aux règles et pour un bâtiment détruit ou démoli.

ARTICLE UX 3 - Accès et voirie.

1 - Accès.

- Toute opération doit prendre le minimum d'accès sur les voies publiques.
Les accès sur les voies publiques doivent être adaptés à l'opération et aménagés en fonction de l'importance du trafic desdites voies, de façon à apporter la moindre gêne à la circulation publique.
- Les accès sur les voies publiques seront implantés de façon à assurer la sécurité des usagers des voies publiques et des personnes utilisant ces accès.
- Tout nouvel accès sur la voirie départementale devra obtenir l'accord du gestionnaire routier.

2 - Voirie ouverte à la circulation publique.

- Les dimensions, formes et caractéristiques techniques des voies doivent être adaptées aux usages qu'elles supportent ou aux opérations qu'elles doivent desservir ; elles doivent notamment être adaptées à l'approche du matériel de lutte contre l'incendie, de ramassage des ordures ménagères, de déneigement.

ARTICLE UX 4 - Desserte par les réseaux.

Tous les dispositifs projetés relatifs à l'alimentation en eau potable et à l'assainissement doivent être conformes à la réglementation en vigueur.

1 - Eau potable.

Toute construction ou installation qui requiert une alimentation en eau potable doit être raccordée au réseau collectif de distribution d'eau potable.


2 - Assainissement.

2.1 - Eaux usées.

- Une installation d'assainissement individuel, conforme aux règles sanitaires en vigueur, doit être réalisée, à la charge du propriétaire. Les filières d'assainissement individuel doivent être conformes aux normes et règles de l'art. Elles sont soumises à validation préalable par le Service Public d'Assainissement Non Collectif (SPANC) : contrôles de conception, de réalisation et périodique.

2.2 - Eaux pluviales.

- Les eaux pluviales sont infiltrées sur la parcelle (des dispositifs à l'échelle de plusieurs parcelles sont également autorisés), sauf impossibilité technique..
- Les eaux de ruissellement des surfaces imperméables polluées (aires de stationnement, de circulation, aires de stockage ...) doivent faire l'objet d'un traitement adapté aux pollutions avant infiltration ou rejet dans le réseau collectif pluvial.
- Les aménagements nécessaires au libre écoulement des eaux pluviales et ceux visant à l'infiltration ou à la limitation des débits évacués de la propriété sont à la charge exclusive du propriétaire qui doit réaliser des dispositifs adaptés à l'opération et au terrain.
- L'évacuation des eaux pluviales dans le système d'assainissement de la voie ferrée ou en pied de talus ferroviaire est interdite.

 Voir « Titre I : dispositions générales » p. 7 (article 5).

3 - Autres réseaux.


Les réseaux de télécommunication, de télédistribution, de fibres optiques, électriques... ainsi que leurs branchements sont enterrés sauf impossibilité technique.

ARTICLE UX 5 - Caractéristiques des terrains.

Sans objet.


ARTICLE UX 6 - Implantation des constructions par rapport aux voies et emprises publiques.

Les constructions doivent s'implanter à une distance de l'alignement de la RD 266 au moins égale à 10 m.

 Voir « Titre I : dispositions générales » p. 6 (article 5) pour les règles d'implantation des équipements d'infrastructure, et p. 14 et 15 pour les modalités d'application de l'article 6.

ARTICLE UX 7 - Implantation des constructions par rapport aux limites séparatives.

Les constructions doivent s'implanter en respectant une marge d'isolement telle que la distance comptée horizontalement de tout point du bâtiment au point de la limite parcellaire qui en est le plus rapprochée soit au moins égale à la moitié de la différence d'altitude entre ces deux points, sans pouvoir être inférieure à 5 mètres ($h/2 \geq 5$ m).

 Voir « Titre I : dispositions générales » p. 6 (article 5) pour les règles d'implantation des équipements d'infrastructure, et p. 14 pour les modalités d'application de l'article 7.

ARTICLE UX 8 - Implantation des constructions les unes par rapport aux autres sur une même propriété.


Pas de prescription particulière.

ARTICLE UX 9 - Emprise au sol.

Pas de prescription particulière.


ARTICLE UX 10 - Hauteur des constructions.

La hauteur maximale des constructions est fixée à 8 m à l'acrotère ou à l'égout de toiture.

 Voir « Titre I : dispositions générales » p. 6 (article 5) pour les règles de hauteur des constructions et installations nécessaires aux services publics ou d'intérêt collectif, et p. 12 pour les modalités de détermination de la hauteur des constructions.

ARTICLE UX 11 - Aspect extérieur.

- Les dispositions de l'article R. 111-27 du Code de l'Urbanisme sont applicables (voir article U 11).
- Les constructions doivent également respecter les règles ci-dessous.
 - . Les constructions doivent présenter une simplicité de volume, une unité d'aspect et de matériaux compatibles avec la bonne économie de la construction, la tenue générale de la zone et l'harmonie du paysage.
 - . Toutes les façades des bâtiments et annexes, visibles ou non de la voie publique, sont traitées en matériaux de bonne qualité et harmonisées entre elles.
 - . L'emploi à nu, en parements extérieurs, de matériaux destinés à être recouverts d'un revêtement ou d'un enduit (carreaux de plâtre, brique creuse, parpaings...) est interdit.
 - . Les couleurs des façades s'harmonisent avec les éléments naturels proches ou avec les bâtiments d'activités existants. Elles doivent contribuer à une bonne intégration des constructions dans le site.

 Voir « Titre I : dispositions générales » p. 6 (article 5) pour les règles d'aspect extérieur des constructions et installations nécessaires aux services publics ou d'intérêt collectif.

ARTICLE UX 12 - Stationnement des véhicules.

- Le stationnement des véhicules répondant aux besoins des constructions ou installations doit être assuré en dehors des voies publiques.
- Le nombre de stationnements est adapté à la spécificité de l'activité. Les espaces doivent être suffisants pour assurer l'évolution et le stationnement des véhicules de livraison et de service, ainsi que ceux du personnel, des clients, des visiteurs ..., et pour permettre les opérations de chargement, déchargement et manutention.

ARTICLE UX 13 - Espaces libres et plantations.

- Les plantations existantes, notamment les arbres à haute tige, sont maintenues dans la mesure du possible ou remplacées par des plantations équivalentes.
- Les plantations réalisées (dans le respect de l'article 671 du Code Civil) sont constituées, de préférence, d'essences locales. Le mélange des essences est recommandé sur le plan des couleurs et des formes, sur le choix des espèces caduques ou persistantes, florifères ou non....
- Quelle que soit la destination des bâtiments et des terrains, les espaces libres doivent être entretenus et aménagés de façon que la propreté et l'aspect de la zone n'en soient pas altérés. Les surfaces imperméabilisées doivent être les plus limitées possibles. Les espaces non végétalisés sont de préférence couverts de matériaux perméables type sable, graviers ...
- Des plantations et des aménagements paysagers peuvent être imposés pour faciliter l'insertion des constructions ou installations dans le site. Leur volume et leur implantation doivent être adaptés à leur fonction.

ARTICLE UX 14 - Coefficient d'occupation du sol.

Sans objet.

ARTICLE UX 15 - Performances énergétiques et environnementales.

L'implantation des constructions cherche à favoriser l'ensoleillement des constructions nouvelles et existantes, ainsi que l'utilisation de dispositifs de captation de l'énergie solaire (capteurs solaires, surface vitrée,...).

ARTICLE UX 16 - Infrastructures et réseaux de communications électroniques.

Pas de prescription particulière.

TITRE III :
DISPOSITIONS APPLICABLES
AUX ZONES A URBANISER.

CHAPITRE 1 :
DISPOSITIONS APPLICABLES A LA ZONE 1AU.

VOCATION DE LA ZONE

La zone 1AU correspond à un secteur à caractère agricole destiné à être ouvert à l'urbanisation. Elle est destinée à l'accueil des constructions à destination principale d'habitation, ainsi que des constructions à destination de services, d'équipements et d'activités compatibles avec l'habitation.

La zone 1AU dispose, en périphérie immédiate, des équipements publics (voie publique, réseaux d'eau, d'électricité et d'assainissement) de capacité suffisante pour desservir les constructions à implanter dans l'ensemble de la zone. Son urbanisation immédiate est donc possible.

Les constructions sont autorisées lors de la réalisation d'une ou plusieurs opérations d'aménagement d'ensemble.

L'urbanisation sera réalisée dans le cadre d'un aménagement cohérent de la zone qui doit permettre, grâce à une réflexion globale sur l'espace à traiter et sur la relation de cet espace avec son environnement, d'assurer un aménagement de qualité.

Les orientations d'aménagement et de programmation (O.A.P.) et le règlement définissent les conditions d'aménagement et d'équipement de la zone.

La zone 1AU comporte un secteur 1AUs concerné par le périmètre du P.P.R.T. (zones bleu clair).

La zone 1AU est concernée par un périmètre de protection des Monuments Historiques. Pour toute construction située dans ce périmètre, le permis de construire ne peut être délivré qu'avec l'accord de l'Architecte des Bâtiments de France.

ARTICLE 1AU 1 - Occupations et utilisations du sol interdites³.

- Les constructions à destination agricole ou forestière.
- Les constructions à destination industrielle.
- Les constructions à destination d'entrepôts non liés à une activité autorisée,
- Les carrières.
- Les dépôts disposés à l'air libre (ferrailles, déchets, vieux matériaux, véhicules...).
- Les travaux, installations et aménagements suivants : les terrains pour la pratique des sports ou loisirs motorisés, les parcs d'attraction, les golfs, les garages collectifs de caravanes ou de résidences mobiles de loisirs, les terrains de camping, les parcs résidentiels de loisirs, les villages de vacances classés en hébergement léger.

³ Toute occupation et utilisation du sol non interdite dans l'article 1 ou non soumise à des conditions particulières dans l'article 2 est admise si elles respectent les autres règles de constructions.


ARTICLE 1AU 2 - Occupations et utilisations du sol soumises à des conditions particulières.

1 - Sont autorisés, à condition qu'ils soient compatibles avec un quartier d'habitations, les infrastructures existantes et autres équipements d'intérêt collectif :

- Les constructions à destination d'activités autres que celles visées à l'article 1AU 1.
- Les constructions et installations nécessaires aux services publics ou d'intérêt collectif.
- Les aires de jeux et de sports et les aires de stationnement ouvertes au public.
- Les affouillements et exhaussements du sol seulement s'ils sont nécessaires aux occupations et utilisations du sol autorisées.

2 - Dans le secteur 1AUs, les occupations et utilisations du sol autorisées restent soumises aux dispositions prévues à l'article R 111-2 du Code de l'Urbanisme (*voir annexes*) pour l'appréciation de la salubrité et de la sécurité publiques.

Les occupations et utilisations du sol autorisées sont également soumises au règlement du P.P.R.T.

 Voir « Titre I : dispositions générales » p. 6 (article 4) pour les travaux sur bâtiment existant non conforme aux règles et pour un bâtiment détruit ou démoli.

ARTICLE 1AU 3 - Accès et voirie.

1 - Accès.

- Lorsque le terrain est desservi par deux ou plusieurs voies publiques, l'accès sur celle de ces voies, qui présenterait une gêne ou un risque pour la circulation, peut être interdit.
- Toute opération doit prendre le minimum d'accès sur les voies publiques.
Les accès sur les voies publiques doivent être adaptés à l'opération et aménagés en fonction de l'importance du trafic desdites voies, de façon à apporter la moindre gêne à la circulation publique.
- Les accès sur les voies publiques seront implantés de façon à assurer la sécurité des usagers des voies publiques et des personnes utilisant ces accès.

2 - Voirie ouverte à la circulation publique.

- Les dimensions, formes et caractéristiques techniques des voies doivent être adaptées aux usages qu'elles supportent ou aux opérations qu'elles doivent desservir ; elles doivent notamment être adaptées à l'approche du matériel de lutte contre l'incendie, de ramassage des ordures ménagères, de déneigement.
- Les voies nouvelles se terminant en impasse et desservant plus de deux parcelles doivent comporter une plateforme permettant le demi-tour aisé des véhicules (notamment de services publics : services de secours et d'incendie, ramassage des ordures ménagères...).

ARTICLE 1AU 4 - Desserte par les réseaux.

Tous les dispositifs projetés relatifs à l'alimentation en eau potable et à l'assainissement doivent être conformes à la réglementation en vigueur.

1 - Eau potable.

Toute construction ou installation qui requiert une alimentation en eau potable doit être raccordée au réseau collectif de distribution d'eau potable.

2 - Assainissement.

2.1 - Eaux usées.

- Toute construction ou installation nécessitant une évacuation des eaux usées doit être raccordée au réseau collectif d'assainissement, selon la réglementation en vigueur et en respectant ses caractéristiques actuelles ou prévues.
Tous les ouvrages nécessaires pour amener les eaux usées au réseau public sont à la charge exclusive du propriétaire de la construction.
- A l'exception des effluents rejetés compatibles avec le mode de traitement, et sous réserve d'une autorisation de rejet avec le gestionnaire du réseau, l'évacuation des eaux usées autres que domestiques dans le système public d'assainissement est interdite. Cette condition peut conduire à imposer un pré-traitement ou un traitement des effluents non domestiques.

2.2 - Eaux pluviales.

- La recherche de solutions permettant l'absence de rejet dans le réseau collectif est la règle générale.
- Les eaux pluviales sont infiltrées sur la parcelle (des dispositifs à l'échelle de plusieurs parcelles sont également autorisés), excepté **dans les secteurs à risques de glissement** ou en cas d'impossibilité technique : les eaux pluviales seront alors rejetées dans le réseau collectif pluvial lorsqu'il existe ou dans un exutoire naturel.
- Toutes les dispositions doivent être envisagées pour limiter l'imperméabilisation du sol, pour favoriser le stockage des eaux pluviales en vue d'une réutilisation, ainsi que pour assurer la maîtrise des débits et de l'écoulement des eaux pluviales, notamment avant rejet vers le réseau collecteur.
- Les aménagements nécessaires au libre écoulement des eaux pluviales et ceux visant à l'infiltration ou à la limitation des débits évacués de la propriété sont à la charge exclusive du propriétaire qui doit réaliser des dispositifs adaptés à l'opération et au terrain.
- L'évacuation des eaux pluviales dans le système d'assainissement de la voie ferrée ou en pied de talus ferroviaire est interdite.

 Voir « Titre I : dispositions générales » p. 7 (article 5).

3 - Ordures ménagères.

- Dans le cas d'immeubles à usage d'habitation abritant au moins 3 logements, un local ou un emplacement destiné à recevoir les bacs de collecte des ordures ménagères devra être aménagé sur la parcelle.
- Dans le cas d'opération d'ensemble, des emplacements collectifs ou individuels doivent être prévus pour recevoir les bacs de collecte des ordures ménagères, avec éventuellement un composteur.

4 - Autres réseaux.


Les réseaux de télécommunication, de télédistribution, de fibres optiques, électriques... ainsi que leurs branchements sont enterrés sauf impératif technique à justifier.

ARTICLE 1AU 5 - Caractéristiques des terrains.

Sans objet.

ARTICLE 1AU 6 - Implantation des constructions par rapport aux voies et emprises publiques.


- Les constructions doivent s'implanter à une distance de l'alignement des voies au moins égale à 3 m. Cette distance est réduite à 1 m pour les chemins piétons. Il peut être dérogé aux règles précédentes :
 - . pour l'adaptation, la réfection et les extensions du bâti existant sans diminution du retrait existant,
 - . pour permettre l'isolation par l'extérieur des constructions existantes à la date d'approbation du P.L.U., à condition de ne pas dépasser de l'alignement.
- Dans des circonstances particulières (angle de rue, virage accentué, croisement de voies, etc...), pour des motifs de sécurité, il pourra être imposé un recul différent des principes généraux pour l'implantation des constructions par rapport aux voies et emprises publiques.

 Voir « Titre I : dispositions générales » p. 6 (article 5) pour les règles d'implantation des équipements d'infrastructure, et p. 14 et 15 pour les modalités d'application de l'article 6.

ARTICLE 1AU 7 - Implantation des constructions par rapport aux limites séparatives.

Les constructions peuvent s'implanter :

- soit en limite séparative dans les cas suivants :
 - . lorsque les constructions sont édifiées simultanément sur des terrains contigus,
 - . lorsque la hauteur totale de la construction n'excède pas 3,50 mètres en limite,
 - . dans le cadre d'une opération d'ensemble et sur les seules limites séparatives internes de cette opération.
 - . pour l'adaptation, la réfection et les extensions d'une construction existante implantée en limite séparative.
- soit en retrait de la limite séparative si la distance horizontale de tout point d'un bâtiment au point le plus proche des limites séparatives est au moins égale à la moitié de la différence d'altitude entre ces deux points, sans pouvoir être inférieure à 3 mètres ($h/2 \geq 3$ m).
Il peut être dérogé à la règle précédente pour les annexes dont l'emprise au sol n'excède pas 25 m² (sans possibilité d'extension) et dont la hauteur n'excède pas 3,50 mètres au faîtage, qui peuvent s'implanter librement à condition de permettre l'entretien facile du sol et des constructions.

 Voir « Titre I : dispositions générales » p. 6 (article 5) pour les règles d'implantation des équipements d'infrastructure, et p. 14 pour les modalités d'application de l'article 7.

ARTICLE 1AU 8 - Implantation des constructions les unes par rapport aux autres sur une même propriété.


A moins que les bâtiments ne soient contigus, la distance entre deux constructions principales sur un même terrain ne peut pas être inférieure à 3 mètres et doit permettre l'entretien facile des marges d'isolement et des bâtiments eux-mêmes, ainsi que le passage et le fonctionnement du matériel de lutte contre l'incendie.

ARTICLE 1AU 9 - Emprise au sol.

Pas de prescription particulière.

ARTICLE 1AU 10 - Hauteur des constructions.

La hauteur maximale des constructions est fixée à 6 m à l'égout de toiture et à 7 m à l'acrotère.

 Voir « Titre I : dispositions générales » p. 6 (article 5) pour les règles de hauteur des constructions et installations nécessaires aux services publics ou d'intérêt collectif, et p. 12 pour les modalités de détermination de la hauteur des constructions.

ARTICLE 1AU 11 - Aspect extérieur.

- Les dispositions de l'article R. 111-27 du Code de l'Urbanisme sont applicables (voir article U 11).
- Les constructions doivent également respecter les règles ci-dessous.

1 - Toitures.
Règles générales.

- Les toitures à deux pans sont recommandées.
- L'emploi de matériaux de couverture de l'architecture traditionnelle est recommandé : tuiles plates ou mécaniques d'aspect plat dans les tons rouges à bruns, vieillis ou nuancés. D'autres matériaux peuvent être admis dans la mesure où ils s'harmonisent avec les toitures traditionnelles ou avec les toitures de la construction principale par leur forme et leur couleur. Sont interdits les matériaux non revêtus, brillants, réverbérants.

Exceptions.

En cas d'impossibilité technique, d'autres formes et aspects (matériau, couleur...) de toiture sont autorisés dès lors :

- . qu'ils permettent des économies d'énergie, la gestion des eaux pluviales, une démarche de haute qualité environnementale,
- . ou qu'ils intègrent des principes de développement durable ou des dispositifs de production d'énergie renouvelable.

2 - Matériaux et couleurs de façades.


- Toutes les façades des bâtiments et annexes, visibles ou non de la voie publique, sont traitées en matériaux de bonne qualité et harmonisées entre elles.
- L'emploi à nu, en parements extérieurs, de matériaux destinés à être recouverts d'un revêtement ou d'un enduit (carreaux de plâtre, brique creuse, parpaings....) est interdit.
- Les couleurs de façades doivent s'harmoniser avec celles des constructions voisines. Les teintes foncées ou vives, ainsi que le blanc pur sont interdits. Le bois est également accepté en façade.

3 - Clôtures.

- Les clôtures ne sont pas obligatoires.
- Les clôtures et haies doivent être implantées de manière à ne pas créer ou aggraver une gêne pour la visibilité aux carrefours.
- Les clôtures seront constituées :
 - . soit par des grilles, grillages, ou autres dispositifs à claire-voie.
 - . soit par des murs ne dépassant pas 1,50 m de hauteur, réalisés en pierre ou avec un autre matériau recouvert d'un enduit de teinte en harmonie avec celle du bâtiment principal, surmontés ou non d'un dispositif à claire-voie.
- La hauteur totale de toute clôture ne doit pas dépasser 1,50 mètres.
- Les murs de clôture devront suivre la pente du terrain ou de la voie.

4 - Divers.

- Les constructions doivent s'adapter à la topographie locale et au sol naturel.
- L'intégration architecturale des dispositifs permettant des économies d'énergie, la gestion des eaux pluviales, une démarche de haute qualité environnementale, des dispositifs intégrant des principes de développement durable ainsi que des dispositifs de production d'énergie renouvelable est à soigner.

 Voir « Titre I : dispositions générales » p. 6 (article 5) pour les règles d'aspect extérieur des constructions et installations nécessaires aux services publics ou d'intérêt collectif.

ARTICLE 1AU 12 - Stationnement des véhicules.

1 - Généralités.

- Le stationnement des véhicules répondant aux besoins des constructions ou installations (véhicules des habitants, visiteurs, personnel, clients, etc...) doit être assuré en dehors des voies publiques.
- Les places de stationnement extérieures conçues pour limiter l'imperméabilisation des sols (emploi de matériaux perméabilisants,...) sont préconisées.
- Pour les constructions à usage d'habitat collectif ou groupé, pour les équipements d'intérêt collectif, dans le cadre d'aménagement d'ensemble, des emplacements pour le stationnement des deux roues seront prévus. Leur nombre sera adapté au besoin des constructions ou des équipements.

2 - Pour les constructions à usage d'habitation :

- Il est exigé au moins une place de stationnement par logement dont la surface de plancher est inférieure à 60 m², et deux places de stationnement par logement dont la surface de plancher est supérieure à 60 m². Des places hors clôture et accessibles en permanence sont souhaitables.
- L'article L. 151-34 du Code de l'Urbanisme s'applique pour les logements locatifs financés avec un prêt aidé par l'Etat.

3 - Pour toutes les constructions :

- Les espaces doivent être suffisants pour assurer l'évolution et le stationnement des véhicules de livraison et de service, ainsi que ceux du personnel et des visiteurs, et pour permettre les opérations de chargement, déchargement et manutention.
- Dans tous les cas, le nombre de stationnements est adapté au besoin de la construction autorisée.

ARTICLE 1AU 13 - Espaces libres et plantations.

- Les plantations existantes, notamment les arbres à haute tige, sont maintenues dans la mesure du possible ou remplacées par des plantations équivalentes.
- Les plantations réalisées (dans le respect de l'article 671 du Code Civil) sont constituées, de préférence, d'essences locales. Le mélange des essences est recommandé sur le plan des couleurs et des formes, sur le choix des espèces caduques ou persistantes, florifères ou non....
- Quelle que soit la destination des bâtiments et des terrains, les espaces libres doivent être entretenus et aménagés de façon que la propreté et l'aspect de la zone n'en soient pas altérés. Les espaces libres doivent faire l'objet d'un traitement végétal (espaces plantés, engazonnés ...) ou minéral. Les surfaces imperméabilisées doivent être les plus limitées possibles ; les espaces non végétalisés sont de préférence couverts de matériaux perméables type sable, gravier...
- 15% au moins de la surface de l'opération doit être plantée ou engazonnée.

ARTICLE 1AU 14 - Coefficient d'occupation du sol.

Sans objet.

ARTICLE 1AU 15 - Performances énergétiques et environnementales.

L'implantation des constructions cherche à favoriser l'ensoleillement des constructions nouvelles et existantes, ainsi que l'utilisation de dispositifs de captation de l'énergie solaire (capteurs solaires, surface vitrée,...).

ARTICLE 1AU 16 - Infrastructures et réseaux de communications électroniques.

Dans les opérations d'ensemble, les dispositions permettant le déploiement des réseaux de communication haut débit en souterrain (fibre optique ou autre) doivent être mises en oeuvre (pose de fourreaux en attente).

TITRE IV :
DISPOSITIONS APPLICABLES
AUX ZONES AGRICOLES.

CHAPITRE 1 : DISPOSITIONS APPLICABLES A LA ZONE A.

VOCATION DE LA ZONE

Les zones A, à protéger en raison du potentiel agronomique, biologique ou économique des terres agricoles, sont principalement affectées aux activités agricoles.

Elles comportent :

- Un secteur Ae destiné à l'accueil d'un refuge pour animaux (actuellement projet de la Société Protectrice des Animaux). Ce secteur constitue un secteur de taille ou de capacité d'accueil limitées (STECAL).
- Des secteurs As concernés par le périmètre du P.P.R.T. (zones bleu clair).
- Des secteurs As1 concernés par le périmètre du P.P.R.T. (zones rouge et bleu foncé).

La zone A est concernée par un périmètre de protection des Monuments Historiques. Pour toute construction située dans ce périmètre, le permis de construire ne peut être délivré qu'avec l'accord de l'Architecte des Bâtiments de France.

La zone A est également concernée par les risques ci-dessous, repérés dans les documents graphiques du règlement en application de l'article R. 123-11 b) du Code de l'Urbanisme.

- L'Atlas des secteurs à risque de mouvements de terrain du Doubs :
 - . secteurs à risque de glissement d'aléa moyen (pente comprise entre 8° et 14°) et d'aléa fort (pente comprise entre 14° et 21°),
 - . indices d'affaissement/effondrement d'aléa fort.
- Des zones des dangers générées par le passage d'un pipeline.

ARTICLE A 1 - Occupations et utilisations du sol interdites⁴.

- Les occupations et utilisations du sol autres qu'agricoles sont interdites, à l'exception de celles soumises à des conditions particulières à l'article A 2.
- Toute construction et installation est interdite **dans les secteurs à risque de glissement d'aléa fort** (pente comprise entre 14 et 21°), sauf étude de sol contradictoire, notamment dans le **secteur Ae**.
- Les constructions, le comblement et le remblaiement des **indices avérés d'affaissement et d'effondrement** (dolines, etc.) sont strictement interdits.
- **Dans les secteurs à risque de mouvements de terrain**, la reconstruction d'un bâtiment existant détruit par un sinistre lié à un mouvement de terrain est interdite.

⁴ Toute occupation et utilisation du sol non interdite dans l'article 1 ou non soumise à des conditions particulières dans l'article 2 est admise si elles respectent les autres règles de constructions.

ARTICLE A 2 - Occupations et utilisations du sol soumises à des conditions particulières.

1 - Sont autorisés, sous conditions particulières :

- Les constructions à destination d'habitation et leurs annexes, seulement :
 - . si elles sont directement liées et nécessaires aux activités agricoles (logement de fonction agricole) et motivées par la surveillance et la présence permanente au regard de la nature de l'activité (élevage...) et de sa taille,
 - . s'il n'y a pas plus d'un logement par exploitation,
 - . si elles sont implantées à 100 m. au maximum des bâtiments principaux d'exploitation.
- Les dépôts de matériel ou de matériaux indispensables au fonctionnement des activités agricoles.

2 - Sont autorisés, à condition :

- . qu'ils ne compromettent pas l'activité agricole,
- . qu'ils soient développés dans les bâtiments de l'exploitation agricole,
- . qu'ils soient liés à l'exploitation agricole,
- . qu'ils constituent un complément à l'activité de l'exploitation agricole,

les bâtiments et installations à usage d'activité annexe à l'activité agricole préexistante, tels que les activités de transformation et de vente des produits agricoles issus de l'exploitation, les activités d'accueil à caractère touristique ou hôtelier.

3 - Sont également autorisés, à condition qu'ils ne compromettent pas l'activité agricole, qu'ils ne portent pas atteinte à la qualité paysagère du site :


- Les constructions et installations nécessaires aux services publics ou d'intérêt collectif.
- L'adaptation et la réfection des constructions existantes.
- Les aires de stationnement nécessaires aux occupations et utilisations du sol autorisées.
- Les affouillements et exhaussements du sol nécessaires aux activités autorisées.

4 - Dans le secteur Ae sont également autorisés :

- Les constructions et installations nécessaires à l'élevage et à l'hébergement des animaux (chenils, boxes à animaux).
- Les constructions et équipements liés et nécessaires à l'activité ci-dessus (refuge pour animaux) tels que des bureaux, une construction pour l'accueil du public,
- Le changement de destination des constructions existantes pour les activités autorisées dans ce secteur.

5 - Dans les secteurs concernés par le P.P.R.T. et le risque de glissement, toutes les occupations et utilisations du sol autorisées restent soumises aux dispositions prévues à l'article R 111-2 du Code de l'Urbanisme (*voir annexes*) pour l'appréciation de la salubrité et de la sécurité publiques.**6 - Dans les secteurs As et As1,** les occupations et utilisations du sol autorisées sont soumises au règlement du P.P.R.T.**7 - Dans les secteurs concernés par le risque de glissement d'aléa moyen,** les occupations et utilisations du sol autorisées doivent tenir compte des risques géologiques inhérents au terrain. La réalisation d'une étude spécifique pour définir les caractéristiques du sol et les dispositions constructives à mettre en oeuvre pour assurer la stabilité et la pérennité des nouvelles constructions principales est fortement recommandée.

8 - Dans les zones de dangers liées au passage du pipeline, toutes les occupations et utilisations du sol autorisées restent soumises aux dispositions prévues à l'**article R. 111-2** du Code de l'Urbanisme (*voir annexes*) pour l'appréciation de la salubrité et de la sécurité publiques.

 Voir « Titre I : dispositions générales » p. 6 (article 4) pour les travaux sur bâtiment existant non conforme aux règles et pour un bâtiment détruit ou démoli.

ARTICLE A 3 - Accès et voirie.

1 - Accès.

- Lorsque le terrain est desservi par deux ou plusieurs voies publiques, l'accès sur celle de ces voies, qui présenterait une gêne ou un risque pour la circulation, peut être interdit.
- Toute opération doit prendre le minimum d'accès sur les voies publiques.
Les accès sur les voies publiques doivent être adaptés à l'opération et aménagés en fonction de l'importance du trafic desdites voies, de façon à apporter la moindre gêne à la circulation publique.
- Les accès sur les voies publiques seront implantés de façon à assurer la sécurité des usagers des voies publiques et des personnes utilisant ces accès.
- Tout nouvel accès sur la voirie départementale devra obtenir l'accord du gestionnaire routier.
- Aucun nouvel accès n'est autorisé sur la RD 683.
- **Pour le secteur Ae**, les accès se feront sur la RD 426 et seront réalisés en accord avec le gestionnaire routier.

2 - Voirie ouverte à la circulation publique.

- Les dimensions, formes et caractéristiques techniques des voies doivent être adaptées aux usages qu'elles supportent ou aux opérations qu'elles doivent desservir ; elles doivent notamment être adaptées à l'approche du matériel de lutte contre l'incendie, de ramassage des ordures ménagères, de déneigement.
- Les liaisons douces existantes seront conservées.

ARTICLE A 4 - Desserte par les réseaux.

Tous les dispositifs projetés relatifs à l'alimentation en eau potable et à l'assainissement doivent être conformes à la réglementation en vigueur.

1 - Eau potable.

- Toute construction ou installation qui requiert une alimentation en eau potable doit être raccordée au réseau collectif de distribution d'eau potable s'il existe et si ses caractéristiques sont suffisantes.
- La mise en oeuvre d'installations individuelles peut cependant être autorisée, sous réserve que l'alimentation en eau potable soit assurée dans des conditions conformes à la législation en vigueur et que les ouvrages produisent un volume d'eau suffisant et de qualité satisfaisante.

2 - Assainissement.

2.1 - Eaux usées.

- Toute construction ou installation nécessitant une évacuation des eaux usées domestiques doit être raccordée au réseau collectif d'assainissement, selon la réglementation en vigueur et en respectant ses caractéristiques actuelles ou prévues.
Tous les ouvrages nécessaires pour amener les eaux usées au réseau public sont à la charge exclusive du propriétaire de la construction.
- A l'exception des effluents rejetés compatibles avec le mode de traitement, et sous réserve d'une convention de rejet avec le gestionnaire du réseau, l'évacuation des eaux usées autres que domestiques dans le système public d'assainissement est interdite. Cette condition peut conduire à imposer un pré-traitement ou un traitement des effluents non domestiques (en provenance des installations liées à l'activité agricole notamment).
- En l'absence de réseau collectif d'assainissement, une installation d'assainissement individuel, conforme aux règles sanitaires en vigueur, doit être réalisée pour le traitement des eaux domestiques, à la charge du propriétaire.
Les filières d'assainissement individuel doivent être conformes aux normes et règles de l'art. Elles sont soumises à validation préalable par le Service Public d'Assainissement Non Collectif (SPANC) : contrôles de conception, de réalisation et périodique.
- L'évacuation des eaux usées non traitées dans les rivières, fossés ou dans le réseau d'eaux pluviales est interdite.

2.2 - Eaux pluviales.

- La recherche de solutions permettant l'absence de rejet dans le réseau collectif est la règle générale.
- Les eaux pluviales sont infiltrées sur la parcelle (des dispositifs à l'échelle de plusieurs parcelles sont également autorisés), excepté **dans les secteurs à risques de glissement** ou en cas d'impossibilité technique : les eaux pluviales seront alors rejetées dans le réseau collectif pluvial lorsqu'il existe ou dans un exutoire naturel.
- Toutes les dispositions doivent être envisagées pour limiter l'imperméabilisation du sol, pour favoriser le stockage des eaux pluviales en vue d'une réutilisation, ainsi que pour assurer la maîtrise des débits et de l'écoulement des eaux pluviales, notamment avant rejet vers le réseau collecteur ou l'exutoire naturel.
- Les eaux de ruissellement des surfaces imperméables polluées doivent faire l'objet d'un traitement adapté aux pollutions avant infiltration ou rejet dans le réseau collectif pluvial ou dans l'exutoire naturel.
- Les aménagements nécessaires au libre écoulement des eaux pluviales et ceux visant à l'infiltration ou à la limitation des débits évacués de la propriété sont à la charge exclusive du propriétaire qui doit réaliser des dispositifs adaptés à l'opération et au terrain.
- L'évacuation des eaux pluviales dans le système d'assainissement de la voie ferrée ou en pied de talus ferroviaire est interdite.


 Voir « Titre I : dispositions générales » p. 7 (article 5).

ARTICLE A 5 - Caractéristiques des terrains.

Sans objet.


ARTICLE A 6 - Implantation des constructions par rapport aux voies et emprises publiques.

- Les constructions doivent s'implanter à une distance de l'alignement des voies au moins égale à 5 m.
Ce recul est adapté **dans le secteur Ae** en fonction de l'étude L.111-8 jointe en annexe du rapport de présentation, soit un recul minimum de 3 m pour la partie située entre la construction principale existante (implantée à l'alignement) et la limite Ouest du secteur Ae, et un recul minimum de 12 m entre cette même construction et le carrefour RD 683/ RD426.
Il peut être dérogé aux règles précédentes pour l'adaptation, la réfection et les extensions du bâti existant sans diminution du retrait existant.
- Dans des circonstances particulières (angle de rue, virage accentué, croisement de voies, etc...), pour des motifs de sécurité, il pourra être imposé un recul différent des principes généraux pour l'implantation des constructions par rapport aux voies et emprises publiques.

 Voir « Titre I : dispositions générales » p. 6 (article 5) pour les règles d'implantation des équipements d'infrastructure, et p. 14 et 15 pour les modalités d'application de l'article 6.

ARTICLE A 7 - Implantation des constructions par rapport aux limites séparatives.

- Les constructions doivent s'implanter :
 - . soit en limite séparative si la hauteur totale de la construction n'excède pas 3,50 mètres en limite.
 - . soit en retrait de la limite séparative si la distance horizontale de tout point d'un bâtiment au point le plus proche des limites séparatives est au moins égale à la moitié de la différence d'altitude entre ces deux points, sans pouvoir être inférieure à 3 mètres ($h/2 \geq 3$ m).
- Il peut être dérogé à la règle précédente pour l'adaptation, la réfection et les extensions du bâti existant sans diminution du retrait existant.


 Voir « Titre I : dispositions générales » p. 6 (article 5) pour les règles d'implantation des équipements d'infrastructure, et p. 14 pour les modalités d'application de l'article 7.

ARTICLE A 8 - Implantation des constructions les unes par rapport aux autres sur une même propriété.

A moins que les bâtiments ne soient contigus, la distance entre deux constructions principales sur un même terrain doit permettre l'entretien facile des marges d'isolement et des bâtiments eux-mêmes, ainsi que le passage et le fonctionnement du matériel de lutte contre l'incendie.


ARTICLE A 9 - Emprise au sol.

- **Dans le secteur Ae**, le coefficient d'emprise au sol est limité à 0,4.
- **Dans le reste de la zone**, aucune prescription n'est imposée pour les autres constructions.

 Voir « Titre I : dispositions générales » p. 7 (article 5) pour les modalités d'application de l'article 9 pour les constructions et installations nécessaires aux services publics ou d'intérêt collectif, et p. 10 et 11 pour les modalités de détermination de l'emprise au sol.

ARTICLE A 10 - Hauteur des constructions.

- La hauteur maximale (faîtage ou acrotère) des constructions à usage agricole est fixée à 12 m.
- **Dans le secteur Ae**, la hauteur maximale des autres constructions est fixée à 9 m au faîtage.
- **Dans le reste de la zone**, la hauteur maximale des autres constructions est fixée à 6 m à l'égout de toiture et à 7 m à l'acrotère.
- Il peut être dérogé aux règles précédentes lorsque le projet vise l'adaptation, la réfection, l'extension ou la reconstruction de bâtiments existants sans dépasser les hauteurs des bâtiments d'origine. Les reconstructions à l'identique sont notamment autorisées.

 Voir « Titre I : dispositions générales » p. 6 (article 5) pour les règles de hauteur des constructions et installations nécessaires aux services publics ou d'intérêt collectif, et p. 12 pour les modalités de détermination de la hauteur des constructions

ARTICLE A 11 - Aspect extérieur.

- Les dispositions de l'article R. 111-27 du Code de l'Urbanisme sont applicables (voir article U 11).
- Les constructions doivent également respecter les règles ci-dessous.

1 - Toitures.

- Les toitures doivent s'harmoniser avec les toitures des constructions existantes ou avec le milieu environnant, par leur forme et leur couleur.
- Les couleurs vives, les matériaux brillants ou réverbérants sont interdits sauf s'ils permettent des économies d'énergie, la gestion des eaux pluviales, une démarche de haute qualité environnementale ou s'ils intègrent des principes de développement durable ou des dispositifs de captation ou de production d'énergie renouvelable.

2 - Matériaux et couleurs de façades.


- Toutes les façades des bâtiments et annexes, visibles ou non de la voie publique, sont traitées en matériaux de bonne qualité et harmonisées entre elles.
- L'emploi à nu, en parements extérieurs, de matériaux destinés à être recouverts d'un revêtement ou d'un enduit (carreaux de plâtre, brique creuse, parpaings....) est interdit.
- Les couleurs utilisées s'harmoniseront avec les bâtiments existants ou avec le milieu environnant. Elles doivent contribuer à une bonne intégration des constructions dans le site.
Les couleurs vives, les matériaux brillants ou réverbérants sont interdits sauf s'ils permettent des économies d'énergie, la gestion des eaux pluviales, une démarche de haute qualité environnementale ou s'ils intègrent des principes de développement durable ou des dispositifs de captation ou de production d'énergie renouvelable.

3 - Clôtures.

- Les clôtures ne sont pas obligatoires.
- Les clôtures doivent s'harmoniser avec clôtures avoisinantes par leur aspect, leur dimension et les matériaux.
Dans le secteur Ae, elles seront de teinte neutre ou grise et présenteront des décrochements et reculs par rapport à la RD 683.
- Les clôtures et haies doivent être implantées de manière à ne pas créer ou aggraver une gêne pour la visibilité aux carrefours.

4 - Divers.

- Les constructions doivent s'adapter à la topographie locale et au sol naturel.
- L'intégration architecturale des dispositifs permettant des économies d'énergie, la gestion des eaux pluviales, une démarche de haute qualité environnementale, des dispositifs intégrant des principes de développement durable ainsi que des dispositifs de production d'énergie renouvelable est à soigner.
- Les éléments de patrimoine faisant l'objet d'une protection au titre de l'article R. 123-11 h) du Code de l'Urbanisme et repérés dans les documents graphiques (calvaire) doivent être préservés dans toutes leurs caractéristiques (*voir page 7 et annexe du rapport de présentation*).
Tous les travaux effectués sur le patrimoine ainsi repéré, et non soumis à un permis de construire, sont précédés d'une déclaration préalable. Ils doivent être conçus et réalisés en évitant toute dénaturation des caractéristiques constituant son intérêt (architectural, paysager et historique notamment).

 Voir « Titre I : dispositions générales » p. 6 (article 5) pour les règles d'aspect extérieur des constructions et installations nécessaires aux services publics ou d'intérêt collectif.

ARTICLE A 12 - Stationnement des véhicules.

- Le stationnement des véhicules répondant aux besoins des constructions ou installations (véhicules des habitants, visiteurs, personnel, clients, etc...) doit être assuré en dehors des voies publiques.
- Dans tous les cas, le nombre de stationnements est adapté à la spécificité de l'usage de la construction (habitation, activité...).

ARTICLE A 13 - Espaces libres et plantations.

- Les plantations existantes, notamment les arbres à haute tige, sont maintenues dans la mesure du possible ou remplacées par des plantations équivalentes.
- Les éléments d'intérêt paysager ou contribuant aux continuités écologiques et à la trame verte et bleue, repérés sur les documents graphiques en application de l'article R. 123-11 du Code de l'Urbanisme sont protégés (*voir « Titre I : dispositions générales » p. 7*).
- Les plantations réalisées (dans le respect de l'article 671 du Code Civil) sont constituées, de préférence, d'essences locales. Le mélange des essences est recommandé sur le plan des couleurs et des formes, sur le choix des espèces caduques ou persistantes, florifères ou non....
- Quelle que soit la destination des bâtiments et des terrains, ils doivent être entretenus et aménagés de façon que la propreté et l'aspect de la zone n'en soient pas altérés.

- Chaque ensemble fera l'objet d'un aménagement paysager (minéral et végétal) des espaces extérieurs aux bâtiments qui est joint à la demande de permis de construire. Les surfaces imperméabilisées doivent être les plus limitées possibles ; les espaces non végétalisés sont de préférence couverts de matériaux perméables type sable, gravier...
- Les dépôts permanents disposés à l'air libre sont masqués par un écran (marge d'isolement plantée de végétaux, clôture de qualité....).
- Des plantations et des aménagements paysagers peuvent être imposés pour faciliter l'insertion des constructions ou installations dans le site. Leur volume et leur implantation doivent être adaptés à leur fonction.

ARTICLE A 14 - Coefficient d'occupation du sol.

Sans objet.

ARTICLE A 15 - Performances énergétiques et environnementales.

L'implantation des constructions cherche à favoriser l'ensoleillement des constructions nouvelles et existantes, ainsi que l'utilisation de dispositifs de captation de l'énergie solaire (capteurs solaires, surface vitrée,...).

ARTICLE A 16 - Infrastructures et réseaux de communications électroniques.

Pas de prescription particulière.

TITRE V :
DISPOSITIONS APPLICABLES
AUX ZONES NATURELLES ET FORESTIERES.

CHAPITRE 1 :
DISPOSITIONS APPLICABLES A LA ZONE N.

VOCATION DE LA ZONE

Les zones N, naturelles et forestières, doivent être protégées en raison, soit de la qualité des sites, des milieux naturels, des paysages et de leur intérêt, notamment du point de vue esthétique, historique ou écologique, soit de l'existence d'une exploitation forestière, soit de leur caractère d'espaces naturels.

Elles comportent :

- Des secteurs Nn, Nns et Nns1 inconstructibles, contribuant aux continuités écologiques et à la trame verte et bleue au titre de l'article R.123-11 i).
- Des secteurs Ns et Nns concernés par le périmètre du P.P.R.T. (zones bleu clair).
- Des secteurs Ns1 et Nns1 concernés par le périmètre du P.P.R.T. (zones rouge et bleu foncé).

La zone N est concernée par :

- Un périmètre de protection des Monuments Historiques. Pour toute construction située dans ce périmètre, le permis de construire ne peut être délivré qu'avec l'accord de l'Architecte des Bâtiments de France.
- Des périmètres de protection de captage. Les arrêtés préfectoraux n°5286 du 2 octobre 2003 (puits « Sous le Breuil ») et n°5290 du 2 octobre 2003 (source des « Touvières ») réglementent les occupations et utilisations du sol dans les périmètres de protection de captage.

La zone N est également concernée par les risques ci-dessous, repérés dans les documents graphiques du règlement en application de l'article R. 123-11 b) du Code de l'Urbanisme.

- Le Plan de Prévention des Risques d'Inondation (P.P.R.I.) du Doubs Central : zones rouge, bleu foncé et bleu clair du P.P.R.I.
- L'Atlas des secteurs à risque de mouvements de terrain du Doubs :
 - . secteurs à risque de glissement d'aléa moyen (pente comprise entre 8° et 14°), d'aléa fort (pente comprise entre 14° et 21°, glissements récents ou anciens) et d'aléa très fort (pente supérieure à 21°),
 - . indices d'affaissement/effondrement d'aléa fort,
 - . secteurs à risque d'éboulement d'aléa fort.
- Des zones des dangers générées par le passage d'un pipeline.

ARTICLE N 1 - Occupations et utilisations du sol interdites ⁵.

- Toutes les occupations et utilisations du sol non mentionnées à l'article N 2 **sont interdites**.

⁵ Toute occupation et utilisation du sol non interdite dans l'article 1 ou non soumise à des conditions particulières dans l'article 2 est admise si elles respectent les autres règles de constructions.


- Toute construction et installation est interdite :
 - . dans les secteurs à risque d'éboulement d'aléa fort,
 - . dans les secteurs à risque de glissement d'aléa très fort.
- Les constructions, le comblement et le remblaiement des **indices avérés d'affaissement et d'effondrement** (dolines, etc.) sont strictement interdits.
- **Dans les secteurs à risque de mouvements de terrain**, la reconstruction d'un bâtiment existant détruit par un sinistre lié à un mouvement de terrain est interdite.
- Toute occupation et utilisation du sol est interdite dans les zones humides, excepté les travaux nécessaires à leur restauration, à leur valorisation, ou ceux liés à la gestion des eaux pluviales (*voir « Titre I : dispositions générales » p. 7).*

ARTICLE N 2 - Occupations et utilisations du sol soumises à des conditions particulières.

- 1 - Dans les secteurs à risque de glissement d'aléa fort** (pente comprise entre 14° et 21°, glissements récents ou anciens), **ne sont autorisés que** l'adaptation et la réfection des constructions existantes.
- 2 - Dans les secteurs Nn, Nns et Nns1 ne sont autorisés que les occupations et utilisations du sol ci-dessous à condition** qu'elles ne portent pas atteinte au caractère et à l'intérêt du site (paysage, milieux écologiques...), qu'elles ne soient pas incompatibles avec l'exercice d'une activité agricole ou forestière, et qu'elles ne compromettent pas la vocation de la zone :
 - L'adaptation et la réfection des constructions existantes.
 - Les constructions et installations nécessaires aux services publics ou d'intérêt collectif existants (centrale hydroélectrique notamment).
 - Les aménagements liés à la fréquentation ou à la découverte touristique de ces espaces (constructions et aménagements de type kiosque à pique-nique, sites d'observation de la nature, panneaux informatifs...), ainsi que les aménagements d'entretien des espaces.
- 3 - Dans le reste de la zone, sont également autorisés, à condition** qu'ils ne portent pas atteinte au caractère et à l'intérêt du site (paysage, milieux écologiques...), qu'ils ne soient pas incompatibles avec l'exercice d'une activité agricole ou forestière, et qu'ils ne compromettent pas la vocation de la zone :
 - Les constructions et installations directement liées et nécessaires à l'entretien et à l'exploitation des forêts.
 - Les constructions et installations nécessaires aux services publics ou d'intérêt collectif.
 - Les affouillements et exhaussements du sol nécessaires aux occupations et utilisations du sol autorisées ou s'ils présentent un intérêt collectif.
 - L'adaptation et la réfection des constructions existantes.
- 4 - Dans les secteurs concernés par le P.P.R.T., le P.P.R.I. et le risque de glissement**, toutes les occupations et utilisations du sol autorisées restent soumises aux dispositions prévues à l'**article R 111-2** du Code de l'Urbanisme (*voir annexes*) pour l'appréciation de la salubrité et de la sécurité publiques.
- 5 - Dans les secteurs Ns, Ns1, Nns et Nns1**, les occupations et utilisations du sol autorisées sont soumises au règlement du P.P.R.T.
- 6 - Dans les secteurs concernés par le risque d'inondation du P.P.R.I. du Doubs Central**, les occupations et utilisations du sol autorisées sont soumises au règlement du P.P.R.I.

7 - Dans les secteurs concernés par le risque de glissement d'aléa moyen, les occupations et utilisations du sol autorisées doivent tenir compte des risques géologiques inhérents au terrain. La réalisation d'une étude spécifique pour définir les caractéristiques du sol et les dispositions constructives à mettre en oeuvre pour assurer la stabilité et la pérennité des nouvelles constructions principales est fortement recommandée.

8 - Dans les zones de dangers liées au passage du pipeline, toutes les occupations et utilisations du sol autorisées restent soumises aux dispositions prévues à l'**article R. 111-2** du Code de l'Urbanisme (*voir annexes*) pour l'appréciation de la salubrité et de la sécurité publiques.

 Voir « Titre I : dispositions générales » p. 6 (article 4) pour les travaux sur bâtiment existant non conforme aux règles et pour un bâtiment détruit ou démoli.

ARTICLE N 3 - Accès et voirie.

1 - Accès.

- Lorsque le terrain est desservi par deux ou plusieurs voies publiques, l'accès sur celle de ces voies, qui présenterait une gêne ou un risque pour la circulation, peut être interdit.
- Toute opération doit prendre le minimum d'accès sur les voies publiques.
Les accès sur les voies publiques doivent être adaptés à l'opération et aménagés en fonction de l'importance du trafic desdites voies, de façon à apporter la moindre gêne à la circulation publique.
- Les accès sur les voies publiques seront implantés de façon à assurer la sécurité des usagers des voies publiques et des personnes utilisant ces accès.
- Tout nouvel accès sur la voirie départementale devra obtenir l'accord du gestionnaire routier.

2 - Voirie ouverte à la circulation publique.

- Les dimensions, formes et caractéristiques techniques des voies doivent être adaptées aux usages qu'elles supportent ou aux opérations qu'elles doivent desservir ; elles doivent notamment être adaptées à l'approche du matériel de lutte contre l'incendie, de ramassage des ordures ménagères, de déneigement.
- Les liaisons douces existantes seront conservées.

ARTICLE N 4 - Desserte par les réseaux.

Tous les dispositifs projetés relatifs à l'alimentation en eau potable et à l'assainissement doivent être conformes à la réglementation en vigueur.

1 - Eau potable.

- Toute construction ou installation qui requiert une alimentation en eau potable doit être raccordée au réseau collectif de distribution d'eau potable s'il existe et si ses caractéristiques sont suffisantes.
- La mise en oeuvre d'installations individuelles peut cependant être autorisée, sous réserve que l'alimentation en eau potable soit assurée dans des conditions conformes à la législation en vigueur et que les ouvrages produisent un volume d'eau suffisant et de qualité satisfaisante.

2 - Assainissement.

2.1 - Eaux usées.

- Toute construction ou installation nécessitant une évacuation des eaux usées doit être raccordée au réseau collectif d'assainissement, selon la réglementation en vigueur et en respectant ses caractéristiques actuelles ou prévues.
Tous les ouvrages nécessaires pour amener les eaux usées au réseau public sont à la charge exclusive du propriétaire de la construction.
- A l'exception des effluents rejetés compatibles avec le mode de traitement, et sous réserve d'une convention de rejet avec le gestionnaire du réseau, l'évacuation des eaux usées autres que domestiques dans le système public d'assainissement est interdite. Cette condition peut conduire à imposer un pré-traitement ou un traitement des effluents non domestiques.
- En l'absence de réseau collectif d'assainissement, une installation d'assainissement individuel, conforme aux règles sanitaires en vigueur, doit être réalisée, à la charge du propriétaire.
Les filières d'assainissement individuel doivent être conformes aux normes et règles de l'art. Elles sont soumises à validation préalable par le Service Public d'Assainissement Non Collectif (SPANC) : contrôles de conception, de réalisation et périodique.
- L'évacuation des eaux usées non traitées dans les rivières, fossés ou dans le réseau d'eaux pluviales est interdite.

2.2 - Eaux pluviales.

- La recherche de solutions permettant l'absence de rejet dans le réseau collectif est la règle générale.
- Les eaux pluviales sont infiltrées sur la parcelle (des dispositifs à l'échelle de plusieurs parcelles sont également autorisés), excepté **dans les secteurs à risques de glissement** ou en cas d'impossibilité technique : les eaux pluviales seront alors rejetées dans le réseau collectif pluvial lorsqu'il existe ou dans un exutoire naturel.
- Toutes les dispositions doivent être envisagées pour limiter l'imperméabilisation du sol, pour favoriser le stockage des eaux pluviales en vue d'une réutilisation, ainsi que pour assurer la maîtrise des débits et de l'écoulement des eaux pluviales, notamment avant rejet vers le réseau collecteur ou l'exutoire naturel.
- Les aménagements nécessaires au libre écoulement des eaux pluviales et ceux visant à l'infiltration ou à la limitation des débits évacués de la propriété sont à la charge exclusive du propriétaire qui doit réaliser des dispositifs adaptés à l'opération et au terrain
- L'évacuation des eaux pluviales dans le système d'assainissement de la voie ferrée ou en pied de talus ferroviaire est interdite.


 Voir « Titre I : dispositions générales » p. 7 (article 5).

ARTICLE N 5 - Caractéristiques des terrains.

Sans objet.


ARTICLE N 6 - Implantation des constructions par rapport aux voies et emprises publiques.

- Les constructions doivent s'implanter à une distance de l'alignement des voies au moins égale à 5 m. Il peut être dérogé à la règle précédente pour l'adaptation, la réfection et les extensions du bâti existant sans diminution du retrait existant.
- Dans des circonstances particulières (angle de rue, virage accentué, croisement de voies, etc...), pour des motifs de sécurité, il pourra être imposé un recul différent des principes généraux pour l'implantation des constructions par rapport aux voies et emprises publiques.

 Voir « Titre I : dispositions générales » p. 6 (article 5) pour les règles d'implantation des équipements d'infrastructure, et p. 14 et 15 pour les modalités d'application de l'article 6.

ARTICLE N 7 - Implantation des constructions par rapport aux limites séparatives.

- Les constructions doivent s'implanter :
 - . soit en limite séparative.
 - . soit en retrait de la limite séparative si la distance horizontale de tout point d'un bâtiment au point le plus proche des limites séparatives est au moins égale à la moitié de la différence d'altitude entre ces deux points, sans pouvoir être inférieure à 3 mètres ($h/2 \geq 3$ m).
- Il peut être dérogé à la règle précédente pour l'adaptation, la réfection et les extensions du bâti existant sans diminution du retrait existant.

 Voir « Titre I : dispositions générales » p. 6 (article 5) pour les règles d'implantation des équipements d'infrastructure, et p. 14 pour les modalités d'application de l'article 7.

ARTICLE N 8 - Implantation des constructions les unes par rapport aux autres sur une même propriété.


A moins que les bâtiments ne soient contigus, la distance entre deux constructions principales sur un même terrain doit permettre l'entretien facile des marges d'isolement et des bâtiments eux-mêmes, ainsi que le passage et le fonctionnement du matériel de lutte contre l'incendie.

ARTICLE N 9 - Emprise au sol.

Pas de prescription particulière.


ARTICLE N 10 - Hauteur des constructions.

La hauteur maximale des constructions est fixée à 6 m à l'égout de toiture et à 7 m à l'acrotère.

 Voir « Titre I : dispositions générales » p. 6 (article 5) pour les règles de hauteur des constructions et installations nécessaires aux services publics ou d'intérêt collectif, et p. 12 pour les modalités de détermination de la hauteur des constructions

ARTICLE N 11 - Aspect extérieur.

- Les dispositions de l'article R. 111-27 du Code de l'Urbanisme sont applicables (voir article U 11).
- Les constructions doivent s'adapter à la topographie locale et au sol naturel.
- L'intégration architecturale des dispositifs permettant des économies d'énergie, la gestion des eaux pluviales, une démarche de haute qualité environnementale, des dispositifs intégrant des principes de développement durable ainsi que des dispositifs de production d'énergie renouvelable est à soigner.
- Les éléments de patrimoine faisant l'objet d'une protection au titre de l'article R. 123-11 h) du Code de l'Urbanisme et repérés dans les documents graphiques (chapelle) doivent être préservés dans toutes leurs caractéristiques (voir page 7 et annexe du rapport de présentation).
Tous les travaux effectués sur le patrimoine ainsi repéré, et non soumis à un permis de construire, sont précédés d'une déclaration préalable. Ils doivent être conçus et réalisés en évitant toute dénaturation des caractéristiques constituant son intérêt (architectural, paysager et historique notamment).

 Voir « Titre I : dispositions générales » p. 6 (article 5) pour les règles d'aspect extérieur des constructions et installations nécessaires aux services publics ou d'intérêt collectif.

ARTICLE N 12 - Stationnement des véhicules.

- Le stationnement des véhicules répondant aux besoins des constructions ou installations (véhicules des habitants, visiteurs, personnel, clients, etc...) doit être assuré en dehors des voies publiques.
- Dans tous les cas, le nombre de stationnements est adapté à la spécificité de l'usage de la construction (habitation, activité...).

ARTICLE N 13 - Espaces libres et plantations.

- Les plantations réalisées (dans le respect de l'article 671 du Code Civil) sont constituées, de préférence, d'essences locales.
- Les éléments d'intérêt paysager ou contribuant aux continuités écologiques et à la trame verte et bleue, repérés sur les documents graphiques en application de l'article R. 123-11 du Code de l'Urbanisme sont protégés (*voir « Titre I : dispositions générales » p. 7*).
- Quelle que soit la destination des bâtiments et des terrains, les espaces libres doivent être entretenus et aménagés de façon que la propreté et l'aspect de la zone n'en soient pas altérés.
Les espaces libres doivent faire l'objet d'un traitement végétal (espaces plantés, engazonnés ...) ou minéral. Les surfaces imperméabilisées doivent être les plus limitées possibles ; les espaces non végétalisés sont de préférence couverts de matériaux perméables type sable, gravier...
- Les dépôts permanents disposés à l'air libre sont masqués par un écran (marge d'isolement plantée de végétaux, clôture de qualité...).
- Des plantations et des aménagements paysagers peuvent être imposés pour faciliter l'insertion de constructions ou installations dans le site. Leur volume et leur implantation doivent être adaptés à leur fonction.

ARTICLE N 14 - Coefficient d'occupation du sol.

Sans objet.

ARTICLE N 15 - Performances énergétiques et environnementales.

L'implantation des constructions cherche à favoriser l'ensoleillement des constructions nouvelles et existantes, ainsi que l'utilisation de dispositifs de captation de l'énergie solaire (capteurs solaires, surface vitrée,...).

ARTICLE N 16 - Infrastructures et réseaux de communications électroniques.

Pas de prescription particulière.

ANNEXES.

Articles du règlement national d'urbanisme d'ordre public applicables en présence d'un P.L.U. approuvé.

Article R. 111-2

Le projet peut être refusé ou n'être accepté que sous réserve de l'observation de prescriptions spéciales s'il est de nature à porter atteinte à la salubrité ou à la sécurité publique du fait de sa situation, de ses caractéristiques, de son importance ou de son implantation à proximité d'autres installations.

Article R. 111-4

Le projet peut être refusé ou n'être accepté que sous réserve de l'observation de prescriptions spéciales s'il est de nature, par sa localisation et ses caractéristiques, à compromettre la conservation ou la mise en valeur d'un site ou de vestiges archéologiques.

Article R. 111-25

Le permis ou la décision prise sur la déclaration préalable peut imposer la réalisation d'installations propres à assurer le stationnement hors des voies publiques des véhicules correspondant aux caractéristiques du projet.

Il ne peut être exigé la réalisation de plus d'une aire de stationnement par logement lors de la construction de logements locatifs financés avec un prêt aidé par l'Etat.

L'obligation de réaliser des aires de stationnement n'est pas applicable aux travaux de transformation ou d'amélioration de bâtiments affectés à des logements locatifs financés avec un prêt aidé par l'Etat, y compris dans le cas où ces travaux s'accompagnent de la création de surface de plancher, dans la limite d'un plafond de 50% de la surface de plancher existant avant le commencement des travaux.

Article R. 111-26

Le permis ou la décision prise sur la déclaration préalable doit respecter les préoccupations d'environnement définies aux articles L. 110-1 et L. 110-2 du code de l'environnement. Le projet peut n'être accepté que sous réserve de l'observation de prescriptions spéciales si, par son importance, sa situation ou sa destination, il est de nature à avoir des conséquences dommageables pour l'environnement.

Article R. 111-27

Le projet peut être refusé ou n'être accepté que sous réserve de l'observation de prescriptions spéciales si les constructions, par leur situation, leur architecture, leurs dimensions ou l'aspect extérieur des bâtiments ou ouvrages à édifier ou à modifier, sont de nature à porter atteinte au caractère ou à l'intérêt des lieux avoisinants, aux sites, aux paysages naturels ou urbains ainsi qu'à la conservation des perspectives monumentales.

NOTE.

Comme le prévoit le décret n° 2015-1783 du 28 décembre 2015 relatif à la partie réglementaire du livre I^{er} du code de l'urbanisme et à la modernisation du contenu du Plan Local d'Urbanisme, les dispositions des articles R.123-1 à R.123-14 du code de l'urbanisme dans leur rédaction en vigueur au 31 décembre 2015 restent applicables au présent Plan Local d'Urbanisme et notamment au présent règlement (révision du P.O.S. en P.L.U. engagée avant le 1^{er} janvier 2016).

Rappel : les dispositions des articles R.123-1 à R.123-14 du code de l'urbanisme dans leur rédaction en vigueur au 31 décembre 2015 restent également applicables aux Plans Locaux d'Urbanisme qui font l'objet, après le 1^{er} janvier 2016, d'une procédure de révision sur le fondement de l'article L.153-34 de ce code, de modification ou de mise en compatibilité.