

**PLAN LOCAL D'URBANISME
Intercommunal**

Elaboration prescrite par délibération du conseil communautaire:
le 24 septembre 2012

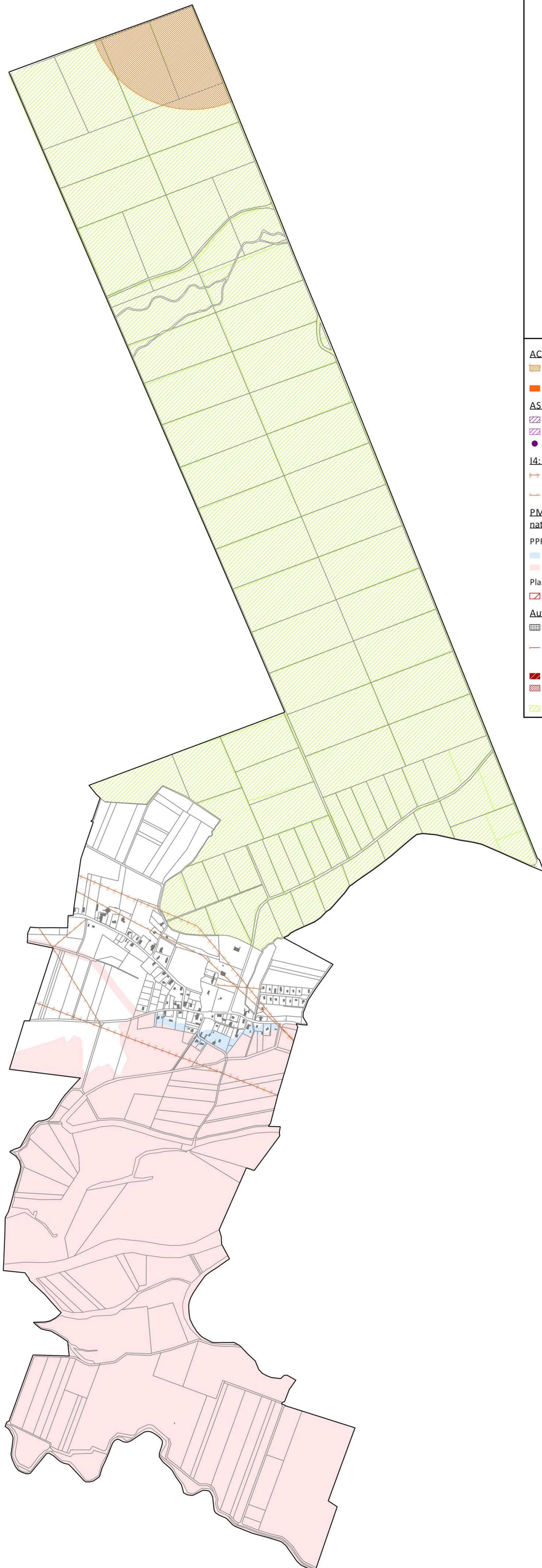
**PLAN DES SERVITUDES D'UTILITE PUBLIQUE
ET DES BOIS ET FORÊT
RELEVANT DU REGIME FORESTIER**

Approuvé par le
conseil communautaire le 2 mai 2017



Plan au 1/7 000

Origine DGFiP cadastre © Droits de l'Etat réservé © Octobre 2017



AC1: Servitude de protection des monuments historiques

(dont périmètre de protection modifié et périmètre de délimitation des abords)

Immeubles

AS1: Servitude attachées à la protection des eaux potables

Périmètre rapproché

Périmètre éloigné

Périmètre immédiat

I4: Servitudes relatives à l'établissement des canalisations électriques:

Servitudes relatives aux lignes électriques de 3ème catégorie: "Champvans-Mesney, Arbois-Champvans"

Servitudes relatives aux lignes électriques de 2ème catégorie

PM1: Servitude résultant d'un plan de prévention des risques naturels prévisibles

PPRNI (risques liés aux inondations)

Zone bleue du PPRN lié aux inondations

Zone rouge du PPRN lié aux inondations

Plan risque mouvement de terrain

Zone rouge

Autres servitudes

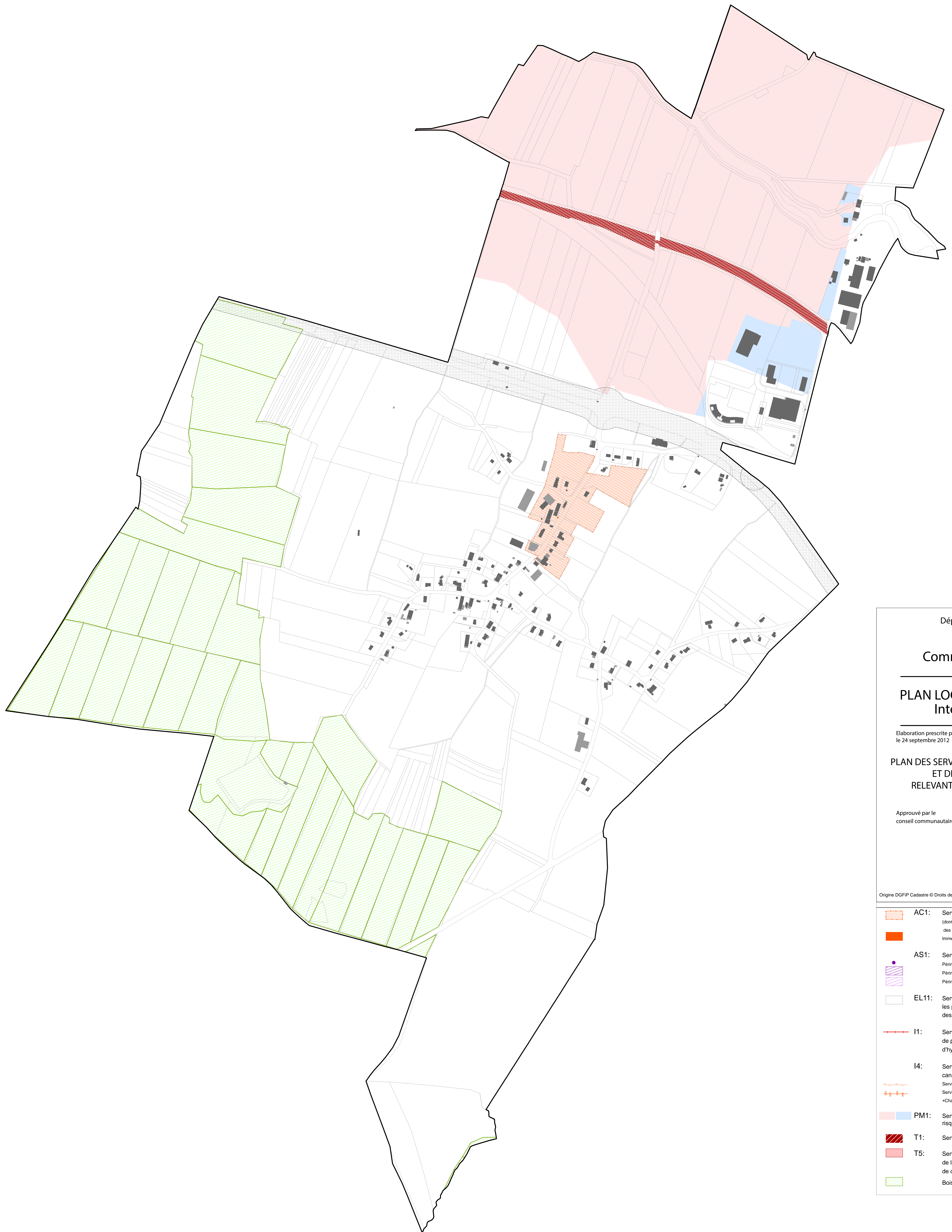
EL 11: Servitude relative aux interdictions d'accès grevant les propriétés limitrophes des routes expresses et des déviations d'agglomérations

I1: Servitude relative à la construction et à l'exploitation de pipeline d'intérêt général destiné au transport d'hydrocarbures liquides ou liquéfiés sous pressions

T1: Servitudes relatives aux chemins de fer

T5: Servitude aéronautique instituée pour la protection de la circulation aérienne et servitudes aéronautique de dégagement et de balisage

Bois et forêt relevant du régime forestier



Département du Jura


Commune de Bans

**PLAN LOCAL D'URBANISME
Intercommunal**

Elaboration prescrite par délibération du conseil communautaire :
le 24 septembre 2012

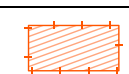












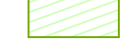
**PLAN DES SERVITUDES D'UTILITE PUBLIQUE
ET DES BOIS ET FORÊT
RELEVANT DU REGIME FORESTIER**

Approuvé par le
conseil communautaire : le 2 mai 2017



Plan au 1/4 000

Origine DGFiP Cadastre © Droits de l'Etat réservés © Mars 2017

	AC1: Servitude de protection des monuments historiques (dont Périmètre de Protection Modifié et Périmètre de Délimitation des Abords)
	AS1: Servitudes attachées à la protection des eaux potables
	Périmètre immédiat
	Périmètre rapproché
	Périmètre éloigné
	EL11: Servitude relative aux interdictions d'accès grevant les propriétés limitrophes des routes expresses et des déviations d'agglomérations
	I1: Servitude relative à la construction et à l'exploitation de pipeline d'intérêt général destiné au transport d'hydrocarbures liquides ou liquéfiés sous pression
	I4: Servitudes relatives à l'établissement des canalisations électriques :
	Servitudes relatives aux lignes électriques de 2ème catégorie
	Servitudes relatives aux lignes électriques de 3ème catégorie : «Champvans-Mesnay, Arbois-Champvans»
	PM1: Servitude résultant d'un plan de prévention des risques naturels prévisibles (Zone rouge, Zone bleue)
	T1: Servitude relatives aux chemins de fer
	T5: Servitude aéronautique instituée pour la protection de la circulation aérienne et servitude aéronautique de dégagement et de balisage
	Bois et forêt relevant du régime forestier

Commune de Belmont

**PLAN LOCAL D'URBANISME
Intercommunal**

Elaboration prescrite par délibération du conseil communautaire:
le 24 septembre 2012

**PLAN DES SERVITUDES D'UTILITE PUBLIQUE
ET DES BOIS ET FORÊT
RELEVANT DU REGIME FORESTIER**

Approuvé par le
conseil communautaire le 2 mai 2017



Plan au 1/7 500

Origine DGFiP cadastre © Droits de l'Etat réservé © Octobre 2017

AC1: Servitude de protection des monuments historiques

(dont périmètre de protection modifié et périmètre de délimitation des abords)

Immeubles

AS1: Servitudes attachées à la protection des eaux potables

Périmètre rapproché

Périmètre éloigné

Périmètre immédiat

I4: Servitudes relatives à l'établissement des canalisations électriques:

Servitudes relatives aux lignes électriques de 3ème catégorie: "Champvans-Mesney, Arbois-Champvans"

Servitudes relatives aux lignes électriques de 2ème catégorie

PM1: Servitude résultant d'un plan de prévention des risques naturels prévisibles

PPRNI (risques liés aux inondations)

Zone bleue du PPRN lié aux inondations

Zone rouge du PPRN lié aux inondations

Plan risque mouvement de terrain

Zone rouge

Autres servitudes

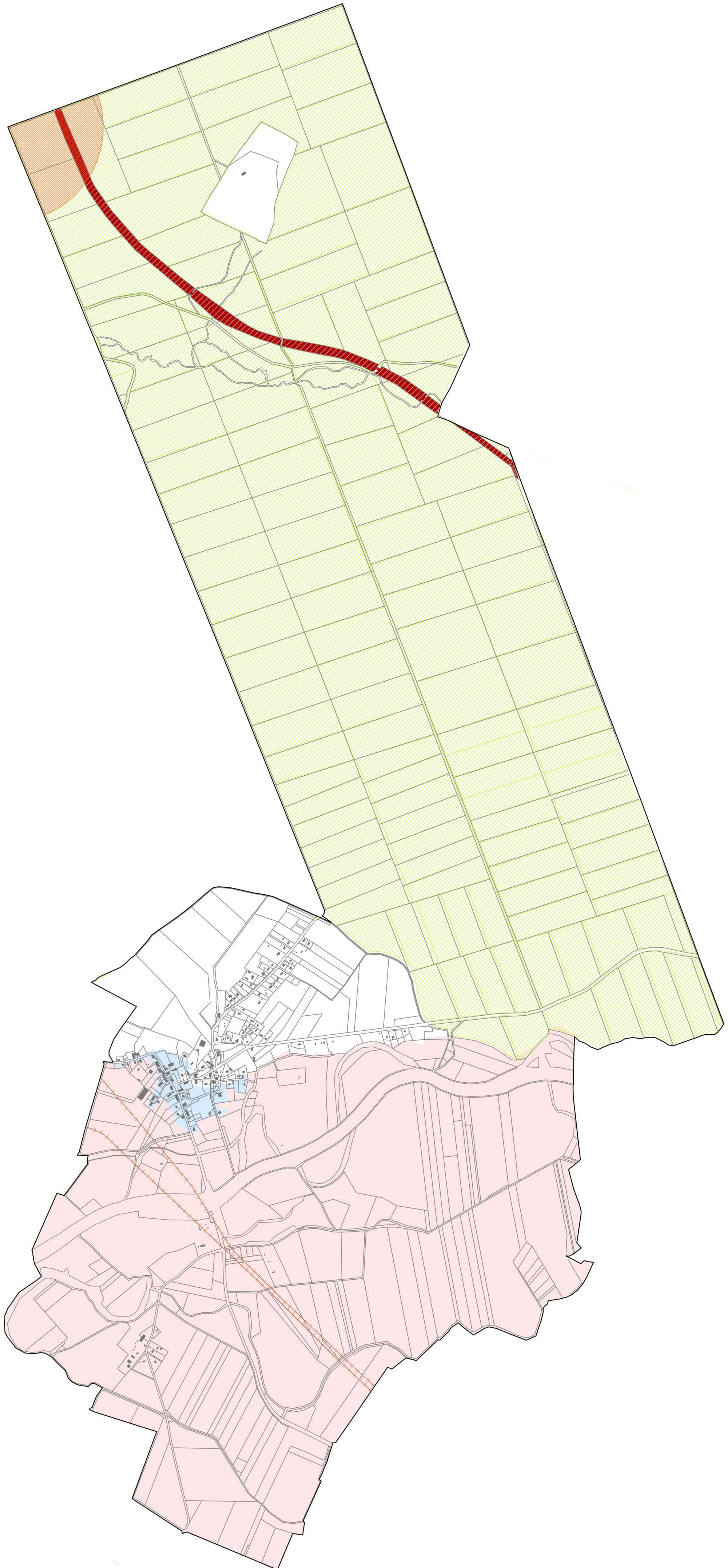
EL 11: Servitude relative aux interdictions d'accès grevant les propriétés limitrophes des routes expresses et des déviations d'agglomérations

I1: Servitude relative à la construction et à l'exploitation de pipeline d'intérêt général destiné au transport d'hydrocarbures liquides ou liquéfiés sous pressions

T1: Servitudes relatives aux chemins de fer

T5: Servitude aéronautique instituée pour la protection de la circulation aérienne et servitudes aéronautique de dégagement et de balisage

Bois et forêt relevant du régime forestier




Commune de Chamblay

PLAN LOCAL D'URBANISME Intercommunal

Elaboration prescrite par délibération du conseil communautaire :
le 24 septembre 2012

PLAN DES SERVITUDES D'UTILITE PUBLIQUE ET DES BOIS ET FORÊT RELEVANT DU REGIME FORESTIER

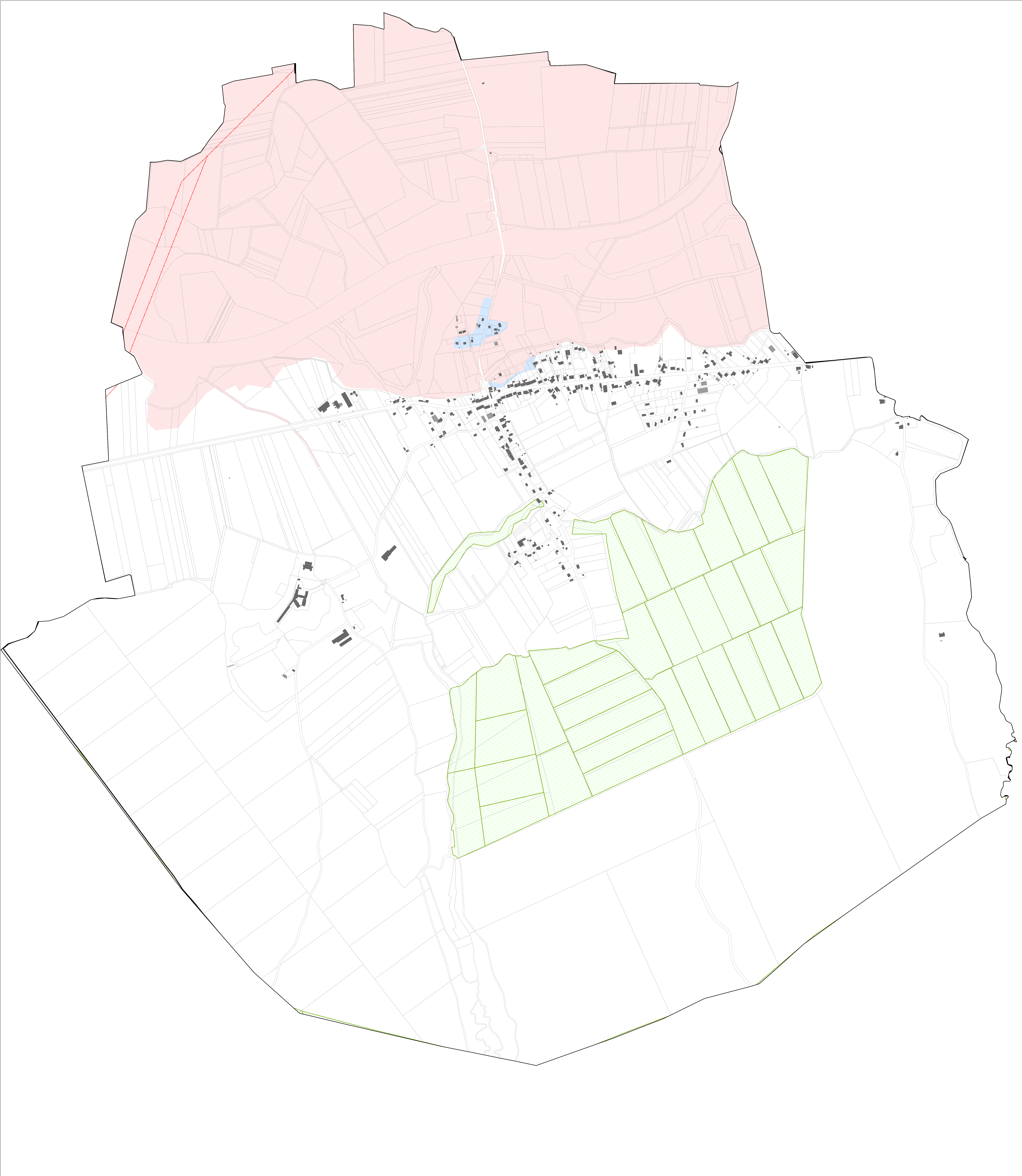
Approuvé par le
conseil communautaire : le 2 mai 2017



Plan au 1/5 500

Origine DGFIP Cadastre © Droits de l'Etat réservés © Mars 2017

	AC1: Servitude de protection des monuments historiques (dont Périmètre de Protection Modifié et Périmètre de Délimitation des Abords) Immeuble
	AS1: Servitudes attachées à la protection des eaux potables Périmètre immédiat Périmètre rapproché Périmètre éloigné
	EL11: Servitude relative aux interdictions d'accès grevant les propriétés limitrophes des routes expressées et des déviations d'agglomérations
	I1: Servitude relative à la construction et à l'exploitation de pipeline d'intérêt général destiné au transport d'hydrocarbures liquides ou liquéfiés sous pression
	I4: Servitudes relatives à l'établissement des canalisations électriques : Servitudes relatives aux lignes électriques de 2ème catégorie Servitudes relatives aux lignes électriques de 3ème catégorie : «Champvans-Messey, Arbois-Champvans»
	PM1: Servitude résultant d'un plan de prévention des risques naturels prévisibles (Zone rouge, Zone bleue)
	T1: Servitude relatives aux chemins de fer
	T5: Servitude aéronautique instituée pour la protection de la circulation aérienne et servitude aéronautique de dégagement et de balisage
	Bois et forêt relevant du régime forestier



Commune de Champagne –
sur-Loue

PLAN LOCAL D'URBANISME
Intercommunal

Elaboration prescrite par délibération du conseil communautaire :
Le 24 septembre 2012

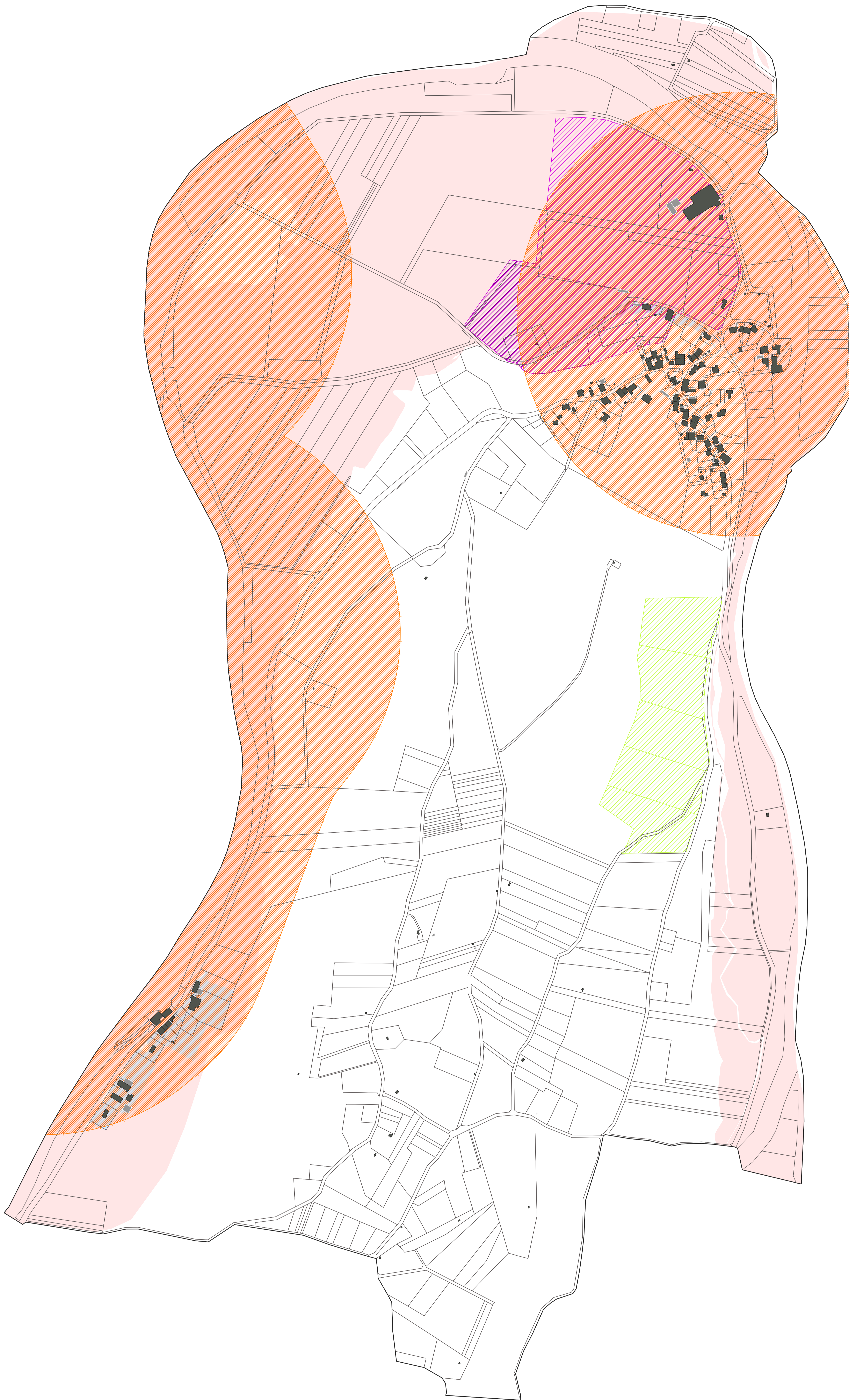
PLAN DES SERVITUDES D'UTILITE PUBLIQUE
ET DES BOIS ET FORÊT
RELEVANT DU REGIME FORESTIER










Approuvé par le conseil communautaire : le 2 mai 2017
Modifié par Arrêté Préfectoral : le 22 avril 2024

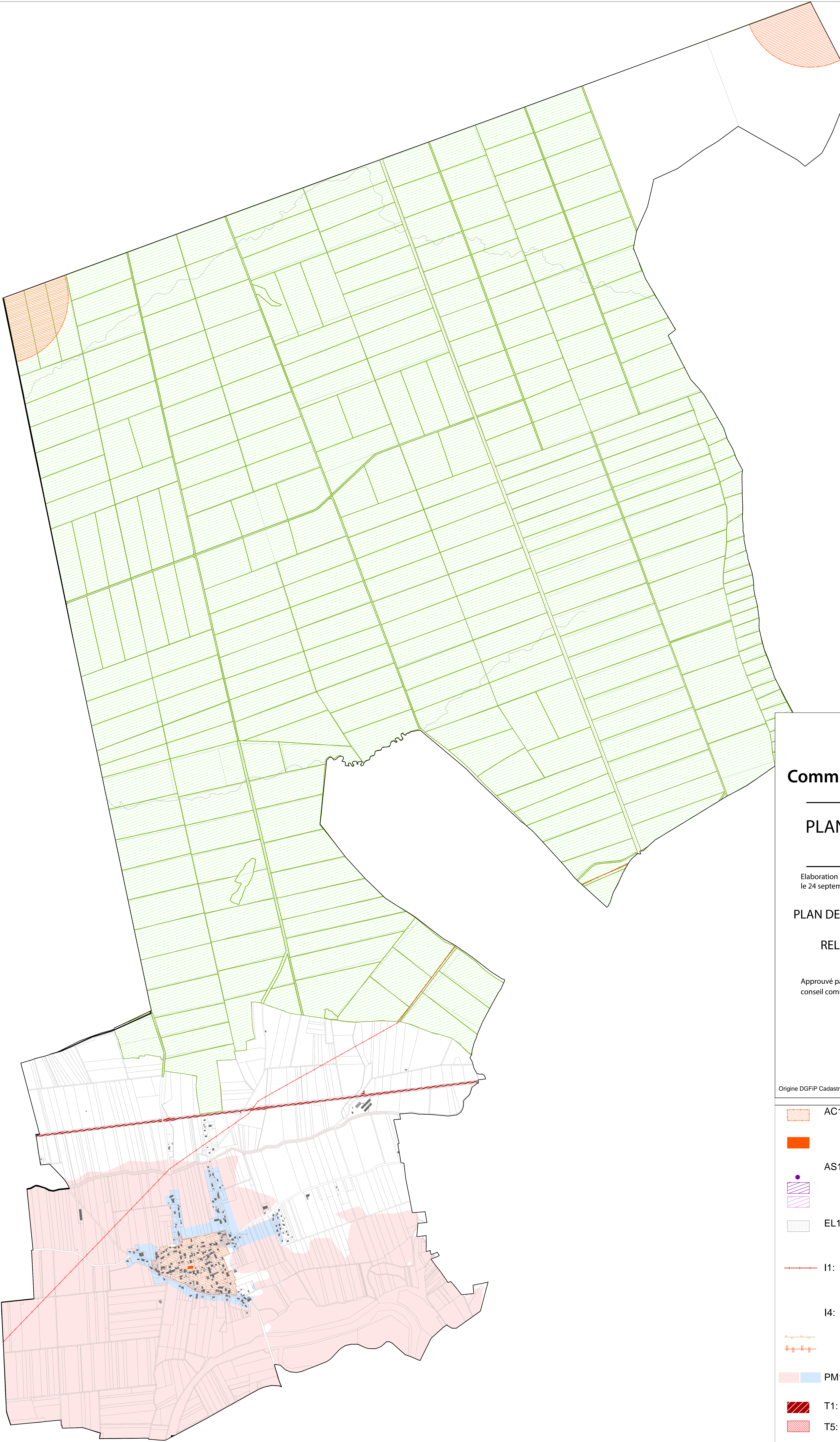


Plan au 1/3 500

Origine DGFiP Cadastre © Droits de l'Etat réservés © Mars 2017



-  AC1 : Servitude de protection des monuments historiques (dont périmètre de Protection modifié et Périmètre de délimitation des abords)
-  EL11 : Servitude relative aux interdictions d'accès grevant les propriétés limitrophes des routes expresses et des déviations d'agglomérations
-  immeubles
- PM1 : Servitude résultant d'un plan de prévention des risques naturels prévisibles (Zone rouge, Zone bleue)
-  Zone bleue
-  Zone rouge
- AS1 : Servitudes attachés à la protection des eaux potables
-  Périmètre rapproché
-  Périmètre éloigné
-  Périmètre immédiat
-  Bois et forêts relevant du régime forestier



Département du Jura


Commune de Chissey-sur-Loue

**PLAN LOCAL D'URBANISME
Intercommunal**

Elaboration prescrite par délibération du conseil communautaire :
le 24 septembre 2012

**PLAN DES SERVITUDES D'UTILITE PUBLIQUE
ET DES BOIS ET FORÊT
RELEVANT DU REGIME FORESTIER**

Approuvé par le
conseil communautaire : le 2 mai 2017



Plan au 1/10 500

Origine DGFIP Cadastre © Droits de l'Etat réservés © Mars 2017

- AC1:** Servitude de protection des monuments historiques
(dont Périmètre de Protection Modifié et Périmètre de Délimitation des Abords)
Immeuble
- AS1:** Servitudes attachées à la protection des eaux potables
Périmètre immédiat
Périmètre rapproché
Périmètre éloigné
- EL11:** Servitude relative aux interdictions d'accès grevant les propriétés limitrophes des routes expresses et des déviations d'agglomérations
- I1:** Servitude relative à la construction et à l'exploitation de pipeline d'intérêt général destiné au transport d'hydrocarbures liquides ou liquéfiés sous pression
- I4:** Servitudes relatives à l'établissement des canalisations électriques :
Servitudes relatives aux lignes électriques de 2ème catégorie
Servitudes relatives aux lignes électriques de 3ème catégorie : «Champvans-Mesnay, Arbois-Champvans»
- PM1:** Servitude résultant d'un plan de prévention des risques naturels prévisibles (Zone rouge, Zone bleue)
- T1:** Servitude relatives aux chemins de fer
- T5:** Servitude aéronautique instituée pour la protection de la circulation aérienne et servitude aéronautique de dégagement et de balisage
- Bois et forêt relevant du régime forestier**

PLAN LOCAL D'URBANISME Intercommunal

Élaboration prescrite par délibération du conseil communautaire :
le 24 septembre 2012

PLAN DES SERVITUDES D'UTILITE PUBLIQUE ET DES BOIS ET FORÊT RELEVANT DU REGIME FORESTIER

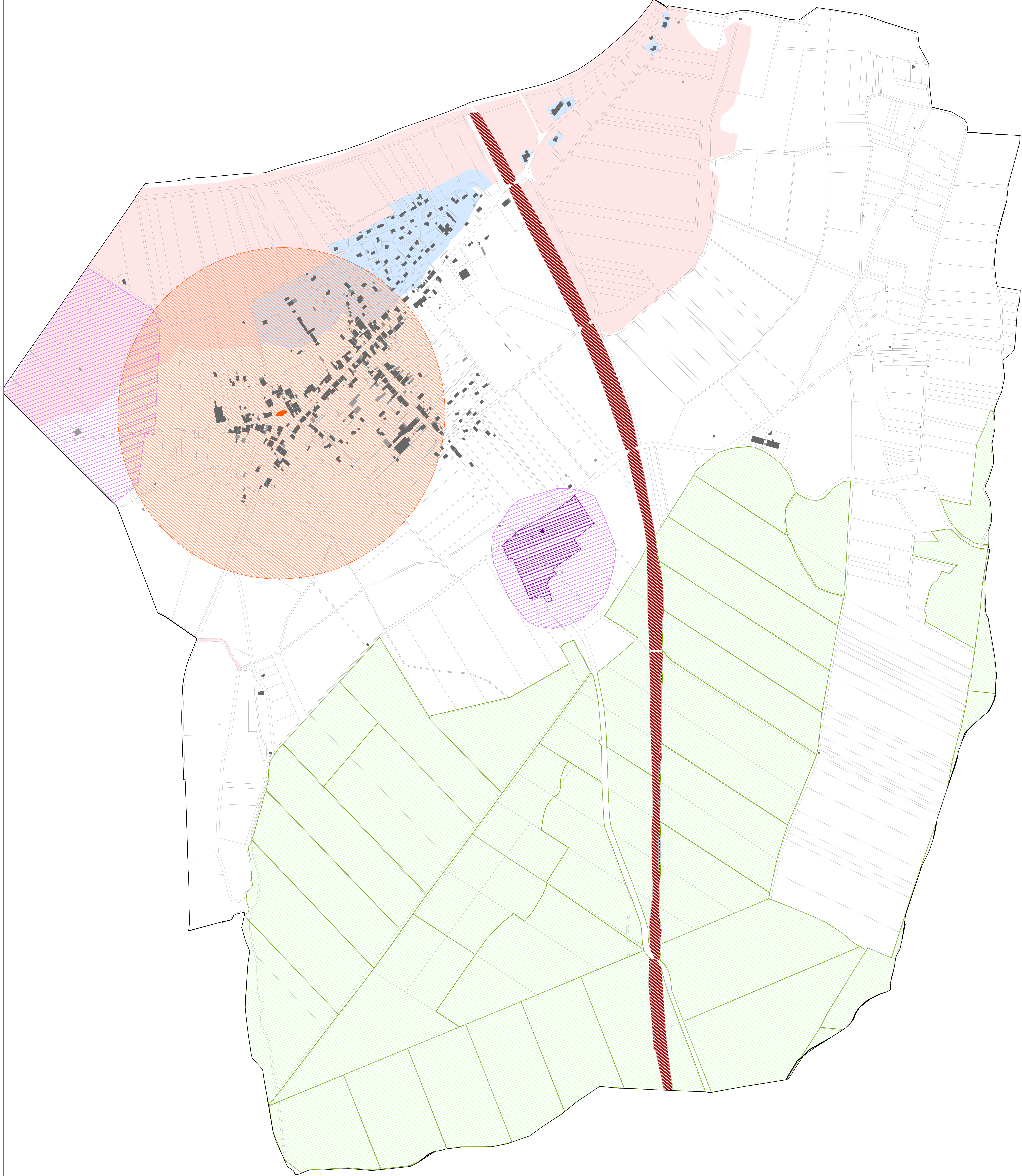


Approuvé par le
conseil communautaire : le 2 mai 2017

Plan au 1/4 000

Origine DGFIF Cadastre © Droits de l'Etat réservés © Mars 2017

	AC1: Servitude de protection des monuments historiques (dont Périmètre de Protection Modifié et Périmètre de Délimitation des Abords) Immeuble
	ASI: Servitudes attachées à la protection des eaux potables Périmètre immédiat Périmètre rapproché Périmètre éloigné
	EL11: Servitude relative aux interdictions d'accès grevant les propriétés limitrophes des routes expresses et des déviations d'agglomérations
	I1: Servitude relative à la construction et à l'exploitation de pipeline d'intérêt général destiné au transport d'hydrocarbures liquides ou liquéfiés sous pression
	I4: Servitudes relatives à l'établissement des canalisations électriques : Servitudes relatives aux lignes électriques de 2ème catégorie Servitudes relatives aux lignes électriques de 3ème catégorie : « Champvans-Mesnay, Abolys-Champvans »
	PM1: Servitude résultant d'un plan de prévention des risques naturels prévisibles (Zone rouge, Zone bleue)
	T1: Servitude relative aux chemins de fer
	T5: Servitude aéronautique instituée pour la protection de la circulation aérienne et servitude aéronautique de dégagement et de balisage
	Bois et forêt relevant du régime forestier




PLAN LOCAL D'URBANISME
Intercommunal

Elaboration prescrite par délibération du conseil communautaire :
le 24 septembre 2012.

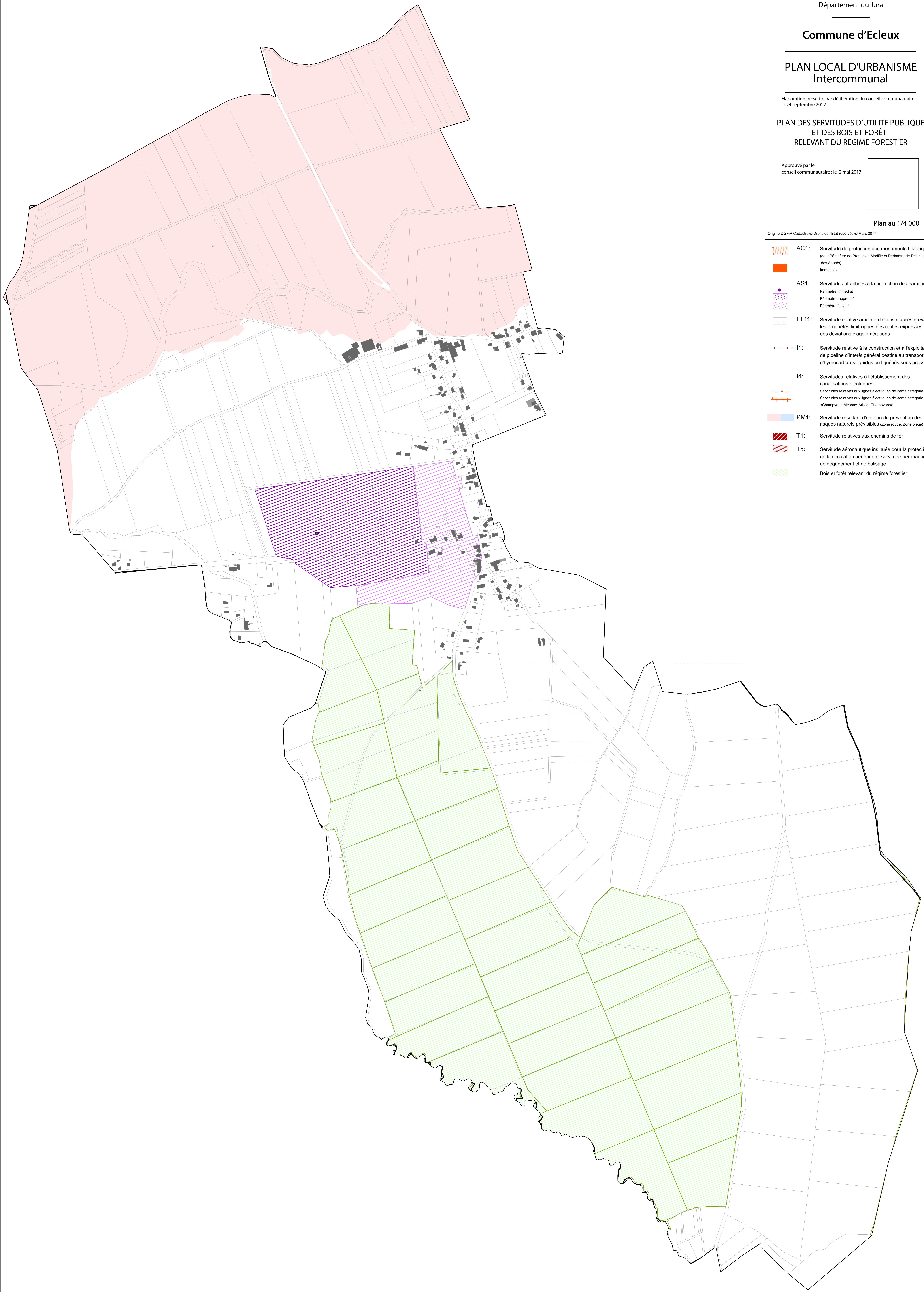
PLAN DES SERVITUDES D'UTILITE PUBLIQUE
ET DES BOIS ET FORÊT
RELEVANT DU REGIME FORESTIER

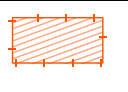







Approuvé par le
conseil communautaire : le 2 mai 2017

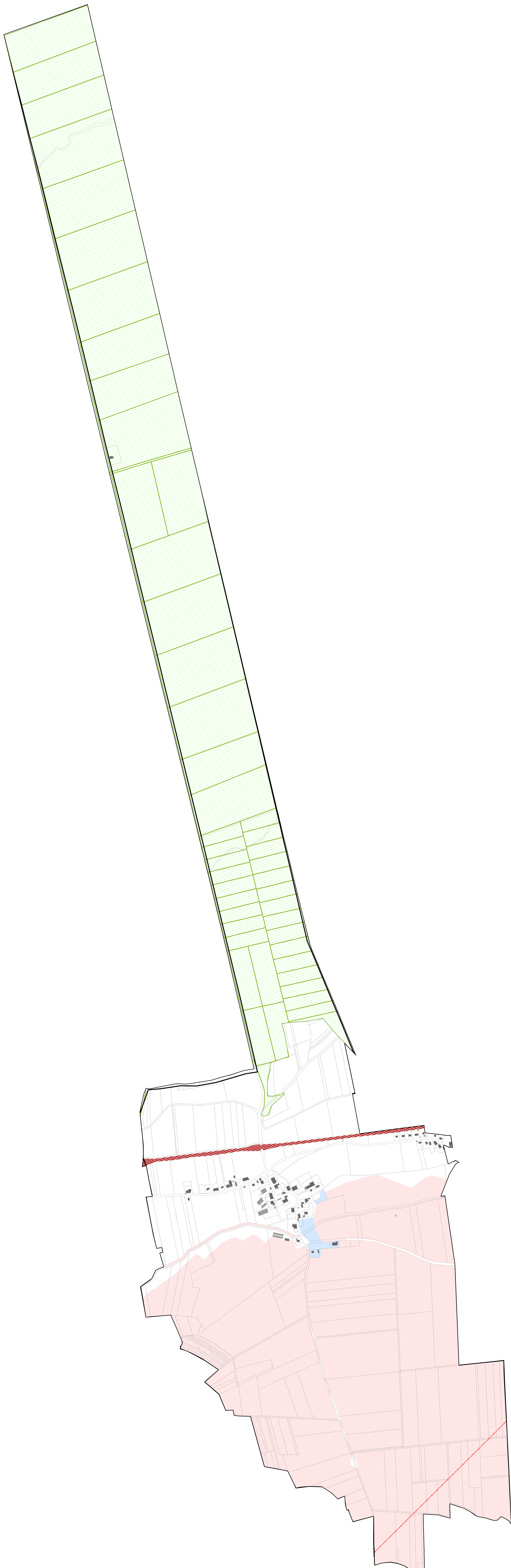



Plan au 1/4 000

Origine DGFIP Cadastre © Droits de l'Etat réservés © Mars 2017



-  **AC1:** Servitude de protection des monuments historiques (dont Périmètre de Protection Modifié et Périmètre de Délimitation des Abords)
Immeuble
-  **AS1:** Servitudes attachées à la protection des eaux potables
Périmètre immédiat
Périmètre rapproché
Périmètre éloigné
-  **EL11:** Servitude relative aux interdictions d'accès grevant les propriétés limitrophes des routes expresses et des déviations d'agglomérations
-  **I1:** Servitude relative à la construction et à l'exploitation de pipeline d'intérêt général destiné au transport d'hydrocarbures liquides ou liquéfiés sous pression
-  **I4:** Servitudes relatives à l'établissement des canalisations électriques :
Servitudes relatives aux lignes électriques de 2ème catégorie
Servitudes relatives aux lignes électriques de 3ème catégorie «Champvans-Mesnay, Arbois-Champvans»
-  **PM1:** Servitude résultant d'un plan de prévention des risques naturels prévisibles (Zone rouge, Zone bleue)
-  **T1:** Servitude relatives aux chemins de fer
-  **T5:** Servitude aéronautique instituée pour la protection de la circulation aérienne et servitude aéronautique de dégagement et de balisage
-  Bois et forêt relevant du régime forestier



	AC1: Servitude de protection des monuments historiques (dont Périmètre de Protection Modifié et Périmètre de Délimitation des Abords) Immeuble
	AS1: Servitudes attachées à la protection des eaux potables Périmètre immédiat Périmètre rapproché Périmètre éloigné
	EL11: Servitude relative aux interdictions d'accès grevant les propriétés limitrophes des routes expresses et des déviations d'agglomérations
	I1: Servitude relative à la construction et à l'exploitation de pipeline d'intérêt général destiné au transport d'hydrocarbures liquides ou liquéfiés sous pression
	I4: Servitudes relatives à l'établissement des canalisations électriques : Servitudes relatives aux lignes électriques de 2ème catégorie Servitudes relatives aux lignes électriques de 3ème catégorie : «Champvans-Mesnay, Arbois-Champvans»
	PM1: Servitude résultant d'un plan de prévention des risques naturels prévisibles (Zone rouge, Zone bleue)
	T1: Servitude relatives aux chemins de fer
	T5: Servitude aéronautique instituée pour la protection de la circulation aérienne et servitude aéronautique de dégagement et de balisage
	Bois et forêt relevant du régime forestier

Commune de Grange de Vaivre

PLAN LOCAL D'URBANISME
Intercommunal

Elaboration prescrite par délibération du conseil communautaire:
le 24 septembre 2012

PLAN DES SERVITUDES D'UTILITE PUBLIQUE
ET DES BOIS ET FORÊT
RELEVANT DU REGIME FORESTIER

Approuvé par le
conseil communautaire le 2 mai 2017



Plan au 1/2 700

Origine DGFIP cadastre © Droits de l'Etat réservé © Octobre 2017

AC1: Servitude de protection des monuments historiques

(dont périmètre de protection modifié et périmètre de délimitation des abords)
 Immeubles

AS1: Servitude attachées à la protection des eaux potables

Périmètre rapproché
 Périmètre éloigné
 Périmètre immédiat

I4: Servitudes relatives à l'établissement des canalisations électriques:

Servitudes relatives aux lignes électriques de 3ème catégorie: "Champvans-Mesney, Arbois-Champvans"
 Servitudes relatives aux lignes électriques de 2ème catégorie

PM1: Servitude résultant d'un plan de prévention des risques naturels prévisibles

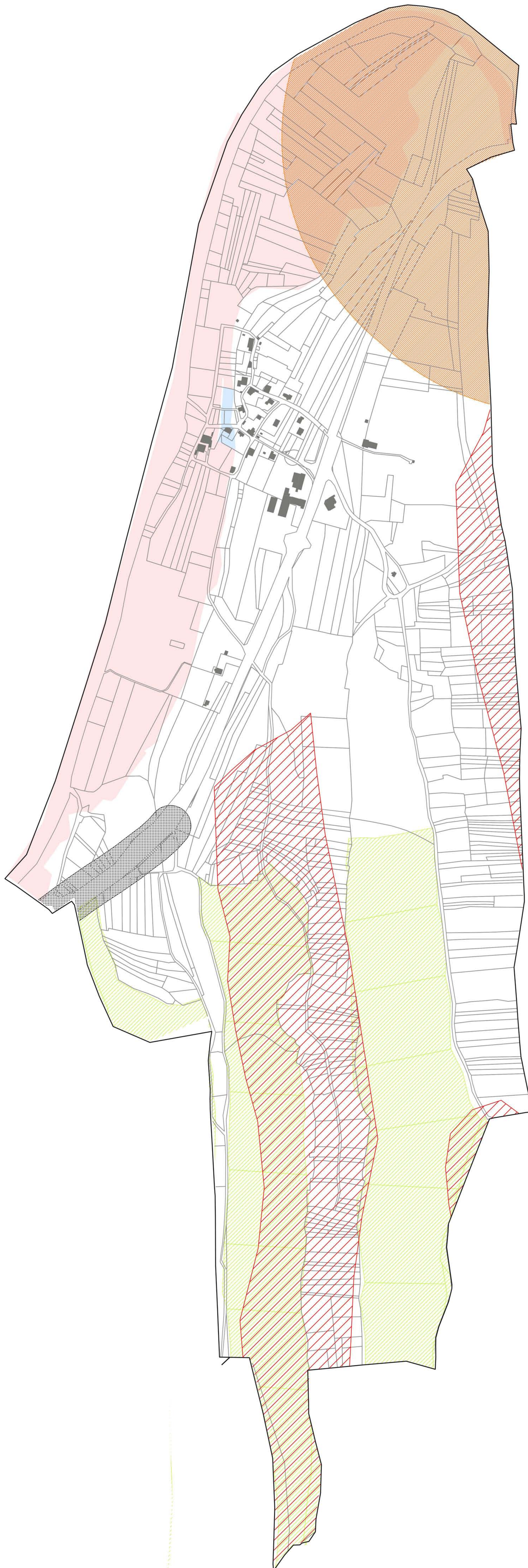
PPRNI (risques liés aux inondations)
 Zone bleue du PPRN lié aux inondations
 Zone rouge du PPRN lié aux inondations

Plan risque mouvement de terrain

Zone rouge

Autres servitudes

EL 11: Servitude relative aux interdictions d'accès grevant les propriétés limitrophes des routes expresses et des déviations d'agglomérations
 I1: Servitude relative à la construction et à l'exploitation de pipeline d'intérêt général destiné au transport d'hydrocarbures liquides ou liquéfiés sous pressions
 T1: Servitudes relatives aux chemins de fer
 T5: Servitude aéronautique instituée pour la protection de la circulation aérienne et servitudes aéronautique de dégagement et de balisage
 Bois et forêt relevant du régime forestier




Commune de La Loye

PLAN LOCAL D'URBANISME
Intercommunal

Elaboration prescrite par délibération du conseil communautaire:
le 24 septembre 2012

PLAN DES SERVITUDES D'UTILITE PUBLIQUE
ET DES BOIS ET FORÊT
RELEVANT DU REGIME FORESTIER

Approuvé par le
conseil communautaire le 2 mai 2017



Plan au 1/7 500

Origine DGFiP cadastre © Droits de l'Etat réservé © Octobre 2017

AC1: Servitude de protection des monuments historiques

(dont périmètre de protection modifié et périmètre de délimitation des abords)

Immeubles

AS1: Servitude attachées à la protection des eaux potables

Périmètre rapproché

Périmètre éloigné

Périmètre immédiat

I4: Servitudes relatives à l'établissement des canalisations électriques:

Servitudes relatives aux lignes électriques de 3ème catégorie: "Champvans-Mesney, Arbois-Champvans"

Servitudes relatives aux lignes électriques de 2ème catégorie

PM1: Servitude résultant d'un plan de prévention des risques naturels prévisibles

PPRNI (risques liés aux inondations)

Zone bleue du PPRN lié aux inondations

Zone rouge du PPRN lié aux inondations

Plan risque mouvement de terrain

Zone rouge

Autres servitudes

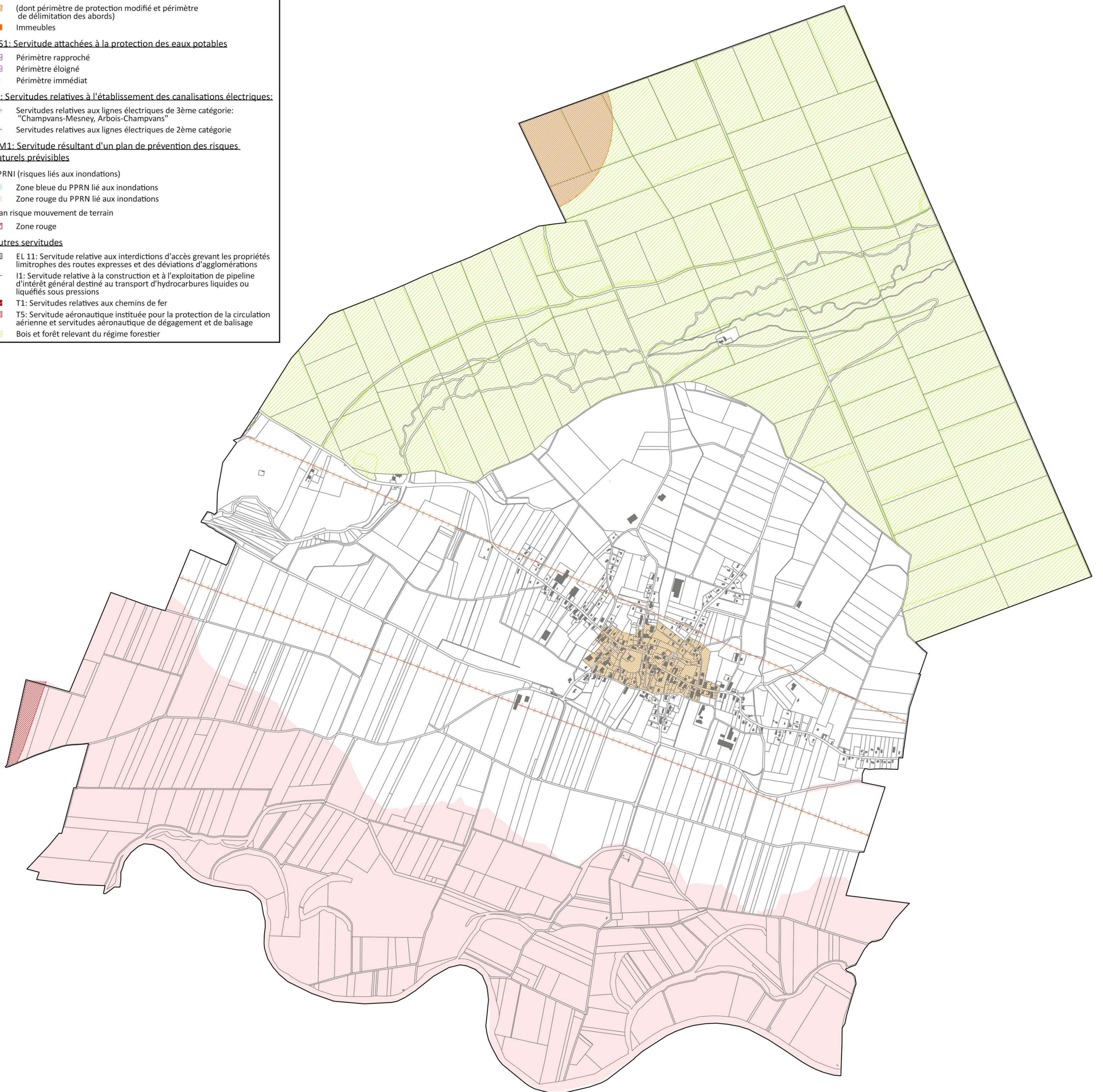
EL 11: Servitude relative aux interdictions d'accès grevant les propriétés limitrophes des routes expresses et des déviations d'agglomérations

I1: Servitude relative à la construction et à l'exploitation de pipeline d'intérêt général destiné au transport d'hydrocarbures liquides ou liquéfiés sous pressions

T1: Servitudes relatives aux chemins de fer

T5: Servitude aéronautique instituée pour la protection de la circulation aérienne et servitudes aéronautique de dégagement et de balisage

Bois et forêt relevant du régime forestier



Commune de Mont-sous-Vaudrey

**PLAN LOCAL D'URBANISME
Intercommunal**

Elaboration prescrite par délibération du conseil communautaire:
le 24 septembre 2012

**PLAN DES SERVITUDES D'UTILITE PUBLIQUE
ET DES BOIS ET FORÊT
RELEVANT DU REGIME FORESTIER**

Approuvé par le
conseil communautaire le 2 mai 2017



Plan au 1/7000

Origine DGFiP cadastre © Droits de l'Etat réservé © Octobre 2017

AC1: Servitude de protection des monuments historiques

(dont périmètre de protection modifié et périmètre de délimitation des abords)
 Immeubles

AS1: Servitudes attachées à la protection des eaux potables

Périmètre rapproché
 Périmètre éloigné
 Périmètre immédiat

I4: Servitudes relatives à l'établissement des canalisations électriques:

Servitudes relatives aux lignes électriques de 3ème catégorie: "Champvans-Mesney, Arbois-Champvans"
 Servitudes relatives aux lignes électriques de 2ème catégorie

PM1: Servitude résultant d'un plan de prévention des risques naturels prévisibles

PPRNI (risques liés aux inondations)

Zone bleue du PPRN lié aux inondations
 Zone rouge du PPRN lié aux inondations

Plan risque mouvement de terrain

Zone rouge

Autres servitudes

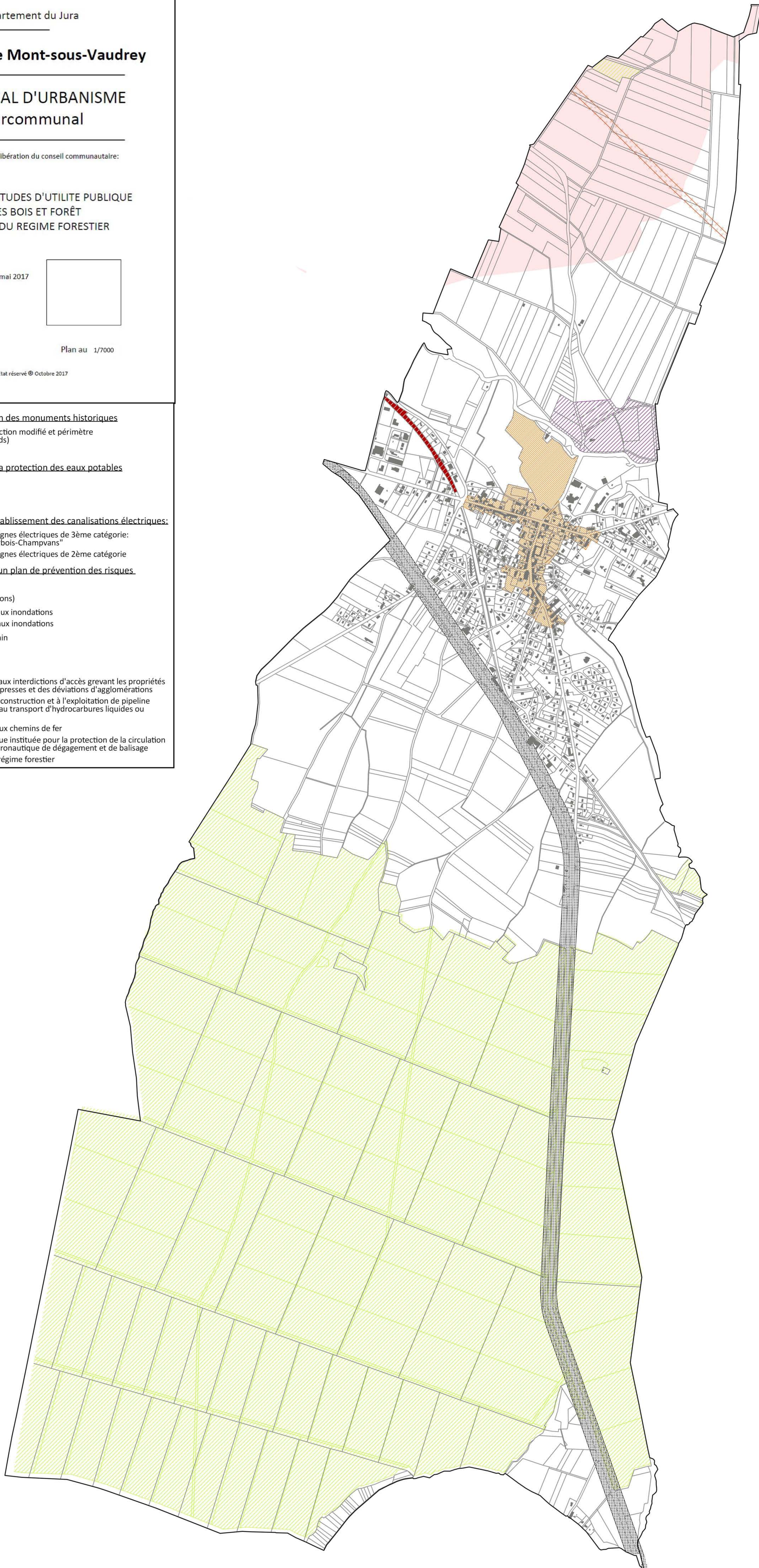
EL 11: Servitude relative aux interdictions d'accès grevant les propriétés limitrophes des routes expresses et des déviations d'agglomérations

I1: Servitude relative à la construction et à l'exploitation de pipeline d'intérêt général destiné au transport d'hydrocarbures liquides ou liquéfiés sous pressions

T1: Servitudes relatives aux chemins de fer

T5: Servitude aéronautique instituée pour la protection de la circulation aérienne et servitudes aéronautique de dégagement et de balisage

Bois et forêt relevant du régime forestier




Commune de Montbarrey

PLAN LOCAL D'URBANISME
Intercommunal

Elaboration prescrite par délibération du conseil communautaire :
le 24 septembre 2012

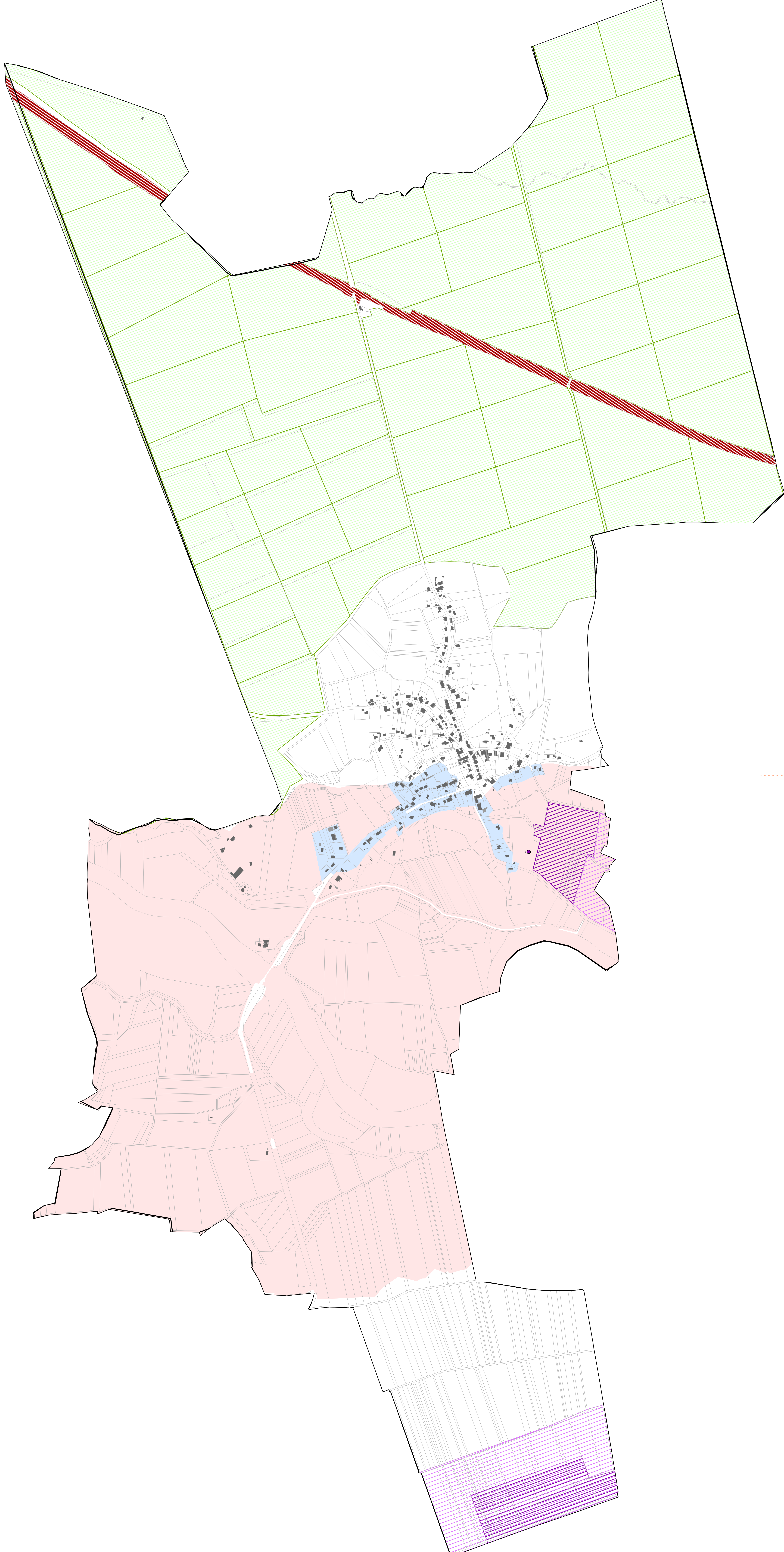
PLAN DES SERVITUDES D'UTILITE PUBLIQUE
ET DES BOIS ET FORÊT
RELEVANT DU REGIME FORESTIER

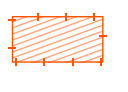







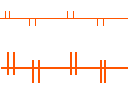
Approuvé par le
conseil communautaire : le 2 mai 2017



Plan au 1/5 550

Origine DGFiP Cadastre © Droits de l'Etat réservés © Mars 2017




-  **AC1:** Servitude de protection des monuments historiques (dont Périmètre de Protection Modifié et Périmètre de Délimitation des Abords)
Immeuble
-  **AS1:** Servitudes attachées à la protection des eaux potables
Périmètre immédiat
Périmètre rapproché
Périmètre éloigné
-  **EL11:** Servitude relative aux interdictions d'accès grevant les propriétés limitrophes des routes expresses et des déviations d'agglomérations
-  **I1:** Servitude relative à la construction et à l'exploitation de pipeline d'intérêt général destiné au transport d'hydrocarbures liquides ou liquéfiés sous pression
-  **I4:** Servitudes relatives à l'établissement des canalisations électriques :
Servitudes relatives aux lignes électriques de 2ème catégorie
Servitudes relatives aux lignes électriques de 3ème catégorie
<Champsans-Mesnay, Arbots-Champsans>
-  **PM1:** Servitude résultant d'un plan de prévention des risques naturels prévisibles (Zone rouge, Zone bleue)
-  **T1:** Servitude relatives aux chemins de fer
-  **T5:** Servitude aéronautique instituée pour la protection de la circulation aérienne et servitude aéronautique de dégagement et de balisage
-  Bois et forêt relevant du régime forestier

PLAN LOCAL D'URBANISME
Intercommunal

Elaboration prescrite par délibération du conseil communautaire :
le 24 septembre 2012


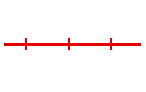



PLAN DES SERVITUDES D'UTILITE PUBLIQUE
ET DES BOIS ET FORÊT
RELEVANT DU REGIME FORESTIER

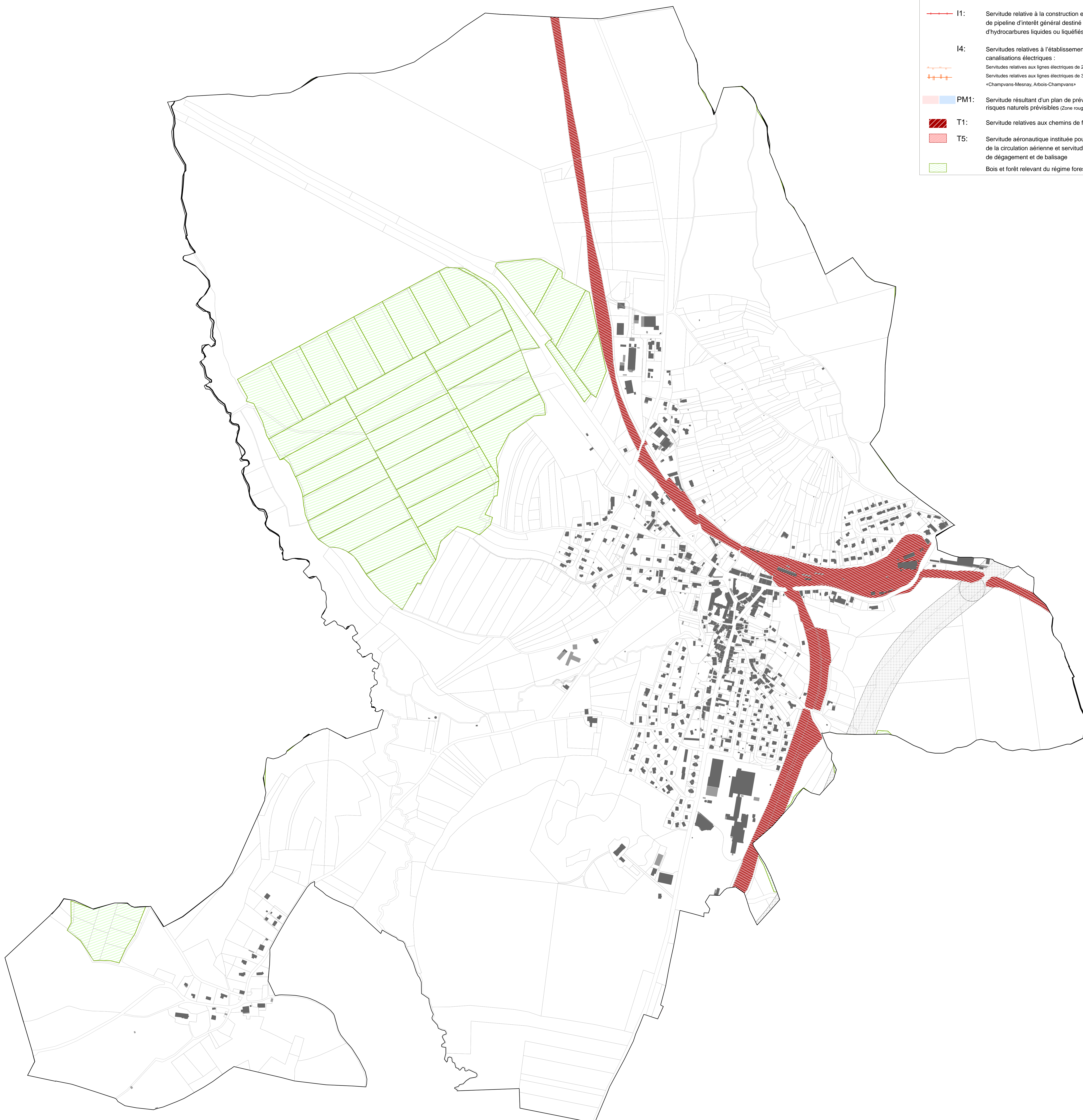
Approuvé par le
conseil communautaire : le 2 mai 2017



Plan au 1/4 500

Origine DGFP Cadastre © Droits de l'Etat réservés © Mars 2017

-  **AC1:** Servitude de protection des monuments historiques (dont Périmètre de Protection Modifié et Périmètre de Délimitation des Abords)
Immeuble
-  **AS1:** Servitudes attachées à la protection des eaux potables
Périmètre immédiat
Périmètre rapproché
Périmètre éloigné
-  **EL11:** Servitude relative aux interdictions d'accès grevant les propriétés limitrophes des routes expresses et des déviations d'agglomérations
-  **I1:** Servitude relative à la construction et à l'exploitation de pipeline d'intérêt général destiné au transport d'hydrocarbures liquides ou liquéfiés sous pression
-  **I4:** Servitudes relatives à l'établissement des canalisations électriques ;
Servitudes relatives aux lignes électriques de 2ème catégorie
Servitudes relatives aux lignes électriques de 3ème catégorie : «Champans-Mesnay, Arbois-Champvans»
-  **PM1:** Servitude résultant d'un plan de prévention des risques naturels prévisibles (Zone rouge, Zone bleue)
-  **T1:** Servitude relatives aux chemins de fer
-  **T5:** Servitude aéronautique instituée pour la protection de la circulation aérienne et servitude aéronautique de dégagement et de balisage
-  Bois et forêt relevant du régime forestier




PLAN LOCAL D'URBANISME
Intercommunal

Elaboration prescrite par délibération du conseil communautaire :
le 24 septembre 2012

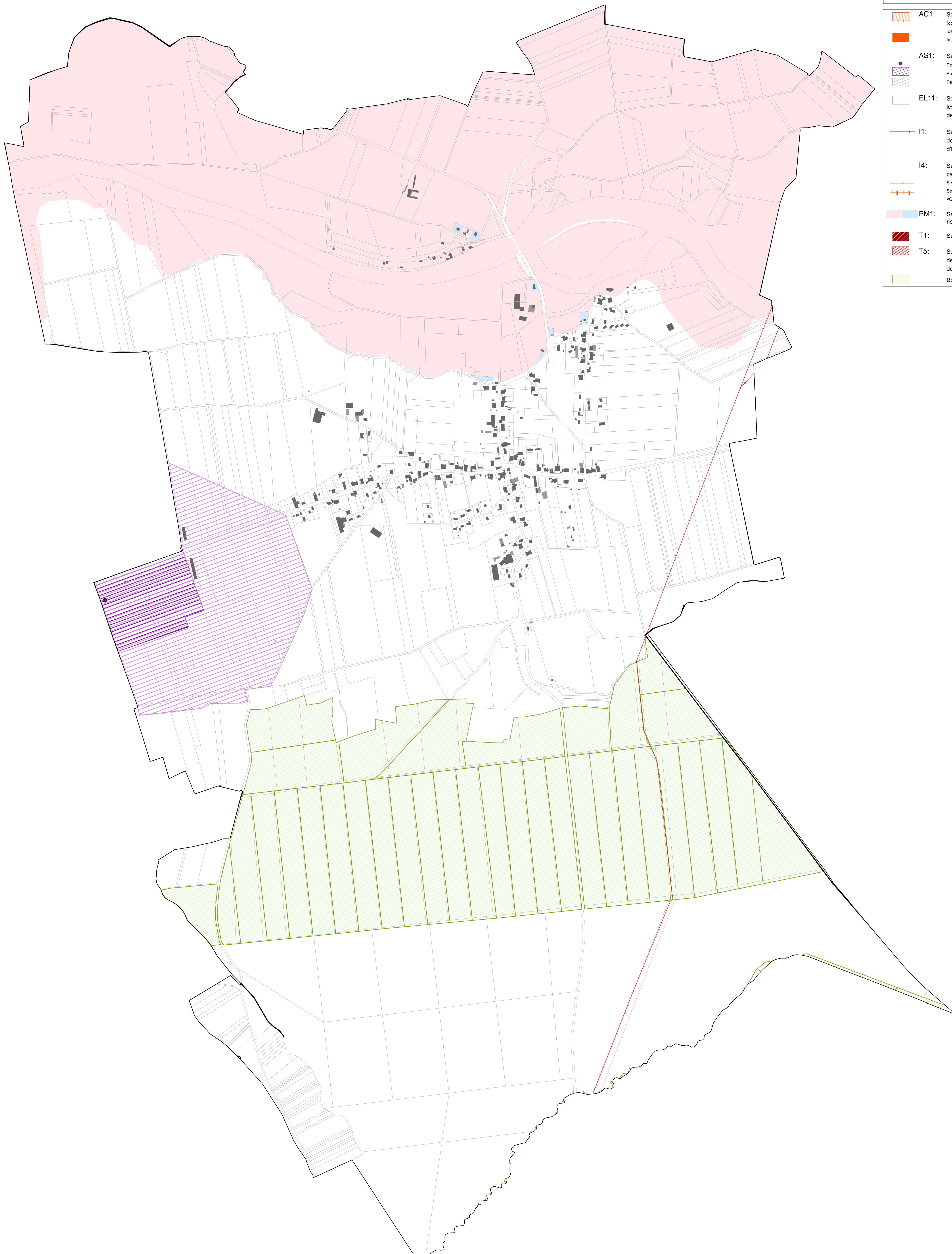
PLAN DES SERVITUDES D'UTILITE PUBLIQUE
ET DES BOIS ET FORÊT
RELEVANT DU REGIME FORESTIER

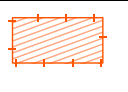








Approuvé par le
conseil communautaire : le 2 mai 2017



Plan au 1/6 000

Origine DGFiP Cadastre © Droits de l'Etat réservés © Mars 2017



-  **AC1:** Servitude de protection des monuments historiques (dont Périmètre de Protection Modifié et Périmètre de Délimitation des Abords)
Immeuble
-  **AS1:** Servitudes attachées à la protection des eaux potables
Périmètre immédiat
Périmètre rapproché
Périmètre éloigné
-  **EL11:** Servitude relative aux interdictions d'accès grevant les propriétés limitrophes des routes expresses et des déviations d'agglomérations
-  **I1:** Servitude relative à la construction et à l'exploitation de pipeline d'intérêt général destiné au transport d'hydrocarbures liquides ou liquéfiés sous pression
-  **I4:** Servitudes relatives à l'établissement des canalisations électriques :
Servitudes relatives aux lignes électriques de 2ème catégorie
Servitudes relatives aux lignes électriques de 3ème catégorie «Champvans-Mesnay, Arbois-Champvans»
-  **PM1:** Servitude résultant d'un plan de prévention des risques naturels prévisibles (Zone rouge, Zone bleue)
-  **T1:** Servitude relatives aux chemins de fer
-  **T5:** Servitude aéronautique instituée pour la protection de la circulation aérienne et servitude aéronautique de dégagement et de balisage
-  Bois et forêt relevant du régime forestier

Commune de Port Lesney

**PLAN LOCAL D'URBANISME
Intercommunal**

Elaboration prescrite par délibération du conseil communautaire:
le 24 septembre 2012

**PLAN DES SERVITUDES D'UTILITE PUBLIQUE
ET DES BOIS ET FORÊT
RELEVANT DU REGIME FORESTIER**

Approuvé par le
conseil communautaire le 2 mai 2017



Plan au 1/5000

Origine DGFiP cadastre © Droits de l'Etat réservé © Octobre 2017

AC1: Servitude de protection des monuments historiques

(dont périmètre de protection modifié et périmètre de délimitation des abords)

Immeubles

AS1: Servitude attachées à la protection des eaux potables

Périmètre rapproché

Périmètre éloigné

Périmètre immédiat

I4: Servitudes relatives à l'établissement des canalisations électriques:

Servitudes relatives aux lignes électriques de 3ème catégorie: "Champvans-Mesney, Arbois-Champvans"

Servitudes relatives aux lignes électriques de 2ème catégorie

PM1: Servitude résultant d'un plan de prévention des risques naturels prévisibles

PPRNI (risques liés aux inondations)

Zone bleue du PPRN lié aux inondations

Zone rouge du PPRN lié aux inondations

Plan risque mouvement de terrain

Zone rouge

Autres servitudes

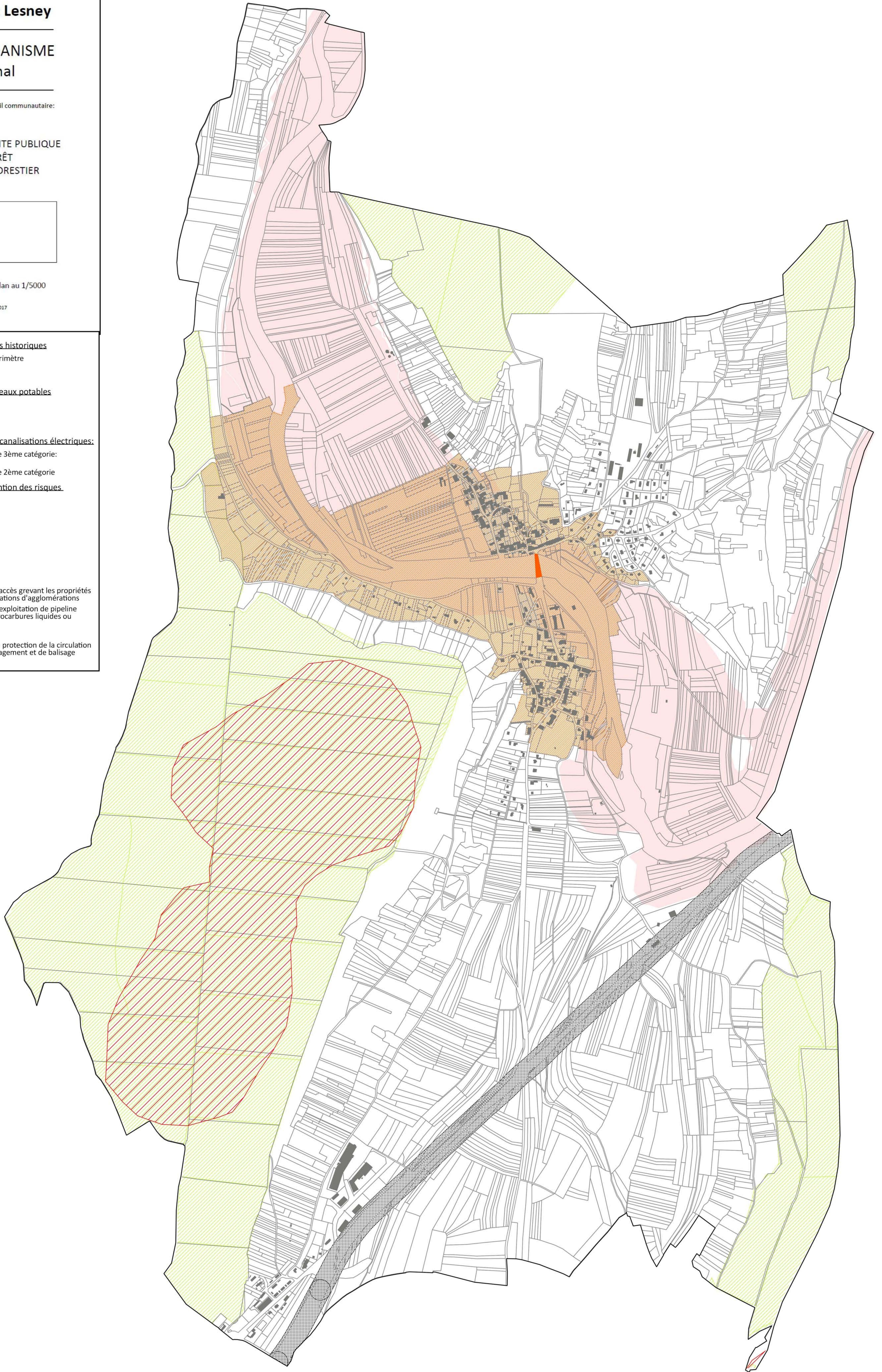
EL 11: Servitude relative aux interdictions d'accès grevant les propriétés limitrophes des routes expresses et des déviations d'agglomérations

I1: Servitude relative à la construction et à l'exploitation de pipeline d'intérêt général destiné au transport d'hydrocarbures liquides ou liquéfiés sous pressions

T1: Servitudes relatives aux chemins de fer

T5: Servitude aéronautique instituée pour la protection de la circulation aérienne et servitudes aéronautique de dégagement et de balisage

Bois et forêt relevant du régime forestier




PLAN LOCAL D'URBANISME
Intercommunal

Elaboration prescrite par délibération du conseil communautaire :
le 24 septembre 2012

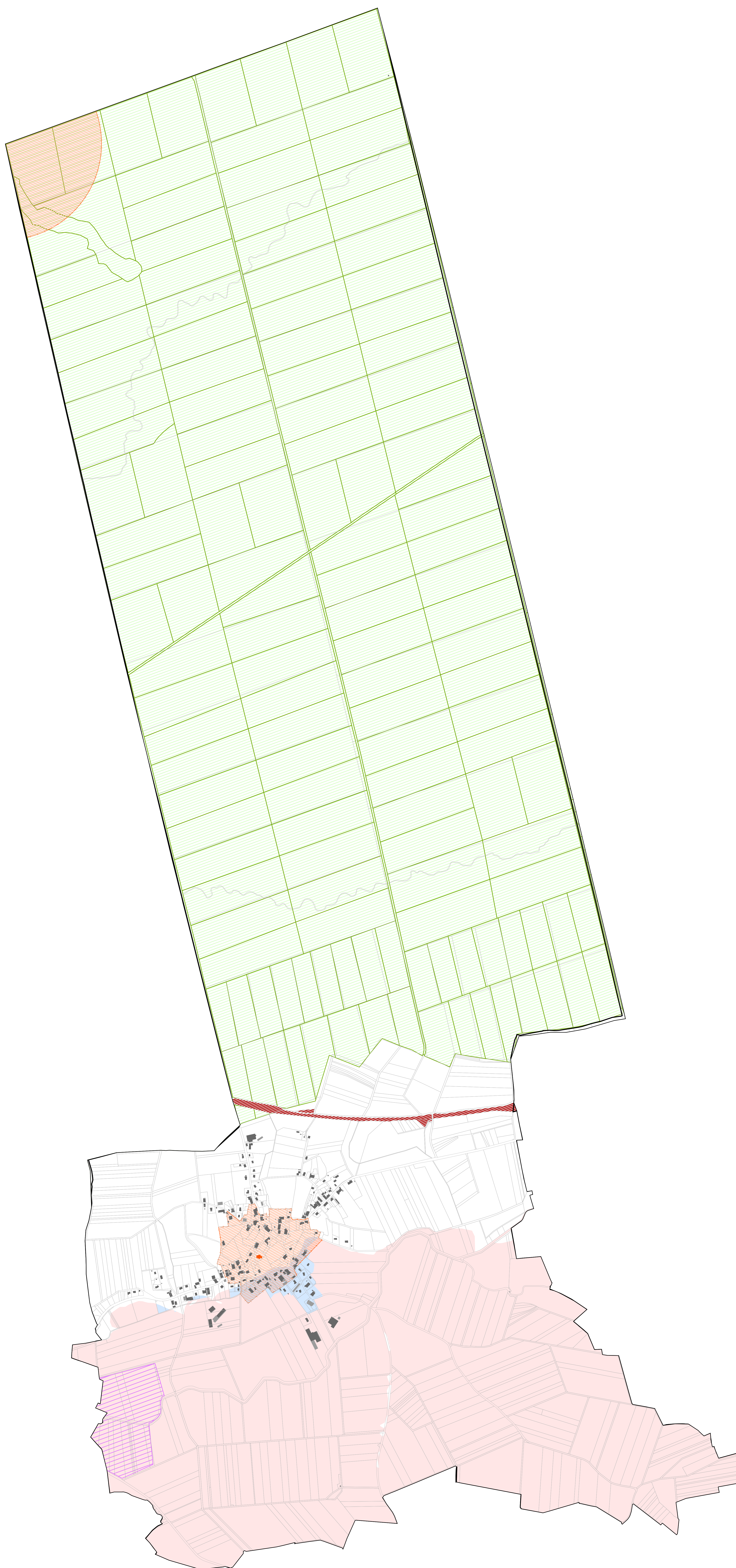
PLAN DES SERVITUDES D'UTILITE PUBLIQUE
ET DES BOIS ET FORÊT
RELEVANT DU REGIME FORESTIER

Approuvé par le
conseil communautaire : le 2 mai 2017



Plan au 1/7 500

Origine DGFP Cadastre © Droits de l'Etat réservés © Mars 2017




	AC1: Servitude de protection des monuments historiques (dont Périmètre de Protection Modifié et Périmètre de Délimitation des Abords) Immeuble
	AS1: Servitudes attachées à la protection des eaux potables Périmètre immédiat Périmètre rapproché Périmètre éloigné
	EL11: Servitude relative aux interdictions d'accès grevant les propriétés limitrophes des routes expresses et des déviations d'agglomérations
	I1: Servitude relative à la construction et à l'exploitation de pipeline d'intérêt général destiné au transport d'hydrocarbures liquides ou liquéfiés sous pression
	I4: Servitudes relatives à l'établissement des canalisations électriques : Servitudes relatives aux lignes électriques de 2ème catégorie Servitudes relatives aux lignes électriques de 3ème catégorie : «Champvans-Mesnay, Arbois-Champvans»
	PM1: Servitude résultant d'un plan de prévention des risques naturels prévisibles (Zone rouge, Zone bleue)
	T1: Servitude relative aux chemins de fer
	T5: Servitude aéronautique instituée pour la protection de la circulation aérienne et servitude aéronautique de dégagement et de balisage
	Bois et forêt relevant du régime forestier

PLAN LOCAL D'URBANISME
Intercommunal

Elaboration prescrite par délibération du conseil communautaire :
le 24 septembre 2012

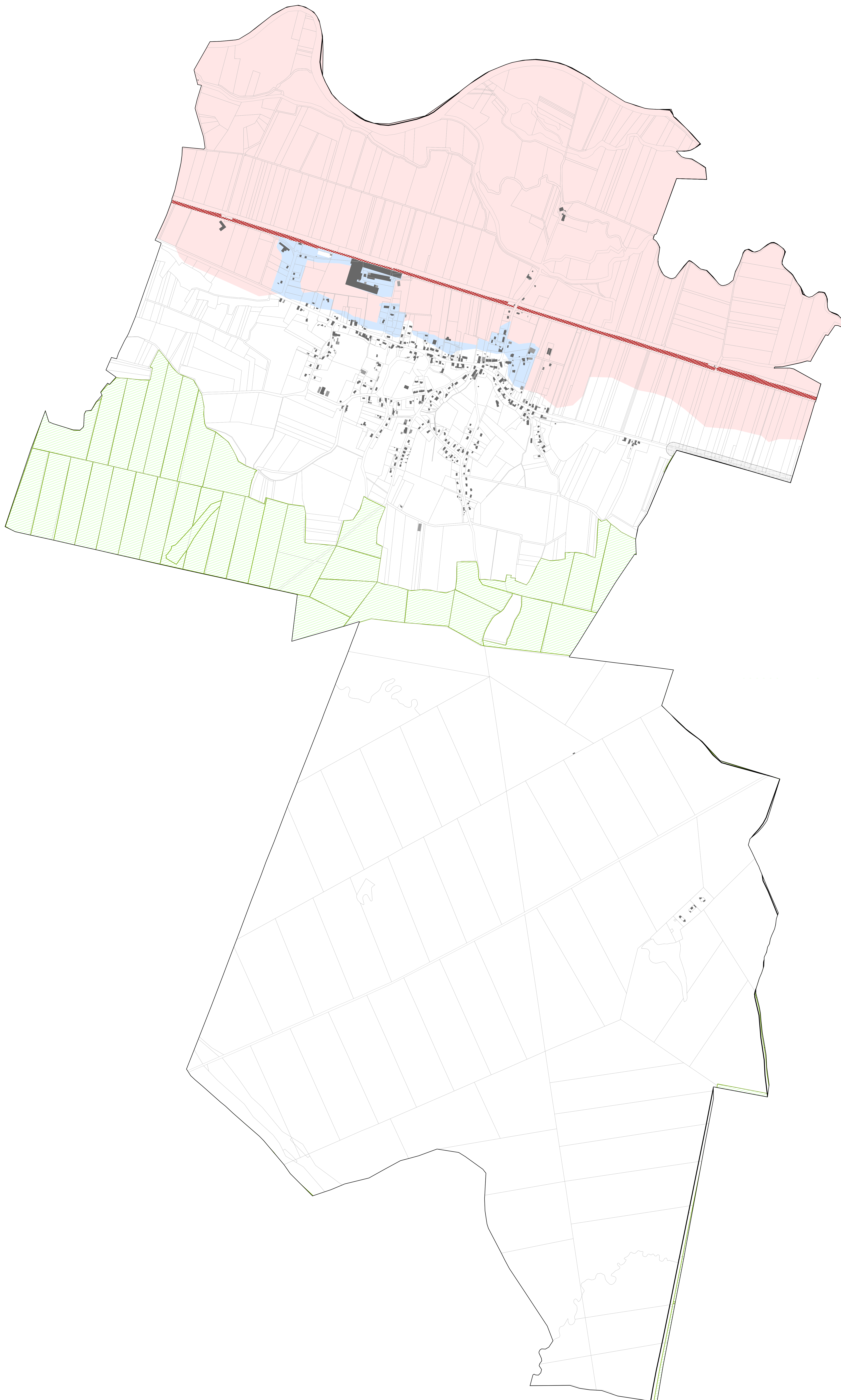
PLAN DES SERVITUDES D'UTILITE PUBLIQUE
ET DES BOIS ET FORÊT
RELEVANT DU REGIME FORESTIER







Approuvé par le
conseil communautaire : le 2 mai 2017



Plan au 1/7 500

Origine DGFIP Cadastre © Droits de l'Etat réservés © Mars 2017



-  **AC1:** Servitude de protection des monuments historiques (dont Périmètre de Protection Modifié et Périmètre de Délimitation des Abords)
Immeuble
-  **AS1:** Servitudes attachées à la protection des eaux potables
Périmètre immédiat
Périmètre rapproché
Périmètre éloigné
-  **EL11:** Servitude relative aux interdictions d'accès grevant les propriétés limitrophes des routes expresses et des déviations d'agglomérations
-  **I1:** Servitude relative à la construction et à l'exploitation de pipeline d'intérêt général destiné au transport d'hydrocarbures liquides ou liquéfiés sous pression
-  **I4:** Servitudes relatives à l'établissement des canalisations électriques :
Servitudes relatives aux lignes électriques de 2ème catégorie
Servitudes relatives aux lignes électriques de 3ème catégorie : «Champvans-Messey, Arbois-Champvans»
-  **PM1:** Servitude résultant d'un plan de prévention des risques naturels prévisibles (Zone rouge, Zone bleue)
-  **T1:** Servitude relatives aux chemins de fer
-  **T5:** Servitude aéronautique instituée pour la protection de la circulation aérienne et servitude aéronautique de dégagement et de balisage
-  Bois et forêt relevant du régime forestier

Commune de Vaudrey

**PLAN LOCAL D'URBANISME
Intercommunal**

Elaboration prescrite par délibération du conseil communautaire:
le 24 septembre 2012

**PLAN DES SERVITUDES D'UTILITE PUBLIQUE
ET DES BOIS ET FORÊT
RELEVANT DU REGIME FORESTIER**

Approuvé par le
conseil communautaire le 2 mai 2017





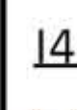
Plan au 1/7 500

Origine DGFiP cadastre © Droits de l'Etat réservé © Octobre 2017



AC1: Servitude de protection des monuments historiques

 (dont périmètre de protection modifié et périmètre de délimitation des abords)
 Immeubles



AS1: Servitude attachées à la protection des eaux potables

 Périmètre rapproché
 Périmètre éloigné
 Périmètre immédiat


I4: Servitudes relatives à l'établissement des canalisations électriques:

 Servitudes relatives aux lignes électriques de 3ème catégorie: "Champvans-Mesney, Arbois-Champvans"
 Servitudes relatives aux lignes électriques de 2ème catégorie






PM1: Servitude résultant d'un plan de prévention des risques naturels prévisibles

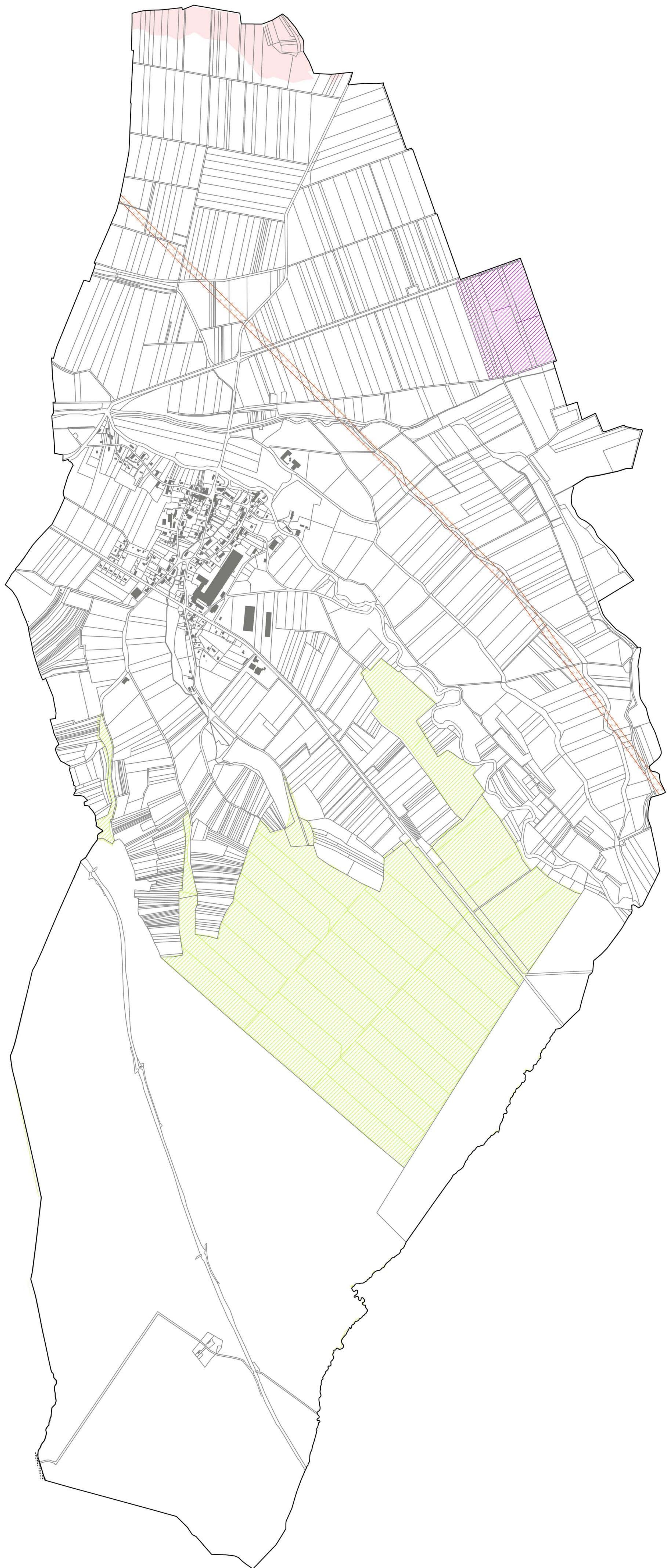
PPRNI (risques liés aux inondations)
 Zone bleue du PPRN lié aux inondations
 Zone rouge du PPRN lié aux inondations

Plan risque mouvement de terrain

 Zone rouge

Autres servitudes

 EL 11: Servitude relative aux interdictions d'accès grevant les propriétés limitrophes des routes expresses et des déviations d'agglomérations
 I1: Servitude relative à la construction et à l'exploitation de pipeline d'intérêt général destiné au transport d'hydrocarbures liquides ou liquéfiés sous pressions
 T1: Servitudes relatives aux chemins de fer
 T5: Servitude aéronautique instituée pour la protection de la circulation aérienne et servitudes aéronautique de dégagement et de balisage
 Bois et forêt relevant du régime forestier




PLAN LOCAL D'URBANISME
Intercommunal

Elaboration prescrite par délibération du conseil communautaire :
le 24 septembre 2012


PLAN DES SERVITUDES D'UTILITE PUBLIQUE
ET DES BOIS ET FORÊT
RELEVANT DU REGIME FORESTIER

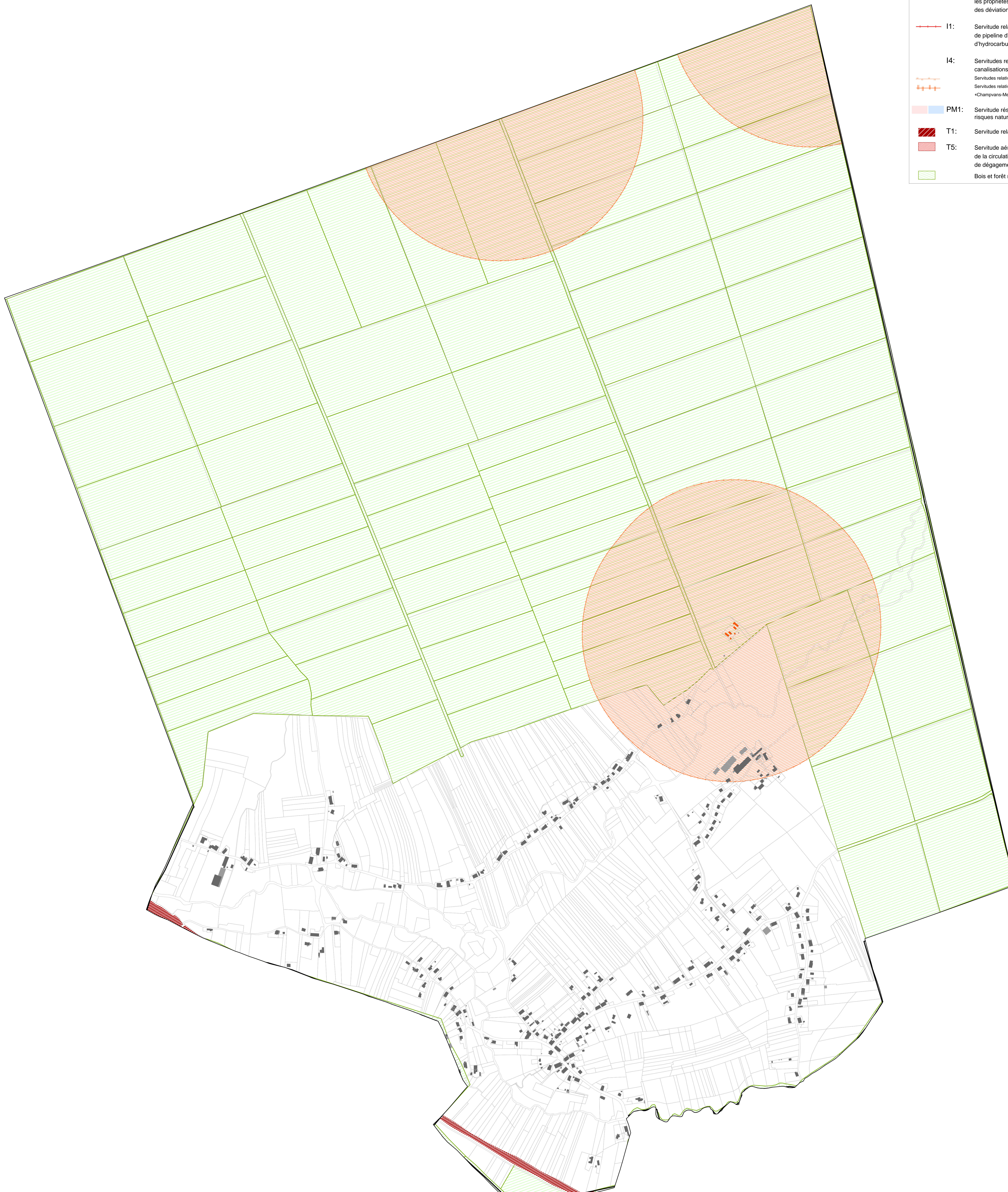
Approuvé par le
conseil communautaire : le 2 mai 2017



Plan au 1/5 000

Origine DGFIP Cadastre © Droits de l'Etat réservés © Mars 2017

-  **AC1:** Servitude de protection des monuments historiques
(dont Périmètre de Protection Modifié et Périmètre de Délimitation des Abords)
Immeuble
-  **AS1:** Servitudes attachées à la protection des eaux potables
Périmètre immédiat
Périmètre rapproché
Périmètre éloigné
-  **EL11:** Servitude relative aux interdictions d'accès grevant les propriétés limitrophes des routes expresses et des déviations d'agglomérations
-  **I1:** Servitude relative à la construction et à l'exploitation de pipeline d'intérêt général destiné au transport d'hydrocarbures liquides ou liquéfiés sous pression
-  **I4:** Servitudes relatives à l'établissement des canalisations électriques :
Servitudes relatives aux lignes électriques de 2ème catégorie
Servitudes relatives aux lignes électriques de 3ème catégorie : «Champvans-Mesnay, Arbois-Champvans»
-  **PM1:** Servitude résultant d'un plan de prévention des risques naturels prévisibles (Zone rouge, Zone bleue)
-  **T1:** Servitude relatives aux chemins de fer
-  **T5:** Servitude aérienne instituée pour la protection de la circulation aérienne et servitude aérienne de dégagement et de balisage
-  Bois et forêt relevant du régime forestier



PLAN LOCAL D'URBANISME
Intercommunal

Elaboration prescrite par délibération du conseil communautaire:
le 24 septembre 2012

PLAN DES SERVITUDES D'UTILITE PUBLIQUE
ET DES BOIS ET FORÊT
RELEVANT DU REGIME FORESTIER

Approuvé par le
conseil communautaire le 2 mai 2017



Plan au 1/4000

Origine DGFiP cadastre © Droits de l'Etat réservé © Octobre 2017

AC1: Servitude de protection des monuments historiques

(dont périmètre de protection modifié et périmètre de délimitation des abords)

Immeubles

AS1: Servitude attachées à la protection des eaux potables

Périmètre rapproché

Périmètre éloigné

Périmètre immédiat

I4: Servitudes relatives à l'établissement des canalisations électriques:

Servitudes relatives aux lignes électriques de 3ème catégorie: "Champvans-Mesney, Arbois-Champvans"

Servitudes relatives aux lignes électriques de 2ème catégorie

PM1: Servitude résultant d'un plan de prévention des risques naturels prévisibles

PPRNI (risques liés aux inondations)

Zone bleue du PPRN lié aux inondations

Zone rouge du PPRN lié aux inondations

Plan risque mouvement de terrain

Zone rouge

Autres servitudes

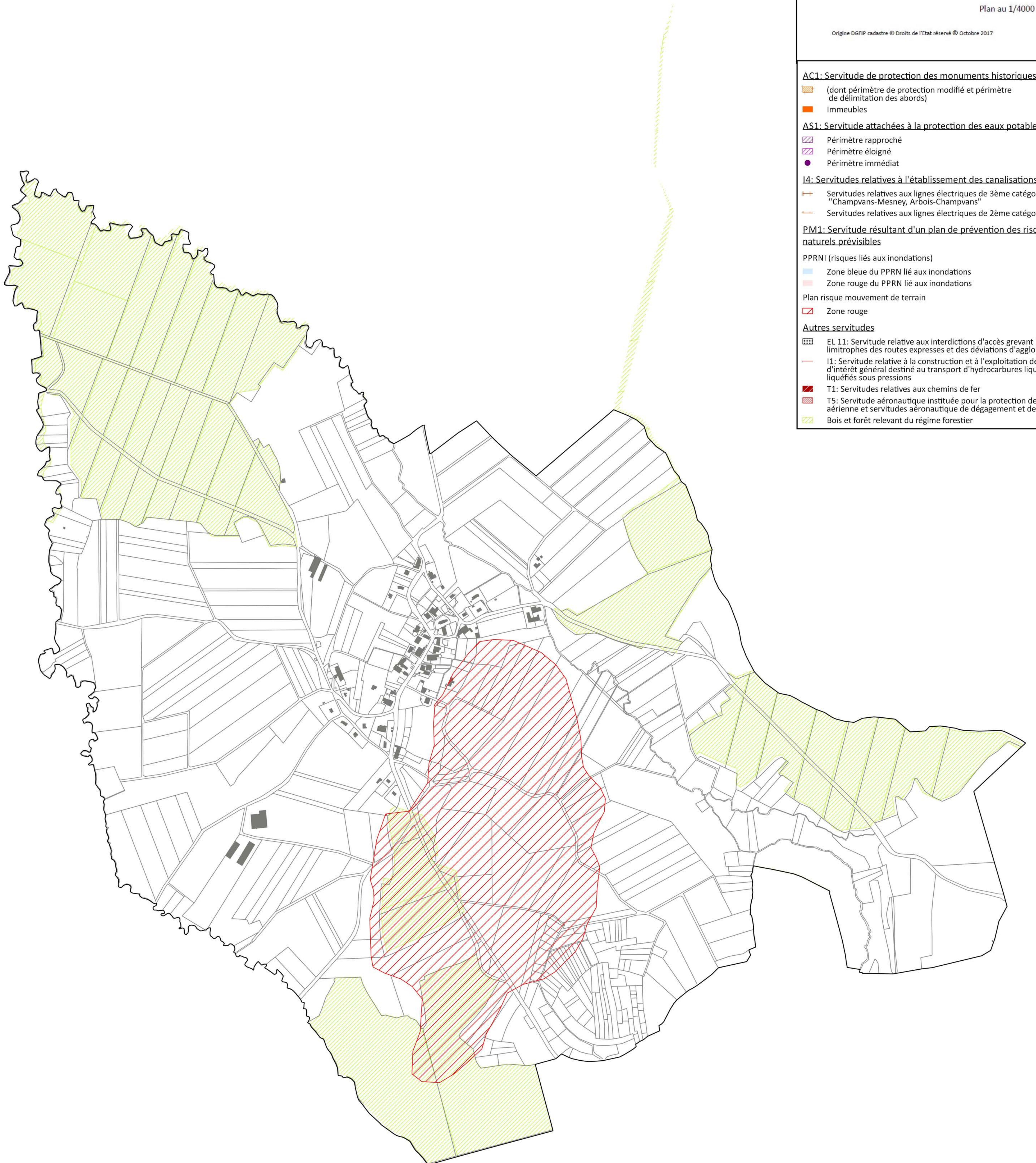
EL 11: Servitude relative aux interdictions d'accès grevant les propriétés limitrophes des routes expresses et des déviations d'agglomérations


I1: Servitude relative à la construction et à l'exploitation de pipeline d'intérêt général destiné au transport d'hydrocarbures liquides ou liquéfiés sous pressions

T1: Servitudes relatives aux chemins de fer

T5: Servitude aéronautique instituée pour la protection de la circulation aérienne et servitudes aéronautique de dégagement et de balisage

Bois et forêt relevant du régime forestier





	AC1: Servitude de protection des monuments historiques (dont Périmètre de Protection Modifié et Périmètre de Délimitation des Abords) Immeuble
	AS1: Servitudes attachées à la protection des eaux potables Périmètre immédiat Périmètre rapproché Périmètre éloigné
	EL11: Servitude relative aux interdictions d'accès grevant les propriétés limitrophes des routes expresses et des déviations d'agglomérations
	I1: Servitude relative à la construction et à l'exploitation de pipeline d'intérêt général destiné au transport d'hydrocarbures liquides ou liquéfiés sous pression
	I4: Servitudes relatives à l'établissement des canalisations électriques : Servitudes relatives aux lignes électriques de 2ème catégorie Servitudes relatives aux lignes électriques de 3ème catégorie : «Champvans-Messey, Arbois-Champvans»
	PM1: Servitude résultant d'un plan de prévention des risques naturels prévisibles (Zone rouge, Zone bleue)
	T1: Servitude relatives aux chemins de fer
	T5: Servitude aéronautique instituée pour la protection de la circulation aérienne et servitude aéronautique de dégagement et de balisage
	Bois et forêt relevant du régime forestier

