

## Orientations D'Aménagement et de Programmation (OAP)

**Document approuvé en Conseil de Communauté le 10 février 2020**

**Modification n°1 approuvée en Conseil de Communauté le 30 janvier 2023**

**Mise en compatibilité n°1 approuvée en conseil de Communauté le 30 janvier 2023**

**Révision n°1 approuvée en Conseil de Communauté le 12 février 2024**

**Modification n°2 approuvée en Conseil de Communauté le 9 février 2026**



**Sommaire**

OAP Sectorielles.....3  
Annexes .....317

# OAP Sectorielles

Les articles L.151-6, L.151-6-1 et L.151-7 du code de l'Urbanisme indiquent que « les orientations d'aménagement et de programmation comprennent, en cohérence avec le projet d'aménagement et de développement durables, des dispositions portant sur l'aménagement, l'habitat, les transports, les déplacements et, en zone de montagne, sur les unités touristiques nouvelles.

Les orientations d'aménagement et de programmation définissent, en cohérence avec le projet d'aménagement et de développement durables, un échéancier prévisionnel d'ouverture à l'urbanisation des zones à urbaniser et de réalisation des équipements correspondant à chacune d'elles, le cas échéant.

Les orientations d'aménagement et de programmation peuvent notamment :

1° Définir les actions et opérations nécessaires pour mettre en valeur l'environnement, les paysages, les entrées de villes et le patrimoine, lutter contre l'insalubrité, permettre le renouvellement urbain, favoriser la densification et assurer le développement de la commune ;

2° Favoriser la mixité fonctionnelle en prévoyant qu'en cas de réalisation d'opérations d'aménagement, de construction ou de réhabilitation un pourcentage de ces opérations est destiné à la réalisation de commerces ;

4° Porter sur des quartiers ou des secteurs à mettre en valeur, réhabiliter, renaturer, restructurer ou aménager ;

5° Prendre la forme de schémas d'aménagement et préciser les principales caractéristiques des voies et espaces publics ;

6° Adapter la délimitation des périmètres, en fonction de la qualité de la desserte, où s'applique le plafonnement à proximité des transports prévu aux articles L. 151-35 et L. 151-36 ;

7° Définir les actions et opérations nécessaires pour protéger les franges urbaines et rurales. Elles peuvent définir les conditions dans lesquelles les projets de construction et d'aménagement situés en limite d'un espace agricole intègrent un espace de transition végétalisé non artificialisé entre les espaces agricoles et les espaces urbanisés, ainsi que la localisation préférentielle de cet espace de transition. »

Les OAP sectorielles portent sur des quartiers ou des secteurs, elles visent les extensions urbaines et les secteurs de renouvellement urbain.

Les principes d'aménagement édictés poursuivent différents objectifs :

> L'intégration urbaine, paysagère, architecturale du secteur dans le cadre existant ;

> La programmation urbaine : nombre de logements à réaliser, mixité fonctionnelle, mixité sociale, densité, ...

Il s'agit de mieux prendre en compte, à la fois les zones urbanisées existantes, mais également les zones naturelles et agricoles, en continuité desquelles s'inscrit le nouveau secteur d'aménagement. Les OAP doivent proposer des formes urbaines qui respectent les qualités des bourgs ou quartiers existants et traiter les lisières entre les nouvelles constructions et le paysage qui l'entoure.

A savoir que les normes indiquées dans les OAP sectorielles ne doivent pas être appréhendées comme des règles précises et contraignantes mais comme des objectifs (objectif de densité minimale, objectif de hauteur maximale, ...).

La densité minimale fixée ne sera appréciée que sur les surfaces de terrain consacrées à l'habitat.

Étant donné que le PLUi-H est élaboré au regard des enjeux d'évolution du territoire à horizon 2040, les OAP précisent la programmation souhaitée pour la réalisation des aménagements en identifiant, à l'échelle de chaque commune, des secteurs prioritaires (urbanisation à court terme) et des secteurs secondaires (urbanisation à moyen/long terme) : voir tableaux pages suivantes. L'ouverture à l'urbanisation d'un secteur secondaire sera autorisée dès lors que 50 % des logements situés au sein des secteurs prioritaires (1) ou des secteurs secondaires (2) déjà ouverts à l'urbanisation auront fait l'objet d'un permis de construire accordé.

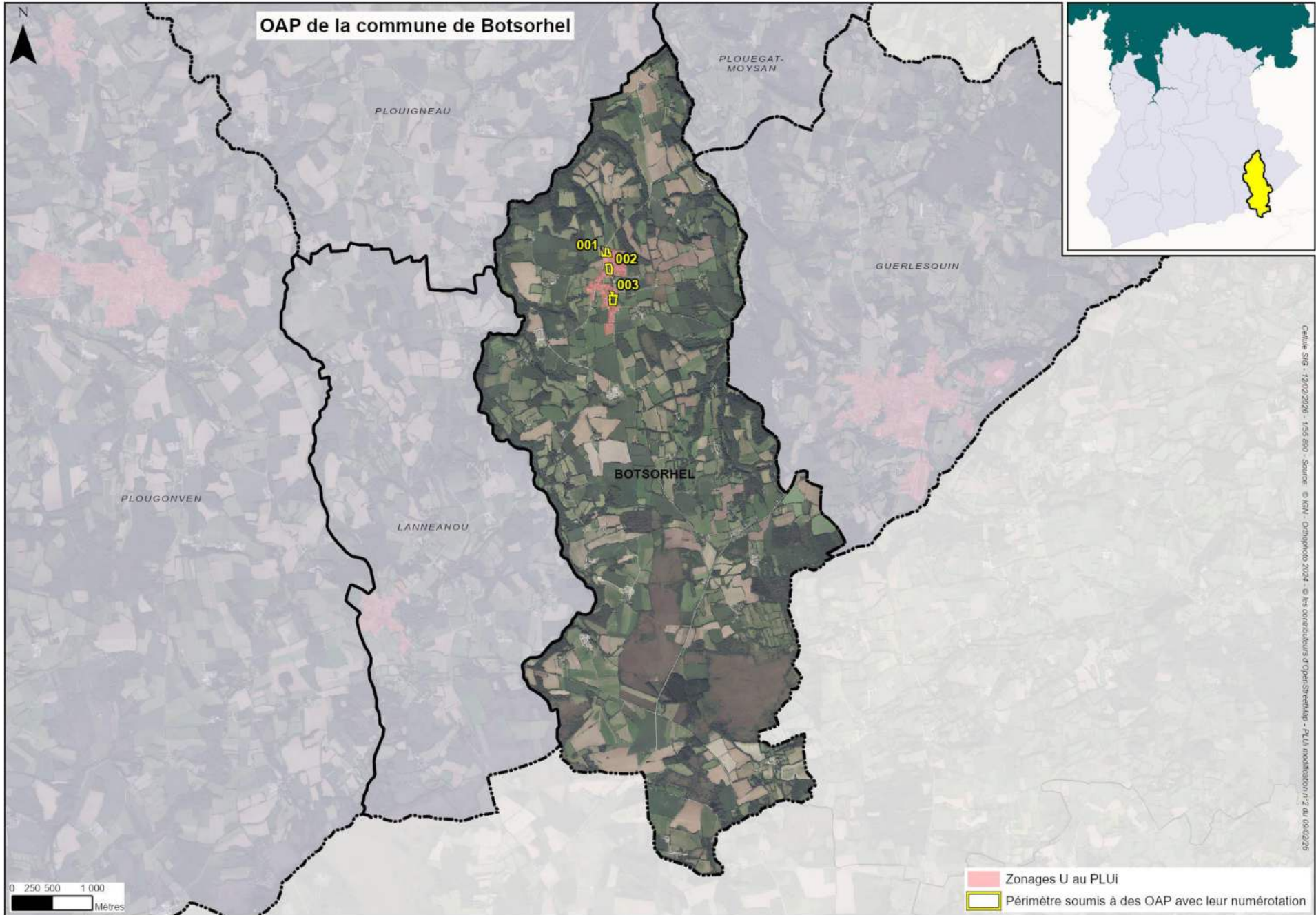
Ces orientations sectorielles complètent le règlement écrit ainsi que le premier volet relatif aux orientations thématiques.

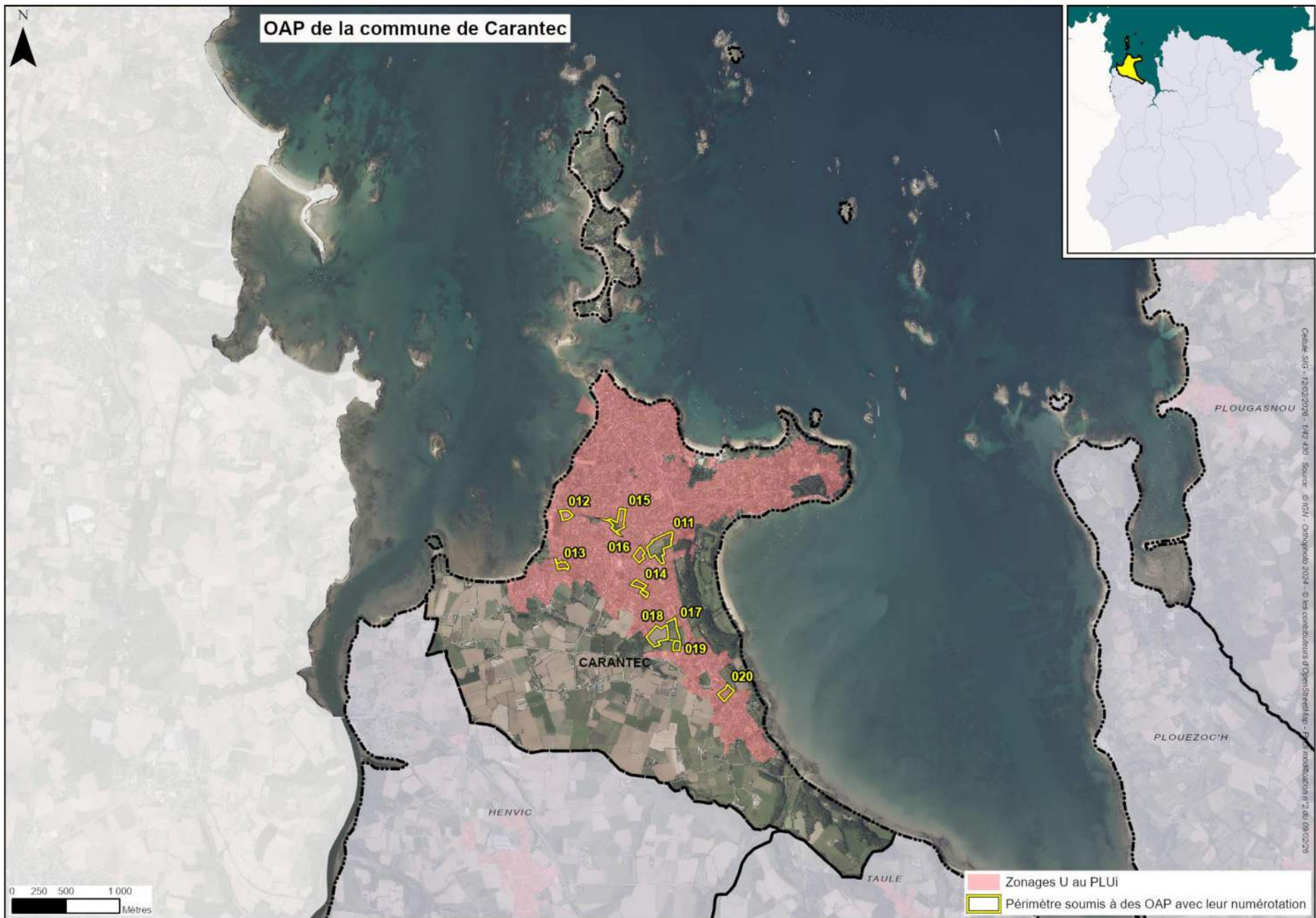
**Les OAP sectorielles : répondre à des enjeux de programmation, fonctionnels et qualitatifs sur des sites définis**

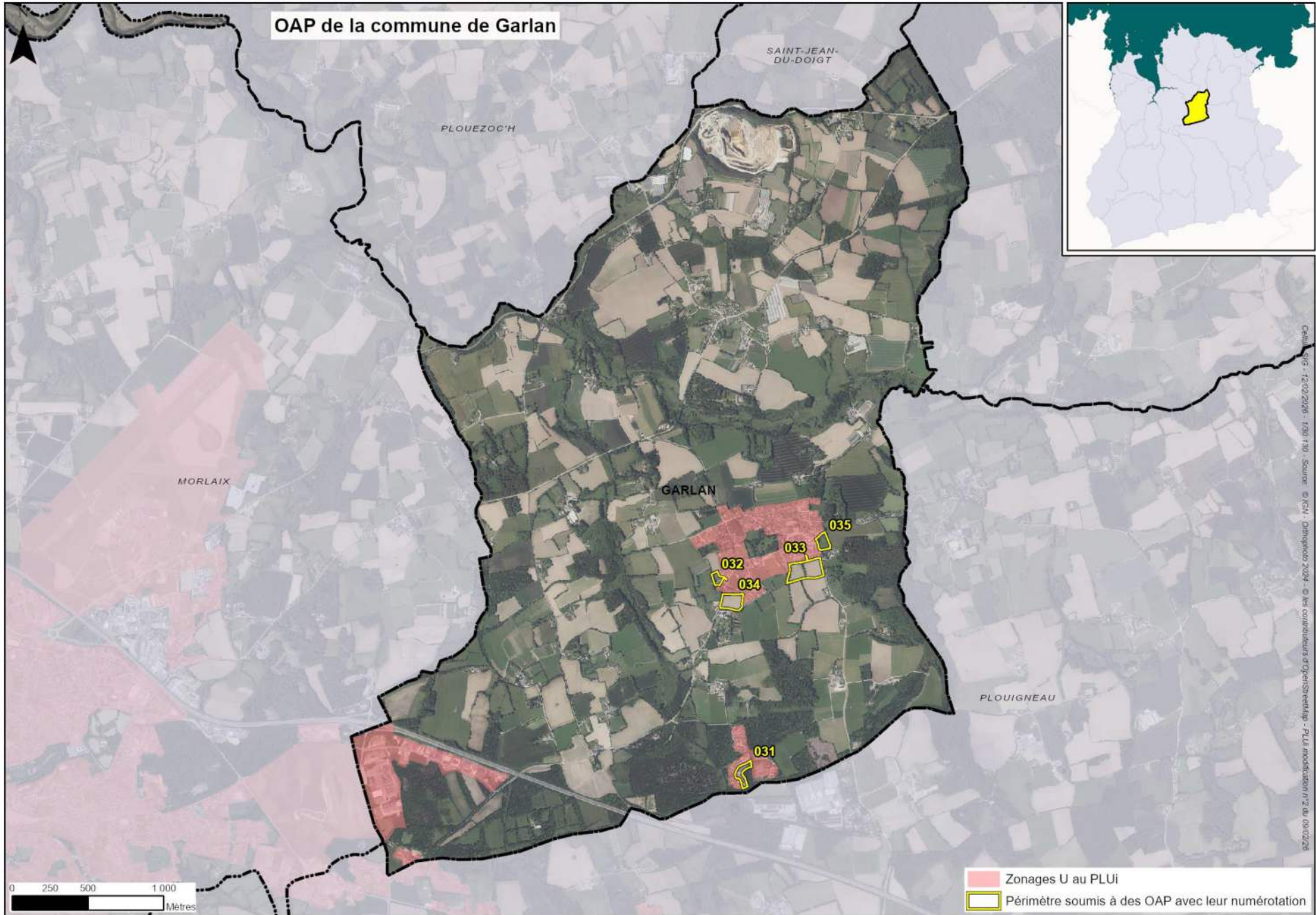
## Orientations d'Aménagement et de Programmation par commune

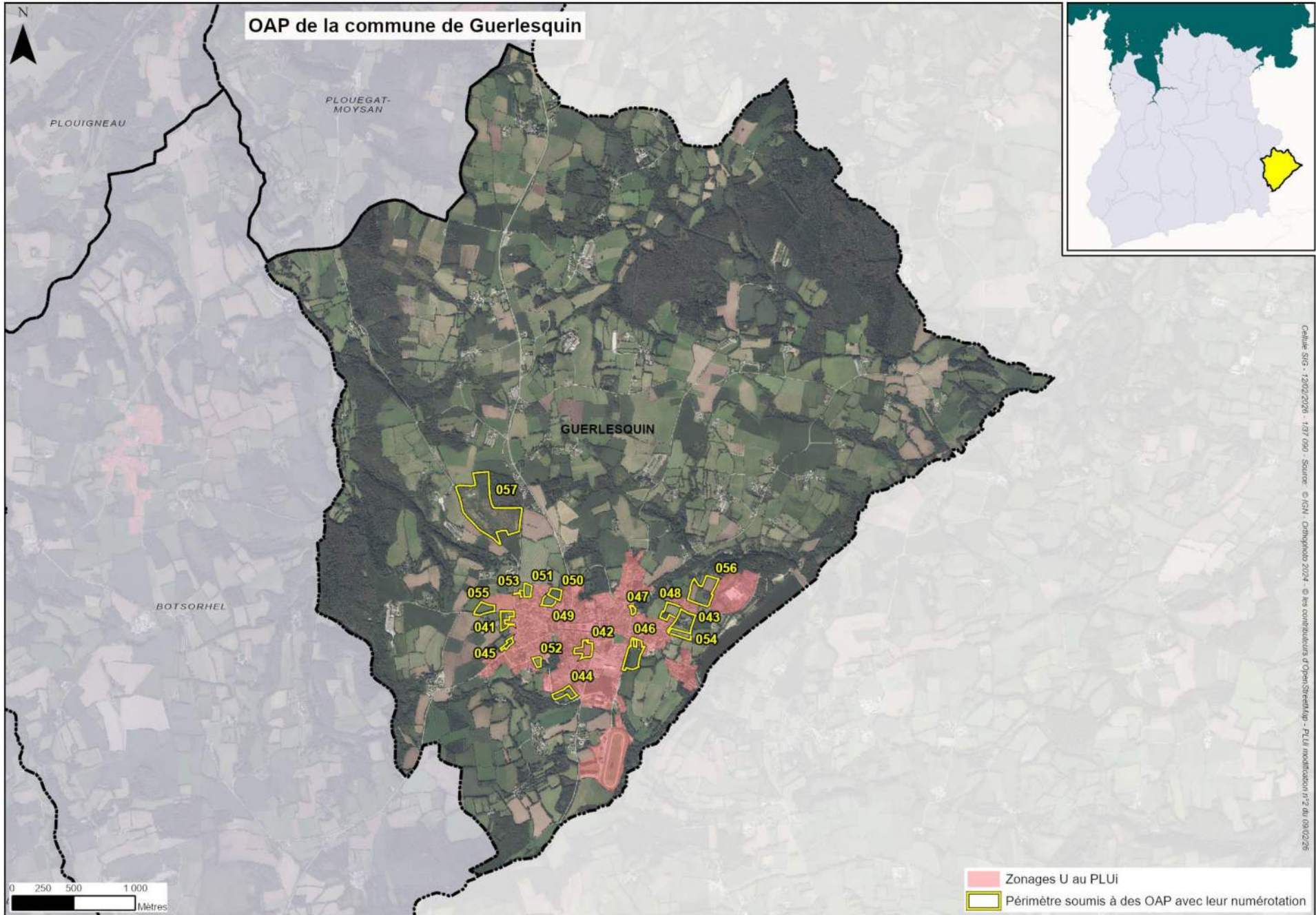
N° OAP	Nom OAP	Zone	Surface en m <sup>2</sup>	Programmation
<b>Botsorhel</b>				
1	Bel Air 1	1AU	5 191	Prioritaire
2	Bel Air 2	1AU	7 334	Prioritaire
3	Rue de Kermarzin	1AU	8 953	Secondaire
<b>Carantec</b>				
11	Avenue des Français libres	1AU	34909	Prioritaire
12	Chemin de Saint-Guénolé	U	7045	Prioritaire
13	Route de la Grande Grève	U	5991	Prioritaire
14	Rue Castel an Dour	U	8763	Prioritaire
15	Rue des trois frères Tanguy	1AU et U	16312	Prioritaire
16	Secteur Parc Coz	U	8370	Prioritaire
17	Rue de Parc ar Meneyer	1AU	17716	Secondaire
18	2 rue de Kerhallic	1AU	24959	Secondaire
19	ZAE de Kerinec	1AU	5244	
20	Secteur Golf	U	10493	
<b>Garlan</b>				
31	1 Coat Raden	1AU	8031	Prioritaire
32	Secteur Porsmoçaër	1AU	4433	Prioritaire
33	Rue Tanguy Prigent	1AU	25730	Prioritaire
34	Park Lann	1AU	13493	Secondaire
35	Rue de Plouigneau	1AU	7057	Secondaire
<b>Guerlesquin</b>				
41	Rue Jean du Penhoët	1AU	10339	Prioritaire
42	Rue Morice du Parc	U	12924	Prioritaire
43	Rue de la Résidence	1AU	23244	Prioritaire
44	Hent ar Stoup	1AU	10587	Prioritaire
45	Hent Even Charruel	1AU	3949	Prioritaire
46	Hent Even Gwen	1AU	25270	Prioritaire
47	Hent Sao Heol	1AU	2209	Prioritaire
48	Troguic	1AU	14696	Secondaire
49	Hent Ar Feunteun	1AU	7759	Secondaire
50	Hent Ar Feunteun (Nord)	1AU	7004	Secondaire
51	Hent Ar Feunteun (Ouest)	1AU	5806	Secondaire
52	Hent Kreisteiz	1AU	4059	Secondaire
53	Keravel	1AU	1892	Secondaire
54	Hent Ar Miliner	1AU	8176	Secondaire
55	Stade de Keravel	1AU	11124	
56	Hent Tro Guic	1AU	36682	
57	Goarimou Ar Bris	A	142964	

Voir localisation par commune sur les cartes ci-après



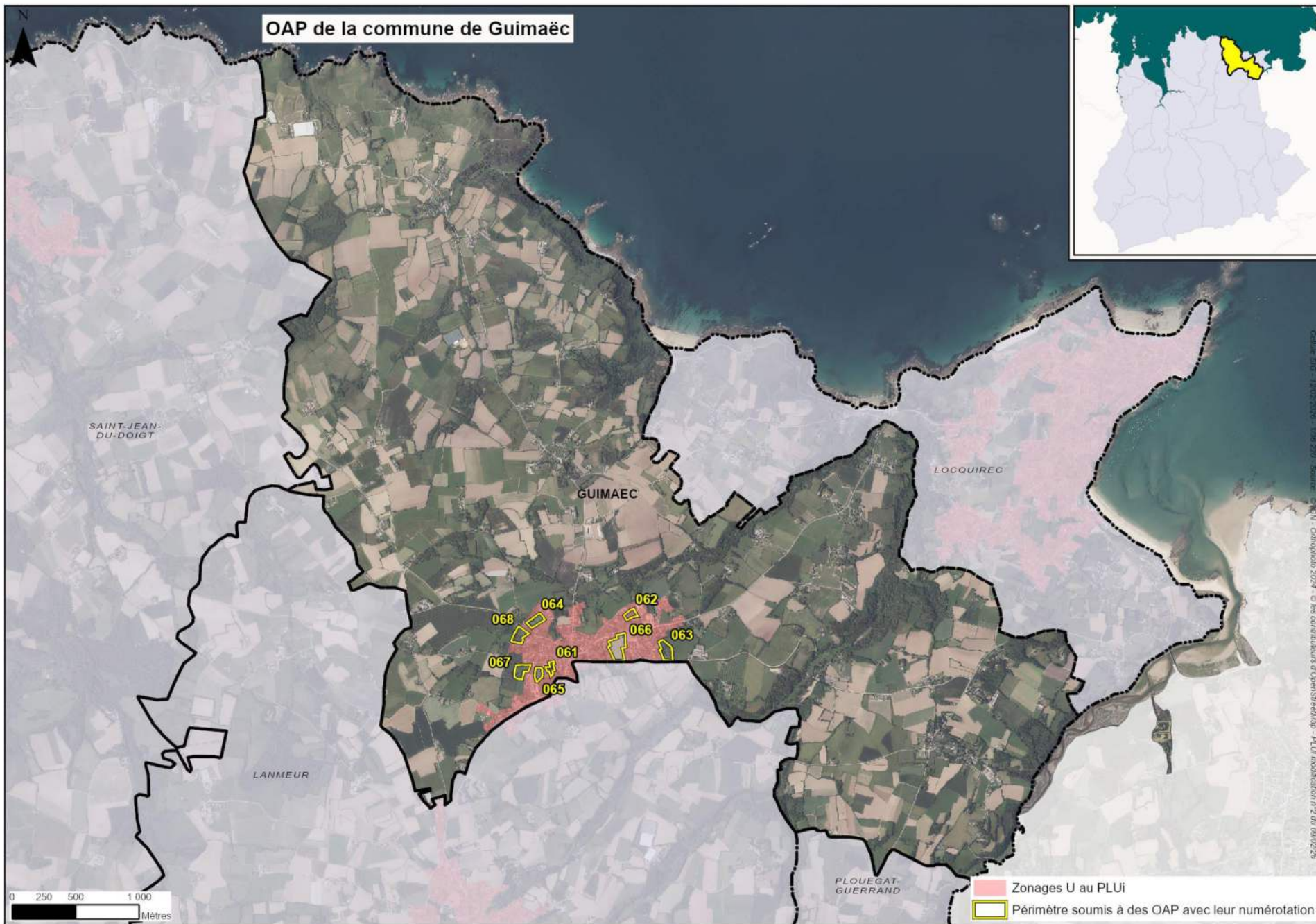


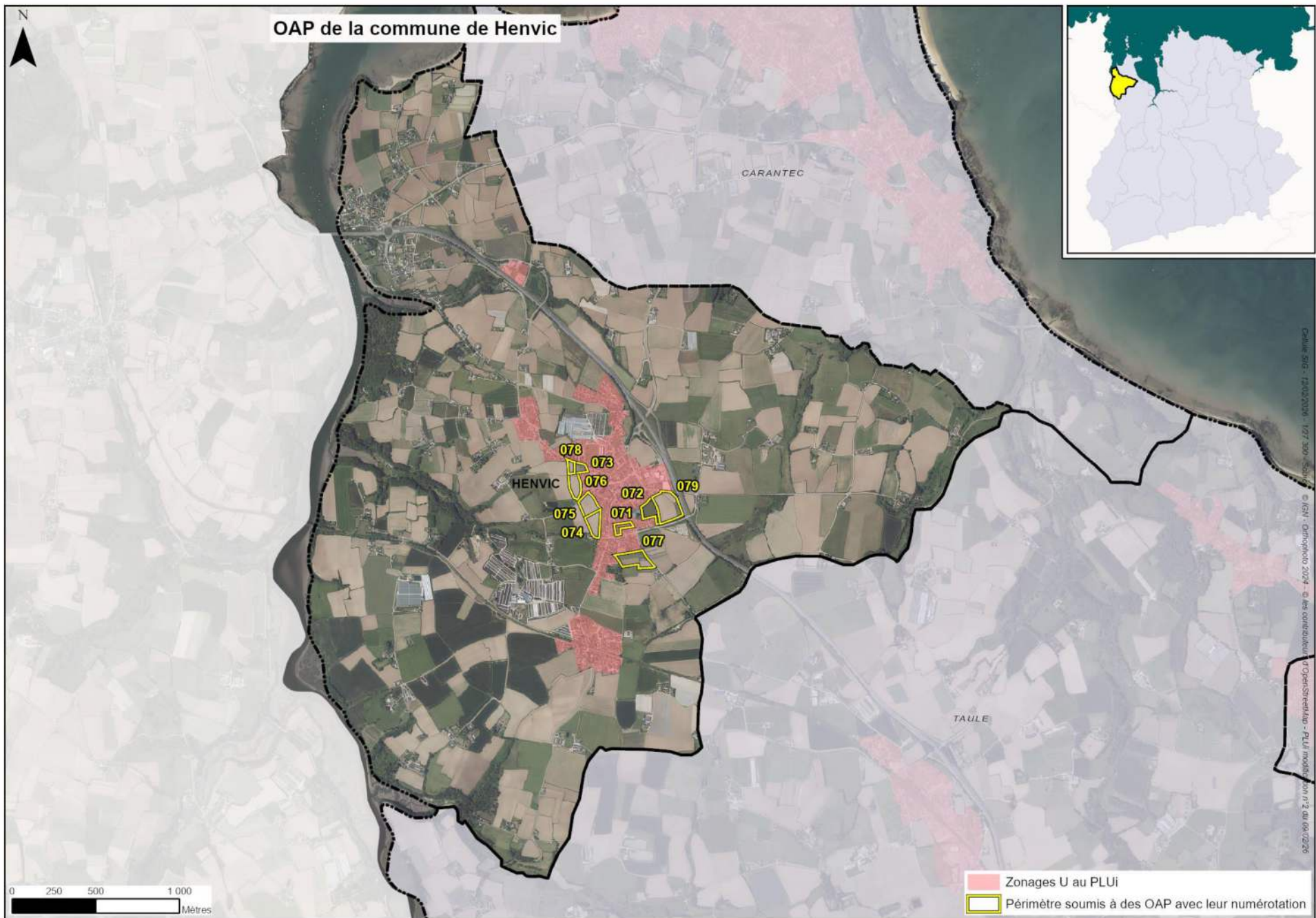


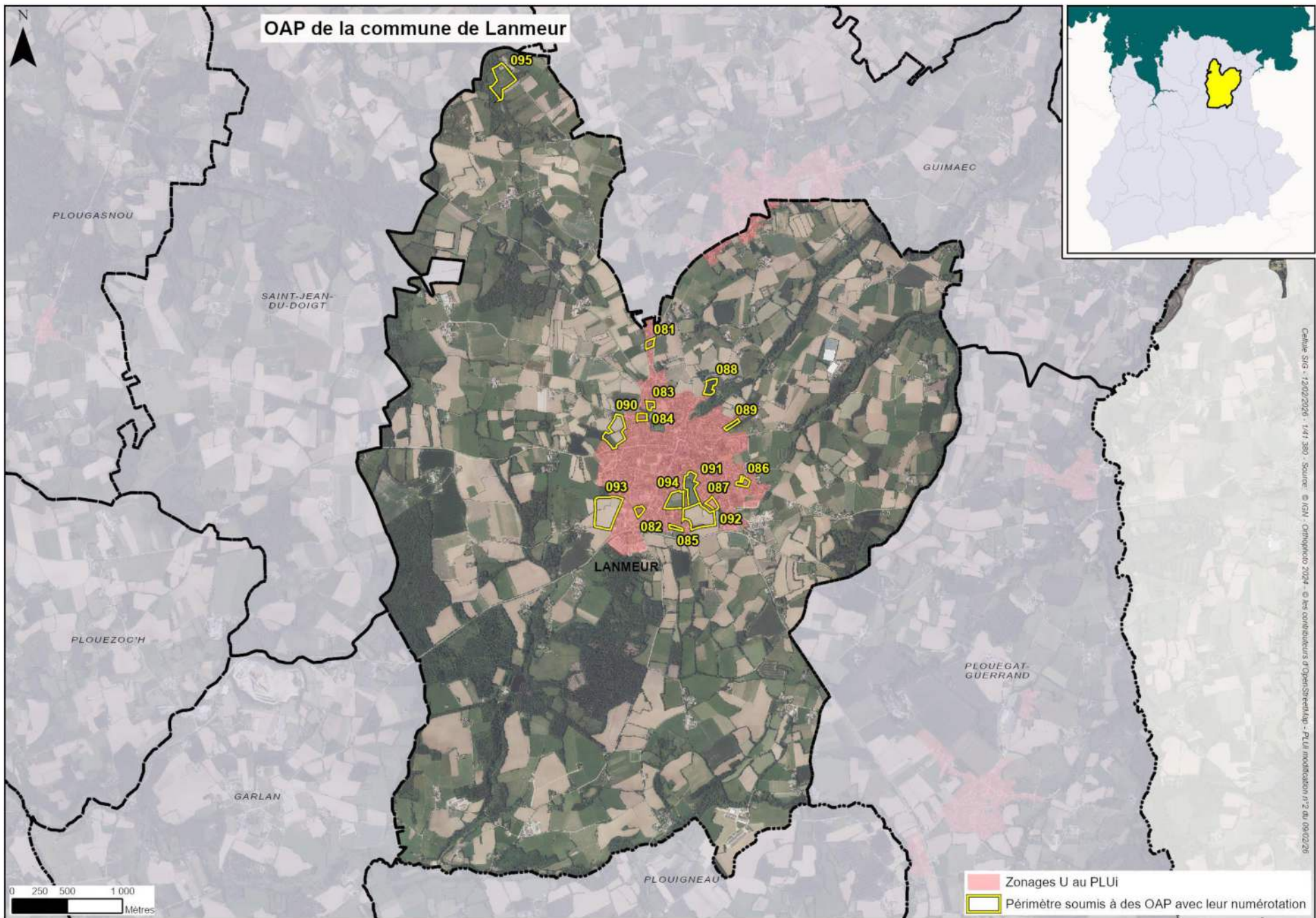


N° OAP	Nom OAP	Zone	Surface en m <sup>2</sup>	Programmation
<b>Guimaëc</b>				
61	Hent Sant Fiek	U	4259	Prioritaire
62	Runabat Bras	U	5147	Prioritaire
63	Hent Penn Ar Guer	1AU	11831	Prioritaire
64	Pont Prenn	1AU	8053	Prioritaire
65	Banell Pont Bihan	2AU	5290	Secondaire
66	Lokireg	2AU	20749	Secondaire
67	Hent Rannou	2AU	9685	Secondaire
68	Hent Ar Vengleuz	2AU	9745	Secondaire
<b>Henvic</b>				
71	1 rue de la vieille garenne	U	4290	Prioritaire
72	2 rue de la vieille garenne	1AU	9596	Prioritaire
73	Rue du Pont 1	1AU	3931	Prioritaire
74	Penn al Lann	1AU	9795	Prioritaire
75	Route de Kermerrien 1	1AU	11094	Secondaire
76	Route de Kermerrien 2	1AU	8892	Secondaire
77	Kerdanet	1AU	15496	Secondaire
78	Rue du Pont 2	1AU	3069	Secondaire
79	Zone d'activités du Croissant	1AU	22477	
<b>Lanmeur</b>				
81	Route de Locquirec	U	5007	Prioritaire
82	Tyrien Glas	U	5515	Prioritaire
83	Kernitron	U	4496	Prioritaire
84	Rue de Poul an Od	U	5779	Prioritaire
85	Rue de Rujean	U	3378	Prioritaire
86	Rue du Pont Menou	U	6058	Prioritaire
87	Impasse de Troenes	U	7039	Prioritaire
88	Kerocun Bihan	1AU	11062	Prioritaire
89	Hellès	2AU	4503	Secondaire
90	Rumarc	2AU	35596	Secondaire
91	Runescop 1	2AU	27017	Secondaire
92	Runescop 2	2AU	45730	Secondaire
93	Kerangoff	2AU	56238	
94	Kermaria	2AU	21467	
95	Chevrel	A	37908	

Voir localisation par commune sur les cartes ci-après

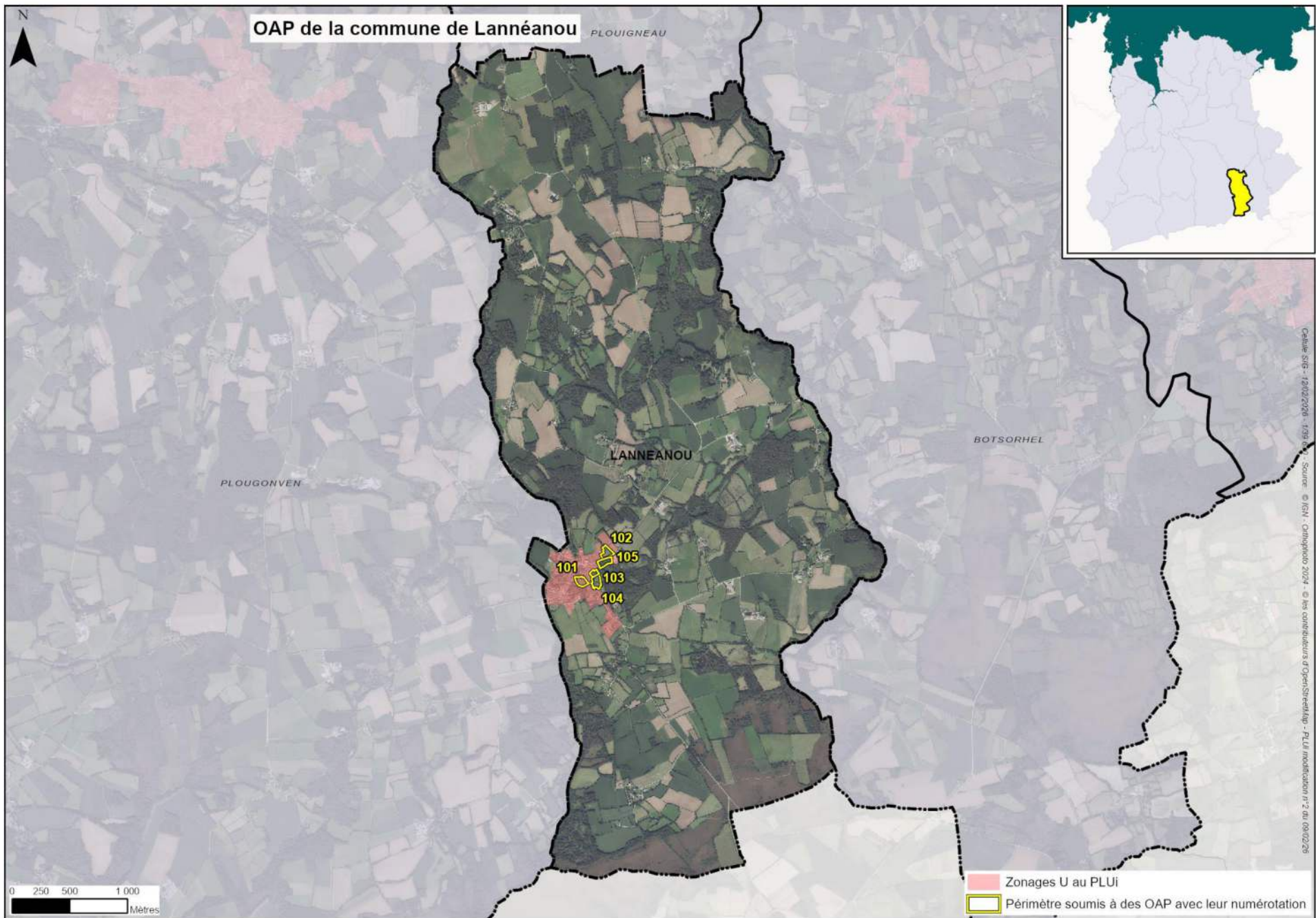


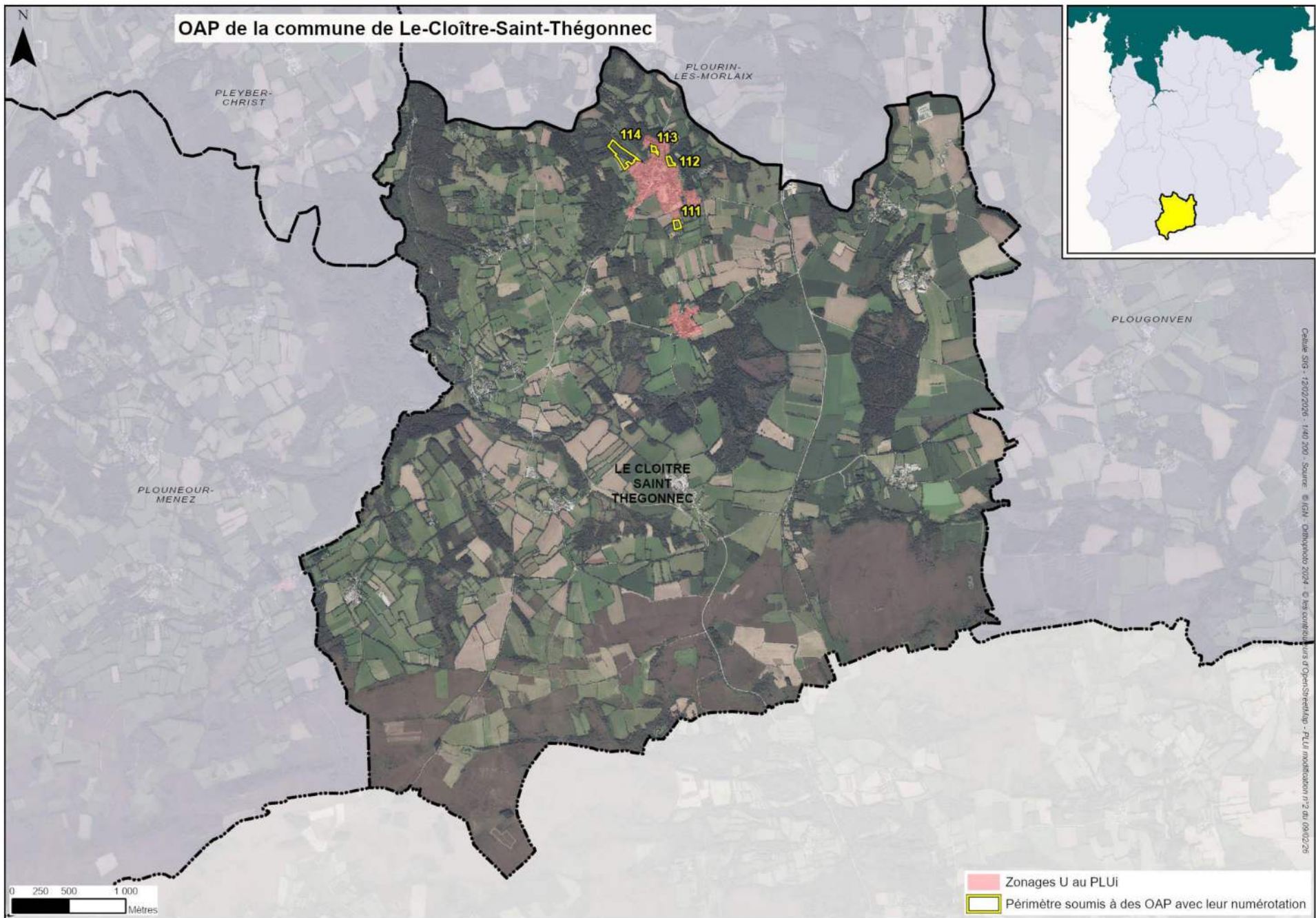


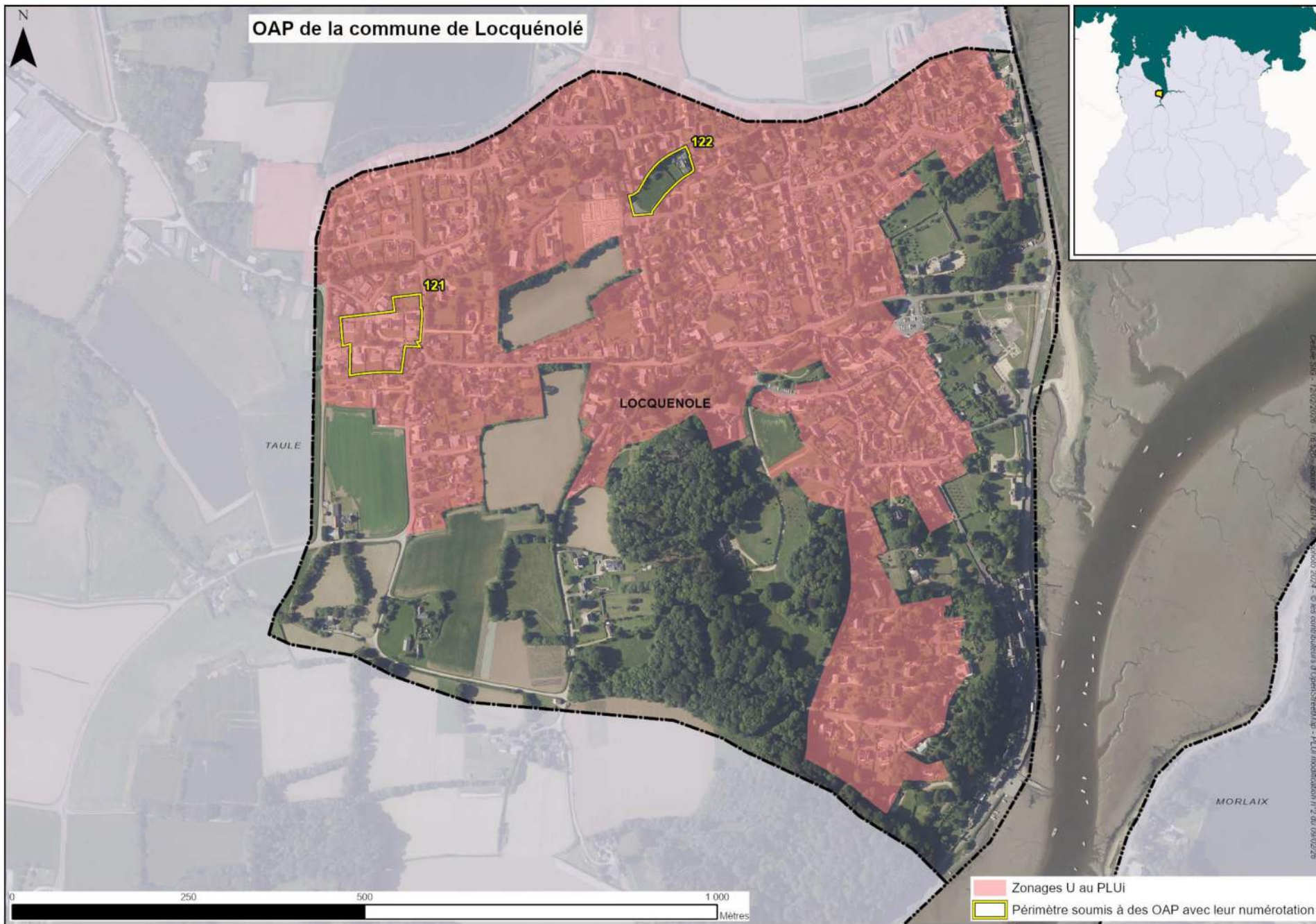


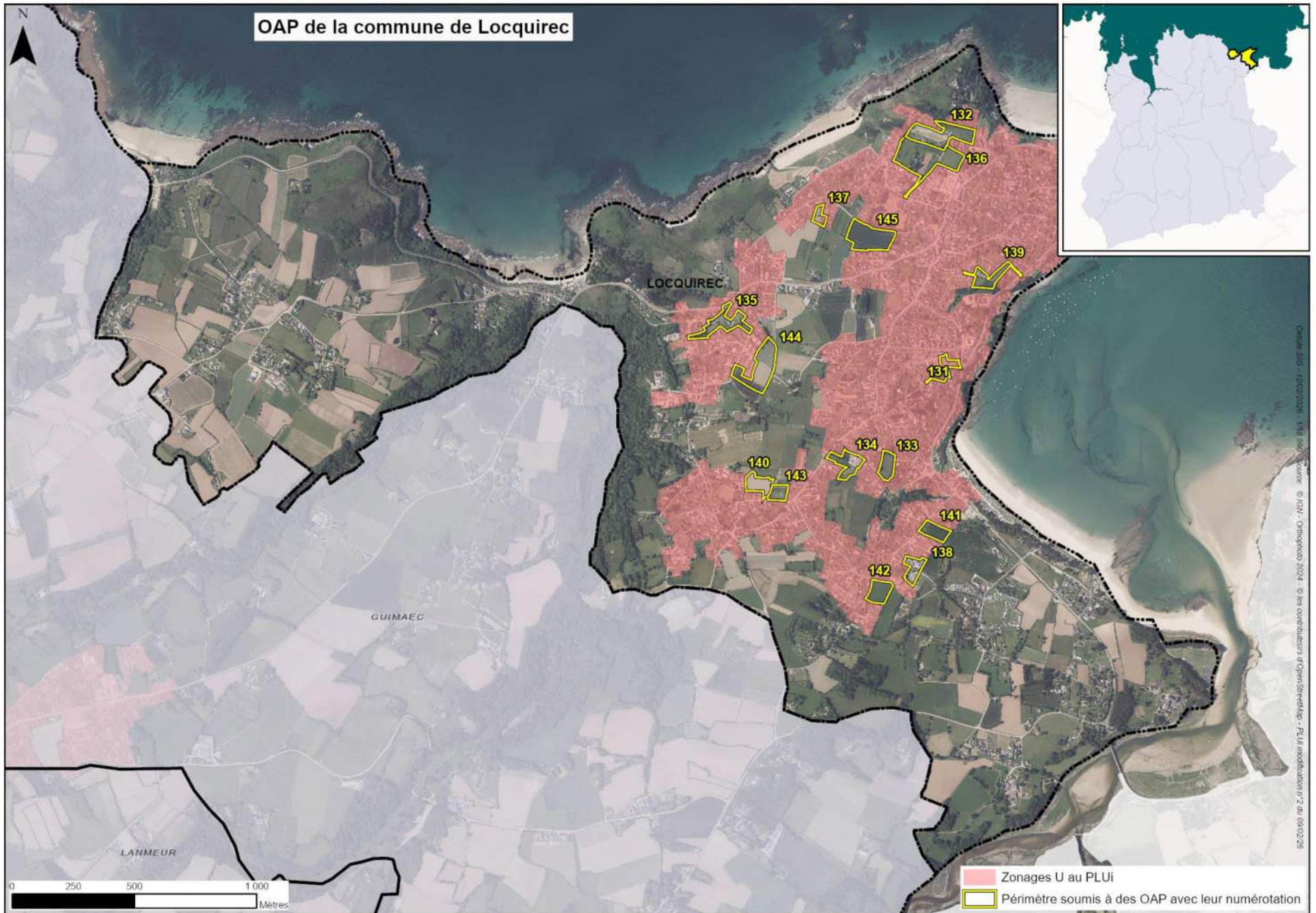
N° OAP	Nom OAP	Zone	Surface en m <sup>2</sup>	Programmation
<b>Lannéanou</b>				
101	Rue du Fournil	U	6710	Prioritaire
102	Bourg 1	1AU et U	7145	Prioritaire
103	Rue des Marais 1	1AU	3045	Prioritaire
104	Rue des Marais 2	1AU	7406	Secondaire
105	Bourg 2	1AU	6789	Secondaire
<b>Le Cloître Saint-Thégonnec</b>				
111	Arrée	1AU	4056	Prioritaire
112	Le Roudour	1AU	3494	Secondaire
113	Route de Plourin	1AU	2281	Secondaire
114	Rue de Pleyber-Christ	1AU	23720	Secondaire
<b>Locquéolé</b>				
121	Chemin des Coquelicots	U	8953	Prioritaire
122	Mein Gwen	1AU	3934	Prioritaire
<b>Locquirec</b>				
131	Keraudren	U	5485	Prioritaire
132	Ty Lann	1AU	18196	Prioritaire
133	Rue de Kermarquer 1	1AU	5941	Prioritaire
134	Rue de Kermarquer 2	1AU	9021	Prioritaire
135	Rue de Trougourezou 1	1AU	11788	Prioritaire
136	Rue des Sables Blancs	1AU	27348	Prioritaire
137	Rue de Kerael	1AU et U	2908	Prioritaire
138	Vark Izella	1AU	6184	Prioritaire
139	Rue de Plestin	1AU	7785	Prioritaire
140	Rue des Aubépines 1	1AU	7087	Prioritaire
141	1 rue du Varcq	1AU	6184	Secondaire
142	Hameau du Varcq	1AU	7218	Secondaire
143	Rue des Aubépines 2	1AU	4405	Secondaire
144	Rue de Trougourezou 2	1AU	18089	
145	Impasse des Pâquerettes	1AU	16729	

Voir localisation par commune sur les cartes ci-après



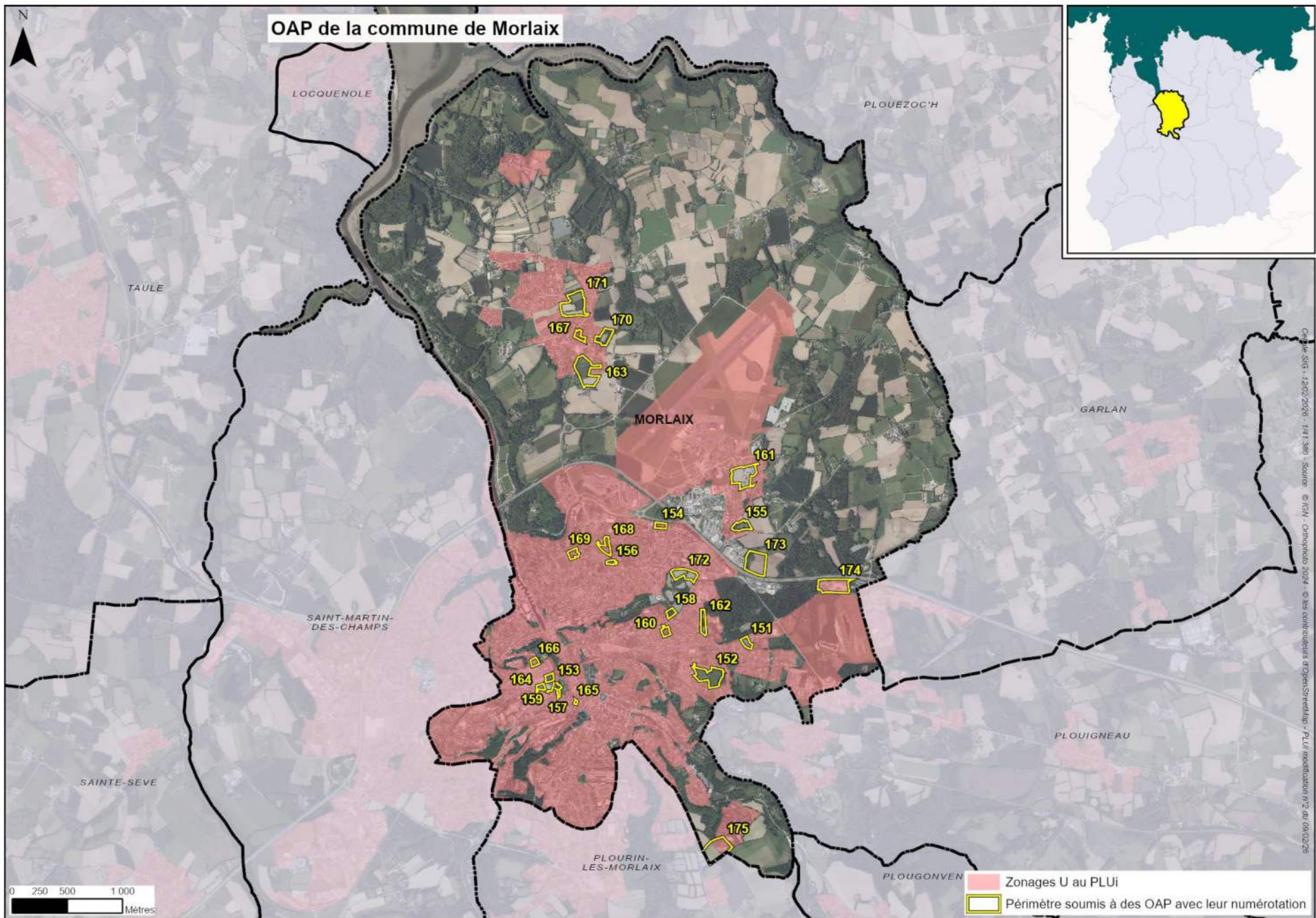


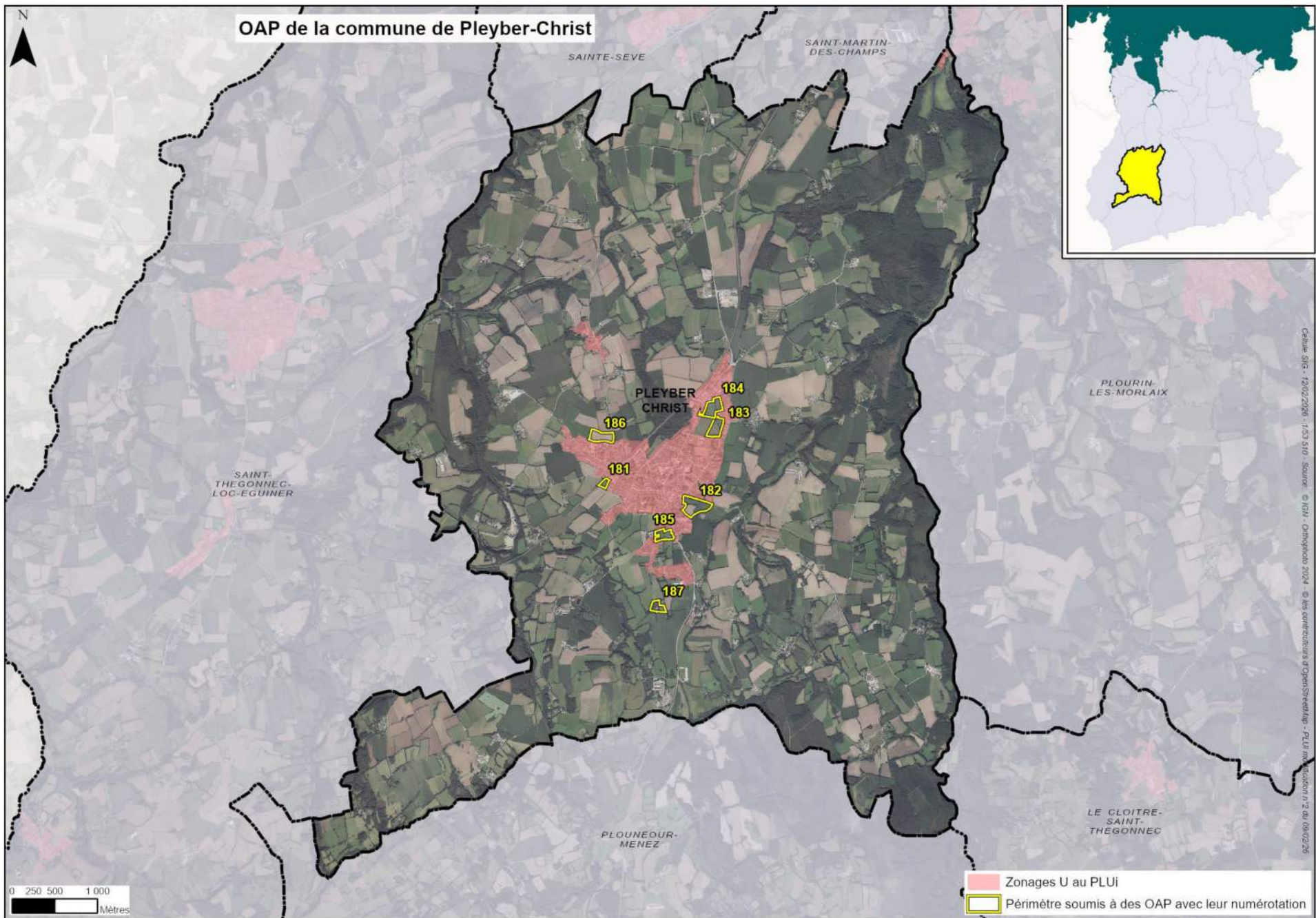


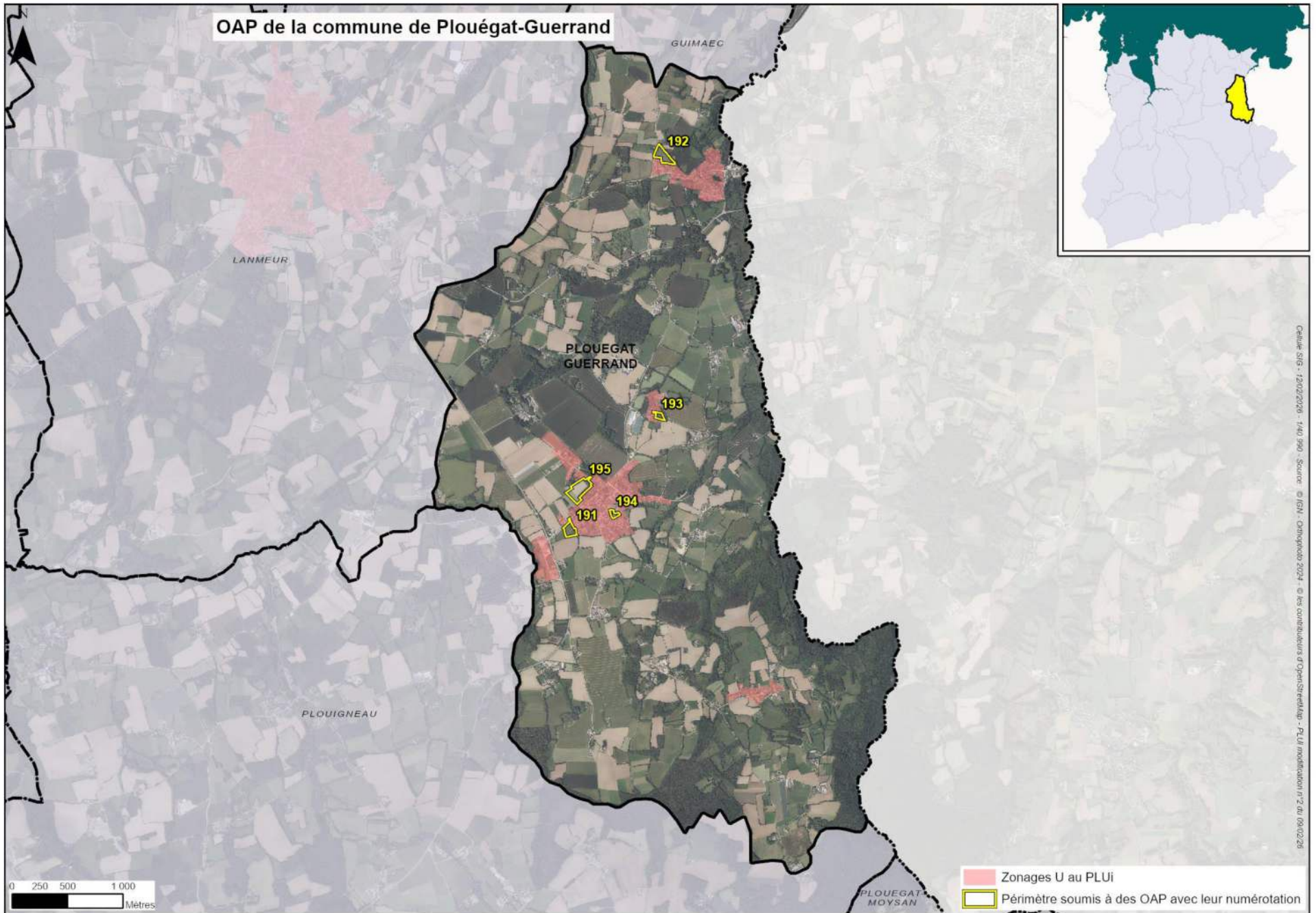


N° OAP	Nom OAP	Zone	Surface en m <sup>2</sup>	Programmation
<b>Morlaix</b>				
151	L'Orée du bois	1AU	6512	Prioritaire
152	Le Verger	1AU	31338	Prioritaire
153	Rue Armand Rousseau	1AU	4592	Prioritaire
154	Rue Bakounine	U	4967	Prioritaire
155	Rue de Kerozar	1AU	11016	Prioritaire
156	Rue de Plougasnou	U	2926	Prioritaire
157	Rue du Général le Flô	1AU et N	4658	Prioritaire
158	Petit Launay	1AU	4719	Prioritaire
159	Rue Gambetta Est	1AU	6515	Prioritaire
160	Rue Paul Sérusier	U	5463	Prioritaire
161	Roc'h Glas	1AU	33612	Prioritaire
162	Avenue de Wurselen	1AU	9242	Prioritaire
163	Rue de Kergariou	1AU	35999	Prioritaire
164	Rue Gambetta Ouest	1AU	3590	Prioritaire
165	Rue de l'Hospice	U	941	Prioritaire
166	Rue Albert le Grand Est.	U	4181	Prioritaire
167	Rue Alfred Le Bras	U	5659	Secondaire
168	Avenue de Truro	U	9757	Secondaire
169	Rue de la paix	U	6572	Secondaire
170	Botloré	1AU et U	14175	Secondaire
171	Rue de Kermaria	1AU	38227	Secondaire
172	Kerfraval	1AU	17796	
173	ZA de Kerozar	1AU	35674	
174	Langolvas	U	32684	
175	ZA du Pillion	1AU	36624	-
<b>Pleyber-Christ</b>				
181	Kergautier	2AU	7776	Secondaire
182	Route du Cloître St-Thégonnec	2AU	50439	Secondaire
183	Rue de Keravel	2AU	29307	Secondaire
184	Rue Goarem Goz	2AU	34353	Secondaire
185	Kermaharit	2AU	21902	Secondaire
186	Route de Penvern	2AU	30937	
187	Bruluec	A	16592	
<b>Plouégat-Guerrand</b>				
191	Rue de l'Oratoire	1AU	10746	Prioritaire
192	Mez Huellen	1AU	15004	Prioritaire
193	Veuzit	1AU	4073	Prioritaire
194	Lotissement Parc ar Feunteun	1AU	3668	Secondaire
195	Route du stade	1AU	26366	Secondaire

Voir localisation par commune sur les cartes ci-après

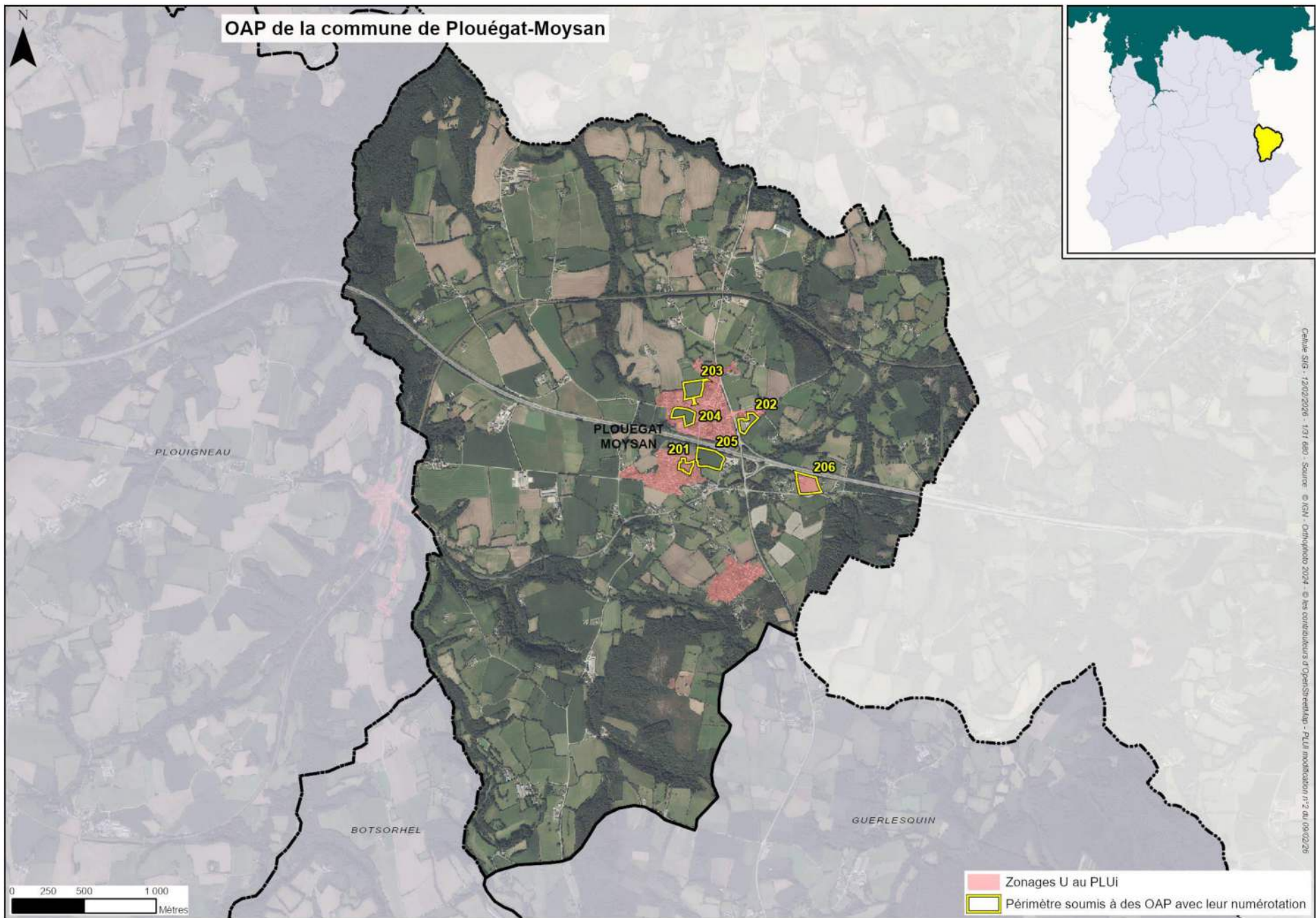


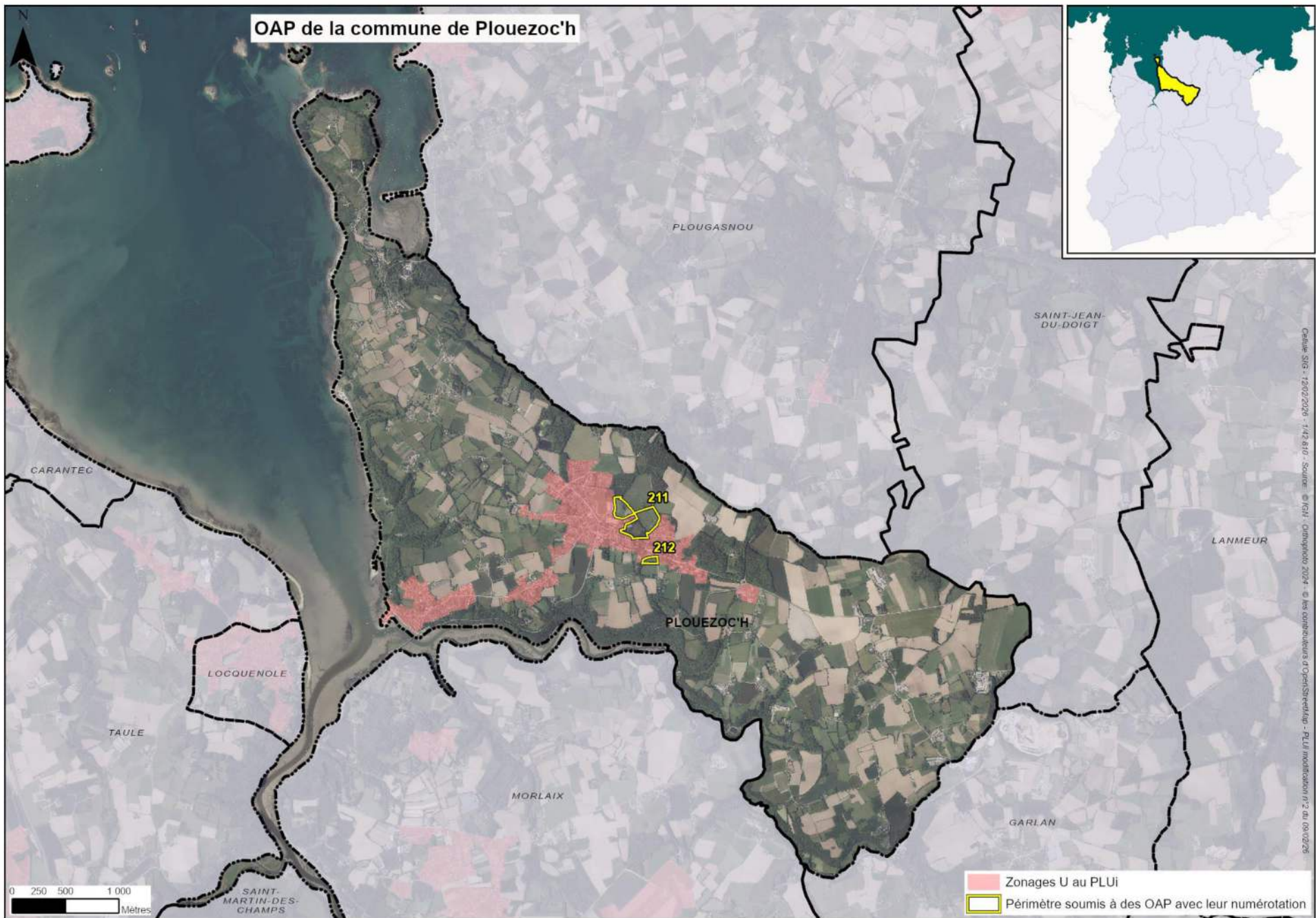


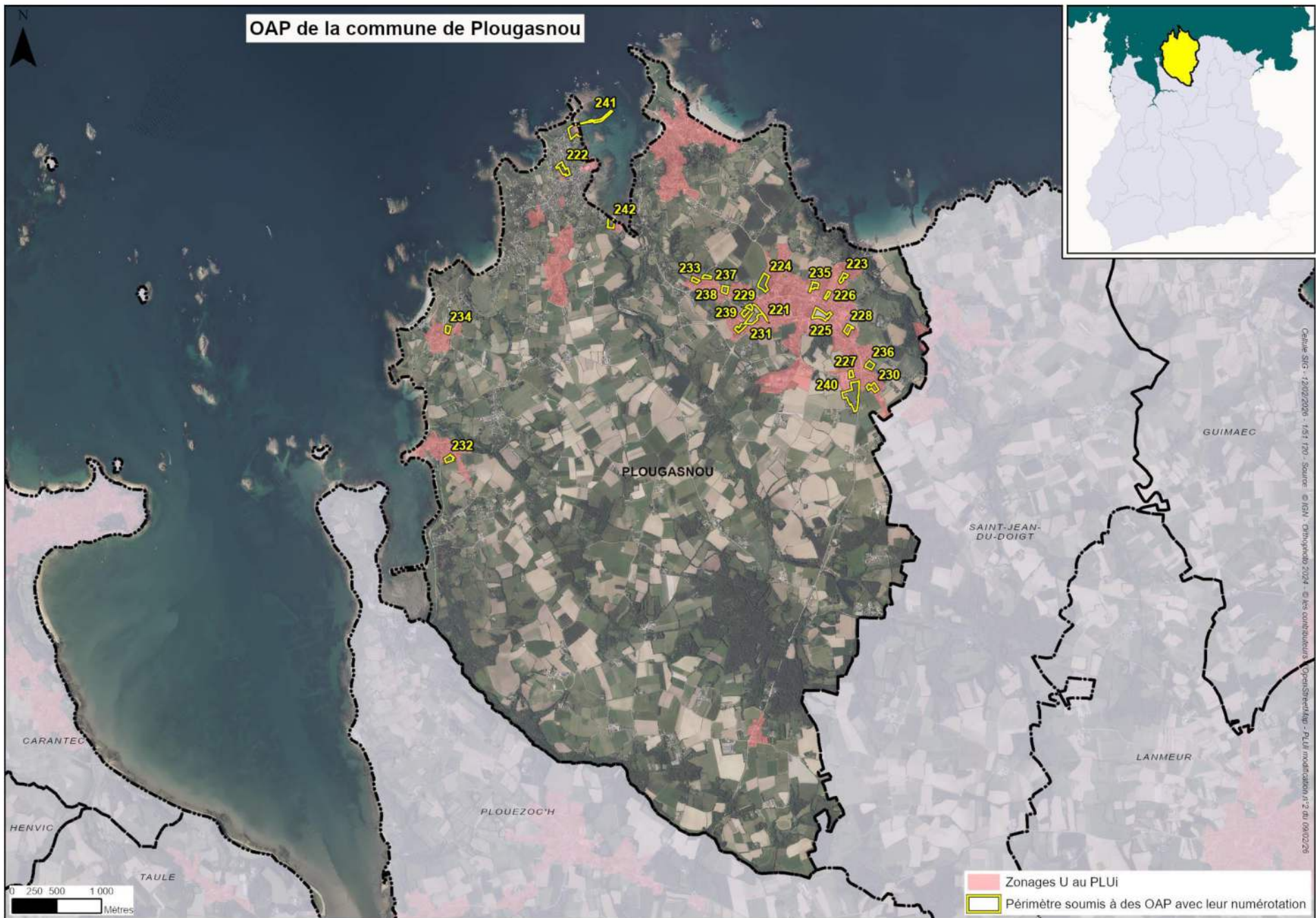


N° OAP	Nom OAP	Zone	Surface en m <sup>2</sup>	Programmation
<b>Plouégat-Moysan</b>				
201	Cras Ar Salut	U	6652	Prioritaire
202	Bel Air	1AU	9756	Prioritaire
203	Goazaboulc'h	2AU	14888	Secondaire
204	Rue du Couvent	2AU	11994	Secondaire
205	Groas Ar Salut 2	1AU	20808	
206	ZA de Guernaven	U	18283	
<b>Plouézoc'h</b>				
211	Quartier Nord-Est	1AU	85947	Prioritaire
212	Route de Saint-Antoine	1AU	7585	Secondaire
<b>Plougasnou</b>				
221	Les Hortensias	1AU	18566	Prioritaire
222	Diben Bras	1AU	10394	Prioritaire
223	Feunteunigou	U	4616	Prioritaire
224	Kerlévénez	AU	13801	Prioritaire
225	Métairie	1AU	15194	Prioritaire
226	Rue de l'Oratoire	U	2550	Prioritaire
227	La Croix neuve	U	3022	Prioritaire
228	Rue François Charles	1AU et U	5349	Prioritaire
229	Croas ar Scrill 1	1AU	4773	Prioritaire
230	1 Route de Lanmeur	U	7441	Secondaire
231	Kerstéphan	1AU	6217	Secondaire
232	Pen ar C'hra	1AU	5350	Secondaire
233	Kerbiguet	1AU	3099	Secondaire
234	Kerdiez	1AU	4043	Secondaire
235	Route de la plage	1AU	5161	Secondaire
236	Kerdalidec	1AU	5720	Secondaire
237	Route des Geais	1AU	3204	Secondaire
238	Route Primel Tregastel	1AU	5165	Secondaire
239	Croas ar Scrill 2	1AU	2903	Secondaire
240	Kerjean	1AU	33769	
241	1 Anse du Diben	1AU et U	22823	
242	2 Anse du Diben	1AU	7467	

Voir localisation par commune sur les cartes ci-après

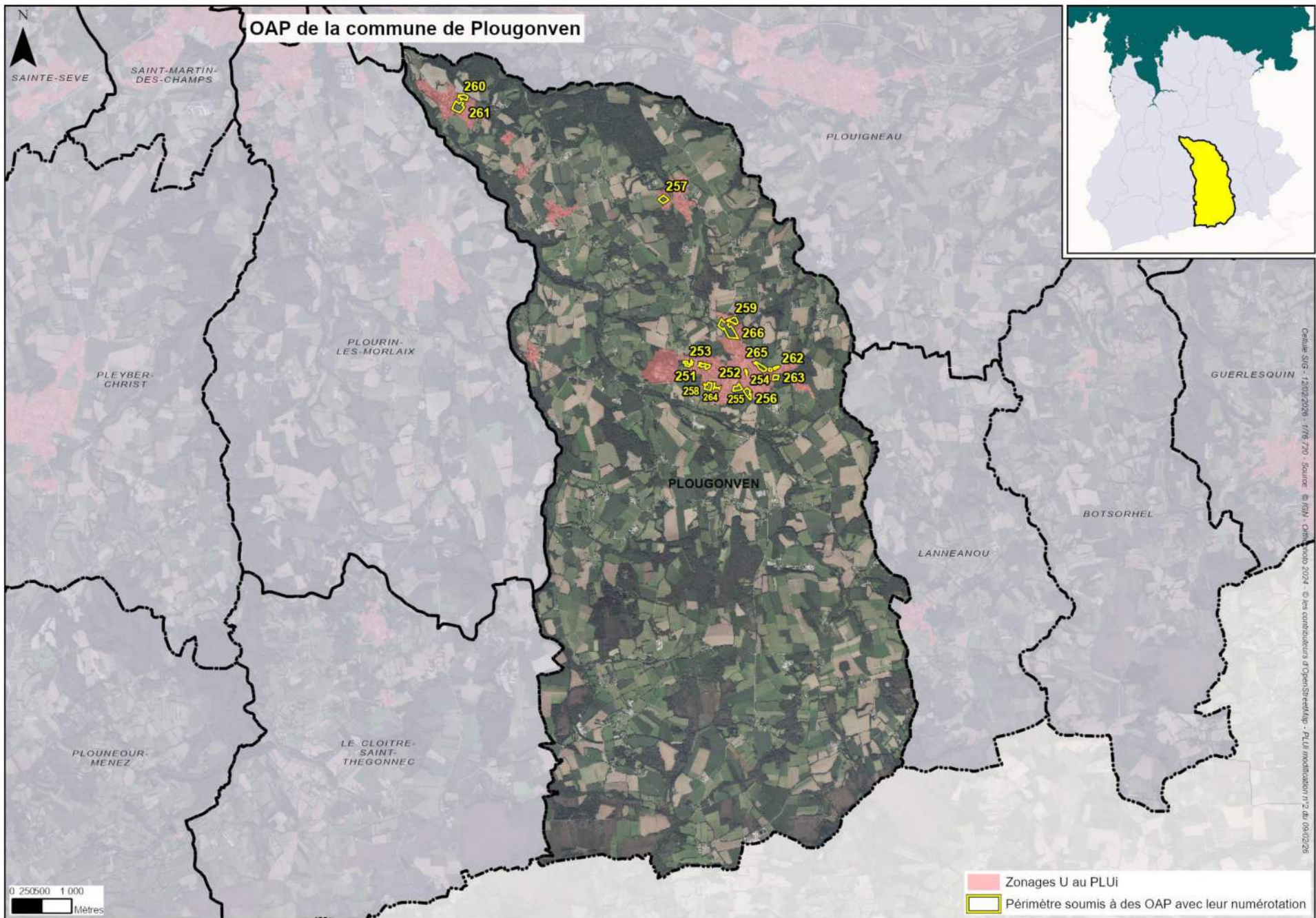


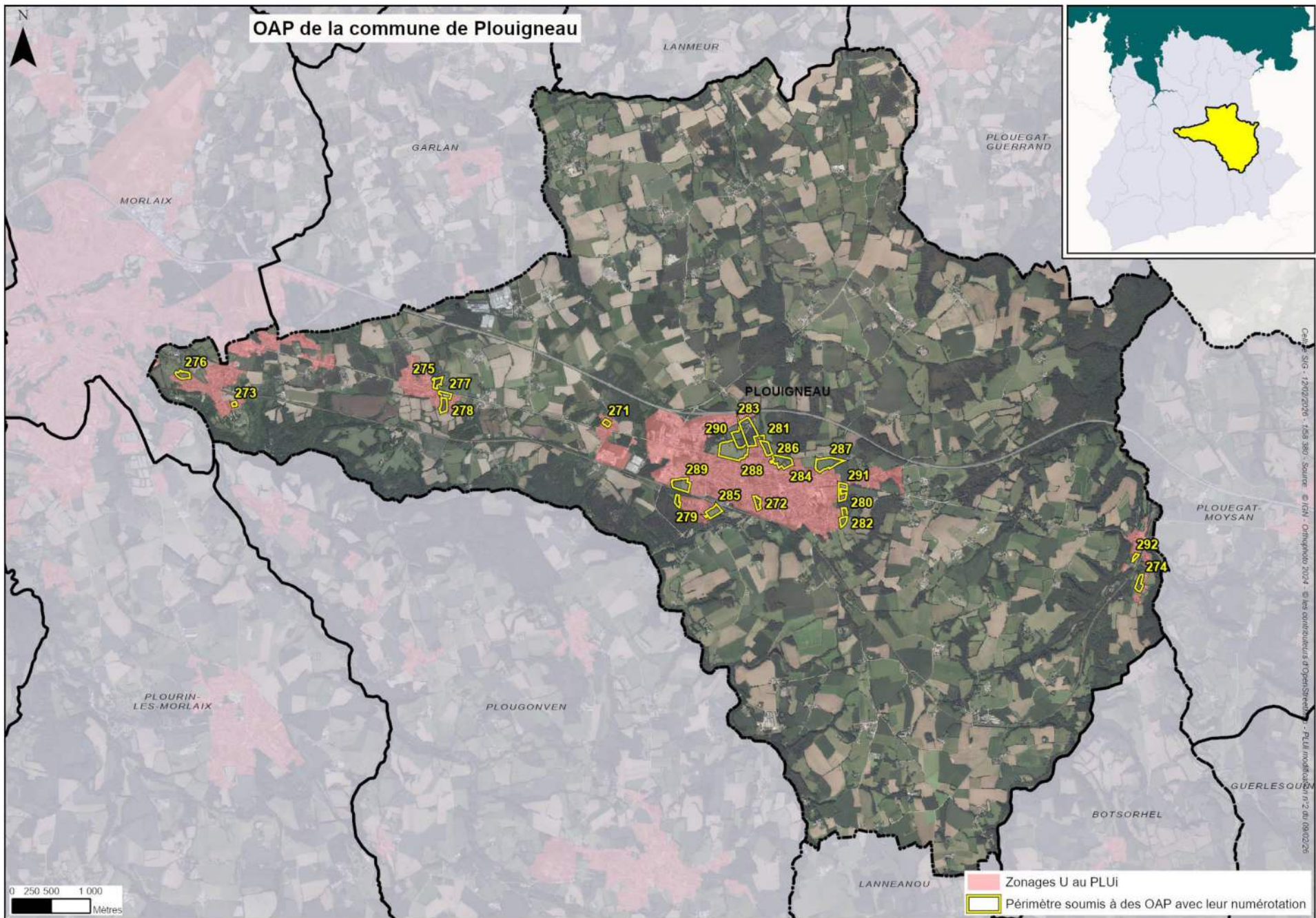




N° OAP	Nom OAP	Zone	Surface en m <sup>2</sup>	Programmation
<b>Plougonven</b>				
251	Le Questel	U	10351	Prioritaire
252	3 rue Joseph Lecuyer	U	1575	Prioritaire
253	Rue Ker Eol	U	7421	Prioritaire
254	2 rue de Kermadec	1AU	2326	Prioritaire
255	2 rue de Kergollot	1AU	10478	Prioritaire
256	Rue de la Fontaine Christ	1AU	12897	Prioritaire
257	Rue Koatdik	1AU	12149	Prioritaire
258	1 rue du Moulin Vert	1AU	11760	Prioritaire
259	1 Justiçou	1AU	10908	Secondaire
260	1 Veen Fô	1AU	9240	Secondaire
261	2 Veen Fô	1AU	24210	Secondaire
262	1 rue de Kermadec	1AU	2714	Secondaire
263	Rue de l'Allée verte	1AU	6713	Secondaire
264	2 rue du Moulin Vert	1AU	5704	Secondaire
265	Rue de Morlaix	2AU	12611	
266	2 Justiçou	1AU	43222	
<b>Plouigneau</b>				
271	Restigou	U	6040	Prioritaire
272	Rue Chateaubriand	U	9796	Prioritaire
273	1 Saint-Didy	U	2995	Prioritaire
274	Ouest de la route de Botsorhel	1AU	12807	Prioritaire
275	Route de l'école de la Chapelle du mur	1AU	10483	Prioritaire
276	Route de la Clarté	1AU	13577	Prioritaire
277	1 de la voie Romaine	1AU	10139	Prioritaire
278	2 de la voie Romaine	1AU	13722	Secondaire
279	Rue Jean Racine	1AU	7419	Secondaire
280	Rue Alexandre Pichodou	2AU	6492	Secondaire
281	Route de Kerjean	2AU	4290	Secondaire
282	Route de Lannelvoez	2AU	8623	Secondaire
283	Rue Amand Berthou 1	2AU	50163	Secondaire
284	Rue de Keranros	2AU	29247	Secondaire
285	Rue de Kerscoff	2AU	18980	Secondaire
286	Rue des Bois	2AU	15035	Secondaire
287	Route de Ty Ru	2AU	37709	Secondaire
288	1 Avenue du Maréchal Leclerc	2AU	65772	
289	ZA de Keradraon	2AU	29209	
290	Rue Armand Berthou 2	2AU	29537	
291	2 Avenue du Maréchal Lerclerc	2AU	16875	
292	Route de Saint-Eloi	1AU et U	3614	

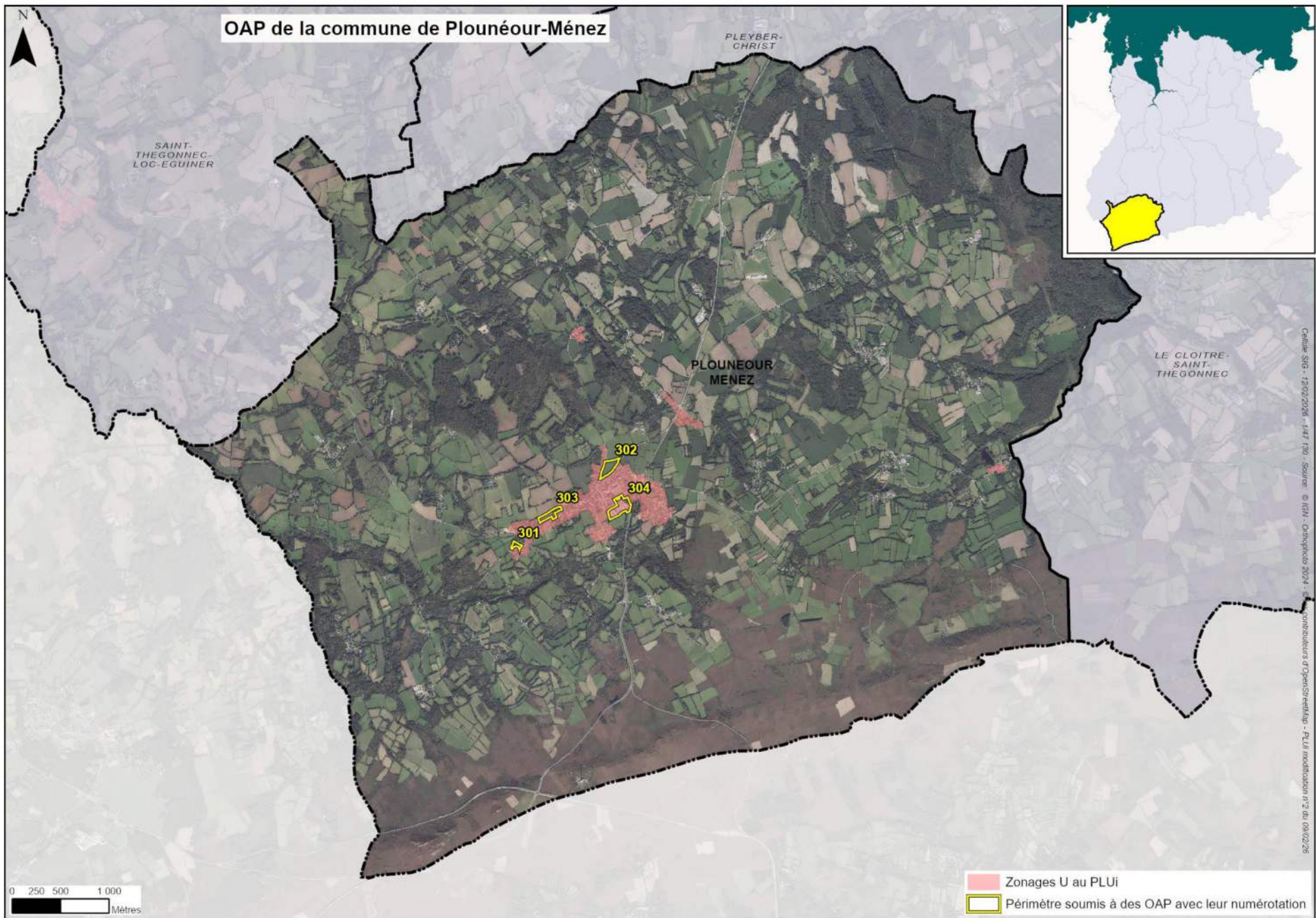
Voir localisation par commune sur les cartes ci-après

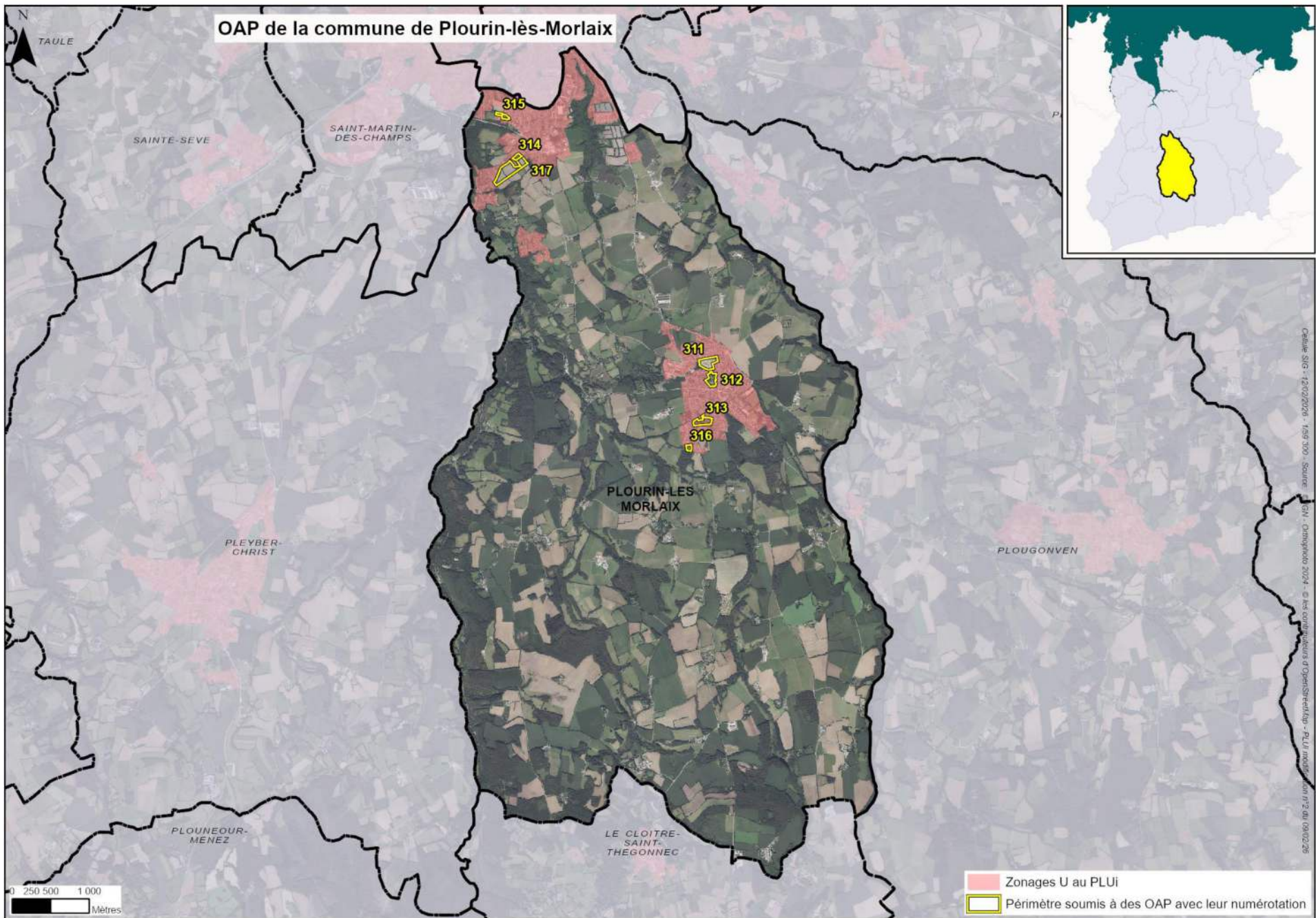


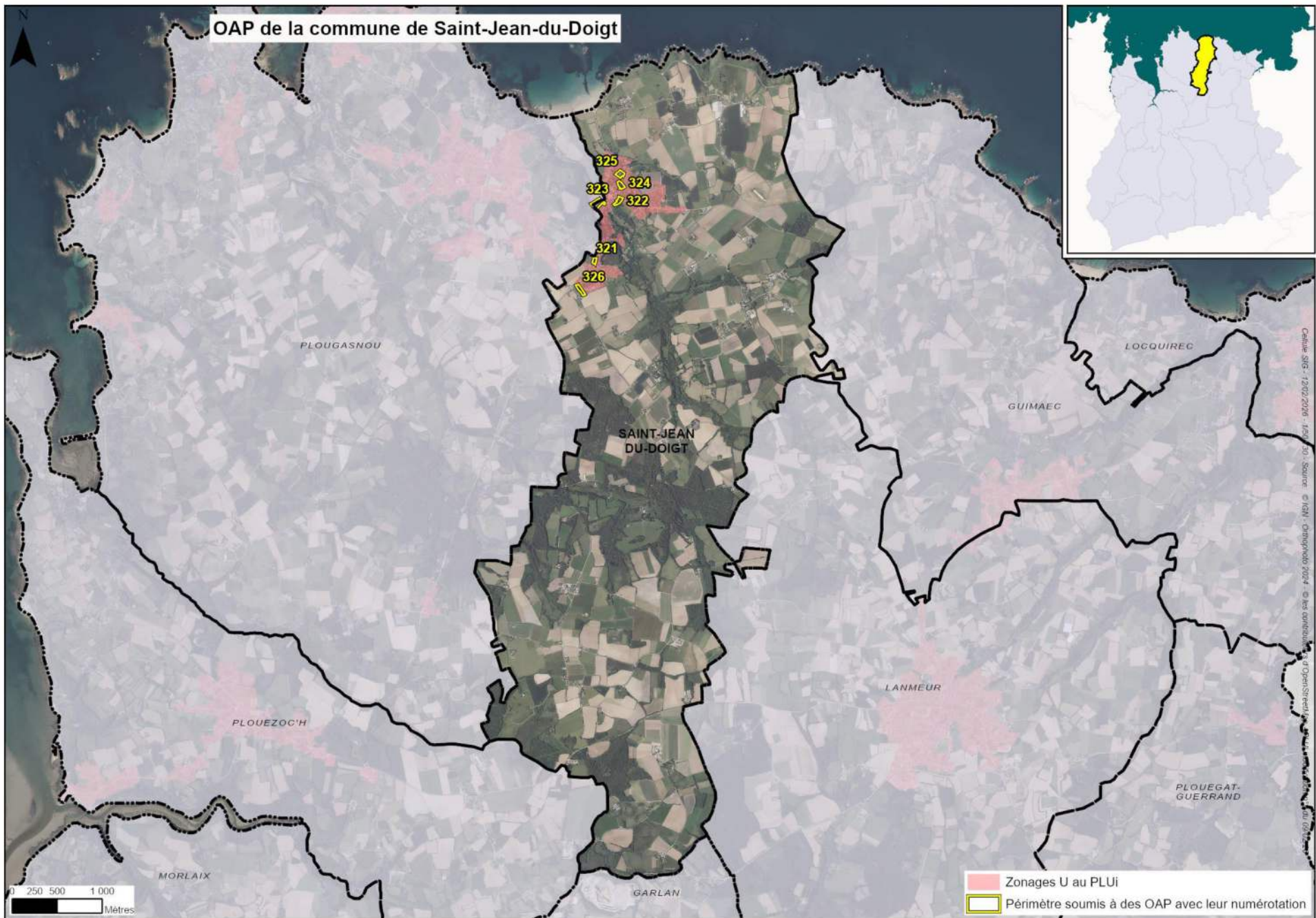


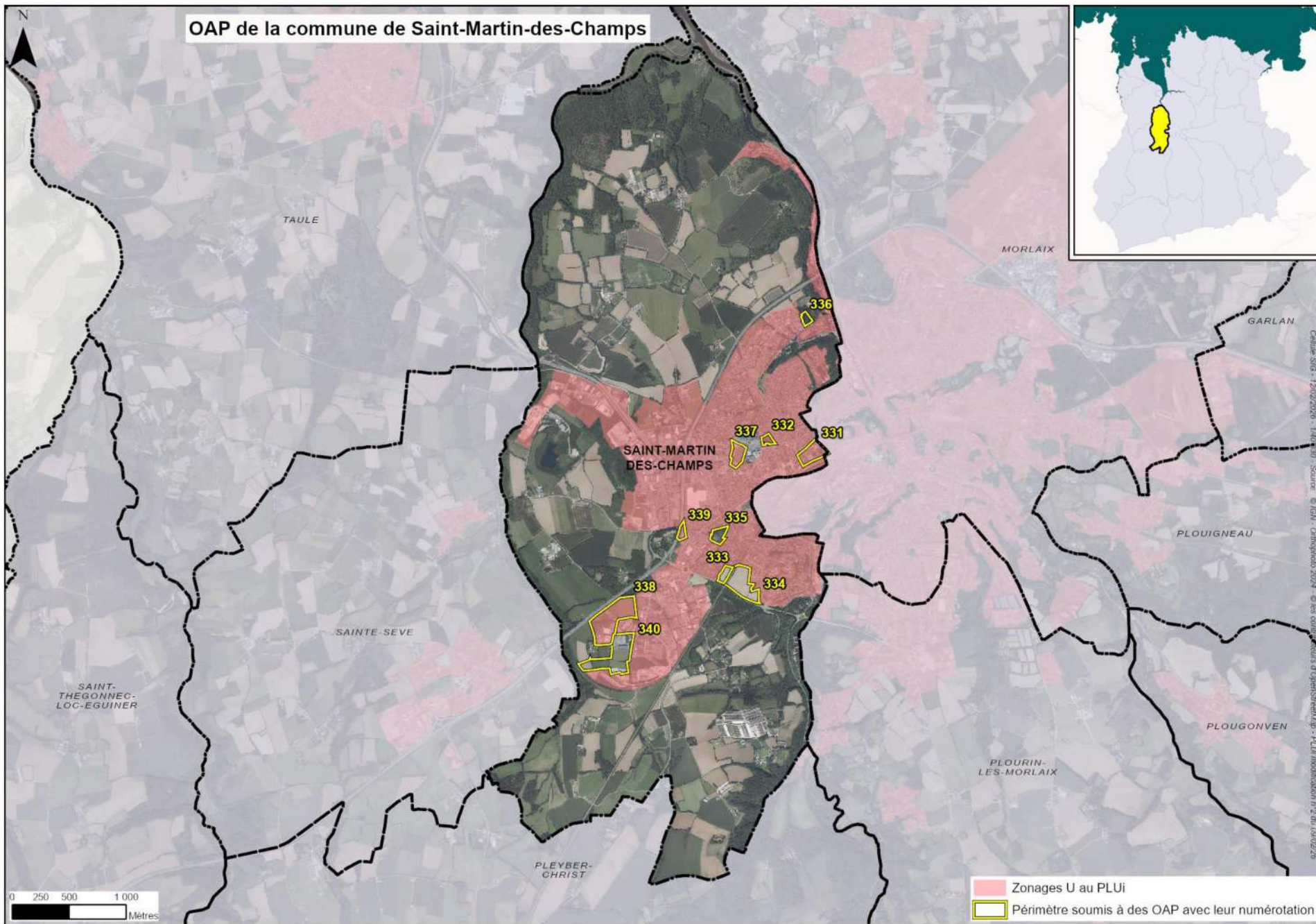
N° OAP	Nom OAP	Zone	Surface en m <sup>2</sup>	Programmation
<b>Plounéour-Ménez</b>				
301	Goasmeslcun	2AU	4110	
302	Route Jean-Moulin	2AU	19006	
303	Rue de la libération	2AU	13696	
304	Espace Plassart	U et A	31174	
<b>Plourin-lès-Morlaix</b>				
311	Rue Poullig Al Laez	1AU	27257	Prioritaire
312	Traon Ker	1AU	17558	Prioritaire
313	Rue de Coat Crenn	U	18408	Prioritaire
314	Route du Queffleuth 1	1AU	4998	Prioritaire
315	Merdy	1AU	7041	Prioritaire
316	Impasse du Poher	U	4783	Secondaire
317	Route du Queffleuth 2	1AU	54942	Secondaire
<b>Saint-Jean-du-Doigt</b>				
321	Gare	1AU	2395	Prioritaire
322	Côte de Pen Ar C'hra	1AU	4458	Prioritaire
323	Secteur 1 du Bourg Donan	1AU	9482	Prioritaire
324	Rue Saint-Meriadec	1AU	4098	Prioritaire
325	Rue du Cognic	1AU	4814	Secondaire
326	Route de Morlaix	1AU	4480	Secondaire
<b>Saint-Martin-des-Champs</b>				
331	Quartier gare	U	31854	Prioritaire
332	Rue de Ty Névez	U	7352	Prioritaire
333	Feunteun Ven 1	1AU	10705	Prioritaire
334	Feunteun Ven 2	1AU	55115	Secondaire
335	Binigou	1AU	14679	Secondaire
336	Rue de Kerros	1AU	7170	Secondaire
337	Stade Albert Martin	U	21970	Secondaire
338	Zone d'activités de Keriven	U	92238	
339	Allée des Peupliers	U	7828	
340	Lomogan	1AU	80454	
<b>Saint-Thégonnec Loc-Eguiner</b>				
341	Park an Iliz	1AU	20002	Prioritaire
342	Queledern	1AU	17343	Prioritaire
343	Rue de Paris	1AU	8988	Prioritaire
344	Guelebara	1AU	98675	Secondaire
345	Route de Plounéour-Ménez	1AU	6824	Secondaire
346	Sud de la Route de Plounéour-Ménez	1AU	4021	Secondaire
347	1 de la ZI de la gare	1AU	24238	
348	2 de la ZI de la gare	1AU	56056	
349	Rue du Château d'Eau	1AU	21801	

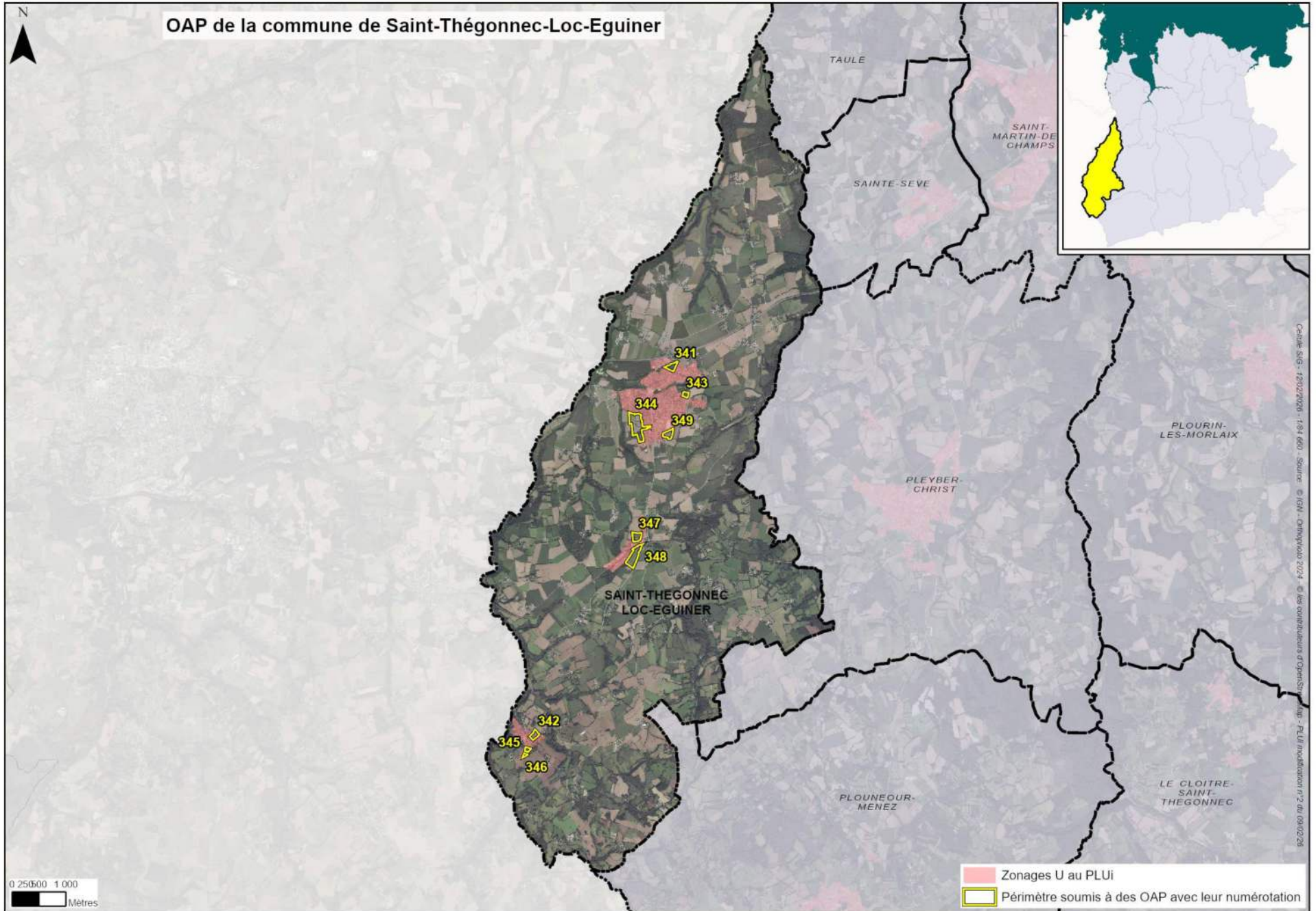
Voir localisation par commune sur les cartes ci-après





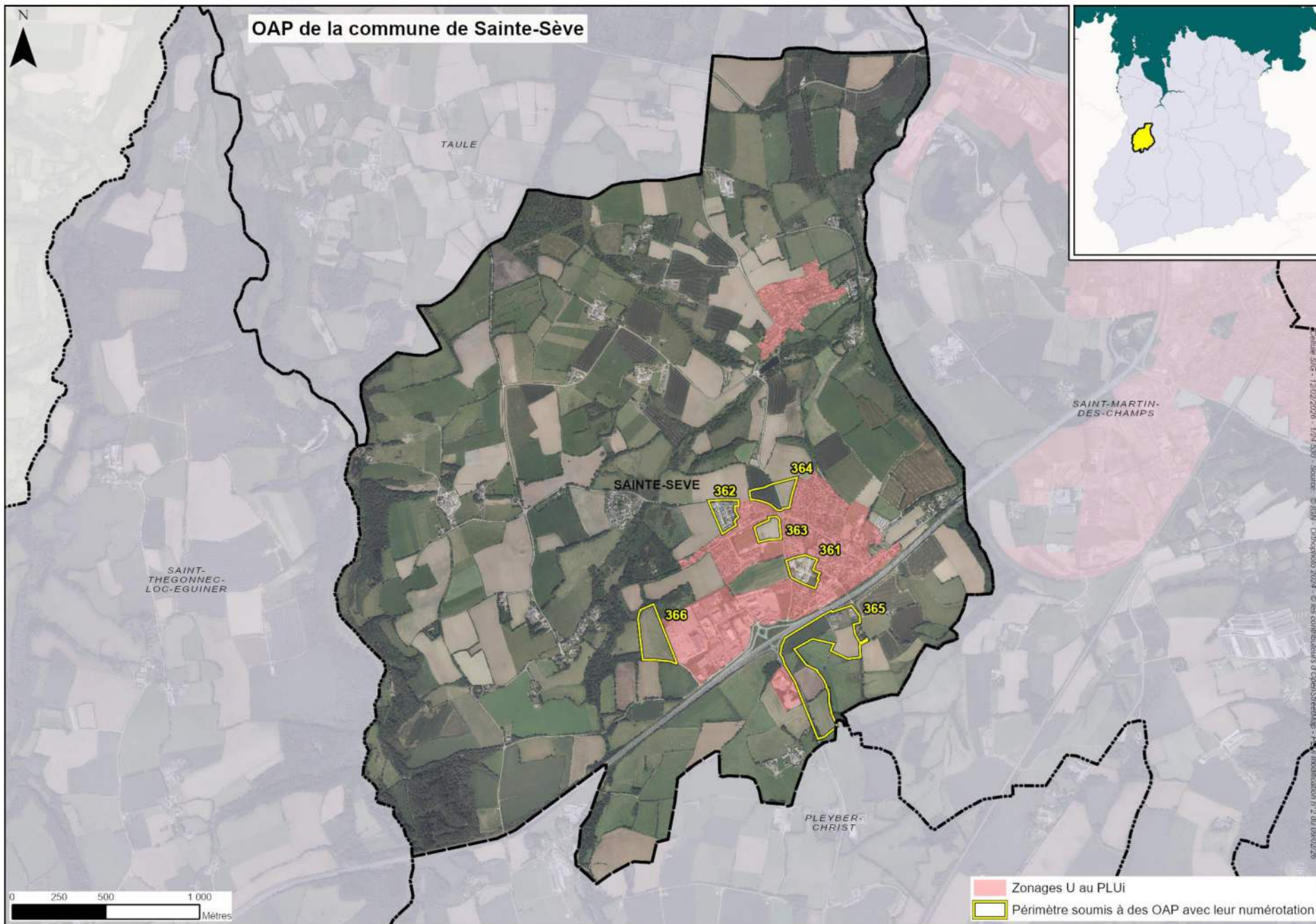


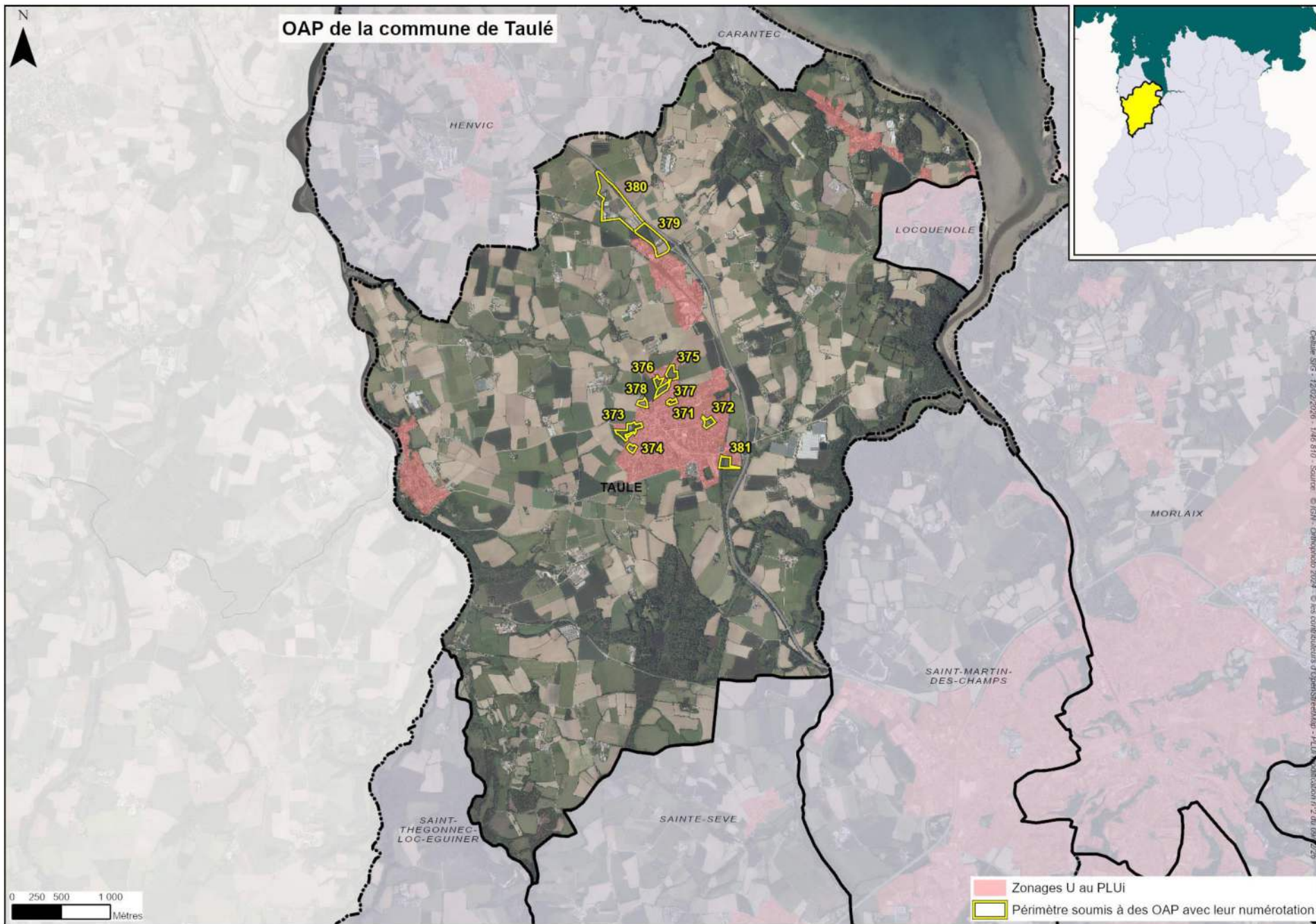




N° OAP	Nom OAP	Zone	Surface en m <sup>2</sup>	Programmation
<b>Sainte-Sève</b>				
361	Kerily	1AU	20651	Prioritaire
362	Kerprigent	1AU	18489	Prioritaire
363	La Croix	1AU	13560	Prioritaire
364	Croas ar Villar	1AU	24654	Prioritaire
365	Coat Conval	1AU	122820	
366	Trébompé	A		
<b>Taulé</b>				
371	Résidence Roz Véliion	U	4037	Prioritaire
372	Rue du terrain des sports	1AU	8108	Prioritaire
373	Rue de la Garenne	1AU	19008	Prioritaire
374	Rue des Haras	1AU	5340	Secondaire
375	Lanninor (Nord)	1AU	11555	Secondaire
376	Lanninor (Ouest)	1AU	6417	Secondaire
377	Nord du bourg (Longchamps)	1AU	9479	Secondaire
378	Route de Henvic	1AU	5813	Secondaire
379	1 de la ZA des Ajoncs	1AU	48313	
380	2 de la ZA des Ajoncs	1AU	119528	
381	Bel Air	1AU	12924	

Voir localisation par commune sur les cartes ci-après





## Sommaire

OAP Sectorielles .....	3
> <b>BOTSORHEL</b> .....	40
> <b>CARANTEC</b> .....	44
> <b>GARLAN</b> .....	55
> <b>GUERLESQUIN</b> .....	61
> <b>GUIMAËC</b> .....	79
> <b>HENVIC</b> .....	88
> <b>LANMEUR</b> .....	98
> <b>LANNEANOU</b> .....	114
> <b>LE CLOÎTRE-SAINT-THEGONNEC</b> .....	120
> <b>LOCQUENOLE</b> .....	125
> <b>LOCQUIREC</b> .....	128
> <b>MORLAIX</b> .....	144
> <b>PLEYBER-CHRIST</b> .....	166
> <b>PLOUEGAT-GUERRAND</b> .....	177
> <b>PLOUEGAT-MOYSAN</b> .....	184
> <b>PLOUEZOC'H</b> .....	191
> <b>PLOUGASNOU</b> .....	194
> <b>PLOUGONVEN</b> .....	217
> <b>PLOUIGNEAU</b> .....	234
> <b>PLOUNEOUR-MENEZ</b> .....	257
> <b>PLOURIN-LES-MORLAIX</b> .....	262
> <b>SAINT-JEAN-DU-DOIGT</b> .....	269
> <b>SAINT-MARTIN-DES-CHAMPS</b> .....	277
> <b>SAINT-THEGONNEC-LOC-EGUINER</b> .....	288
> <b>SAINTE-SEVE</b> .....	298
> <b>TAULE</b> .....	305
Annexes .....	317

## > BOTSORHEL

### **OAP sectorielles à vocation d'habitat**

#### *Secteurs prioritaires*

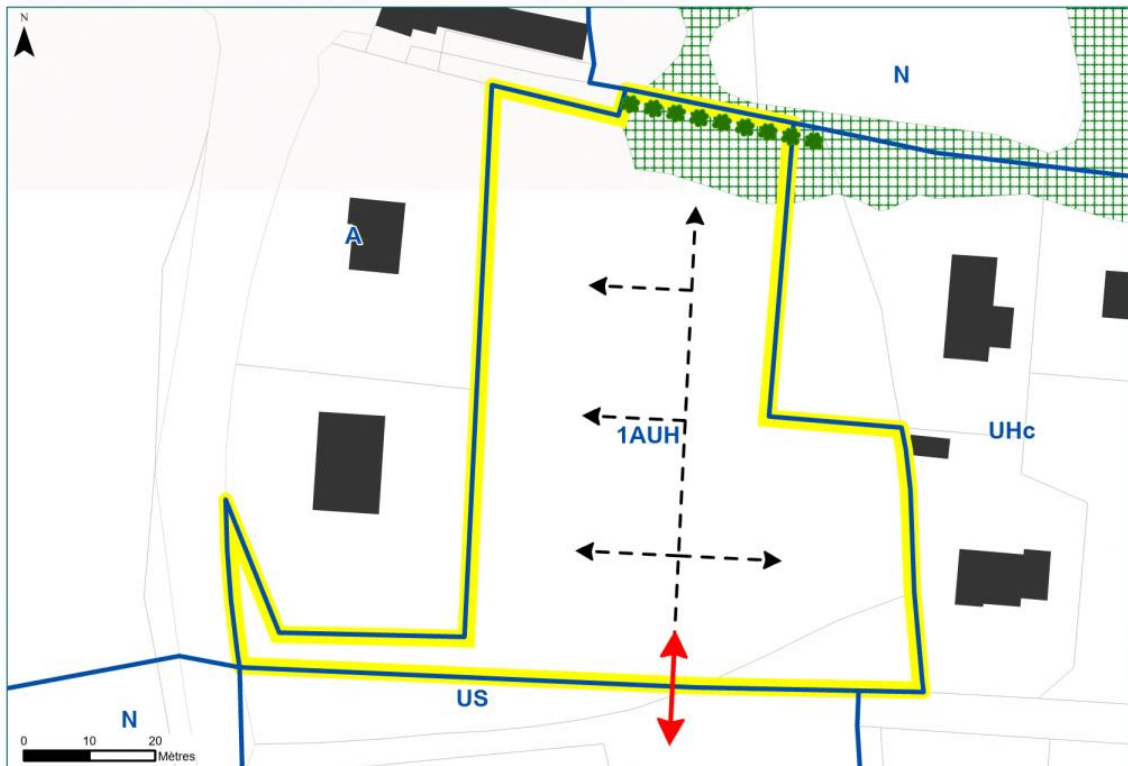
OAP 001 – Bel Air 1 .....	41
OAP 002 – Bel Air 2 .....	42

#### *Secteur secondaire*

OAP 003 – Rue de Kermarzin .....	43
----------------------------------	----

## Secteur Bel Air 1 - Botsorhel - n°001

Orientation d'aménagement et de programmation



### Légende

	Zonage du PLUi		Espaces boisés existants		Desserte automobile
	Périmètre de l'IOAP		Orientations		Haie bocagère à conserver
			Accès		

### FICHE D'IDENTITÉ DU SECTEUR

Zonage du PLUi : 1AUH  
 Surface : 5 191 m<sup>2</sup>  
 Vocation actuelle de la zone : Parcelle naturelle  
 Propriété : Maîtrise communale  
 Présence des réseaux en capacité suffisante : Oui

### PROGRAMME

Vocation principale : Habitat  
 Densité minimale pour les secteurs d'habitat : 15 logements / ha  
 Hauteur maximale : Rdc + 2 niveaux + combles/attique, soit 13 mètres au point le plus haut  
 Programmation : Secteur prioritaire (1)

### PRINCIPES D'AMÉNAGEMENT

#### Accessibilité et déplacements :

> Réaliser des liaisons douces en accompagnement de la trame viaire

#### Organisation de l'urbanisation:

> Implanter les constructions de façon à optimiser les apports solaires et à assurer l'intimité des ménages

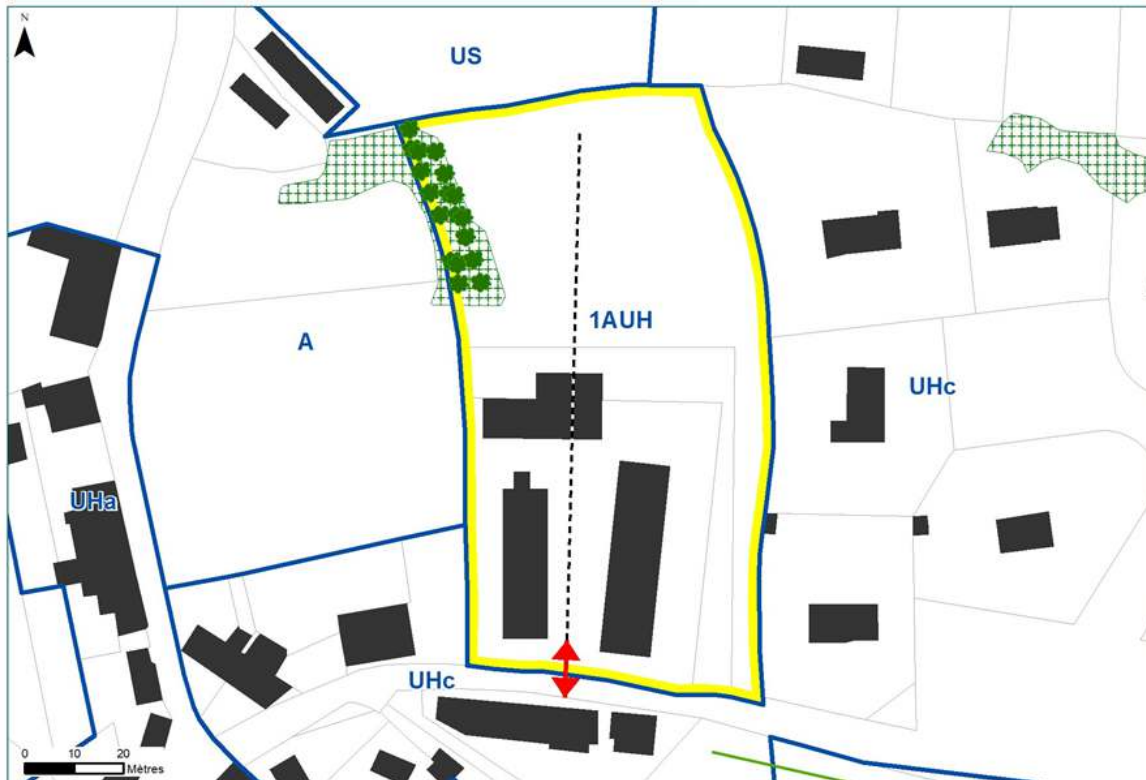
#### Patrimoine bâti et végétal:

> Respecter l'environnement bâti et le caractère patrimonial  
 > Préserver et mettre en valeur les haies bocagères existantes



Privilégier les opérations d'aménagement d'ensemble

## Secteur Bel Air 2 - Botsorhel - n°002

Orientation d'aménagement et de programmation



### Légende

	Zonage du PLUi	<b>Orientations</b>	
	périmètre de l'OAP		Accès
	Haies existantes		Desserte automobile
	Espaces boisés existants		Haie bocagère à conserver

### FICHE D'IDENTITÉ DU SECTEUR

Zonage du PLUi : 1AUH

Surface : 7 334 m<sup>2</sup>

Vocation actuelle de la zone : Parcelle naturelle et jardin potager

Propriété : Maîtrise privée

Présence des réseaux en capacité suffisante : Oui

### PROGRAMME

Vocation principale : Habitat

Densité minimale pour les secteurs d'habitat : 15 logements / ha

Hauteur maximale : Rdc + 2 niveaux + combles/attique, soit 13 mètres au point le plus haut

Programmation : Secteur prioritaire (1)

### PRINCIPES D'AMÉNAGEMENT

#### Accessibilité et déplacements :

- > Réaliser des liaisons douces en accompagnement de la trame viaire
- > Aménager des voies de desserte automobile pour les constructions implantées en 2nd rideau

#### Organisation de l'urbanisation:

- > Prévoir la démolition des bâtiments existants pour la réalisation d'un projet global sur les deux parcelles
- > Implanter les constructions de façon à optimiser les apports solaires et à assurer l'intimité des ménages
- > Edifier de préférence les constructions de sorte que la façade principale donne sur la rue de Bel Air

#### Patrimoine bâti et végétal:

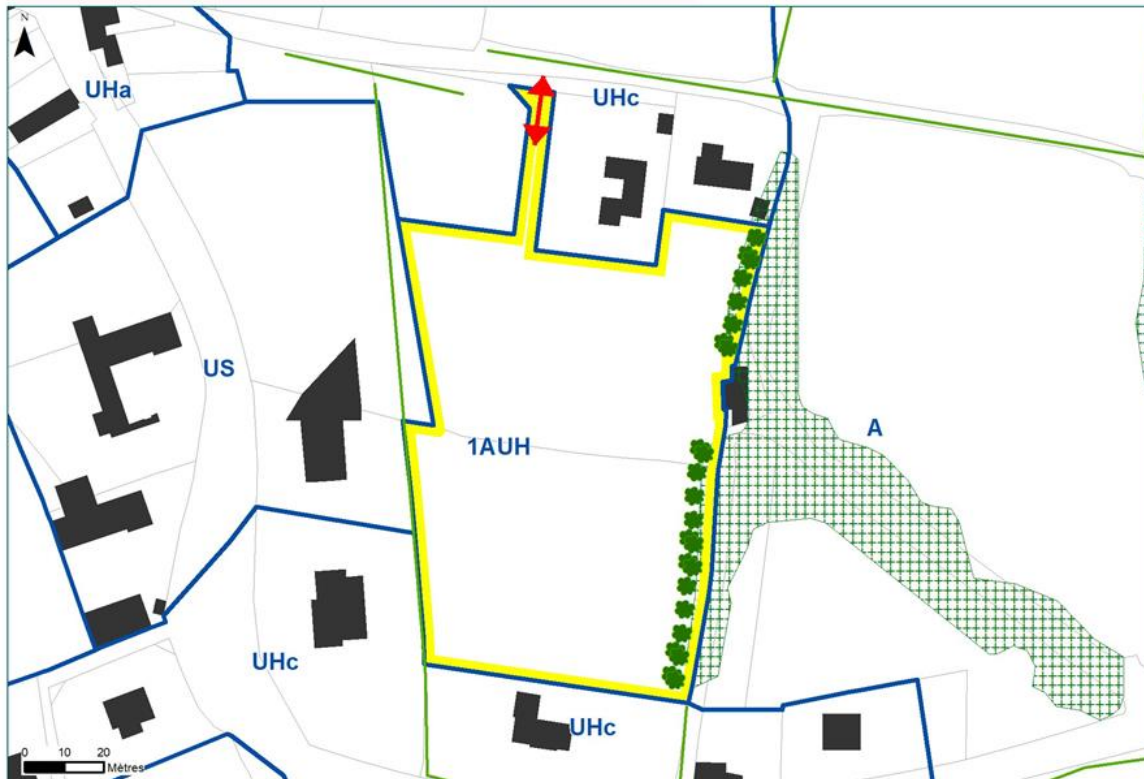
- > Respecter l'environnement bâti et le caractère patrimonial
- > Préserver et mettre en valeur les haies bocagères existantes

*Privilégier les opérations d'aménagement d'ensemble*



## Secteur rue de Kermarzin - Botsorhel - n°003

Orientation d'aménagement et de programmation



### Légende

	Zonage du PLUi	<b>Orientations</b>
	périmètre de l'OAP	 Accès
	Haies existantes	 Haie bocagère à conserver
	Espaces boisés existants	

### FICHE D'IDENTITÉ DU SECTEUR

Zonage du PLUi : 1AUH

Surface : 8 953 m<sup>2</sup>

Vocation actuelle de la zone : Parcelles cultivées

Propriété : Maîtrise privée

Présence des réseaux en capacité suffisante : Oui

### PROGRAMME

Vocation principale : Habitat

Densité minimale pour les secteurs d'habitat : 15 logements / ha

Hauteur maximale : Rdc + 2 niveaux + combles/attique, soit 13 mètres au point le plus haut

Programmation : Secteur secondaire (2)

### PRINCIPES D'AMÉNAGEMENT

#### Accessibilité et déplacements :

- > Réaliser des liaisons douces en accompagnement de la trame viaire
- > Aménager un accès depuis la rue de Kermarzin au nord de la zone
- > Prévoir la réalisation éventuelle d'un accès depuis la voie à l'est de la zone

#### Organisation de l'urbanisation:

- > Implanter les constructions de façon à optimiser les apports solaires et à assurer l'intimité des ménages

#### Patrimoine bâti et végétal:

- > Respecter l'environnement bâti et le caractère patrimonial
- > Préserver et mettre en valeur les haies bocagères existantes

*Privilégier les opérations d'aménagement d'ensemble*

## > CARANTEC

### **OAP sectorielles à vocation d'habitat**

#### *Secteurs prioritaires*

OAP 011 - Avenue des Français libres .....	45
OAP 012 - Chemin de Saint-Guénolé .....	46
OAP 013 – Route de la Grande Grève .....	47
OAP 014 - Rue Castel an Dour .....	48
OAP 015 - Rue des trois frères Tanguy .....	49
OAP 016 – Parc Coz .....	50

#### *Secteurs secondaires*

OAP 017 - Rue de Parc ar Meneyer .....	51
OAP 018 - 2 Rue de Kerhallic.....	52

### **OAP sectorielle à vocation d'activité économique**

OAP 019 - ZAE de Kerinec.....	53
-------------------------------	----

### **OAP sectorielle à vocation de pratique du golf**














OAP 020 - Secteur Golf.....	54
-----------------------------	----

## Secteur de l'avenue des Français Libres - Carantec - n°011

Orientation d'aménagement et de programmation



### Légende

 Zonage du PLUi	 Espaces boisés existants	 Liaison douce à créer
 périmètre de l'OAP	<b>Orientations</b>	 Transition paysagère à réaliser
 Emplacement réservé	 Accès	 Implantation préférentielle pour les habitats groupés
 Zones humides	 Desserte automobile	 Implantation préférentielle pour l'habitat individuel
 Espaces boisés classés	 Desserte automobile	

### FICHE D'IDENTITÉ DU SECTEUR

Zonage du PLUi : 1AUH, US et UHc

Surface : 34 909 m<sup>2</sup>

Vocation actuelle de la zone : Parcelles cultivées et friches agricoles

Propriété : Maîtrise privée

Présence des réseaux en capacité suffisante : Oui

### PROGRAMME

Vocation principale : Habitat

Densité minimale pour les secteurs d'habitat : 50 logements

La densité peut être ajustée au regard des éléments naturels protégés

Hauteur maximale : 9 mètres au point le plus haut de la construction

Programmation : Secteur prioritaire (1)

### PRINCIPES D'AMÉNAGEMENT

#### Accessibilité et déplacements :

- > Aménager des voies de desserte à l'intérieur de la zone afin de distribuer l'ensemble des habitations
- > Relier les quartiers et les équipements par des cheminements doux dissociés des voiries
- > Réaliser des liaisons douces en accompagnement de la trame viaire

#### Organisation de l'urbanisation:

- > Préférer un parcellaire en bandes et les implantations en limite de parcelle ou à l'alignement
- > Implanter les constructions de façon à optimiser les apports solaires et à assurer l'intimité des ménages
- > Aménager des places publiques propices à la convivialité

#### Patrimoine bâti et végétal:

- > Respecter l'environnement bâti et le caractère patrimonial
- > Créer une trame verte pour atténuer les contrastes entre les différentes opérations existantes et à venir, accompagner le piéton, protéger l'intimité des habitations
- > Renforcer l'interface végétale entre écoles et nouveau quartier d'habitation

*Privilégier les opérations d'aménagement d'ensemble*

## Secteur du chemin de Saint-Guénolé - Carantec - n°012

Orientation d'aménagement et de programmation



### Légende

	Zonage du PLUi		Espaces boisés existants		Créer une lisière paysagère
	Périmètre de l'IOAP		Orientations		Accès

### FICHE D'IDENTITÉ DU SECTEUR

Zonage du PLUi : UHc  
 Surface : 7 045 m<sup>2</sup>  
 Vocation actuelle de la zone : Parcelle cultivée  
 Propriété : Maîtrise privée  
 Présence des réseaux en capacité suffisante : Oui

### PROGRAMME

Vocation principale : Habitat  
 Densité minimale pour les secteurs d'habitat : 10 logements  
 La densité peut être ajustée au regard de l'environnement bâti et naturel  
 Hauteur maximale : 9 mètres au point le plus haut de la construction  
 Programmation : Secteur prioritaire (1)

### PRINCIPES D'AMÉNAGEMENT

#### Accessibilité et déplacements :

- > Aménager un accès sur le chemin de Saint-Guénolé qui se terminera en impasse. Son profil devra être traité en tant que ruelle
- > Réaliser des liaisons douces en accompagnement de la trame viaire

#### Organisation de l'urbanisation:

- > Implanter les constructions de façon à optimiser les apports solaires et à assurer l'intimité des ménages
- > Aménager un espace public
- > Prévoir un système de récupération des eaux pluviales en partie basse du site, compte tenu de la pente importante

#### Patrimoine bâti et végétal:

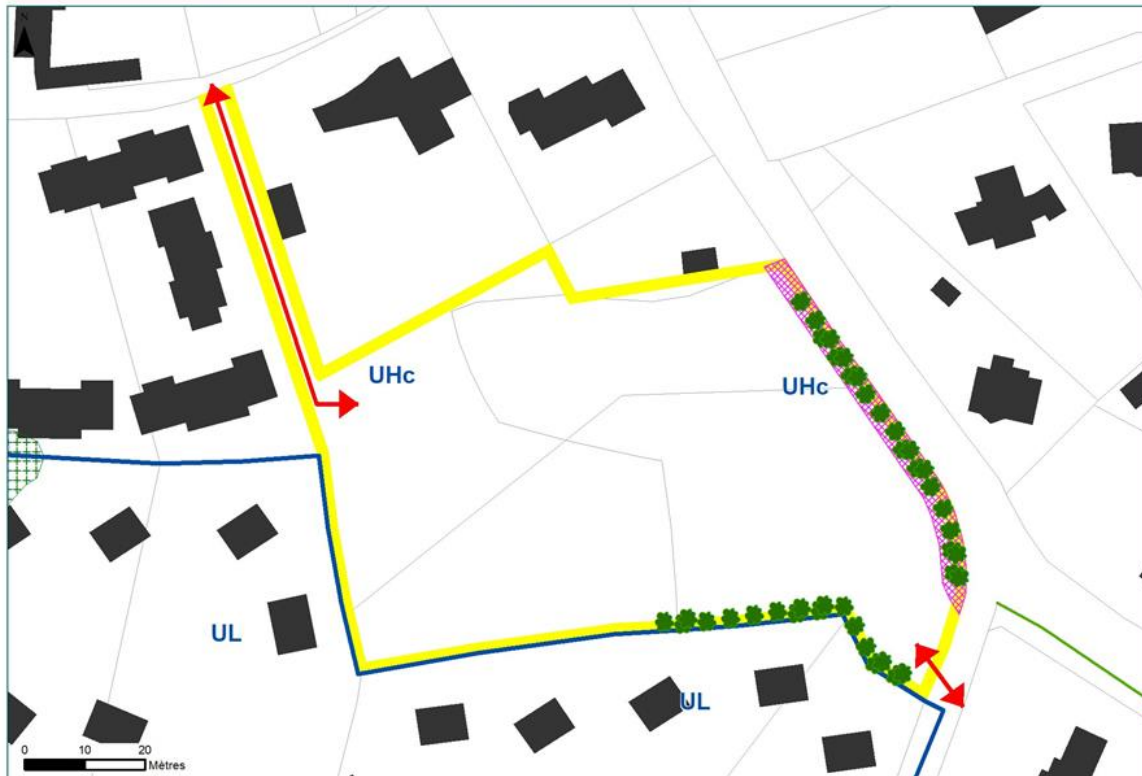
- > Respecter l'environnement bâti et le caractère patrimonial
- > Réaliser une lisière paysagère d'essences locales sur la limite Ouest de la zone
- > Préserver les points de vue littoraux en menant une réflexion sur le traitement paysager

Privilégier les opérations d'aménagement d'ensemble









## Secteur route de la Grande Grève - Carantec - n°013

Orientation d'aménagement et de programmation



### Légende

	Zonage du PLUi	<b>Orientations</b>
	périmètre de l'OAP	 Accès
	Emplacement réservé	 Haie bocagère à conserver
	Haies existantes	
	Espaces boisés existants	

### FICHE D'IDENTITÉ DU SECTEUR

Zonage du PLUi : UHc

Surface : 5 991 m<sup>2</sup>

Vocation actuelle de la zone : Parcelles naturelles

Propriété : Maîtrise privée

Présence des réseaux en capacité suffisante : Oui

### PROGRAMME

Vocation principale : Habitat

Densité minimale pour les secteurs d'habitat : 12 logements

La densité peut être ajustée au regard des éléments naturels préservés

Hauteur maximale : 9 mètres au point le plus haut de la construction

Programmation : Secteur prioritaire (1)

### PRINCIPES D'AMÉNAGEMENT

#### Accessibilité et déplacements :

> Prévoir deux accès : un depuis la route de la Grande Grève à l'Ouest et un depuis le chemin qui débouche sur le chemin Louis Le Guennec. Aucun accès direct sur le chemin Louis Le Guennec ne sera autorisé.

> Réaliser des liaisons douces en accompagnement de la trame viaire

#### Organisation de l'urbanisation:

> Respecter la typologie urbaine des quartiers avoisinants

> Implanter les constructions de façon à optimiser les apports solaires et à assurer l'intimité des ménages

#### Patrimoine bâti et végétal:

> Respecter l'environnement bâti et le caractère patrimonial

> Conserver la trame bocagère

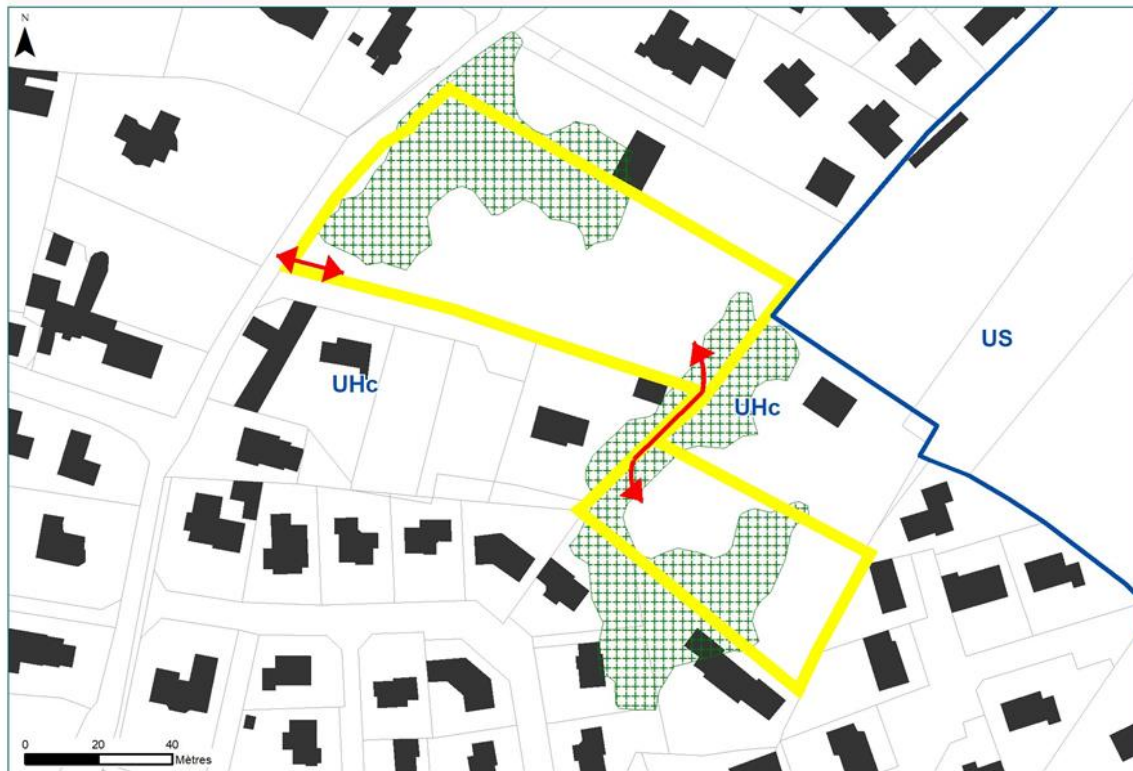
> Préserver et mettre en valeur les haies bocagères périphériques et arbres existants

*Privilégier les opérations d'aménagement d'ensemble*








## Secteur rue Castel an Dour - Carantec - n°014

Orientation d'aménagement et de programmation



### Légende

	Zonage du PLU	<b>Orientations</b>
	périmètre de l'OAP	 Accès
	Emplacement réservé	
	Espaces boisés existants	

### FICHE D'IDENTITÉ DU SECTEUR

Zonage du PLU : UHc  
 Surface : 8 763 m<sup>2</sup>  
 Vocation actuelle de la zone : Fonds de jardin et boisements  
 Propriété : Maîtrise privée  
 Présence des réseaux en capacité suffisante : Oui

### PROGRAMME

Vocation principale : Habitat  
 Densité minimale pour les secteurs d'habitat : 16 logements  
 La densité peut être ajustée au regard des éléments naturels protégés  
 Hauteur maximale : 9 mètres au point le plus haut de la construction  
 Programmation : Secteur prioritaire (1)

### PRINCIPES D'AMÉNAGEMENT

#### Accessibilité et déplacements :

- > Prévoir un accès depuis la rue Castel an Dour
- > Réaliser des liaisons douces en accompagnement de la trame viaire

#### Organisation de l'urbanisation:

- > Implanter les constructions de façon à optimiser les apports solaires et à assurer l'intimité des ménages

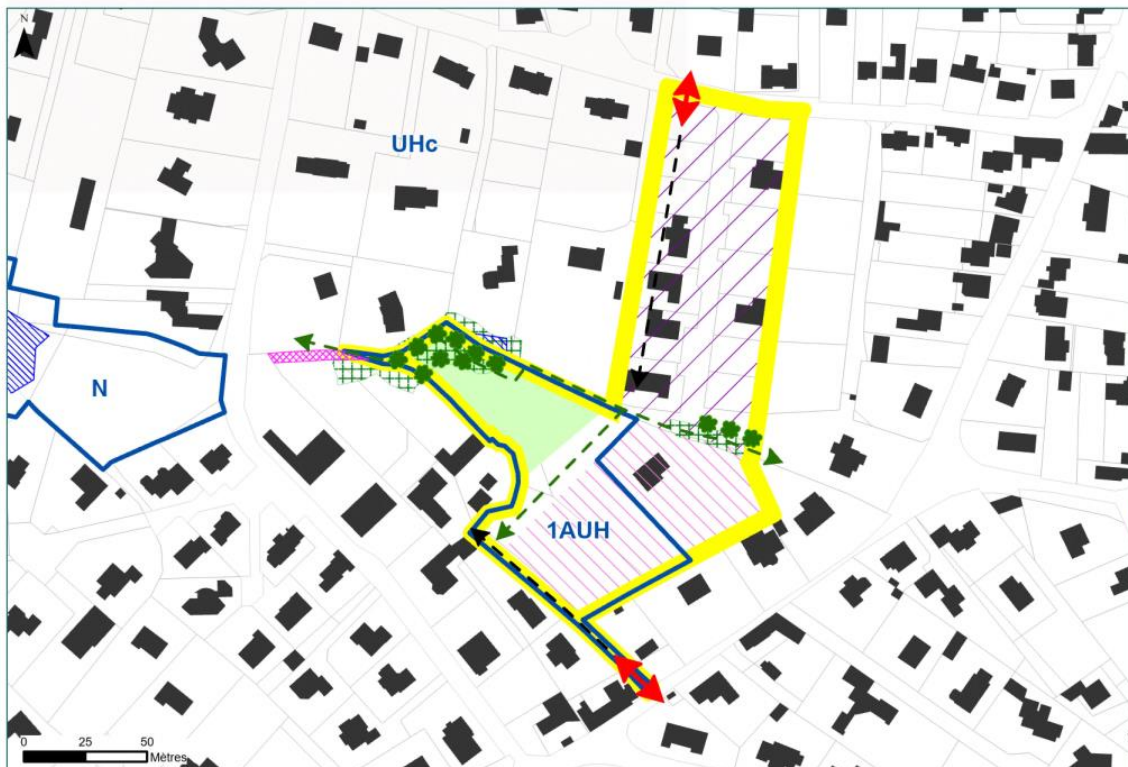
#### Patrimoine bâti et végétal:

- > Respecter l'environnement bâti et le caractère patrimonial
- > Intégrer la végétation existante dans le projet d'aménagement













*Privilégier les opérations d'aménagement d'ensemble*

## Secteur rue des Trois Frères Tanguy - Carantec - n°015

Orientation d'aménagement et de programmation



### Légende

 Zonage du PLUi	 Espaces boisés existants	 Haie bocagère à conserver
 Périmètre de l'OAP	Orientations	 Implantation préférentielle pour les habitats groupés
 Emplacement réservé	 Accès	 Implantation préférentielle pour l'habitat individuel
 Zones humides	 Desserte automobile	 Espace vert à conserver et/ou à créer
	 Liaison douce à créer	

### FICHE D'IDENTITÉ DU SECTEUR

Zonage du PLUi : UHc et 1AUh

Surface : 16 312 m<sup>2</sup>

Vocation actuelle de la zone : Parcelles naturelle, fonds de jardin, cultivées et friche agricole

Propriété : Maîtrise privée

Présence des réseaux en capacité suffisante : Oui

### PROGRAMME

Vocation principale : Habitat

Densité minimale pour les secteurs d'habitat : 18 logements / ha

La densité peut être ajustée au regard des éléments naturels protégés

Hauteur maximale : 9 mètres au point le plus haut de la construction

Programmation : Secteur prioritaire (1)

### PRINCIPES D'AMÉNAGEMENT

#### Accessibilité et déplacements :

- > Réaliser des liaisons douces en accompagnement de la trame viaire et de la coulée verte
- > Préférer le stationnement regroupé (avec aménagement paysager) et les voies partagées
- > Aménager un accès sur la rue de Guichen. Le profil de la voie devra être traité en tant que ruelle et elle se terminera en impasse
- > Permettre l'ouverture du site sur le reste de la commune : vers la mer à l'Ouest et vers les équipements à l'Est
- > Créer une trame végétale le long des cheminements et voies d'accès

#### Organisation de l'urbanisation:

- > Préférer un parcellaire en bandes et les implantations en limite de parcelle ou à l'alignement
- > Planter les constructions de façon à optimiser les apports solaires et à assurer l'intimité des ménages

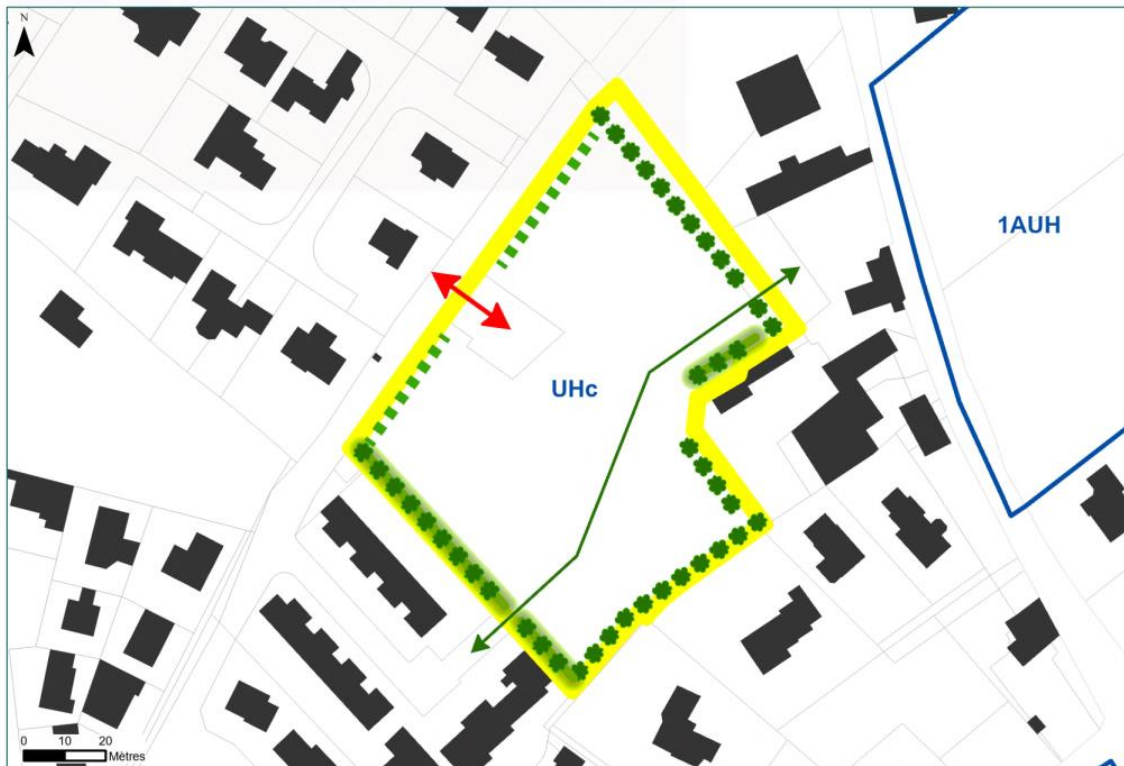
#### Patrimoine bâti et végétal:

- > Respecter l'environnement bâti et le caractère patrimonial
- > Valoriser le patrimoine naturel par la création d'un petit parc de caractère naturel (prairies humides avec haies bocagères) à l'ouest de la zone
- > Assurer une gestion de l'eau alternative en réduisant les surfaces imperméabilisées
- > Préserver le cours d'eau qui traverse la zone

Privilégier les opérations d'aménagement d'ensemble

## Secteur Parc Coz - Carantec - n°016

Orientation d'aménagement et de programmation



### Légende

- Zonage du PLUi
- Périmètre de l'IOAP

- Orientations
- Talus planté à créer
  - Transition paysagère à réaliser
  - Cheminement piéton à créer

- Talus planté à créer
- Transition paysagère à réaliser
- Cheminement piéton à créer
- Accès à créer en double sens
- Haie bocagère existante à conserver

### FICHE D'IDENTITÉ DU SECTEUR

Zonage du PLUi : Uhc  
 Surface : 8370 m<sup>2</sup>  
 Vocation actuelle de la zone : Parcelles naturelles  
 Propriété : Maîtrise privée  
 Présence des réseaux en capacité suffisante : Oui

### PROGRAMME

Vocation principale : Habitat  
 Densité minimale pour les secteurs d'habitat : 18 logements / ha  
 Hauteur maximale : 9m au point le plus haut de la construction  
 Programmation : Secteur prioritaire (1)

### PRINCIPES D'AMÉNAGEMENT

#### Accessibilité et déplacements :

- > Réaliser des liaisons douces en accompagnement de la trame viaire
- > Aménager un accès en double sens via la rue de Parc Coz
- > Assurer une continuité piétonne entre l'impasse des Caravelles et le chemin piéton au nord-est de la zone

#### Organisation de l'urbanisation:

- > Respecter la typologie urbaine des quartiers avoisinants
- > Implanter les constructions de façon à optimiser les apports solaires et à assurer l'intimité des ménages

#### Patrimoine bâti et végétal:

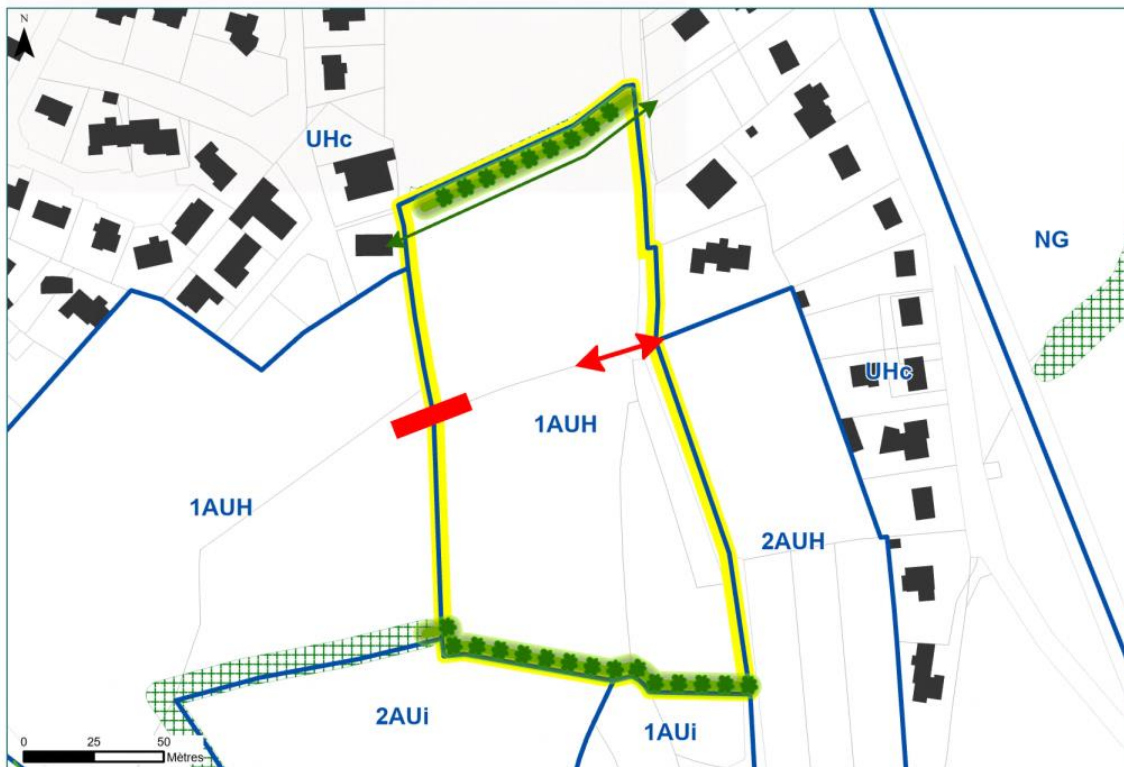
- > préserver et mettre en valeur les haies et talus existants
- > respecter l'environnement bâti et le caractère patrimonial
- > limiter l'imperméabilisation de la zone

Privilégier les opérations d'aménagement d'ensemble



## Secteur rue de Parc Ar Meneyer - Carantec - n°017

Orientation d'aménagement et de programmation



### Légende

	Zonage du PLUi		Espaces boisés existants		Accès modes actifs
	Périmètre de l'OAP		Orientations		Amorce à réaliser
	Haies existantes		Accès		Transition paysagère à maintenir

### FICHE D'IDENTITÉ DU SECTEUR

Zonage du PLUi : 1AUH

Surface : 17 716 m<sup>2</sup>

Vocation actuelle de la zone : Parcelle cultivée et parcelles naturelles

Propriété : Maîtrise privée

Présence des réseaux en capacité suffisante : Oui

### PROGRAMME

Vocation principale : Habitat

Densité minimale pour les secteurs d'habitat : 18 logements / ha

Hauteur maximale : 9 mètres au point le plus haut de la construction

Programmation : Secteur secondaire (2)

### PRINCIPES D'AMÉNAGEMENT

#### Accessibilité et déplacements :

- > Aménager un accès sur la rue de Parc ar Meneyer à l'est de la zone.
- > Prévoir une zone depuis la limite Ouest de façon à permettre la desserte de la zone
- > Réaliser des liaisons douces en accompagnement de la trame viaire
- > Créer un cheminement piéton au nord du secteur

#### Organisation de l'urbanisation:

- > Implanter les constructions de façon à optimiser les apports solaires et à assurer l'intimité des ménages

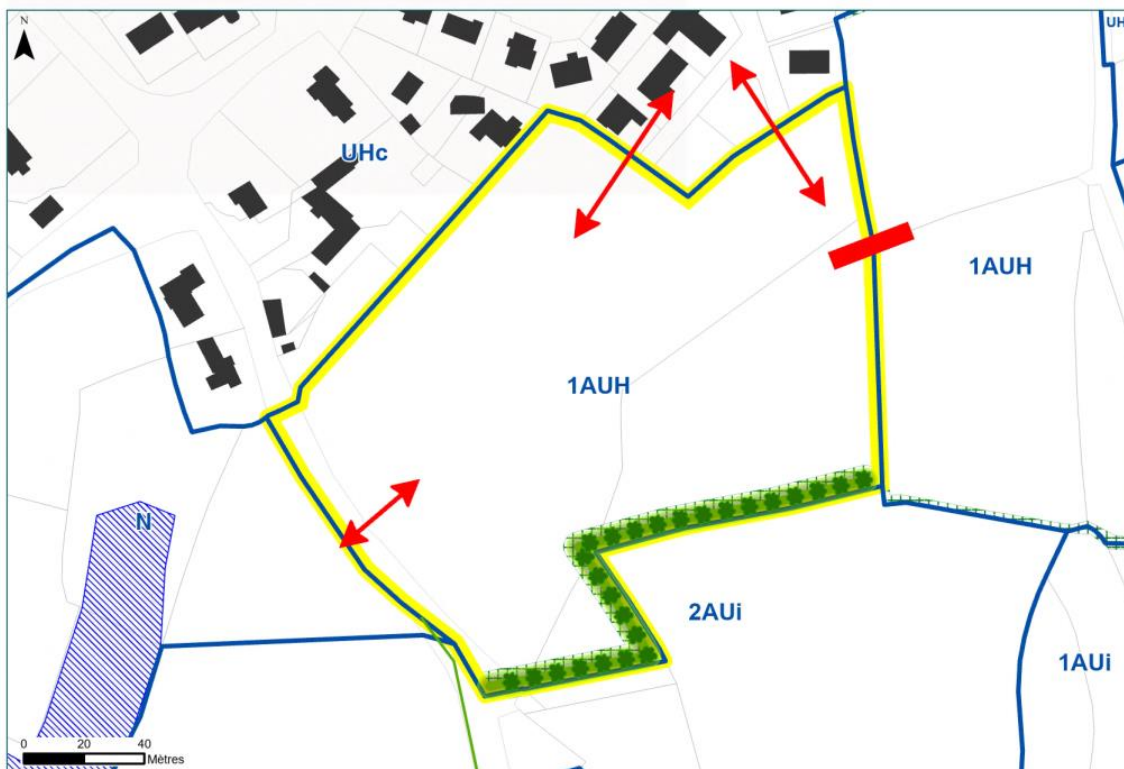
#### Patrimoine bâti et végétal:

- > Respecter l'environnement bâti et le caractère patrimonial
- > Préserver et mettre en valeur les haies et talus existants.
- > Maintenir la lisière paysagère en limites Nord et sud afin d'assurer une transition harmonieuse avec le cimetière et la zone d'activité









Privilégier les opérations d'aménagement d'ensemble

## Secteur 2 rue de Kerhallic - Carantec - n°018

Orientation d'aménagement et de programmation



### Légende

 Zonage du PLUi	 Haies existantes	<b>Orientations</b>
 Périmètre de l'IOAP	 Espaces boisés existants	 Accès
 Zones humides		 Amorce à créer
		 Transition paysagère à réaliser/restaurer

### FICHE D'IDENTITÉ DU SECTEUR

Zonage du PLUi : 1AUH

Surface : 24 959 m<sup>2</sup>

Vocation actuelle de la zone : Parcelles naturelles et parcelles cultivées

Propriété : Maîtrise privée

Présence des réseaux en capacité suffisante : Oui

### PROGRAMME

Vocation principale : Habitat

Densité minimale pour les secteurs d'habitat : 18 logements / ha

Hauteur maximale : 9 mètres au point le plus haut de la construction

Programmation : Secteur secondaire (2)

### PRINCIPES D'AMÉNAGEMENT

#### Accessibilité et déplacements :

> Prévoir une voie de façon à permettre à long terme la desserte de la zone 1AUH

> Réaliser des liaisons douces en accompagnement de la trame viaire

#### Organisation de l'urbanisation:

> Implanter les constructions de façon à optimiser les apports solaires et à assurer l'intimité des ménages

#### Patrimoine bâti et végétal:

> Respecter l'environnement bâti et le caractère patrimonial

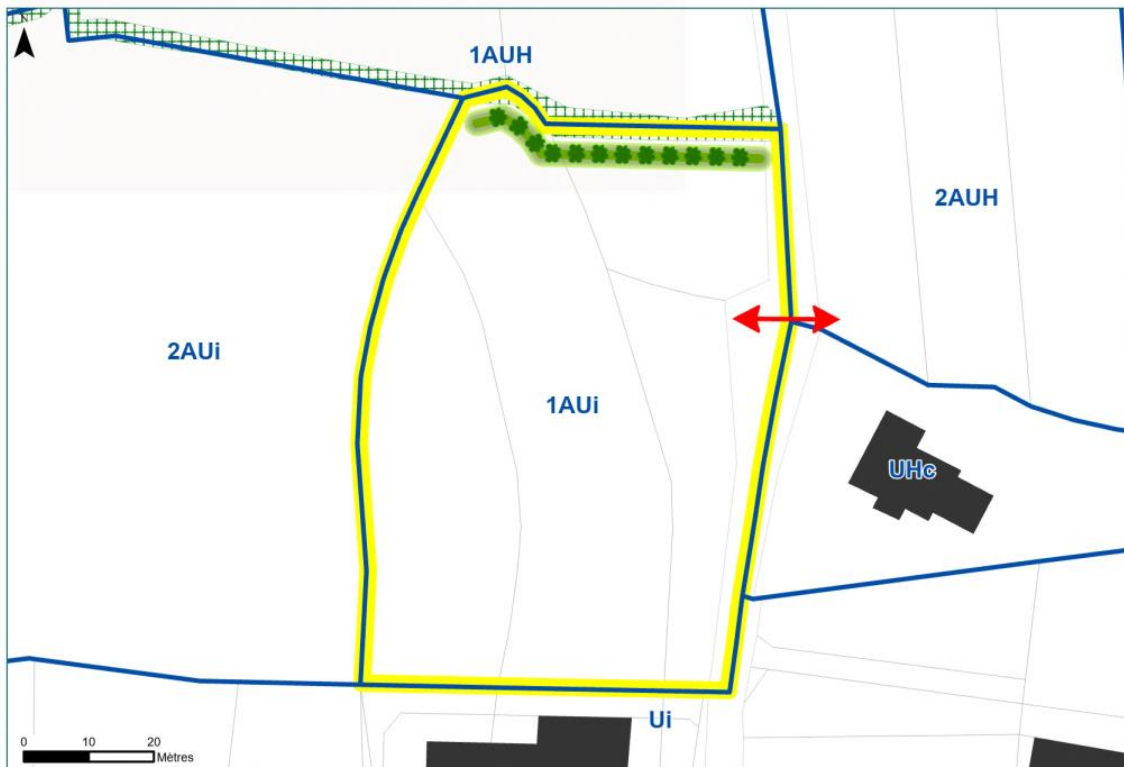
> Assurer le fonctionnement écologique de la zone

> Réaliser / restaurer une lisière paysagère d'essences locales le long de la limite sud de la zone







Privilégier les opérations d'aménagement d'ensemble

## Secteur de la ZAE de Kerinec - Carantec - n°019

Orientation d'aménagement et de programmation



### Légende

	Zonage du PLUi		Espaces boisés existants		Transition paysagère à maintenir/restaurer
	Périmètre de l'OAP		Orientations		Accès

### FICHE D'IDENTITÉ DU SECTEUR

Zonage du PLUi : 1AUi  
 Surface : 5 244 m<sup>2</sup>  
 Vocation actuelle de la zone : Parcelle cultivée  
 Propriété : Maîtrise privée  
 Présence des réseaux en capacité suffisante : Oui

### PROGRAMME

Vocation principale : Activités économiques  
 Densité minimale pour les secteurs d'habitat : Non concerné  
 Hauteur maximale : Non concerné  
 Programmation : Non concerné

### PRINCIPES D'AMÉNAGEMENT

#### Accessibilité et déplacements :

- > Aménager un accès depuis la voie à l'est de la zone
- > Réaliser des liaisons douces en accompagnement de la trame viaire

#### Organisation de l'urbanisation:

- > Implanter préférentiellement les constructions de façon à optimiser les apports solaires

#### Patrimoine bâti et végétal:

- > Respecter l'environnement bâti et le caractère patrimonial
- > Veiller à l'intégration paysagère des nouvelles constructions
- > Préserver et mettre en valeur les haies et talus existants
- > Réaliser une lisière paysagère d'essences locales sur la limite nord afin d'assurer une transition harmonieuse avec la zone 1AUH existante








Privilégier les opérations d'aménagement d'ensemble

## Secteur golf - Carantec - n°020

Orientation d'aménagement et de programmation



### Légende

 Zonage du PLUi	 Espaces boisés existants	 Localisation préférentielle du Club-house
 Périmètre de l'OAP	 Orientations	 Perspective à préserver
	 Accès	

### FICHE D'IDENTITÉ DU SECTEUR

Zonage du PLUi : UG  
 Surface : 10 493 m<sup>2</sup>  
 Vocation actuelle de la zone : Parcelle naturelle et deux constructions  
 Propriété : Maîtrise privée  
 Présence des réseaux en capacité suffisante : Oui

### PROGRAMME

Vocation principale : Pratique du golf et activités annexes  
 Densité minimale pour les secteurs d'habitat : Non concerné  
 Hauteur maximale : Non concerné  
 Programmation : Non concerné

### PRINCIPES D'AMÉNAGEMENT

#### Accessibilité et déplacements :

- > Prévoir un accès depuis le chemin du Roch Glaz
- > Réaliser des liaisons douces en accompagnement de la trame viaire

#### Organisation de l'urbanisation:

- > Implanter préférentiellement le club-house au nord de la zone
- > Implanter les constructions de façon à optimiser les apports solaires
- > Préserver les points de vue sur le paysage environnant

#### Patrimoine bâti et végétal:

- > Respecter l'environnement bâti et le caractère patrimonial

Privilégier les opérations d'aménagement d'ensemble

## > GARLAN

### OAP sectorielles à vocation d'habitat

#### *Secteurs prioritaires*

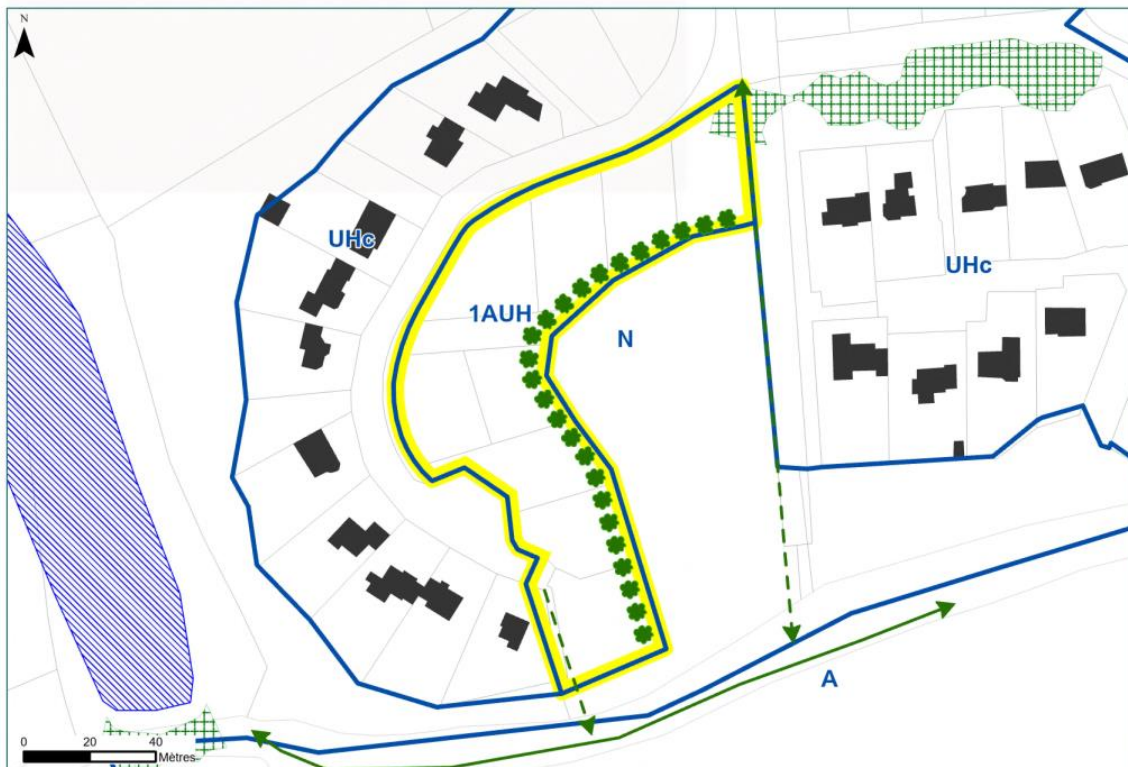
OAP 031 – 1 Coat Raden .....	56
OAP 032 – Porsmocaër.....	57
OAP 033 – Rue Tanguy Prigent.....	58

#### *Secteurs secondaires*

OAP 034 – Park Lann .....	59
OAP 035 – Rue de Plouigneau.....	60

## Secteur Coat Raden - Garland - n°031

Orientation d'aménagement et de programmation



### Légende

 Zonage du PLUi	 Espaces boisés existants	 Liaison douce à créer
 Périmètre de l'OAP	Orientations	 Liaison arborée à conserver
 Zones humides	 Cheminement piéton existant	

### FICHE D'IDENTITÉ DU SECTEUR

Zonage du PLUi : 1AUH  
 Surface : 8 031 m<sup>2</sup>  
 Vocation actuelle de la zone : Parcelle boisée  
 Propriété : Maîtrise communale  
 Présence des réseaux en capacité suffisante : Oui

### PROGRAMME

Vocation principale : Habitat  
 Densité minimale pour les secteurs d'habitat : 12 logements / ha  
 La densité peut être ajustée au regard des éléments naturels protégés  
 Hauteur maximale : Rdc + 2 niveaux + combles/attique, soit 13 mètres au point le plus haut  
 Programmation : Secteur prioritaire (1)

### PRINCIPES D'AMÉNAGEMENT

#### Accessibilité et déplacements :

- > Aménager un accès sur la rue Coat Raden
- > Réaliser des liaisons douces en accompagnement de la trame viaire

#### Organisation de l'urbanisation:

- > Implanter les constructions de façon à optimiser les apports solaires et à assurer l'intimité des ménages

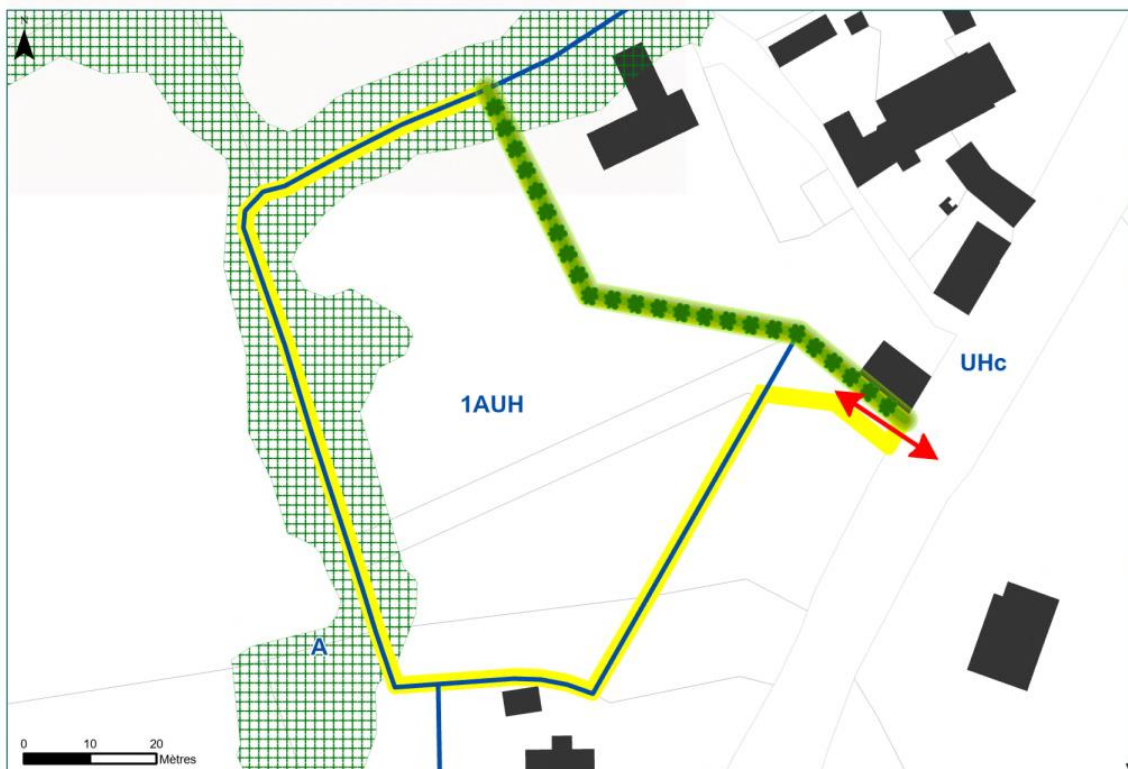
#### Patrimoine bâti et végétal:

- > Respecter l'environnement bâti et le caractère patrimonial
- > Assurer le fonctionnement écologique de la trame verte et bleue
- > Conserver l'esprit arboré du secteur
- > Préserver les éléments boisés remarquables
- > Maintenir la lisière arborée à l'est de la zone

Opération d'aménagement à réaliser au fur et à mesure de l'avancée des équipements de la zone

## Secteur Porsmocaër - Garlan - n°032

Orientation d'aménagement et de programmation



### Légende

	Zonage du PLUi		Espaces boisés existants		Transition paysagère à créer
	Périmètre de l'OAP		Orientations		Accès

### FICHE D'IDENTITÉ DU SECTEUR

Zonage du PLUi : 1AUH  
 Surface : 4433 m<sup>2</sup>  
 Vocation actuelle de la zone : Jardin d'agrément / prairie  
 Propriété : Maîtrise privée  
 Présence des réseaux en capacité suffisante : Oui

### PROGRAMME

Vocation principale : Habitat  
 Densité minimale pour les secteurs d'habitat : 15 logements / ha  
 Hauteur maximale : Rdc + 2 niveaux + combles/attique, soit 13 mètres au point le plus haut  
 Programmation : Secteur prioritaire (1)

### PRINCIPES D'AMÉNAGEMENT

#### Accessibilité et déplacements :

- > Aménager un accès sur la route de Kertanguy
- > Réaliser des liaisons douces en accompagnement de la trame viaire

#### Organisation de l'urbanisation:

- > Implanter les constructions de façon à optimiser les apports solaires et à assurer l'intimité des ménages

#### Patrimoine bâti et végétal:

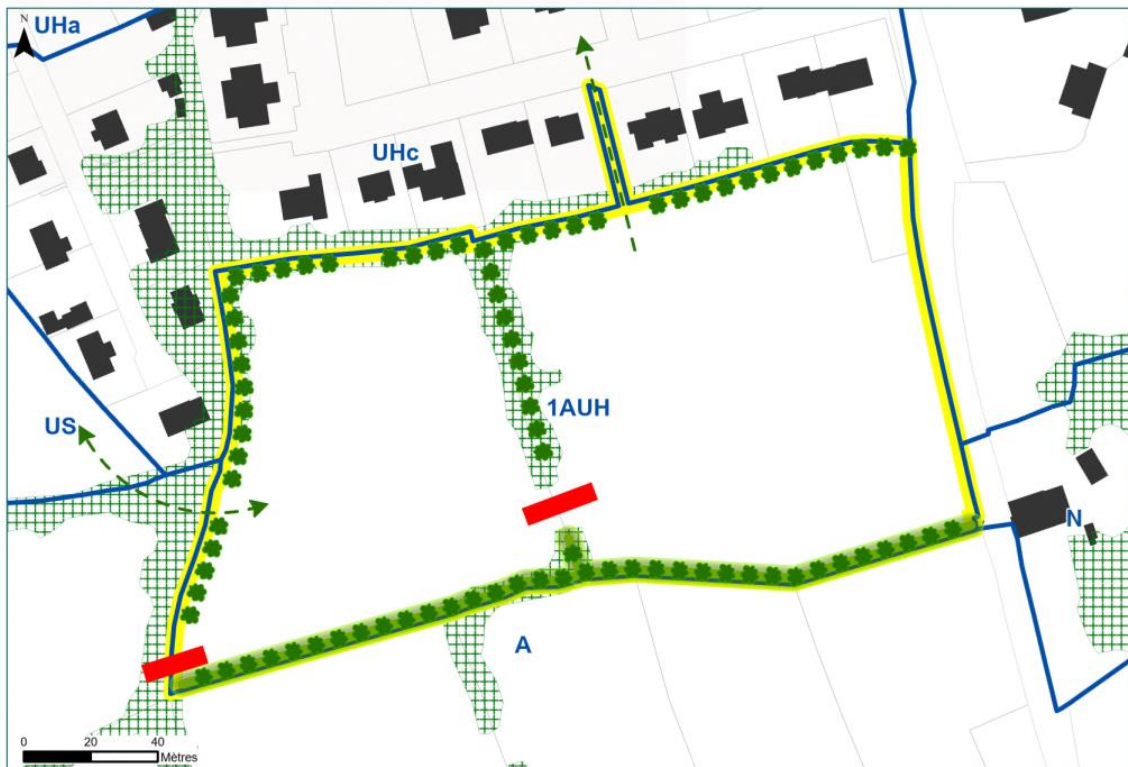
- > Respecter l'environnement bâti et le caractère patrimonial
- > Assurer le fonctionnement écologique de la trame verte et bleue
- > Créer une transition paysagère à l'est du secteur
- > Maintenir la lisière arborée à l'ouest et au nord du secteur

Privilégier les opérations d'aménagement d'ensemble











## Secteur rue Tanguy Prigent - Garland - n°033

Orientation d'aménagement et de programmation



### Légende

	Zonage du PLUi		Espaces boisés existants		Amorce à créer
	Périmètre de l'OAP		Orientations		Haies bocagères et talus à conserver
			Liaison douce à créer		Transition paysagère à créer

### FICHE D'IDENTITÉ DU SECTEUR

Zonage du PLUi : 1AUH

Surface : 25 730 m<sup>2</sup>

Vocation actuelle de la zone : Parcelle cultivée et prairies

Propriété : Maîtrise privée (2 propriétaires privés)

Présence des réseaux en capacité suffisante : Oui

### PROGRAMME

Vocation principale : Habitat

Densité minimale pour les secteurs d'habitat : 15 logements / ha

Hauteur maximale : Rdc + 2 niveaux + combles/attique, soit 13 mètres au point le plus haut

Programmation : Secteur prioritaire (1)

### PRINCIPES D'AMÉNAGEMENT

#### Accessibilité et déplacements :

- > Aménager deux accès maximum sur la rue de Plouigneau
- > Réaliser des liaisons douces en accompagnement de la trame viaire
- > Permettre un accès à la zone qui sera réalisé dans un second temps en aménageant des amorces

#### Organisation de l'urbanisation:

- > Implanter les constructions de façon à optimiser les apports solaires et à assurer l'intimité des ménages

#### Patrimoine bâti et végétal:

- > Respecter l'environnement bâti et le caractère patrimonial
- > Assurer une continuité depuis et vers les espaces naturels à proximité
- > Préserver les haies bocagères et les talus existants
- > Réaliser une lisière paysagère d'essences locales sur la limite sud de la zone de sorte à embellir l'entrée du bourg et à favoriser un horizon harmonieux

Privilégier les opérations d'aménagement d'ensemble en deux phases



## Secteur Park Lann - Garland - n°034

Orientation d'aménagement et de programmation



### Légende

 Zonage du PLUi	 Espaces boisés existants	 Liaison douce à créer
 Périmètre de l'OAP	Orientations	 Talus à conserver
	 Accès	 Transition paysagère à préserver

### FICHE D'IDENTITÉ DU SECTEUR

Zonage du PLUi : 1AUH  
 Surface : 13 493 m<sup>2</sup>  
 Vocation actuelle de la zone : Parcelle cultivée  
 Propriété : Maîtrise privée  
 Présence des réseaux en capacité suffisante : Oui

### PROGRAMME

Vocation principale : Habitat  
 Densité minimale pour les secteurs d'habitat : 15 logements / ha  
 Hauteur maximale : Rdc + 2 niveaux + combles/attique, soit 13 mètres au point le plus haut  
 Programmation : Secteur secondaire (2)

### PRINCIPES D'AMÉNAGEMENT

#### Accessibilité et déplacements :

- > Aménager un accès sur la rue Park Lann
- > Réaliser des liaisons douces en accompagnement de la trame viaire, dont notamment un cheminement vers le centre-bourg

#### Organisation de l'urbanisation:

- > Implanter les constructions de façon à optimiser les apports solaires et à assurer l'intimité des ménages

#### Patrimoine bâti et végétal:

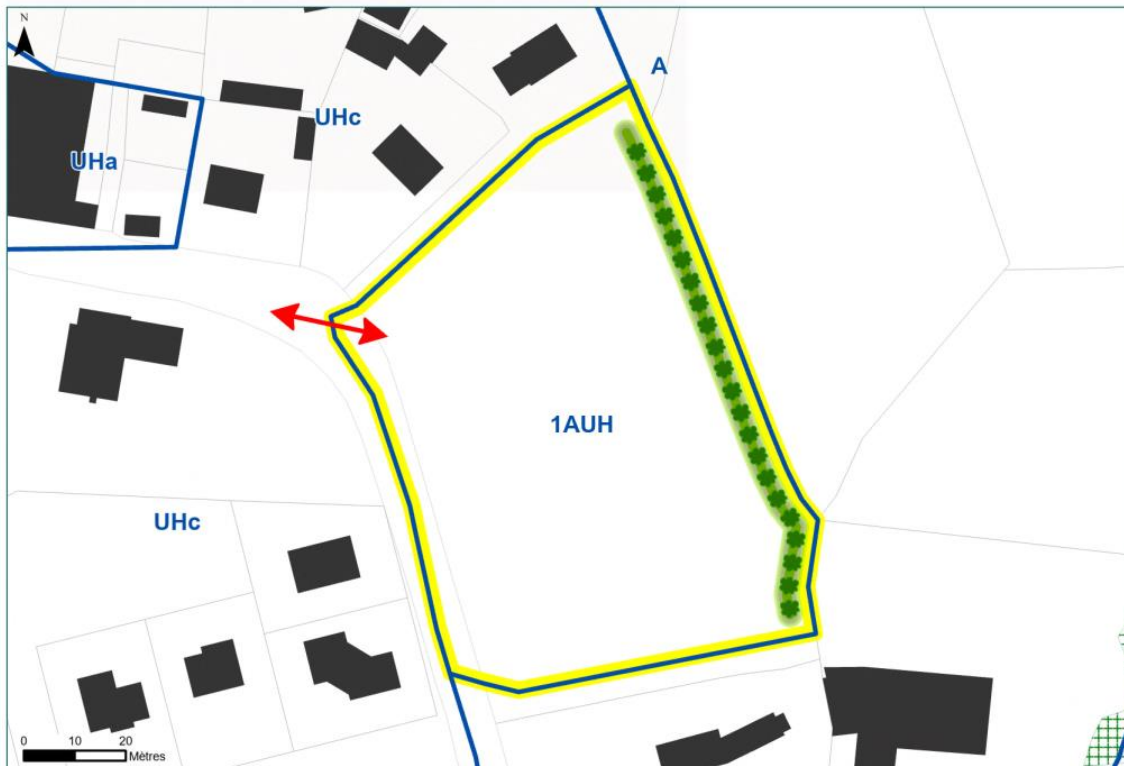
- > Respecter l'environnement bâti et le caractère patrimonial
- > Assurer une continuité depuis et vers les espaces naturels à proximité
- > Préserver les talus existants
- > Mettre en valeur la qualité paysagère de l'aménagement du talus le long de la route Kertanguy avec des essences végétales basses ou rampantes

Privilégier les opérations d'aménagement d'ensemble



## Secteur rue de Plouigneau - Garland - n°035

Orientation d'aménagement et de programmation



### Légende

 Zonage du PLUi	 Espaces boisés existants	 Transition paysagère à créer
 Périmètre de l'OAP	Orientations	
	 Accès	

### FICHE D'IDENTITÉ DU SECTEUR

Zonage du PLUi : 1AUH

Surface : 7 057 m<sup>2</sup>

Vocation actuelle de la zone : Prairies

Propriété : Maîtrise privée

Présence des réseaux en capacité suffisante : Oui

### PROGRAMME

Vocation principale : Habitat

Densité minimale pour les secteurs d'habitat : 15 logements / ha

Hauteur maximale : Rdc + 2 niveaux + combles/attique, soit 13 mètres au point le plus haut

Programmation : Secteur secondaire (2)

### PRINCIPES D'AMÉNAGEMENT

#### Accessibilité et déplacements :

- > Aménager un ou plusieurs accès depuis la rue de Plouigneau
- > Réaliser des liaisons douces en accompagnement de la trame viaire

#### Organisation de l'urbanisation:

- > Implanter les constructions de façon à optimiser les apports solaires et à assurer l'intimité des ménages

#### Patrimoine bâti et végétal:

- > Respecter l'environnement bâti et le caractère patrimonial
- > Assurer une continuité depuis et vers les espaces naturels à proximité

Privilégier les opérations d'aménagement d'ensemble



## > GUERLESQUIN

### OAP sectorielles à vocation d'habitat

#### *Secteurs prioritaires*

OAP 041 – Rue Jean du Penhoët.....	62
OAP 042 – Rue Morice du Parc .....	63
OAP 043 – Rue de la Résidence.....	64
OAP 044 – Hent ar Stoup .....	65
OAP 045 – Hent Even Charruel .....	66
OAP 046 – Hent Even Gwen .....	67
OAP 047 – Hent Sao Heol.....	68

#### *Secteurs secondaires*

OAP 048 – Troguic .....	69
OAP 049 – Hent Ar Feunteun .....	70
OAP 050 – Hent ar Feunteun (Nord) .....	71
OAP 051 – Hent Ar Feuteun (Ouest) .....	72
OAP 052 – Hent Kreisteiz.....	73
OAP 053 – Keravel .....	74
OAP 054 – Hent Ar Miliner .....	75

### OAP sectorielle à vocation de services

OAP 055 – Stade de Keravel .....	76
----------------------------------	----

### OAP sectorielle à vocation d'activités économiques

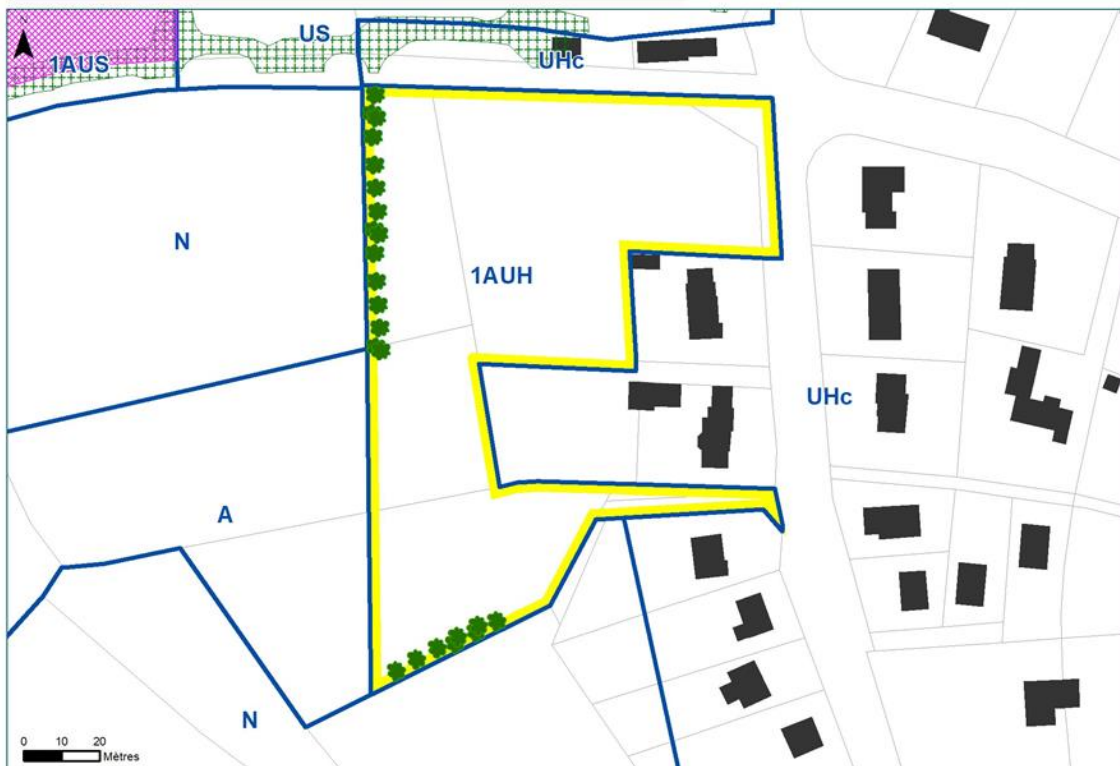
OAP 056 – Hent Tro Guic.....	77
------------------------------	----

### OAP sectorielle à vocation de réalisation de projets de production d'énergie renouvelable par panneaux photovoltaïques au sol

OAP 057 – Goarimou Ar Bris .....	78
----------------------------------	----

## Secteur Rue Jean Du Penhoët - Guerlesquin - n°041

Orientation d'aménagement et de programmation



### Légende

	Zonage du PLUi	<b>Orientations</b>
	périmètre de l'OAP	 Haie bocagère à conserver
	Emplacement réservé	
	Espaces boisés existants	

### FICHE D'IDENTITÉ DU SECTEUR

Zonage du PLUi : 1AUH

Surface : 10 339 m<sup>2</sup>

Vocation actuelle de la zone : Parcelles naturelles

Propriété :

Présence des réseaux en capacité suffisante : Oui

### PROGRAMME

Vocation principale : Habitat

Densité minimale pour les secteurs d'habitat : 18 logements

Hauteur maximale : Rdc + 2 niveaux + combles/attique, soit 13 mètres au point le plus haut

Programmation : Secteur prioritaire (1)

### PRINCIPES D'AMÉNAGEMENT

#### Accessibilité et déplacements :

- > Aménager les accès depuis la rue Jean Du Penhoët
- > Réaliser des liaisons douces en accompagnement de la trame viaire

#### Organisation de l'urbanisation:

- > Implanter les constructions de façon à optimiser les apports solaires et à assurer l'intimité des ménages

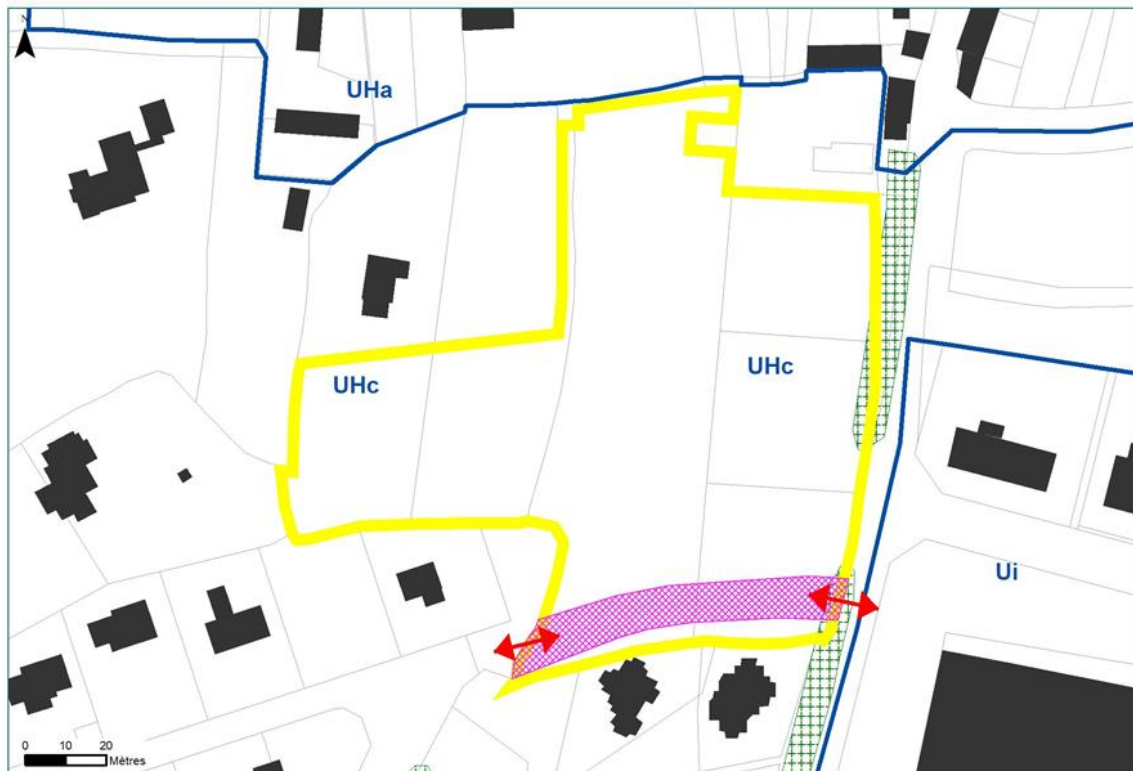
#### Patrimoine bâti et végétal:

- > Respecter l'environnement bâti et le caractère patrimonial
- > Préserver la trame bocagère
- > Conserver les boisements en limite de secteur






*Opération d'aménagement à réaliser au fur et à mesure de l'avancée des équipements de la zone*

## Secteur Rue Morice du Parc - Guerlesquin - n°042

Orientation d'aménagement et de programmation



### Légende

	Zonage du PLUi	<b>Orientations</b>
	périmètre de l'OAP	 Accès
	Emplacement réservé	
	Espaces boisés existants	

### FICHE D'IDENTITÉ DU SECTEUR

Zonage du PLUi : UHc

Surface : 12 924 m<sup>2</sup>

Vocation actuelle de la zone : Prairie et parcelles naturelles

Propriété : Maîtrise privée

Présence des réseaux en capacité suffisante : Oui

### PROGRAMME

Vocation principale : Habitat

Densité minimale pour les secteurs d'habitat : 20 logements

Hauteur maximale : Rdc + 2 niveaux + combles/attique, soit 13 mètres au point le plus haut

Programmation : Secteur prioritaire (1)

### PRINCIPES D'AMÉNAGEMENT

#### Accessibilité et déplacements :

- > Aménager les accès depuis la rue Morice du Parc et le lotissement Hent ar Stoup
- > Réaliser des liaisons douces en accompagnement de la trame viaire

#### Organisation de l'urbanisation:

- > Implanter les constructions de façon à optimiser les apports solaires et à assurer l'intimité des ménages

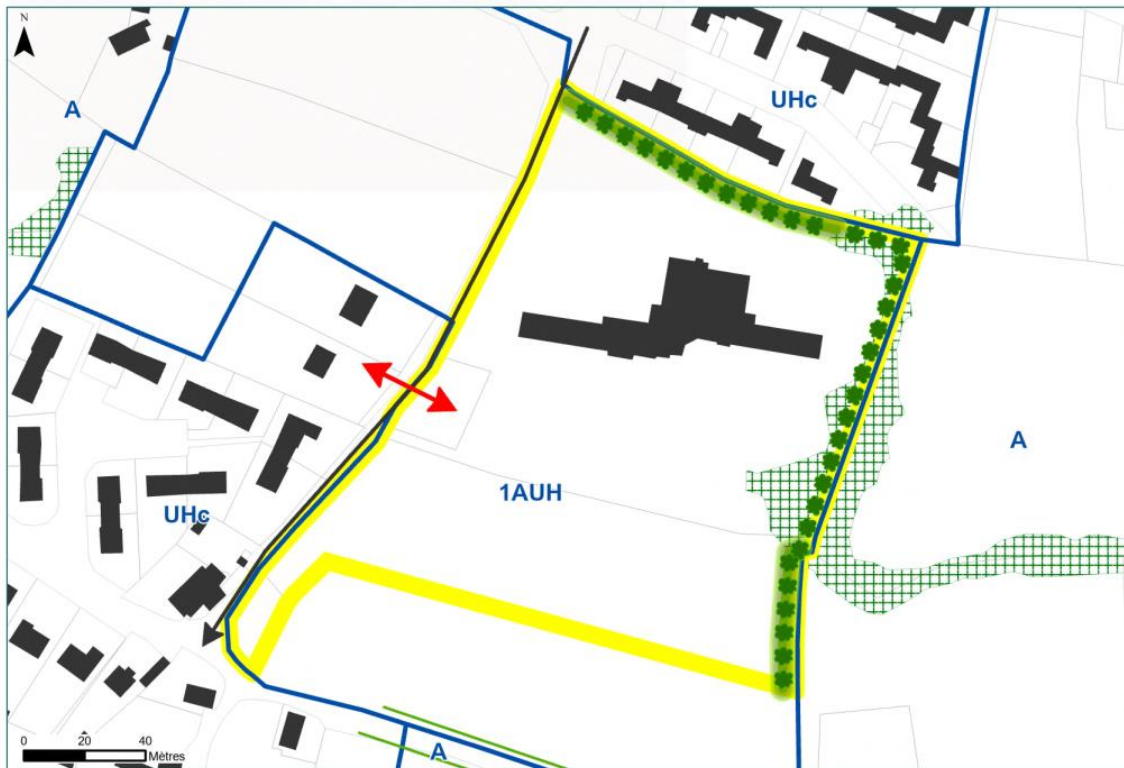
#### Patrimoine bâti et végétal:

- > Respecter l'environnement bâti et le caractère patrimonial

*Opération d'aménagement à réaliser au fur et à mesure de l'avancée des équipements de la zone*

## Secteur rue de la Résidence - Guerlesquin - n°043

Orientation d'aménagement et de programmation



### Légende

 Zonage du PLUi	 Espaces boisés existants	 Haie bocagère à conserver
 Périmètre de l'OAP	Orientations	 Transition paysagère à créer
 Haies existantes	 Accès	 Accès existant

### FICHE D'IDENTITÉ DU SECTEUR

Zonage du PLUi : 1AUH

Surface : 23 244 m<sup>2</sup>

Vocation actuelle de la zone : Parcelles cultivées

Propriété : Maîtrise privée

Présence des réseaux en capacité suffisante : Oui

### PROGRAMME

Vocation principale : Habitat

Densité minimale pour les secteurs d'habitat : 18 logements / ha

Hauteur maximale : Rdc + 2 niveaux + combles/attique, soit 13 mètres au point le plus haut

Programmation : Secteur prioritaire (1)

### PRINCIPES D'AMÉNAGEMENT

#### Accessibilité et déplacements :

> Réaliser des liaisons douces en accompagnement de la trame viaire.

#### Organisation de l'urbanisation:

> Implanter les constructions de façon à optimiser les apports solaires et à assurer l'intimité des ménages

> Le secteur fait partie du périmètre de protection rapproché du captage d'eau potable de la retenue du Guic.

Conformément à l'arrêté préfectoral du 19 juillet 1975, les constructions neuves devront être connectées au réseau d'assainissement collectif

#### Patrimoine bâti et végétal:

> Respecter l'environnement bâti et le caractère patrimonial

> Préserver et renforcer les haies bocagères existantes de la zone afin de favoriser une transition harmonieuse entre les espaces bâtis et les espaces cultivés

> Préserver les arbres isolés existants

Opération d'aménagement à réaliser au fur et à mesure de l'avancée des équipements de la zone



## Secteur Hent ar Stoup - Guerlesquin - n°044

Orientation d'aménagement et de programmation



### Légende

	Zonage du PLUi	<b>Orientations</b>
	périmètre de l'IOAP	 Haie bocagère à conserver
	Zones humides	
	Espaces boisés existants	

### FICHE D'IDENTITÉ DU SECTEUR

Zonage du PLUi : 1AUH

Surface : 10 587 m<sup>2</sup>

Vocation actuelle de la zone : Parcelle naturelle

Propriété : Maîtrise privée

Présence des réseaux en capacité suffisante : Oui

### PROGRAMME

Vocation principale : Habitat

Densité minimale pour les secteurs d'habitat : 18 logements / ha

Hauteur maximale : Rdc + 2 niveaux + combles/attique, soit 13 mètres au point le plus haut

Programmation : Secteur prioritaire (1)

### PRINCIPES D'AMÉNAGEMENT

#### Accessibilité et déplacements :

> Aménager deux accès permettant le bouclage de la voirie. Le premier accès se fera sur la voie Hent ar Stoup et le second sur la voie Hent Kreisteiz.

> Réaliser des liaisons douces en accompagnement de la trame viaire.

#### Organisation de l'urbanisation:

> Implanter les constructions de façon à optimiser les apports solaires et à assurer l'intimité des ménages

#### Patrimoine bâti et végétal:

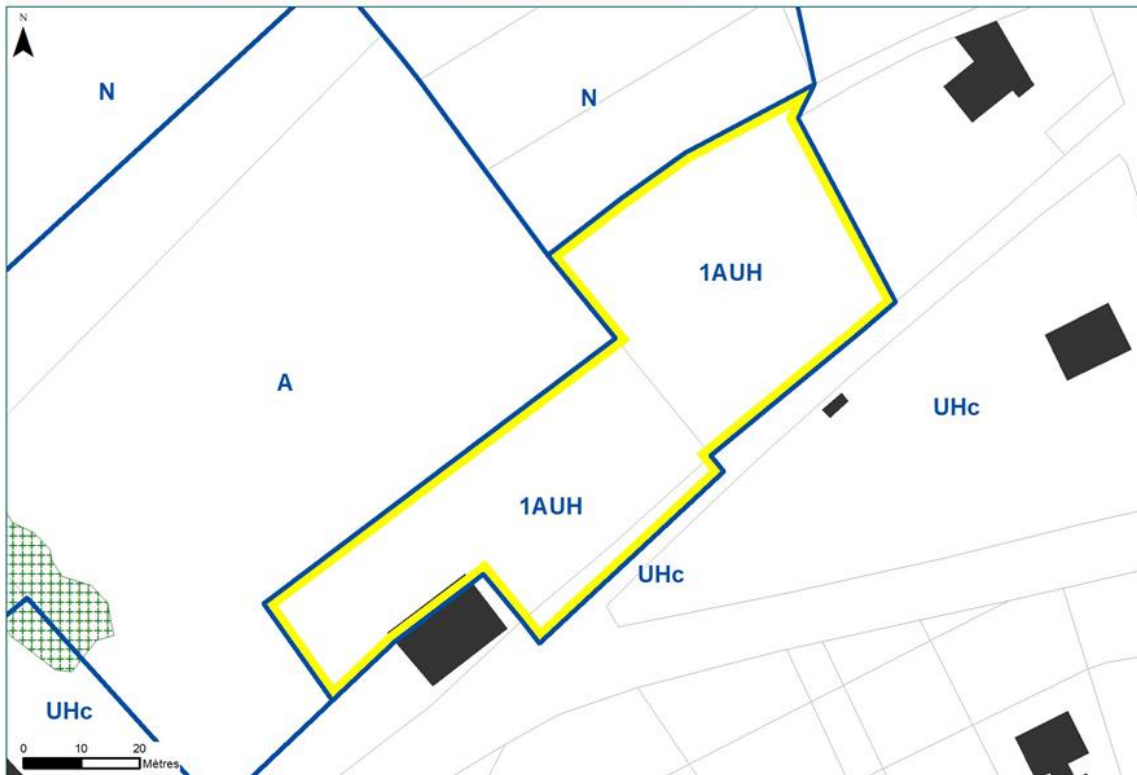
> Respecter l'environnement bâti et le caractère patrimonial

> Préserver et mettre en valeur les haies bocagères existantes

*Opération d'aménagement à réaliser au fur et à mesure de l'avancée des équipements de la zone*

## Secteur Hent Even Charruel - Guerlesquin - n°045

Orientation d'aménagement et de programmation



### Légende

-  Zonage du PLUi
-  périmètre de l'OAP
-  Espaces boisés existants

### FICHE D'IDENTITÉ DU SECTEUR

Zonage du PLUi : 1AUH

Surface : 3 949 m<sup>2</sup>

Vocation actuelle de la zone : Prairie et fonds de jardin

Propriété : Maîtrise privée

Présence des réseaux en capacité suffisante : Oui

### PROGRAMME

Vocation principale : Habitat

Densité minimale pour les secteurs d'habitat : 18 logements / ha

Hauteur maximale : Rdc + 2 niveaux + combles/attique, soit 13 mètres au point le plus haut

Programmation : Secteur prioritaire (1)

### PRINCIPES D'AMÉNAGEMENT

#### Accessibilité et déplacements :

> Réaliser des liaisons douces en accompagnement de la trame viaire.

#### Organisation de l'urbanisation:

> Implanter les constructions de façon à optimiser les apports solaires et à assurer l'intimité des ménages

#### Patrimoine bâti et végétal:

> Respecter l'environnement bâti et le caractère patrimonial

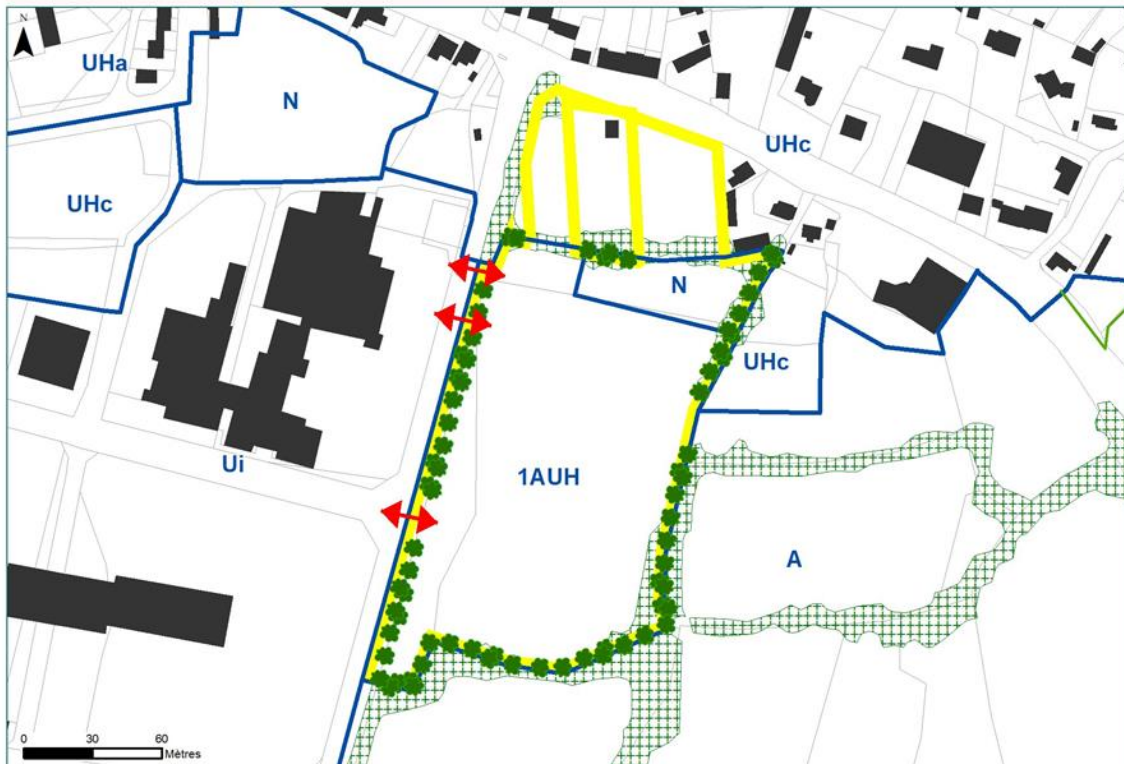
> Conserver les haies et les boisements existants entre le secteur à aménager et les champs afin de favoriser une transition harmonieuse entre les espaces bâtis et les espaces cultivés

*Opération d'aménagement à réaliser au fur et à mesure de l'avancée des équipements de la zone*



## Secteur Hent Even Gwen - Guerlesquin - n°046

Orientation d'aménagement et de programmation



### Légende

	Zonage du PLUi	<b>Orientations</b>
	périmètre de l'OAP	 Accès
	Haies existantes	 Haie bocagère à conserver
	Espaces boisés existants	

### FICHE D'IDENTITÉ DU SECTEUR

Zonage du PLUi : 1AUH, UHc et N

Surface : 25 270 m<sup>2</sup>

Vocation actuelle de la zone : Prairies et parcelles cultivées

Propriété : Maîtrise privée

Présence des réseaux en capacité suffisante : Oui

### PROGRAMME

Vocation principale : Habitat

Densité minimale pour les secteurs d'habitat : 18 logements / ha

Hauteur maximale : Rdc + 2 niveaux + combles/attique, soit 13 mètres au point le plus haut

Programmation : Secteur prioritaire (1)

### PRINCIPES D'AMÉNAGEMENT

#### Accessibilité et déplacements :

> Aménager les accès sur la voie Hent Toul Kerzers qui desserviront l'ensemble du secteur

> Réaliser des liaisons douces en accompagnement de la trame viaire.

#### Organisation de l'urbanisation:

> Implanter les constructions de façon à optimiser les apports solaires et à assurer l'intimité des ménages

#### Patrimoine bâti et végétal:

> Respecter l'environnement bâti et le caractère patrimonial

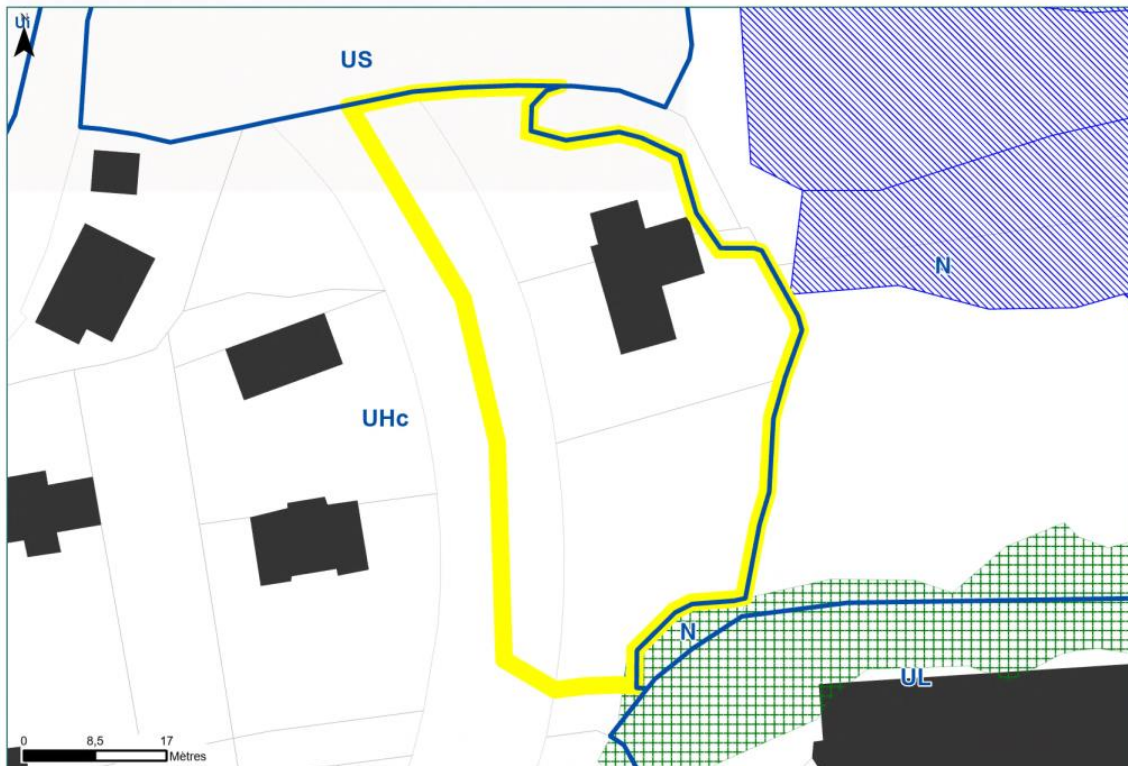
> Préserver et mettre en valeur les haies bocagères existantes de sorte à maintenir la qualité actuelle de cette entrée de bourg

Point de vigilance : Réaliser une étude avant l'ouverture à l'urbanisation

*Opération d'aménagement à réaliser au fur et à mesure de l'avancée des équipements de la zone*

## Secteur de Hent Sao Heol - Guerlesquin - n°047

Orientation d'aménagement et de programmation



### Légende

 Zonage du PLUi	 Zones humides
 Périmètre de l'OAP	 Espaces boisés existants

### FICHE D'IDENTITÉ DU SECTEUR

Zonage du PLUi : UHc  
 Surface : 2 209 m<sup>2</sup>  
 Vocation actuelle de la zone : Parcelles naturelles  
 Propriété : Maîtrise privée  
 Présence des réseaux en capacité suffisante : Oui

### PROGRAMME

Vocation principale : Habitat  
 Densité minimale pour les secteurs d'habitat : 18 logements / ha  
 Hauteur maximale : Rdc + 2 niveaux + combles/attique, soit 13 mètres au point le plus haut  
 Programmation : Secteur prioritaire (1)

### PRINCIPES D'AMÉNAGEMENT

#### Accessibilité et déplacements :

- > Prévoir un/des accès depuis la voie Hent Sao Heol.
- > Réaliser des liaisons douces en accompagnement de la trame viaire.

#### Organisation de l'urbanisation:

- > Implanter les constructions de façon à optimiser les apports solaires et à assurer l'intimité des ménages

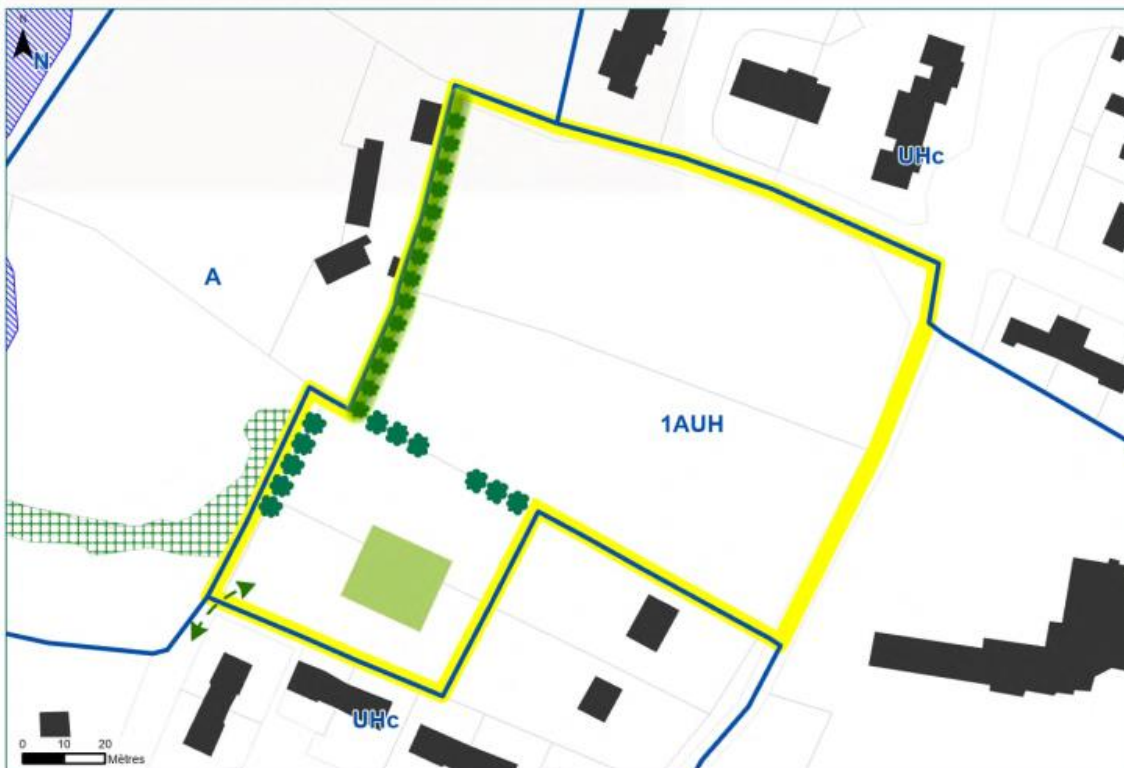
#### Patrimoine bâti et végétal:

- > Respecter l'environnement bâti et le caractère patrimonial
- > Conserver les boisements existants en limite de secteur et planter la lisière orientale de sorte à assurer une jonction qualitative entre les deux boisements









Opération d'aménagement à réaliser au fur et à mesure de l'avancée des équipements de la zone

## Secteur de Troguic - Guerlesquin - n°048

Orientation d'aménagement et de programmation



### Légende

 Zonage du PLUi	 Espaces boisés existants	 Haie bocagère à conserver/renforcer
 Périmètre de l'IOAP	Orientations	 Transition paysagère à réaliser
 Zones humides	 Liaison douce à créer	 Organiser des espaces verts

### FICHE D'IDENTITÉ DU SECTEUR

Zonage du PLUi : 1AUH

Surface : 14 696 m<sup>2</sup>

Vocation actuelle de la zone : Parcelle naturelle

Propriété : Maîtrise privée

Présence des réseaux en capacité suffisante : Oui

### PROGRAMME

Vocation principale : Habitat

Densité minimale pour les secteurs d'habitat : 18 logements / ha

Hauteur maximale : Rdc + 2 niveaux + combles/attique, soit 13 mètres au point le plus haut

Programmation : Secteur secondaire (2)

### PRINCIPES D'AMÉNAGEMENT

#### Accessibilité et déplacements :

- > Prévoir un accès depuis la rue de la Résidence et depuis Park ar Gwiader
- > Réaliser des liaisons douces en accompagnement de la trame viaire. Un premier accès est à créer depuis la voie Hent Kerbruant et un second accès au nord-est de la zone.

#### Organisation de l'urbanisation:

- > Implanter les constructions de façon à optimiser les apports solaires et à assurer l'intimité des ménages
- > Adapter les constructions et les aménagements à la pente.
- > limiter les gabarits des constructions dans la partie est de la zone.

#### Patrimoine bâti et végétal:

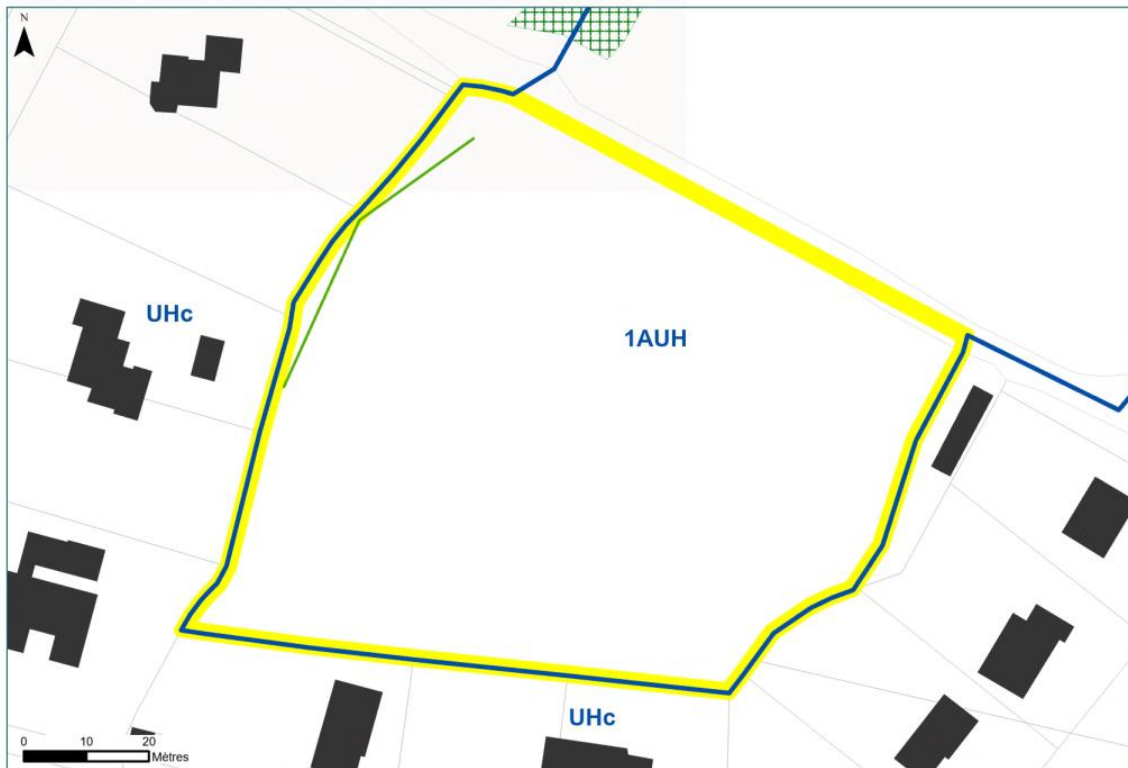
- > Respecter l'environnement bâti et le caractère patrimonial
- > Aménager une placette paysagère au sud de la zone
- > Préserver et mettre en valeur les haies bocagères existantes
- > Réaliser une lisière paysagère d'essences locales sur la limite ouest de la zone

Opération d'aménagement à réaliser au fur et à mesure de l'avancée des équipements de la zone



## Secteur Hent ar Feunteun - Guerlesquin - n°049

Orientation d'aménagement et de programmation



### Légende

	Zonage du PLUi		Haies existantes
	Périmètre de l'OAP		Espaces boisés existants

### FICHE D'IDENTITÉ DU SECTEUR

Zonage du PLUi : 1AUH

Surface : 7 759 m<sup>2</sup>

Vocation actuelle de la zone : Prairie

Propriété : Maîtrise privée

Présence des réseaux en capacité suffisante : Oui

### PROGRAMME

Vocation principale : Habitat

Densité minimale pour les secteurs d'habitat : 18 logements / ha

Hauteur maximale : Rdc + 2 niveaux + combles/attique, soit 13 mètres au point le plus haut

Programmation : Secteur secondaire (2)

### PRINCIPES D'AMÉNAGEMENT

#### Accessibilité et déplacements :

- > Prévoir deux accès permettant le bouclage de la voie
- > Réaliser des liaisons douces en accompagnement de la trame viaire

#### Organisation de l'urbanisation:

- > Implanter les constructions de façon à optimiser les apports solaires et à assurer l'intimité des ménages

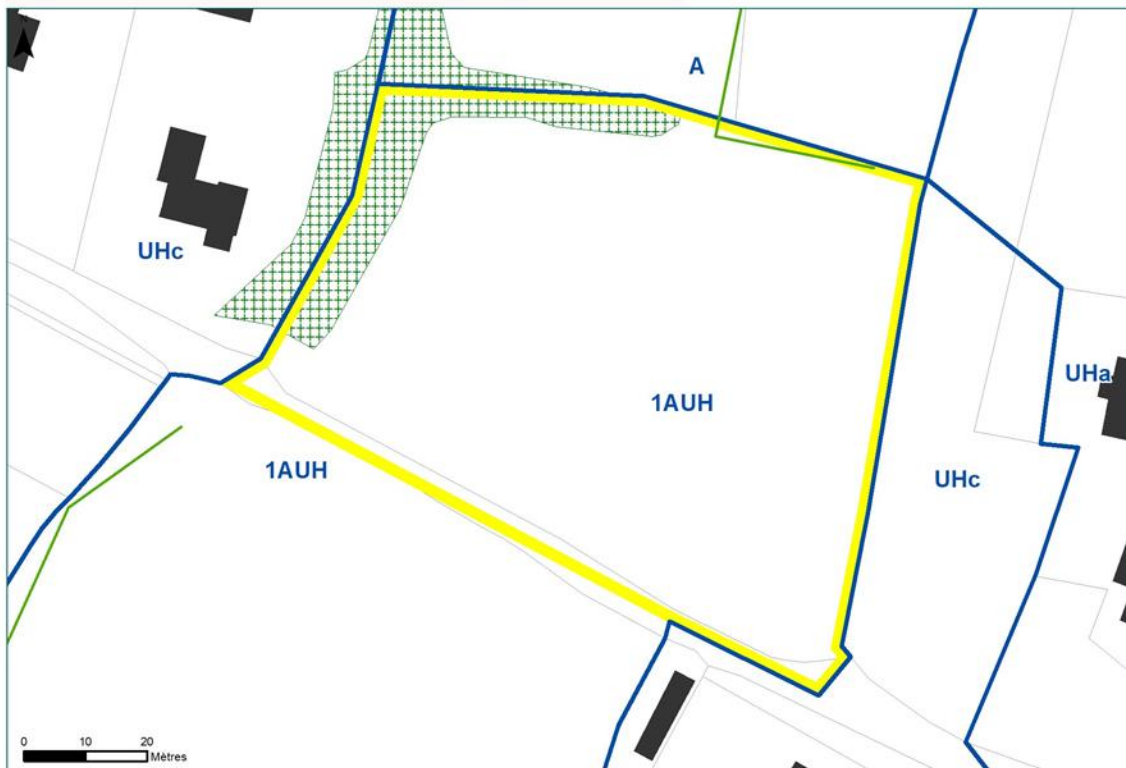
#### Patrimoine bâti et végétal:

- > Respecter l'environnement bâti et le caractère patrimonial

Opération d'aménagement à réaliser au fur et à mesure de l'avancée des équipements de la zone

## Secteur Hent ar Feunteun (nord) - Guerlesquin - n°050

Orientation d'aménagement et de programmation



### Légende

-  Zonage du PLUi
-  périmètre de l'OAP
-  Haies existantes
-  Espaces boisés existants

### FICHE D'IDENTITÉ DU SECTEUR

Zonage du PLUi : 1AUH

Surface : 7 004 m<sup>2</sup>

Vocation actuelle de la zone : Parcelle agricole et fonds de jardin

Propriété : Maîtrise privée

Présence des réseaux en capacité suffisante : Oui

### PROGRAMME

Vocation principale : Habitat

Densité minimale pour les secteurs d'habitat : 1,8 logements / ha

Hauteur maximale : Rdc + 2 niveaux + combles/attique, soit 13 mètres au point le plus haut

Programmation : Secteur secondaire (2)

### PRINCIPES D'AMÉNAGEMENT

#### Accessibilité et déplacements :

> Prévoir un accès unique sur la voie Hent ar Feunteun. Possibilité également de prévoir deux accès à condition de réaliser un bouclage de la voirie.

> Réaliser des liaisons douces en accompagnement de la trame viaire.

#### Organisation de l'urbanisation:

> Implanter les constructions de façon à optimiser les apports solaires et à assurer l'intimité des ménages

#### Patrimoine bâti et végétal:

> Respecter l'environnement bâti et le caractère patrimonial

> Préserver la trame bocagère

> Maintenir les haies et les boisement existants entre le secteur à aménager et les champs afin de favoriser une transition harmonieuse entre les espaces bâtis et les espaces cultivés.

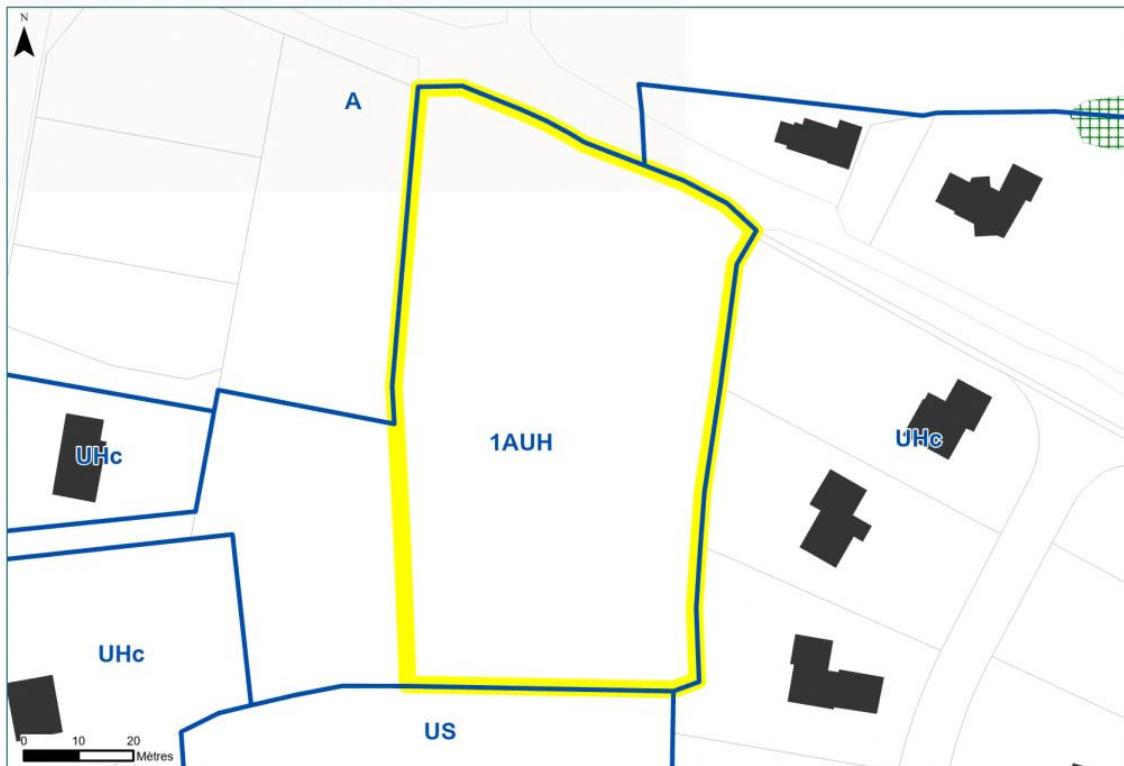
> Réaliser une transition paysagère avec le secteur bâti en limite est.

*Opération d'aménagement à réaliser au fur et à mesure de l'avancée des équipements de la zone*



## Secteur Hent ar Feunteun (ouest) - Guerlesquin - n°051

Orientation d'aménagement et de programmation



### Légende

- Zonage du PLUi
- Périmètre de l'OAP
- Espaces boisés existants

### FICHE D'IDENTITÉ DU SECTEUR

Zonage du PLUi : 1AUH

Surface : 5 806 m<sup>2</sup>

Vocation actuelle de la zone : Parcelle agricole

Propriété : Maîtrise privée

Présence des réseaux en capacité suffisante : Oui

### PROGRAMME

Vocation principale : Habitat

Densité minimale pour les secteurs d'habitat : 18 logements / ha

Hauteur maximale : Rdc + 2 niveaux + combles/attique, soit 13 mètres au point le plus haut

Programmation : Secteur secondaire (2)

### PRINCIPES D'AMÉNAGEMENT

#### Accessibilité et déplacements :

> Prévoir un accès sur la voie Hent ar Feunteun.

> Réaliser des liaisons douces en accompagnement de la trame viaire.

#### Organisation de l'urbanisation:

> Implanter les constructions de façon à optimiser les apports solaires et à assurer l'intimité des ménages

#### Patrimoine bâti et végétal:

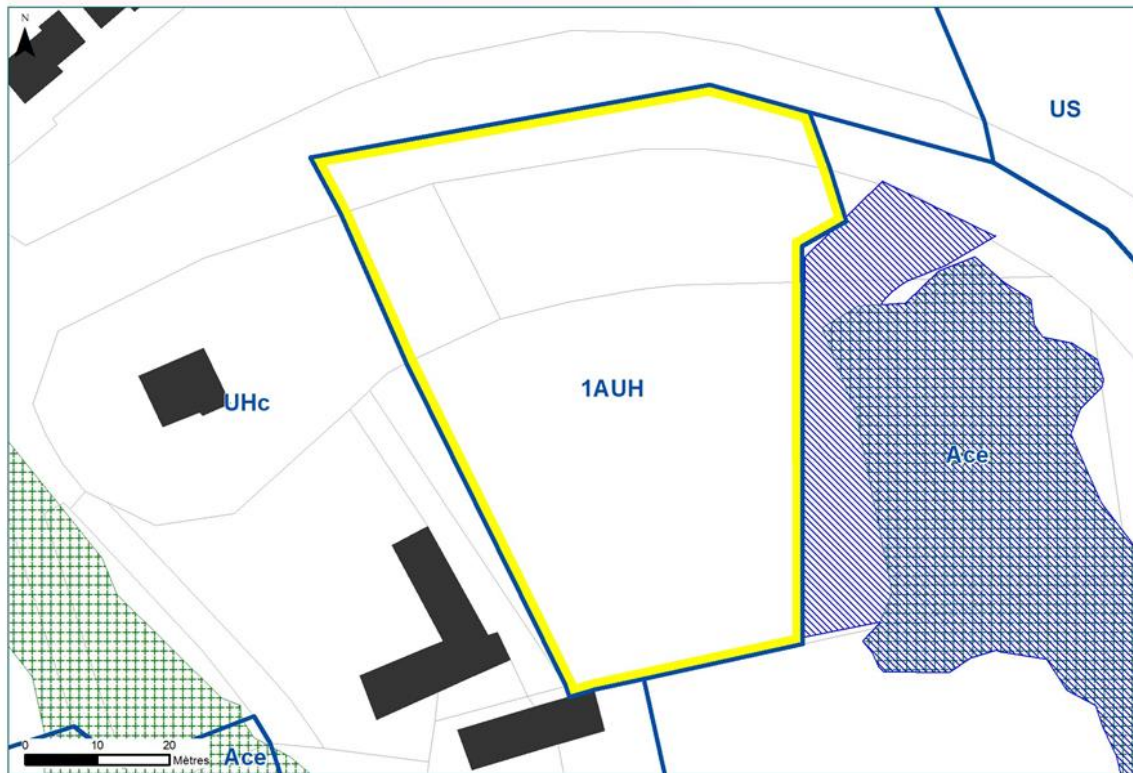
> Respecter l'environnement bâti et le caractère patrimonial

> Mettre en œuvre des lisières paysagères de sorte à favoriser une transition qualitative avec des parcelles cultivées à l'Ouest.

Privilégier les opérations d'aménagement d'ensemble

## Secteur Hent Kreisteiz - Guerlesquin - n°052

Orientation d'aménagement et de programmation



### Légende

-  Zonage du PLUi
-  périmètre de l'OAP
-  Zones humides
-  Espaces boisés existants

### FICHE D'IDENTITÉ DU SECTEUR

Zonage du PLUi : 1AUH  
 Surface : 4 059 m<sup>2</sup>  
 Vocation actuelle de la zone : Parcelles naturelles  
 Propriété : Maîtrise privée  
 Présence des réseaux en capacité suffisante : Oui

### PROGRAMME

Vocation principale : Habitat  
 Densité minimale pour les secteurs d'habitat : 18 logements / ha  
 Hauteur maximale : Rdc + 2 niveaux + combles/attique, soit 13 mètres au point le plus haut  
 Programmation : Secteur secondaire (2)

### PRINCIPES D'AMÉNAGEMENT

#### Accessibilité et déplacements :

> Réaliser des liaisons douces en accompagnement de la trame viaire.

#### Organisation de l'urbanisation:

> Implanter les constructions de façon à optimiser les apports solaires et à assurer l'intimité des ménages

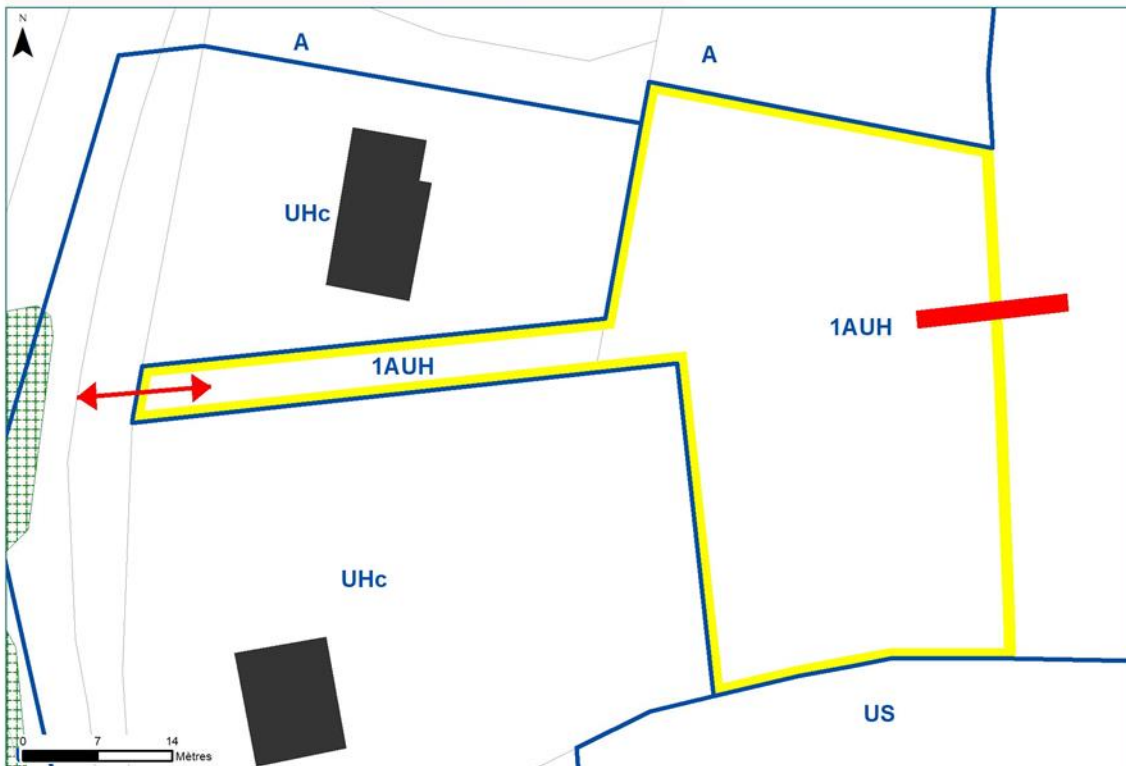
#### Patrimoine bâti et végétal:

> Respecter l'environnement bâti et le caractère patrimonial  
 > Conserver les haies et les boisements existants entre le secteur à aménager et les champs afin de favoriser une transition harmonieuse entre les espaces bâtis et les espaces cultivés

*Opération d'aménagement à réaliser au fur et à mesure de l'avancée des équipements de la zone*

## Secteur de Keravel - Guerlesquin - n°053

Orientation d'aménagement et de programmation



### Légende

- Zonage du PLUi
- périmètre de l'OAP
- Espaces boisés existants
- Orientations**
- ↔ Accès
- Amorce à créer

### FICHE D'IDENTITÉ DU SECTEUR

Zonage du PLUi : 1AUH

Surface : 1 892 m<sup>2</sup>

Vocation actuelle de la zone : Parcelle naturelle

Propriété :

Présence des réseaux en capacité suffisante : Oui

### PROGRAMME

Vocation principale : Habitat

Densité minimale pour les secteurs d'habitat : 18 logements / ha

Hauteur maximale : Rdc + 2 niveaux + combles/attique, soit 13 mètres au point le plus haut

Programmation : Secteur secondaire (2)

### PRINCIPES D'AMÉNAGEMENT

#### Accessibilité et déplacements :

- > Aménager un accès sur la rue de Keravel
- > Permettre un accès à la future zone d'habitat en aménageant une amorce à l'est
- > Réaliser des liaisons douces en accompagnement de la trame viaire.

#### Organisation de l'urbanisation:

- > Implanter les constructions de façon à optimiser les apports solaires et à assurer l'intimité des ménages

#### Patrimoine bâti et végétal:

- > Respecter l'environnement bâti et le caractère patrimonial
- > Préserver la trame bocagère

*Opération d'aménagement à réaliser au fur et à mesure de l'avancée des équipements de la zone*

## Secteur Hent Ar Miliner - Guerlesquin - n°054

Orientation d'aménagement et de programmation



### Légende

 Zonage du PLUi	 Haies existantes	 Orientations
 Périmètre de l'OAP	 Espaces boisés existants	 Haie bocagère à conserver

### FICHE D'IDENTITÉ DU SECTEUR

Zonage du PLUi : 1AUH

Surface : 8 176 m<sup>2</sup>

Vocation actuelle de la zone : Parcelle naturelle

Propriété : Maîtrise publique

Présence des réseaux en capacité suffisante : Oui

### PROGRAMME

Vocation principale : Habitat

Densité minimale pour les secteurs d'habitat : 18 logements / ha

Hauteur maximale : Rdc + 2 niveaux + combles/attique, soit 13 mètres au point le plus haut

Programmation : Secteur secondaire (2)

### PRINCIPES D'AMÉNAGEMENT

#### Accessibilité et déplacements :

> Réaliser des liaisons douces en accompagnement de la trame viaire.

#### Organisation de l'urbanisation:

> Implanter les constructions de façon à optimiser les apports solaires et à assurer l'intimité des ménages

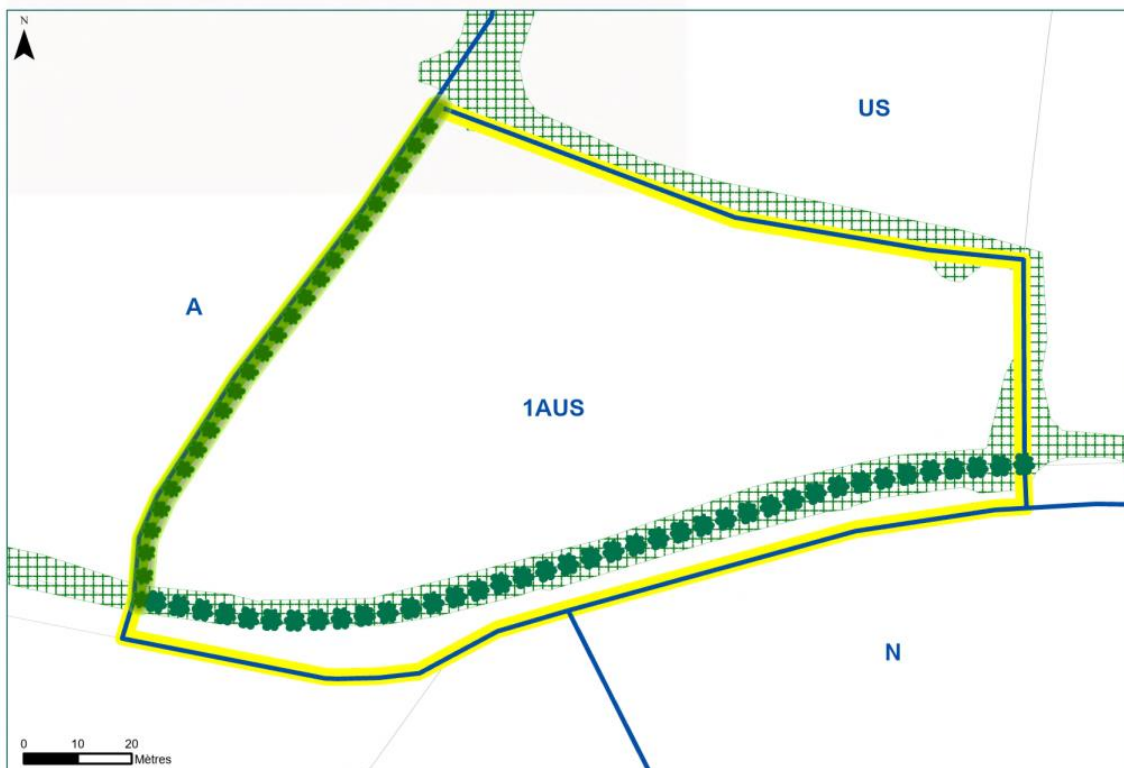
#### Patrimoine bâti et végétal:

> Respecter l'environnement bâti et le caractère patrimonial






Opération d'aménagement à réaliser au fur et à mesure de l'avancée des équipements de la zone

## Secteur stade de Keravel - Guerlesquin - n°055

Orientation d'aménagement et de programmation



### Légende

	Zonage du PLUi		Espaces boisés existants		Transition paysagère à réaliser
	Périmètre de l'OAP	Orientations			Haie bocagère à conserver/renforcer

### FICHE D'IDENTITÉ DU SECTEUR

Zonage du PLUi : 1AUS

Surface : 11 124 m<sup>2</sup>

Vocation actuelle de la zone : Parcelles cultivées

Propriété : Maîtrise privée

Présence des réseaux en capacité suffisante : Oui

### PROGRAMME

Vocation principale : Services

Densité minimale pour les secteurs d'habitat : Non concerné

Hauteur maximale : Non concerné

Programmation : Non concerné

### PRINCIPES D'AMÉNAGEMENT

#### Accessibilité et déplacements :

> Réaliser des liaisons douces en accompagnement de la trame viaire.

#### Organisation de l'urbanisation:

> Implanter les constructions de façon à optimiser les apports solaires

#### Patrimoine bâti et végétal:

> Respecter l'environnement bâti et le caractère patrimonial

> Veiller à l'intégration paysagère des nouvelles constructions

> Préserver et mettre en valeur les haies bocagères existantes

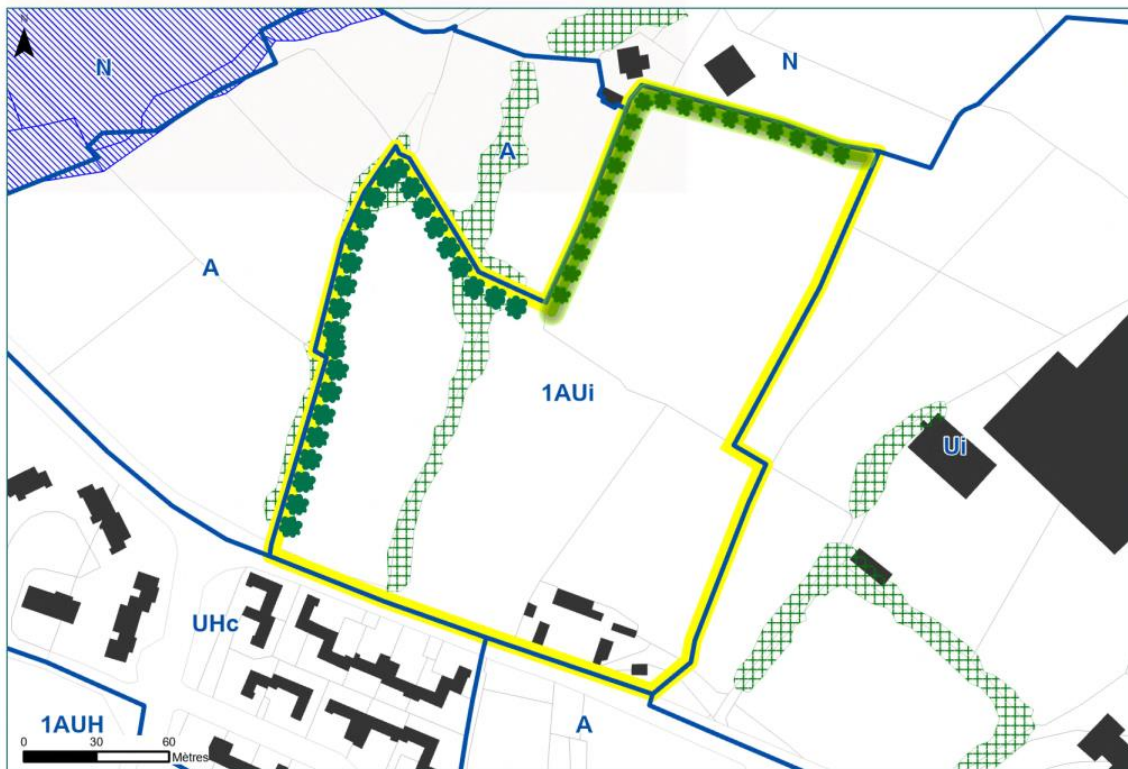
> Réaliser une lisière paysagère d'essences locales sur la limite Ouest afin d'assurer une transition harmonieuse avec la zone agricole adjacente

Privilégier les opérations d'aménagement d'ensemble








## Secteur de Hent Tro Guic - Guerlesquin - n°056

Orientation d'aménagement et de programmation



### Légende

 Zonage du PLUi	 Zones humides	<b>Orientations</b>
 Périmètre de l'OAP	 Espaces boisés existants	 Haie bocagère à conserver/renforcer
		 Transition paysagère à réaliser

### FICHE D'IDENTITÉ DU SECTEUR

Zonage du PLUi : 1AUI

Surface : 36 682 m<sup>2</sup>

Vocation actuelle de la zone : Parcelles cultivées

Propriété : Maîtrise privée

Présence des réseaux en capacité suffisante : Oui

### PROGRAMME

Vocation principale : Activités économiques

Densité minimale pour les secteurs d'habitat : Non concerné

Hauteur maximale : Non concerné

Programmation : Non concerné

### PRINCIPES D'AMÉNAGEMENT

#### Accessibilité et déplacements :

> Réaliser des liaisons douces en accompagnement de la trame viaire.

#### Organisation de l'urbanisation:

> Implanter préférentiellement les constructions de façon à optimiser les apports solaires

#### Patrimoine bâti et végétal:

> Respecter l'environnement bâti et le caractère patrimonial

> Veiller à l'intégration paysagère des nouvelles constructions

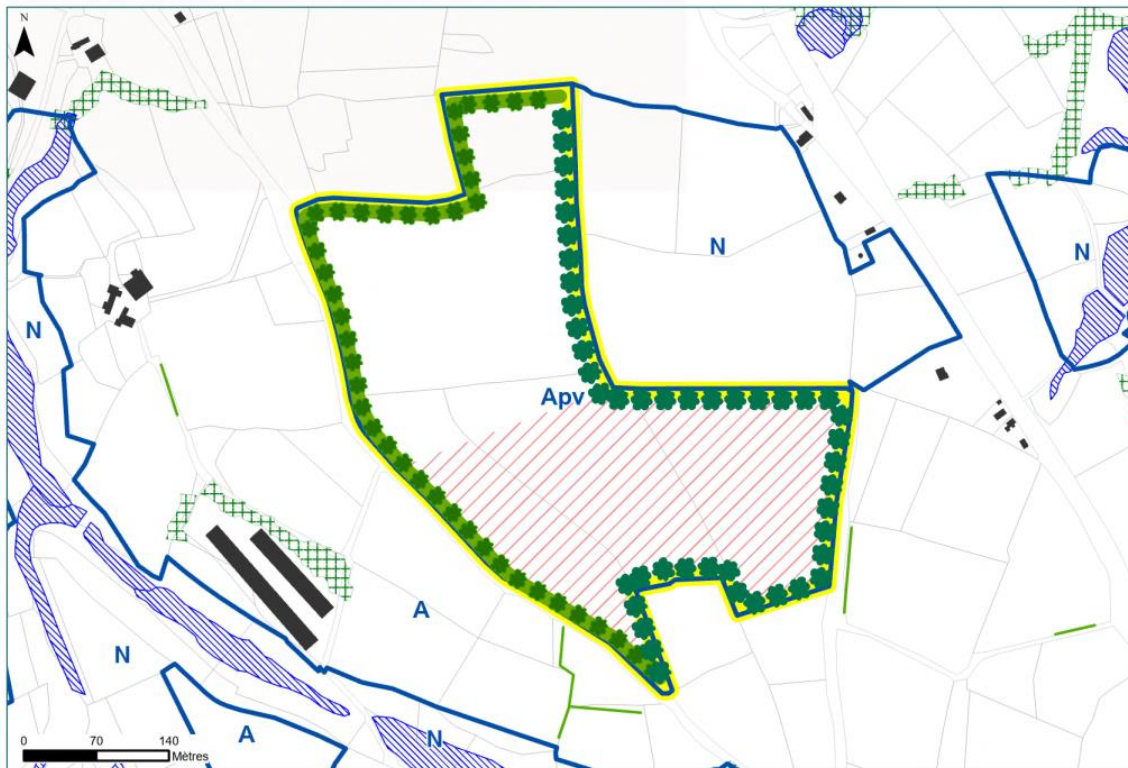
> Réaliser / restaurer une lisière paysagère d'essences locales sur les limites de la zone, afin d'assurer une transition harmonieuse avec la zone agricole adjacente

Privilégier les opérations d'aménagement d'ensemble



## Secteur Goarimou ar Bris - Guerlesquin - n°057

Orientation d'aménagement et de programmation



### Légende

	Zonage du PLUi		Haies existantes		Haie bocagère à créer
	Périmètre de l'OAP		Espaces boisés existants		Préconisation d'implantation
	Zones humides	Orientations			
			Haie bocagère à conserver/renforcer		

### FICHE D'IDENTITÉ DU SECTEUR

Zonage du PLUi : Apv

Surface : 142 964 m<sup>2</sup>

Vocation actuelle de la zone : ancienne décharge et parcelles agricoles

Propriété : Maîtrise privée

Présence des réseaux en capacité suffisante : Oui

### PROGRAMME

Vocation principale : production d'énergie renouvelable par installation de panneaux photovoltaïques au sol

Densité minimale pour les secteurs d'habitat : Non concerné

Hauteur maximale : Non concerné

Programmation : Non concerné

### PRINCIPES D'AMÉNAGEMENT

#### Accessibilité et déplacements :

> Prévoir un accès en double sens via la voie Jacques Chirac

#### Organisation de l'urbanisation:

> Implanter préférentiellement les panneaux photovoltaïques de façon à optimiser la production d'électricité

> Implanter préférentiellement les panneaux photovoltaïques dans la partie Sud du site selon le schéma ci-contre

> Prévoir la réversibilité des installations et limiter leur impact sur les sols

> Prévoir une installation des panneaux sur longrines au regard de la pollution des sols

#### Patrimoine bâti et végétal:

> Respecter l'environnement et les transitions paysagères

> Prévoir un recul de trois mètres par rapport aux éléments paysagers identifiés

Les installations devront être implantées de façon à avoir le moins d'impact possible sur l'environnement



## > GUIMAËC

### OAP sectorielles à vocation d'habitat

#### *Secteurs prioritaires*

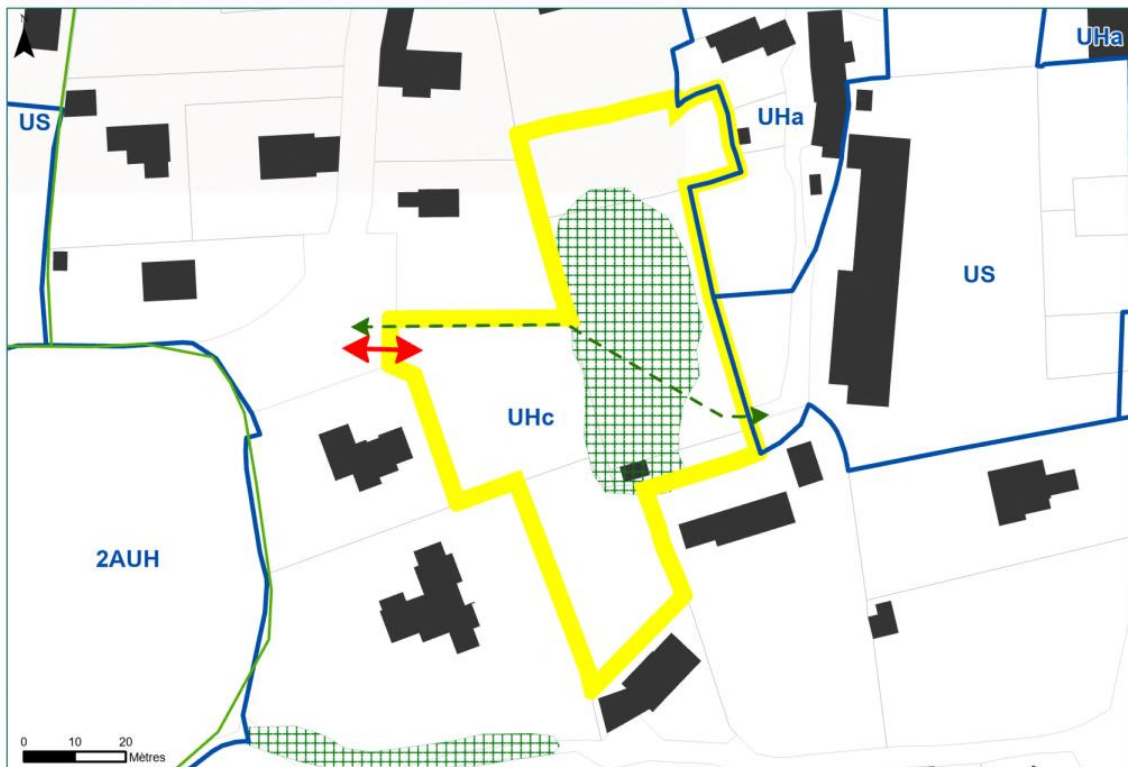
OAP 061 – Hent San Fiek.....	80
OAP 062 – Runabat Bras .....	81
OAP 063 – Hent Penn Ar Guer .....	82
OAP 064 – Pont Prenn.....	83

#### *Secteurs secondaires*

OAP 065 – Banell Pont Bihan .....	84
OAP 066 – Lokireg .....	85
OAP 067 – Hent Rannou.....	86
OAP 068 – Hent Ar Vengleuz.....	87

## Secteur Hent Sant Fiek - Guimaëc - n°061

Orientation d'aménagement et de programmation



### Légende

 Zonage du PLUi	 Haies existantes	Orientations  Accès  Liaison douce à créer
 Périmètre de l'OAP	 Espaces boisés existants	

### FICHE D'IDENTITÉ DU SECTEUR

Zonage du PLUi : UHc  
 Surface : 4 259 m<sup>2</sup>  
 Vocation actuelle de la zone : Parcelles naturelles  
 Propriété : Maîtrise privée  
 Présence des réseaux en capacité suffisante : Oui

### PROGRAMME

Vocation principale : Habitat  
 Densité minimale pour les secteurs d'habitat : 6 logements  
 Hauteur maximale : Rdc + 2 niveaux + combles/attique, soit 13 mètres au point le plus haut  
 Programmation : Secteur prioritaire (1)

### PRINCIPES D'AMÉNAGEMENT

#### Accessibilité et déplacements :

> Réaliser des liaisons douces en accompagnement de la trame viaire.

#### Organisation de l'urbanisation:

> Implanter les constructions de façon à optimiser les apports solaires et à assurer l'intimité des ménages

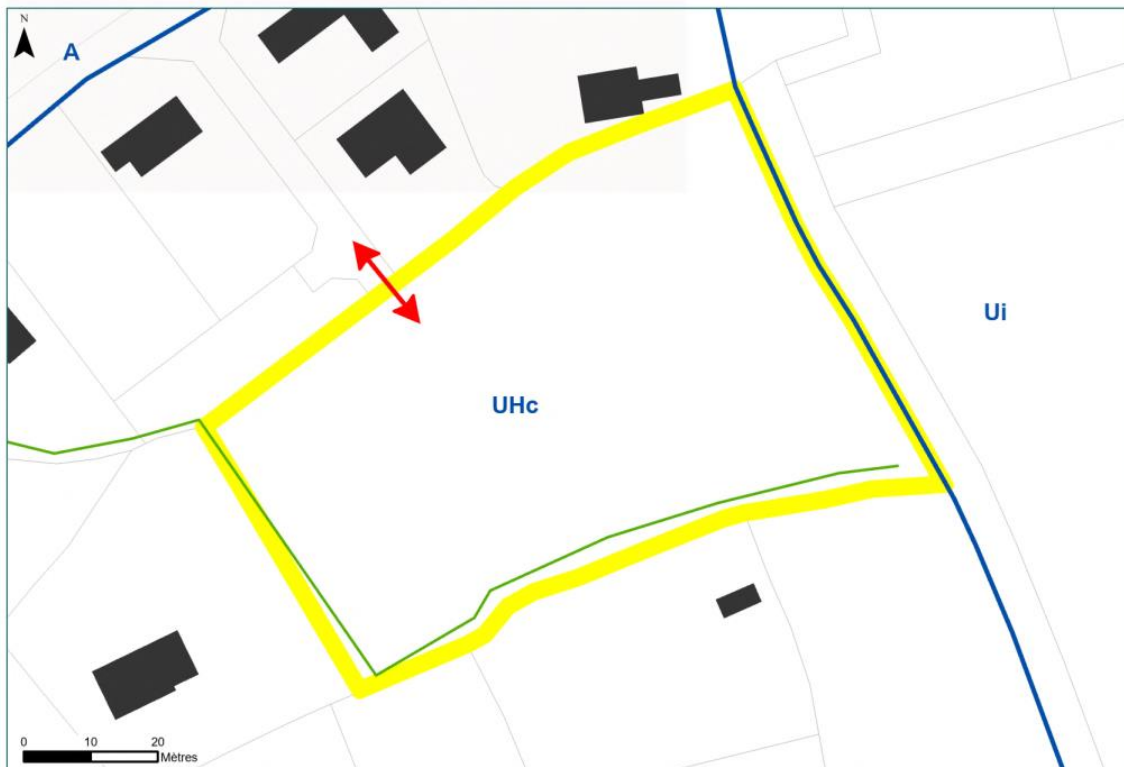
#### Patrimoine bâti et végétal:

> Respecter l'environnement bâti et le caractère patrimonial

Opération d'aménagement à réaliser au fur et à mesure de l'avancée des équipements de la zone

## Secteur Runabat Bras - Guimaëc - n°062

Orientation d'aménagement et de programmation



### Légende

 Zonage du PLUi

 Haies existantes

Orientations

 Périmètre de l'OAP

 Accès

### FICHE D'IDENTITÉ DU SECTEUR

Zonage du PLUi : Uhc

Surface : 5 147 m<sup>2</sup>

Vocation actuelle de la zone : Parcelle cultivée

Propriété : Maîtrise privée

Présence des réseaux en capacité suffisante : Oui

### PROGRAMME

Vocation principale : Habitat

Densité minimale pour les secteurs d'habitat : 8 logements

Hauteur maximale : Rdc + 2 niveaux + combles/attique, soit 13 mètres au point le plus haut

Programmation : Secteur prioritaire (1)

### PRINCIPES D'AMÉNAGEMENT

#### Accessibilité et déplacements :

> Réaliser des liaisons douces en accompagnement de la trame viaire.

#### Organisation de l'urbanisation:

> Implanter les constructions de façon à optimiser les apports solaires et à assurer l'intimité des ménages

#### Patrimoine bâti et végétal:

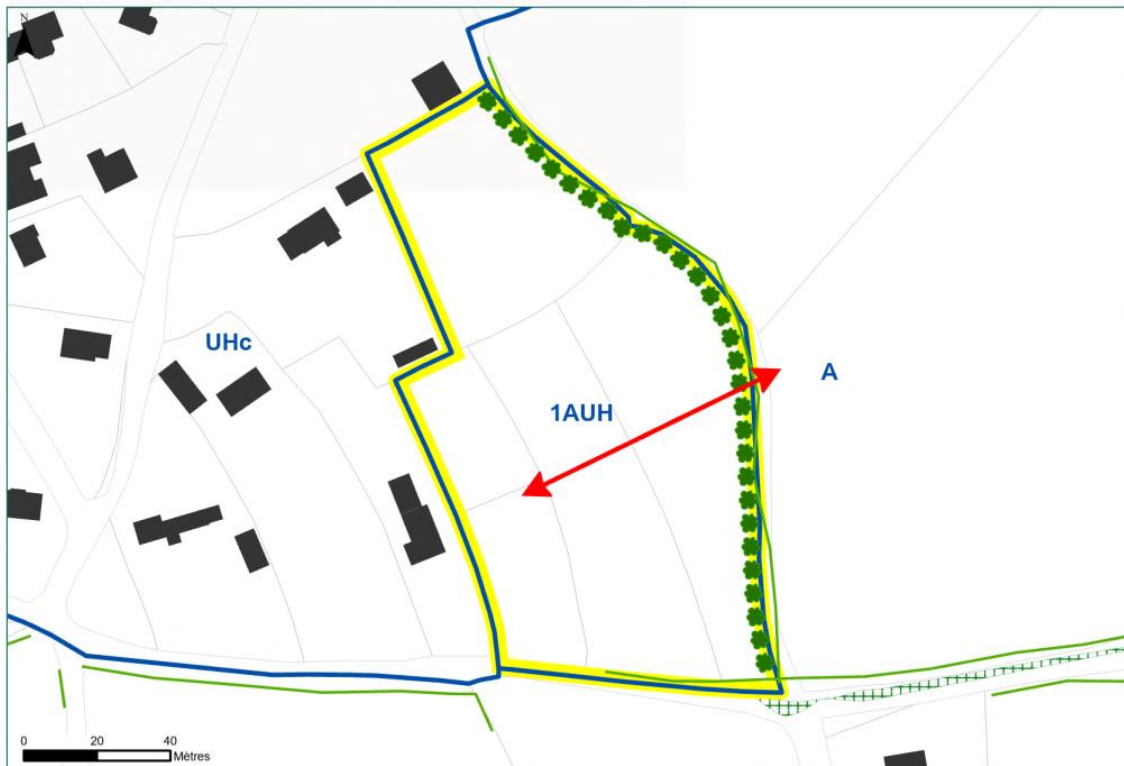
> Respecter l'environnement bâti et le caractère patrimonial

Opération d'aménagement à réaliser au fur et à mesure de l'avancée des équipements de la zone



## Secteur Hent Penn Ar Guer - Guimaëc - n°063

Orientation d'aménagement et de programmation



### Légende

 Zonage du PLUi	 Haies existantes	<b>Orientations</b>
 Périmètre de l'OAP	 Espaces boisés existants	 Accès
		 Haie bocagère à conserver

### FICHE D'IDENTITÉ DU SECTEUR

Zonage du PLUi : 1AUH

Surface : 11 831 m<sup>2</sup>

Vocation actuelle de la zone : Friche

Propriété : Maîtrise communale (Parcelle C 782) / Maîtrise privée (Parcelles C 779 / C 780 / C 781 / C 783)

Présence des réseaux en capacité suffisante : Oui

### PROGRAMME

Vocation principale : Habitat

Densité minimale pour les secteurs d'habitat : 15 logements / ha

Hauteur maximale : Rdc + 2 niveaux + combles/attique, soit 13 mètres au point le plus haut

Programmation : Secteur prioritaire (1)

### PRINCIPES D'AMÉNAGEMENT

#### Accessibilité et déplacements :

> Réaliser des liaisons douces en accompagnement de la trame viaire.

#### Organisation de l'urbanisation:

> Implanter les constructions de façon à optimiser les apports solaires et à assurer l'intimité des ménages

#### Patrimoine bâti et végétal:

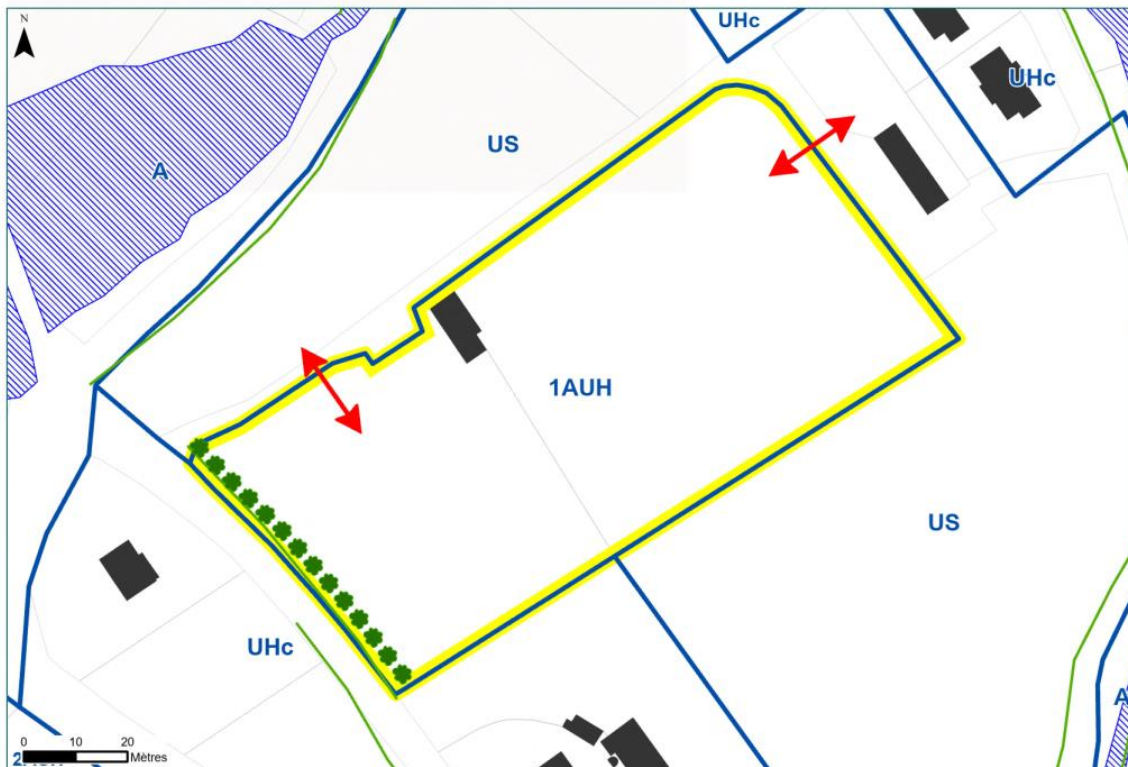
> Respecter l'environnement bâti et le caractère patrimonial

> Préserver et mettre en valeur la trame bocagère afin de valoriser esthétiquement l'entrée de bourg et la lisière du futur quartier







Privilégier les opérations d'aménagement d'ensemble

## Secteur de Pont Prenn - Guimaëc - n°064

Orientation d'aménagement et de programmation



### Légende

 Zonage du PLUi	 Zones humides	Orientations
 Périmètre de l'OAP	 Haies existantes	 Accès
		 Haie bocagère à conserver

### FICHE D'IDENTITÉ DU SECTEUR

Zonage du PLUi : 1AUH

Surface : 8 053 m<sup>2</sup>

Vocation actuelle de la zone : Friche

Propriété : Maîtrise communale

Présence des réseaux en capacité suffisante : Oui

### PROGRAMME

Vocation principale : Habitat

Densité minimale pour les secteurs d'habitat : 15 logements / ha

Hauteur maximale : Rdc + 2 niveaux + combles/attique, soit 13 mètres au point le plus haut

Programmation : Secteur prioritaire (1)

### PRINCIPES D'AMÉNAGEMENT

#### Accessibilité et déplacements :

> Réaliser des liaisons douces en accompagnement de la trame viaire.

#### Organisation de l'urbanisation:

> Implanter les constructions de façon à optimiser les apports solaires et à assurer l'intimité des ménages

#### Patrimoine bâti et végétal:

> Privilégier les aménagements naturels de gestion des eaux pluviales

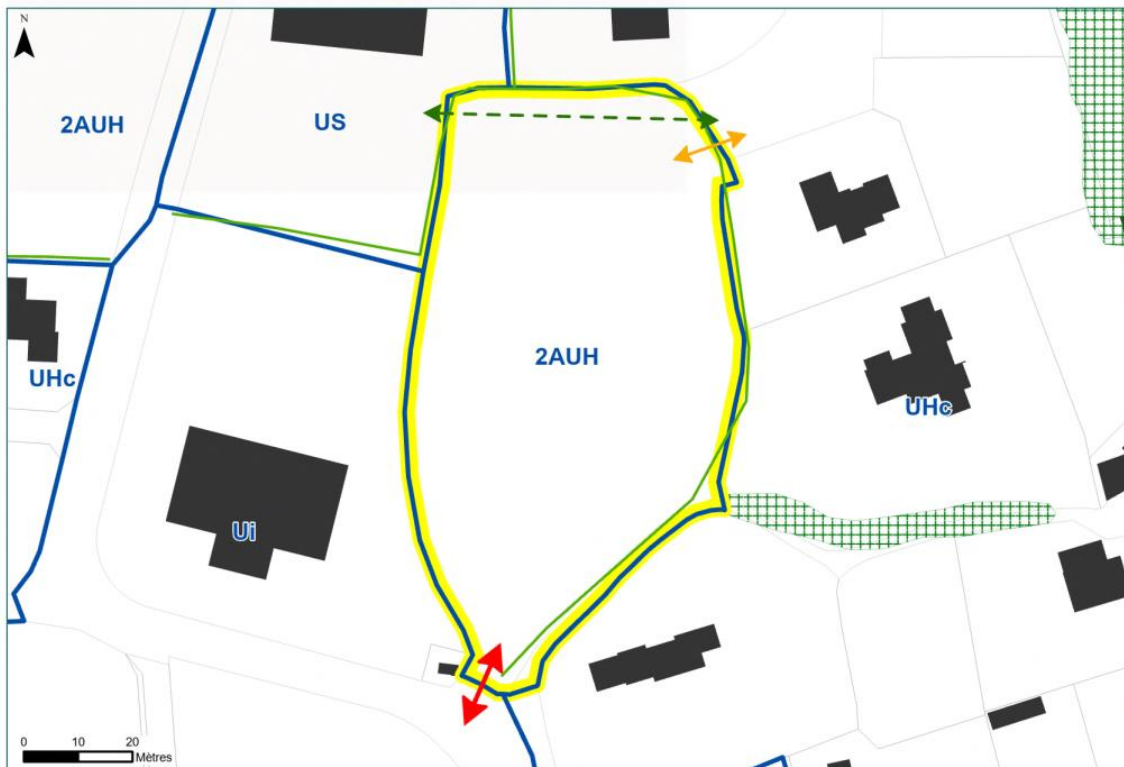
Des risques liés aux remontées de nappes sont présents sur ce secteur.

Privilégier les opérations d'aménagement d'ensemble

Des risques liés aux remontées de nappes sont présents sur ce secteur (Voir règlement graphique - Tome 2 et règlement écrit - Dispositions générales)

## Secteur Banell Pont Bihan - Guimaëc - n°065

Orientation d'aménagement et de programmation



### Légende

	Zonage du PLUi		Espaces boisés existants		Accès secondaire potentiel
	Périmètre de l'OAP		Orientations		Liaison douce à créer
	Haies existantes		Accès		

### FICHE D'IDENTITÉ DU SECTEUR

Zonage du PLUi : 2AUH

Surface : 5 290 m<sup>2</sup>

Vocation actuelle de la zone : Prairies

Propriété : Maîtrise privée

Présence des réseaux en capacité suffisante : Oui

### PROGRAMME

Vocation principale : Habitat

Densité minimale pour les secteurs d'habitat : 8 logements

Hauteur maximale : Rdc + 2 niveaux + combles/attique, soit 13 mètres au point le plus haut

Programmation : Secteur secondaire (2)

### PRINCIPES D'AMÉNAGEMENT

#### Accessibilité et déplacements :

- > Prévoir uniquement un accès au sud dans le cas d'une zone à vocation d'artisanat
- > Prévoir une voie traversante dans le cas d'une zone à vocation d'habitat
- > Réaliser des liaisons douces en accompagnement de la trame viaire.
- > Aménager un cheminement piéton vers la salle de sport.

#### Organisation de l'urbanisation:

- > Implanter les constructions de façon à optimiser les apports solaires et à assurer l'intimité des ménages

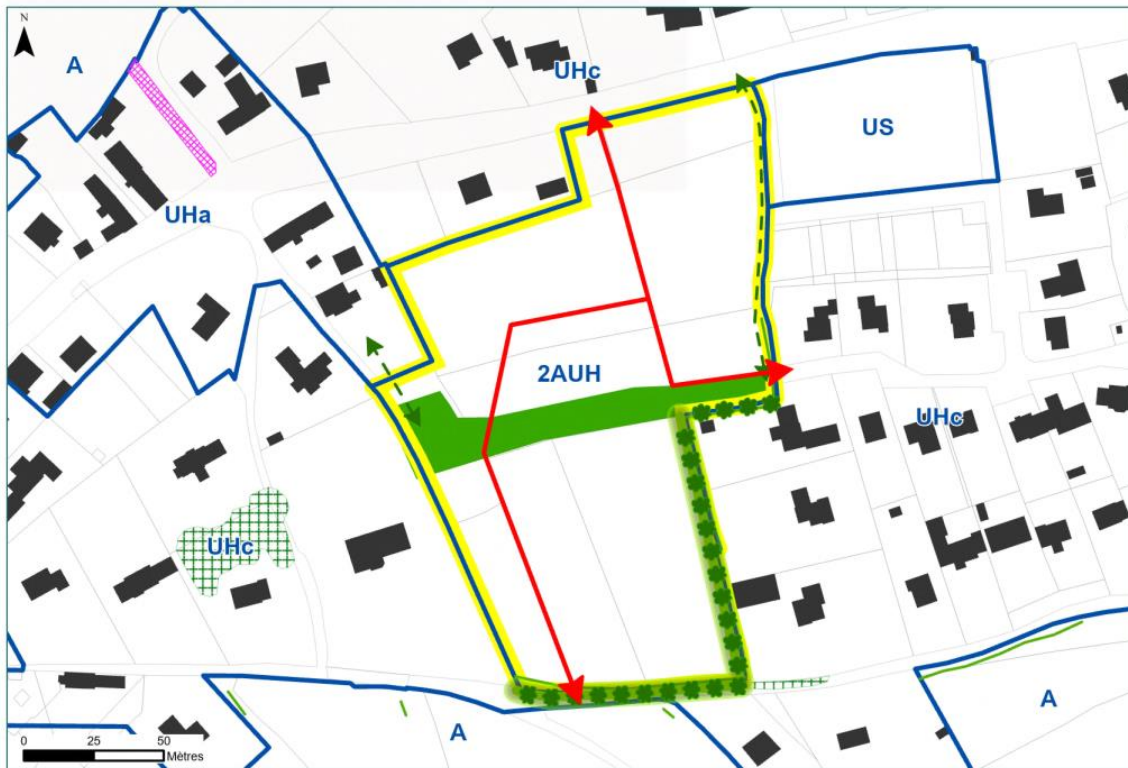
#### Patrimoine bâti et végétal:

- > Respecter l'environnement bâti et le caractère patrimonial
- > Préserver et mettre en valeur les bosquets existants




Privilégier les opérations d'aménagement d'ensemble

## Secteur Lokireg - Guimaëc - n°066

Orientation d'aménagement et de programmation



### Légende

 Zonage du PLUi	 Haies existantes	 Liaison douce à créer
 Périmètre de l'OAP	 Espaces boisés existants	 Haie bocagère à conserver
 Emplacement réservé	Orientations	 Transition paysagère à créer/conforter
	 Accès	 Organiser une allée plantée

### FICHE D'IDENTITÉ DU SECTEUR

Zonage du PLUi : 2AUH

Surface : 20 749 m<sup>2</sup>

Vocation actuelle de la zone : Parcelles cultivées

Propriété : Maîtrise communale (acquisitions en cours)

Présence des réseaux en capacité suffisante : Non

### PROGRAMME

Vocation principale : Habitat

Densité minimale pour les secteurs d'habitat : 15 logements / ha

Hauteur maximale : Rdc + 2 niveaux + combles/attique, soit 13 mètres au point le plus haut

Programmation : Secteur secondaire (2)

### PRINCIPES D'AMÉNAGEMENT

#### Accessibilité et déplacements :

- > Réaliser des liaisons douces en accompagnement de la trame viaire.
- > Aménager une voie de desserte principale traversante

#### Organisation de l'urbanisation:

- > Implanter les constructions de façon à optimiser les apports solaires et à assurer l'intimité des ménages

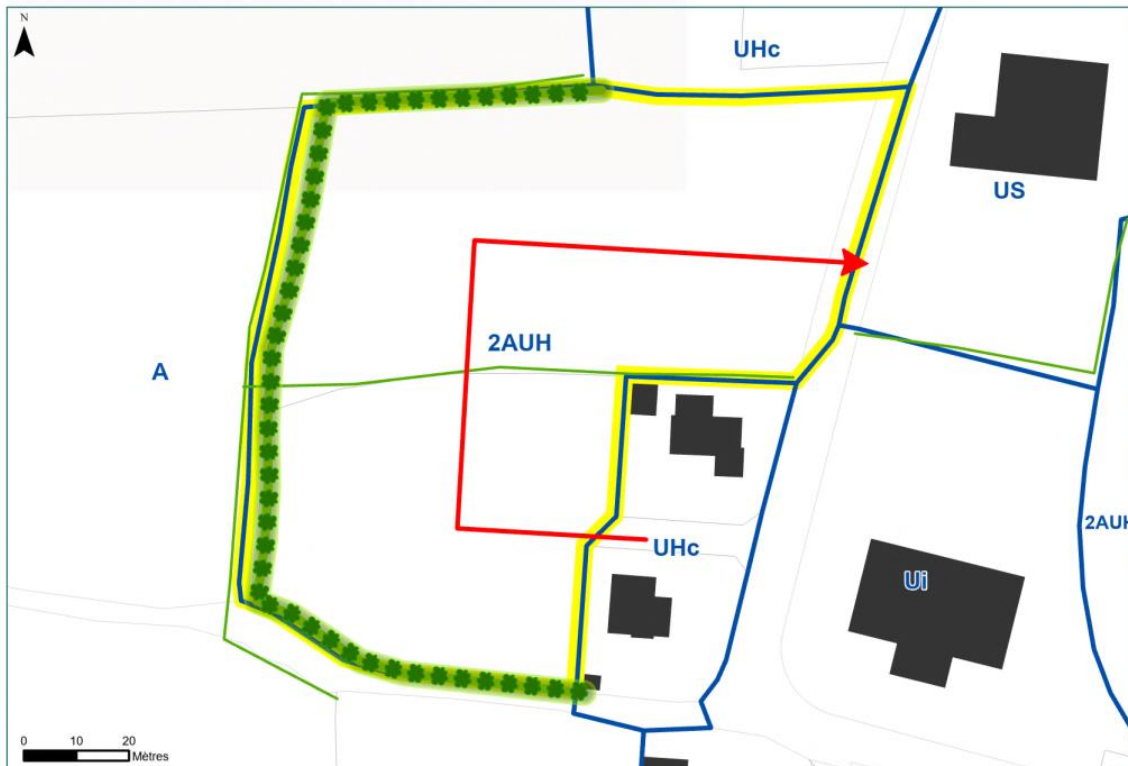
#### Patrimoine bâti et végétal:

- > Respecter l'environnement bâti et le caractère patrimonial
- > Aménager une allée plantée en coeur d'îlot (cheminement doux, infiltration des eaux, verger...)
- > Réaliser une lisière paysagère d'essences locales sur la limite sud-est afin de favoriser une transition harmonieuse entre les espaces bâtis et les espaces cultivés

Privilégier les opérations d'aménagement d'ensemble

## Secteur Hent Rannou - Guimaëc - n°067

Orientation d'aménagement et de programmation



### Légende

	Zonage du PLUi		Haies existantes		Transition paysagère à créer
	Périmètre de l'OAP		Orientations		Accès

### FICHE D'IDENTITÉ DU SECTEUR

Zonage du PLUi : 2AUH

Surface : 9 685 m<sup>2</sup>

Vocation actuelle de la zone : Parcelles cultivées

Propriété : Maîtrise privée (2 propriétaires)

Présence des réseaux en capacité suffisante : Non

### PROGRAMME

Vocation principale : Habitat

Densité minimale pour les secteurs d'habitat : 15 logements / ha

Hauteur maximale : Rdc + 2 niveaux + combles/attique, soit 13 mètres au point le plus haut

Programmation : Secteur secondaire (2)

### PRINCIPES D'AMÉNAGEMENT

#### Accessibilité et déplacements :

> Aménager une voie à sens unique

> Réaliser des liaisons douces en accompagnement de la trame viaire.

#### Organisation de l'urbanisation:

> Implanter les constructions de façon à optimiser les apports solaires et à assurer l'intimité des ménages

#### Patrimoine bâti et végétal:

> Respecter l'environnement bâti et le caractère patrimonial

> Préserver et mettre en valeur les haies bocagères existantes

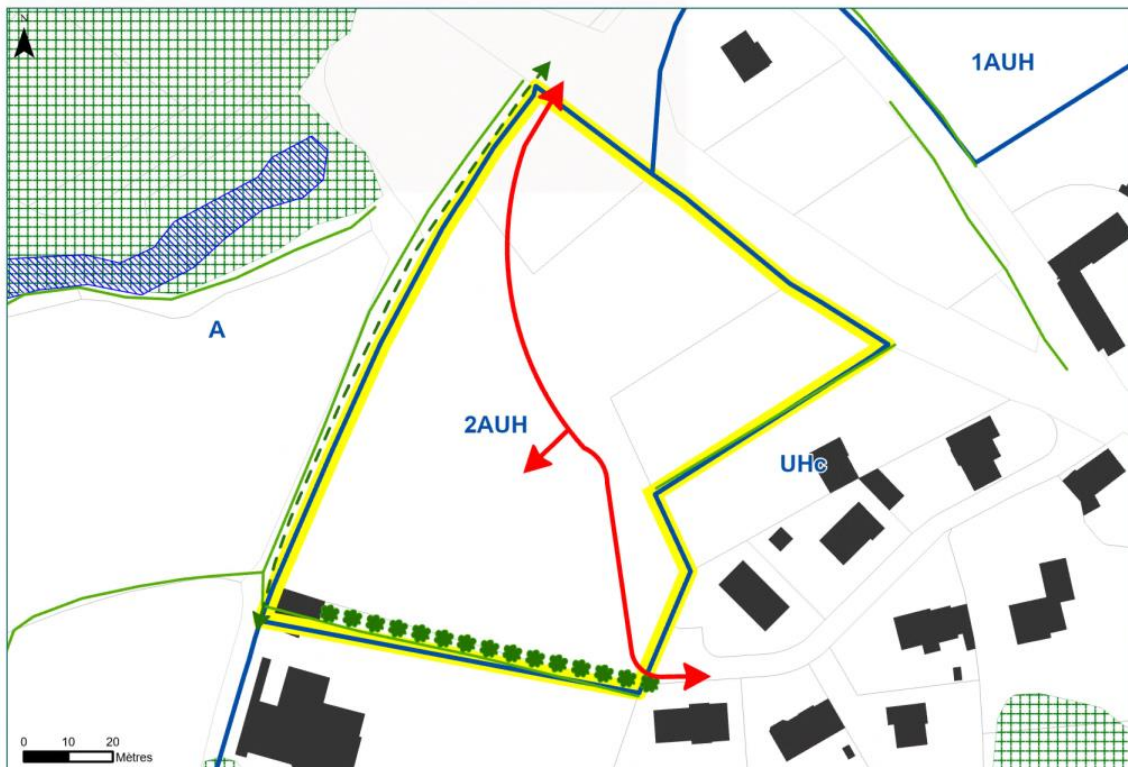
> Maintenir / conforter la lisière paysagère d'essences locales sur la limite ouest du secteur afin d'assurer une transition harmonieuse avec la zone agricole adjacente

Privilégier les opérations d'aménagement d'ensemble



## Secteur Hent Ar Vengleuz - Guimaëc - n°068

Orientation d'aménagement et de programmation



### Légende

 Zonage du PLU	 Haies existantes	Orientations  Accès  Liaison douce à créer  Haie bocagère à conserver
 Périmètre de l'OAP	 Espaces boisés existants	
 Zones humides		

### FICHE D'IDENTITÉ DU SECTEUR

Zonage du PLU : 2AUH

Surface : 9 745 m<sup>2</sup>

Vocation actuelle de la zone : Parcelles cultivées et parcelle naturelle

Propriété : Maîtrise privée (2 propriétaires)

Présence des réseaux en capacité suffisante : Non

### PROGRAMME

Vocation principale : Habitat

Densité minimale pour les secteurs d'habitat : 15 logements / ha

Hauteur maximale : Rdc + 2 niveaux + combles/attique, soit 13 mètres au point le plus haut

Programmation : Secteur secondaire (2)

### PRINCIPES D'AMÉNAGEMENT

#### Accessibilité et déplacements :

> Réaliser des liaisons douces en accompagnement de la trame viaire.

#### Organisation de l'urbanisation:

> Implanter les constructions de façon à optimiser les apports solaires et à assurer l'intimité des ménages

#### Patrimoine bâti et végétal:

> Respecter l'environnement bâti et le caractère patrimonial

> Préserver et mettre en valeur les haies bocagères existantes afin de valoriser esthétiquement l'entrée de bourg

Privilégier les opérations d'aménagement d'ensemble

## > HENVIC

### OAP sectorielles à vocation d'habitat

#### *Secteurs prioritaires*

OAP 071 – 1 rue de la vieille garenne .....	89
OAP 072 – 2 rue de la vieille garenne 2 .....	90
OAP 073 – Rue du Pont 1 .....	91
OAP 074 – Penn al Lann .....	92

#### *Secteurs secondaires*

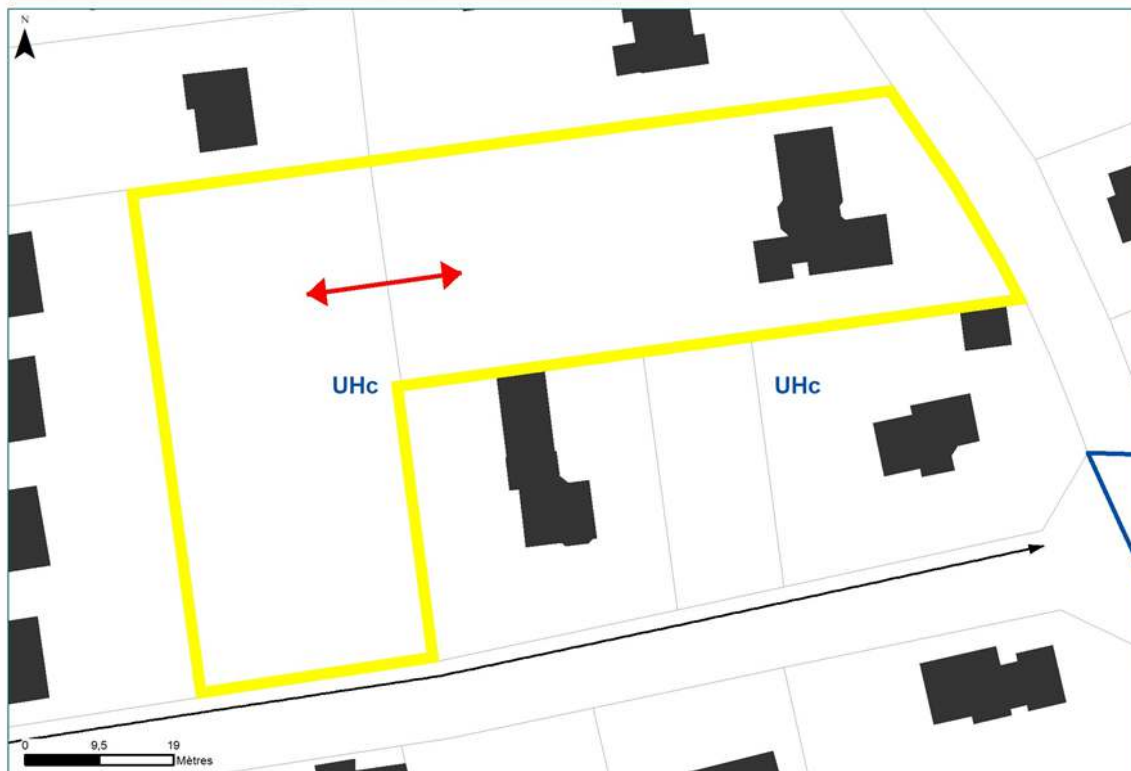
OAP 075 – Route de Kermerrien 1 .....	93
OAP 076 – Rue de Kermerrien 2 .....	94
OAP 077 – Kerdanet .....	95
OAP 078 – Rue du Pont 2 .....	96

### OAP sectorielle à vocation d'activités économiques

OAP 079 – Croissant .....	97
---------------------------	----

## Secteur 1 rue de la vieille garenne - Henvic - n°071

Orientation d'aménagement et de programmation



### Légende

-  Zonage du PLUi
-  périmètre de l'OAP

### Orientations

-  Accès
-  Projet de voie de contournement

### FICHE D'IDENTITÉ DU SECTEUR

Zonage du PLUi : UHc

Surface : 4 290 m<sup>2</sup>

Vocation actuelle de la zone : Parcelle naturelle et fond de jardin

Propriété : Maîtrise privée

Présence des réseaux en capacité suffisante : Oui

### PROGRAMME

Vocation principale : Habitat

Densité minimale pour les secteurs d'habitat : 6 logements

Hauteur maximale : Rdc + 2 niveaux + combles/attique, soit 13 mètres au point le plus haut

Programmation : Secteur prioritaire (1)

### PRINCIPES D'AMÉNAGEMENT

#### Accessibilité et déplacements :

- > Prendre en compte le projet de voie de contournement
- > Garantir l'accessibilité entre les deux parcelles de la zone
- > Réaliser des liaisons douces en accompagnement de la trame viaire.

#### Organisation de l'urbanisation:

- > Implanter les constructions de façon à optimiser les apports solaires et à assurer l'intimité des ménages

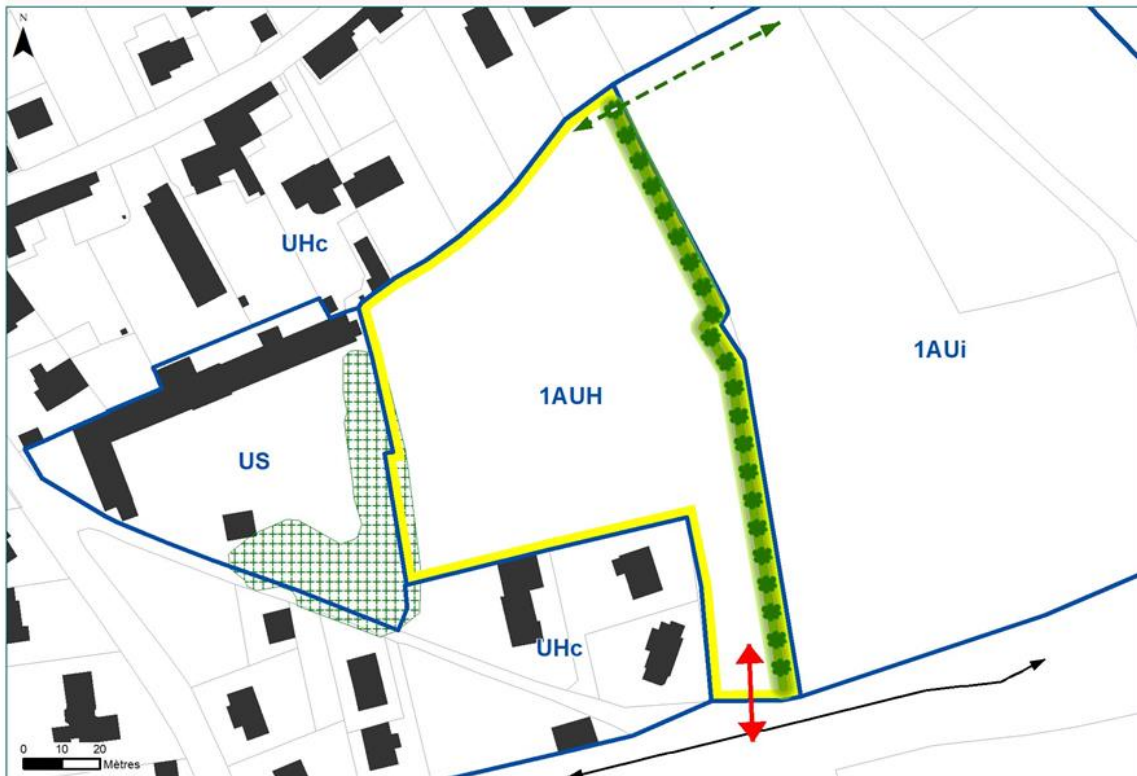
#### Patrimoine bâti et végétal:

- > Respecter l'environnement bâti et le caractère patrimonial







*Opération d'aménagement à réaliser au fur et à mesure de l'avancée des équipements de la zone*

## Secteur 2 rue de la vieille garenne - Henvic - n°072

Orientation d'aménagement et de programmation



### Légende

 Zonage du PLUi	 Liaison douce à créer
 périmètre de l'OAP	 Projet de voie de contournement
 Espaces boisés existants	 Transition paysagère à réaliser

### Orientations

 Accès

### FICHE D'IDENTITÉ DU SECTEUR

Zonage du PLUi : 1AUH

Surface : 9 596 m<sup>2</sup>

Vocation actuelle de la zone : Parcelle naturelle

Propriété : Maîtrise communale

Présence des réseaux en capacité suffisante : Oui

### PROGRAMME

Vocation principale : Habitat

Densité minimale pour les secteurs d'habitat : 15 logements / ha

Hauteur maximale : Rdc + 2 niveaux + combles/attique, soit 13 mètres au point le plus haut

Programmation : Secteur prioritaire (1)

### PRINCIPES D'AMÉNAGEMENT

#### Accessibilité et déplacements :

- > Prendre en compte le projet de voie de contournement
- > Aménager un accès sur la future voie de contournement
- > Réaliser des liaisons douces en accompagnement de la trame viaire.

#### Organisation de l'urbanisation:

- > Implanter les constructions de façon à optimiser les apports solaires et à assurer l'intimité des ménages

#### Patrimoine bâti et végétal:

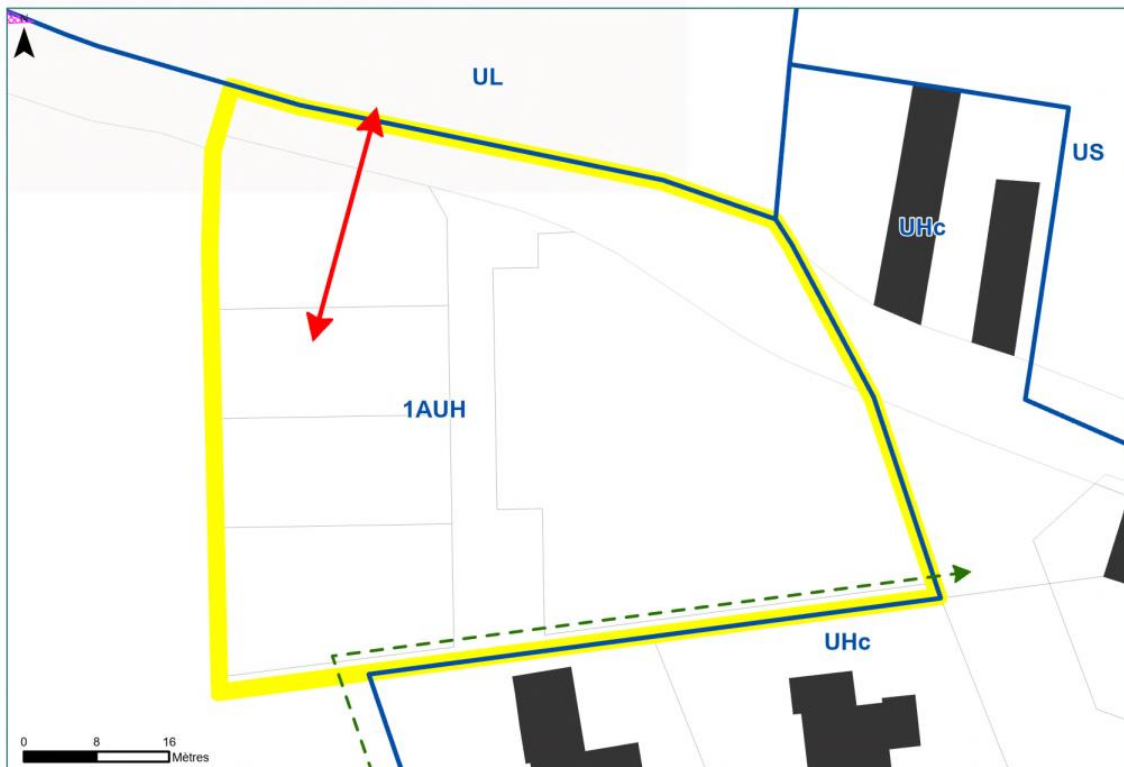
- > Respecter l'environnement bâti et le caractère patrimonial
- > Réaliser une lisière paysagère d'essences locales le long de la limite est de la zone

*Privilégier les opérations d'aménagement d'ensemble à court terme*









## Secteur Rue du pont 1 - Henvic - n°073

Orientation d'aménagement et de programmation



### Légende

	Zonage du PLUi		Emplacement réservé		Liaison douce à créer
	Périmètre de l'OAP		Orientations		Accès

### FICHE D'IDENTITÉ DU SECTEUR

Zonage du PLUi : 1AUH

Surface : 3 931 m<sup>2</sup>

Vocation actuelle de la zone : Parcelles cultivées

Propriété : Maîtrise communale

Présence des réseaux en capacité suffisante : Oui

### PROGRAMME

Vocation principale : Habitat

Densité minimale pour les secteurs d'habitat : 15 logements / ha

Hauteur maximale : Rdc + 2 niveaux + combles/attique, soit 13 mètres au point le plus haut

Programmation : Secteur prioritaire (1)

### PRINCIPES D'AMÉNAGEMENT

#### Accessibilité et déplacements :

> Aménager un accès sur la rue du Pont

> Réaliser des liaisons douces en accompagnement de la trame viaire.

#### Organisation de l'urbanisation:

> Implanter les constructions de façon à optimiser les apports solaires et à assurer l'intimité des ménages

#### Patrimoine bâti et végétal:

> Créer une interface paysagère entre le tissu déjà résidentiel et la future liaison douce à l'ouest de la zone

Privilégier les opérations d'aménagement d'ensemble

Des risques liés au retrait-gonflement des sols argileux sont présents sur ce secteur (Voir règlement graphique - Tome 2 et règlement écrit - Dispositions générales)

## Secteur de Penn al Lann - Henvic - n°074

Orientation d'aménagement et de programmation



### Légende

Zonage du PLUi	Zones humides	Liaison douce à créer
Périmètre de l'OAP	Orientations	Projet de voie de contournement
Emplacement réservé	Accès	Transition paysagère à réaliser

### FICHE D'IDENTITÉ DU SECTEUR

Zonage du PLUi : 1AUH  
 Surface : 9 795 m<sup>2</sup>  
 Vocation actuelle de la zone : Prairie  
 Propriété : Maîtrise communale  
 Présence des réseaux en capacité suffisante : Oui

### PROGRAMME

Vocation principale : Habitat  
 Densité minimale pour les secteurs d'habitat : 15 logements / ha  
 Hauteur maximale : Rdc + 2 niveaux + combles/attique, soit 13 mètres au point le plus haut  
 Programmation : Secteur prioritaire (1)

### PRINCIPES D'AMÉNAGEMENT

#### Accessibilité et déplacements :

- > Prendre en compte le projet de voie de contournement
- > Aménager un accès sur la future voie de contournement
- > Réaliser des liaisons douces en accompagnement de la trame viaire.

#### Organisation de l'urbanisation:

- > Implanter les constructions de façon à optimiser les apports solaires et à assurer l'intimité des ménages

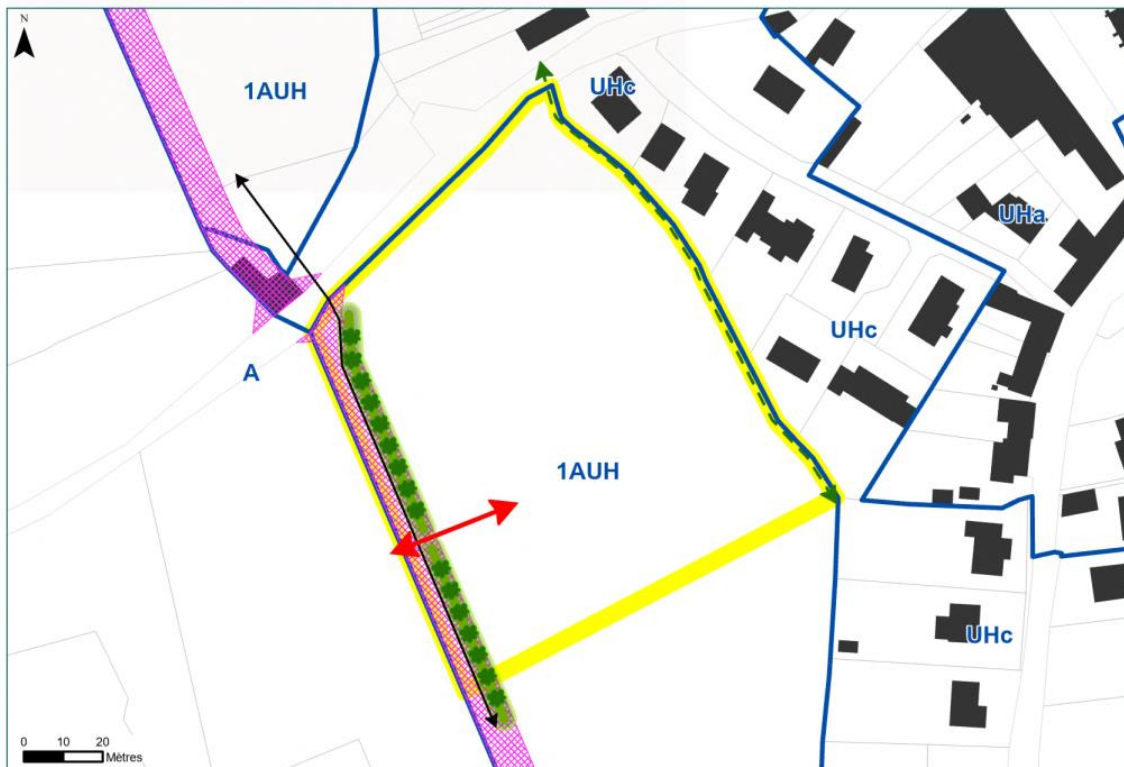
#### Patrimoine bâti et végétal:

- > Respecter l'environnement bâti et le caractère patrimonial
- > Réaliser une lisière paysagère d'essences locales le long de la future voie de contournement afin de protéger les habitations contre les nuisances sonores
- > Créer une interface paysagère entre le tissu déjà résidentiel et la future liaison douce à l'ouest de la zone
- > Privilégier les cyprès ou arbustes à feuillage persistant (favorable au Verdier d'Europe)

Privilégier les opérations d'aménagement d'ensemble

## Secteur Route de Kermerrien 1 - Henvic - n°075

Orientation d'aménagement et de programmation



### Légende

 Zonage du PLUi	 Emplacement réservé	 Liaison douce à créer
 Périmètre de l'OAP	 Orientations	 Projet de voie de contournement
	 Accès	 Transition paysagère à réaliser

### FICHE D'IDENTITÉ DU SECTEUR

Zonage du PLUi : 1AUH

Surface : 11 094 m<sup>2</sup>

Vocation actuelle de la zone : Prairie

Propriété : Maîtrise communale

Présence des réseaux en capacité suffisante : Oui

### PROGRAMME

Vocation principale : Habitat

Densité minimale pour les secteurs d'habitat : 15 logements / ha

Hauteur maximale : Rdc + 2 niveaux + combles/attique, soit 13 mètres au point le plus haut

Programmation : Secteur secondaire (2)

### PRINCIPES D'AMÉNAGEMENT

#### Accessibilité et déplacements :

- > Prendre en compte le projet de voie de contournement
- > Aménager un accès sur la future voie de contournement
- > Réaliser des liaisons douces en accompagnement de la trame viaire.

#### Organisation de l'urbanisation:

- > Implanter les constructions de façon à optimiser les apports solaires et à assurer l'intimité des ménages

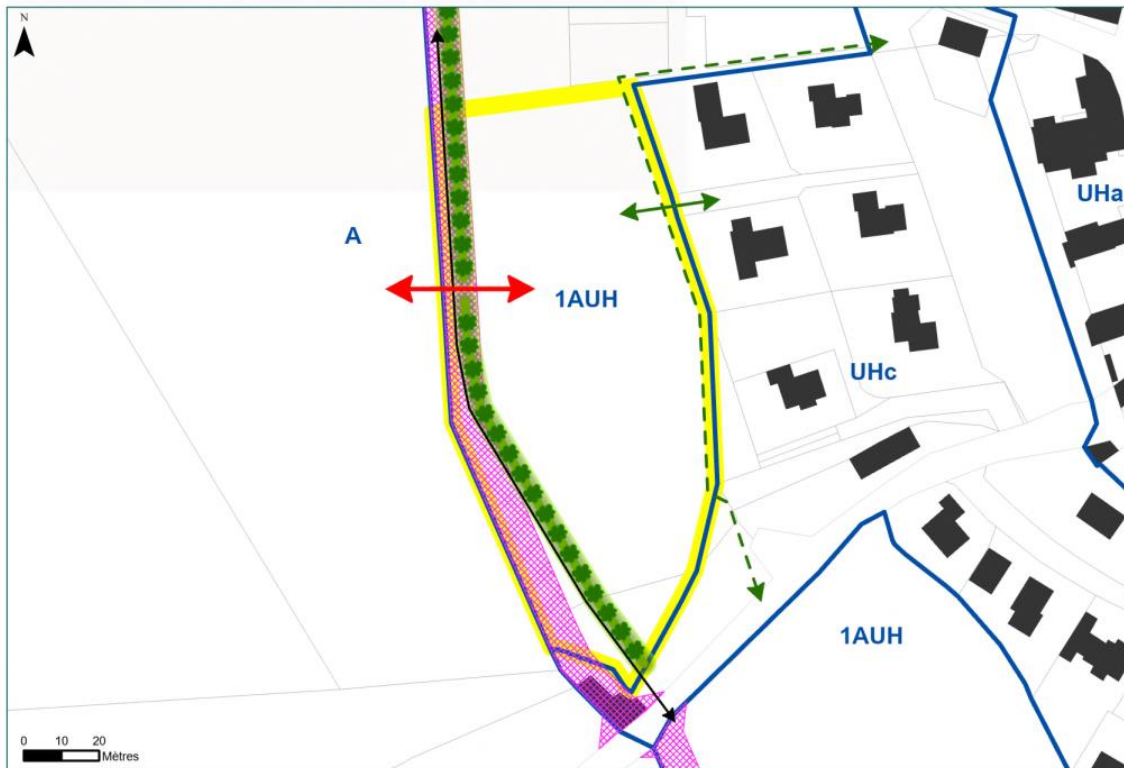
#### Patrimoine bâti et végétal:

- > Respecter l'environnement bâti et le caractère patrimonial
- > Réaliser une lisière paysagère d'essences locales le long de la future voie de contournement afin de protéger les habitations contre les nuisances sonores
- > Créer une interface paysagère entre le tissu déjà résidentiel et la future liaison douce à l'ouest de la zone
- > Privilégier les cyprès ou arbustes à feuillage persistant (favorable au Verdier d'Europe)

Privilégier les opérations d'aménagement d'ensemble

## Secteur Route de Kermerrien 2 - Henvic - n°076




Orientation d'aménagement et de programmation



### Légende

-  Zonage du PLUi
-  Périmètre de l'OAP
-  Emplacement réservé

- Orientations
-  Accès
  -  Accès modes actifs

-  Liaison douce à créer
-  Projet de voie de contournement
-  Transition paysagère à réaliser

### FICHE D'IDENTITÉ DU SECTEUR

Zonage du PLUi : 1AUH

Surface : 8 892 m<sup>2</sup>

Vocation actuelle de la zone : Parcelles cultivées

Propriété : Maîtrise privée

Présence des réseaux en capacité suffisante : Oui

### PROGRAMME

Vocation principale : Habitat

Densité minimale pour les secteurs d'habitat : 15 logements / ha

Hauteur maximale : Rdc + 2 niveaux + combles/attique, soit 13 mètres au point le plus haut

Programmation : Secteur secondaire (2)

### PRINCIPES D'AMÉNAGEMENT

#### Accessibilité et déplacements :

- > Prendre en compte le projet de voie de contournement
- > Aménager un accès sur la future voie de contournement
- > Réaliser des liaisons douces en accompagnement de la trame viaire.

#### Organisation de l'urbanisation:

- > Implanter les constructions de façon à optimiser les apports solaires et à assurer l'intimité des ménages

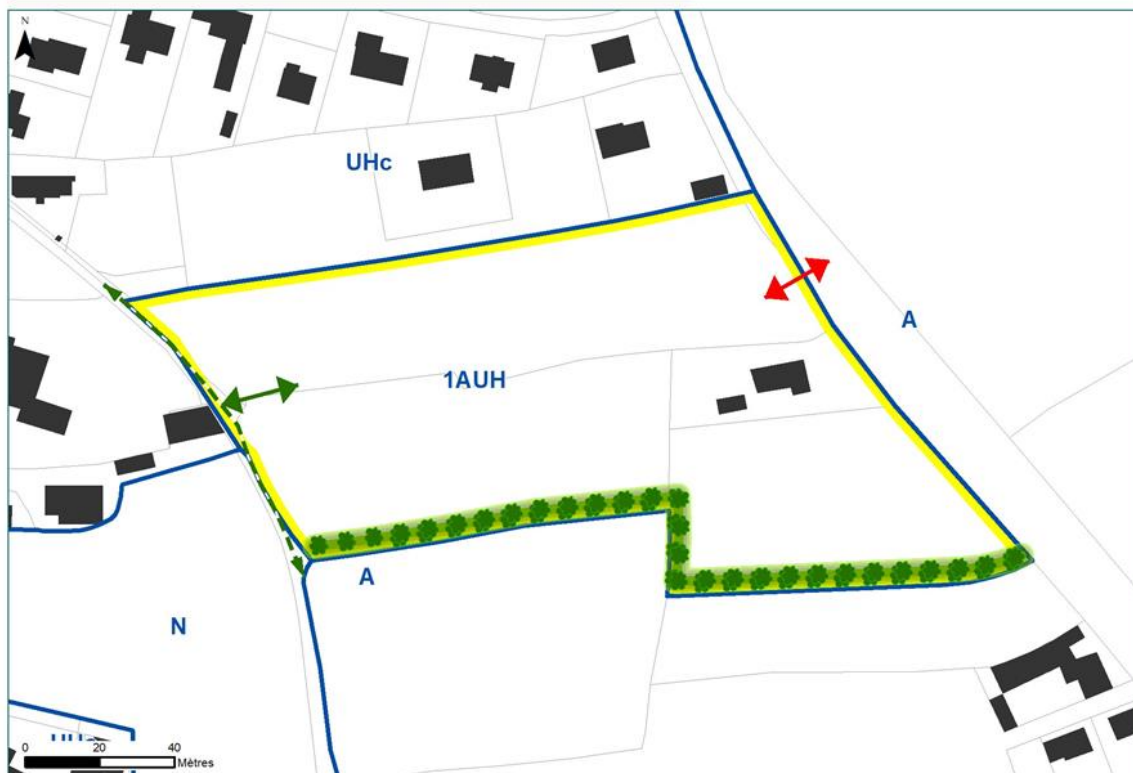
#### Patrimoine bâti et végétal:

- > Respecter l'environnement bâti et le caractère patrimonial
- > Créer une interface paysagère entre le tissu déjà résidentiel et la future liaison douce à l'ouest de la zone

Privilégier les opérations d'aménagement d'ensemble

## Secteur Kerdanet - Henvic - n°077

Orientation d'aménagement et de programmation



### Légende

- Zonage du PLU
- périmètre de l'OAP
- Liaison douce à créer
- Transition paysagère à créer

### Orientations

- Accès
- Accès modes actifs

### FICHE D'IDENTITÉ DU SECTEUR

Zonage du PLU : 1AUH

Surface : 15 496 m<sup>2</sup>

Vocation actuelle de la zone : Parcelles cultivées

Propriété : Maîtrise privée

Présence des réseaux en capacité suffisante : Oui

### PROGRAMME

Vocation principale : Habitat

Densité minimale pour les secteurs d'habitat : 15 logements / ha

Hauteur maximale : Rdc + 2 niveaux + combles/attique, soit 13 mètres au point le plus haut

Programmation : Secteur secondaire (2)

### PRINCIPES D'AMÉNAGEMENT

#### Accessibilité et déplacements :

- > Aménager un accès sur la route de Kerdanet
- > Réaliser des liaisons douces en accompagnement de la trame viaire.

#### Organisation de l'urbanisation:

- > Implanter les constructions de façon à optimiser les apports solaires et à assurer l'intimité des ménages

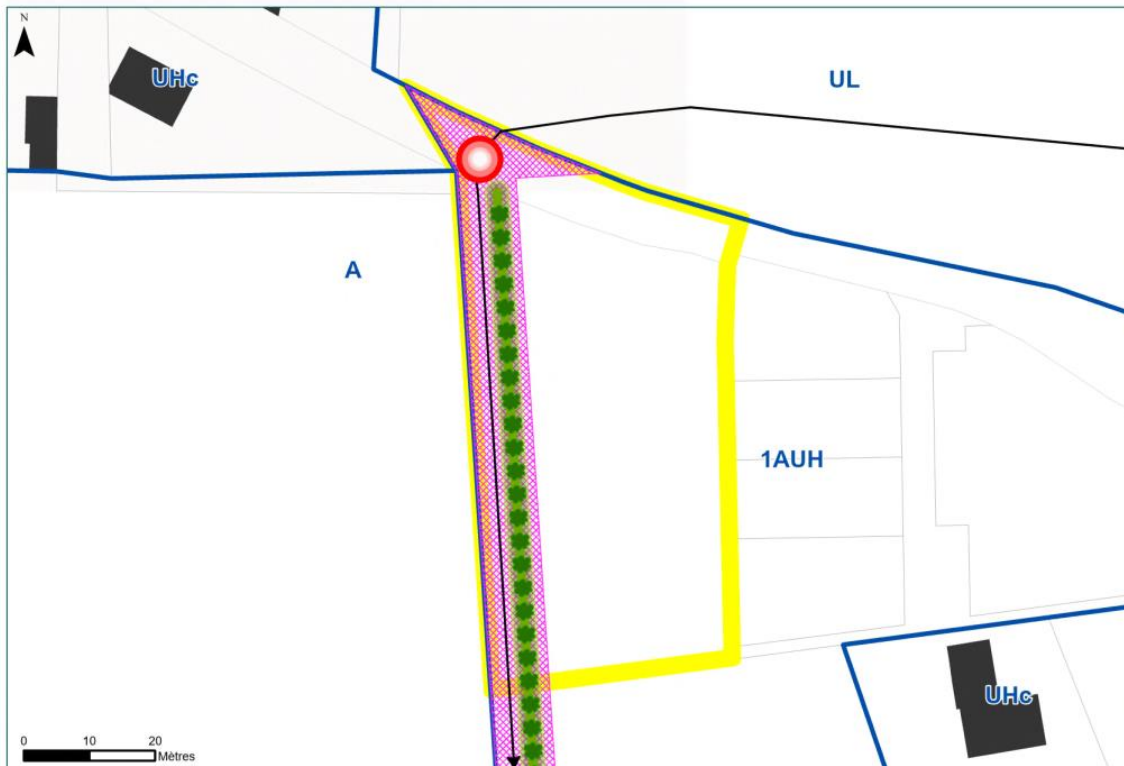
#### Patrimoine bâti et végétal:

- > Respecter l'environnement bâti et le caractère patrimonial
- > Réaliser une lisière paysagère d'essences locales au sud de la zone







*Privilégier les opérations d'aménagement d'ensemble à moyen terme*

## Secteur Rue du pont 2 - Henvic - n°078

Orientation d'aménagement et de programmation



### Légende

	Zonage du PLUi		Emplacement réservé		Transition paysagère à réaliser
	Périmètre de l'OAP	Orientations		Carrefour à aménager	
			Projet de voie de contournement		

### FICHE D'IDENTITÉ DU SECTEUR

Zonage du PLUi : 1AUH

Surface : 3 069 m<sup>2</sup>

Vocation actuelle de la zone : Parcelles cultivées

Propriété : Maîtrise communale

Présence des réseaux en capacité suffisante : Oui

### PROGRAMME

Vocation principale : Habitat

Densité minimale pour les secteurs d'habitat : 15 logements / ha

Hauteur maximale : Rdc + 2 niveaux + combles/attique, soit 13 mètres au point le plus haut

Programmation : Secteur secondaire (2)

### PRINCIPES D'AMÉNAGEMENT

#### Accessibilité et déplacements :

> Prendre en compte le projet de voie de contournement

> Aménager un accès sur la rue du Pont

> Réaliser des liaisons douces en accompagnement de la trame viaire.

#### Organisation de l'urbanisation:

> Implanter les constructions de façon à optimiser les apports solaires et à assurer l'intimité des ménages

#### Patrimoine bâti et végétal:

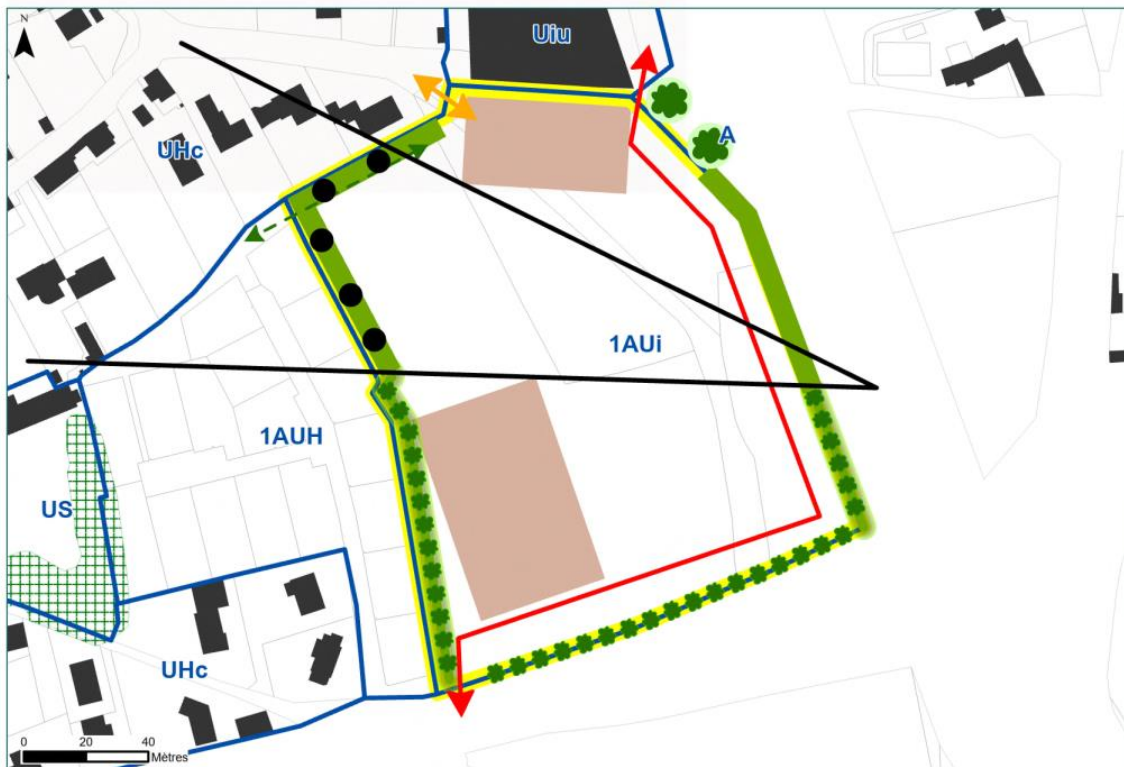
> Respecter l'environnement bâti et le caractère patrimonial

> Réaliser une lisière paysagère d'essences locales le long de la future voie de contournement afin de protéger les habitations contre les nuisances sonores














Privilégier les opérations d'aménagement d'ensemble

## Secteur Zone d'activités du Croissant - Henvic - n°079

Orientation d'aménagement et de programmation



### Légende

	Zonage du PLUi		Accès potentiel principal PL (Poids lourds) accompagné de plantations (bande végétalisée de minimum 1 mètre de part et d'autre de la voie)		Trame paysagère à conserver ou à créer vis à vis de la RD58
	Périmètre de l'OPAP		Accès potentiel principal VL (véhicules légers)		Transition paysagère à créer - plantation d'arbres en bosquet
	Espaces boisés existants		Liaison douce à créer		Zone d'implantation des futures constructions
Orientations			Haie arbustive/arborée à conserver et à renforcer		arbre à conserver
	Maintien du cône visuel vers le clocher de l'église du XX <sup>e</sup> siècle		Plantation d'arbustes en bosquet - hauteur maximale 1,5m		

Pour rappel, cette zone fait l'objet d'une étude dérogatoire Loi Barnier (cf. marges de recul inconstructibles à respecter vis à vis de la RD58)

### FICHE D'IDENTITÉ DU SECTEUR

Zonage du PLUi : 1AUi

Surface : 22 477 m<sup>2</sup>

Vocation actuelle de la zone : Parcelles cultivées

Propriété : Maîtrise privée

Présence des réseaux en capacité suffisante : Oui

### PROGRAMME

Vocation principale : Activités économiques

Densité minimale pour les secteurs d'habitat : Non concerné

Hauteur maximale : Non concerné

Programmation : Non concerné

### PRINCIPES D'AMÉNAGEMENT

#### Accessibilité et déplacements :

- > L'accès pour des véhicules légers pourra se faire par la rue Lezireur
- > L'accès pour les poids lourds pourra se faire par la rue Eric Tabarly et la rue de la Vieille Garenne
- > Réaliser des liaisons douces en accompagnement de la trame viaire.

#### Organisation de l'urbanisation:

- > Les constructions se situeront en dehors du cône de visuel à préserver (cône visuel de la RD58 sur le clocher de l'église du XX<sup>e</sup> siècle)
- > Implanter préférentiellement les constructions de façon à optimiser les apports solaires

#### Patrimoine bâti et végétal:

- > Respecter l'environnement bâti et le caractère patrimonial
- > Veiller à l'intégration paysagère des nouvelles constructions
- > L'aménagement de la zone doit participer à l'embellissement de l'entrée de ville

Privilégier les opérations d'aménagement d'ensemble

## > LANMEUR

### OAP sectorielles à vocation d'habitat

#### *Secteurs prioritaires*

OAP 081 – Route de Locquirec.....	99
OAP 082 – Tyrien Glas .....	100
OAP 083 – Kernitron.....	101
OAP 084 – Rue de Poul an Od .....	102
OAP 085 – Rue de Rujean .....	103
OAP 086 – Rue du Pont Menou .....	104
OAP 087 – Impasse de Troenes.....	105
OAP 088 – Kerocun Bihan .....	106

#### *Secteurs secondaires*

OAP 089 – Hellès .....	107
OAP 090 – Rumarc .....	108
OAP 091 – Runescop 1 .....	109
OAP 092 – Runescop 2 .....	110

### OAP sectorielle à vocation de services

OAP 093 – Kerangoff .....	111
---------------------------	-----

### OAP sectorielle à vocation d'activités économiques

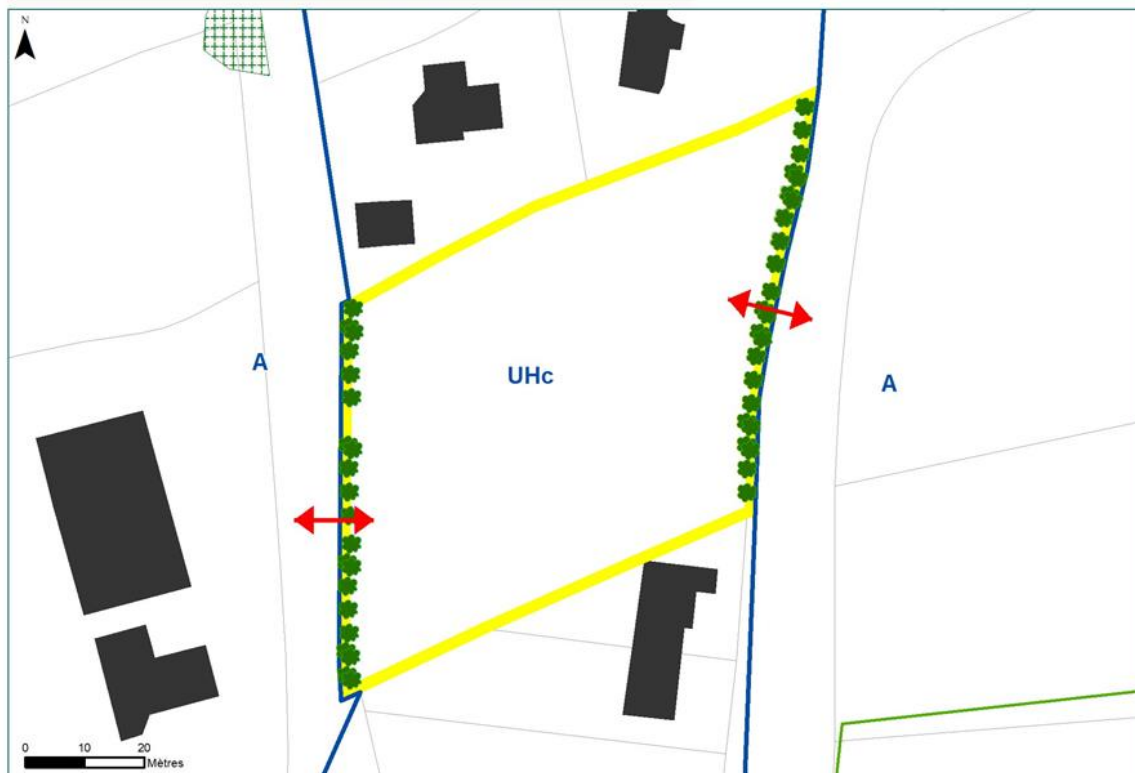
OAP 094 – Kermaria .....	112
--------------------------	-----

### OAP sectorielle à vocation de réalisation de projets de production d'énergie renouvelable par panneaux photovoltaïques au sol

OAP 095 – Chevrel.....	113
------------------------	-----

## Secteur de la route de Locquirec - Lanmeur - n°081

Orientation d'aménagement et de programmation



### Légende

 Zonage du PLUi	<b>Orientations</b>
 périmètre de l'OADP	 Accès
 Haies existantes	 Haie bocagère à conserver
 Espaces boisés existants	

### FICHE D'IDENTITÉ DU SECTEUR

Zonage du PLUi : UHc  
 Surface : 5 007 m<sup>2</sup>  
 Vocation actuelle de la zone : Prairie  
 Propriété : Maîtrise privée  
 Présence des réseaux en capacité suffisante : Oui

### PROGRAMME

Vocation principale : Habitat  
 Densité minimale pour les secteurs d'habitat : 8 logements  
 Hauteur maximale : Rdc + 2 niveaux + combles/attique, soit 13 mètres au point le plus haut  
 Programmation : Secteur prioritaire (1)

### PRINCIPES D'AMÉNAGEMENT

#### Accessibilité et déplacements :

- > Réaliser des liaisons douces en accompagnement de la trame viaire.
- > Aménager un accès unique depuis la route départementale de Locquirec

#### Organisation de l'urbanisation:

- > Implanter les constructions de façon à optimiser les apports solaires et à assurer l'intimité des ménages

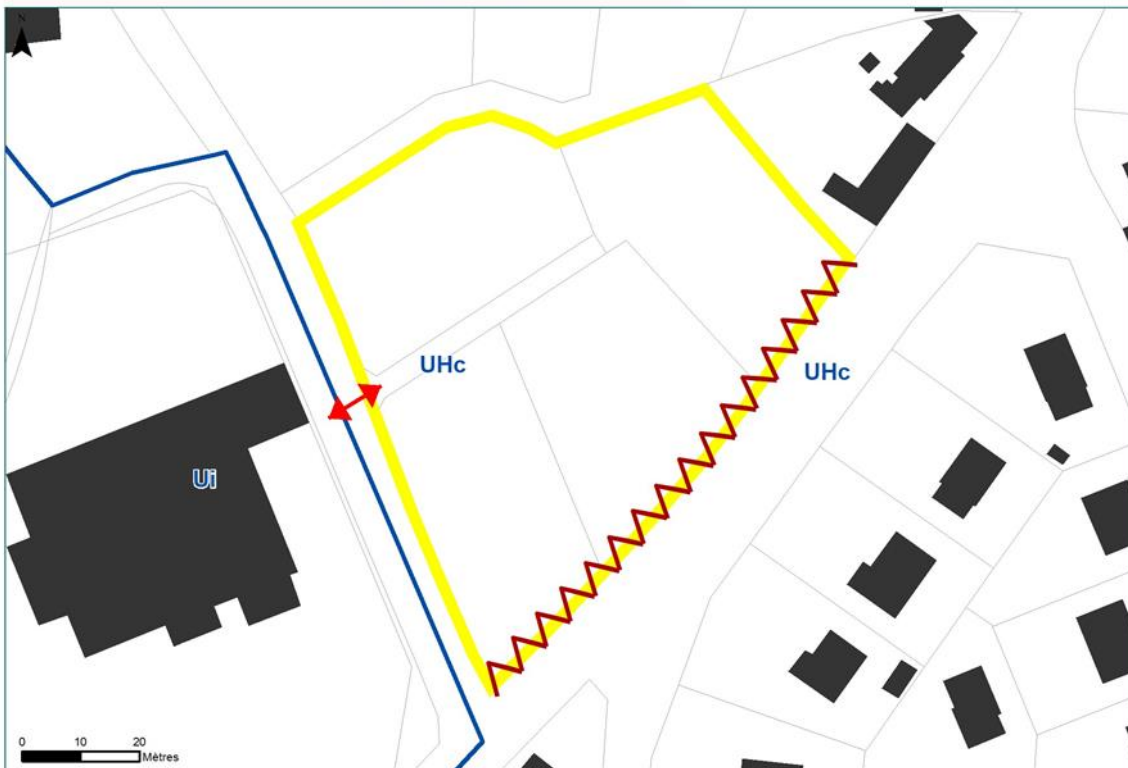
#### Patrimoine bâti et végétal:

- > Respecter l'environnement bâti et le caractère patrimonial
- > Réaliser une lisière paysagère d'essences locales sur la limite ouest et sur la limite est afin d'assurer une transition harmonieuse avec la zone agricole adjacente

*Opération d'aménagement à réaliser au fur et à mesure de l'avancée des équipements de la zone*

## Secteur de Tyrien Glas - Lanmeur - n°082

Orientation d'aménagement et de programmation



### Légende

- Zonage du PLUi
- périmètre de l'OAP
- Orientations**
- ↔ Accès
- ⚡ Accès interdit

### FICHE D'IDENTITÉ DU SECTEUR

Zonage du PLUi : UHc  
 Surface : 5 515 m<sup>2</sup>  
 Vocation actuelle de la zone : Prairie  
 Propriété : Maîtrise privée  
 Présence des réseaux en capacité suffisante : Oui

### PROGRAMME

Vocation principale : Habitat  
 Densité minimale pour les secteurs d'habitat : 6 logements  
 Hauteur maximale : Rdc + 2 niveaux + combles/attique, soit 13 mètres au point le plus haut  
 Programmation : Secteur prioritaire (1)

### PRINCIPES D'AMÉNAGEMENT

#### Accessibilité et déplacements :

- > Réaliser des liaisons douces en accompagnement de la trame viaire.
- > Aménager des accès individuels aux lots à partir d'une voirie interne aménagée depuis la rue de Tyrien
- > Interdire les sorties individuelles sur la rue des Quatre Vents

#### Organisation de l'urbanisation:

- > Implanter les constructions de façon à optimiser les apports solaires et à assurer l'intimité des ménages

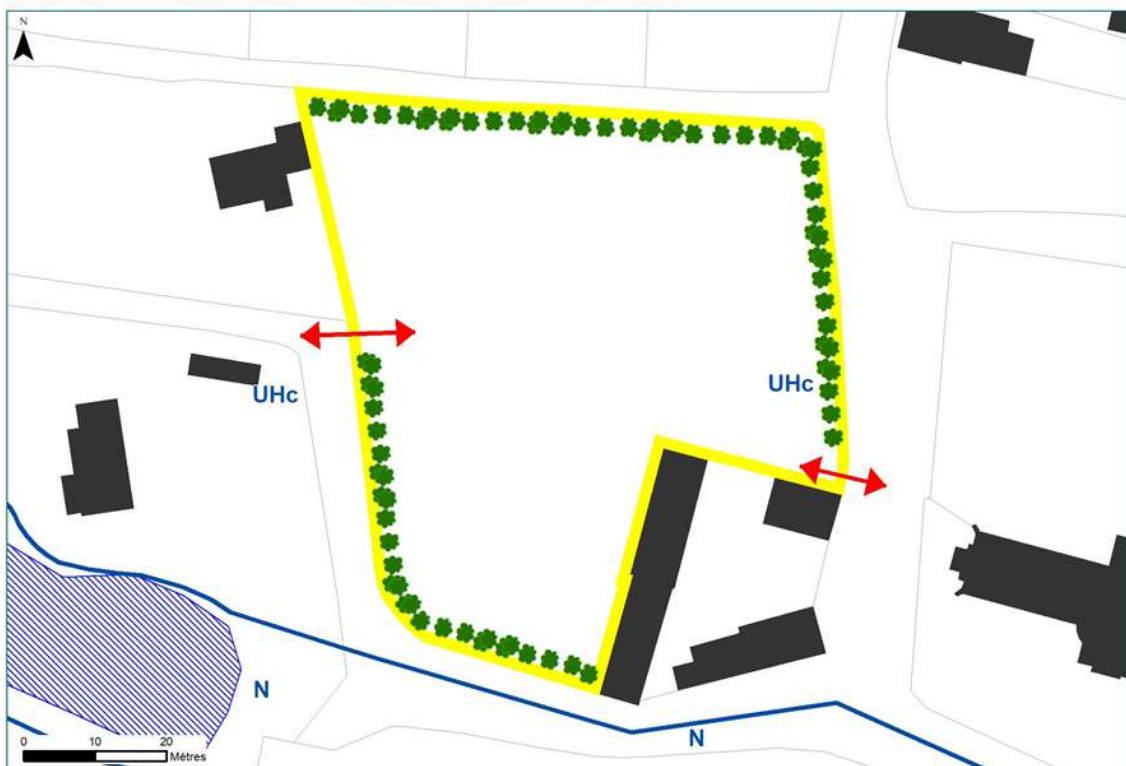
#### Patrimoine bâti et végétal:

- > Respecter l'environnement bâti et le caractère patrimonial

*Opération d'aménagement à réaliser au fur et à mesure*

## Secteur de la rue de Kernitron - Lanmeur - n°083

Orientation d'aménagement et de programmation



### Légende

 Zonage du PLUi     Haie bocagère à conserver

 périmètre de l'OAAP

 Zones humides

### Orientations

 Accès

### FICHE D'IDENTITÉ DU SECTEUR

Zonage du PLUi : Uhc

Surface : 4 496 m<sup>2</sup>

Vocation actuelle de la zone : Parcelle naturelle

Propriété : Maîtrise privée

Présence des réseaux en capacité suffisante : Oui

### PROGRAMME

Vocation principale : Habitat

Densité minimale pour les secteurs d'habitat : 6 logements

Hauteur maximale : Rdc + 2 niveaux + combles/attique, soit 13 mètres au point le plus haut

Programmation : Secteur prioritaire (1)

### PRINCIPES D'AMÉNAGEMENT

#### Accessibilité et déplacements :

> Réaliser des liaisons douces en accompagnement de la trame viaire.

#### Organisation de l'urbanisation:

> Implanter les constructions de façon à optimiser les apports solaires et à assurer l'intimité des ménages

> Intégrer les futures constructions en tenant compte de la proximité avec la Chapelle de Kernitron (classée Monument Historique)

#### Patrimoine bâti et végétal:

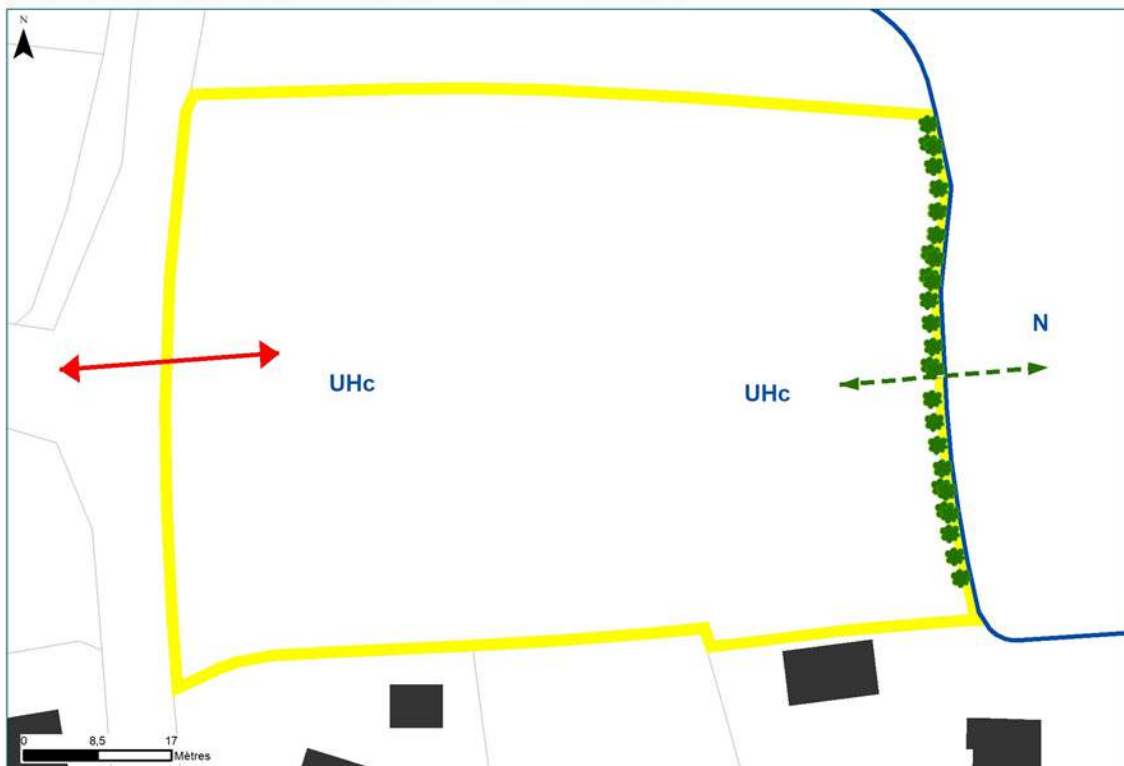
> Respecter l'environnement bâti et le caractère patrimonial

> Préserver et mettre en valeur les haies existantes, sauf impossibilité technique avérée (aménagement d'un accès, réalisation d'une entrée à la parcelle)

*Opération d'aménagement à réaliser au fur et à mesure de l'avancée des équipements de la zone*

## Secteur de la rue de Poul An Od - Lanmeur - n°084

Orientation d'aménagement et de programmation



### Légende

-  Zonage du PLUi
-  périmètre de l'OAP
-  Haie bocagère à conserver
- Orientations**
-  Accès
-  Liaison douce à créer

### FICHE D'IDENTITÉ DU SECTEUR

Zonage du PLUi : UHc  
 Surface : 5 779 m<sup>2</sup>  
 Vocation actuelle de la zone : Parcelle cultivée  
 Propriété : Maîtrise privée  
 Présence des réseaux en capacité suffisante : Oui

### PROGRAMME

Vocation principale : Habitat  
 Densité minimale pour les secteurs d'habitat : 10 logements  
 Hauteur maximale : Rdc + 2 niveaux + combles/attique, soit 13 mètres au point le plus haut  
 Programmation : Secteur prioritaire (1)

### PRINCIPES D'AMÉNAGEMENT

#### Accessibilité et déplacements :

- > Réaliser des liaisons douces en accompagnement de la trame viaire.
- > Aménager un accès liaison douce en direction du parc de loisirs à l'est
- > Aménager un accès unique depuis la rue de Poul an Od afin de desservir l'ensemble des lots

#### Organisation de l'urbanisation:

- > Implanter les constructions de façon à optimiser les apports solaires et à assurer l'intimité des ménages

#### Patrimoine bâti et végétal:

- > Respecter l'environnement bâti et le caractère patrimonial
- > Préserver les talus et haies bocagères existants
- > Réaliser une lisière paysagère d'essences locales sur la limite est afin d'assurer une transition harmonieuse avec la zone naturelle adjacente

*Opération d'aménagement à réaliser au fur et à mesure de l'avancée des équipements de la zone*

## Secteur rue de Rujean - Lanmeur - n°085

Orientation d'aménagement et de programmation



### Légende

- Zonage du PLUi
- périmètre de l'OAP

### Orientations

- Transition paysagère à créer

### FICHE D'IDENTITÉ DU SECTEUR

Zonage du PLUi : UHc

Surface : 3 378 m<sup>2</sup>

Vocation actuelle de la zone : Parcelle naturelle

Propriété : Maîtrise privée

Présence des réseaux en capacité suffisante : Oui

### PROGRAMME

Vocation principale : Habitat

Densité minimale pour les secteurs d'habitat : 6 logements

Hauteur maximale : Rdc + 2 niveaux + combles/attique, soit 13 mètres au point le plus haut

Programmation : Secteur prioritaire (1)

### PRINCIPES D'AMÉNAGEMENT

#### Accessibilité et déplacements :

- > Réaliser des liaisons douces en accompagnement de la trame viaire.
- > Aménager des accès individuels aux constructions depuis la rue de Rujean

#### Organisation de l'urbanisation:

- > Implanter les constructions de façon à optimiser les apports solaires et à assurer l'intimité des ménages

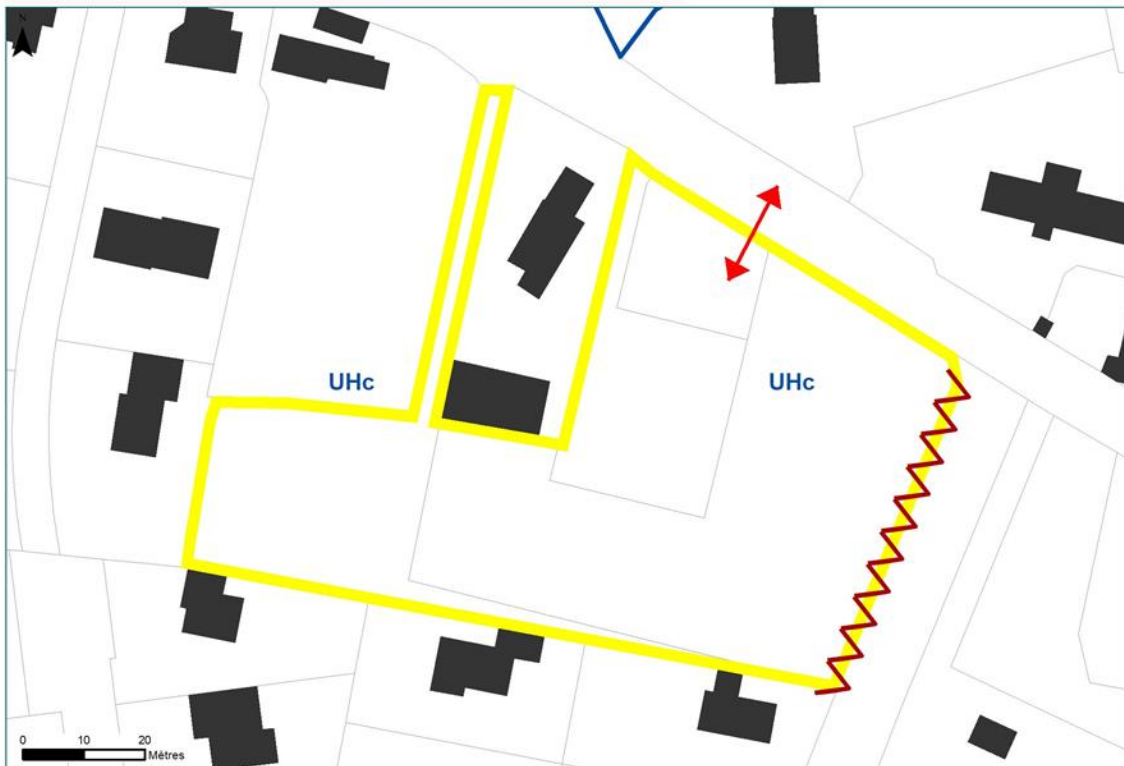
#### Patrimoine bâti et végétal:

- > Respecter l'environnement bâti et le caractère patrimonial
- > Réaliser une lisière paysagère au sud du secteur afin d'assurer une transition harmonieuse avec la zone agricole adjacente et de limiter les nuisances sonores liées à la RD 786

*Opération d'aménagement à réaliser au fur et à mesure de l'avancée des équipements de la zone*

## Secteur rue du Pont Menou - Lanmeur - n°086

Orientation d'aménagement et de programmation



### Légende

-  Zonage du PLUi
-  périmètre de l'OAP

### Orientations

-  Accès
-  Accès interdit

### FICHE D'IDENTITÉ DU SECTEUR

Zonage du PLUi : Uhc  
 Surface : 6 058 m<sup>2</sup>  
 Vocation actuelle de la zone : Prairies  
 Propriété : Maîtrise privée  
 Présence des réseaux en capacité suffisante : Oui

### PROGRAMME

Vocation principale : Habitat  
 Densité minimale pour les secteurs d'habitat : 10 logements  
 Hauteur maximale : Rdc + 2 niveaux + combles/attique, soit 13 mètres au point le plus haut  
 Programmation : Secteur prioritaire (1)

### PRINCIPES D'AMÉNAGEMENT

#### Accessibilité et déplacements :

- > Réaliser des liaisons douces en accompagnement de la trame viaire.
- > Aménager un accès principal depuis la rue du Pont Menou

#### Organisation de l'urbanisation:

- > Implanter les constructions de façon à optimiser les apports solaires et à assurer l'intimité des ménages

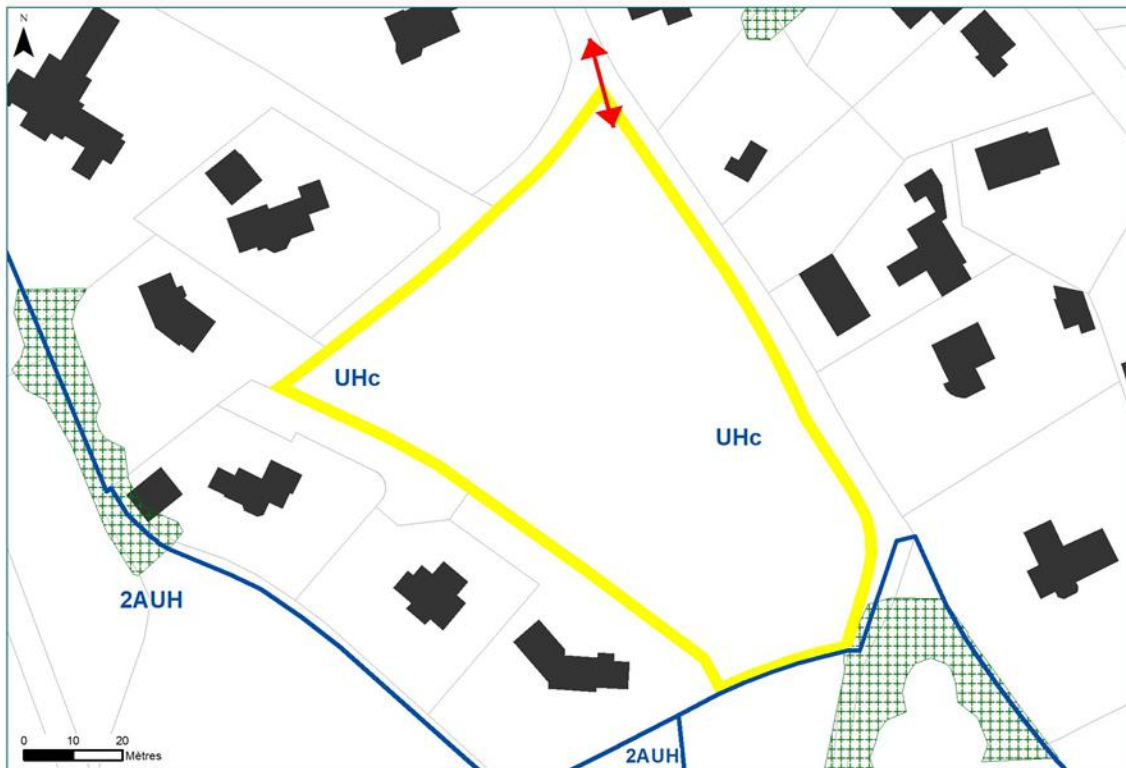
#### Patrimoine bâti et végétal:

- > Respecter l'environnement bâti et le caractère patrimonial

*Opération d'aménagement à réaliser au fur et à mesure de l'avancée des équipements de la zone*

## Secteur de l'impasse des Troenes - Lanmeur - n°087

Orientation d'aménagement et de programmation



### Légende

-  Zonage du PLUi
-  périmètre de l'OAP
-  Espaces boisés existants

### Orientations

-  Accès

### FICHE D'IDENTITÉ DU SECTEUR

Zonage du PLUi : Uhc

Surface : 7 039 m<sup>2</sup>

Vocation actuelle de la zone : Parcelle cultivée

Propriété : Maîtrise privée

Présence des réseaux en capacité suffisante : Oui

### PROGRAMME

Vocation principale : Habitat

Densité minimale pour les secteurs d'habitat : 10 logements

Hauteur maximale : Rdc + 2 niveaux + combles/attique, soit 13 mètres au point le plus haut

Programmation : Secteur prioritaire (1)

### PRINCIPES D'AMÉNAGEMENT

#### Accessibilité et déplacements :

- > Réaliser des liaisons douces en accompagnement de la trame viaire.
- > Aménager un accès principal depuis l'entrée de l'impasse des Troenes

#### Organisation de l'urbanisation:

- > Implanter les constructions de façon à optimiser les apports solaires et à assurer l'intimité des ménages

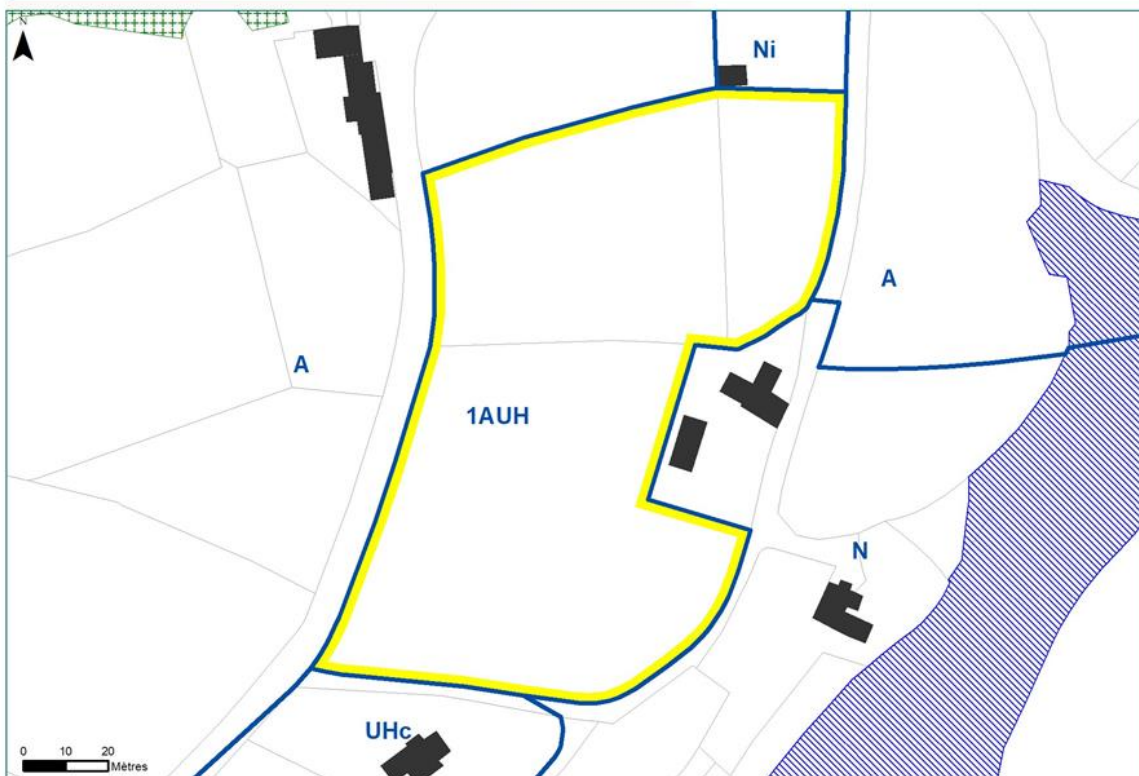
#### Patrimoine bâti et végétal:

- > Respecter l'environnement bâti et le caractère patrimonial

*Opération d'aménagement à réaliser au fur et à mesure de l'avancée des équipements de la zone*

## Secteur de Kerocun Bihan - Lanmeur - n°088

Orientation d'aménagement et de programmation



### Légende

- Zonage du PLUi
- périmètre de l'OADP
- Zones humides
- Espaces boisés existants

### FICHE D'IDENTITÉ DU SECTEUR

Zonage du PLUi : 1AUH  
 Surface : 11 062 m<sup>2</sup>  
 Vocation actuelle de la zone : Parcelles cultivées  
 Propriété : Maîtrise privée  
 Présence des réseaux en capacité suffisante : Oui

### PROGRAMME

Vocation principale : Habitat  
 Densité minimale pour les secteurs d'habitat : 18 logements / ha  
 Hauteur maximale : Rdc + 2 niveaux + combles/attique, soit 13 mètres au point le plus haut  
 Programmation : Secteur prioritaire (1)

### PRINCIPES D'AMÉNAGEMENT

#### Accessibilité et déplacements :

- > Réaliser des liaisons douces en accompagnement de la trame viaire.
- > Aménager les accès principaux sur la rue principale (rue Traon). Aucun accès ne pourra être aménagé depuis la voie Kerocun Bihan à l'est.

#### Organisation de l'urbanisation:

- > Implanter les constructions de façon à optimiser les apports solaires et à assurer l'intimité des ménages

#### Patrimoine bâti et végétal:

- > Respecter l'environnement bâti et le caractère patrimonial
- > Préserver et mettre en valeur les talus et haies bocagères existants de sorte à valoriser esthétiquement l'entrée de bourg et favoriser une transition harmonieuse avec les espaces agricoles et naturels.

*Opération d'aménagement à réaliser au fur et à mesure de l'avancée des équipements de la zone*

## Secteur de Hellès - Lanmeur - n°089

Orientation d'aménagement et de programmation



## Légende

- Zonage du PLUi
- périmètre de l'OAP
- Emplacement réservé

## Orientations

- Transition paysagère à créer

## FICHE D'IDENTITÉ DU SECTEUR

Zonage du PLUi : 2AUH

Surface : 4 503 m<sup>2</sup>

Vocation actuelle de la zone : Parcelles cultivées

Propriété : Maîtrise privée

Présence des réseaux en capacité suffisante : Oui

## PROGRAMME

Vocation principale : Habitat

Densité minimale pour les secteurs d'habitat : 18 logements / ha

Hauteur maximale : Rdc + 2 niveaux + combles/attique, soit 13 mètres au point le plus haut

Programmation : Secteur secondaire (2)

## PRINCIPES D'AMÉNAGEMENT

**Accessibilité et déplacements :**

- > Réaliser des liaisons douces en accompagnement de la trame viaire.
- > Aménager les accès principaux sur la rue principale (Hellès)

**Organisation de l'urbanisation:**

- > Implanter les constructions de façon à optimiser les apports solaires et à assurer l'intimité des ménages

**Patrimoine bâti et végétal:**

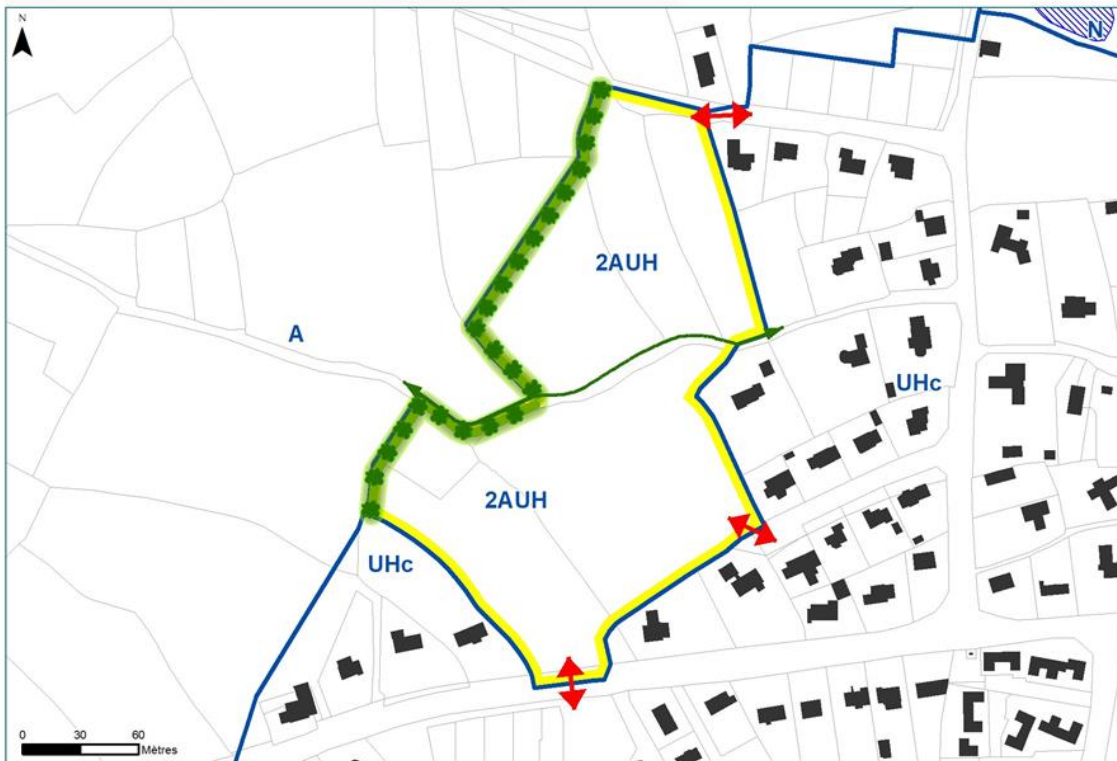
- > Respecter l'environnement bâti et le caractère patrimonial
- > Réaliser une lisière paysagère d'essences locales sur la limite sud afin d'assurer une transition harmonieuse avec la zone agricole adjacente

*Opération d'aménagement à réaliser au fur et à mesure de l'avancée des équipements de la zone*



## Secteur de Rumarc - Lanmeur - n°090

Orientation d'aménagement et de programmation



### Légende

- |   |                    |   |                                     |
|---|--------------------|---|-------------------------------------|
|  | Zonage du PLUI     |  | Liaison douce existante à préserver |
|  | périmètre de l'OAP |  | Transition paysagère à créer        |
|  | Zones humides      |   |                                     |
| <b>Orientations</b>   |                    |   |                                     |
|  | Accès              |   |                                     |

### FICHE D'IDENTITÉ DU SECTEUR

Zonage du PLUi : 2AUH  
 Surface : 35 596 m<sup>2</sup>  
 Vocation actuelle de la zone : Parcelles cultivées  
 Propriété : Maîtrise privée  
 Présence des réseaux en capacité suffisante : Non

### PROGRAMME

Vocation principale : Habitat  
 Densité minimale pour les secteurs d'habitat : 18 logements / ha  
 Hauteur maximale : Rdc + 2 niveaux + combles/attique, soit 13 mètres au point le plus haut  
 Programmation : Secteur secondaire (2)

### PRINCIPES D'AMÉNAGEMENT

#### Accessibilité et déplacements :

- > Réaliser des liaisons douces en accompagnement de la trame viaire.
- > Aménager des cheminements piétons en direction du chemin vert du Sabot Saint Mélar
- > Sécuriser le chemin vert du Sabot Saint Mélar dans le cas où la voie de liaison intersecte le chemin vert.
- > Aménager 3 accès directs à la zone : depuis la route de Rumarc, depuis le rue des Sternes et depuis la rue de Plouezoc'h

#### Organisation de l'urbanisation:

- > Implanter les constructions de façon à optimiser les apports solaires et à assurer l'intimité des ménages

#### Patrimoine bâti et végétal:

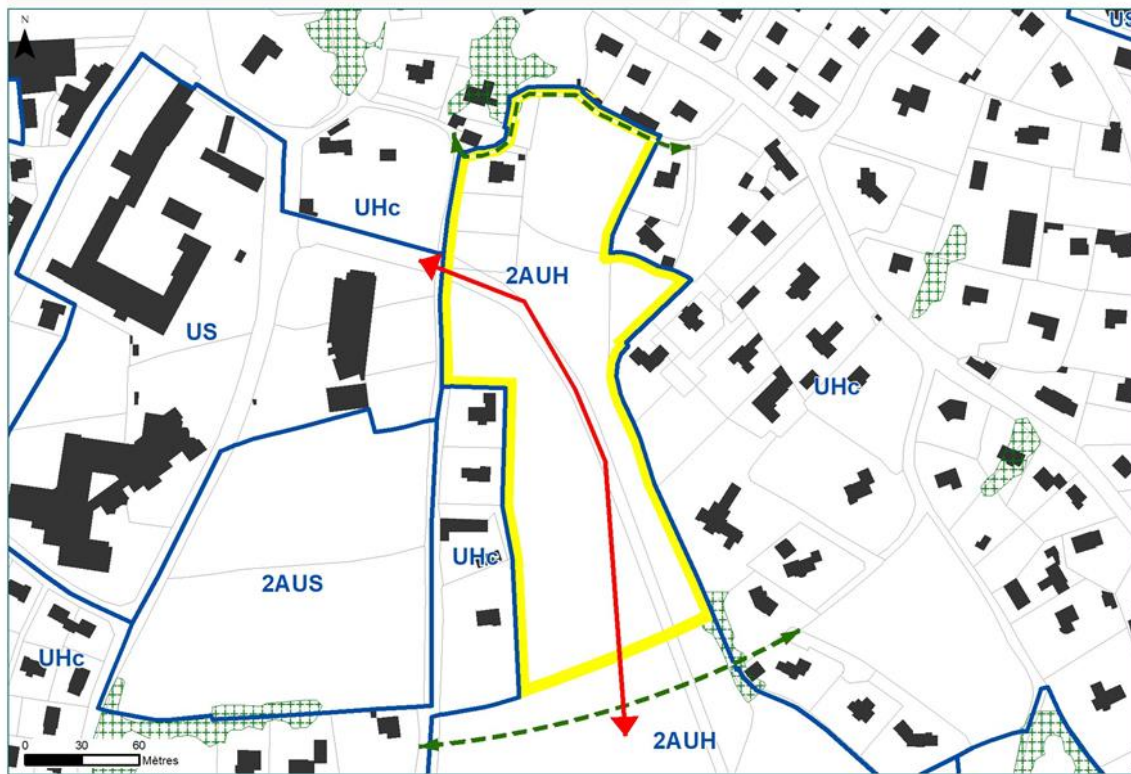
- > Respecter l'environnement bâti et le caractère patrimonial
- > Préserver la trame bocagère
- > Aménager des placettes conviviales arborées
- > Réaliser une lisière paysagère d'essences locales sur la limite Ouest afin d'assurer une transition harmonieuse avec la zone agricole adjacente

*Privilégier les opérations d'aménagement d'ensemble*








## Secteur 1 de Runescop - Lanmeur - n°091

Orientation d'aménagement et de programmation



### Légende

-  Zonage du PLUi
-  périmètre de l'OAP
-  Espaces boisés existants
- Orientations**
-  Accès
-  Liaison douce à créer

### FICHE D'IDENTITÉ DU SECTEUR

Zonage du PLUi : 2AUH

Surface : 27 017 m<sup>2</sup>

Vocation actuelle de la zone : Prairies et parcelles cultivées

Propriété : Maîtrise privée

Présence des réseaux en capacité suffisante : Non

### PROGRAMME

Vocation principale : Habitat

Densité minimale pour les secteurs d'habitat : 18 logements / ha

Hauteur maximale : Rdc + 2 niveaux + combles/attique, soit 13 mètres au point le plus haut

Programmation : Secteur secondaire (2)

### PRINCIPES D'AMÉNAGEMENT

#### Accessibilité et déplacements :

> Réaliser des liaisons douces en accompagnement de la trame viaire.

> Créer un bouclage à double sens

#### Organisation de l'urbanisation:

> Implanter les constructions de façon à optimiser les apports solaires et à assurer l'intimité des ménages

#### Patrimoine bâti et végétal:

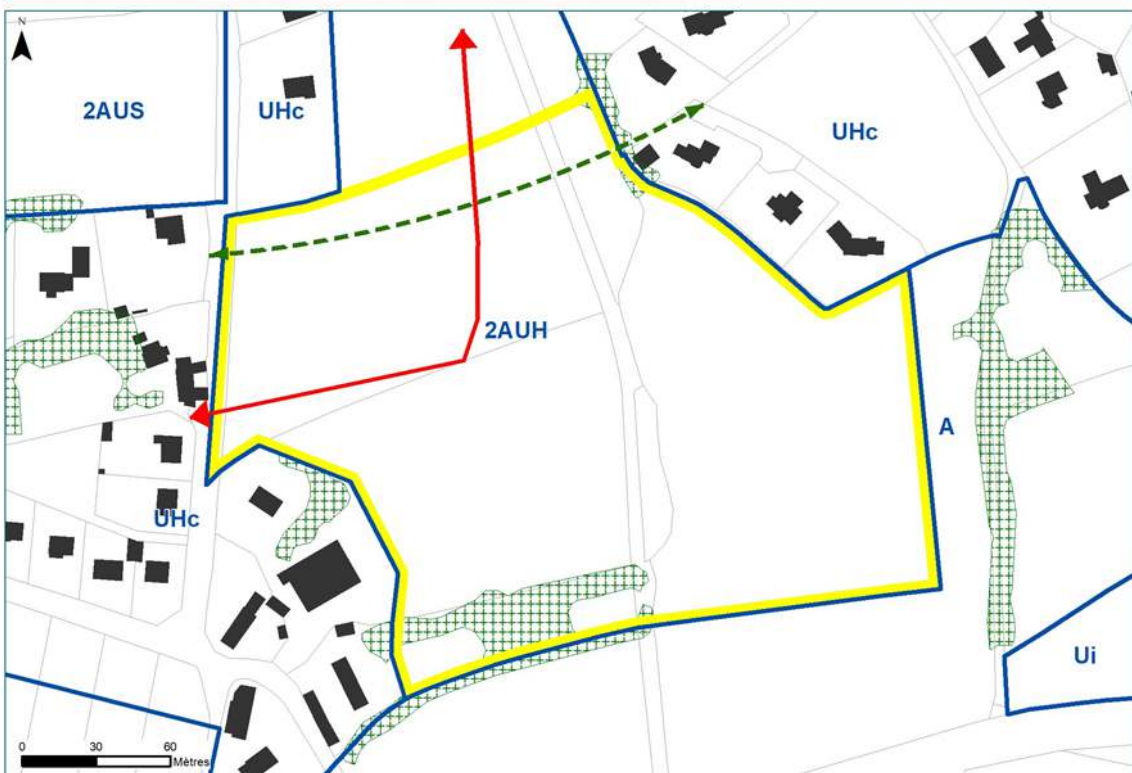
> Respecter l'environnement bâti et le caractère patrimonial

> Préserver les haies et boisements existants afin de valoriser la qualité spatiale de l'entrée du bourg et favoriser une transition harmonieuse avec les espaces bâtis et les espaces cultivés.

*Privilégier les opérations d'aménagement d'ensemble*

## Secteur 2 de Runescop - Lanmeur - n°092

Orientation d'aménagement et de programmation



### Légende

- Zonage du PLUi
  - périmètre de l'OAP
  - Espaces boisés existants
  - Liaison douce à créer
  - Accès
- Orientations**

### FICHE D'IDENTITÉ DU SECTEUR

Zonage du PLUi : 2AUH

Surface : 45 730 m<sup>2</sup>

Vocation actuelle de la zone : Prairies et parcelles cultivées

Propriété : Maîtrise privée

Présence des réseaux en capacité suffisante : Non

### PROGRAMME

Vocation principale : Habitat

Densité minimale pour les secteurs d'habitat : 18 logements / ha

Hauteur maximale : Rdc + 2 niveaux + combles/attique, soit 13 mètres au point le plus haut

Programmation : Secteur secondaire (2)

### PRINCIPES D'AMÉNAGEMENT

#### Accessibilité et déplacements :

- > Réaliser des liaisons douces en accompagnement de la trame viaire.
- > Créer un bouclage à double sens

#### Organisation de l'urbanisation:

- > Implanter les constructions de façon à optimiser les apports solaires et à assurer l'intimité des ménages

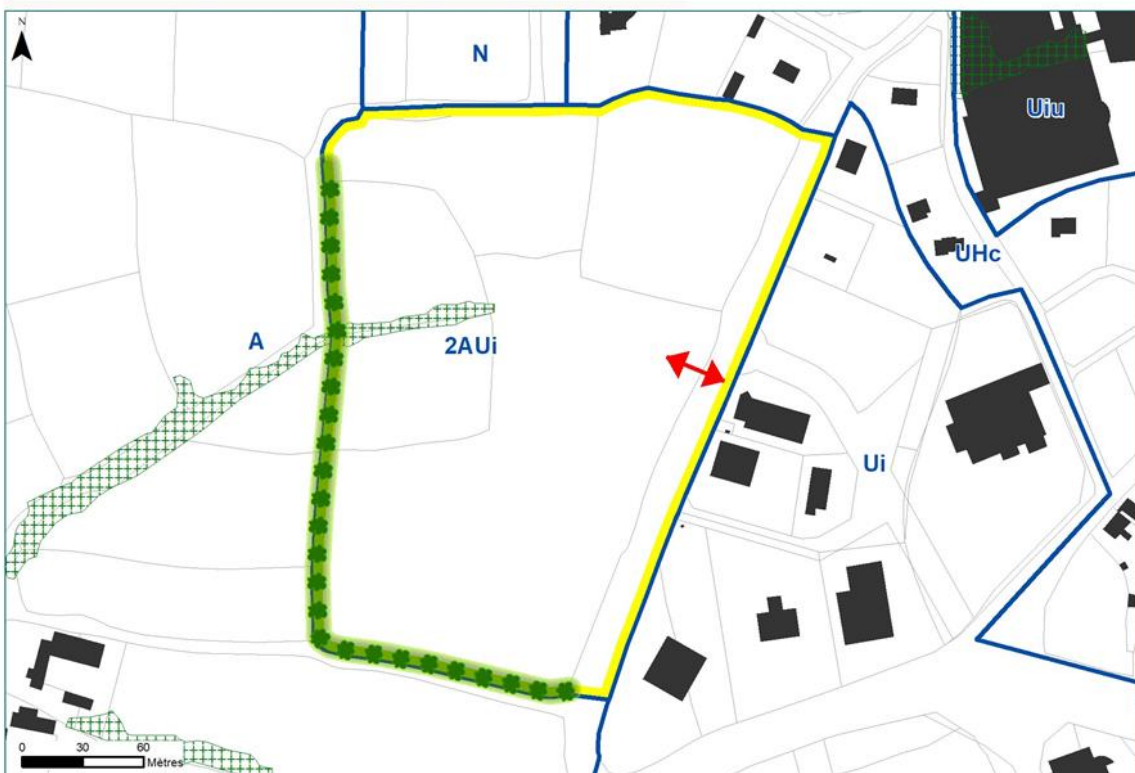
#### Patrimoine bâti et végétal:

- > Respecter l'environnement bâti et le caractère patrimonial
- > Préserver les haies et boisements existants afin de valoriser la qualité spatiale de l'entrée du bourg et favoriser une transition harmonieuse avec les espaces bâtis et les espaces cultivés.

*Privilégier les opérations d'aménagement d'ensemble*

## Secteur de Kerangoff - Lanmeur - n°093

Orientation d'aménagement et de programmation



### Légende

 Zonage du PLUi

 Transition paysagère à réaliser

 périmètre de l'OAP

 Espaces boisés existants

### Orientations

 Accès

### FICHE D'IDENTITÉ DU SECTEUR

Zonage du PLUi : 2AUi

Surface : 56 238 m<sup>2</sup>

Vocation actuelle de la zone : Parcelle cultivée

Propriété : Maîtrise privée

Présence des réseaux en capacité suffisante : Non

### PROGRAMME

Vocation principale : Activités économiques

Densité minimale pour les secteurs d'habitat : Non concerné

Hauteur maximale : Non concerné

Programmation : Non concerné

### PRINCIPES D'AMÉNAGEMENT

#### Accessibilité et déplacements :

> Réaliser des liaisons douces en accompagnement de la trame viaire.

#### Organisation de l'urbanisation:

> Implanter préférentiellement les constructions de façon à optimiser les apports solaires

#### Patrimoine bâti et végétal:

> Respecter l'environnement bâti et le caractère patrimonial

> Veiller à l'intégration paysagère des nouvelles constructions

> Préserver la trame bocagère

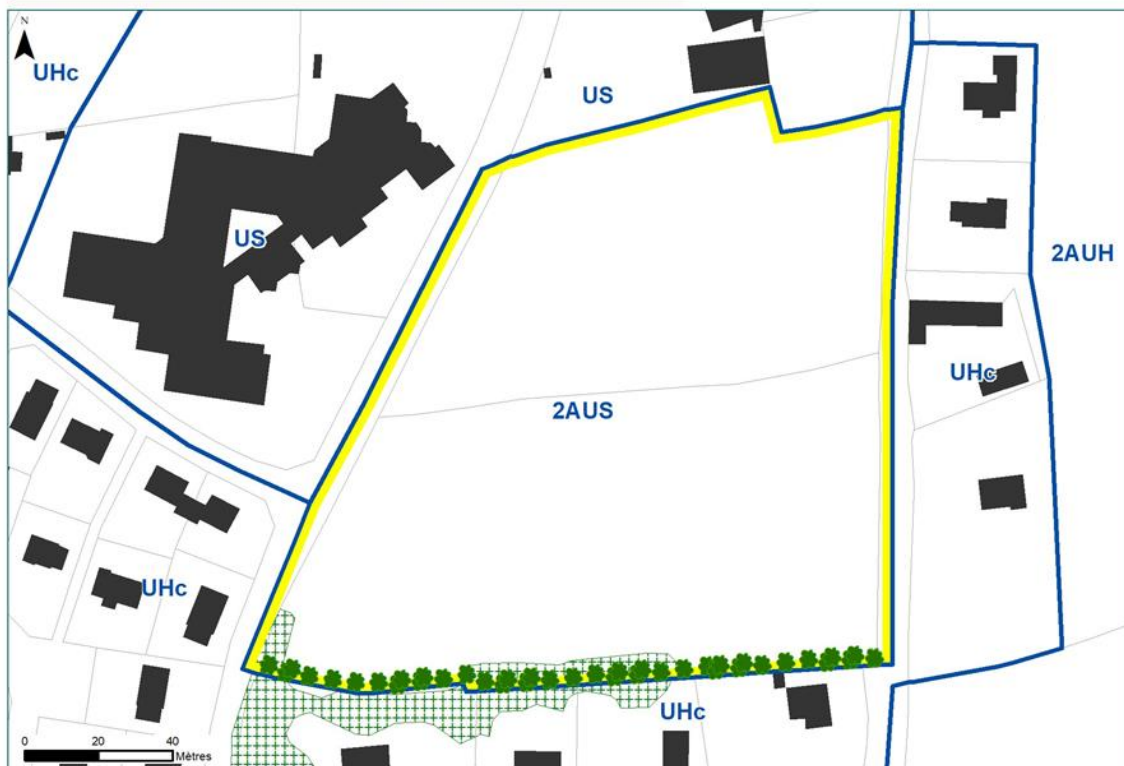
> Réaliser une lisière paysagère d'essences locales sur les limites ouest et sud afin d'assurer une transition harmonieuse avec la zone agricole adjacente.

*Privilégier les opérations d'aménagement d'ensemble*



## Secteur Kermaria - Lanmeur - n°094

Orientation d'aménagement et de programmation



### Légende

-  Zonage du PLUi
-  périmètre de l'OAP
-  Espaces boisés existants
- Orientations**
-  Haie bocagère à conserver

### FICHE D'IDENTITÉ DU SECTEUR

Zonage du PLUi : 2AUS

Surface : 21 467 m<sup>2</sup>

Vocation actuelle de la zone : Parcelles agricoles

Propriété : Maîtrise communale (AH 89) / Maîtrise privée (AH 88)

Présence des réseaux en capacité suffisante : Oui

### PROGRAMME

Vocation principale : Services

Densité minimale pour les secteurs d'habitat : Non concerné

Hauteur maximale : Non concerné

Programmation : Non concerné

### PRINCIPES D'AMÉNAGEMENT

#### Accessibilité et déplacements :

> Deux accès possibles, un sur la rue du 19 mars 1962 et/ou l'autre sur la rue de Runescop

> Réaliser des liaisons douces en accompagnement de la trame viaire.

#### Organisation de l'urbanisation:

> Implanter les constructions de façon à optimiser les apports solaires

#### Patrimoine bâti et végétal:

> Respecter l'environnement bâti et le caractère patrimonial

> Veiller à l'intégration paysagère des nouvelles constructions

> Traiter les franges sud, situées en contact avec des habitations, pour limiter les nuisances visuelles ou sonores en intégrant un volet paysager.

*Privilégier les opérations d'aménagement d'ensemble*

## Secteur Chevrel - Lanmeur - n°095

Orientation d'aménagement et de programmation



### Légende

	Zonage du PLUi		Haies existantes		Haie bocagère à conserver/renforcer
	Périmètre de l'OAP		Espaces boisés existants		Haie bocagère à créer
	Emplacement réservé	Orientations			Zones humides potentielles
	Zones humides			Accès	

### FICHE D'IDENTITÉ DU SECTEUR

Zonage du PLUi : Apv  
 Surface : 37 908 m<sup>2</sup>  
 Vocation actuelle de la zone : ancienne décharge  
 Propriété : Maîtrise publique  
 Présence des réseaux en capacité suffisante : Oui

### PROGRAMME

Vocation principale : production d'énergie renouvelable par installation de panneaux photovoltaïques au sol  
 Densité minimale pour les secteurs d'habitat : Non concerné  
 Hauteur maximale : Non concerné  
 Programmation : Non concerné

### PRINCIPES D'AMÉNAGEMENT

#### Accessibilité et déplacements :

> Prévoir un accès en double sens au nord-est du site, via la route existante

#### Organisation de l'urbanisation:

> Implanter préférentiellement les panneaux solaires de façon à optimiser la production d'électricité  
 > Prévoir la réversibilité des installations et limiter leur impact sur les sols  
 > Prévoir une installation des panneaux sur longrines au regard de la pollution des sols

#### Patrimoine bâti et végétal:

> Respecter l'environnement et les transitions paysagères  
 > Prévoir un recul de trois mètres par rapport aux éléments paysagers identifiés

Les installations devront être implantées de façon à avoir le moins d'impact possible sur l'environnement



## > LANNEANOU

### OAP sectorielles à vocation d'habitat

#### *Secteurs prioritaires*

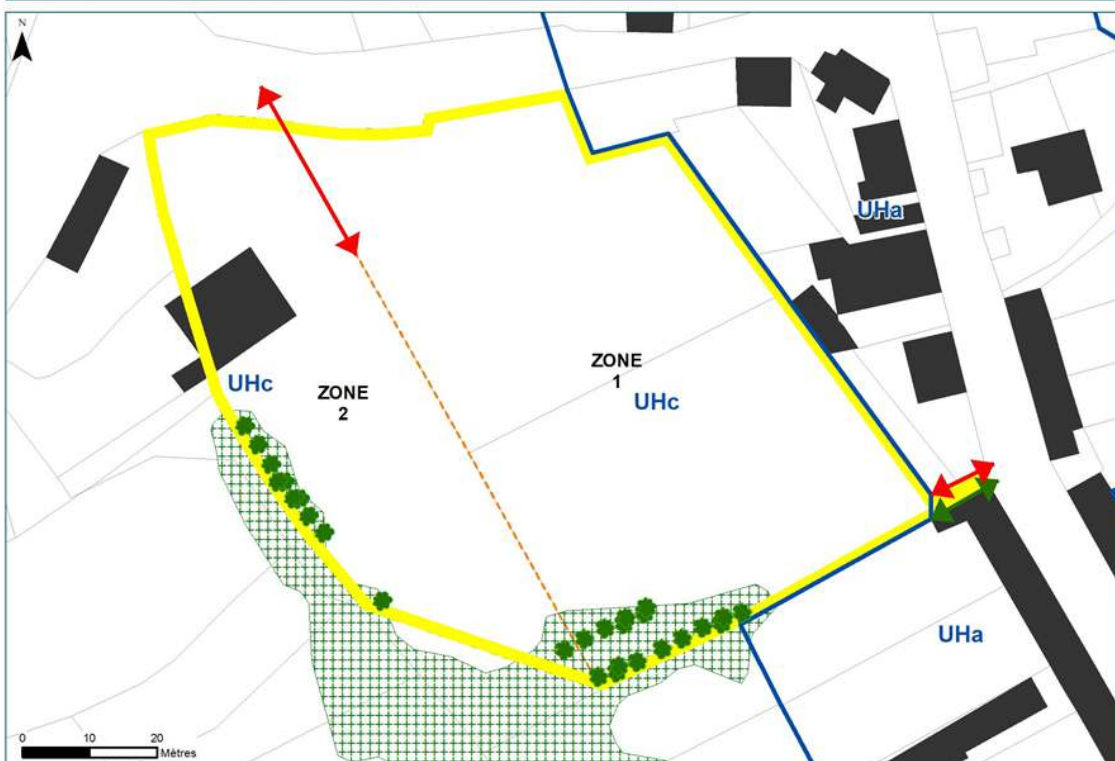
OAP 101 – Rue du Fournil .....	115
OAP 102 – Bourg 1 .....	116
OAP 103 – Rue des Marais 1 .....	117

#### *Secteurs secondaires*

OAP 104 – Rue des Marais 2 .....	118
OAP 105 – Bourg 2 .....	119

## Secteur rue du Fournil - Lannéanou - n°101

Orientation d'aménagement et de programmation



### Légende



### Orientations



### FICHE D'IDENTITÉ DU SECTEUR

Zonage du PLUi : UHa et UHc

Surface : 6 710 m<sup>2</sup>

Vocation actuelle de la zone : Parcelles naturelles et fond de jardin

Propriété : Maîtrise privée

Présence des réseaux en capacité suffisante : Oui

### PROGRAMME

Vocation principale : Habitat

Densité minimale pour les secteurs d'habitat : 10 logements

Hauteur maximale : Rdc + 2 niveaux + combles/attique, soit 13 mètres au point le plus haut

Programmation : Secteur prioritaire (1)

### PRINCIPES D'AMÉNAGEMENT

#### Accessibilité et déplacements :

- > Aménager un accès sur la rue du Fournil et un accès sur la rue des Marais
- > Garantir l'accessibilité à l'ensemble de la zone.
- > Réaliser des liaisons douces en accompagnement de la trame viaire.

#### Organisation de l'urbanisation :

- > Implanter les constructions de façon à optimiser les apports solaires et à assurer l'intimité des ménages

#### Patrimoine bâti et végétal :

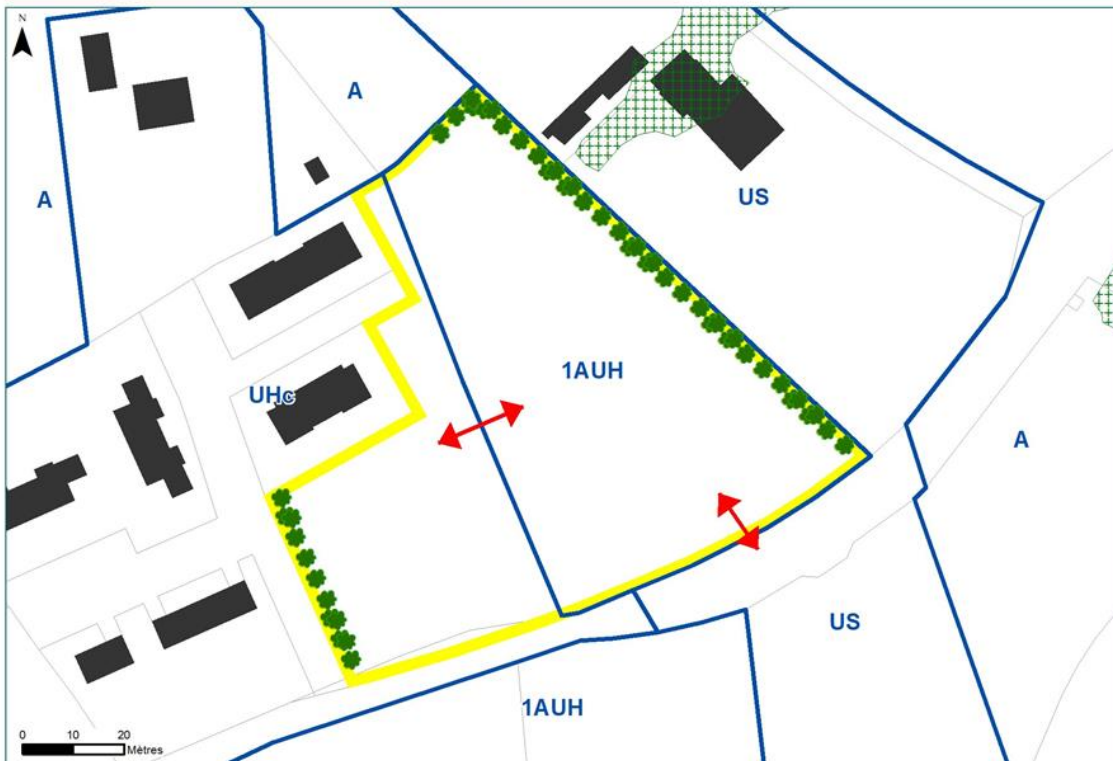
- > Respecter l'environnement bâti et le caractère patrimonial
- > Préserver le boisement existant

*Opération d'aménagement à réaliser au fur et à mesure de l'avancée des équipements de la zone en respectant le phasage par zone*



## Secteur du Bourg 1 - Lannéanou - n°102

Orientation d'aménagement et de programmation



### Légende

- |  |   |
|--|---|
|  Zonage du PLUi           |  Haie bocagère à conserver |
|  périmètre de l'OAP       |   |
|  Espaces boisés existants |   |
| <b>Orientations</b>  |   |
|  Accès                    |   |

### FICHE D'IDENTITÉ DU SECTEUR

Zonage du PLUi : UHc et 1AUH

Surface : 7 145 m<sup>2</sup>

Vocation actuelle de la zone : Parcelle cultivée et prairie

Propriété : Maîtrise privée

Présence des réseaux en capacité suffisante : Oui

### PROGRAMME

Vocation principale : Habitat

Densité minimale pour les secteurs d'habitat : 15 logements / ha

Hauteur maximale : Rdc + 2 niveaux + combles/attique, soit 13 mètres au point le plus haut

Programmation : Secteur prioritaire (1)

### PRINCIPES D'AMÉNAGEMENT

#### Accessibilité et déplacements :

- > Aménager un accès sur la rue du Bourg et garantir l'accessibilité entre les parcelles
- > Réaliser des liaisons douces en accompagnement de la trame viaire.

#### Organisation de l'urbanisation:

- > Planter les constructions de façon à optimiser les apports solaires et à assurer l'intimité des ménages

#### Patrimoine bâti et végétal:

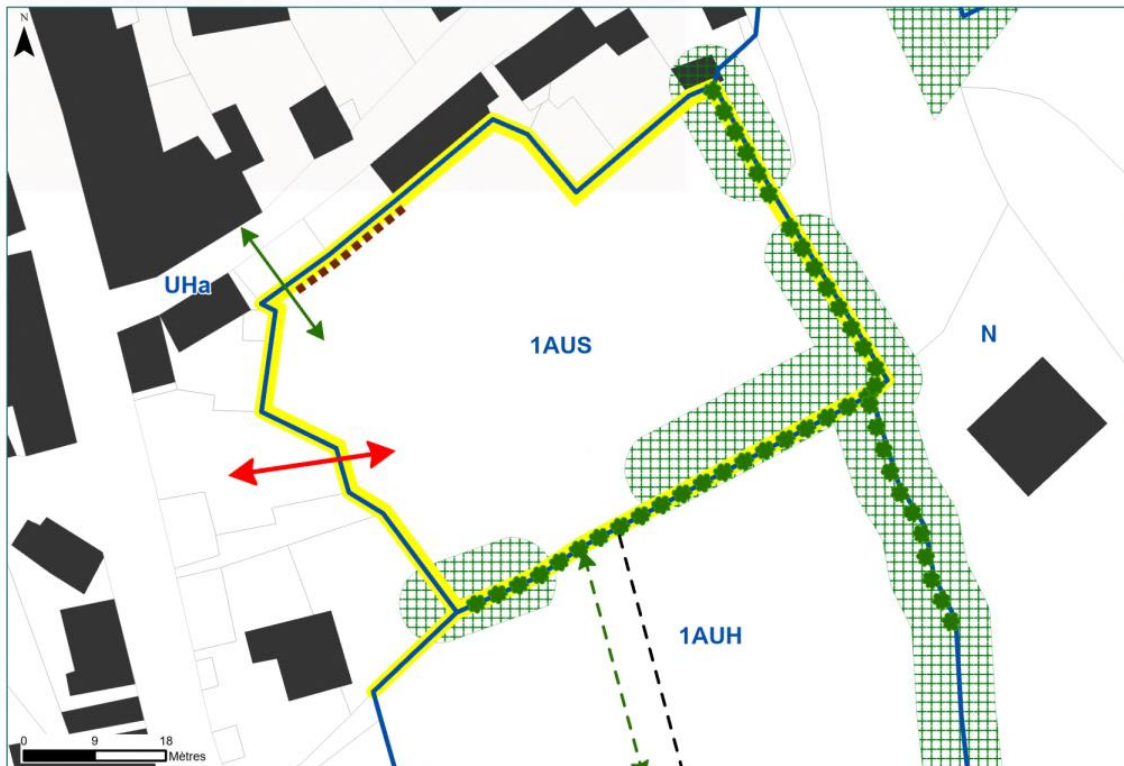
- > Respecter l'environnement bâti et le caractère patrimonial
- > Préserver et mettre en valeur les haies bocagères existantes

*Opération d'aménagement à réaliser au fur et à mesure de l'avancée des équipements de la zone*



## Secteur rue des Marais 1 - Lannéanou - n°103

Orientation d'aménagement et de programmation



### Légende

Zonage du PLUi

Périmètre de l'OAP

Espaces boisés existants

### Orientations

Accès

Accès modes actifs

Desserte automobile

Liaison douce à créer

Mur à préserver

Haie bocagère à conserver

### FICHE D'IDENTITÉ DU SECTEUR

Zonage du PLUi : 1AUS

Surface : 3 045 m<sup>2</sup>

Vocation actuelle de la zone : Parcelle naturelle et fond de jardin

Propriété : Maîtrise communale

Présence des réseaux en capacité suffisante : Oui

### PROGRAMME

Vocation principale : Services et équipement

Densité minimale pour les secteurs d'habitat : Non concerné

Hauteur maximale : Non concerné

Programmation : Secteur prioritaire (1)

Aire de jeux et espace de promenade

### PRINCIPES D'AMÉNAGEMENT

#### Accessibilité et déplacements :

- > Aménager un accès sur la rue des Marais
- > Garantir l'accessibilité à l'ensemble de la zone.
- > Réaliser des liaisons douces en accompagnement de la trame viaire.

#### Organisation de l'urbanisation:

- > Implanter préférentiellement les constructions de façon à optimiser les apports solaires
- > Préserver le mur existant situé au nord de la zone.

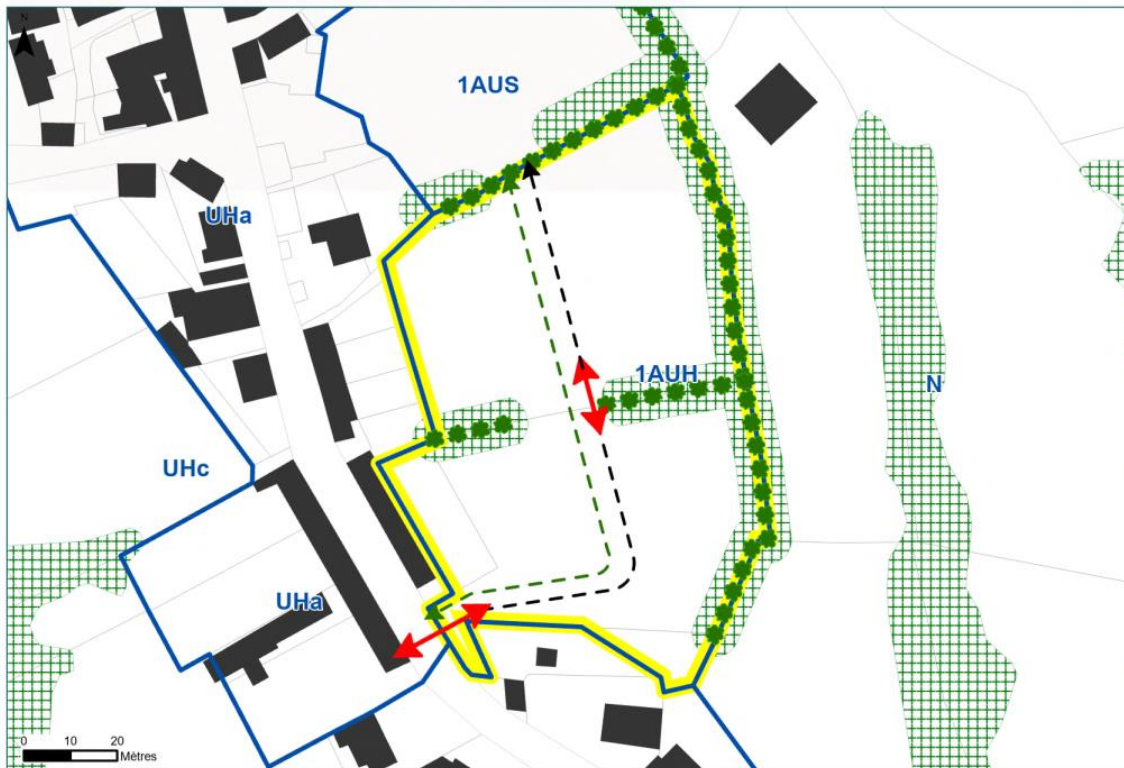
#### Patrimoine bâti et végétal:

- > Respecter l'environnement bâti et le caractère patrimonial
- > Préserver et mettre en valeur les haies bocagères et boisements existants afin de valoriser esthétiquement l'entrée de bourg et d'assurer une transition harmonieuse avec la zone naturelle adjacente

Privilégier les opérations d'aménagement d'ensemble

## Secteur rue des Marais 2 - Lannéanou - n°104

Orientation d'aménagement et de programmation



### Légende

Zonage du PLUi	Espaces boisés existants	Desserte automobile
Périmètre de l'OAP	<b>Orientations</b>	Liaison douce à créer
	Accès	Haie bocagère à conserver

### FICHE D'IDENTITÉ DU SECTEUR

Zonage du PLUi : 1AUH

Surface : 7 406 m<sup>2</sup>

Vocation actuelle de la zone : Parcelles naturelles et fond de jardin

Propriété : Maîtrise privée

Présence des réseaux en capacité suffisante : Oui

### PROGRAMME

Vocation principale : Habitat

Densité minimale pour les secteurs d'habitat : 15 logements / ha

Hauteur maximale : Rdc + 2 niveaux + combles/attique, soit 13 mètres au point le plus haut

Programmation : Secteur secondaire (2)

### PRINCIPES D'AMÉNAGEMENT

#### Accessibilité et déplacements :

- > Aménager un accès sur la rue des Marais
- > Garantir l'accessibilité à l'ensemble de la zone.
- > Réaliser des liaisons douces en accompagnement de la trame viaire.

#### Organisation de l'urbanisation:

- > Implanter les constructions de façon à optimiser les apports solaires et à assurer l'intimité des ménages

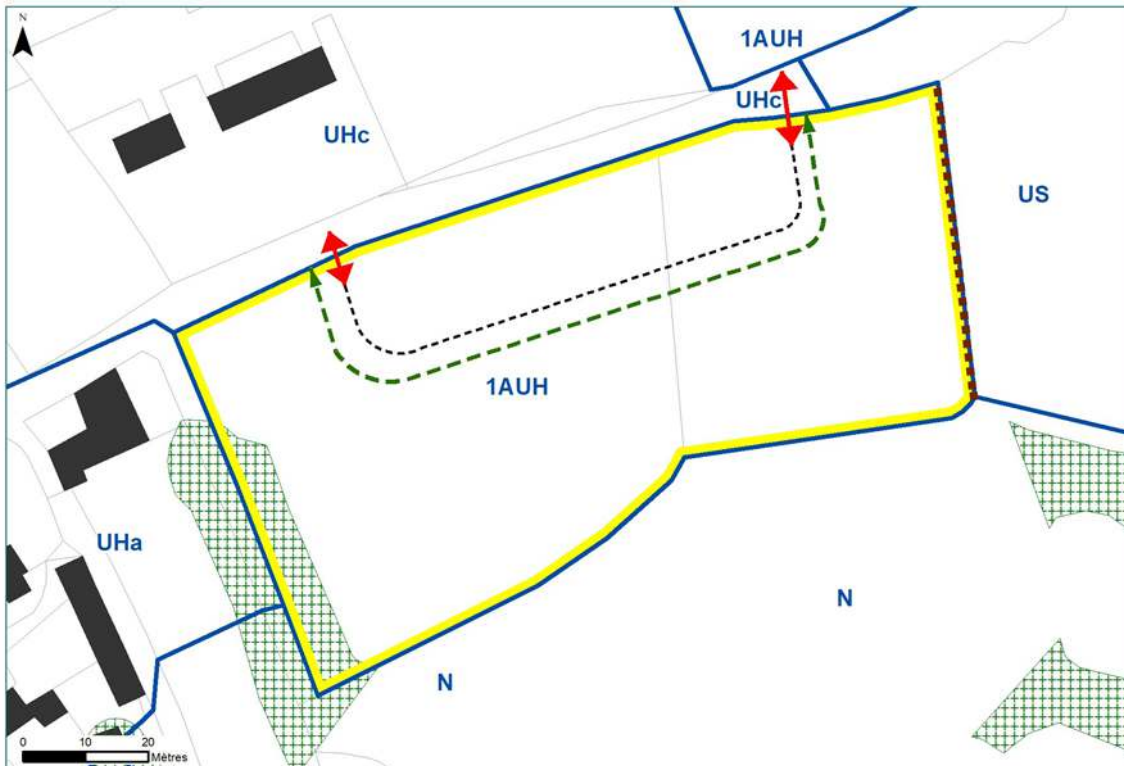
#### Patrimoine bâti et végétal:

- > Respecter l'environnement bâti et le caractère patrimonial
- > Préserver et mettre en valeur les haies bocagères et boisements existants afin de valoriser esthétiquement l'entrée de bourg et d'assurer une transition harmonieuse avec la zone naturelle adjacente

Privilégier les opérations d'aménagement d'ensemble

## Secteur du Bourg 2 - Lannéanou - n°105

Orientation d'aménagement et de programmation



### Légende

	Zonage du PLUi		Desserte automobile
	périmètre de l'OAP		Liaison douce à créer
	Espaces boisés existants		Mur à préserver

### Orientations

 Accès

### FICHE D'IDENTITÉ DU SECTEUR

Zonage du PLUi : 1AUH

Surface : 6 789 m<sup>2</sup>

Vocation actuelle de la zone : Parcelle cultivée et prairie

Propriété : Maîtrise privée

Présence des réseaux en capacité suffisante : Oui

### PROGRAMME

Vocation principale : Habitat

Densité minimale pour les secteurs d'habitat : 15 logements / ha

Hauteur maximale : Rdc + 2 niveaux + combles/attique, soit 13 mètres au point le plus haut

Programmation : Secteur secondaire (2)

### PRINCIPES D'AMÉNAGEMENT

#### Accessibilité et déplacements :

- > Aménager deux accès sur la rue du Bourg
- > Garantir l'accessibilité à l'ensemble de la zone.
- > Réaliser des liaisons douces en accompagnement de la trame viaire.

#### Organisation de l'urbanisation:

- > Implanter les constructions de façon à optimiser les apports solaires et à assurer l'intimité des ménages
- > Préserver le mur en pierre sur la limite est de la zone.

#### Patrimoine bâti et végétal:

- > Respecter l'environnement bâti et le caractère patrimonial
- > Préserver et mettre en valeur les haies bocagères et boisements existants afin d'assurer une transition harmonieuse avec la zone naturelle adjacente

*Privilégier les opérations d'aménagement d'ensemble*

## > LE CLOÎTRE-SAINT-THEGONNEC

### **OAP sectorielles à vocation d'habitat**

#### *Secteurs prioritaires*

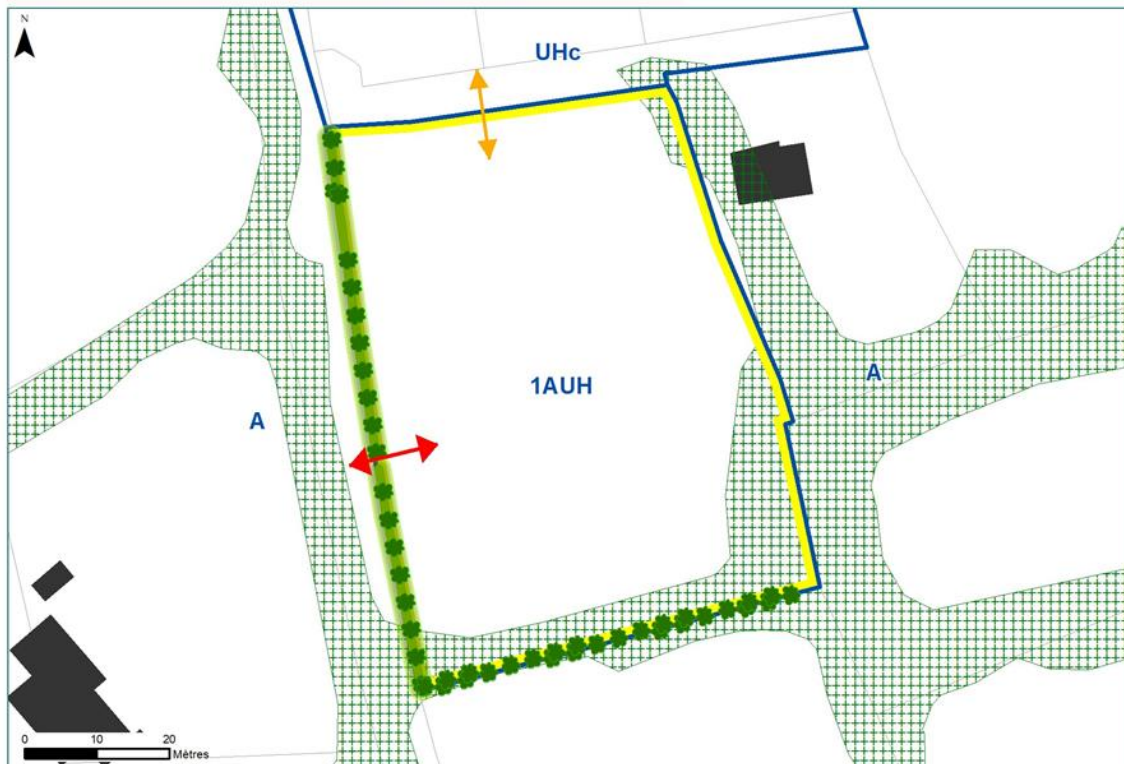
OAP 111 - Arrée.....	120
----------------------	-----

#### *Secteurs secondaires*

OAP 112 – Le Roudour .....	122
OAP 113 – Route de Plourin.....	123
OAP 114 – Rue de Pleyber-Christ.....	124

## Secteur de l'Arrée - Le-Cloître-Saint-Thégonnec - n°111

Orientation d'aménagement et de programmation



### Légende

	Zonage du PLUi		Accès secondaire
	périmètre de l'OAP		Haie bocagère à conserver
	Espaces boisés existants		Transition paysagère à créer

### Orientations

 Accès

### FICHE D'IDENTITÉ DU SECTEUR

Zonage du PLUi : 1AUH

Surface : 4 056 m<sup>2</sup>

Vocation actuelle de la zone : Parcelle naturelle

Propriété : Maîtrise communale

Présence des réseaux en capacité suffisante : Oui

### PROGRAMME

Vocation principale : Habitat

Densité minimale pour les secteurs d'habitat : 15 logements / ha

Hauteur maximale : Rdc + 2 niveaux + combles/attique, soit 13 mètres au point le plus haut

Programmation : Secteur prioritaire (1)

### PRINCIPES D'AMÉNAGEMENT

#### Accessibilité et déplacements :

- > Aménager un accès principal sur la route du Quillien
- > Réaliser des liaisons douces en accompagnement de la trame viaire.

#### Organisation de l'urbanisation:

- > Implanter les constructions de façon à optimiser les apports solaires et à assurer l'intimité des ménages

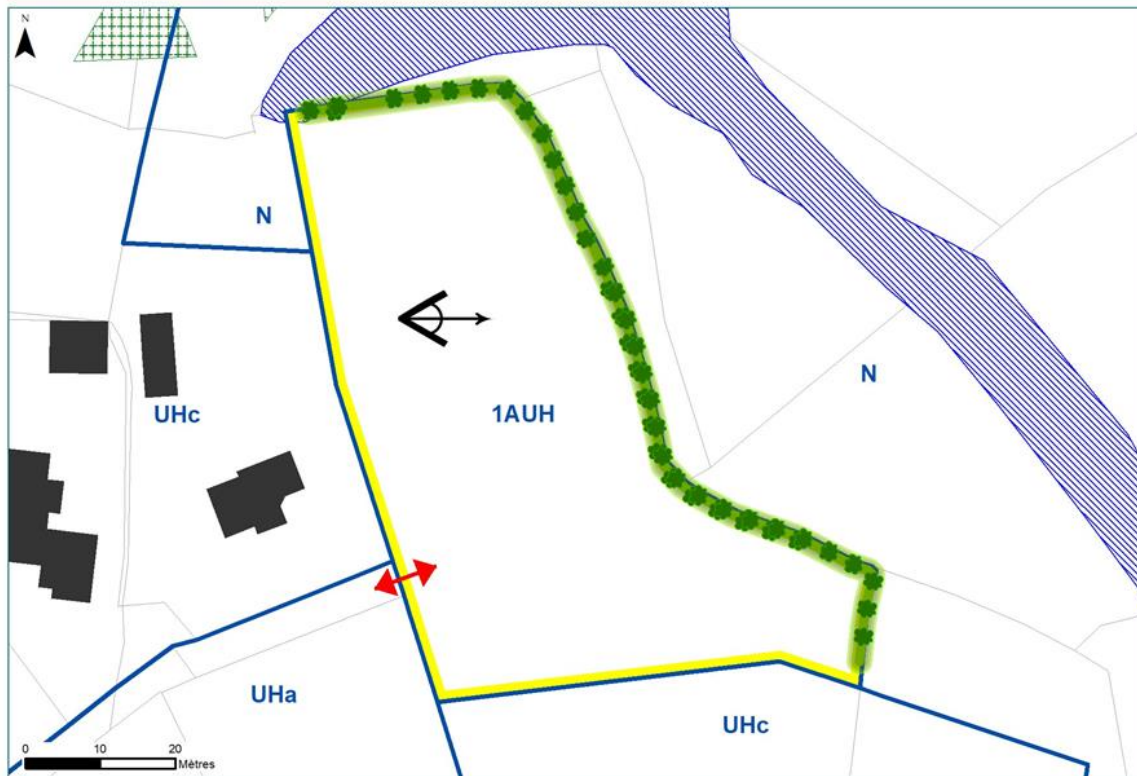
#### Patrimoine bâti et végétal:

- > Respecter l'environnement bâti et le caractère patrimonial
- > Préserver et mettre en valeur les haies bocagères existantes
- > Réaliser une lisière paysagère d'essences locales le long de la rue du Télégraphe afin de protéger les habitations contre les nuisances sonores








*Privilégier les opérations d'aménagement d'ensemble*

## Secteur Le Roudour - Le-Cloître-Saint-Thégonnec - n°112

### Orientation d'aménagement et de programmation



#### Légende

 Zonage du PLUi	<b>Orientations</b>
 périmètre de l'OAP	 Accès
 Zones humides	 Transition paysagère à maintenir/renforcer
 Espaces boisés existants	 Perspective à préserver

#### FICHE D'IDENTITÉ DU SECTEUR

Zonage du PLUi : 1AUH  
 Surface : 3 494 m<sup>2</sup>  
 Vocation actuelle de la zone : Jardin potager  
 Propriété : Maîtrise privée  
 Présence des réseaux en capacité suffisante : Oui

#### PROGRAMME

Vocation principale : Habitat  
 Densité minimale pour les secteurs d'habitat : 15 logements / ha  
 Hauteur maximale : Rdc + 2 niveaux + combles/attique, soit 13 mètres au point le plus haut  
 Programmation : Secteur secondaire (2)

#### PRINCIPES D'AMÉNAGEMENT

##### Accessibilité et déplacements :

- > Utiliser l'accès existant
- > Réaliser des liaisons douces en accompagnement de la trame viaire.

##### Organisation de l'urbanisation:

- > Implanter les constructions de façon à optimiser les apports solaires et à assurer l'intimité des ménages

##### Patrimoine bâti et végétal:

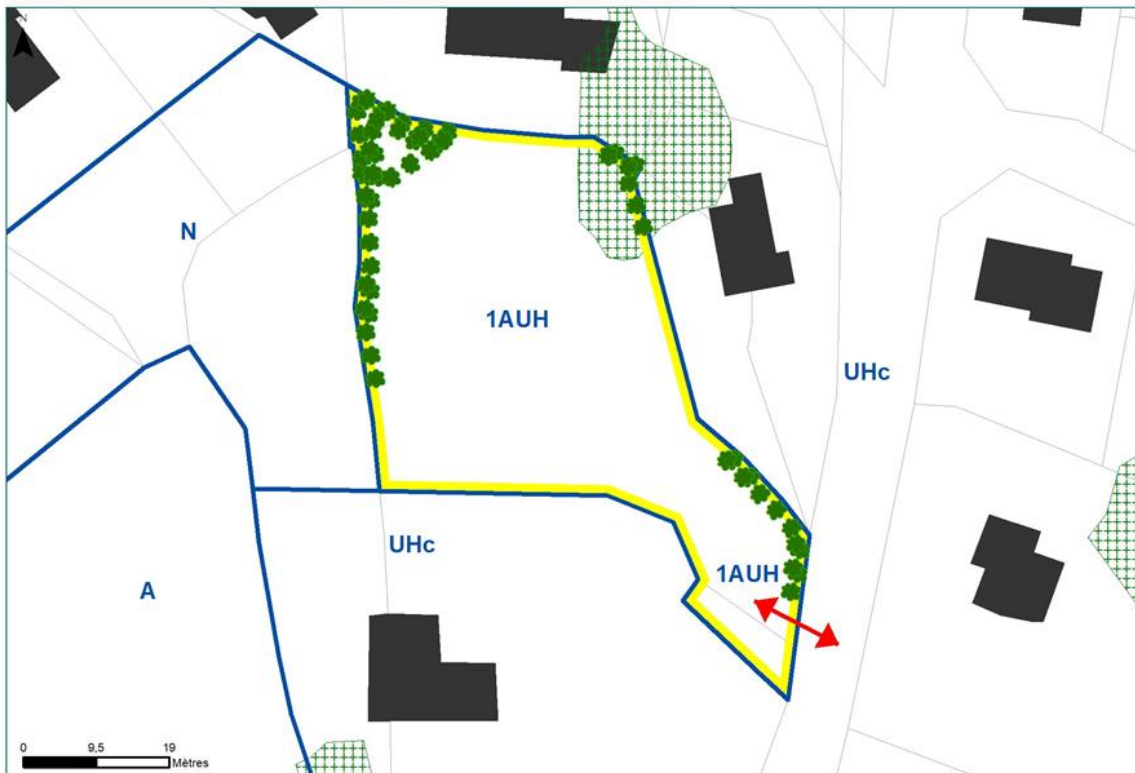
- > Respecter l'environnement bâti et le caractère patrimonial
- > Préserver au maximum les haies et boisements existants, sauf impossibilité technique avérée (aménagement d'un accès, réalisation d'une voirie)
- > Maintenir / Renforcer une lisière paysagère d'essences locales sur les limites nord et est afin de créer un espace tampon avec le boisement et la zone humide
- > Conserver la vue vers le Roudour

*Privilégier les opérations d'aménagement d'ensemble*



## Secteur route de Plourin - Le-Cloître-Saint-Thégonnec - n°113

Orientation d'aménagement et de programmation



### Légende

- Zonage du PLUi
- périmètre de l'OAP
- Espaces boisés existants
- Haies et boisements à conserver
- Orientations**
- ↔ Accès

### FICHE D'IDENTITÉ DU SECTEUR

Zonage du PLUi : 1AUH  
 Surface : 2 281 m<sup>2</sup>  
 Vocation actuelle de la zone : Parcelles naturelles  
 Propriété : Maîtrise privée  
 Présence des réseaux en capacité suffisante : Oui

### PROGRAMME

Vocation principale : Habitat  
 Densité minimale pour les secteurs d'habitat : 15 logements / ha  
 Hauteur maximale : Rdc + 2 niveaux + combles/attique, soit 13 mètres au point le plus haut  
 Programmation : Secteur secondaire (2)

### PRINCIPES D'AMÉNAGEMENT

#### Accessibilité et déplacements :

- > Créer un bouclage à sens unique
- > Réaliser des liaisons douces en accompagnement de la trame viaire.

#### Organisation de l'urbanisation:

- > Implanter les constructions de façon à optimiser les apports solaires et à assurer l'intimité des ménages
- > Aménager un îlot vert commun en préservant au maximum les espaces arborés

#### Patrimoine bâti et végétal:

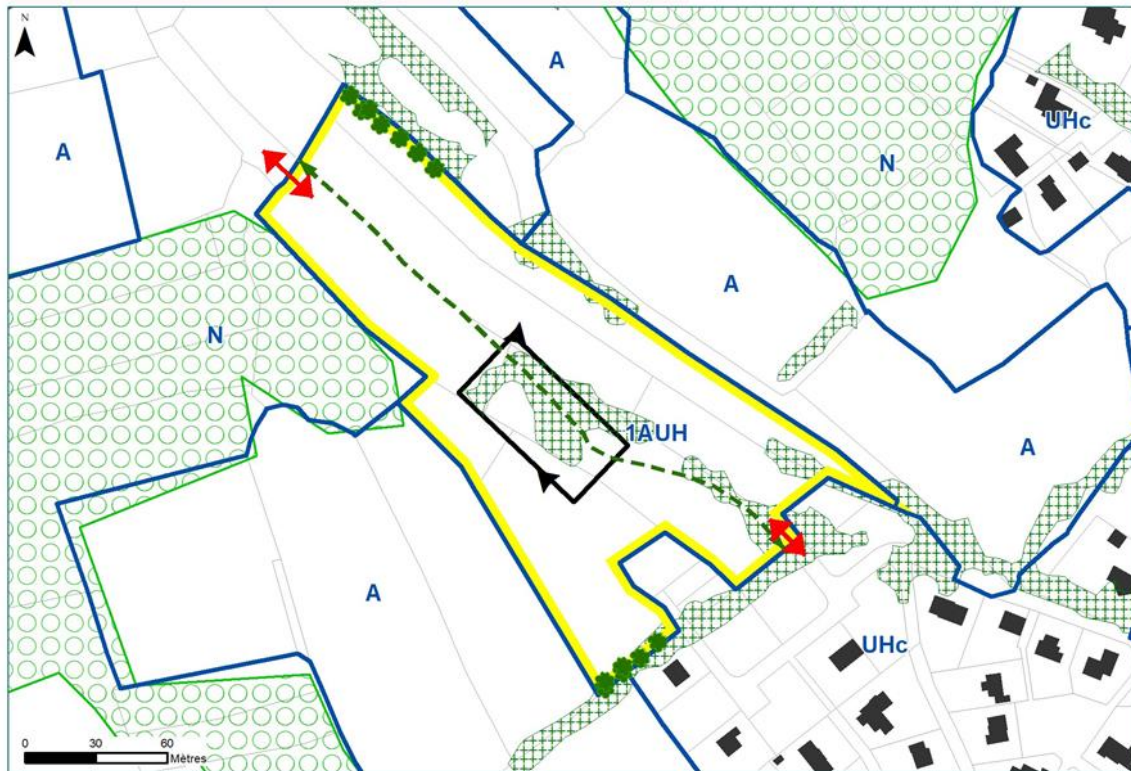
- > Respecter l'environnement bâti et le caractère patrimonial
- > Préserver et mettre en valeur les haies et boisements existants

*Privilégier les opérations d'aménagement d'ensemble*











## Secteur rue de Pleyber-Christ - Le-Cloître-Saint-Thégonnec - n°114

Orientation d'aménagement et de programmation



### Légende

 Zonage du PLUi	<b>Orientations</b>
 périmètre de l'OAP	 Accès
 Espaces boisés classés	 Liaison douce à créer
 Espaces boisés existants	 Haie bocagère à conserver
	 Bouclage à sens unique à réaliser

### FICHE D'IDENTITÉ DU SECTEUR

Zonage du PLUi : 1AUH

Surface : 23 720 m<sup>2</sup>

Vocation actuelle de la zone : Prairies, parcelles cultivées et boisements

Propriété : Maîtrise communale (parcelles B 198, B 879, B 206) /

Maîtrise privée (parcelles B 199, B 196, B 203 et B 204)

Présence des réseaux en capacité suffisante : Oui

### PROGRAMME

Vocation principale : Habitat

Densité minimale pour les secteurs d'habitat : 15 logements / ha

Hauteur maximale : Rdc + 2 niveaux + combles/attique, soit 13 mètres au point le plus haut

Programmation : Secteur secondaire (2)

### PRINCIPES D'AMÉNAGEMENT

#### Accessibilité et déplacements :

- > Créer un bouclage à sens unique
- > Réaliser des liaisons douces en accompagnement de la trame viaire.

#### Organisation de l'urbanisation:

- > Implanter les constructions de façon à optimiser les apports solaires et à assurer l'intimité des ménages
- > Aménager un îlot vert commun en préservant au maximum les espaces arborés

#### Patrimoine bâti et végétal:

- > Respecter l'environnement bâti et le caractère patrimonial
- > Préserver et mettre en valeur les boisements existants afin de valoriser esthétiquement la lisière du futur quartier et d'assurer une transition harmonieuse avec la zone naturelle adjacente

*Privilégier les opérations d'aménagement d'ensemble*

## > LOCQUENOLE

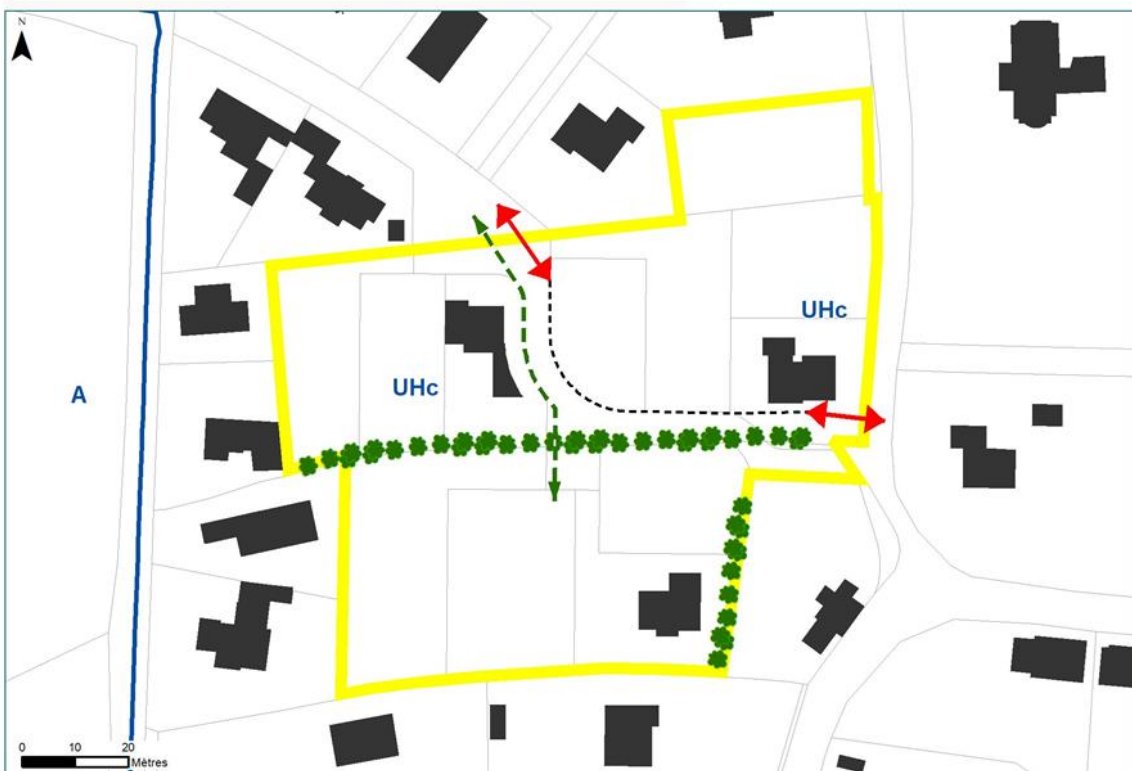
### OAP sectorielles à vocation d'habitat

#### *Secteurs prioritaires*

OAP 121 – Chemin des Coquelicots .....	126
OAP 122 – Mein Gwen .....	127

## Secteur chemin des Coquelicots - Locquéolé - n°121

Orientation d'aménagement et de programmation



### Légende

	Zonage du PLUi		Liaison douce à créer
	périmètre de l'OAP		Haie bocagère à conserver/renforcer

### Orientations

	Accès
	Desserte automobile

### FICHE D'IDENTITÉ DU SECTEUR

Zonage du PLUi : UHc

Surface : 8 953 m<sup>2</sup>

Vocation actuelle de la zone : Parcelles naturelles

Propriété : Maîtrise privée

Présence des réseaux en capacité suffisante : Oui

### PROGRAMME

Vocation principale : Habitat

Densité minimale pour les secteurs d'habitat : 14 logements

Hauteur maximale : Rdc + 2 niveaux + combles/attique, soit 13 mètres au point le plus haut

Programmation : Secteur prioritaire (1)

### PRINCIPES D'AMÉNAGEMENT

#### Accessibilité et déplacements :

- > Utiliser la rue Jean-Michel Caradec comme voie de desserte et aménager un accès sur le chemin des Coquelicots
- > Garantir la desserte interne de l'ensemble de la zone à partir de ces deux accès
- > Réaliser des liaisons douces en accompagnement de la trame viaire.

#### Organisation de l'urbanisation:

- > Implanter les constructions de façon à optimiser les apports solaires et à assurer l'intimité des ménages

#### Patrimoine bâti et végétal:

- > Respecter l'environnement bâti et le caractère patrimonial
- > Préserver et mettre en valeur les haies et talus existants

*Opération d'aménagement à réaliser au fur et à mesure de l'avancée des équipements de la zone*



## Secteur Mein Gwen - Locquéolé - n°122

Orientation d'aménagement et de programmation



## Légende

- Zonage du PLUi
- périmètre de l'OAP
- Espace vert à réaliser
- Espaces boisés existants

## Orientations

- ↔ Accès

FICHE D'IDENTITÉ DU SECTEUR

Zonage du PLUi : 1AUH

Surface : 3 934 m<sup>2</sup>

Vocation actuelle de la zone : Parcelles naturelles

Propriété : Maîtrise privée

Présence des réseaux en capacité suffisante : Oui

PROGRAMME

Vocation principale : Habitat

Densité minimale pour les secteurs d'habitat : 6 logements

Hauteur maximale : Rdc + 2 niveaux + combles/attique, soit 13 mètres au point le plus haut

Programmation : Secteur prioritaire (1)

PRINCIPES D'AMÉNAGEMENT**Accessibilité et déplacements :**

- > Aménager un accès depuis la rue Mein Gwen et un accès sur la rue Ty Losquet

- > Aucun accès n'est autorisé dans le carrefour de la rue de Ty Losquet avec la rue des Chênes

- > Réaliser des liaisons douces en accompagnement de la trame viaire.

**Organisation de l'urbanisation:**

- > Implanter les constructions de façon à optimiser les apports solaires et à assurer l'intimité des ménages

- > Créer un biseau de visibilité inconstructible au croisement des rues de Ty Losquet et des Chênes qui sera traité en espace vert sans buissons ou arbustes pouvant masquer la visibilité des automobilistes

**Patrimoine bâti et végétal:**

- > Respecter l'environnement bâti et le caractère patrimonial

- > Conserver la trame bocagère

*Privilégier les opérations d'aménagement d'ensemble*



## > LOCQUIREC

### OAP sectorielles à vocation d'habitat

#### *Secteurs prioritaires*

OAP 131 – Keraudren .....	128
OAP 132 – Ty Lann.....	130
OAP 133 – Rue de Kermarquer 1 .....	131
OAP 134 – Rue de Kermarquer 2 .....	132
OAP 135 – Rue de Trougourezou 1 .....	133
OAP 136 – Rue des sables blancs.....	134
OAP 137 – Rue de Kerael.....	135
OAP 138 – Vark Izella.....	136
OAP 139 – Rue de Plestin .....	137
OAP 140 – Rue des Aubépinés 1 .....	138

#### *Secteurs secondaires*

OAP 141 – 1 rue du Varcq .....	139
OAP 142 – Hameau du Varcq .....	140
OAP 143 – Rue des Aubépinés 2 .....	141

### OAP sectorielle à vocation de services touristiques

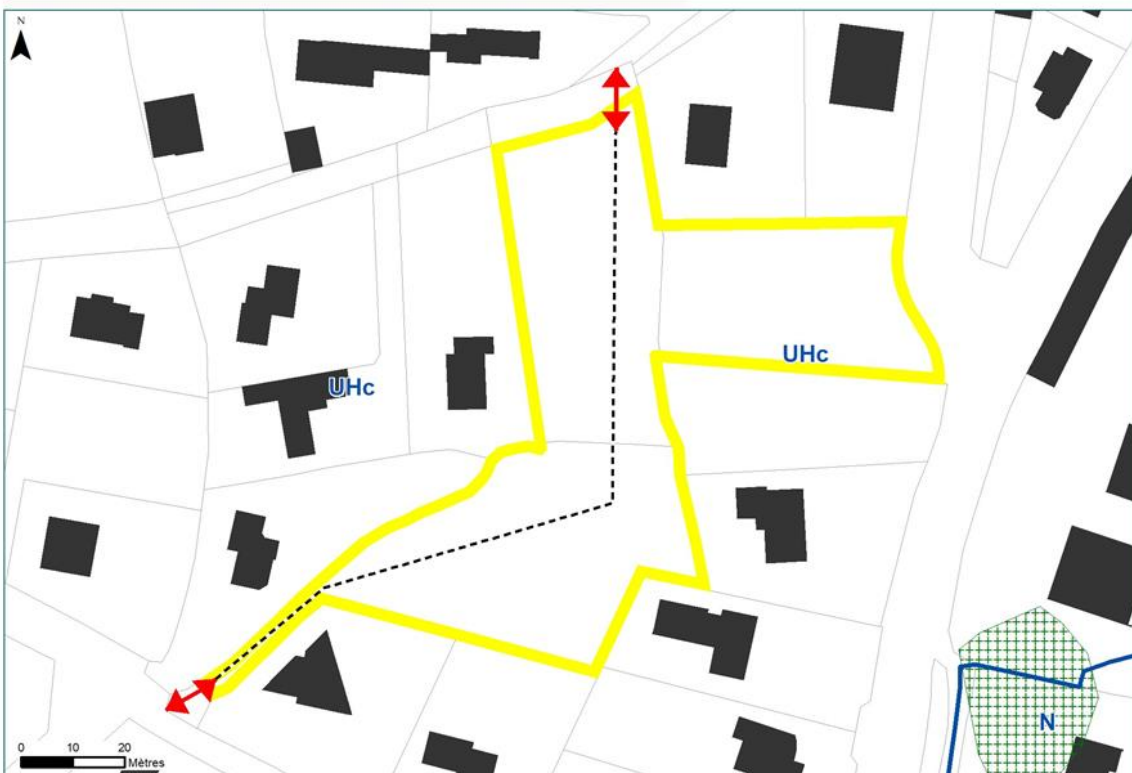
OAP 144 – Rue de Trougourezou 2 .....	142
---------------------------------------	-----

### OAP sectorielle à vocation d'activités économiques

OAP 145 – Impasse des Pâquerettes.....	143
--	-----

## Secteur de Keraudren - Locquirec - n°131

Orientation d'aménagement et de programmation



### Légende

- Zonage du PLUi
  - périmètre de l'OAP
  - Espaces boisés existants
  - Desserte automobile
- Orientations**
- ↔ Accès

### FICHE D'IDENTITÉ DU SECTEUR

Zonage du PLUi : UHc

Surface : 5 485 m<sup>2</sup>

Vocation actuelle de la zone : Parcelles naturelles, prairies

Propriété : Maîtrise privée

Présence des réseaux en capacité suffisante : Oui

### PROGRAMME

Vocation principale : Habitat

Densité minimale pour les secteurs d'habitat : 8 logements

Hauteur maximale : 9 mètres au faîtage et 6,50 mètres à l'acrotère

Programmation : Secteur prioritaire (1)

### PRINCIPES D'AMÉNAGEMENT

#### Accessibilité et déplacements :

> Réaliser des liaisons douces en accompagnement de la trame viaire.

> Aménager un premier accès au nord, depuis l'allée de Keraudren, et un second au sud-ouest, depuis la rue des Ajoncs. Une voie interne desservira la zone

#### Organisation de l'urbanisation:

> Implanter les constructions de façon à optimiser les apports solaires et à assurer l'intimité des ménages

#### Patrimoine bâti et végétal:

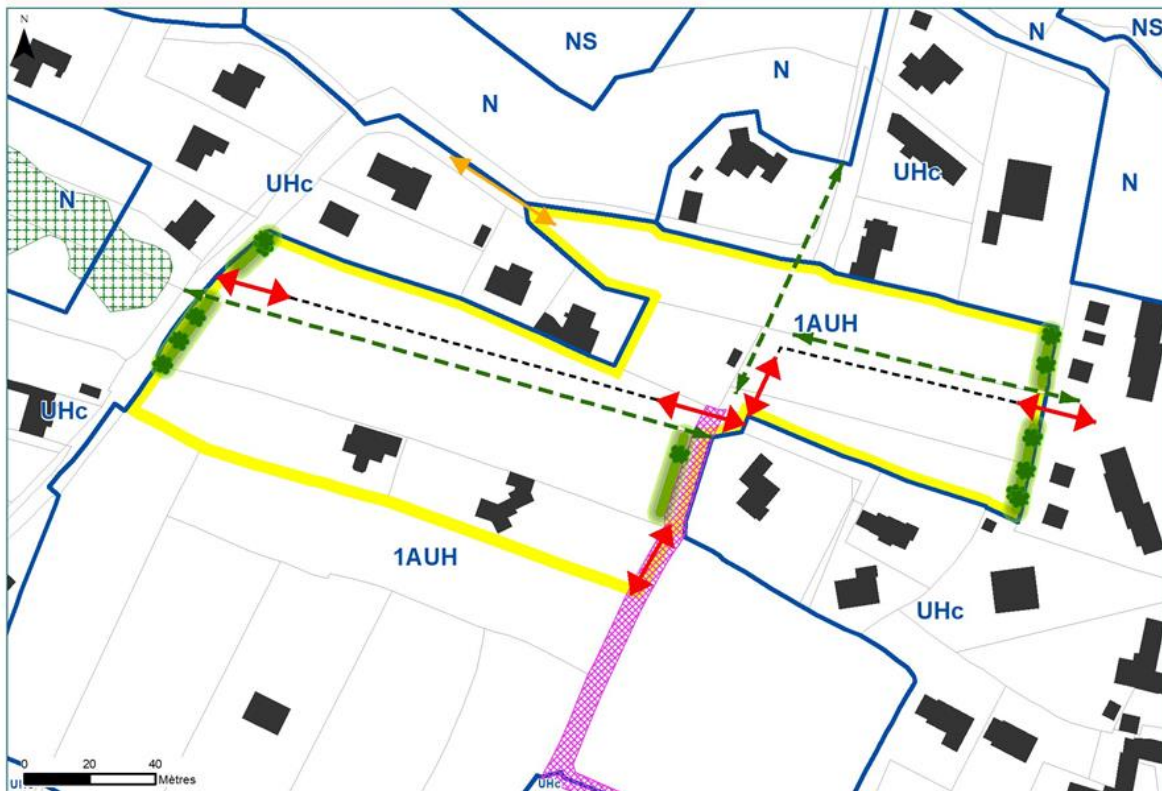
> Respecter l'environnement bâti et le caractère patrimonial

> Préserver les points de vue littoraux en menant une réflexion sur le traitement paysager

*Privilégier les opérations d'aménagement d'ensemble*

## Secteur de Ty Lann - Locquirec - n°132

Orientation d'aménagement et de programmation



### Légende

	Zonage du PLUi	<b>Orientations</b>		Transition paysagère à créer
	périmètre de l'OAP			Accès
	Emplacement réservé			Accès potentiel
	Espaces boisés existants			Desserte automobile
				Liaison douce à créer

### FICHE D'IDENTITÉ DU SECTEUR

Zonage du PLUi : 1AUH

Surface : 18 196 m<sup>2</sup>

Vocation actuelle de la zone : Parcelles naturelles

Propriété : Maîtrise privée

Présence des réseaux en capacité suffisante : Oui

### PROGRAMME

Vocation principale : Habitat

Densité minimale pour les secteurs d'habitat : 20 logements

Hauteur maximale : 9 mètres au faitage et 6,50 mètres à l'acrotère

Programmation : Secteur prioritaire (1)

### PRINCIPES D'AMÉNAGEMENT

#### Accessibilité et déplacements :

> Réaliser des liaisons douces en accompagnement de la trame viaire et notamment entre l'impasse de Ty Lann et l'impasse de Parc Treiz et l'impasse du Corbeau

> Aménager des accès à double sens permettant la desserte automobile au sein de la zone. Un accès potentiel pourrait également être aménagé au nord-ouest de la zone

#### Organisation de l'urbanisation:

> Implanter les constructions de façon à optimiser les apports solaires et à assurer l'intimité des ménages

#### Patrimoine bâti et végétal:

> Respecter l'environnement bâti et le caractère patrimonial

> Assurer le fonctionnement écologique de la zone

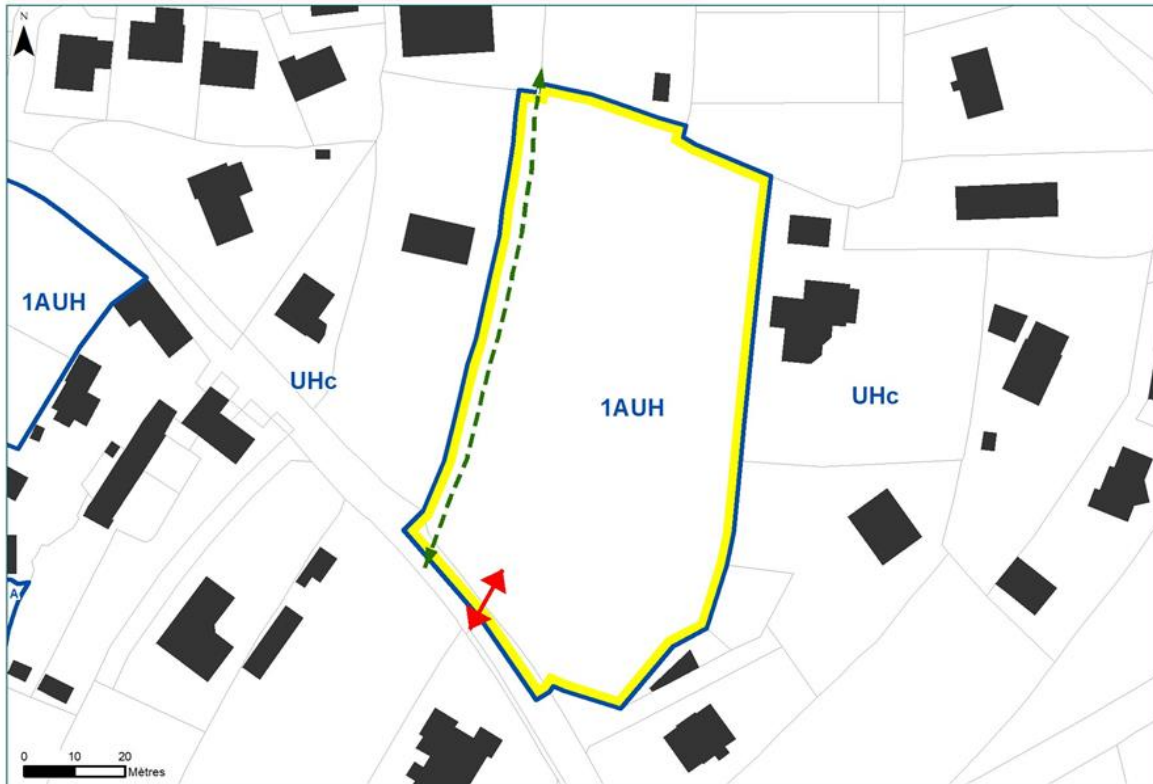
> réaliser des lisières paysagères d'essences locales afin de veiller à une intégration harmonieuse

*Privilégier les opérations d'aménagement d'ensemble*



## Secteur rue de Kermaquer 1 - Locquirec - n°133

Orientation d'aménagement et de programmation



### Légende

- Zonage du PLUi
- périmètre de l'OAP

### Orientations

- ↔ Accès
- - - > Liaison douce à créer

### FICHE D'IDENTITÉ DU SECTEUR

Zonage du PLUi : 1AUH

Surface : 5 941 m<sup>2</sup>

Vocation actuelle de la zone : Prairie

Propriété : Maîtrise privée

Présence des réseaux en capacité suffisante : Oui

### PROGRAMME

Vocation principale : Habitat

Densité minimale pour les secteurs d'habitat : 8 logements

Hauteur maximale : 9 mètres au faîtage et 6,50 mètres à l'acrotère

Programmation : Secteur prioritaire (1)

### PRINCIPES D'AMÉNAGEMENT

#### Accessibilité et déplacements :

- > Réaliser des liaisons douces en accompagnement de la trame viaire et notamment une liaison nord-sud entre la rue de Kermaquer et le giratoire route de Kerbilic
- > Aménager un accès principal au sud, depuis la rue de Kermaquer

#### Organisation de l'urbanisation:

- > Implanter les constructions de façon à optimiser les apports solaires et à assurer l'intimité des ménages

#### Patrimoine bâti et végétal:

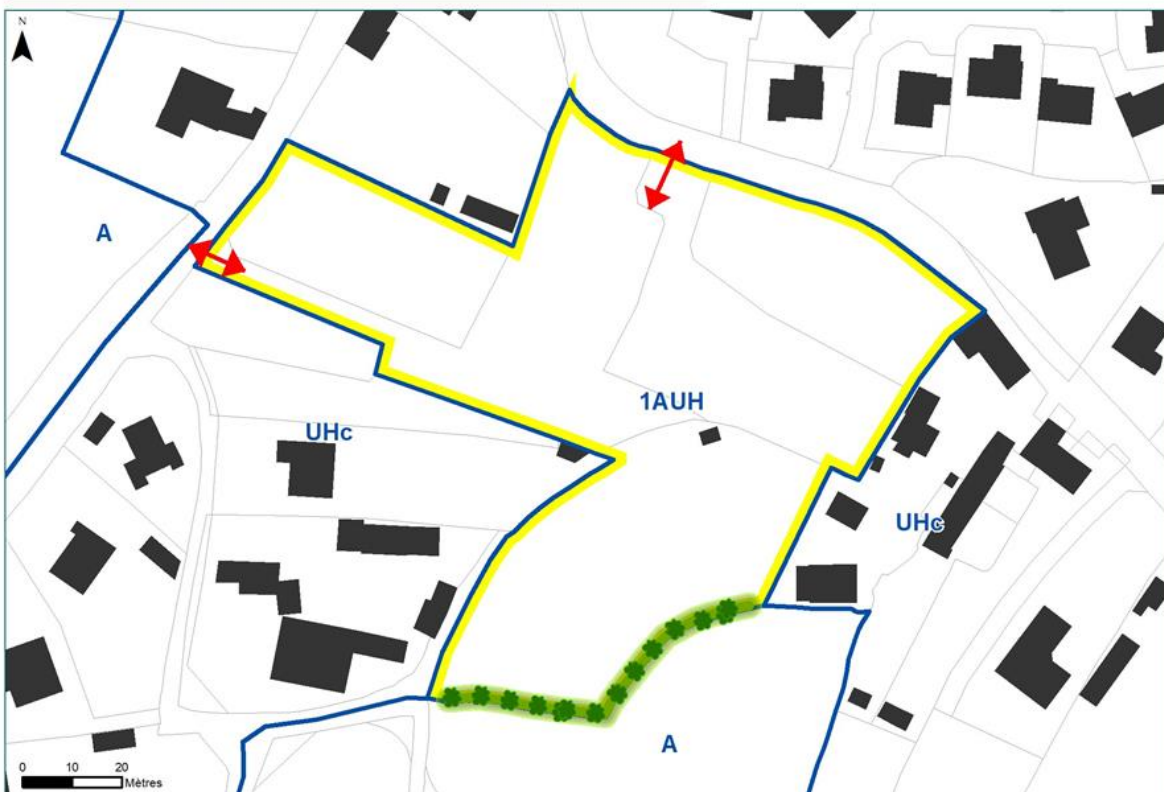
- > Respecter l'environnement bâti et le caractère patrimonial

*Privilégier les opérations d'aménagement d'ensemble*



## Secteur rue de Kermaquer 2 - Locquirec - n°134

Orientation d'aménagement et de programmation



### Légende

 Zonage du PLUi

 périmètre de l'OAP

### Orientations

 Accès

 Transition paysagère à réaliser

### FICHE D'IDENTITÉ DU SECTEUR

Zonage du PLUi : 1AUH

Surface : 9 021 m<sup>2</sup>

Vocation actuelle de la zone : Parcelles naturelles et fonds de jardin

Propriété : Maîtrise privée

Présence des réseaux en capacité suffisante : Oui

### PROGRAMME

Vocation principale : Habitat

Densité minimale pour les secteurs d'habitat : 12 logements

Hauteur maximale : 9 mètres au faîtage et 6,50 mètres à l'acrotère

Programmation : Secteur prioritaire (1)

### PRINCIPES D'AMÉNAGEMENT

#### Accessibilité et déplacements :

> Réaliser des liaisons douces en accompagnement de la trame viaire.

> Aménager un accès à l'ouest de la zone, depuis la route de Kerboulic, et un accès au nord, depuis la rue de Kermaquer

#### Organisation de l'urbanisation:

> Implanter les constructions de façon à optimiser les apports solaires et à assurer l'intimité des ménages

#### Patrimoine bâti et végétal:

> Respecter l'environnement bâti et le caractère patrimonial

> Préserver et mettre en valeur les haies et talus existants

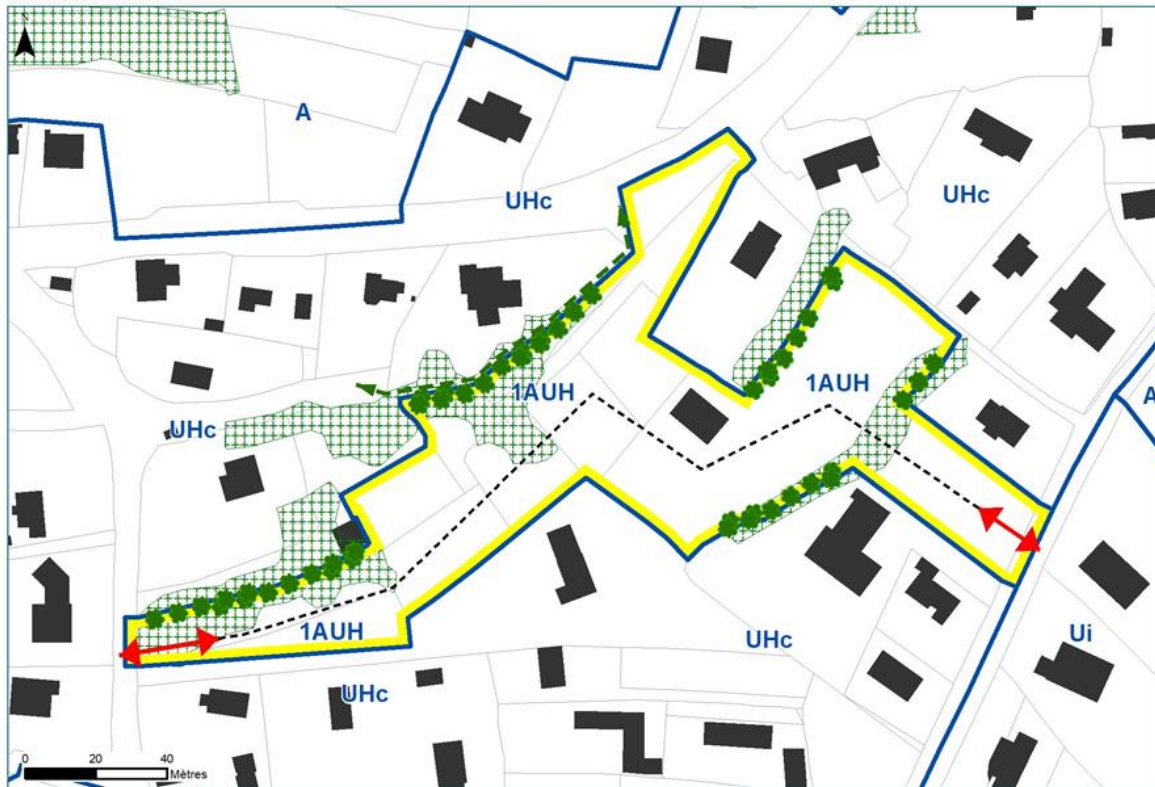
> Réaliser une lisière paysagère d'essences locales en limite sud afin d'assurer une transition harmonieuse avec la zone agricole adjacente

*Privilégier les opérations d'aménagement d'ensemble*



## Secteur rue de Trougourézou 1 - Locquirec - n°135

Orientation d'aménagement et de programmation



### Légende

 Zonage du PLUi	 Desserte automobile
 périmètre de l'OAP	 Liaison douce à créer
 Espaces boisés existants	 Haie bocagère à conserver

### Orientations

 Accès

### FICHE D'IDENTITÉ DU SECTEUR

Zonage du PLUi : 1AUH

Surface : 11 788 m<sup>2</sup>

Vocation actuelle de la zone : Parcelles naturelles, prairies

Propriété : Maîtrise privée

Présence des réseaux en capacité suffisante : Oui

### PROGRAMME

Vocation principale : Habitat

Densité minimale pour les secteurs d'habitat : 16 logements

Hauteur maximale : 9 mètres au faîtage et 6,50 mètres à l'acrotère

Programmation : Secteur prioritaire (1)

### PRINCIPES D'AMÉNAGEMENT

#### Accessibilité et déplacements :

> Réaliser des liaisons douces en accompagnement de la trame viaire.

> Aménager deux accès qui permettront de desservir l'ensemble de la zone. Le premier à l'est, route de Keraloas, et le second à l'ouest, rue de Trougourézou

> Aménager une liaison douce en limite nord de la zone, permettant ainsi de joindre la route de Morlaix et la rue de Keraloas

#### Organisation de l'urbanisation:

> Implanter les constructions de façon à optimiser les apports solaires et à assurer l'intimité des ménages

#### Patrimoine bâti et végétal:

> Respecter l'environnement bâti et le caractère patrimonial

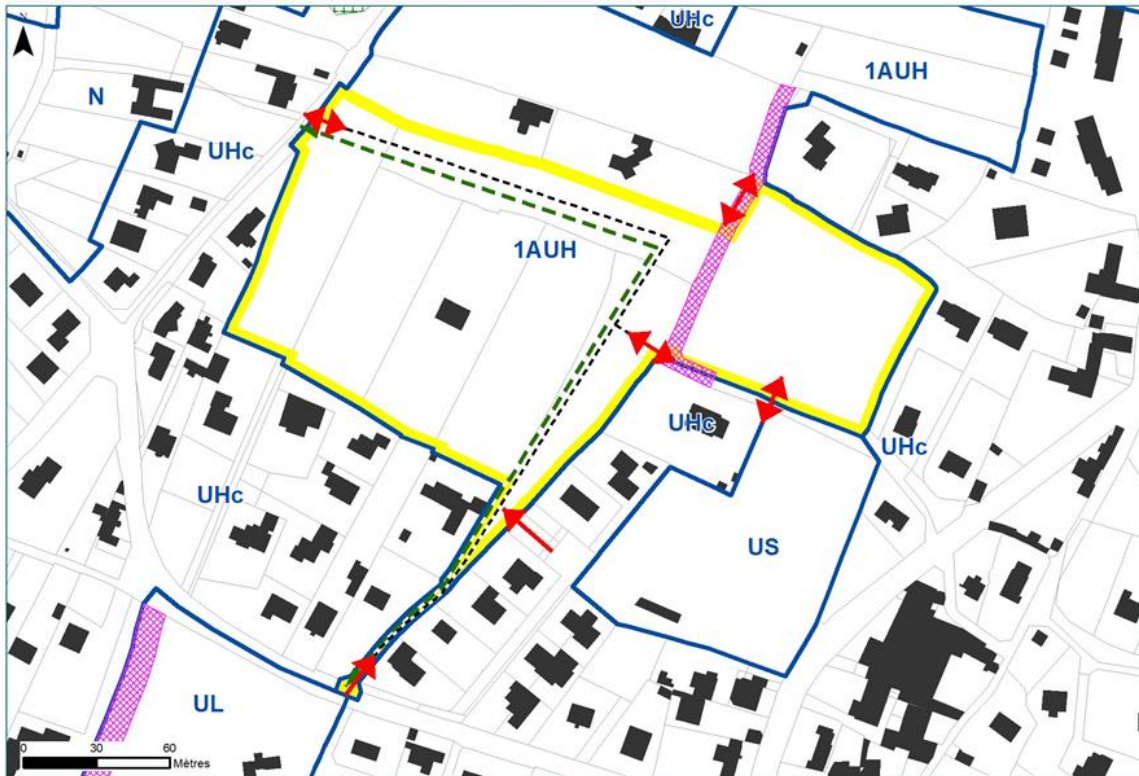
> Préserver et mettre en valeur les haies bocagères existantes

*Privilégier les opérations d'aménagement d'ensemble*










## Secteur rue des Sables Blancs - Locquirec - n°136

Orientation d'aménagement et de programmation



### Légende

	Zonage du PLUi	<b>Orientations</b>	
	périmètre de l'OAP		Accès
	Emplacement réservé		Desserte automobile
	Espaces boisés existants		Liaison douce à créer

### FICHE D'IDENTITÉ DU SECTEUR

Zonage du PLUi : 1AUH

Surface : 27 348 m<sup>2</sup>

Vocation actuelle de la zone : Parcelles naturelles

Propriété : Maîtrise privée

Présence des réseaux en capacité suffisante : Oui

### PROGRAMME

Vocation principale : Habitat

Densité minimale pour les secteurs d'habitat : 34 logements

La densité peut être ajustée au regard des éléments naturels protégés

Hauteur maximale : 9 mètres au faitage et 6,50 mètres à l'acrotère

Programmation : Secteur prioritaire (1)

### PRINCIPES D'AMÉNAGEMENT

#### Accessibilité et déplacements :

> Réaliser des liaisons douces en accompagnement de la trame viaire et notamment une liaison entre la rue des sables blancs et l'impasse du Corbeau

> Aménager deux accès à sens unique. Le premier rue des Sables Blancs et le second impasse Roc'h Crenn. Trois accès à double sens devront également être aménagés impasse de Parc Treiz et permettre la liaison avec la zone urbaine au nord et faisant également l'objet d'une OAP. A l'ouest, un accès double sens permettra les entrées et sorties depuis l'impasse du Corbeau.

#### Organisation de l'urbanisation:

> Implanter les constructions de façon à optimiser les apports solaires et à assurer l'intimité des ménages

#### Patrimoine bâti et végétal:

> Respecter l'environnement bâti et le caractère patrimonial

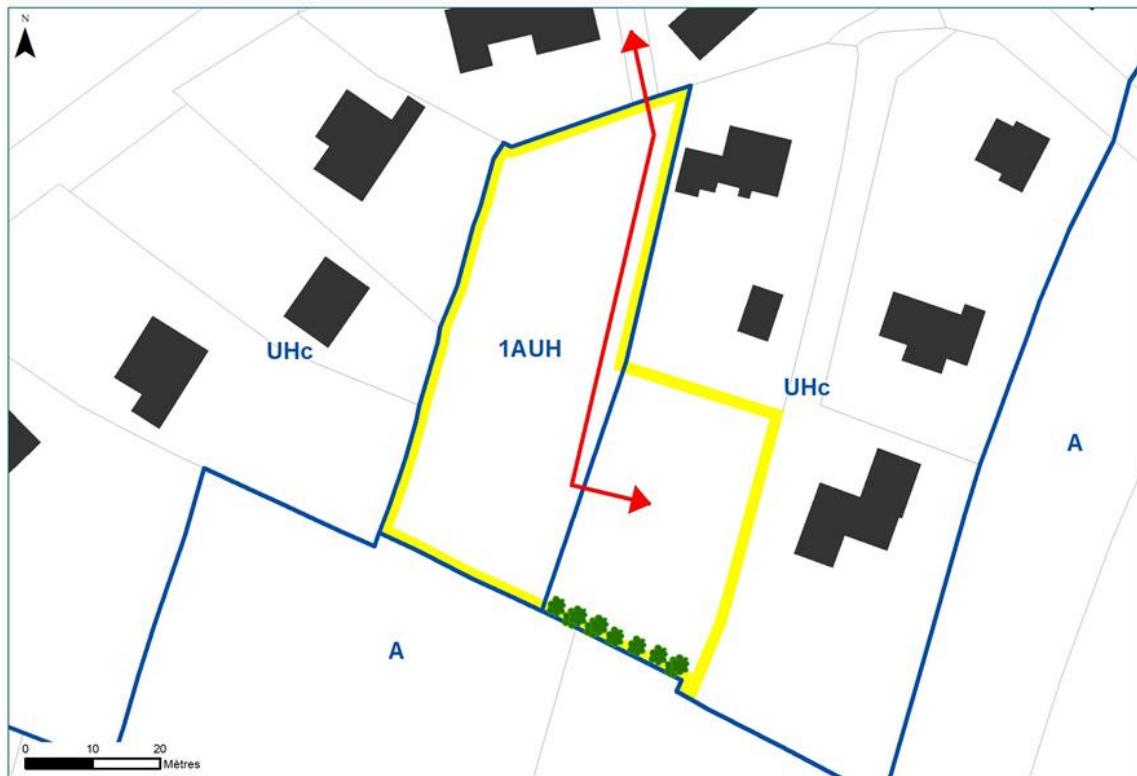
> Assurer le fonctionnement écologique de la zone

*Privilégier les opérations d'aménagement d'ensemble*



## Secteur rue de Kérael - Locquirec - n°137

Orientation d'aménagement et de programmation



### Légende

- Zonage du PLUi
- périmètre de l'OAP
- Orientations**
- ↔ Accès
- 🌳🌳🌳 Haie bocagère à conserver

### FICHE D'IDENTITÉ DU SECTEUR

Zonage du PLUi : 1AUH et UHc (parcelle AL 47)  
 Surface : 2 908 m<sup>2</sup>  
 Vocation actuelle de la zone : Parcelle naturelle  
 Propriété : Maîtrise privée  
 Présence des réseaux en capacité suffisante : Oui

### PROGRAMME

Vocation principale : Habitat  
 Densité minimale pour les secteurs d'habitat : 15 logements / ha  
 Hauteur maximale : 9 mètres au faitage et 6,50 mètres à l'acrotère  
 Programmation : Secteur prioritaire (1)

### PRINCIPES D'AMÉNAGEMENT

#### Accessibilité et déplacements :

- > Réaliser des liaisons douces en accompagnement de la trame viaire.
- > Aménager un accès principal depuis la rue de Kérael au Nord. La parcelle AL 47, au sud-est de la zone, devra également avoir un accès.

#### Organisation de l'urbanisation:

- > Implanter les constructions de façon à optimiser les apports solaires et à assurer l'intimité des ménages

#### Patrimoine bâti et végétal:

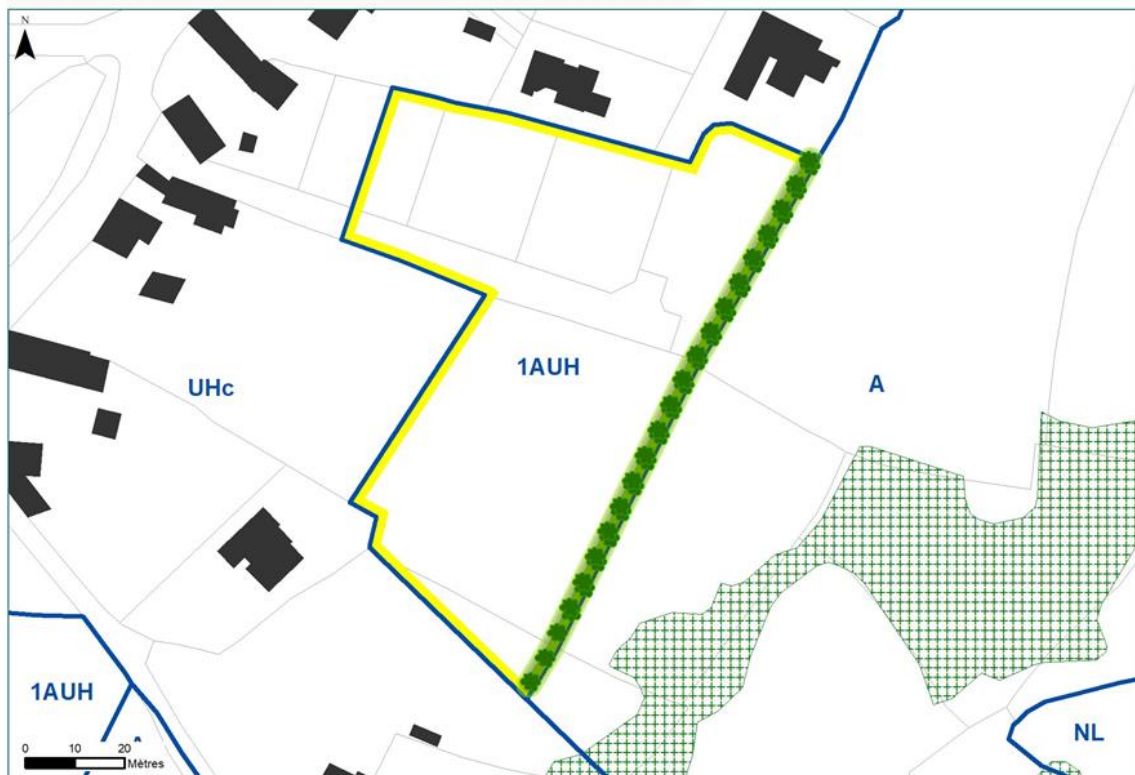
- > Respecter l'environnement bâti et le caractère patrimonial
- > Préserver les haies bocagères existantes afin d'assurer une transition harmonieuse avec la zone agricole adjacente

*Privilégier les opérations d'aménagement d'ensemble*



## Secteur Vark Izella - Locquirec - n°138

Orientation d'aménagement et de programmation



### Légende

- Zonage du PLUi
  - périmètre de l'ODAP
  - Espaces boisés existants
- Orientations**
- Transition paysagère à créer

### FICHE D'IDENTITÉ DU SECTEUR

Zonage du PLUi : 1AUH  
 Surface : 6 184 m<sup>2</sup>  
 Vocation actuelle de la zone : Fonds de jardin  
 Propriété : Maîtrise privée  
 Présence des réseaux en capacité suffisante : Oui

### PROGRAMME

Vocation principale : Habitat  
 Densité minimale pour les secteurs d'habitat : 15 logements / ha  
 Hauteur maximale : 9 mètres au faîtage et 6,50 mètres à l'acrotère  
 Programmation : Secteur prioritaire (1)

### PRINCIPES D'AMÉNAGEMENT

#### Accessibilité et déplacements :

- > Réaliser des liaisons douces en accompagnement de la trame viaire.
- > Aménager un accès rue du Varcq, qui permettra de desservir l'ensemble de la zone

#### Organisation de l'urbanisation:

- > Implanter les constructions de façon à optimiser les apports solaires et à assurer l'intimité des ménages

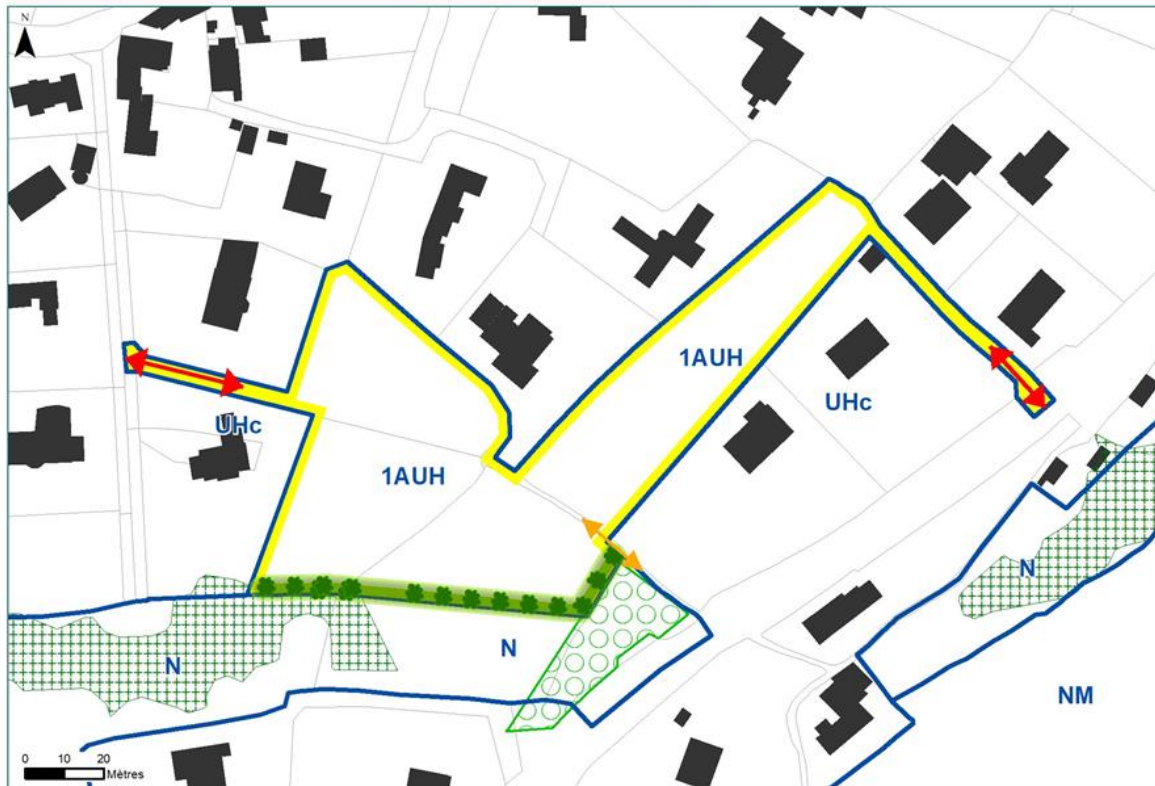
#### Patrimoine bâti et végétal:

- > Respecter l'environnement bâti et le caractère patrimonial
- > Préserver les haies et talus existants
- > Réaliser une lisière paysagère d'essences locales sur la limite est afin d'assurer une transition harmonieuse avec la zone agricole adjacente

*Privilégier les opérations d'aménagement d'ensemble*

## Secteur rue de Plestin - Locquirec - n°139

Orientation d'aménagement et de programmation



### Légende

	Zonage du PLUi	<b>Orientations</b>
	périmètre de l'OAP	 Accès
	Espaces boisés classés	 Accès secondaire
	Espaces boisés existants	 Transition paysagère à maintenir/restaurer

### FICHE D'IDENTITÉ DU SECTEUR

Zonage du PLUi : 1AUH

Surface : 7 785 m<sup>2</sup>

Vocation actuelle de la zone : Parcelles naturelles

Propriété : Maîtrise privée

Présence des réseaux en capacité suffisante : Oui

### PROGRAMME

Vocation principale : Habitat

Densité minimale pour les secteurs d'habitat : 7 logements

Hauteur maximale : 9 mètres au faîtage et 6,50 mètres à l'acrotère

Programmation : Secteur prioritaire (1)

### PRINCIPES D'AMÉNAGEMENT

#### Accessibilité et déplacements :

> Réaliser des liaisons douces en accompagnement de la trame viaire.

> Aménager deux accès qui permettront de desservir l'ensemble de la zone. Le premier à l'est, route de Plestin, et le second à l'ouest, impasse Ty Forn. Un accès potentiel pourrait également être aménagé au sud-est de la zone

#### Organisation de l'urbanisation:

> Implanter les constructions de façon à optimiser les apports solaires et à assurer l'intimité des ménages

#### Patrimoine bâti et végétal:

> Respecter l'environnement bâti et le caractère patrimonial

> Préserver et mettre en valeur les haies bocagères existantes

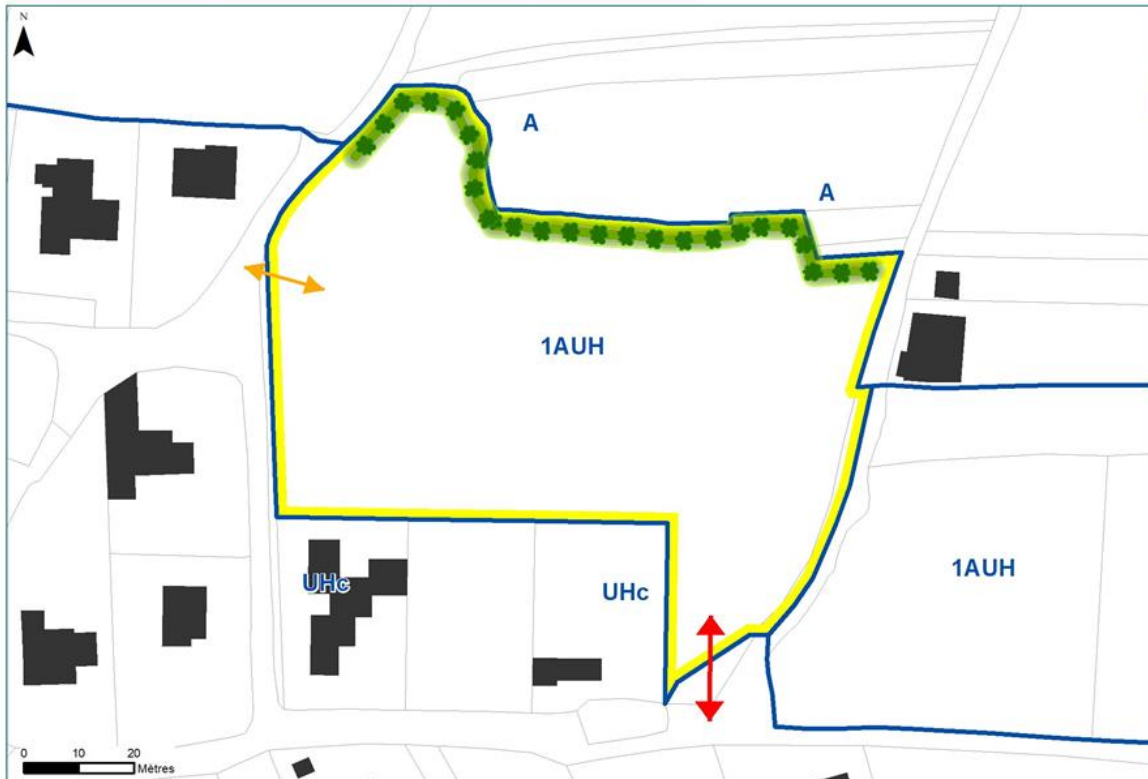
> Réaliser une lisière paysagère d'essences locales sur la limite sud afin d'assurer une transition harmonieuse avec la zone naturelle adjacente

*Privilégier les opérations d'aménagement d'ensemble*



## Secteur rue des Aubepines 1 - Locquirec - n°140

Orientation d'aménagement et de programmation



### Légende

 Zonage du PLUi  Transition paysagère à maintenir/restaurer

 périmètre de l'OAP

### Orientations

 Accès

 Accès potentiel

### FICHE D'IDENTITÉ DU SECTEUR

Zonage du PLUi : 1AUH

Surface : 7 087 m<sup>2</sup>

Vocation actuelle de la zone : Parcelles cultivées

Propriété : Maîtrise privée

Présence des réseaux en capacité suffisante : Oui

### PROGRAMME

Vocation principale : Habitat

Densité minimale pour les secteurs d'habitat : 15 logements / ha

Hauteur maximale : 9 mètres au faitage et 6,50 mètres à l'acrotère

Programmation : Secteur prioritaire (1)

### PRINCIPES D'AMÉNAGEMENT

#### Accessibilité et déplacements :

- > Réaliser des liaisons douces en accompagnement de la trame viaire.
- > Aménager un accès depuis la rue des Aubepines au Sud de la zone
- > Prévoir la réalisation éventuelle d'un accès à l'ouest de la zone

#### Organisation de l'urbanisation :

- > Implanter les constructions de façon à optimiser les apports solaires et à assurer l'intimité des ménages

#### Patrimoine bâti et végétal :

- > Respecter l'environnement bâti et le caractère patrimonial
- > Préserver et mettre en valeur les haies bocagères existantes
- > Réaliser une lisière paysagère d'essences locales sur la limite nord afin d'assurer une transition harmonieuse avec la zone naturelle adjacente

*Privilégier les opérations d'aménagement d'ensemble*

## Secteur 1 rue du Varcq - Locquirec - n°141

Orientation d'aménagement et de programmation



### Légende

- Zonage du PLUi
  - périmètre de l'OAP
  - Transition paysagère à créer
  - Talus à préserver
- Orientations**
- Accès
  - Talus à préserver

### FICHE D'IDENTITÉ DU SECTEUR

Zonage du PLUi : 1AUH  
 Surface : 6 184 m<sup>2</sup>  
 Vocation actuelle de la zone : Parcelles cultivées  
 Propriété : Maîtrise privée  
 Présence des réseaux en capacité suffisante : Oui

### PROGRAMME

Vocation principale : Habitat  
 Densité minimale pour les secteurs d'habitat : 15 logements / ha  
 Hauteur maximale : 9 mètres au faitage et 6,50 mètres à l'acrotère  
 Programmation : Secteur secondaire (2)

### PRINCIPES D'AMÉNAGEMENT

#### Accessibilité et déplacements :

- > Réaliser des liaisons douces en accompagnement de la trame viaire.
- > Aménager un accès unique, rue du Varcq, qui permettra de desservir l'ensemble de la zone

#### Organisation de l'urbanisation:

- > Implanter les constructions de façon à optimiser les apports solaires et à assurer l'intimité des ménages

#### Patrimoine bâti et végétal:

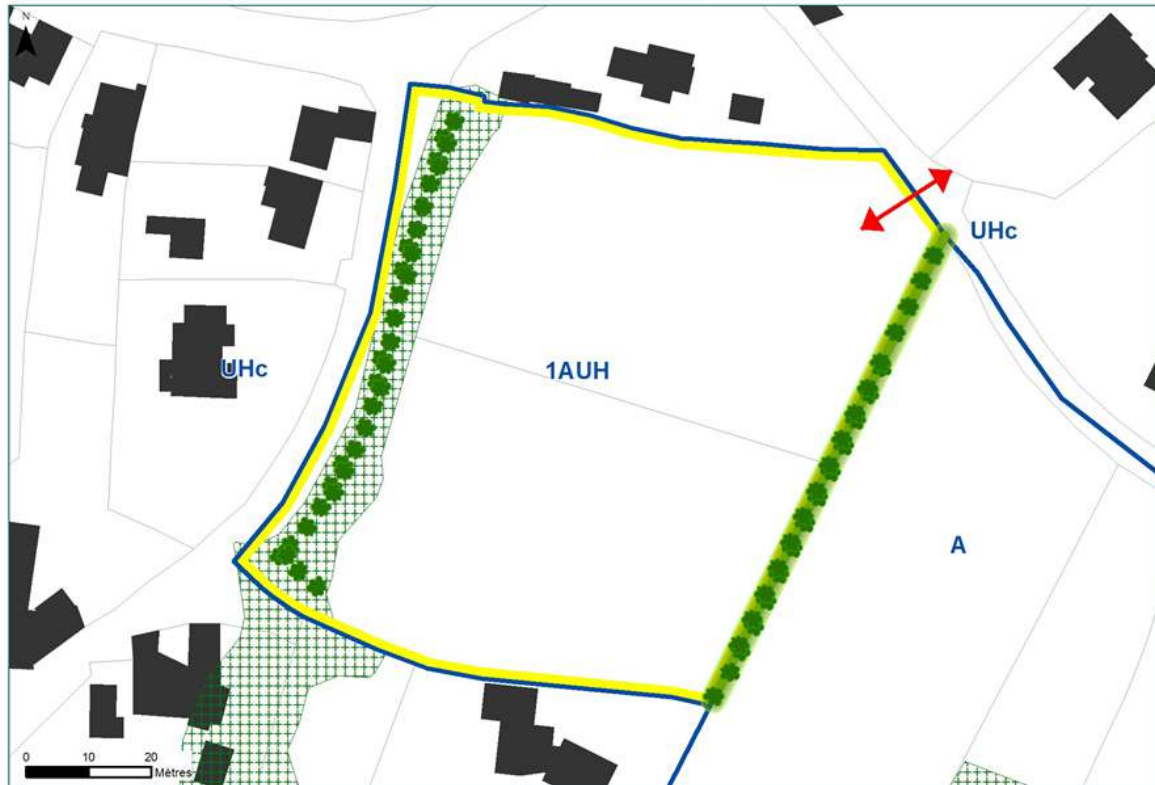
- > Respecter l'environnement bâti et le caractère patrimonial
- > Préserver les haies et talus existants
- > Réaliser une lisière paysagère d'essences locales sur la limite est afin d'assurer une transition harmonieuse avec la zone agricole adjacente

*Privilégier les opérations d'aménagement d'ensemble*



## Secteur du hameau du Varcq - Locquirec - n°142

Orientation d'aménagement et de programmation



### Légende

 Zonage du PLUi	 Haie bocagère à conserver
 périmètre de l'OAP	 Transition paysagère à créer
 Espaces boisés existants	

### Orientations

 Accès

### FICHE D'IDENTITÉ DU SECTEUR

Zonage du PLUi : 1AUH

Surface : 7 218 m<sup>2</sup>

Vocation actuelle de la zone : Parcelles cultivées

Propriété : Maîtrise privée

Présence des réseaux en capacité suffisante : Oui

### PROGRAMME

Vocation principale : Habitat

Densité minimale pour les secteurs d'habitat : 15 logements / ha

Hauteur maximale : 9 mètres au faîtage et 6,50 mètres à l'acrotère

Programmation : Secteur secondaire (2)

### PRINCIPES D'AMÉNAGEMENT

#### Accessibilité et déplacements :

> Réaliser des liaisons douces en accompagnement de la trame viaire.

> Aménager un accès unique, rue de Kleguer, qui permettra de desservir l'ensemble de la zone

#### Organisation de l'urbanisation:

> Implanter les constructions de façon à optimiser les apports solaires et à assurer l'intimité des ménages

#### Patrimoine bâti et végétal:

> Respecter l'environnement bâti et le caractère patrimonial

> Préserver et mettre en valeur les haies bocagères existantes

> Réaliser une lisière paysagère d'essences locales sur la limite est afin d'assurer une transition harmonieuse avec la zone agricole adjacente

*Privilégier les opérations d'aménagement d'ensemble*



## Secteur rue des Aubepines 2 - Locquirec - n°143

Orientation d'aménagement et de programmation



### Légende

 Zonage du PLUi

 périmètre de l'OAP

### Orientations

 Accès

 Transition paysagère à réaliser

### FICHE D'IDENTITÉ DU SECTEUR

Zonage du PLUi : 1AUH

Surface : 4 405 m<sup>2</sup>

Vocation actuelle de la zone : Parcelles naturelles

Propriété : Maîtrise privée

Présence des réseaux en capacité suffisante : Oui

### PROGRAMME

Vocation principale : Habitat

Densité minimale pour les secteurs d'habitat : 15 logements / ha

Hauteur maximale : 9 mètres au faîtage et 6,50 mètres à l'acrotère

Programmation : Secteur secondaire (2)

### PRINCIPES D'AMÉNAGEMENT

#### Accessibilité et déplacements :

> Réaliser des liaisons douces en accompagnement de la trame viaire.

> Aménager un accès au sud de la zone depuis la rue des Aubepines

#### Organisation de l'urbanisation:

> Implanter les constructions de façon à optimiser les apports solaires et à assurer l'intimité des ménages

#### Patrimoine bâti et végétal:

> Respecter l'environnement bâti et le caractère patrimonial

> Préserver et mettre en valeur les haies bocagères existantes

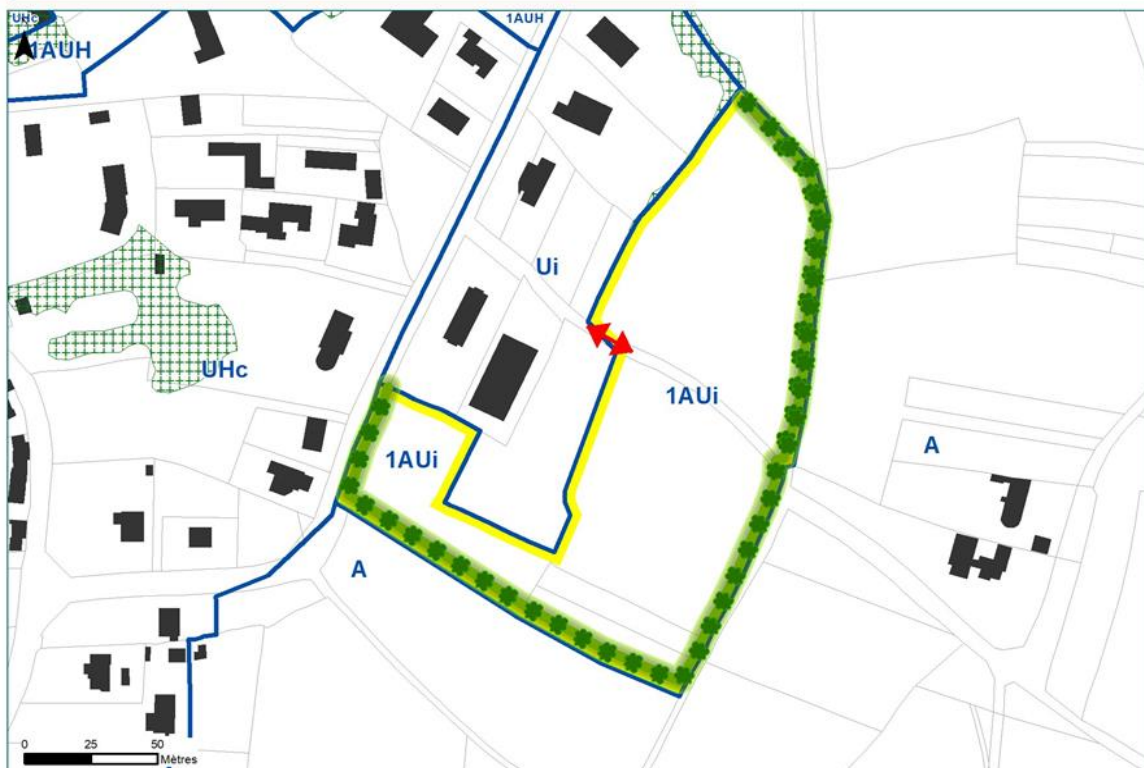
> Réaliser une lisière paysagère d'essences locales sur la limite nord afin d'assurer une transition harmonieuse avec la zone naturelle adjacente

*Privilégier les opérations d'aménagement d'ensemble*



## Secteur rue de Trougourérou 2 - Locquirec - n°144

Orientation d'aménagement et de programmation



### Légende

 Zonage du PLUi

 Transition paysagère à créer

 périmètre de l'OAP

 Espaces boisés existants

### Orientations

 Accès

### FICHE D'IDENTITÉ DU SECTEUR

Zonage du PLUi : 1AUi

Surface : 18 089 m<sup>2</sup>

Vocation actuelle de la zone : Parcelles cultivées

Propriété : Maîtrise privée

Présence des réseaux en capacité suffisante : Oui

### PROGRAMME

Vocation principale : Activités économiques

Densité minimale pour les secteurs d'habitat : Non concerné

Hauteur maximale : Non concerné

Programmation : Non concerné

### PRINCIPES D'AMÉNAGEMENT

#### Accessibilité et déplacements :

> Réaliser des liaisons douces en accompagnement de la trame viaire.

#### Organisation de l'urbanisation:

> Implanter préférentiellement les constructions de façon à optimiser les apports solaires

#### Patrimoine bâti et végétal:

> Respecter l'environnement bâti et le caractère patrimonial

> Veiller à l'intégration paysagère des nouvelles constructions

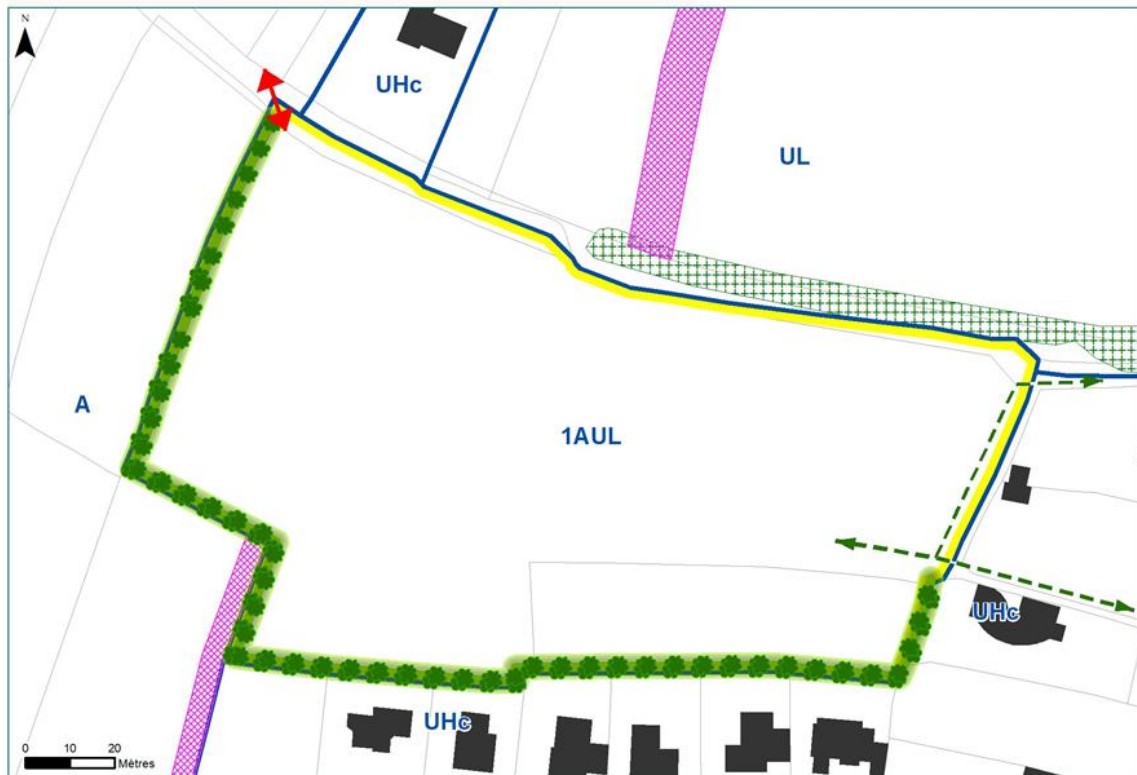
> Réaliser une lisière paysagère d'essences locales afin d'assurer une transition harmonieuse avec la zone agricole adjacente

*Privilégier les opérations d'aménagement d'ensemble*










## Secteur de l'impasse des Pâquerettes - Locquirec - n°145

Orientation d'aménagement et de programmation



### Légende

	Zonage du PLUi	<b>Orientations</b>
	périmètre de l'OAP	 Accès
	Emplacement réservé	 Liaison douce à créer
	Espaces boisés existants	 Transition paysagère à créer

### FICHE D'IDENTITÉ DU SECTEUR

Zonage du PLUi : 1AUL  
 Surface : 16 729 m<sup>2</sup>  
 Vocation actuelle de la zone : Parcelles cultivées  
 Propriété : Maîtrise privée  
 Présence des réseaux en capacité suffisante : Oui

### PROGRAMME

Vocation principale : Activités touristiques  
 Densité minimale pour les secteurs d'habitat : Non concerné  
 Hauteur maximale : Non concerné  
 Programmation : Non concerné

### PRINCIPES D'AMÉNAGEMENT

#### Accessibilité et déplacements :

- > Réaliser des liaisons douces en accompagnement de la trame viaire et notamment une liaison entre l'impasse des Pâquerettes et la route de Morlaix.
- > Aménager un accès unique au nord-ouest de la zone et permettant la liaison avec la rue de Kérael

#### Organisation de l'urbanisation:

- > Implanter les constructions de façon à optimiser les apports solaires

#### Patrimoine bâti et végétal:

- > Respecter l'environnement bâti et le caractère patrimonial
- > Réaliser une lisière paysagère d'essences locales afin d'assurer une transition harmonieuse entre les espaces bâtis et les espaces cultivés

*Privilégier les opérations d'aménagement d'ensemble*



## > MORLAIX

### OAP sectorielles à vocation d'habitat

#### *Secteurs prioritaires*

OAP 151 – L'Orée du bois .....	145
OAP 152 – Le Verger .....	146
OAP 153 – Rue Armand Rousseau .....	147
OAP 154 – Rue Bakounine .....	148
OAP 155 – Rue de Kerozar .....	149
OAP 156 – Rue de Plougasnou .....	150
OAP 157 – Rue du Général le Flô .....	151
OAP 158 – Petit Launay .....	152
OAP 159 – Gambetta Est .....	153
OAP 160 – Rue Paul Sérusier .....	154
OAP 161 – Roc'h Glas .....	155
OAP 162 – Avenue de Wurselen .....	156
OAP 163 – Rue de Kergariou .....	157
OAP 164 – Rue Gambetta Ouest .....	158
OAP 165 – Rue de l'Hospice .....	159
OAP 166 – Rue Albert le Grand Est .....	160

#### *Secteurs secondaires*

OAP 167 – Rue Alfred le Bars .....	161
OAP 168 – Avenue de Truro .....	162
OAP 169 – Rue de la Paix .....	163
OAP 170 – Botloré .....	164
OAP 171 – Rue de Kermaria .....	165

### OAP sectorielles à vocation économique

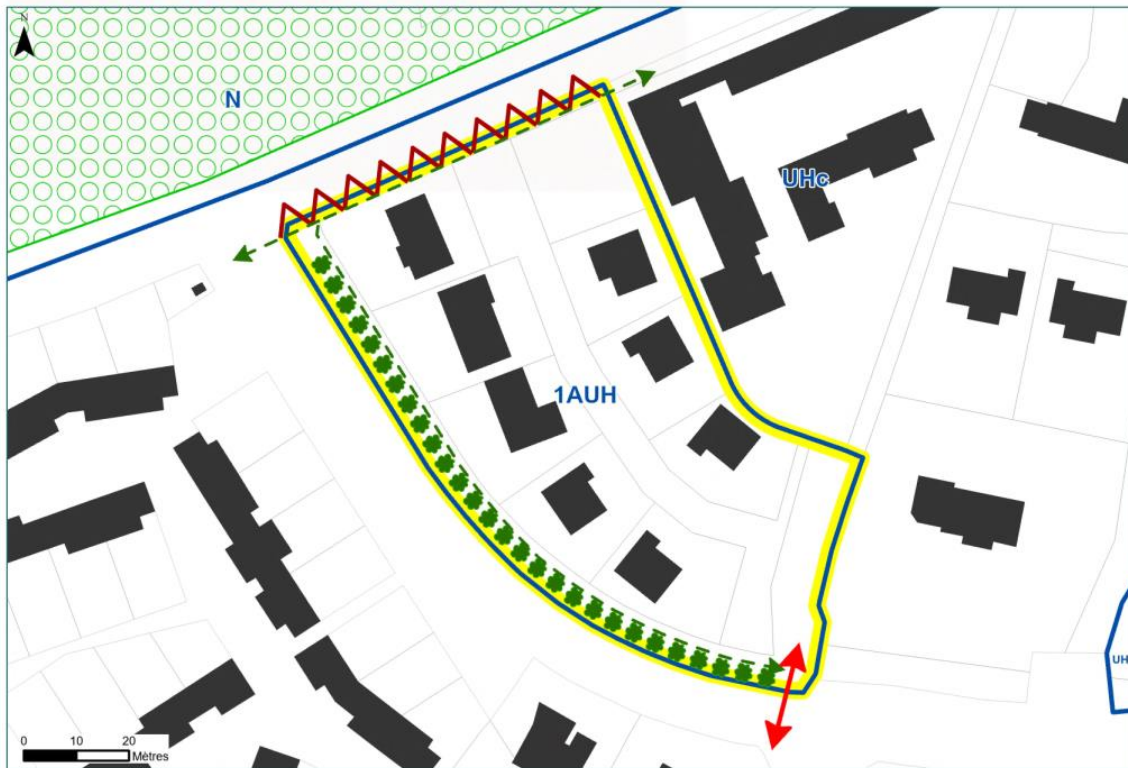
OAP 172 – Kerfraval .....	166
OAP 173 – ZA de Kerozar .....	167
OAP 174 – Site de Langolvas .....	168

### OAP sectorielles à vocation de service

OAP 175 – ZA du Pillion .....	169
-------------------------------	-----

## Secteur l'Orée du Bois - Morlaix - n°151

Orientation d'aménagement et de programmation



### Légende

 Zonage du PLUi	 Espaces boisés classés	 Liaison douce à créer
 Périmètre de l'OAP	Orientations	 Accès interdit
	 Accès	 Alignement d'arbres à conserver

### FICHE D'IDENTITÉ DU SECTEUR

Zonage du PLUi : 1AUH

Surface : 6 512 m<sup>2</sup>

Vocation actuelle de la zone : Parcelle bâtie

Propriété : Maîtrise communale et privée

Présence des réseaux en capacité suffisante : Oui

### PROGRAMME

Vocation principale : Dominante habitat

Densité minimale pour les secteurs d'habitat : 9 logements

La densité peut être ajustée au regard des éléments naturels protégés

Hauteur maximale : Rdc + 1 niveau + combles/attique

Programmation : Secteur prioritaire (1)

### PRINCIPES D'AMÉNAGEMENT

#### Accessibilité et déplacements :

- > Aménager un accès sur la rue de Réo
- > Interdire tout accès sur la rue de l'Orée du bois
- > Renforcer le cheminement existant le long de la limite sud-ouest de la zone
- > Réaliser des liaisons douces en accompagnement de la trame viaire.

#### Organisation de l'urbanisation:

- > Implanter les constructions de façon à optimiser les apports solaires et à assurer l'intimité des ménages

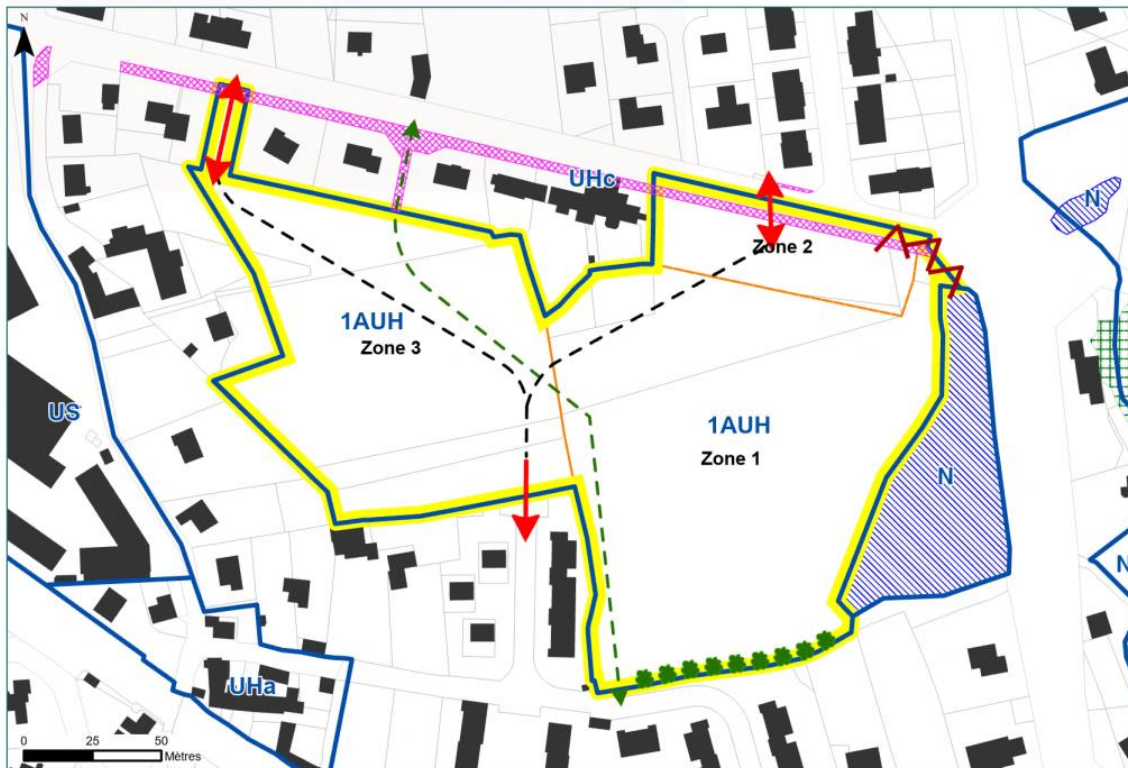
#### Patrimoine bâti et végétal:

- > Respecter l'environnement bâti et le caractère patrimonial
- > Assurer le fonctionnement écologique de la zone
- > Préserver l'alignement d'arbres existants

Privilégier les opérations d'aménagement d'ensemble

## Secteur Le Verger - Morlaix - n°152

Orientation d'aménagement et de programmation



### Légende

Zonage du PLUi	Espaces boisés classés	Liaison douce à créer
Périmètre de l'IOAP	Espaces boisés existants	Accès interdit
Emplacement réservé	Orientations	Talus à conserver
Zones humides	Accès	Secteur de l'IOAP
	Desserte automobile	

### FICHE D'IDENTITÉ DU SECTEUR

Zonage du PLUi : 1AUH

Surface : 31 338 m<sup>2</sup>

Vocation actuelle de la zone : Parcelles naturelles

Propriété : Maîtrise communale (zones 1 et 2) / Maîtrise privée (zone 3)

Présence des réseaux en capacité suffisante : Oui

### PROGRAMME

Vocation principale : Dominante habitat

Densité minimale pour les secteurs d'habitat : 56 logements

Hauteur maximale : Rdc + 2 niveaux + combles/attique

Programmation : Secteur prioritaire (1)

### PRINCIPES D'AMÉNAGEMENT

#### Accessibilité et déplacements :

> Aménager deux accès sur la rue Bellevue de la Madeleine et un accès sur l'impasse des Pommiers.

> Garantir l'accessibilité de l'ensemble de la zone

> Réaliser des liaisons douces en accompagnement de la trame viaire.

#### Organisation de l'urbanisation:

> Implanter les constructions de façon à optimiser les apports solaires et à assurer l'intimité des ménages

> Réaliser une aire de collecte des ordures ménagères

> Prévoir éventuellement une aire de jeux ou de loisirs

#### Patrimoine bâti et végétal:

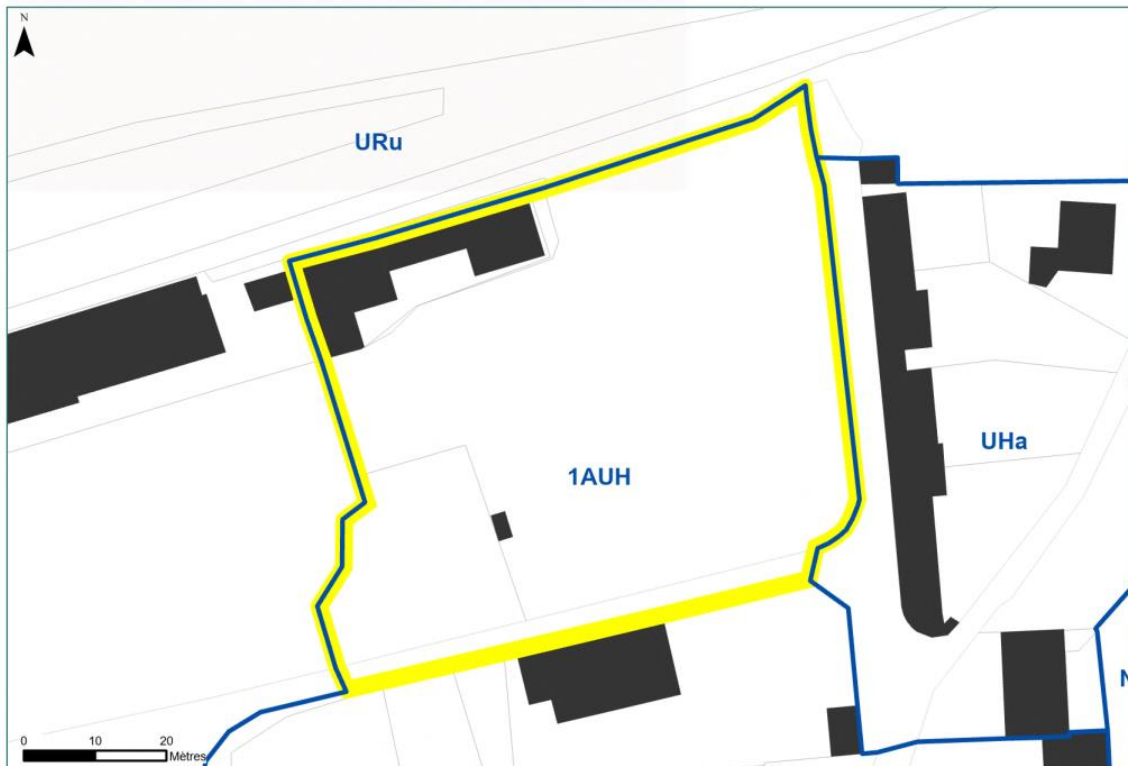
> Respecter l'environnement bâti et le caractère patrimonial

> Préserver les talus existants en frange sud de la zone

Privilégier les opérations d'aménagement d'ensemble respectant le phasage par zone

## Secteur rue Armand Rousseau - Morlaix - n°153

Orientation d'aménagement et de programmation



### Légende

 Zonage du PLUi

 Périmètre de l'OAP

### FICHE D'IDENTITÉ DU SECTEUR

Zonage du PLUi : 1AUH

Surface : 4 592 m<sup>2</sup>

Vocation actuelle de la zone : Bâti désaffectés

Propriété : Maîtrise communale et privée

Présence des réseaux en capacité suffisante : Oui

### PROGRAMME

Vocation principale : Habitat et activités compatibles

Densité minimale pour les secteurs d'habitat : 70 logements / ha

Hauteur maximale : Rdc + 2 niveaux + combles/attique, soit 13 mètres au point le plus haut

Programmation : Secteur prioritaire (1)

### PRINCIPES D'AMÉNAGEMENT

#### Accessibilité et déplacements :

> Réaliser des liaisons douces en accompagnement de la trame viaire.

#### Organisation de l'urbanisation:

> Implanter les constructions de façon à optimiser les apports solaires et à assurer l'intimité des ménages

#### Patrimoine bâti et végétal:

> Respecter l'environnement bâti et le caractère patrimonial

Privilégier les opérations d'aménagement d'ensemble



## Secteur rue Bakounine - Morlaix - n°154

Orientation d'aménagement et de programmation



### Légende

Zonage du PLUi	<b>Orientations</b>	Accès interdit
Périmètre de l'OAP	Accès	Haie bocagère à conserver
Espaces boisés existants	Liaison douce existante	Transition paysagère à réaliser

### FICHE D'IDENTITÉ DU SECTEUR

Zonage du PLUi : UHc

Surface : 4 967 m<sup>2</sup>

Vocation actuelle de la zone : Parcelle partiellement bâtie

Propriété : Maîtrise privée

Présence des réseaux en capacité suffisante : Oui

### PROGRAMME

Vocation principale : Habitat et activités tertiaires

Densité minimale pour les secteurs d'habitat : 14 logements

Hauteur maximale : Rdc + 2 niveaux + combles/attique, soit 13 mètres au point le plus haut

Programmation : Secteur prioritaire (1)

### PRINCIPES D'AMÉNAGEMENT

#### Accessibilité et déplacements :

- > Aménager un accès depuis la rue Bakounine
- > Aucun accès véhicule n'est autorisé en limite nord de la zone
- > Réaliser des liaisons douces en accompagnement de la trame viaire.

#### Organisation de l'urbanisation:

- > Implanter les constructions en fonction de l'orientation solaire optimale

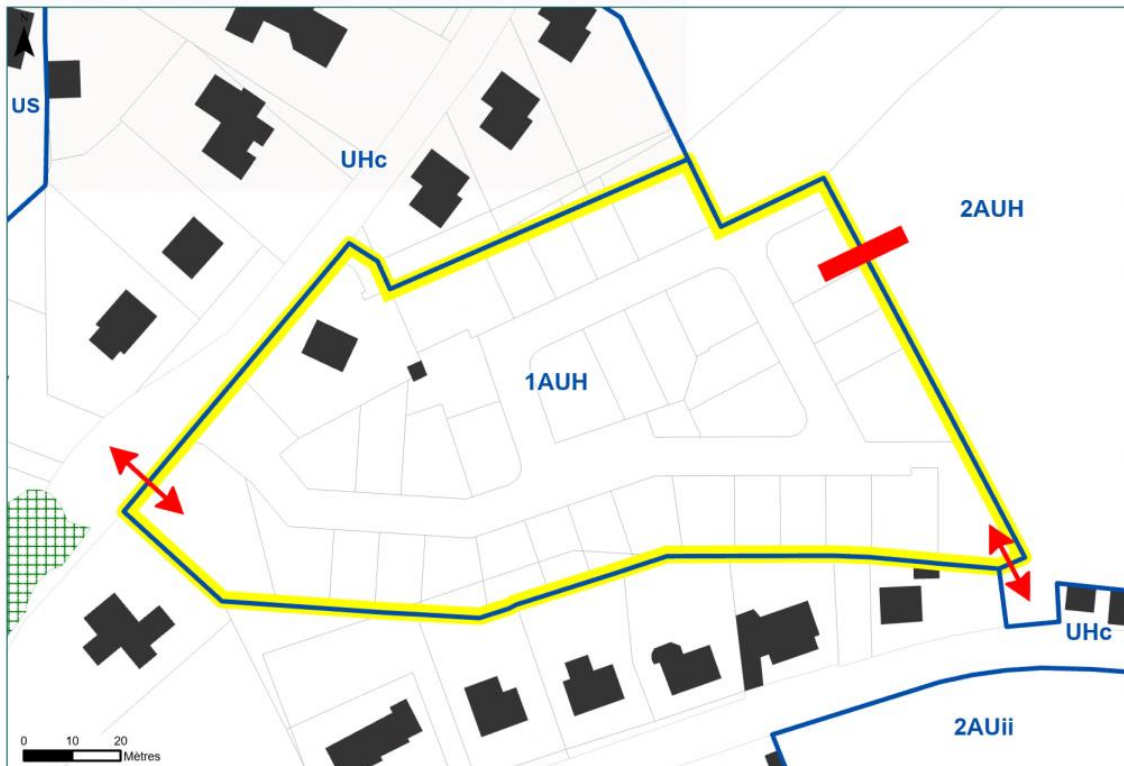
#### Patrimoine bâti et végétal:

- > Respecter l'environnement bâti et le caractère patrimonial
- > Préserver et renforcer les haies bocagères existantes le long de la rue Bakounine. Si les arbres existants ne peuvent pas être conservés (ensoleillement), ils devront être remplacés par une frange végétale rue Bakounine
- > Réaliser une lisière paysagère d'essences locales en limite nord de la zone afin d'assurer une transition harmonieuse avec l'espace naturel adjacent


Privilégier les opérations d'aménagement d'ensemble

## Secteur rue de Kerozar - Morlaix - n°155

Orientation d'aménagement et de programmation



## Légende

	Zonage du PLUi		Espaces boisés existants		Amorce à créer
	Périmètre de l'OAP		Orientations		
				Accès	

## FICHE D'IDENTITÉ DU SECTEUR

Zonage du PLUi : 1AUH

Surface : 11 016 m<sup>2</sup>

Vocation actuelle de la zone : Parcelle naturelle et habitat

Propriété : Maîtrise privée

Présence des réseaux en capacité suffisante : Oui

## PROGRAMME

Vocation principale : Habitat

Densité minimale pour les secteurs d'habitat : 20 logements / ha  
 La densité peut être ajustée au regard des éléments naturels protégés

Hauteur maximale : Rdc + 1 niveau + combles/attique

Programmation : Secteur prioritaire (1)

## PRINCIPES D'AMÉNAGEMENT

**Accessibilité et déplacements :**

- > Aménager un accès sur la rue de Roc'h Glas et un accès sur la route de Garlan
- > Permettre un accès à la zone 2AUH en créant une amorce
- > Réaliser des liaisons douces en accompagnement de la trame viaire.

**Organisation de l'urbanisation:**

- > Implanter les constructions de façon à optimiser les apports solaires et à assurer l'intimité des ménages

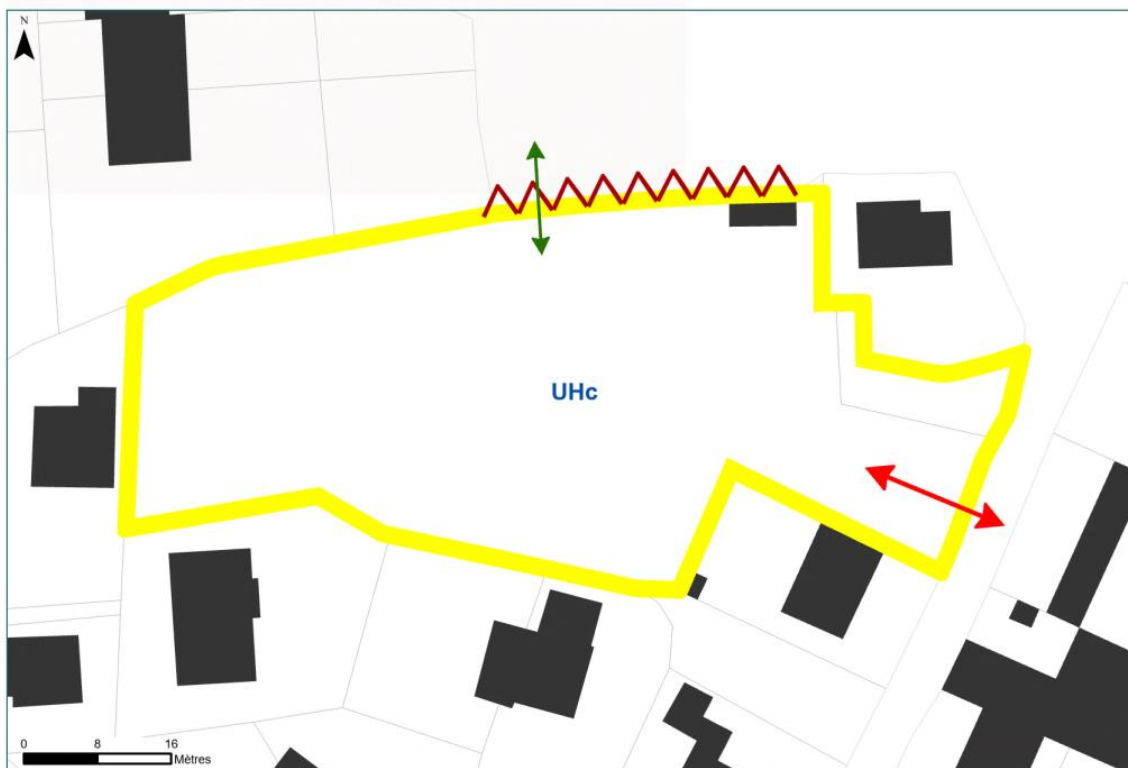
**Patrimoine bâti et végétal:**

- > Respecter l'environnement bâti et le caractère patrimonial
- > Préserver la trame bocagère

Privilégier les opérations d'aménagement d'ensemble

## Secteur rue de Plougasnou - Morlaix - n°156

Orientation d'aménagement et de programmation



### Légende

- Zonage du PLUi
- Périmètre de l'OAP

- Orientations
- ↔ Accès

- ↔ Accès modes actifs
- ^ Accès interdit

### FICHE D'IDENTITÉ DU SECTEUR

Zonage du PLUi : UHc  
 Surface : 2 926 m<sup>2</sup>  
 Vocation actuelle de la zone : Parcelle naturelle et fond de jardin  
 Propriété : Maîtrise privée  
 Présence des réseaux en capacité suffisante : Oui

### PROGRAMME

Vocation principale : Dominante habitat  
 Densité minimale pour les secteurs d'habitat : 4 logements  
 Hauteur maximale : Rdc + 1 niveau + combles/attique  
 Programmation : Secteur prioritaire (1)

### PRINCIPES D'AMÉNAGEMENT

#### Accessibilité et déplacements :

- > Aménager un accès sur la rue de Plougasnou
- > Réaliser des liaisons douces en accompagnement de la trame viaire.

#### Organisation de l'urbanisation:

- > Implanter les constructions de façon à optimiser les apports solaires et à assurer l'intimité des ménages

#### Patrimoine bâti et végétal:

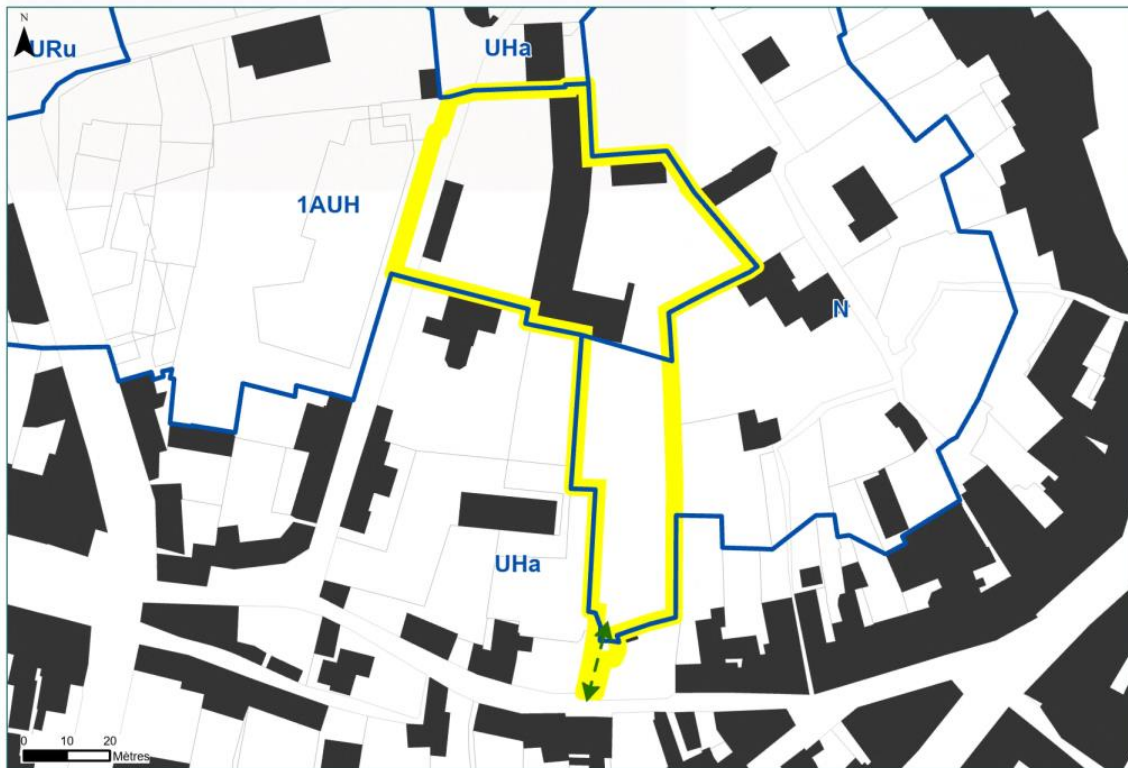
- > Respecter l'environnement bâti et le caractère patrimonial

Privilégier les opérations d'aménagement d'ensemble



## Secteur rue du Général Le Flô - Morlaix - n°157

Orientation d'aménagement et de programmation



### Légende

- Zonage du PLUi
- Périmètre de l'OAP
- Orientations
- ← → Liaison douce à créer

### FICHE D'IDENTITÉ DU SECTEUR

Zonage du PLUi : 1AUH, UHa et N

Surface : 4 658 m<sup>2</sup>

Vocation actuelle de la zone : Anciens bâtiments abandonnés

Propriété : Maîtrise communale et privée

Présence des réseaux en capacité suffisante : Oui

### PROGRAMME

Vocation principale : Habitat et activités compatibles

Densité minimale pour les secteurs d'habitat : 15 logements en cas de réhabilitation ; 18 logements en cas de démolition-reconstruction

Hauteur maximale : Soubassement / Rdc + 4 niveaux + combles/attique, soit 20 mètres au point le plus haut

Programmation : Secteur prioritaire (1)

### PRINCIPES D'AMÉNAGEMENT

#### Accessibilité et déplacements :

> Aménager une liaison douce au Sud sur la rue Courte

> Réaliser des liaisons douces en accompagnement de la trame viaire.

#### Organisation de l'urbanisation:

> Implanter les constructions de façon à optimiser les apports solaires et à assurer l'intimité des ménages

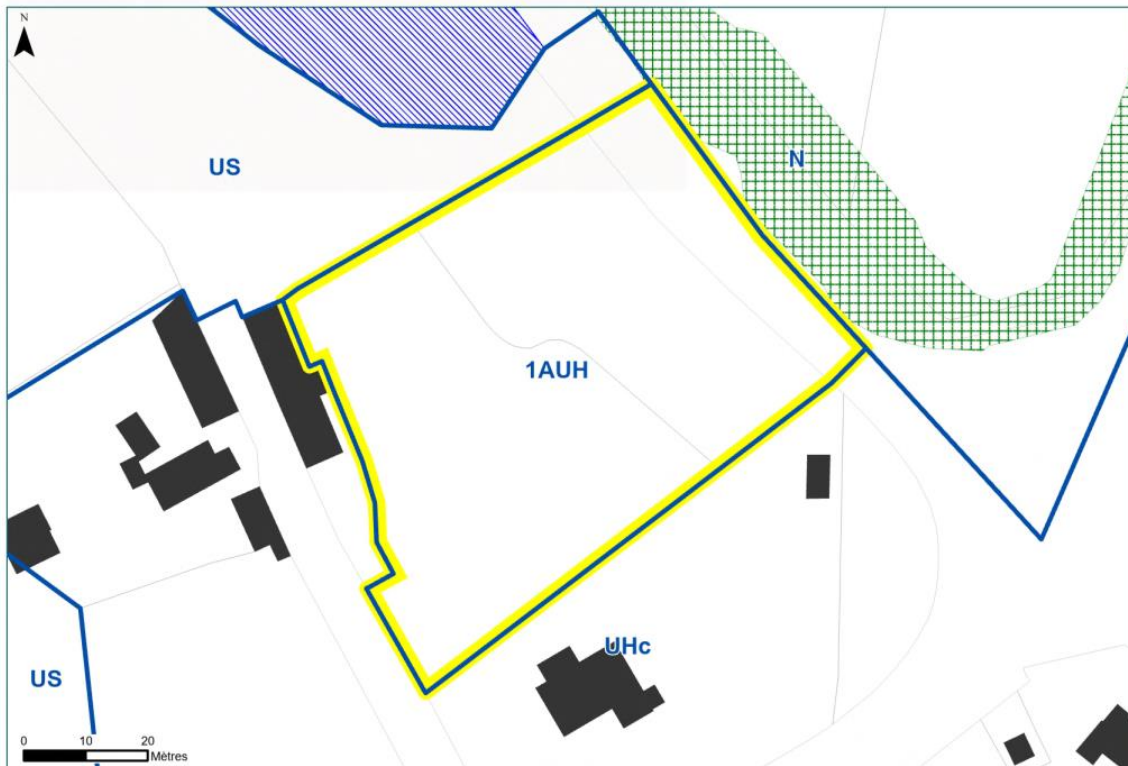
#### Patrimoine bâti et végétal:

> Respecter l'environnement bâti et le caractère patrimonial

Privilégier les opérations d'aménagement d'ensemble

## Secteur du Petit Launay - Morlaix - n°158

Orientation d'aménagement et de programmation



### Légende

 Zonage du PLUi	 Zones humides
 Périmètre de l'OAP	 Espaces boisés existants

### FICHE D'IDENTITÉ DU SECTEUR

Zonage du PLUi : 1AUH  
 Surface : 4 719 m<sup>2</sup>  
 Vocation actuelle de la zone : Prairies  
 Propriété : Maîtrise privée  
 Présence des réseaux en capacité suffisante : Oui

### PROGRAMME

Vocation principale : Habitat  
 Densité minimale pour les secteurs d'habitat : 8 logements  
 Hauteur maximale : Rdc + 2 niveaux + combles/attique, soit 13 mètres au point le plus haut  
 Programmation : Secteur prioritaire (1)

### PRINCIPES D'AMÉNAGEMENT

#### Accessibilité et déplacements :

> Réaliser des liaisons douces en accompagnement de la trame viaire.

#### Organisation de l'urbanisation:

> Implanter les constructions de façon à optimiser les apports solaires et à assurer l'intimité des ménages

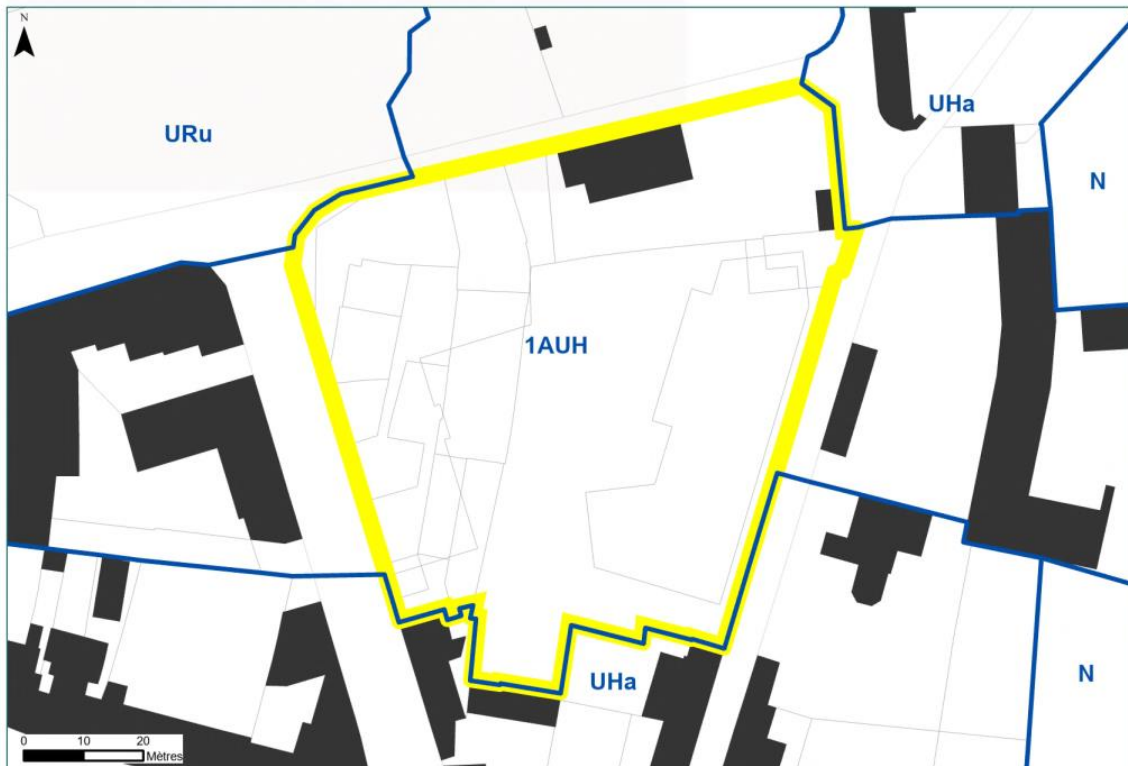
#### Patrimoine bâti et végétal:

> Respecter l'environnement bâti et le caractère patrimonial

Privilégier les opérations d'aménagement d'ensemble

## Secteur rue Gambetta est - Morlaix - n°159

Orientation d'aménagement et de programmation



### Légende

 Zonage du PLUi

 Périmètre de l'OAP

### FICHE D'IDENTITÉ DU SECTEUR

Zonage du PLUi : 1AUH

Surface : 6 515 m<sup>2</sup>

Vocation actuelle de la zone : Fonds de jardin et bâtis

Propriété : Maîtrise publique et privée

Présence des réseaux en capacité suffisante : Oui

### PROGRAMME

Vocation principale : Habitat et activités compatibles

Densité minimale pour les secteurs d'habitat : 70 logements / ha

Hauteur maximale : Soubassement / Rdc + 4 niveaux + combles/ attique, soit 20 mètres au point le plus haut

Programmation : Secteur prioritaire (1)

### PRINCIPES D'AMÉNAGEMENT

#### Accessibilité et déplacements :

> Réaliser des liaisons douces en accompagnement de la trame viaire.

#### Organisation de l'urbanisation:

> Implanter les constructions de façon à optimiser les apports solaires et à assurer l'intimité des ménages

> Implanter les constructions de façon à assurer une structuration des voies encadrant le site

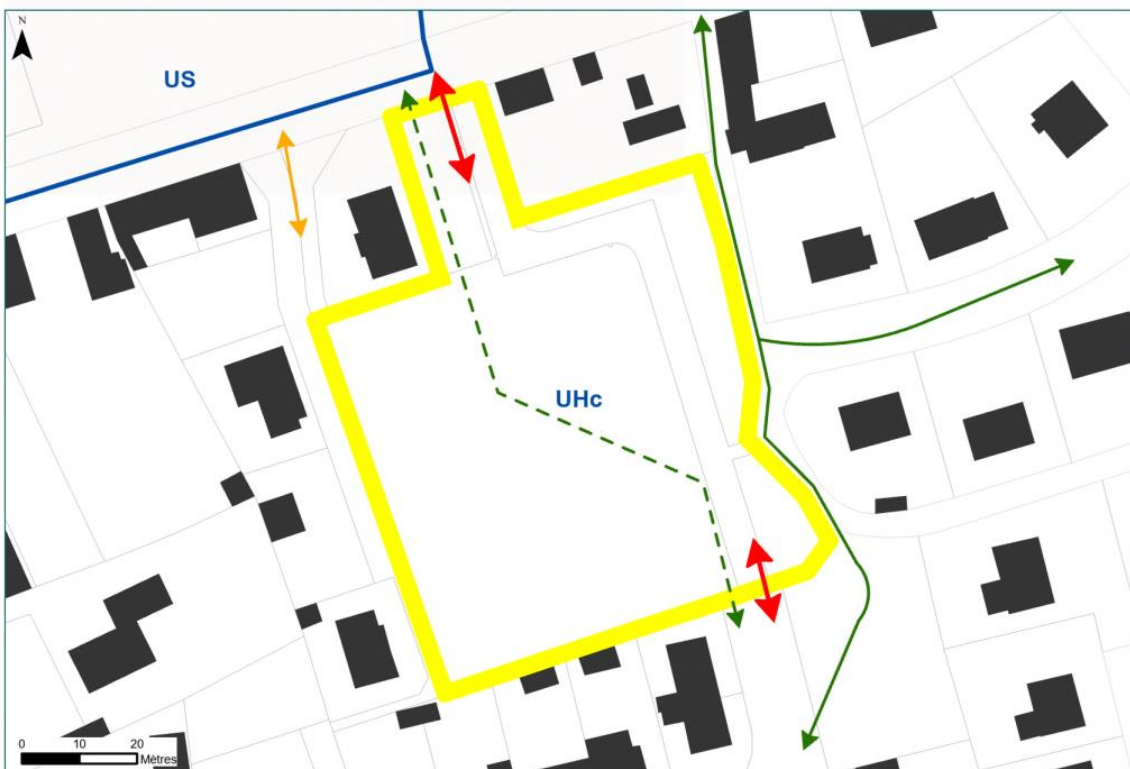
#### Patrimoine bâti et végétal:

> Respecter l'environnement bâti et le caractère patrimonial

Privilégier les opérations d'aménagement d'ensemble

## Secteur rue Paul Sérusier - Morlaix - n°160

Orientation d'aménagement et de programmation



### Légende

 Zonage du PLUi

 Périmètre de l'OAP

Orientations

 Accès

 Accès potentiel

 Liaison douce existante

 Liaison douce à créer

### FICHE D'IDENTITÉ DU SECTEUR

Zonage du PLUi : UHc

Surface : 5 463 m<sup>2</sup>

Vocation actuelle de la zone : Parcelle naturelle et fond de jardin

Propriété : Maîtrise privée

Présence des réseaux en capacité suffisante : Oui

### PROGRAMME

Vocation principale : Habitat

Densité minimale pour les secteurs d'habitat : 10 logements

Hauteur maximale : Rdc + 1 niveau + combles/attique

Programmation : Secteur prioritaire (1)

### PRINCIPES D'AMÉNAGEMENT

#### Accessibilité et déplacements :

- > Aménager deux accès sur la rue Paul Sérusier et un accès sur la rue Roscongar
- > Maintenir l'accès individuel sur la voie de desserte existante à l'ouest de la zone
- > Réaliser des liaisons douces en accompagnement de la trame viaire.

#### Organisation de l'urbanisation:

- > Implanter les constructions de façon à optimiser les apports solaires et à assurer l'intimité des ménages
- > Implanter les constructions de façon à assurer une structuration des voies encadrant le site

#### Patrimoine bâti et végétal:

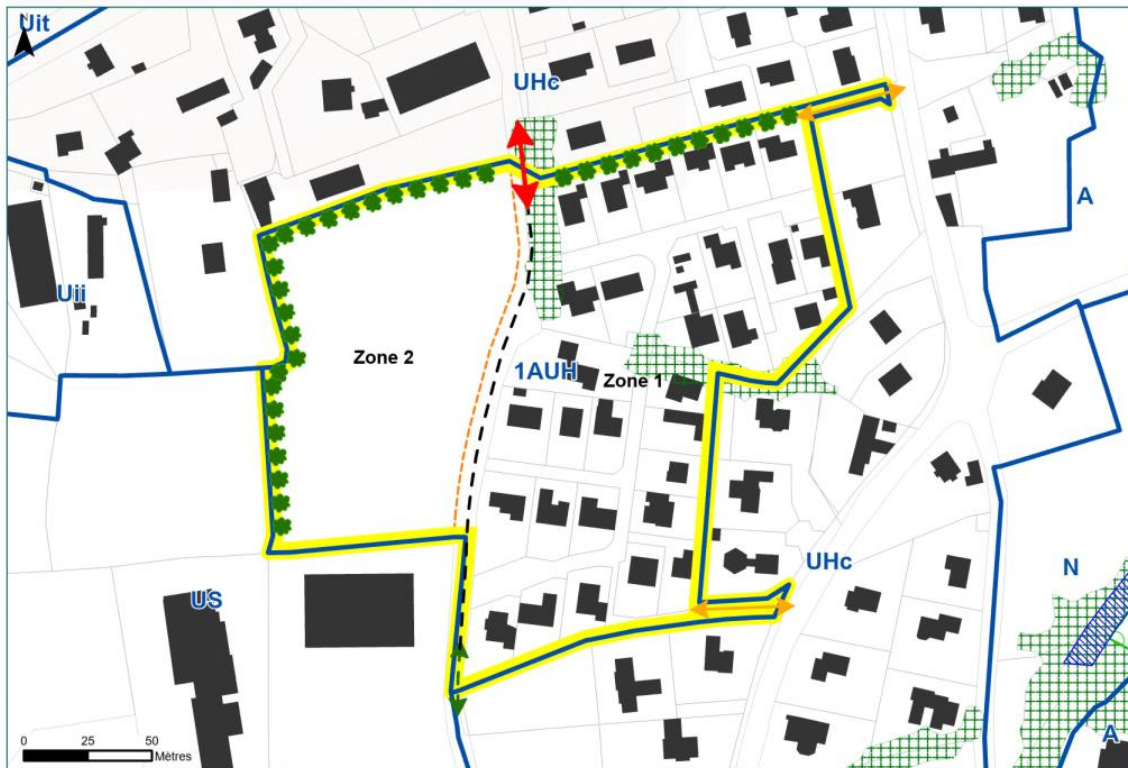
- > Respecter l'environnement bâti et le caractère patrimonial

Privilégier les opérations d'aménagement d'ensemble



## Secteur Roc'h Glas - Morlaix - n°161

Orientation d'aménagement et de programmation



### Légende

Zonage du PLUi	Espaces boisés existants	Desserte automobile
Périmètre de l'OAP	Orientations	Liaison douce à créer
Zones humides	Accès	Haie à conserver/renforcer/à créer
Espaces boisés classés	Accès secondaire potentiel	Secteur de l'OAP

### FICHE D'IDENTITÉ DU SECTEUR

Zonage du PLUi : 1AUH

Surface : 33 612 m<sup>2</sup>

Vocation actuelle de la zone : Parcelles naturelles, parcelle cultivée et boisements

Propriété : Maîtrise communale (zone 2) et privée (zone 1)

Présence des réseaux en capacité suffisante : Oui

### PROGRAMME

Vocation principale : Dominante habitat

Densité minimale pour les secteurs d'habitat : 20 logements / ha

Hauteur maximale : Rdc + 2 niveaux + combles/attique, soit 13 mètres au point le plus haut

Programmation : Secteur prioritaire (1)

### PRINCIPES D'AMÉNAGEMENT

#### Accessibilité et déplacements :

- > Aménager un accès sur la rue Roc'h Glas
- > Prévoir la réalisation éventuelle de deux accès secondaires à l'est de la zone sur la rue de Roc'h Glas
- > Réaliser des liaisons douces en accompagnement de la trame viaire.

#### Organisation de l'urbanisation:

- > Planter les constructions de façon à optimiser les apports solaires et à assurer l'intimité des ménages
- > Réaliser une aire de collecte des ordures ménagères
- > Prévoir éventuellement une aire de jeux ou de loisirs

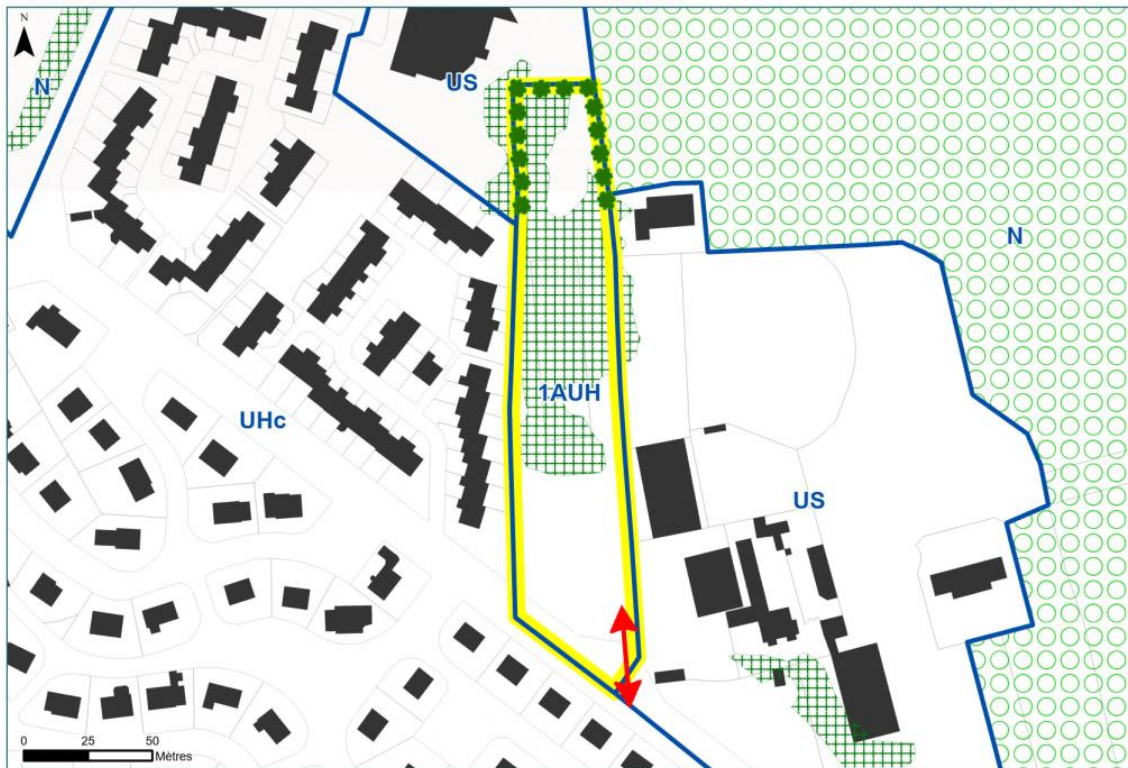
#### Patrimoine bâti et végétal:

- > Respecter l'environnement bâti et le caractère patrimonial
- > Préserver et renforcer les haies bocagères existantes

Privilégier les opérations d'aménagement d'ensemble en respectant le phasage par zone

## Secteur avenue de Wurselen - Morlaix - n°162

Orientation d'aménagement et de programmation



### Légende

 Zonage du PLUi	 Espaces boisés classés	<b>Orientations</b>
 Périmètre de l'OAP	 Espaces boisés existants	 Accès
		 Haie bocagère à conserver

### FICHE D'IDENTITÉ DU SECTEUR

Zonage du PLUi : 1AUH

Surface : 9 242 m<sup>2</sup>

Vocation actuelle de la zone : Parcelle naturelle

Propriété : Maîtrise privée

Présence des réseaux en capacité suffisante : Oui

### PROGRAMME

Vocation principale : Habitat

Densité minimale pour les secteurs d'habitat : 20 logements / ha

Hauteur maximale : Rdc + 2 niveaux + combles/attique, soit 13 mètres au point le plus haut

Programmation : Secteur prioritaire (1)

### PRINCIPES D'AMÉNAGEMENT

#### Accessibilité et déplacements :

> Aménager un accès depuis l'avenue de Wurselen

> Réaliser des liaisons douces en accompagnement de la trame viaire.

#### Organisation de l'urbanisation:

> Implanter les constructions de façon à optimiser les apports solaires et à assurer l'intimité des ménages

#### Patrimoine bâti et végétal:

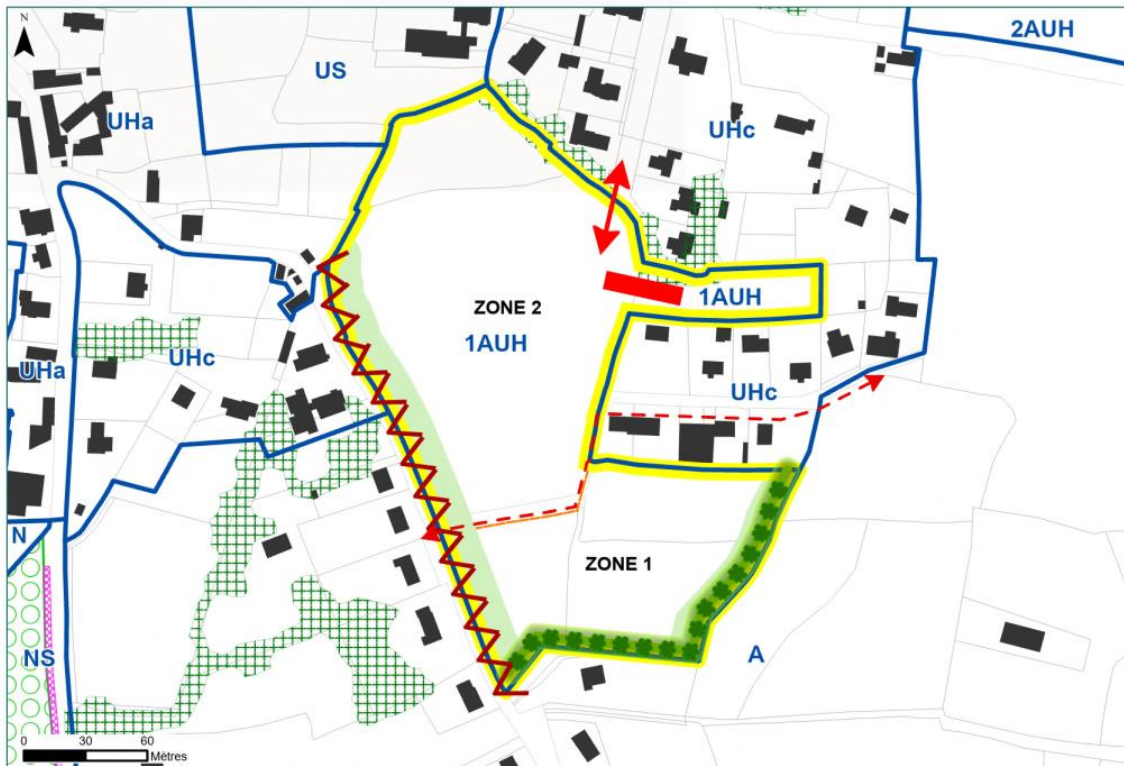
> Respecter l'environnement bâti et le caractère patrimonial

> Préserver et renforcer les haies bocagères existantes

Privilégier les opérations d'aménagement d'ensemble

## Secteur rue de Kergariou - Morlaix, Ploujean - n°163

Orientation d'aménagement et de programmation



### Légende

Zonage du PLUi	Espaces boisés existants	Amorce à créer
Périmètre de l'OAP	Orientations	Transition paysagère à réaliser
Emplacement réservé	Accès	Secteur de l'OAP
Espaces boisés classés	Liaison existante	Organiser des espaces verts pouvant accueillir une rétention
	Accès interdit	

### FICHE D'IDENTITÉ DU SECTEUR

Zonage du PLUi : 1AUH

Surface : 35 999 m<sup>2</sup>

Vocation actuelle de la zone : Parcelles naturelles, parcelles cultivées et fonds de jardin

Propriété : Maîtrise communale / Maîtrise privée

Présence des réseaux en capacité suffisante : Oui

### PROGRAMME

Vocation principale : Habitat et services

Densité minimale pour les secteurs d'habitat : 15 logements / ha

Hauteur maximale : Rdc + 2 niveaux + combles/attique

Programmation : Secteur prioritaire (1)

### PRINCIPES D'AMÉNAGEMENT

#### Accessibilité et déplacements :

- > Aménager un accès sur la rue de l'aérodrome et un accès sur la rue Ker Ar Groas
- > Aucun accès direct pour les véhicules n'est autorisé le long de la rue de Kergariou
- > Utiliser la route du Parc Hamon existante pour desservir le secteur Sud de la zone
- > Permettre un accès à la zone 1AUH en créant une amorce
- > Réaliser des liaisons douces en accompagnement de la trame viaire.

#### Organisation de l'urbanisation:

- > Implanter les constructions de façon à optimiser les apports solaires et à assurer l'intimité des ménages
- > Aménager des espaces verts pouvant accueillir un dispositif de rétention des eaux pluviales le long de la rue de Kergariou et de la limite sud-est de la zone
- > Réaliser une aire de collecte des ordures ménagères

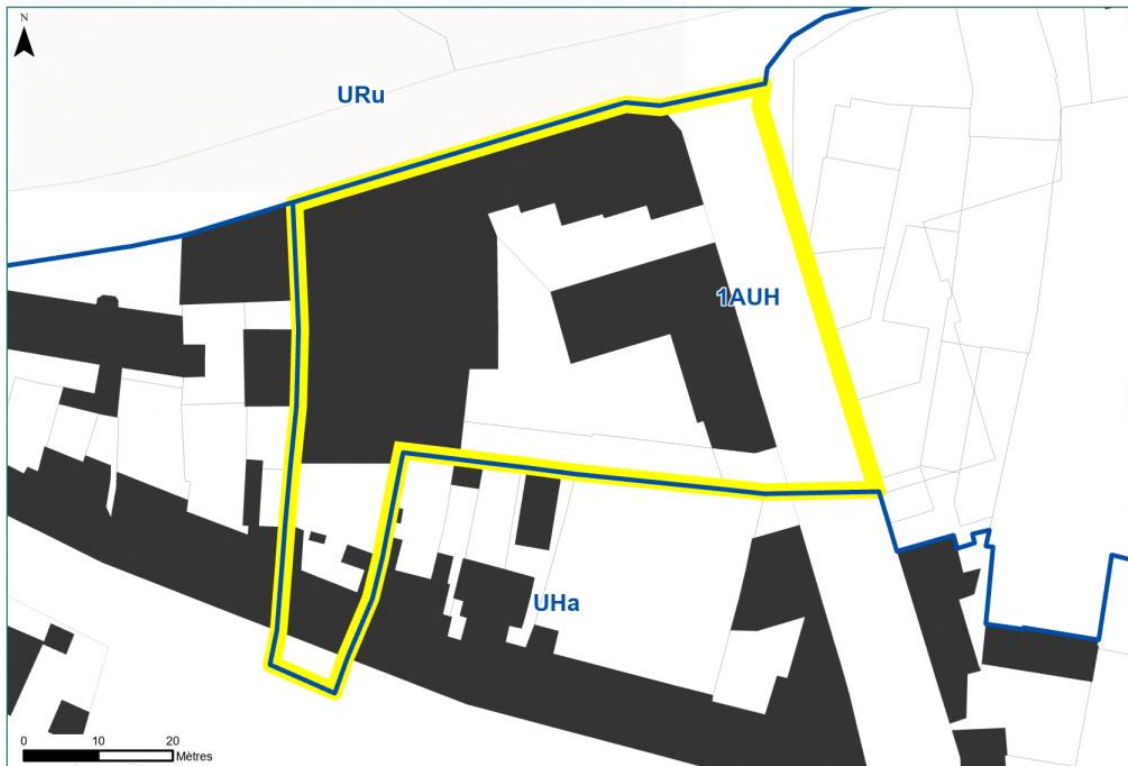
#### Patrimoine bâti et végétal:

- > Respecter l'environnement bâti et le caractère patrimonial
- > Préserver la trame bocagère
- > Réaliser une lisière paysagère d'essences locales en limite est afin d'assurer une transition harmonieuse avec la zone agricole adjacente

Privilégier les opérations d'aménagement d'ensemble respectant le phasage par zone

## Secteur rue Gambetta ouest - Morlaix - n°164

Orientation d'aménagement et de programmation



### Légende

 Zonage du PLUi

 Périmètre de l'IOAP

### FICHE D'IDENTITÉ DU SECTEUR

Zonage du PLUi : 1AUH

Surface : 3 590 m<sup>2</sup>

Vocation actuelle de la zone : Bâties

Propriété : Maîtrise privée

Présence des réseaux en capacité suffisante : Oui

### PROGRAMME

Vocation principale : Habitat et activités compatibles

Densité minimale pour les secteurs d'habitat : 70 logements / ha

Hauteur maximale : Rdc + 2 niveaux + combles/attique, soit 13 mètres au point le plus haut

Programmation : Secteur prioritaire (1)

### PRINCIPES D'AMÉNAGEMENT

#### Accessibilité et déplacements :

> Réaliser des liaisons douces en accompagnement de la trame viaire.

#### Organisation de l'urbanisation:

> Implanter les constructions de façon à optimiser les apports solaires et à assurer l'intimité des ménages

> Implanter les constructions de façon à assurer une structuration des voies encadrant le site

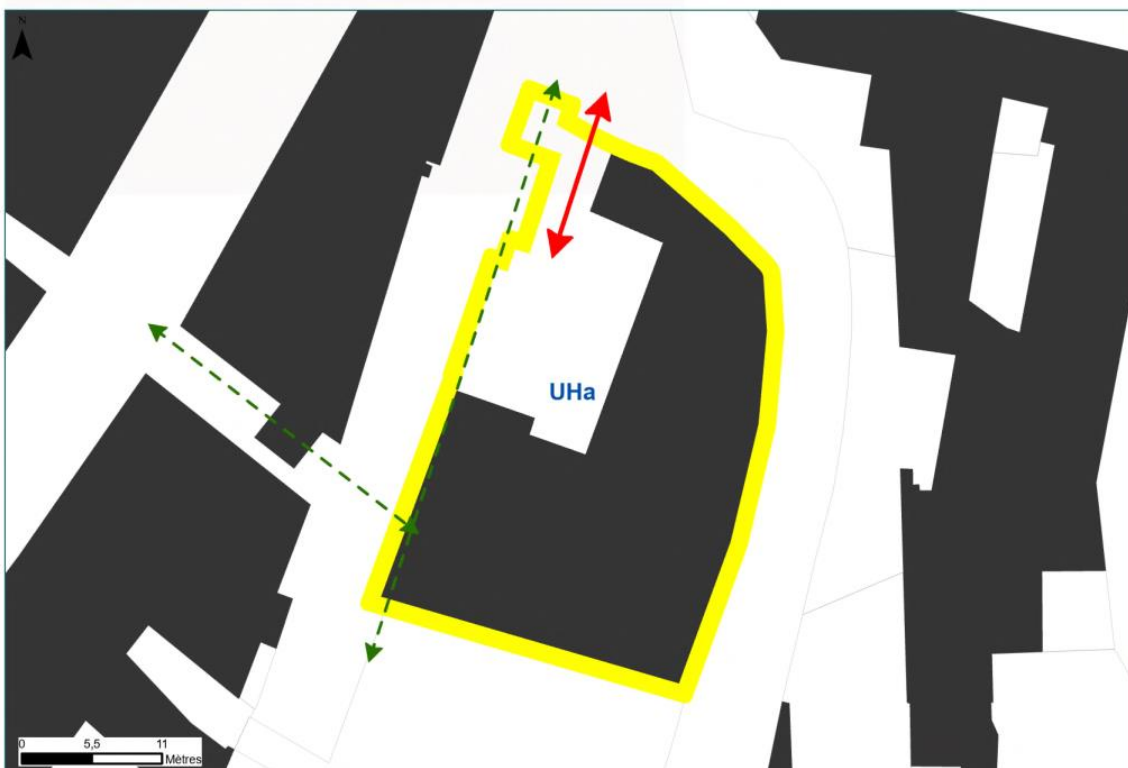
#### Patrimoine bâti et végétal:

> Respecter l'environnement bâti et le caractère patrimonial

Privilégier les opérations d'aménagement d'ensemble

## Secteur rue de l'Hospice - Morlaix - n°165

Orientation d'aménagement et de programmation



## Légende

- Zonage du PLUi
- Périmètre de l'OAP

Orientations  
↔ Accès

↔ Liaison douce à créer

## FICHE D'IDENTITÉ DU SECTEUR

Zonage du PLUi : UHa  
 Surface : 941 m<sup>2</sup>  
 Vocation actuelle de la zone : Bâti  
 Propriété : Maîtrise privée  
 Présence des réseaux en capacité suffisante : Oui

## PROGRAMME

Vocation principale : Habitat  
 Densité minimale pour les secteurs d'habitat : 70 logements / ha  
 Hauteur maximale : RDC + 4 niveaux + combles/attiques. Dans tous les cas, le point le plus haut de la construction ne pourra excéder 20mètres  
 Programmation : Secteur prioritaire (1)

## PRINCIPES D'AMÉNAGEMENT

**Accessibilité et déplacements :**

- > Créer un cheminement continu le long du Queffleuth
- > Renforcer le cheminement en lien avec la rue de Brest

**Organisation de l'urbanisation:**

- > Implanter les constructions de façon à optimiser les apports solaires et à assurer l'intimité des ménages

**Patrimoine bâti et végétal:**

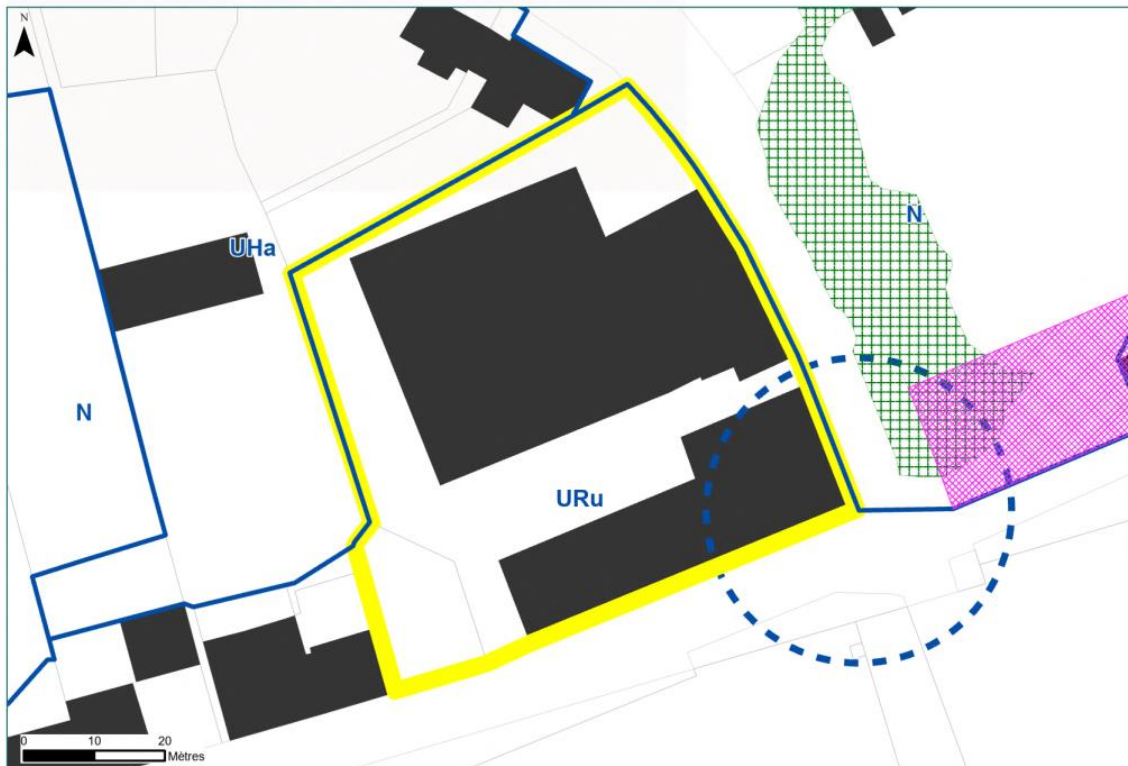
- > Respecter l'environnement bâti et le caractère patrimonial du centre-ville de Morlaix
- > Mettre en valeur les vestiges du rempart

Privilégier les opérations d'aménagement d'ensemble








## Secteur rue Albert le Grand Est - Morlaix - n°166

Orientation d'aménagement et de programmation



### Légende

	Zonage du PLUi		Emplacement réservé		Requalification de l'accès gare nord
	Périmètre de l'OAP		Espaces boisés existants		

### FICHE D'IDENTITÉ DU SECTEUR

Zonage du PLUi : URu  
 Surface : 4 181 m<sup>2</sup>  
 Vocation actuelle de la zone : Bâtis  
 Propriété : Maitrise mixte  
 Présence des réseaux en capacité suffisante : Oui

### PROGRAMME

Vocation principale : Habitat et activités compatibles  
 Densité minimale pour les secteurs d'habitat : 70 logements/ha  
 Hauteur maximale : la hauteur des nouvelles constructions et installations devra garantir une intégration harmonieuse à la séquence paysagère naturelle ou urbaine dans laquelle elles s'insèrent, en tenant notamment compte des hauteurs des constructions riveraines et voisines  
 Programmation : Secteur prioritaire (1)

### PRINCIPES D'AMÉNAGEMENT

#### Accessibilité et déplacements :

> Réaliser des liaisons douces en accompagnement de la trame viaire

#### Organisation de l'urbanisation:

> Implanter les constructions de façon à optimiser les apports solaires et à assurer l'intimité des ménages

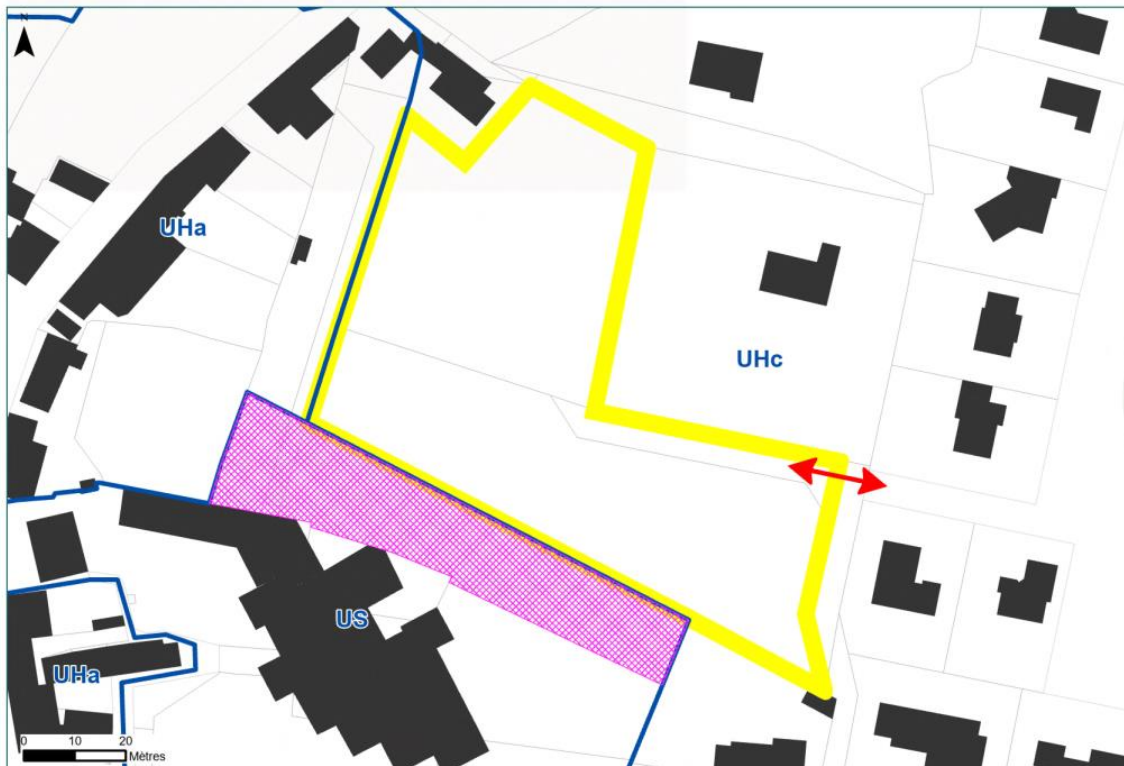
#### Patrimoine bâti et végétal:

> Respecter l'environnement bâti et le caractère patrimonial






Privilégier les opérations d'aménagement d'ensemble

## Secteur rue Alfred le Bars - Morlaix, Ploujean - n°167

Orientation d'aménagement et de programmation



### Légende

 Zonage du PLUi	 Emplacement réservé	 Orientations
 Périmètre de l'OAP		 Accès

### FICHE D'IDENTITÉ DU SECTEUR

Zonage du PLUi : UHc  
 Surface : 5 659 m<sup>2</sup>  
 Vocation actuelle de la zone : Prairie et fonds de jardin  
 Propriété : Maîtrise privée  
 Présence des réseaux en capacité suffisante : Oui

### PROGRAMME

Vocation principale : Dominante habitat  
 Densité minimale pour les secteurs d'habitat : 8 logements  
 Hauteur maximale : Rdc + 1 niveau + combles/attique  
 Programmation : Secteur secondaire (2)

### PRINCIPES D'AMÉNAGEMENT

#### Accessibilité et déplacements :

- > Aménager un accès sur la rue Alfred le Bars
- > Réaliser des liaisons douces en accompagnement de la trame viaire.

#### Organisation de l'urbanisation:

- > Implanter les constructions de façon à optimiser les apports solaires et à assurer l'intimité des ménages

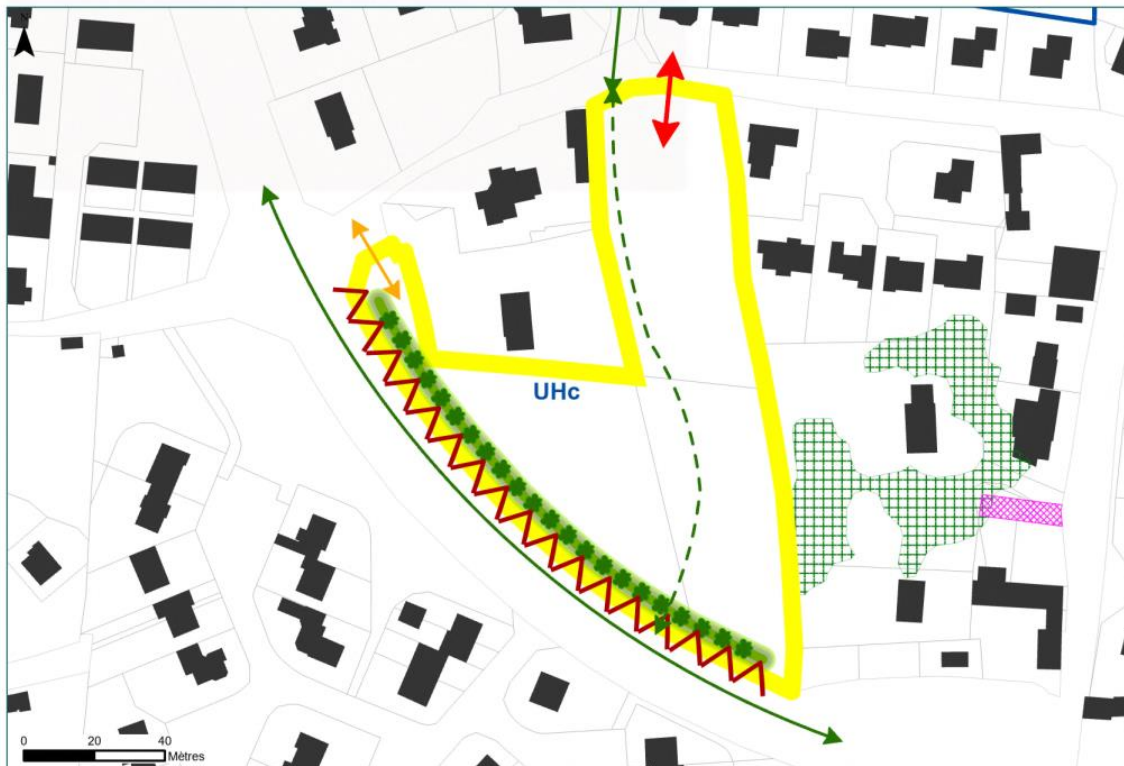
#### Patrimoine bâti et végétal:

- > Respecter l'environnement bâti et le caractère patrimonial

Privilégier les opérations d'aménagement d'ensemble

## Secteur avenue de Truro - Morlaix - n°168

Orientation d'aménagement et de programmation



### Légende

Zonage du PLUi	Espaces boisés existants	Liaison douce existante
Périmètre de l'OAP	Orientations	Liaison douce à créer
Emplacement réservé	Accès	Accès interdit
	Accès secondaire	Transition paysagère à réaliser

### FICHE D'IDENTITÉ DU SECTEUR

Zonage du PLUi : UHc  
 Surface : 9 757 m<sup>2</sup>  
 Vocation actuelle de la zone : Parcelles naturelles  
 Propriété : Maîtrise privée  
 Présence des réseaux en capacité suffisante : Oui

### PROGRAMME

Vocation principale : Habitat  
 Densité minimale pour les secteurs d'habitat : 18 logements  
 Hauteur maximale : Rdc + 1 niveau + combles/attique  
 Programmation : Secteur secondaire (2)

### PRINCIPES D'AMÉNAGEMENT

#### Accessibilité et déplacements :

- > Aménager un accès sur la rue Maurice Denis
- > Aucun accès véhicule n'est autorisé le long de l'avenue de Truro
- > Réaliser des liaisons douces en accompagnement de la trame viaire.

#### Organisation de l'urbanisation:

- > Implanter les constructions de façon à optimiser les apports solaires et à assurer l'intimité des ménages

#### Patrimoine bâti et végétal:

- > Respecter l'environnement bâti et le caractère patrimonial
- > Réaliser une lisière paysagère d'essences locales en limite ouest de la zone, le long de l'avenue de Truro

Privilégier les opérations d'aménagement d'ensemble

## Secteur rue de la Paix - Morlaix - n°169

Orientation d'aménagement et de programmation



### Légende

	Zonage du PLUi		Espaces boisés existants		Transition paysagère à réaliser
	Périmètre de l'OAP		Orientations		Accès

### FICHE D'IDENTITÉ DU SECTEUR

Zonage du PLUi : UHc  
 Surface : 6 572 m<sup>2</sup>  
 Vocation actuelle de la zone : Parcelles naturelles et bâtis  
 Propriété : Maîtrise privée  
 Présence des réseaux en capacité suffisante : Oui

### PROGRAMME

Vocation principale : Dominante habitat  
 Densité minimale pour les secteurs d'habitat : 13 logements  
 Hauteur maximale : Rdc + 2 niveaux + combles/attique, soit 13 mètres au point le plus haut  
 Programmation : Secteur secondaire (2)

### PRINCIPES D'AMÉNAGEMENT

#### Accessibilité et déplacements :

- > Aménager un accès sur la rue de la Paix et un accès sur la rue de la Vierge Noire
- > Permettre si nécessaire les accès directs le long de la rue de la Paix
- > Réaliser des liaisons douces en accompagnement de la trame viaire.

#### Organisation de l'urbanisation:

- > Prévoir la destruction des bâtiments existants avec dépollution des sols
- > Implanter les constructions de façon à optimiser les apports solaires et à assurer l'intimité des ménages

#### Patrimoine bâti et végétal:

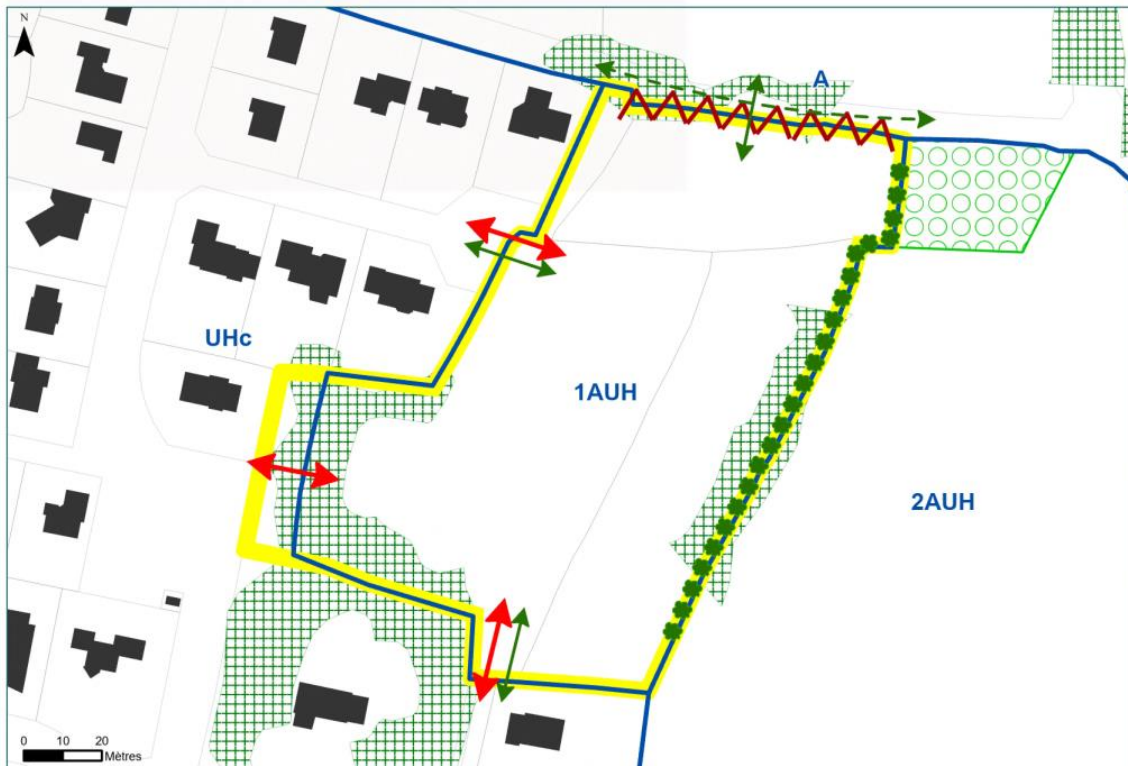
- > Respecter l'environnement bâti et le caractère patrimonial
- > Réaliser une lisière paysagère d'essences locales en limite ouest de la zone, le long de la zone US

Privilégier les opérations d'aménagement d'ensemble





## Secteur Botloré - Morlaix, Ploujean - n°170

Orientation d'aménagement et de programmation



### Légende

	Zonage du PLUi		Espaces boisés existants		Liaison douce à créer
	Périmètre de l'OAP		Espaces boisés classés		Accès interdit
					Haie bocagère, talus à conserver/renforcer
					

### FICHE D'IDENTITÉ DU SECTEUR

Zonage du PLUi : 1AUh et UHc  
 Surface : 14 175 m<sup>2</sup>  
 Vocation actuelle de la zone : Parcelles naturelles et cultivées  
 Propriété : Maîtrise privée  
 Présence des réseaux en capacité suffisante : Oui

### PROGRAMME

Vocation principale : Dominante habitat  
 Densité minimale pour les secteurs d'habitat : 15 logements / ha  
 Hauteur maximale : Rdc + 1 niveau + combles/attique  
 Programmation : Secteur secondaire (2)

### PRINCIPES D'AMÉNAGEMENT

#### Accessibilité et déplacements :

- > Aménager deux accès sur la rue Botloré et un accès sur la voie de desserte existante au sud de la zone
- > Aucun accès véhicule n'est autorisé sur la limite nord de la zone
- > Réaliser des liaisons douces en accompagnement de la trame viaire.

#### Organisation de l'urbanisation:

- > Implanter les constructions de façon à optimiser les apports solaires et à assurer l'intimité des ménages

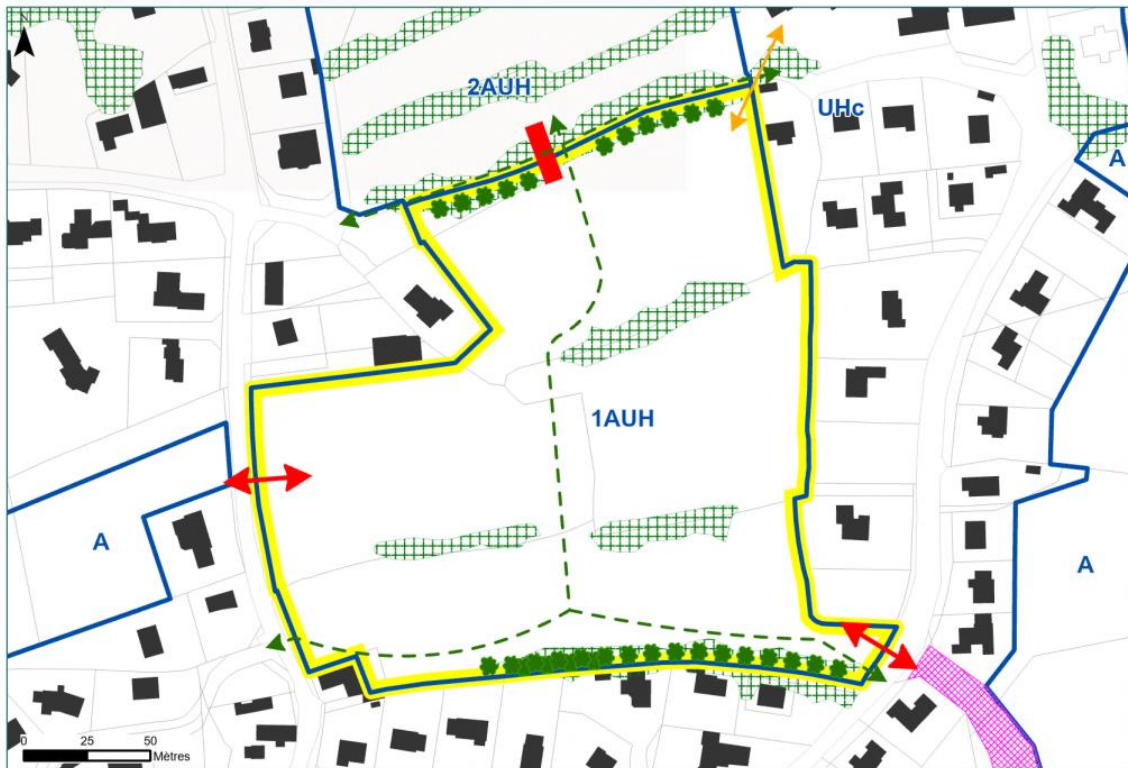
#### Patrimoine bâti et végétal:

- > Respecter l'environnement bâti et le caractère patrimonial
- > Préserver et renforcer les haies bocagères et talus existants afin de favoriser une transition harmonieuse entre les espaces bâtis et les espaces cultivés

Privilégier les opérations d'aménagement d'ensemble

## Secteur rue de Kermaria - Morlaix, Ploujean - n°171

Orientation d'aménagement et de programmation



### Légende

	Zonage du PLUi		Espaces boisés existants		Liaison douce à créer
	Périmètre de l'OAP		Orientations		Amorce à créer
	Emplacement réservé		Accès		Haie/talus à conserver/renforcer
			Accès potentiel		

### FICHE D'IDENTITÉ DU SECTEUR

Zonage du PLUi : 1AUH

Surface : 38 227 m<sup>2</sup>

Vocation actuelle de la zone : Prairies et parcelles cultivées

Propriété : Maîtrise communale

Présence des réseaux en capacité suffisante : Oui

### PROGRAMME

Vocation principale : Dominante habitat

Densité minimale pour les secteurs d'habitat : 15 logements / ha

Hauteur maximale : Rdc + 1 niveau + combles/attique

Programmation : Secteur secondaire (2)

### PRINCIPES D'AMÉNAGEMENT

#### Accessibilité et déplacements :

- > Aménager un accès sur la rue du Croissant et un accès sur la rue de Kermaria
- > Prévoir la réalisation éventuelle d'un accès au nord de la zone sur la rue de Kermaria
- > Permettre un accès à la zone 2AUh en créant une amorce
- > Réaliser des liaisons douces en accompagnement de la trame viaire.

#### Organisation de l'urbanisation:

- > Implanter les constructions de façon à optimiser les apports solaires et à assurer l'intimité des ménages
- > Réaliser une aire de collecte des ordures ménagères
- > Prévoir une aire de jeux ou de loisirs

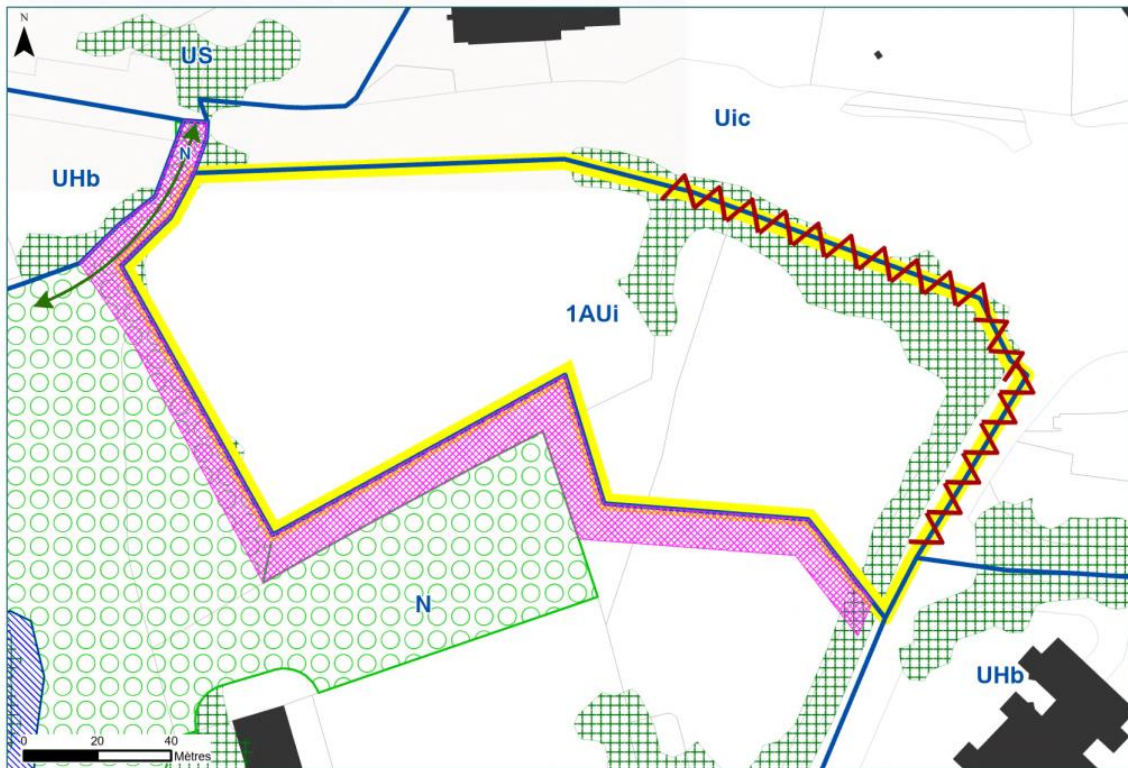
#### Patrimoine bâti et végétal:

- > Respecter l'environnement bâti et le caractère patrimonial
- > Préserver et renforcer les haies bocagères et talus existants

Privilégier les opérations d'aménagement d'ensemble

## Secteur de Kerfraval - Morlaix - n°172

Orientation d'aménagement et de programmation



### Légende

 Zonage du PLUi	 Zones humides	Orientations
 Périmètre de l'OAP	 Espaces boisés classés	
 Emplacement réservé	 Espaces boisés existants	 Liaison douce existante
		 Accès interdit

### FICHE D'IDENTITÉ DU SECTEUR

Zonage du PLUi : 1AUi

Surface : 17 796 m<sup>2</sup>

Vocation actuelle de la zone : Prairies

Propriété : Maîtrise privée

Présence des réseaux en capacité suffisante : Oui

### PROGRAMME

Vocation principale : Activités économiques

Densité minimale pour les secteurs d'habitat : Non concerné

Hauteur maximale : Non concerné

Programmation : Non concerné

### PRINCIPES D'AMÉNAGEMENT

#### Accessibilité et déplacements :

> Réaliser des liaisons douces en accompagnement de la trame viaire.

#### Organisation de l'urbanisation:

> Implanter préférentiellement les constructions de façon à optimiser les apports solaires

#### Patrimoine bâti et végétal:

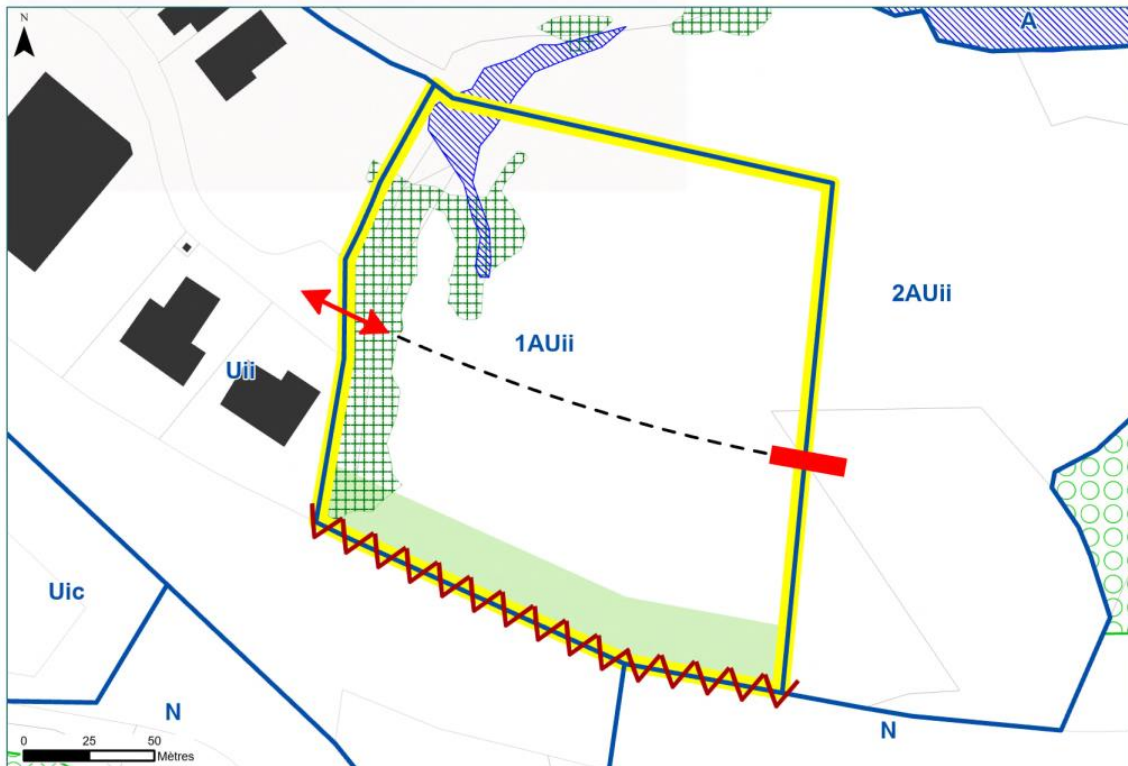
> Respecter l'environnement bâti et le caractère patrimonial

> Veiller à l'intégration paysagère des nouvelles constructions

Privilégier les opérations d'aménagement d'ensemble

## Secteur de la ZA Kerozar - Morlaix - n°173

Orientation d'aménagement et de programmation



### Légende

	Zonage du PLUi		Espaces boisés classés		Desserte automobile
	Périmètre de l'IOAP		Espaces boisés existants		Accès interdit
	Zones humides	Orientations			Amorce à créer
			Accès		Organiser des espaces verts pouvant accueillir une rétention

### FICHE D'IDENTITÉ DU SECTEUR

Zonage du PLUi : 1AUii

Surface : 35 674 m<sup>2</sup>

Vocation actuelle de la zone : Parcelles cultivées

Propriété : Maîtrise Communauté d'Agglomération

Présence des réseaux en capacité suffisante : Oui

### PROGRAMME

Vocation principale : Activités économiques à dominante industrielle

Densité minimale pour les secteurs d'habitat : Non concerné

Hauteur maximale : Non concerné

Programmation : Non concerné

### PRINCIPES D'AMÉNAGEMENT

#### Accessibilité et déplacements :

> Aménager un accès sur la rue Louis le Jeune

> Réaliser des liaisons douces en accompagnement de la trame viaire.

#### Organisation de l'urbanisation:

> Implanter préférentiellement les constructions de façon à optimiser les apports solaires

#### Patrimoine bâti et végétal:

> Respecter l'environnement bâti et le caractère patrimonial

> Veiller à l'intégration paysagère des nouvelles constructions

Privilégier les opérations d'aménagement d'ensemble

## Secteur Site de Langolvas - Morlaix - n°174

Orientation d'aménagement et de programmation



## Légende

 Zonage du PLUi	 Espaces boisés classés	 Haie arbustive/arborée à conserver et à renforcer
 Périmètre de l'IDAP	 Espaces boisés existants	 Plantation d'arbres en bosquet et d'une haie arbustive rustique et mixte
 Zones humides	Orientations	 Plantation en prairie. Gestion extensive. Fauche 2x/an
 Haies existantes	 Accès	

Pour rappel, cette zone fait l'objet d'une étude dérogatoire Loi Barnier (cf. marges de recul inconstructibles à respecter vis à vis de la RN12)

## FICHE D'IDENTITÉ DU SECTEUR

Zonage du PLUi : Uii

Surface : 32 684 m<sup>2</sup>

Vocation actuelle de la zone : Site industriel d'enrobés de Langolvas

Propriété : Maîtrise privée

Présence des réseaux en capacité suffisante : Oui

## PROGRAMME

Vocation principale : Activités économiques à dominante industrielles

Densité minimale pour les secteurs d'habitat : Non concerné

Hauteur maximale : Non concerné

Programmation : Non concerné

## PRINCIPES D'AMÉNAGEMENT

**Accessibilité et déplacements :**

&gt; L'accès existant est conforté

**Organisation de l'urbanisation:**

&gt; Les constructions se feront, dans la mesure du possible, sur la partie Sud du site, au plus près des constructions existantes.

**Patrimoine bâti et végétal:**

&gt; Respecter l'environnement bâti et le caractère patrimonial

&gt; Veiller à l'intégration paysagère des nouvelles constructions

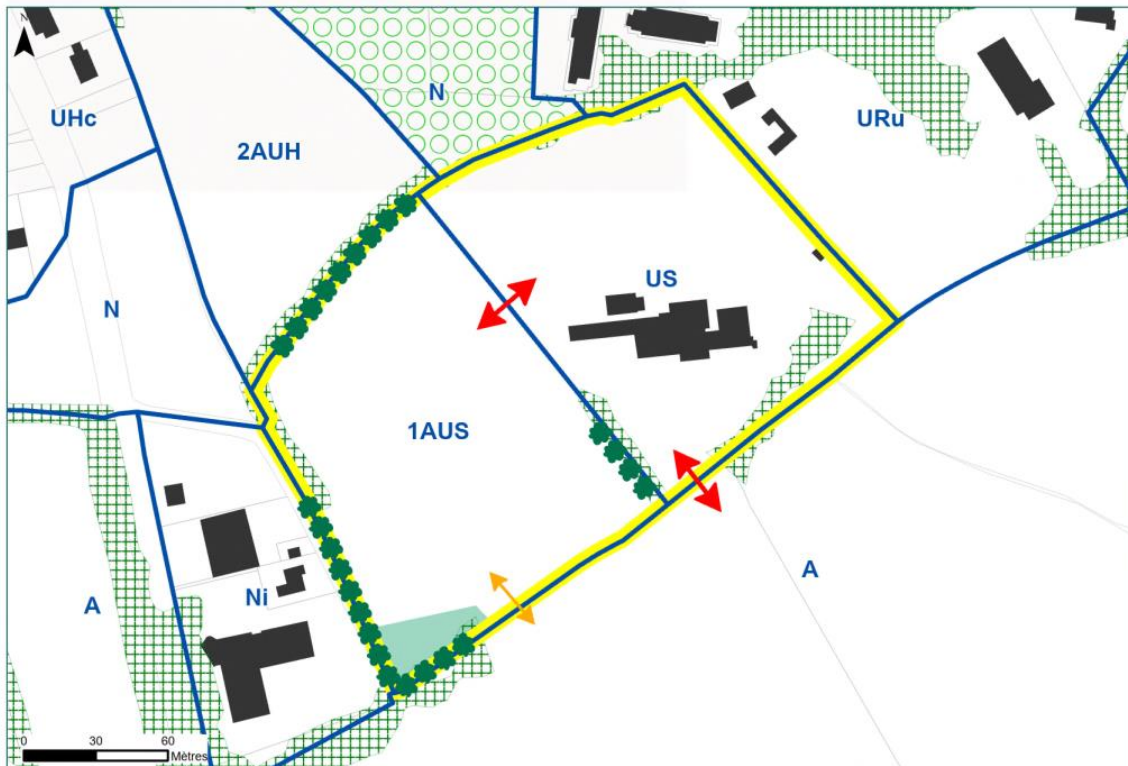
&gt; L'aménagement de la zone doit participer à l'embellissement de l'entrée de ville

&gt; Maintenir la frange boisée et arbustive, au Nord et à l'Est du site notamment, pour une bonne intégration paysagère du site de production.




Privilégier les opérations d'aménagement d'ensemble

## Secteur du Pillion - Morlaix - n°175

Orientation d'aménagement et de programmation



### Légende

 Zonage du PLUi	 Espaces boisés existants	 Accès secondaire
 Périmètre de l'OAP	Orientations	 Haie bocagère à conserver/renforcer
 Espaces boisés classés	 Accès	 Espace vert à caractère humide à préserver

### FICHE D'IDENTITÉ DU SECTEUR

Zonage du PLUi : 1AUS et US

Surface : 36 624 m<sup>2</sup>

Vocation actuelle de la zone : Parcelle cultivée et bâtie

Propriété : maîtrise privée et publique

Présence des réseaux en capacité suffisante : Oui

### PROGRAMME

Vocation principale : Équipement

Densité minimale pour les secteurs d'habitat : Non concerné

Hauteur maximale : Non concerné

Programmation : Non concerné

### PRINCIPES D'AMÉNAGEMENT

#### Accessibilité et déplacements :

> Aménager un accès via la parcelle B094 et au minimum un accès aux parcelles par la rue ZA du Pillion

#### Organisation de l'urbanisation:

> Implanter les constructions préférentiellement sur la partie est de la parcelle B095 dans la continuité des installations existantes sur la parcelle B094

#### Patrimoine bâti et végétal:

> Veiller à l'intégration paysagère des nouvelles constructions

> Préserver et renforcer les haies bocagères présentes sur la zone

> Maintenir un espace vert à caractère humide dans l'angle sud-ouest de la zone

Privilégier les opérations d'aménagement d'ensemble

## > PLEYBER-CHRIST

### **OAP sectorielles à vocation d'habitat**

#### *Secteurs secondaires*

OAP 181 – Kergautier .....	171
OAP 182 – Route du Cloître St- Thégonnec.....	172
OAP 183 – Rue de Keravel.....	173
OAP 184 – Rue Goarem Goz.....	174
OAP 185 – Kermaharit.....	175

### **OAP sectorielle à vocation de services**

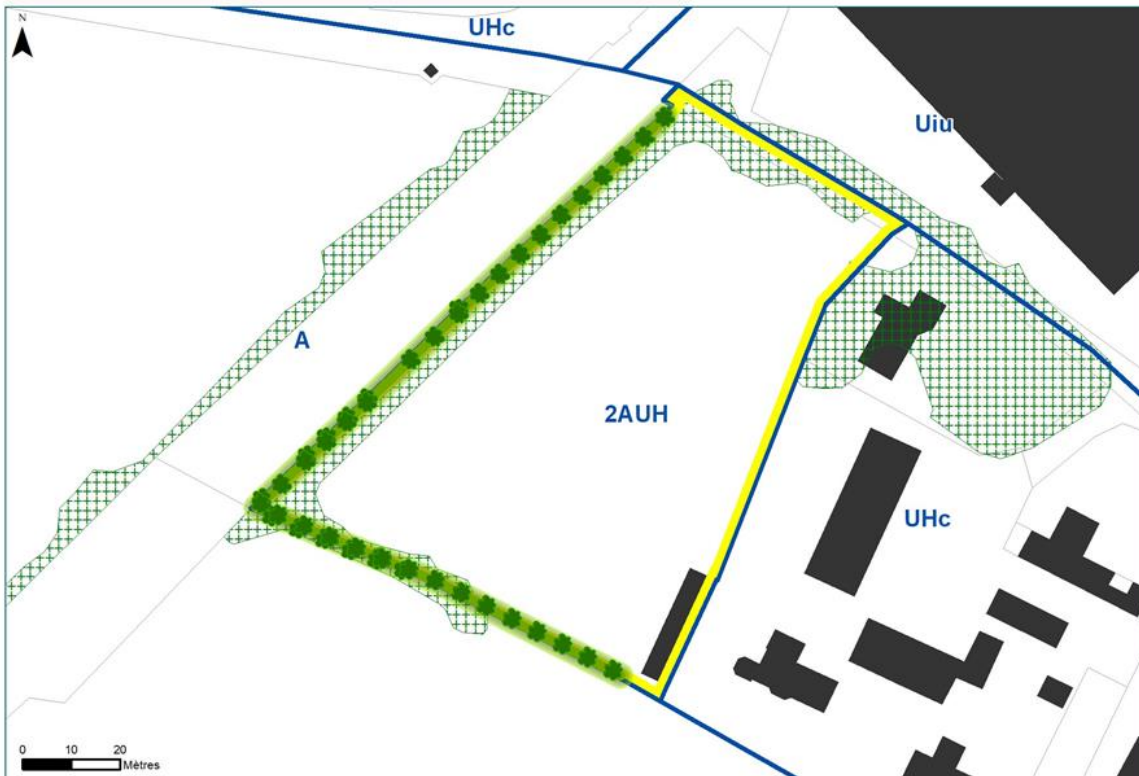
OAP 186 – Route de Penvern .....	176
----------------------------------	-----

### **OAP sectorielle à vocation de réalisation de projets de production d'énergie renouvelable par panneaux photovoltaïques au sol**

OAP 187 – Bruluec .....	177
-------------------------	-----

## Secteur de Kergautier - Pleyber-Christ - n°181

Orientation d'aménagement et de programmation



## Légende

- Zonage du PLUi
- périmètre de l'OAP
- Espaces boisés existants

## Orientations

- Transition paysagère à maintenir/restaurer

## FICHE D'IDENTITÉ DU SECTEUR

Zonage du PLUi : 2AUH

Surface : 7 776 m<sup>2</sup>

Vocation actuelle de la zone : Parcelle cultivée

Propriété : Maîtrise privée

Présence des réseaux en capacité suffisante : Non

## PROGRAMME

Vocation principale : Habitat

Densité minimale pour les secteurs d'habitat : 18 logements / ha

Hauteur maximale : Rdc + 2 niveaux + combles/attique, soit 13 mètres au point le plus haut

Programmation : Secteur secondaire (2)

## PRINCIPES D'AMÉNAGEMENT

**Accessibilité et déplacements :**

> Réaliser des liaisons douces en accompagnement de la trame viaire.

**Organisation de l'urbanisation:**

> Implanter les constructions de façon à optimiser les apports solaires et à assurer l'intimité des ménages

**Patrimoine bâti et végétal:**

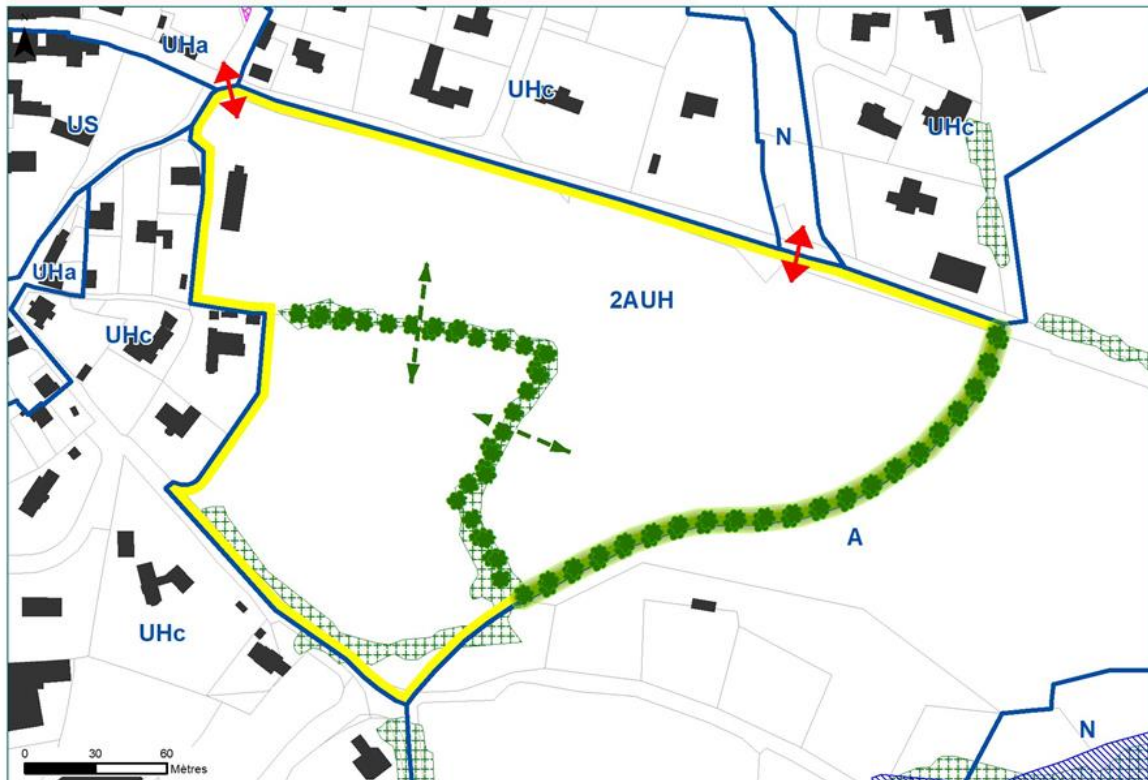
- > Respecter l'environnement bâti et le caractère patrimonial
- > Réaliser une lisière paysagère d'essences locales sur les limites sud et ouest afin d'assurer une transition harmonieuse avec la zone agricole adjacente

*Privilégier les opérations d'aménagement d'ensemble*












## Secteur route du Cloître-Saint-Thégonnec - Pleyber-Christ - n°182

Orientation d'aménagement et de programmation



### Légende

 Zonage du PLUi	<b>Orientations</b>
 périmètre de l'OAP	 Accès
 Emplacement réservé	 Liaison douce à créer
 Zones humides	 Haie bocagère à conserver
 Espaces boisés existants	 Transition paysagère à créer

### FICHE D'IDENTITÉ DU SECTEUR

Zonage du PLUi : 2AUH

Surface : 50 439 m<sup>2</sup>

Vocation actuelle de la zone : Parcelles cultivées

Propriété : Maîtrise privée (2 propriétaires)

Présence des réseaux en capacité suffisante : Non

### PROGRAMME

Vocation principale : Habitat

Densité minimale pour les secteurs d'habitat : 90 logements

La densité peut être ajustée au regard des éléments naturels protégés.

Hauteur maximale : Rdc + 2 niveaux + combles/attique, soit 13 mètres au point le plus haut

Programmation : Secteur secondaire (2)

### PRINCIPES D'AMÉNAGEMENT

#### Accessibilité et déplacements :

- > Aménager un accès principal au nord sur la route du Cloître, dans le prolongement de la rue Len Vian
- > Aménager un accès secondaire au sud-ouest sur la route de Golven
- > Aménager une entrée au nord-ouest sur la rue Albert Andrieux
- > Réaliser des liaisons douces en accompagnement de la trame viaire.

#### Organisation de l'urbanisation:

- > Implanter les constructions de façon à optimiser les apports solaires et à assurer l'intimité des ménages

#### Patrimoine bâti et végétal:

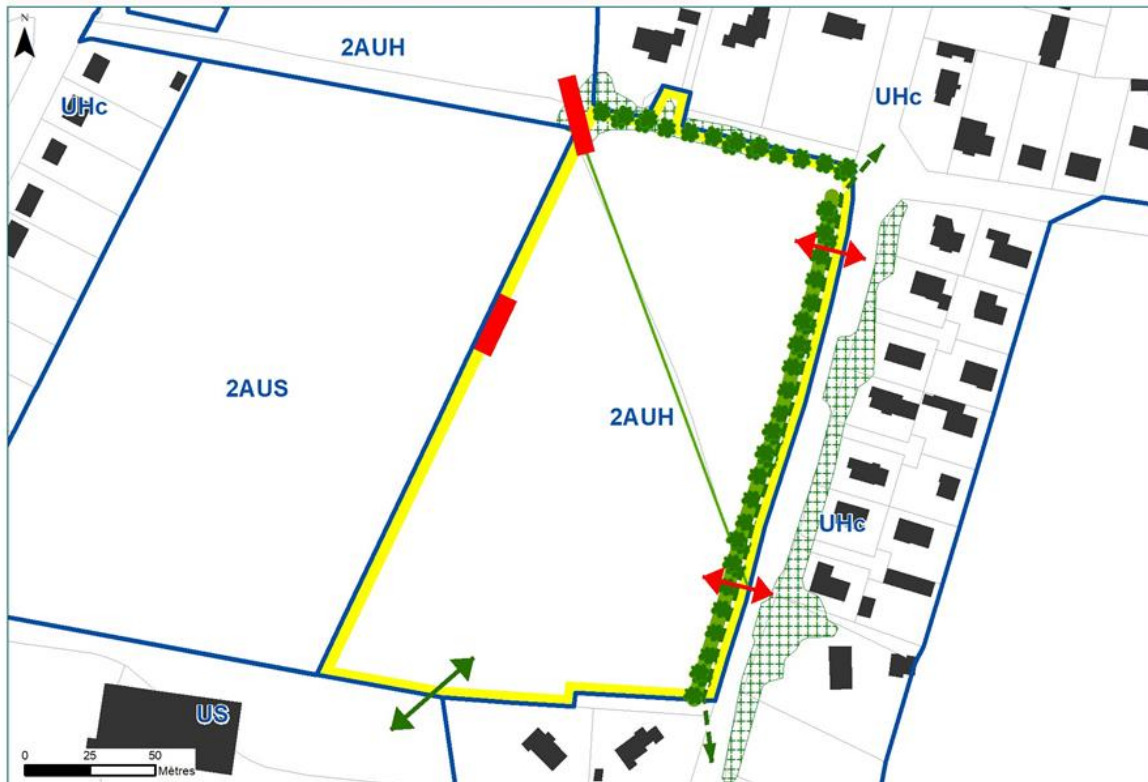
- > Respecter l'environnement bâti et le caractère patrimonial
- > Respecter le fonctionnement écologique de la zone
- > Préserver et mettre en valeur les haies bocagères existantes
- > Permettre d'assurer une continuité paysagère de la coulée verte existante au nord de la route du Cloître-Saint-Thégonnec
- > Réaliser une transition paysagère en limite est de la zone et à proximité immédiate de la station de traitement des eaux usées

*Privilégier les opérations d'aménagement d'ensemble*



## Secteur rue de Keravel - Pleyber-Christ - n°183

Orientation d'aménagement et de programmation



### Légende

	Zonage du PLUi		Accès principal		Haie bocagère à conserver
	périmètre de l'OAAP		Accès pour les modes actifs		Haie à créer
	Haies existantes		Liaison douce à créer		
	Espaces boisés existants		Amorce à créer		

### FICHE D'IDENTITÉ DU SECTEUR

Zonage du PLUi : 2AUH

Surface : 29 307 m<sup>2</sup>

Vocation actuelle de la zone : Parcelles cultivées

Propriété : Maîtrise privée (2 propriétaires)

Présence des réseaux en capacité suffisante : Non

### PROGRAMME

Vocation principale : Habitat

Densité minimale pour les secteurs d'habitat : 18 logements / ha

Hauteur maximale : Rdc + 2 niveaux + combles/attique, soit 13 mètres au point le plus haut

Programmation : Secteur secondaire (2)

### PRINCIPES D'AMÉNAGEMENT

#### Accessibilité et déplacements :

- > Réaliser des liaisons douces en accompagnement de la trame viaire.
- > Permettre un accès à la zone de loisirs en aménageant une amorce à l'ouest
- > Aménager deux accès principaux qui desserviront l'ensemble des lots depuis la rue de Keravel. Aucun accès individuel ne sera autorisé
- > Un accès pour les modes actifs devra permettre la desserte en direction des équipements sportifs au sud

#### Organisation de l'urbanisation:

- > Implanter les constructions de façon à optimiser les apports solaires et à assurer l'intimité des ménages

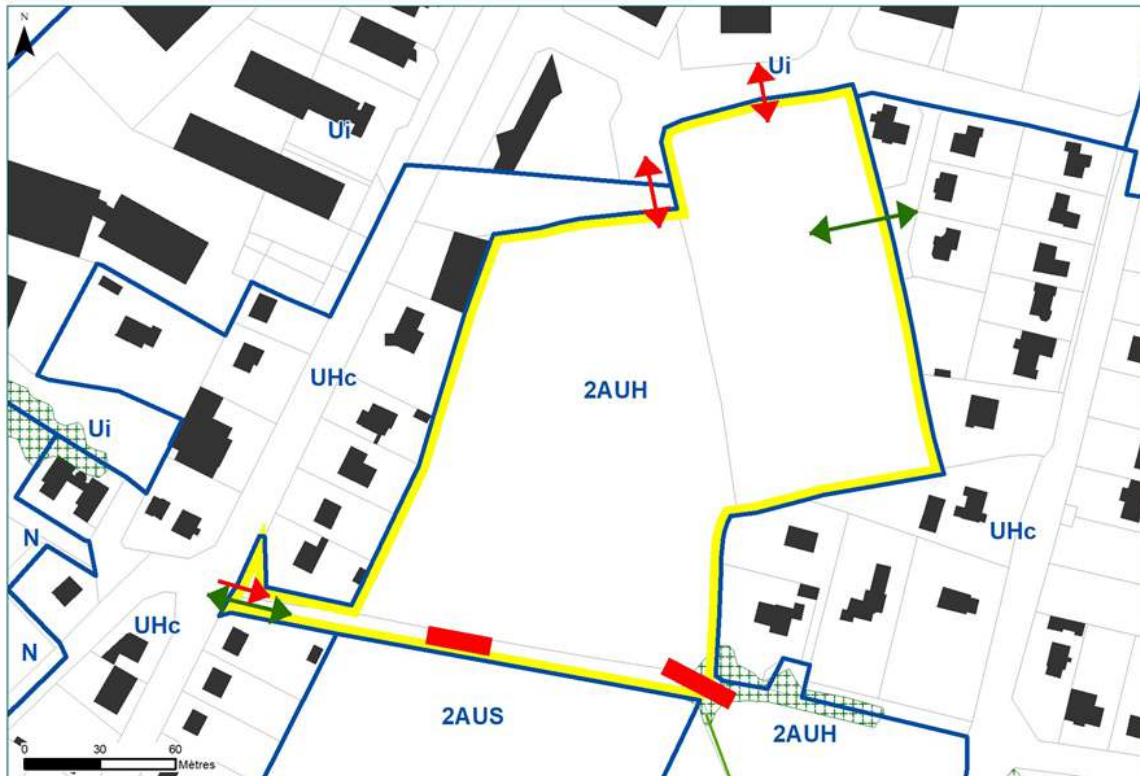
#### Patrimoine bâti et végétal:

- > Respecter l'environnement bâti et le caractère patrimonial
- > Préserver et mettre en valeur les haies bocagères existantes








*Opération d'aménagement à réaliser au fur et à mesure de l'avancée des équipements de la zone*

## Secteur rue Goarem Goz - Pleyber-Christ - n°184

Orientation d'aménagement et de programmation



### Légende

	Zonage du PLUi	<b>Orientations</b>
	périmètre de l'OAP	 Accès principal
	Haies existantes	 Accès pour les modes actifs
	Espaces boisés existants	 Amorce à créer

### FICHE D'IDENTITÉ DU SECTEUR

Zonage du PLUi : 2AUH  
 Surface : 34 353 m<sup>2</sup>  
 Vocation actuelle de la zone : Parcelles cultivées  
 Propriété : Maîtrise privée  
 Présence des réseaux en capacité suffisante : Non

### PROGRAMME

Vocation principale : Habitat  
 Densité minimale pour les secteurs d'habitat : 18 logements / ha  
 Hauteur maximale : Rdc + 2 niveaux + combles/attique, soit 13 mètres au point le plus haut  
 Programmation : Secteur secondaire (2)

### PRINCIPES D'AMÉNAGEMENT

#### Accessibilité et déplacements :

- > Réaliser des liaisons douces en accompagnement de la trame viaire. Un accès sera à aménager afin de permettre la liaison avec le lotissement Kreiz An Avel
- > Aménager deux accès principaux, au nord-est depuis la rue Goraem Goz, et au sud-est depuis la rue de la République. Un accès potentiel pourra être créé au nord-ouest de la zone
- > Aménager une voie principale traversante, à double-sens, permettant la liaison entre ces deux entrées
- > Permettre un accès à la zone de loisirs en aménageant une amorce au Sud

#### Organisation de l'urbanisation:

- > Implanter les constructions de façon à optimiser les apports solaires et à assurer l'intimité des ménages

#### Patrimoine bâti et végétal:

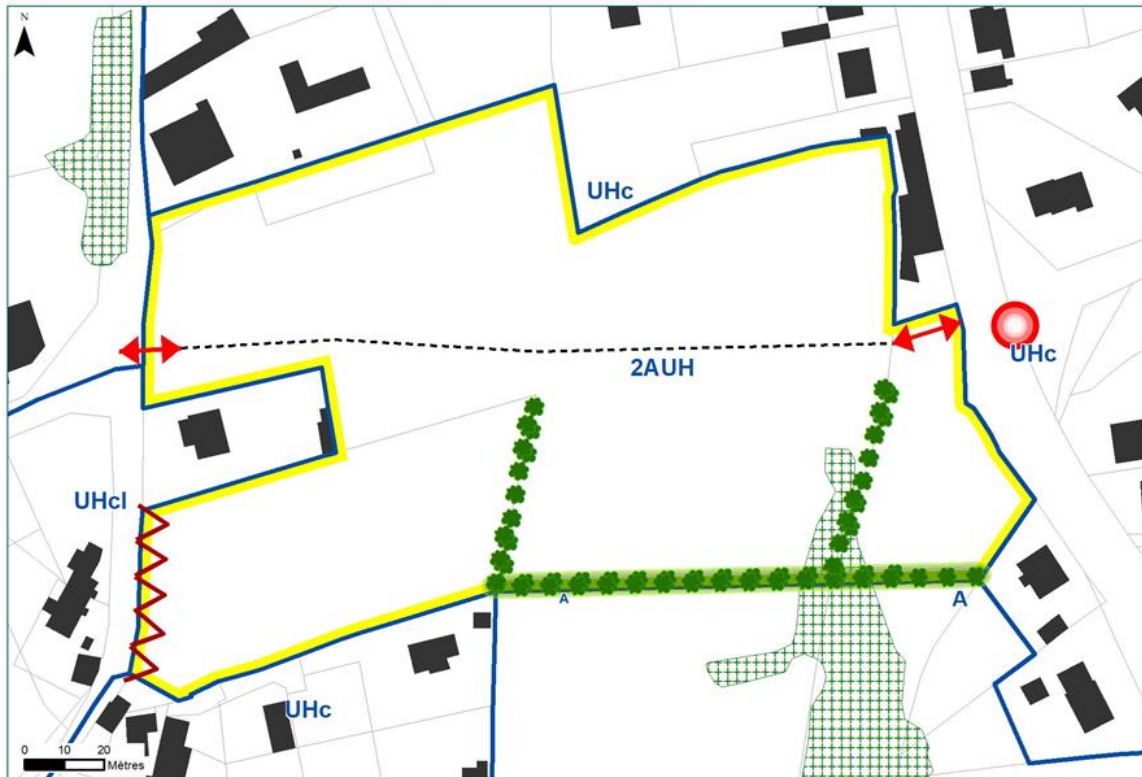
- > Respecter l'environnement bâti et le caractère patrimonial

*Opération d'aménagement à réaliser au fur et à mesure de l'avancée des équipements de la zone*



## Secteur de Kermaharit - Pleyber-Christ - n°185

Orientation d'aménagement et de programmation



## Légende

 Zonage du PLUi	 Desserte automobile	 Giratoire à aménager
 périmètre de l'OAP	 Accès interdit	
 Espaces boisés existants	 Haie bocagère à conserver	
<b>Orientations</b>	 Transition paysagère à créer	
 Accès		

## FICHE D'IDENTITÉ DU SECTEUR

Zonage du PLUi : 2AUH

Surface : 21 902 m<sup>2</sup>

Vocation actuelle de la zone : Parcelles cultivées et prairie pâturée

Propriété : Maîtrise communale et privée

Présence des réseaux en capacité suffisante : Non

## PROGRAMME

Vocation principale : Habitat

Densité minimale pour les secteurs d'habitat : 18 logements / ha

Hauteur maximale : Rdc + 2 niveaux + combles/attique, soit 13 mètres au point le plus haut

Programmation : Secteur secondaire (2)

## PRINCIPES D'AMÉNAGEMENT

**Accessibilité et déplacements :**

- > Réaliser des liaisons douces en accompagnement de la trame viaire.
- > Réaliser deux accès principaux, à l'est et à l'ouest de la zone permettant un bouclage à travers une voie traversante à double sens
- > Aménager un giratoire au carrefour entre la rue de la République et le hameau de Lein Vraz

**Organisation de l'urbanisation:**

- > Implanter les constructions à une distance minimum de 100 mètres de l'exploitation agricole
- > Implanter préférentiellement les constructions de façon à optimiser les apports solaires et à assurer l'intimité des ménages
- > Prévoir une aire de collecte des ordures ménagères

**Patrimoine bâti et végétal:**

- > Respecter l'environnement bâti et le caractère patrimonial
- > Préserver et mettre en valeur les haies bocagères existantes
- > Réaliser une lisière paysagère d'essences locales sur la limite sud afin d'assurer une transition harmonieuse avec la zone agricole adjacente

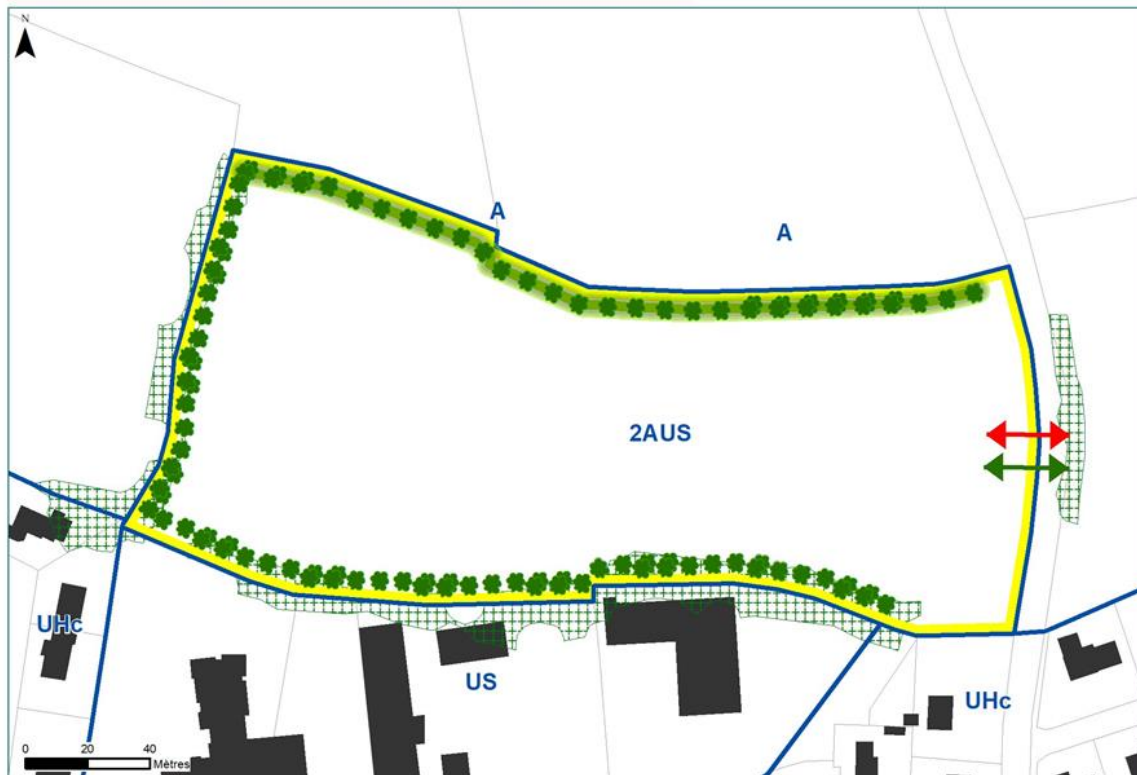
Point de vigilance : Zone humide comblée au sein du périmètre et réservoir de biodiversité présent à l'est du site.

*Opération d'aménagement à réaliser au fur et à mesure de l'avancée des équipements de la zone*



## Secteur route de Penvern - Pleyber-Christ - n°186

Orientation d'aménagement et de programmation



### Légende

	Zonage du PLUi		Accès pour les modes actifs
	périmètre de l'OAP		Haie bocagère à conserver
	Espaces boisés existants		Transition paysagère à créer

### Orientations



### FICHE D'IDENTITÉ DU SECTEUR

Zonage du PLUi : 2AUS  
 Surface : 30 937 m<sup>2</sup>  
 Vocation actuelle de la zone : Parcelle cultivée  
 Propriété : Maîtrise privée  
 Présence des réseaux en capacité suffisante : Non

### PROGRAMME

Vocation principale : Services et équipements  
 Densité minimale pour les secteurs d'habitat : Non concerné  
 Hauteur maximale : Non concerné  
 Programmation : Non concerné

### PRINCIPES D'AMÉNAGEMENT

#### Accessibilité et déplacements :

- > Réaliser des liaisons douces en accompagnement de la trame viaire.
- > Aménager un accès principal à l'est, depuis la route de Penvern

#### Organisation de l'urbanisation:

- > Implanter les constructions de façon à optimiser les apports solaires

#### Patrimoine bâti et végétal:

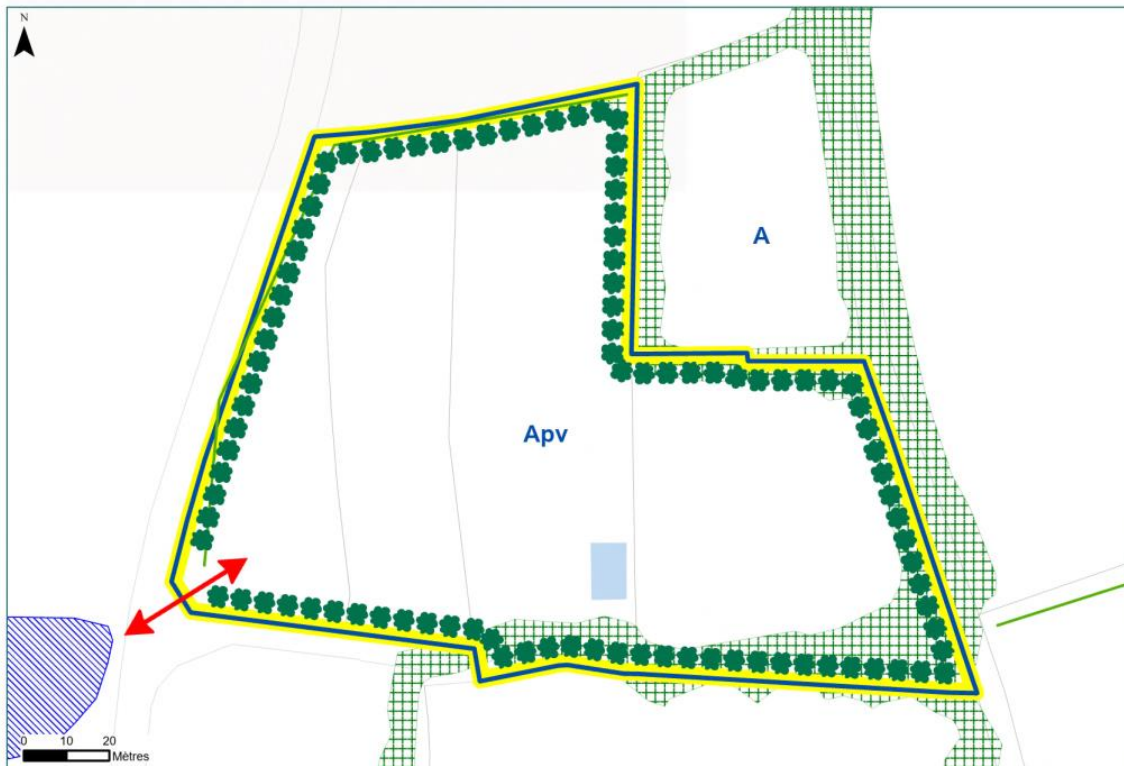
- > Respecter l'environnement bâti et le caractère patrimonial
- > Veiller à l'intégration paysagère des nouvelles constructions
- > Préserver et mettre en valeur les haies bocagères et boisements existants
- > Traiter les franges sud, situées en contact avec des habitations, pour limiter les nuisances visuelles ou sonores de la zone d'activités en intégrant un volet paysager
- > Réaliser / restaurer une lisière paysagère d'essences locales sur les limites nord et ouest afin d'assurer une transition harmonieuse avec la zone agricole adjacente

*Opération d'aménagement à réaliser au fur et à mesure de l'avancée des équipements de la zone*



## Secteur Bruluec - Pleyber-Christ - n°187

Orientation d'aménagement et de programmation



### Légende

	Zonage du PLUi		Haies existantes		Haie bocagère à conserver/renforcer
	Périmètre de l'OAP		Espaces boisés existants		Surface en eau temporaire
	Zones humides	Orientations			
				Accès	

### FICHE D'IDENTITÉ DU SECTEUR

Zonage du PLUi : Apv  
 Surface : 16 592 m<sup>2</sup>  
 Vocation actuelle de la zone : ancienne décharge  
 Propriété : Maîtrise publique  
 Présence des réseaux en capacité suffisante : Oui  
 Présence de surfaces en eau temporaire

### PROGRAMME

Vocation principale : production d'énergie renouvelable par installation de panneaux photovoltaïques au sol  
 Densité minimale pour les secteurs d'habitat : Non concerné  
 Hauteur maximale : Non concerné  
 Programmation : Non concerné

### PRINCIPES D'AMÉNAGEMENT

#### Accessibilité et déplacements :

> Prévoir un accès en double sens via la route de Gorrébloué

#### Organisation de l'urbanisation:

- > Implanter préférentiellement les panneaux solaires de façon à optimiser la production d'électricité
- > Prévoir la réversibilité des installations et limiter leur impact sur les sols
- > Prévoir une installation des panneaux sur longrines au regard de la pollution des sols

#### Patrimoine bâti et végétal:

- > Respecter l'environnement et les transitions paysagères
- > Prévoir un recul de trois mètres par rapport aux éléments paysagers identifiés
- > Veiller à l'intégration paysagère des nouvelles constructions

Les installations devront être implantées de façon à avoir le moins d'impact possible sur l'environnement



## > PLOUEGAT-GUERRAND

### OAP sectorielles à vocation d'habitat

#### *Secteurs prioritaires*

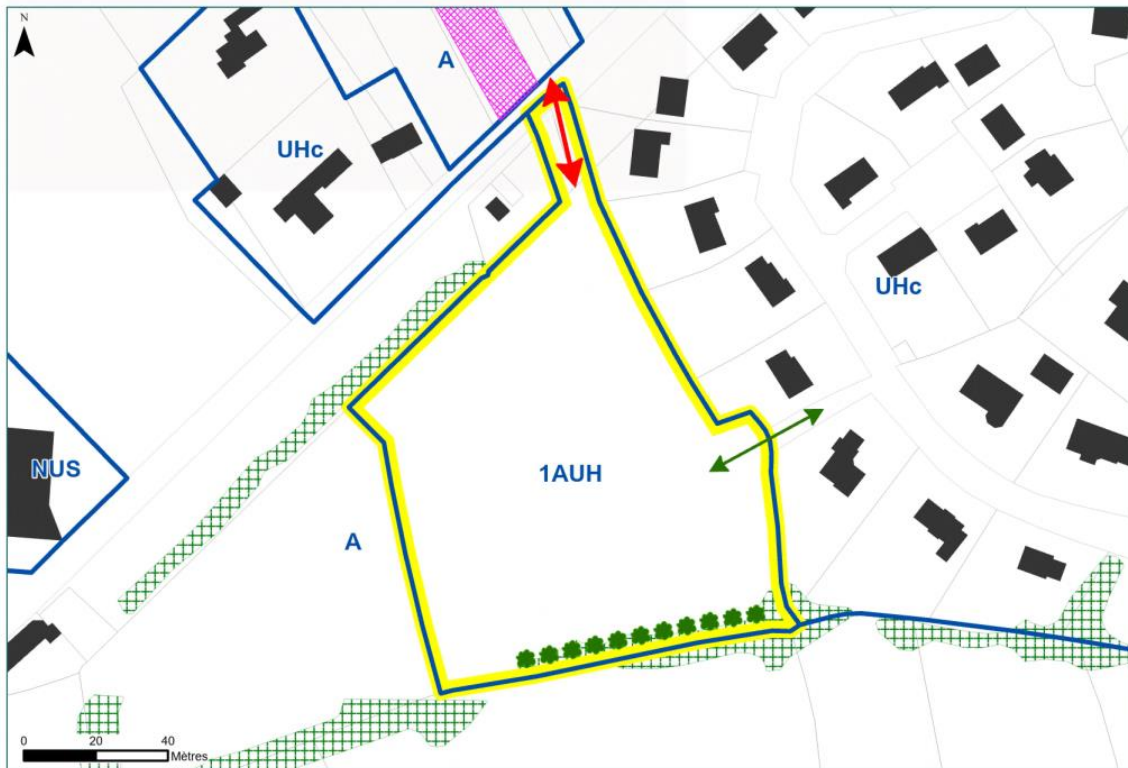
OAP 191 – Rue de l'Oratoire .....	179
OAP 192 – Mez Huellen .....	180
OAP 193 – Veuzit.....	181

#### *Secteurs secondaires*

OAP 194 – Lotissement Parc ar Feunteun.....	182
OAP 195 – Route du stade .....	183

## Secteur rue de l'Oratoire - Plouégat-Guerrand - n°191

Orientation d'aménagement et de programmation



### Légende

	Zonage du PLUi		Espaces boisés existants		Accès pour les modes actifs
	Périmètre de l'OAP		Orientations		Haie bocagère à conserver
	Emplacement réservé		Accès principal		

### FICHE D'IDENTITÉ DU SECTEUR

Zonage du PLUi : 1AUH  
 Surface : 10 746 m<sup>2</sup>  
 Vocation actuelle de la zone : Parcelles cultivées  
 Propriété : Maîtrise communale  
 Présence des réseaux en capacité suffisante : Oui

### PROGRAMME

Vocation principale : Habitat  
 Densité minimale pour les secteurs d'habitat : 15 logements / ha  
 Hauteur maximale : Rdc + 2 niveaux + combles/attique, soit 13 mètres au point le plus haut  
 Programmation : Secteur prioritaire (1)

### PRINCIPES D'AMÉNAGEMENT

#### Accessibilité et déplacements :

- > Réaliser des liaisons douces en accompagnement de la trame viaire.
- > Aménager un accès principal depuis la rue de l'Oratoire
- > Aménager un accès pour les modes actifs à l'est, depuis la résidence du Fouennou

#### Organisation de l'urbanisation:

- > Implanter les constructions de façon à optimiser les apports solaires et à assurer l'intimité des ménages
- > Prévoir une aire de collecte des ordures ménagères

#### Patrimoine bâti et végétal:

- > Respecter l'environnement bâti et le caractère patrimonial
- > Préserver et mettre en valeur les haies bocagères existantes
- > Préserver et renforcer la transition paysagère au nord de la zone, le long de la rue de l'Oratoire




Privilégier les opérations d'aménagement d'ensemble

## Secteur de Mez Huellen - Plouégat-Guerrand - n°192

Orientation d'aménagement et de programmation



### Légende

	Zonage du PLUi		Accès pour les modes actifs
	périmètre de l'OAP		Liaison douce existante à préserver
	Espaces boisés existants		Amorce à créer
<b>Orientations</b>			Haie bocagère à conserver
	Accès		

### FICHE D'IDENTITÉ DU SECTEUR

Zonage du PLUi : 1AUH

Surface : 15 004 m<sup>2</sup>

Vocation actuelle de la zone : Parcelles cultivées et potager

Propriété : Maîtrise privée

Présence des réseaux en capacité suffisante : Oui

### PROGRAMME

Vocation principale : Habitat

Densité minimale pour les secteurs d'habitat : 12 logements / ha

Hauteur maximale : Rdc + 2 niveaux + combles/attique, soit 13 mètres au point le plus haut

Programmation : Secteur prioritaire (1)

### PRINCIPES D'AMÉNAGEMENT

#### Accessibilité et déplacements :

- > Réaliser des liaisons douces en accompagnement de la trame viaire.
- > Aménager un accès principal depuis la route de Locquirec à l'ouest
- > Aménager un accès pour les modes actifs à l'est, depuis l'ancienne route communale et conforter la liaison douce existante
- > Créer une amorce en vue d'un second accès (remise en fonction éventuelle de l'ancienne route communale)

#### Organisation de l'urbanisation:

- > Implanter les constructions de façon à optimiser les apports solaires et à assurer l'intimité des ménages
- > Prévoir une aire de collecte des ordures ménagères

#### Patrimoine bâti et végétal:

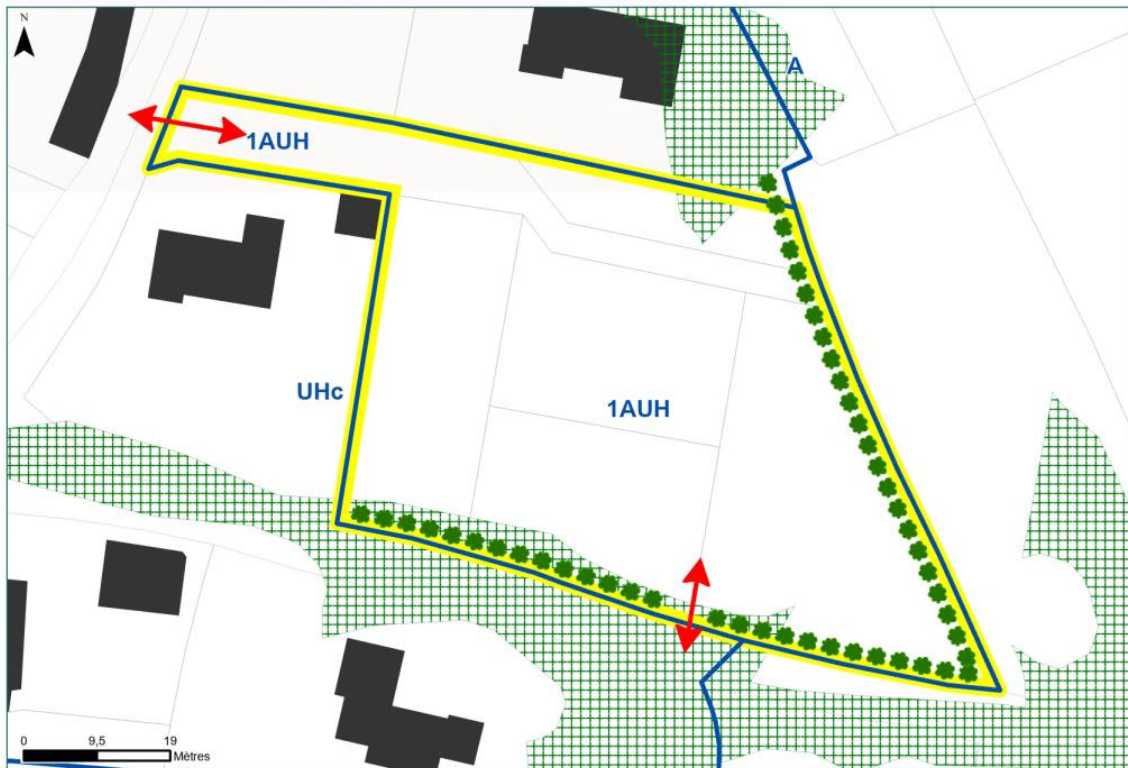
- > Respecter l'environnement bâti et le caractère patrimonial
- > Préserver et mettre en valeur les haies bocagères existantes afin d'assurer une transition harmonieuse avec la zone agricole adjacente

*Privilégier les opérations d'aménagement d'ensemble*



## Secteur de Veuzit - Plouégat-Guerrand - n°193

Orientation d'aménagement et de programmation



### Légende

	Zonage du PLUi		Espaces boisés existants		Haie bocagère à conserver
	Périmètre de l'OAP		Orientations		Accès

### FICHE D'IDENTITÉ DU SECTEUR

Zonage du PLUi : 1AUH

Surface : 4 073 m<sup>2</sup>

Vocation actuelle de la zone : Prairie

Propriété : Maîtrise privée

Présence des réseaux en capacité suffisante : Oui

### PROGRAMME

Vocation principale : Habitat

Densité minimale pour les secteurs d'habitat : 12 logements / ha

Hauteur maximale : Rdc + 2 niveaux + combles/attique, soit 13 mètres au point le plus haut

Programmation : Secteur prioritaire (1)

### PRINCIPES D'AMÉNAGEMENT

#### Accessibilité et déplacements :

- > Réaliser des liaisons douces en accompagnement de la trame viaire.
- > Aménager un accès à l'ouest de la zone et au sud de la zone depuis la voie communale n°9

#### Organisation de l'urbanisation:

- > Implanter les constructions de façon à optimiser les apports solaires et à assurer l'intimité des ménages

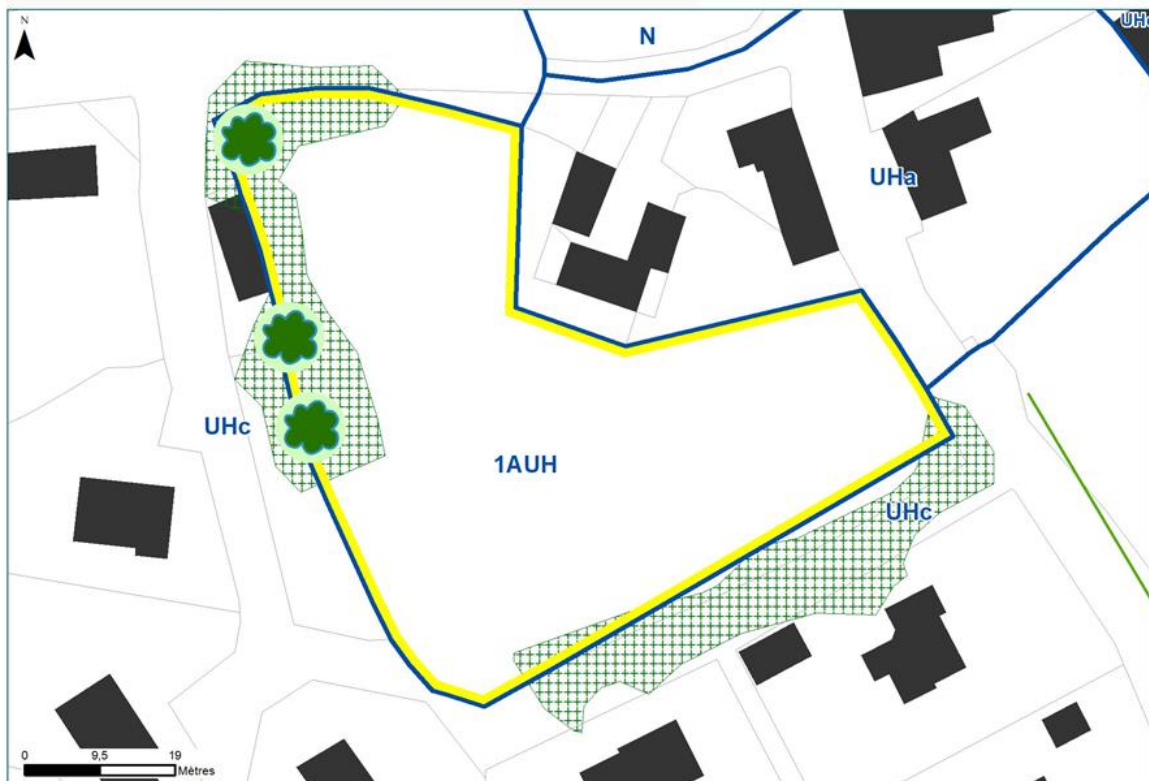
#### Patrimoine bâti et végétal:

- > Respecter l'environnement bâti et le caractère patrimonial
- > Préserver et mettre en valeur les haies bocagères existantes afin d'assurer une transition harmonieuse avec la zone agricole adjacente

Privilégier les opérations d'aménagement d'ensemble

## Secteur du lotissement Parc Ar Feunteun - Plouégat-Guerrand - n°194

Orientation d'aménagement et de programmation



### Légende

	Zonage du PLUi		arbre à conserver
	périmètre de l'OAAP		
	Haies existantes		
	Espaces boisés existants		

### FICHE D'IDENTITÉ DU SECTEUR

Zonage du PLUi : 1AUH

Surface : 3 668 m<sup>2</sup>

Vocation actuelle de la zone : Verger

Propriété : Maîtrise privée

Présence des réseaux en capacité suffisante : Oui

### PROGRAMME

Vocation principale : Habitat

Densité minimale pour les secteurs d'habitat : 15 logements / ha

Hauteur maximale : Rdc + 2 niveaux + combles/attique, soit 13 mètres au point le plus haut

Programmation : Secteur secondaire (2)

### PRINCIPES D'AMÉNAGEMENT

#### Accessibilité et déplacements :

> Réaliser des liaisons douces en accompagnement de la trame viaire.

#### Organisation de l'urbanisation:

> Implanter les constructions de façon à optimiser les apports solaires et à assurer l'intimité des ménages

#### Patrimoine bâti et végétal:

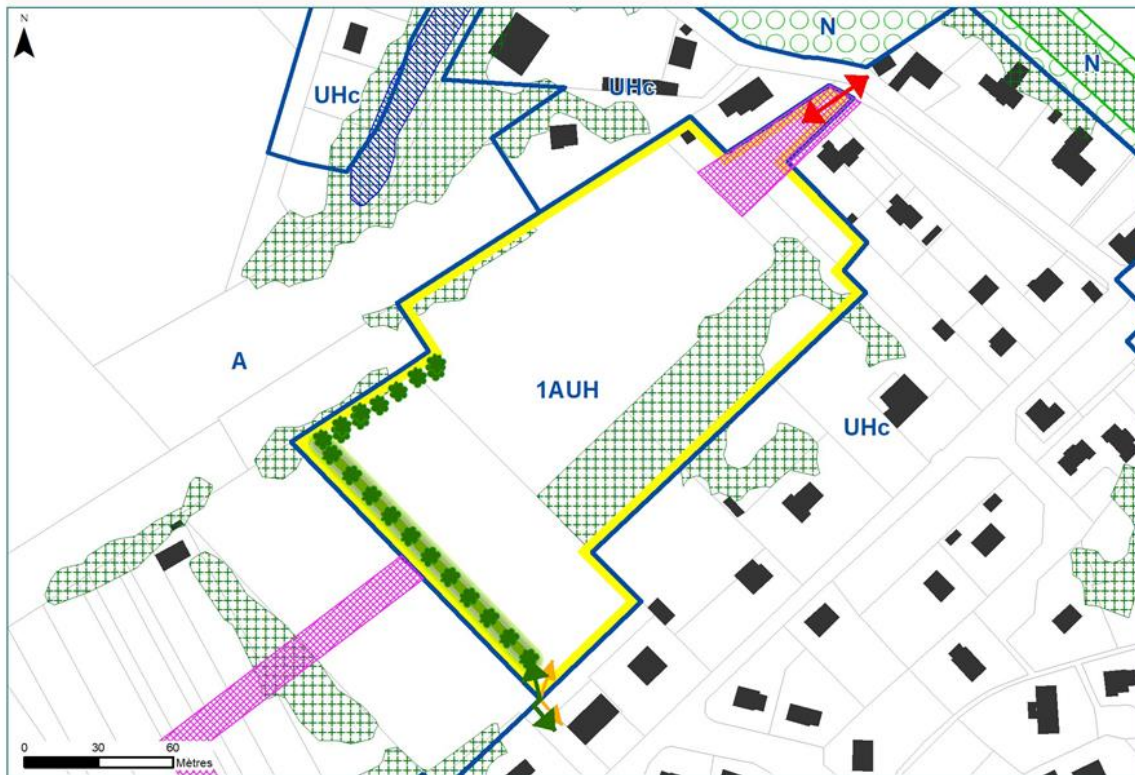
> Respecter l'environnement bâti et le caractère patrimonial

*Privilégier les opérations d'aménagement d'ensemble*




## Secteur route du Stade - Plouégat-Guerrand - n°195

Orientation d'aménagement et de programmation



### Légende

	Zonage du PLUi		Espaces boisés existants		Haie bocagère à conserver
	périmètre de l'OAAP	<b>Orientations</b>			Transition paysagère à créer
	Emplacement réservé		Accès		
	Zones humides		Accès modes actifs		
	Espaces boisés classés		Accès potentiel		

### FICHE D'IDENTITÉ DU SECTEUR

Zonage du PLUi : 1AUH

Surface : 26 366 m<sup>2</sup>

Vocation actuelle de la zone : Parcelles cultivées et jardins privés

Propriété : Maîtrise privée

Présence des réseaux en capacité suffisante : Oui

### PROGRAMME

Vocation principale : Habitat

Densité minimale pour les secteurs d'habitat : 15 logements / ha

La densité peut être ajustée au regard des éléments naturels protégés

Hauteur maximale : Rdc + 2 niveaux + combles/attique, soit 13 mètres au point le plus haut

Programmation : Secteur secondaire (2)

### PRINCIPES D'AMÉNAGEMENT

#### Accessibilité et déplacements :

- > Réaliser des liaisons douces en accompagnement de la trame viaire.
- > Aménager un accès principal au nord-est de la zone
- > Aménager un second accès au sud (facultatif), au niveau du giratoire de l'Oratoire
- > Aménager un accès pour les modes actifs au sud, au niveau du giratoire de l'Oratoire

#### Organisation de l'urbanisation:

- > Implanter les constructions de façon à optimiser les apports solaires et à assurer l'intimité des ménages
- > Prévoir une aire de collecte des ordures ménagères

#### Patrimoine bâti et végétal:

- > Respecter l'environnement bâti et le caractère patrimonial
- > Assurer le fonctionnement écologique de la zone
- > Préserver et mettre en valeur les haies bocagères existantes
- > Réaliser / Maintenir une lisière paysagère d'essences locales sur les limites nord et ouest afin d'assurer une transition harmonieuse avec la zone agricole adjacente
- > Aménager un/des îlots verts communs en préservant au maximum les espaces arborés

*Privilégier les opérations d'aménagement d'ensemble*

## > PLOUEGAT-MOYSAN

### **OAP sectorielles à vocation d'habitat**

#### *Secteurs prioritaires*

OAP 201 – Cras ar Salut.....	185
OAP 202 – Bel Air .....	186

#### *Secteurs secondaires*

OAP 203 – Goazaboulc'h.....	187
OAP 204 – Rue du Couvent .....	188

### **OAP sectorielles à vocation de services**

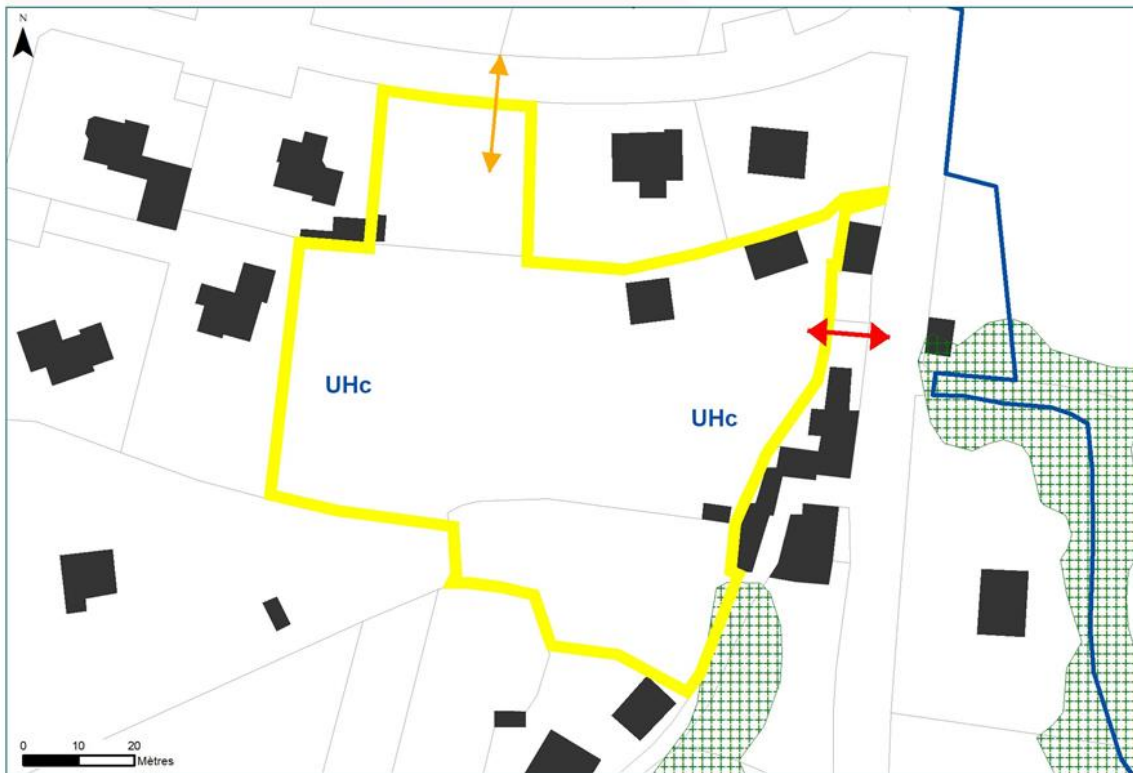
OAP 205 – Groas Ar Salut 2 .....	189
----------------------------------	-----

### **OAP sectorielles à vocation d'activités économiques**

OAP 206 – ZA de Guernaven .....	190
---------------------------------	-----

## Secteur Cras Ar Salut - Plouégat-Moysan - n°201

Orientation d'aménagement et de programmation



### Légende

- Zonage du PLUi
- périmètre de l'ZOAP
- Espaces boisés existants
- Orientations**
- ↔ Accès
- ↔ Accès secondaire

### FICHE D'IDENTITÉ DU SECTEUR

Zonage du PLUi : Uhc

Surface : 6 652 m<sup>2</sup>

Vocation actuelle de la zone : Fond de jardin et parcelle naturelle

Propriété : Maîtrise privée (2 propriétaires)

Présence des réseaux en capacité suffisante : Oui

### PROGRAMME

Vocation principale : Habitat

Densité minimale pour les secteurs d'habitat : 10 logements

Hauteur maximale : Rdc + 2 niveaux + combles/attique, soit 13 mètres au point le plus haut

Programmation : Secteur prioritaire (1)

### PRINCIPES D'AMÉNAGEMENT

#### Accessibilité et déplacements :

> Réaliser des liaisons douces en accompagnement de la trame viaire.

#### Organisation de l'urbanisation:

> Implanter les constructions de façon à optimiser les apports solaires et à assurer l'intimité des ménages

#### Patrimoine bâti et végétal:

> Respecter l'environnement bâti et le caractère patrimonial

*Privilégier les opérations d'aménagement d'ensemble*

## Secteur de Bel Air - Plouégat-Moysan - n°202

Orientation d'aménagement et de programmation



### Légende

- Zonage du PLUi
- périmètre de l'OAP
- Espaces boisés existants
- Orientations**
- Transition paysagère à réaliser/restaurer

### FICHE D'IDENTITÉ DU SECTEUR

Zonage du PLUi : 1AUH

Surface : 9 756 m<sup>2</sup>

Vocation actuelle de la zone : Prairies et fonds de jardin

Propriété : Maîtrise communale

Présence des réseaux en capacité suffisante : Oui

### PROGRAMME

Vocation principale : Habitat

Densité minimale pour les secteurs d'habitat : 15 logements / ha

Hauteur maximale : Rdc + 2 niveaux + combles/attique, soit 13 mètres au point le plus haut

Programmation : Secteur prioritaire (1)

### PRINCIPES D'AMÉNAGEMENT

#### Accessibilité et déplacements :

> Réaliser des liaisons douces en accompagnement de la trame viaire.

#### Organisation de l'urbanisation:

> Implanter les constructions de façon à optimiser les apports solaires et à assurer l'intimité des ménages

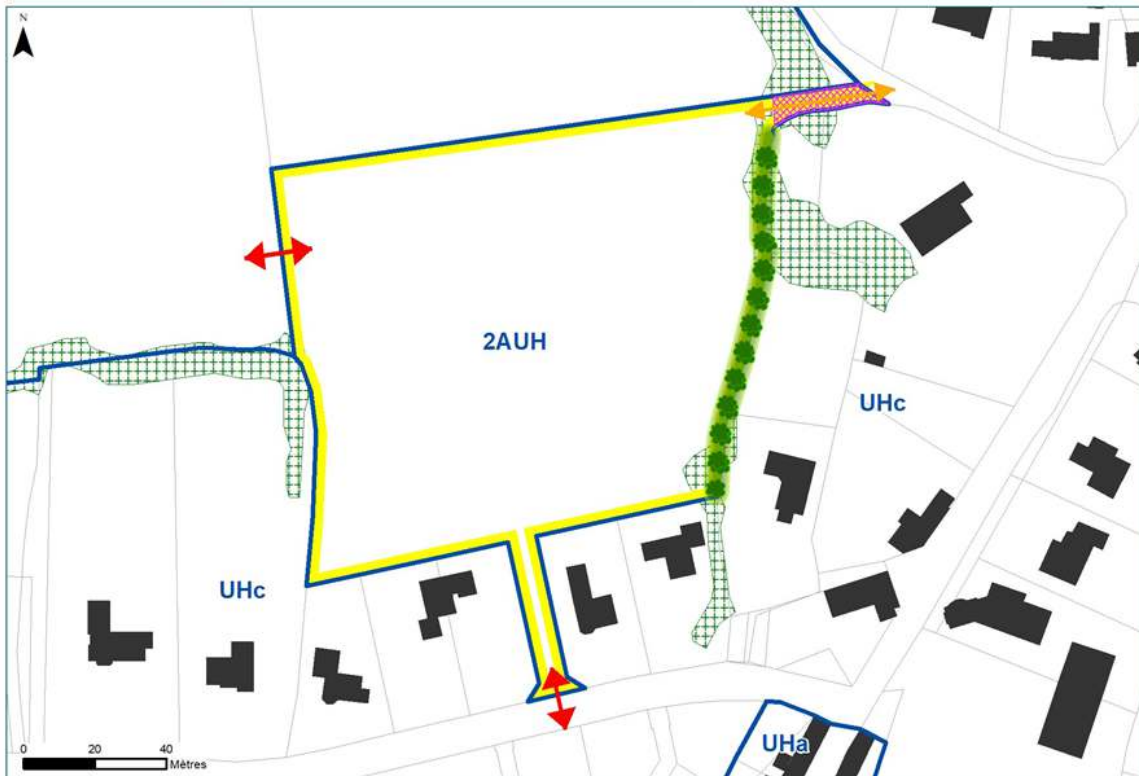
#### Patrimoine bâti et végétal:

- > Respecter l'environnement bâti et le caractère patrimonial
- > Préserver et mettre en valeur les haies bocagères existantes
- > Réaliser une lisière paysagère d'essences locales sur la limite ouest afin d'assurer une transition harmonieuse avec la zone agricole adjacente

*Privilégier les opérations d'aménagement d'ensemble*

## Secteur Goazaboulc'h - Plouégat-Moysan - n°203

Orientation d'aménagement et de programmation



### Légende

 Zonage du PLUi	<b>Orientations</b>
 périmètre de l'IOAP	 Accès
 Emplacement réservé	 Accès potentiel
 Espaces boisés existants	 Transition paysagère à maintenir/restaurer

### FICHE D'IDENTITÉ DU SECTEUR

Zonage du PLUi : 2AUH

Surface : 14 888 m<sup>2</sup>

Vocation actuelle de la zone : Prairies

Propriété : Maîtrise communale

Présence des réseaux en capacité suffisante : Oui

### PROGRAMME

Vocation principale : Habitat

Densité minimale pour les secteurs d'habitat : 15 logements / ha

Hauteur maximale : Rdc + 2 niveaux + combles/attique, soit 13 mètres au point le plus haut

Programmation : Secteur secondaire (2)

### PRINCIPES D'AMÉNAGEMENT

#### Accessibilité et déplacements :

- > Prévoir un aménagement au nord-est avec l'emplacement réservé s'il y a une possibilité d'acquisition
- > Réaliser des liaisons douces en accompagnement de la trame viaire.

#### Organisation de l'urbanisation:

- > Implanter les constructions de façon à optimiser les apports solaires et à assurer l'intimité des ménages
- > Prévoir un point de collecte des ordures ménagères

#### Patrimoine bâti et végétal:

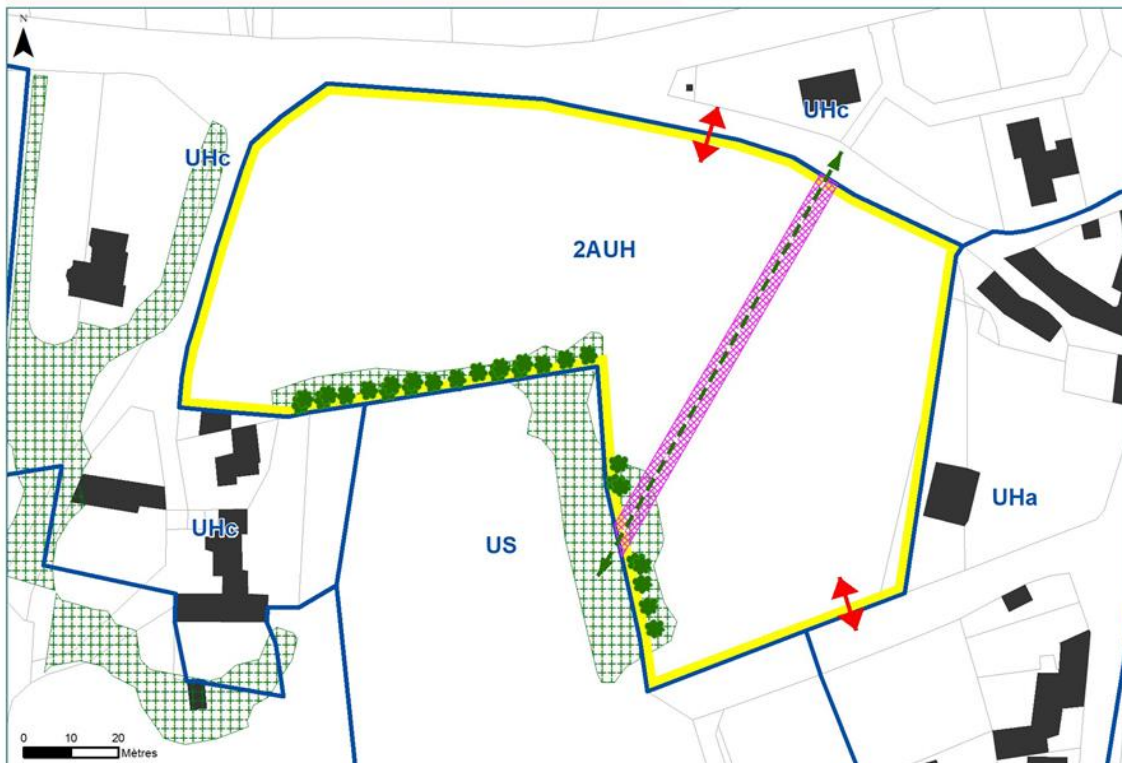
- > Respecter l'environnement bâti et le caractère patrimonial
- > Préserver et mettre en valeur les haies bocagères existantes
- > Maintenir / restaurer une lisière paysagère d'essences locales sur les limites nord et est de la zone

*Privilégier les opérations d'aménagement d'ensemble*










## Secteur rue du Couvent - Plouégat-Moysan - n°204

Orientation d'aménagement et de programmation



### Légende

	Zonage du PLUi	<b>Orientations</b>
	périmètre de l'OAAP	 Accès
	Emplacement réservé	 Liaison douce à créer
	Espaces boisés existants	 Haie bocagère à conserver

### FICHE D'IDENTITÉ DU SECTEUR

Zonage du PLUi : 2AUH

Surface : 11 994 m<sup>2</sup>

Vocation actuelle de la zone : Prairies

Propriété : Maîtrise privée

Présence des réseaux en capacité suffisante : Oui

### PROGRAMME

Vocation principale : Habitat

Densité minimale pour les secteurs d'habitat : 15 logements / ha

Hauteur maximale : Rdc + 2 niveaux + combles/attique, soit 13 mètres au point le plus haut

Programmation : Secteur secondaire (2)

### PRINCIPES D'AMÉNAGEMENT

#### Accessibilité et déplacements :

- > Prévoir une liaison douce avec l'emplacement réservé
- > Réaliser des liaisons douces en accompagnement de la trame viaire.

#### Organisation de l'urbanisation:

- > Implanter les constructions de façon à optimiser les apports solaires et à assurer l'intimité des ménages

#### Patrimoine bâti et végétal:

- > Respecter l'environnement bâti et le caractère patrimonial
- > Préserver et mettre en valeur les haies bocagères existantes










*Privilégier les opérations d'aménagement d'ensemble*

## Secteur Groas Ar Salut 2 - Plouégat-Moysan - n°205

Orientation d'aménagement et de programmation



### Légende

	Zonage du PLUi	<b>Orientations</b>	
	périmètre de l'OAAP		Accès
	Zones humides		Haie arbustive/arborée à conserver et à renforcer
	Haies existantes		Transition paysagère à créer - plantation d'arbres en bosquet
	Espaces boisés existants		Zone de localisation préférentielle des futures constructions

Pour rappel, cette zone fait l'objet d'une étude dérogatoire Loi Barnier(cf. marges de recul inconstructibles à respecter vis à vis de la RN12)

### FICHE D'IDENTITÉ DU SECTEUR

Zonage du PLUi : 1AUS  
 Surface : 20 808 m<sup>2</sup>  
 Vocation actuelle de la zone : Parcelles cultivées  
 Propriété : Maîtrise communale  
 Présence des réseaux en capacité suffisante : Oui

### PROGRAMME

Vocation principale : Équipements sportifs  
 Densité minimale pour les secteurs d'habitat : Non concerné  
 Hauteur maximale : Non concerné  
 Programmation : Non concerné

### PRINCIPES D'AMÉNAGEMENT

#### Accessibilité et déplacements :

> Aménager un accès sur la rue Hent Croas ar Salud

#### Organisation de l'urbanisation:

> Implanter les constructions au Sud de la zone  
 > Réaliser des liaisons douces en accompagnement de la trame viaire

#### Patrimoine bâti et végétal:

> Respecter l'environnement bâti et le caractère patrimonial  
 > Veiller à l'intégration paysagère des équipements  
 > Conserver la trame bocagère  
 > Une attention particulière sera portée à la haie arborée longeant la limite nord du secteur et séparant ce dernier de la RN12. Elle devra être conservée et renforcée

*Privilégier les opérations d'aménagement d'ensemble*

## Secteur Zone d'activités de Guernaven - Plouégat-Moysan - n°206

Orientation d'aménagement et de programmation



### Légende

	Zonage du PLUi		Talus à créer
	périmètre de l'OAP		Plantation en prairie. Gestion extensive. Fauche 2x/an
	Haies existantes		Transition paysagère à créer - plantation d'arbres en bosquet
	Espaces boisés existants		Zone d'implantation des futures constructions
<b>Orientations</b>			arbre à conserver
	Accès principal accompagné de plantations		
	Haie arbustive/arborée à conserver et à renforcer		

Pour rappel, cette zone fait l'objet d'une étude dérogatoire Loi Barnier (cf. marges de recul inconstructibles à respecter/RN12). Une marge de recul doit également être respectée/RD712 (qualifiée de route secondaire, cf règlement départemental de la voirie).

### FICHE D'IDENTITÉ DU SECTEUR

Zonage du PLUi : Ui

Surface : 18 283 m<sup>2</sup>

Vocation actuelle de la zone : Parcelles herbacées et zone partiellement aménagée

Propriété : Maîtrise privée

Présence des réseaux en capacité suffisante : Oui

### PROGRAMME

Vocation principale : Activités économiques

Densité minimale pour les secteurs d'habitat : Non concerné

Hauteur maximale : Non concerné

Programmation : Non concerné

### PRINCIPES D'AMÉNAGEMENT

#### Accessibilité et déplacements :

> L'accès existant est conforté

> Réaliser des liaisons douces en accompagnement de la trame viaire.

#### Organisation de l'urbanisation:

> Implanter les constructions de façon à optimiser les apports solaires

#### Patrimoine bâti et végétal:

> Respecter l'environnement bâti et le caractère patrimonial

> Veiller à l'intégration paysagère des nouvelles constructions

> L'aménagement de la zone doit participer à l'embellissement de l'entrée de ville

> Une attention particulière sera portée au traitement des limites en contact avec des zones d'habitat notamment (création de talus,...)

Opération d'aménagement à réaliser au fur et à mesure de l'avancée des équipements de la zone

## > PLOUEZOC'H

### **OAP sectorielles à vocation d'habitat**

#### *Secteurs prioritaires*

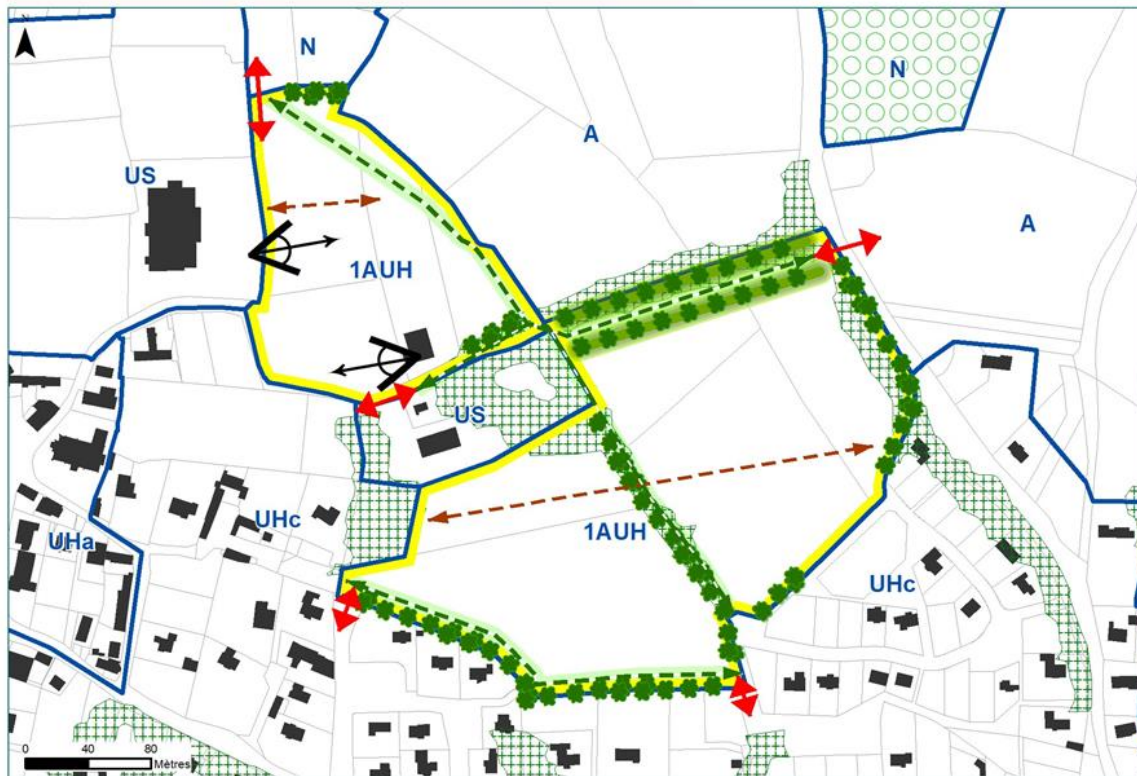
OAP 211 – Quartier Nord Est .....	192
-----------------------------------	-----

#### *Secteurs secondaires*

OAP 212 – Route de Saint-Antoine .....	193
--	-----

## Secteur Quartier nord-est - Plouezoc'h - n°211

Orientation d'aménagement et de programmation



**Légende**

Zonage du PLUi	Système des liaisons piétonnes secondaires à reproduire
périmètre de l'OAP	Haie bocagère à conserver
Espaces boisés classés	Transition paysagère à créer
Espaces boisés existants	Organiser dans les espaces plantés des placettes, jeux pour enfants
<b>Orientations</b>	
Accès	Perspective à préserver
Liaison douce à créer	

### FICHE D'IDENTITÉ DU SECTEUR

Zonage du PLUi : 1AUH

Surface : 85 947 m<sup>2</sup>

Vocation actuelle de la zone : Prairies et parcelles naturelles

Propriété : /

Présence des réseaux en capacité suffisante : Oui

### PROGRAMME

Vocation principale : Habitat

Densité minimale pour les secteurs d'habitat : 15 logements / ha

La densité peut être réajustée au regard des éléments naturels protégés

Hauteur maximale : Rdc + 2 niveaux + combles/attique, soit 13 mètres au point le plus haut

Programmation : Secteur prioritaire (1)

### PRINCIPES D'AMÉNAGEMENT

#### Accessibilité et déplacements :

- > Prévoir une liaison douce avec l'emplacement réservé
- > Réaliser des liaisons douces en accompagnement de la trame viaire.
- > Créer / Recréer du lien entre les quartiers par des cheminements piétons et cyclables
- > Reproduire le système des liaisons piétonnes secondaires, des passages « tans-ilôts » présents dans les quartiers existants

#### Organisation de l'urbanisation:

- > Implanter les constructions de façon à optimiser les apports solaires et à assurer l'intimité des ménages
- > Conserver les points de vue sur le lointain

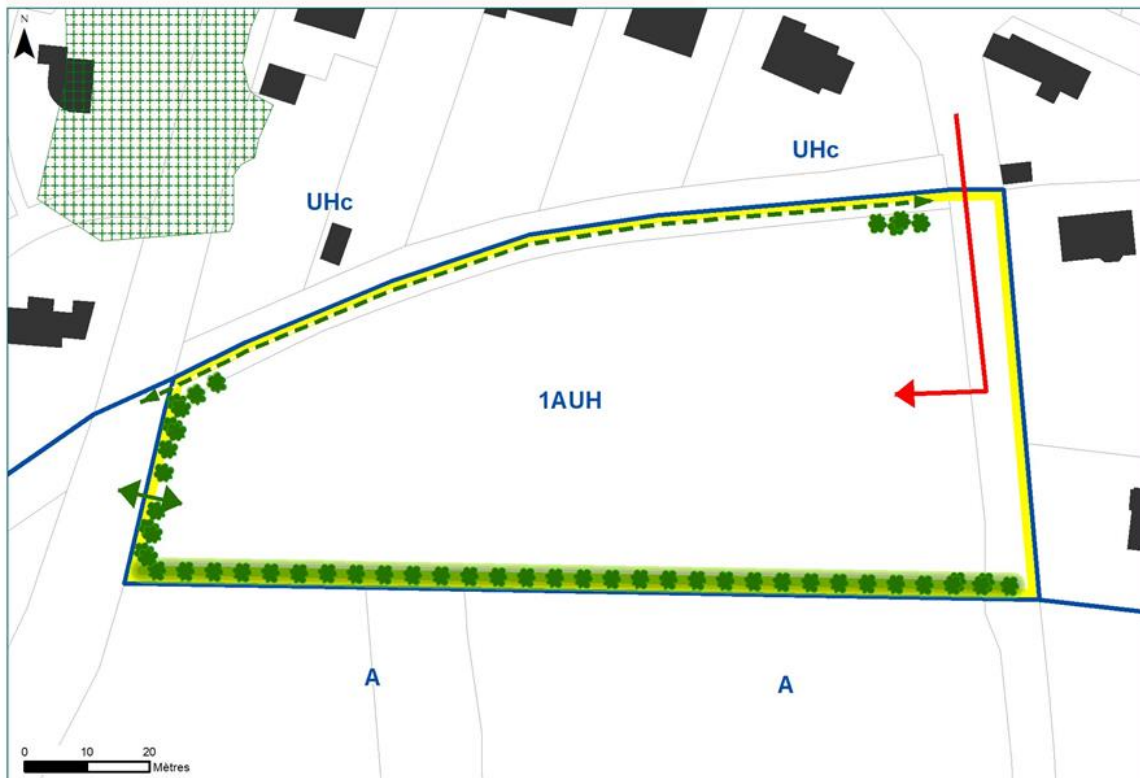
#### Patrimoine bâti et végétal:

- > Respecter l'environnement bâti et le caractère patrimonial
- > Valoriser les continuités écologiques
- > Préserver et mettre en valeur les haies bocagères existantes afin de valoriser esthétiquement la lisière du futur quartier et de favoriser une transition harmonieuse entre les espaces bâtis et les espaces cultivés
- > Implanter dans les boisements, talus et autres alignements structurants des placettes, circulations douces inter-quartiers et des usages, jeux pour enfants, etc.
- > Préserver les éléments favorables à l'habitat des chiroptères ainsi que les secteurs de chasse



## Secteur route de Saint-Antoine - Plouezoc'h - n°212

### Orientation d'aménagement et de programmation



#### Légende

	Zonage du PLUi		Accès modes actifs
	périmètre de l'OAP		Liaison douce à créer
	Espaces boisés existants		Haie bocagère à conserver
<b>Orientations</b>			Transition paysagère à créer
	Accès		

#### FICHE D'IDENTITÉ DU SECTEUR

Zonage du PLUi : 1AUH  
 Surface : 7 585 m<sup>2</sup>  
 Vocation actuelle de la zone : Parcelle cultivée  
 Propriété :  
 Présence des réseaux en capacité suffisante : Oui

#### PROGRAMME

Vocation principale : Habitat  
 Densité minimale pour les secteurs d'habitat : 10 logements  
 Hauteur maximale : Rdc + 2 niveaux + combles/attique, soit 13 mètres au point le plus haut  
 Programmation : Secteur secondaire (2)

#### PRINCIPES D'AMÉNAGEMENT

##### Accessibilité et déplacements :

> Réaliser des liaisons douces en accompagnement de la trame viaire.

##### Organisation de l'urbanisation:

> Implanter les constructions de façon à optimiser les apports solaires et à assurer l'intimité des ménages

##### Patrimoine bâti et végétal:

> Respecter l'environnement bâti et le caractère patrimonial  
 > Préserver et mettre en valeur les haies bocagères existantes  
 > Réaliser une lisière paysagère d'essences locales afin d'assurer une transition harmonieuse avec la zone agricole adjacente  
 > Préserver les éléments favorables aux secteurs de chasse pour les chiroptères

*Privilégier les opérations d'aménagement d'ensemble - Phase 2*



## > PLOUGASNOU

### OAP sectorielles à vocation d'habitat

#### *Secteurs prioritaires*

OAP 221 – Les Hortensias .....	195
OAP 222 – Diben Bras .....	196
OAP 223 – Feunteunigou .....	197
OAP 224 – Kerlévénez .....	198
OAP 225 – Métairie .....	199
OAP 226 – Rue de l'Oratoire .....	200
OAP 227 – La Croix Neuve .....	201
OAP 228 – Rue François Charles .....	202
OAP 229 – Croas ar Scrill 1 .....	203

#### *Secteurs secondaires*

OAP 230 – 1 route de Lanmeur .....	204
OAP 231 – Kerstéphan .....	205
OAP 232 – Pen ar C'hra .....	206
OAP 233 – Kerbiguet .....	207
OAP 234 – Kerdiez .....	208
OAP 235 – Route de la plage .....	209
OAP 236 – Kerdalidec .....	210
OAP 237 – Route des Geais .....	211
OAP 238 – Route Primel Tregastel .....	212
OAP 239 – Croas Ar Scrill 2 .....	213

### OAP sectorielles à vocation d'activités économiques

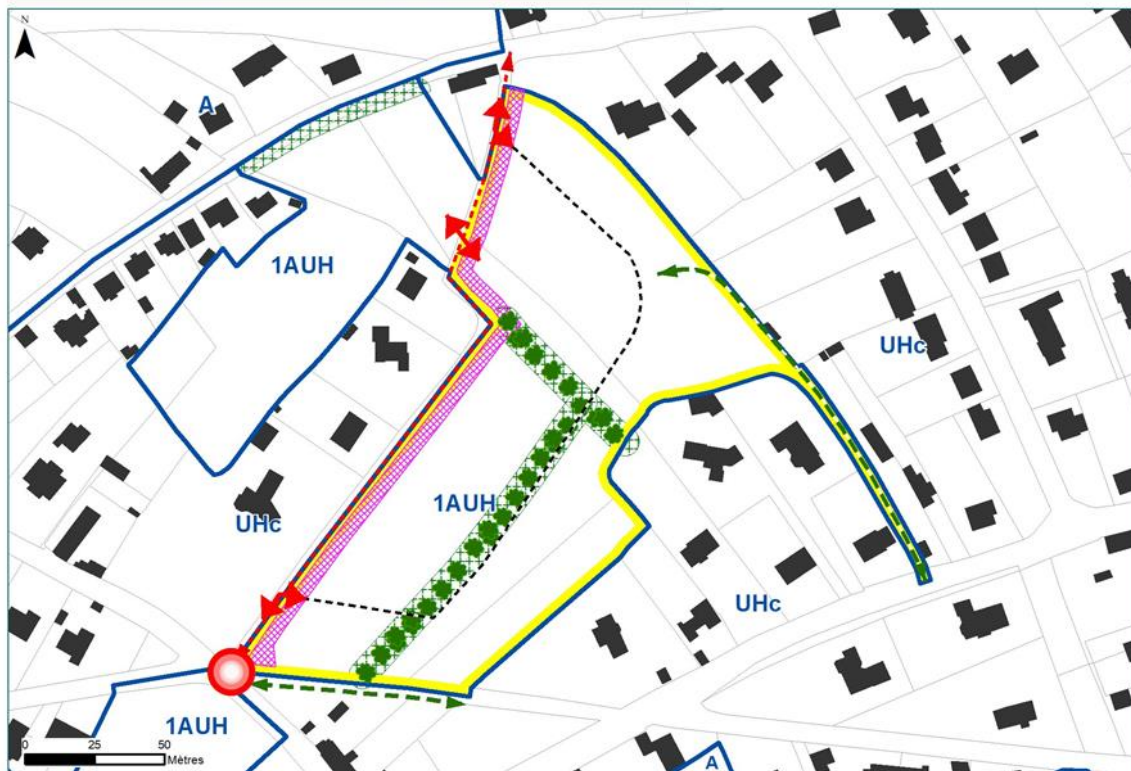
OAP 240 – Kerjean .....	214
-------------------------	-----

### OAP sectorielles à vocation d'activités portuaires, nautiques et de plaisance

OAP 241 – 1 Anse du Diben .....	215
OAP 242 – 2 Anse du Diben .....	216

## Secteur Les Hortensias - Plougasnou - n°221

Orientation d'aménagement et de programmation



### Légende

	Zonage du PLUi	<b>Orientations</b>		Haie bocagère, talus à conserver/renforcer
	périmètre de l'OAP			Giratoire à aménager
	Emplacement réservé			
	Espaces boisés existants			
				

### FICHE D'IDENTITÉ DU SECTEUR

Zonage du PLUi : 1AUH

Surface : 18 566 m<sup>2</sup>

Vocation actuelle de la zone : Prairies

Propriété : Maîtrise publique

Présence des réseaux en capacité suffisante : Oui

### PROGRAMME

Vocation principale : Habitat

Densité minimale pour les secteurs d'habitat : 28 logements

Hauteur maximale : Rdc + 2 niveaux + combles/attique, soit 13 mètres au point le plus haut

Programmation : Secteur prioritaire (1)

### PRINCIPES D'AMÉNAGEMENT

#### Accessibilité et déplacements :

- > Considérer le chemin des Hortensias comme l'axe routier structurant
- > Réaliser des liaisons douces en accompagnement de la trame viaire.
- > Aménager une voie de desserte automobile à l'intérieur de la zone afin de distribuer l'ensemble des habitations

#### Organisation de l'urbanisation:

- > Implanter les constructions de façon à optimiser les apports solaires et à assurer l'intimité des ménages
- > Favoriser l'utilisation des énergies renouvelables et des technologies soucieuses de l'environnement dans les nouvelles constructions

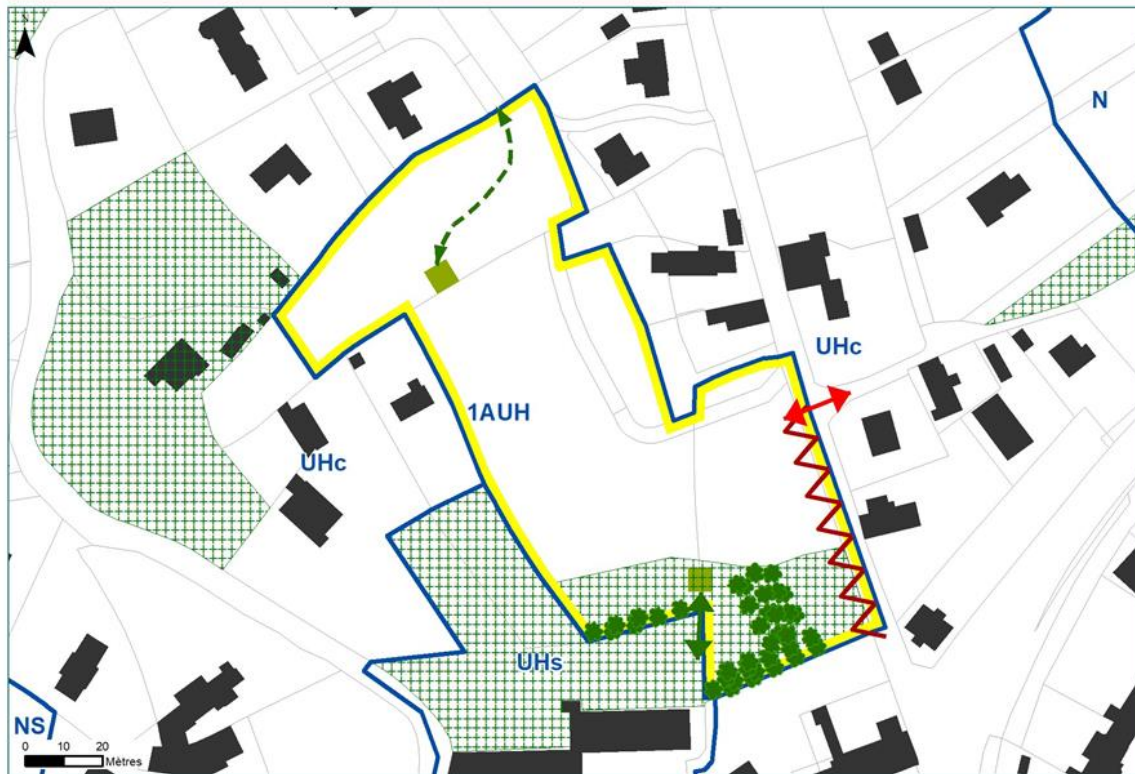
#### Patrimoine bâti et végétal:

- > Respecter l'environnement bâti et le caractère patrimonial
- > Préserver et mettre en valeur les haies bocagères existantes

*Opération d'aménagement à réaliser au fur et à mesure de l'avancée des équipements de la zone*

## Secteur de Diben Bras - Plougasnou - n°222

Orientation d'aménagement et de programmation



### Légende

 Zonage du PLUi	 Accès modes actifs
 périmètre de l'ODAP	 Liaison douce à créer
 Espaces boisés existants	 Accès non souhaitable
<b>Orientations</b>	 Haie bocagère à conserver
 Accès	 Créer des placettes

### FICHE D'IDENTITÉ DU SECTEUR

Zonage du PLUi : 1AUH

Surface : 10 394 m<sup>2</sup>

Vocation actuelle de la zone : Fonds de jardin et un couvert arboré

Propriété : Maîtrise privée

Présence des réseaux en capacité suffisante : Oui

### PROGRAMME

Vocation principale : Habitat

Densité minimale pour les secteurs d'habitat : 14 logements

La densité peut être réajustée au regard des éléments naturels protégés

Hauteur maximale : 9 mètres au faîtage et 6,5 mètres à l'acrotère

Programmation : Secteur prioritaire (1)

### PRINCIPES D'AMÉNAGEMENT

#### Accessibilité et déplacements :

- > Aménager un accès unique sur la rue du Port, positionné face à l'impasse du Diben Vian
- > Réaliser des liaisons douces en accompagnement de la trame viaire.
- > Réaliser un réseau viaire hiérarchisé à l'intérieur de la zone afin d'assurer la desserte des logements

#### Organisation de l'urbanisation:

- > Implanter les constructions de façon à optimiser les apports solaires et à assurer l'intimité des ménages
- > Favoriser l'implantation du bâti selon la typologie urbaine du centre ancien du Diben (mitoyenneté et implantation à l'alignement ou en léger retrait des voies internes)
- > Aménager des placettes en coeur d'îlot

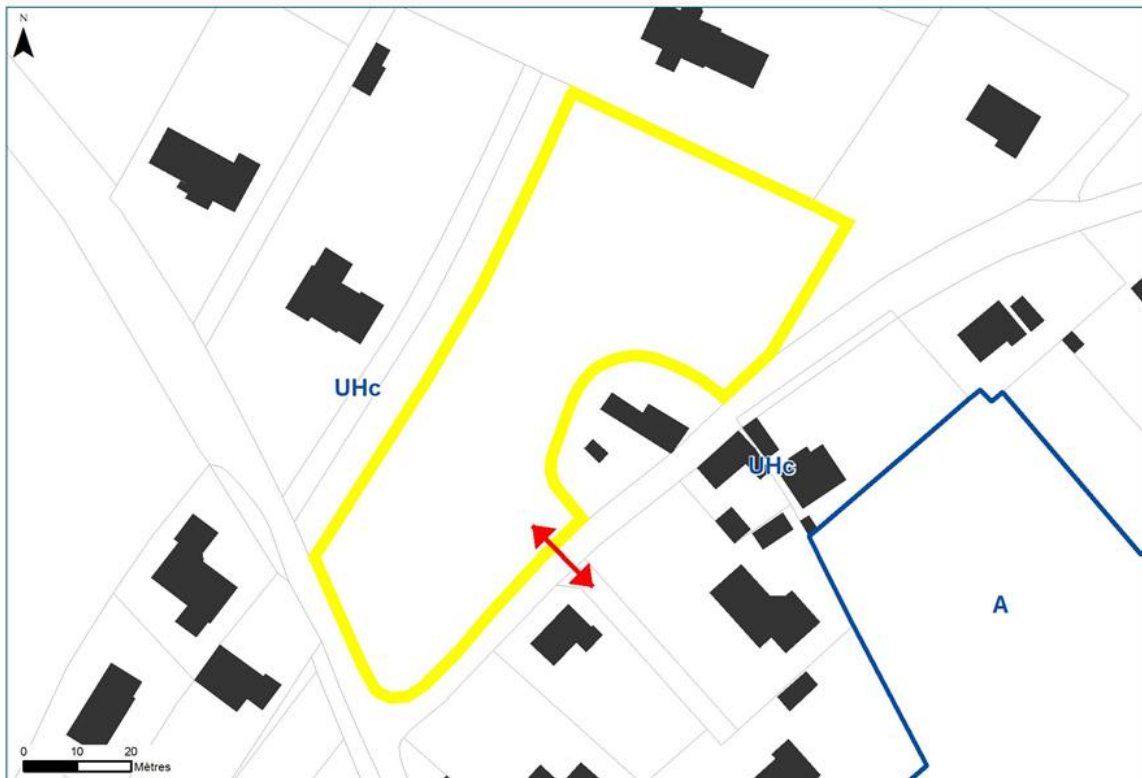
#### Patrimoine bâti et végétal:

- > Respecter l'environnement bâti et le caractère patrimonial
- > Assurer le fonctionnement écologique de la zone
- > Préserver et mettre en valeur les espaces boisés existants

*Privilégier les opérations d'aménagement d'ensemble*

## Secteur de Feunteunigou - Plougasnou - n°223

Orientation d'aménagement et de programmation



### Légende

-  Zonage du PLUi
-  périmètre de l'OAP

### Orientations

-  Accès

### FICHE D'IDENTITÉ DU SECTEUR

Zonage du PLUi : Uhc

Surface : 4 616 m<sup>2</sup>

Vocation actuelle de la zone : Prairie

Propriété : Maîtrise privée

Présence des réseaux en capacité suffisante : Oui

### PROGRAMME

Vocation principale : Habitat

Densité minimale pour les secteurs d'habitat : 8 logements

Hauteur maximale : Rdc + 2 niveaux + combles/attique, soit 13 mètres au point le plus haut

Programmation : Secteur prioritaire (1)

### PRINCIPES D'AMÉNAGEMENT

#### Accessibilité et déplacements :

- > Aménager un ou plusieurs accès, en bordure de la rue du Méjou et de l'impasse de Coran
- > Réaliser des liaisons douces en accompagnement de la trame viaire.

#### Organisation de l'urbanisation:

- > Implanter les constructions de façon à optimiser les apports solaires et à assurer l'intimité des ménages

#### Patrimoine bâti et végétal:

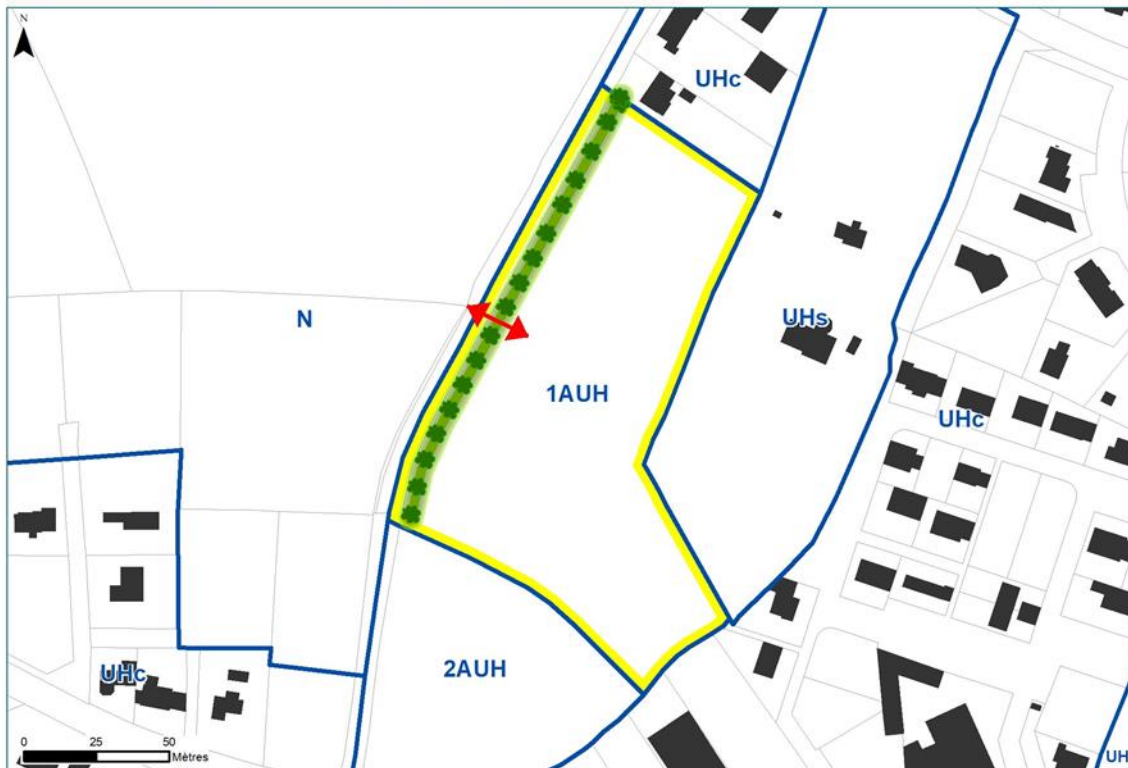
- > Respecter l'environnement bâti et le caractère patrimonial

*Privilégier les opérations d'aménagement d'ensemble*



## Secteur de Kerlévenez - Plougasnou - n°224

Orientation d'aménagement et de programmation



### Légende

 Zonage du PLUi

 périmètre de l'OAP

### Orientations

 Accès

 Transition paysagère à créer

### FICHE D'IDENTITÉ DU SECTEUR

Zonage du PLUi : 1AUH

Surface : 13 801 m<sup>2</sup>

Vocation actuelle de la zone : Parcelles cultivées

Propriété : Maîtrise privée

Présence des réseaux en capacité suffisante : Oui

### PROGRAMME

Vocation principale : Habitat

Densité minimale pour les secteurs d'habitat : 1,8 logements / ha

Hauteur maximale : Rdc + 2 niveaux + combles/attique, soit 13 mètres au point le plus haut

Programmation : Secteur prioritaire (1)

### PRINCIPES D'AMÉNAGEMENT

#### Accessibilité et déplacements :

> Aménager un accès à partir de la route bordant la limite ouest de la zone

> Réaliser des liaisons douces en accompagnement de la trame viaire.

#### Organisation de l'urbanisation:

> Implanter les constructions de façon à optimiser les apports solaires et à assurer l'intimité des ménages

#### Patrimoine bâti et végétal:

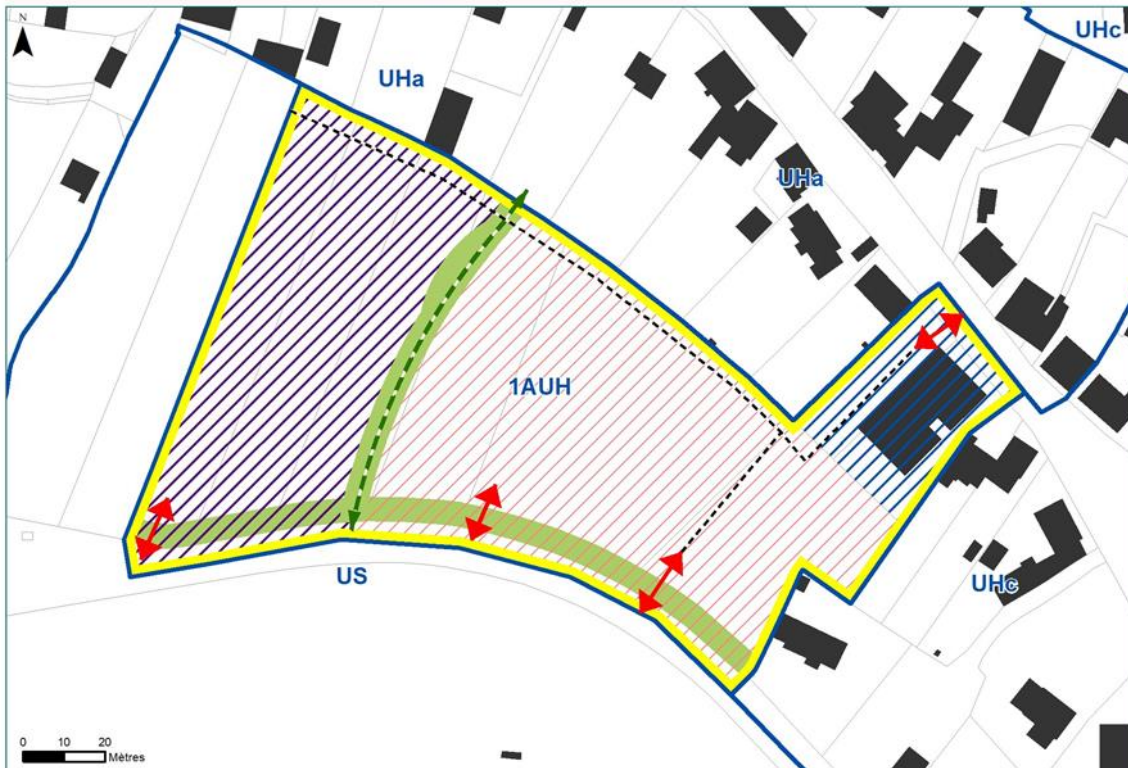
> Respecter l'environnement bâti et le caractère patrimonial

> Réaliser une lisière paysagère d'essences locales sur la limite ouest afin d'assurer une transition harmonieuse avec la zone naturelle adjacente

*Privilégier les opérations d'aménagement d'ensemble*

## Secteur de la Métairie - Plougasnou - n°225

Orientation d'aménagement et de programmation



### Légende

Zonage du PLUi	Liaison douce à créer
périmètre de l'OAP	Secteur à vocation mixte habitat et équipements
<b>Orientations</b>	Secteur à vocation d'habitat et tertiaire
Accès	Secteur à vocation d'équipements
Desserte automobile	Organiser des espaces verts

### FICHE D'IDENTITÉ DU SECTEUR

Zonage du PLUi : 1AUH

Surface : 15 194 m<sup>2</sup>

Vocation actuelle de la zone : Prairies

Propriété : Maîtrise privée

Présence des réseaux en capacité suffisante : Oui

### PROGRAMME

Vocation principale : Habitat et équipements publics

Densité minimale pour les secteurs d'habitat : 26 logements

Hauteur maximale : Rdc + 2 niveaux + combles/attique, soit 13 mètres au point le plus haut

Programmation : Secteur prioritaire (1)

### PRINCIPES D'AMÉNAGEMENT

#### Accessibilité et déplacements :

- > Aménager au maximum deux accès sur la rue Charles de Gaulle
- > Réaliser des liaisons douces en accompagnement de la trame viaire.

#### Organisation de l'urbanisation:

- > Respecter la pente et favoriser une implantation du bâti selon la typologie urbaine du centre-bourg de Plougasnou (implantation à l'alignement ou en léger retrait des voies internes)
- > Implanter les constructions de façon à optimiser les apports solaires et à assurer l'intimité des ménages

#### Patrimoine bâti et végétal:

- > Respecter l'environnement bâti et le caractère patrimonial
- > Préserver la trame bocagère

*Privilégier les opérations d'aménagement d'ensemble*

## Secteur de la rue de l'Oratoire - Plougasnou - n°226

Orientation d'aménagement et de programmation



### Légende

-  Zonage du PLUi
-  périmètre de l'OAP

### Orientations

-  Accès

### FICHE D'IDENTITÉ DU SECTEUR

Zonage du PLUi : Uhc  
 Surface : 2 550 m<sup>2</sup>  
 Vocation actuelle de la zone : Friche agricole  
 Propriété : Maîtrise privée  
 Présence des réseaux en capacité suffisante : Oui

### PROGRAMME

Vocation principale : Habitat  
 Densité minimale pour les secteurs d'habitat : 4 logements  
 Hauteur maximale : Rdc + 2 niveaux + combles/attique, soit 13 mètres au point le plus haut  
 Programmation : Secteur prioritaire (1)

### PRINCIPES D'AMÉNAGEMENT

#### Accessibilité et déplacements :

- > Aménager un accès à partir de la rue de l'Oratoire
- > Réaliser des liaisons douces en accompagnement de la trame viaire.

#### Organisation de l'urbanisation:

- > Favoriser une implantation du bâti selon la typologie urbaine du centre bourg de Plougasnou (mitoyenneté et implantation à l'alignement ou en léger retrait des voies internes)
- > Implanter les constructions de façon à optimiser les apports solaires et à assurer l'intimité des ménages

#### Patrimoine bâti et végétal:

- > Respecter l'environnement bâti et le caractère patrimonial

*Privilégier les opérations d'aménagement d'ensemble*



## Secteur de la Croix Neuve - Plougasnou - n°227

Orientation d'aménagement et de programmation



### Légende

- Zonage du PLUi
- Périmètre de l'OAP

Orientations  
↔ Accès

▲ Accès non souhaitable  
●●● Haie, talus planté à conserver/renforcer

### FICHE D'IDENTITÉ DU SECTEUR

Zonage du PLUi : Uhc  
 Surface : 3 022 m<sup>2</sup>  
 Vocation actuelle de la zone : Parcelles naturelles  
 Propriété : Maîtrise privée  
 Présence des réseaux en capacité suffisante : Oui

### PROGRAMME

Vocation principale : Habitat et services  
 Densité minimale pour les secteurs d'habitat : 4 logements  
 Hauteur maximale : Rdc + 2 niveaux + combles/attique, soit 13 mètres au point le plus haut  
 Programmation : Secteur prioritaire (1)

### PRINCIPES D'AMÉNAGEMENT

#### Accessibilité et déplacements :

- > Aménager un accès unique à partir de la RD 46
- > Réaliser des liaisons douces en accompagnement de la trame viaire.

#### Organisation de l'urbanisation:

- > Assurer une homogénéité du bâti le long de la RD 46
- > Implanter les constructions de façon à optimiser les apports solaires et à assurer l'intimité des ménages

#### Patrimoine bâti et végétal:

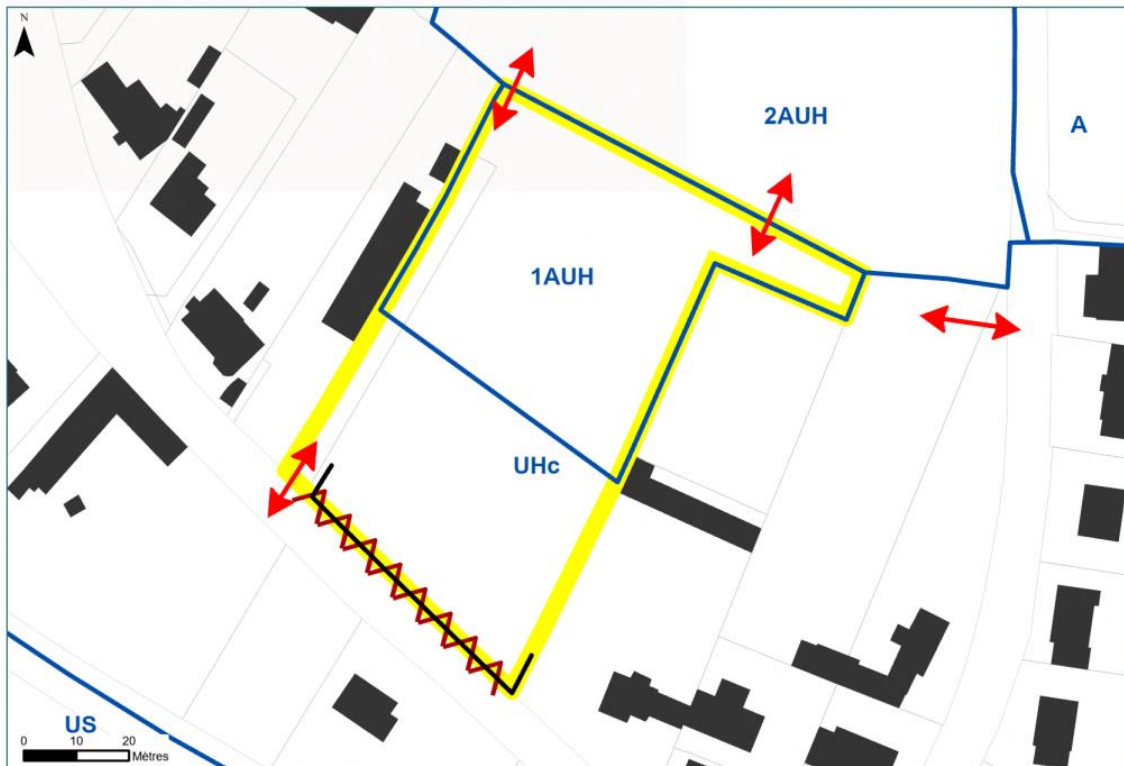
- > Respecter l'environnement bâti et le caractère patrimonial
- > Conserver et renforcer les talus plantés en limite Est du secteur, à l'interface avec la zone Ui attenante

Privilégier les opérations d'aménagement d'ensemble



## Secteur de la rue François Charles - Plougasnou - n°228

Orientation d'aménagement et de programmation



### Légende

	Zonage du PLUi		Orientations		Front bâti à poursuivre
	Périmètre de l'OAP		Accès		Accès non souhaitable

### FICHE D'IDENTITÉ DU SECTEUR

Zonage du PLUi : 1AUH et UHc  
 Surface : 5 349 m<sup>2</sup>  
 Vocation actuelle de la zone : Parcelles cultivées  
 Propriété : Maîtrise privée  
 Présence des réseaux en capacité suffisante : Oui

### PROGRAMME

Vocation principale : Habitat  
 Densité minimale pour les secteurs d'habitat : 14 logements  
 Hauteur maximale : Rdc + 2 niveaux + combles/attique, soit 13 mètres au point le plus haut  
 Programmation : Secteur prioritaire (1)

### PRINCIPES D'AMÉNAGEMENT

#### Accessibilité et déplacements :

- > Aménager un accès unique à partir de la rue François Charles
- > Créer une amorce pour réaliser un accès sur la rue Notre Dame de Lorette
- > Prévoir la réalisation d'une voirie interne pour assurer la distribution interne des futurs logements
- > Réaliser des liaisons douces en accompagnement de la trame viaire.

#### Organisation de l'urbanisation:

- > Assurer une homogénéité du bâti le long de la rue François Charles
- > Implanter les constructions de façon à optimiser les apports solaires et à assurer l'intimité des ménages

#### Patrimoine bâti et végétal:

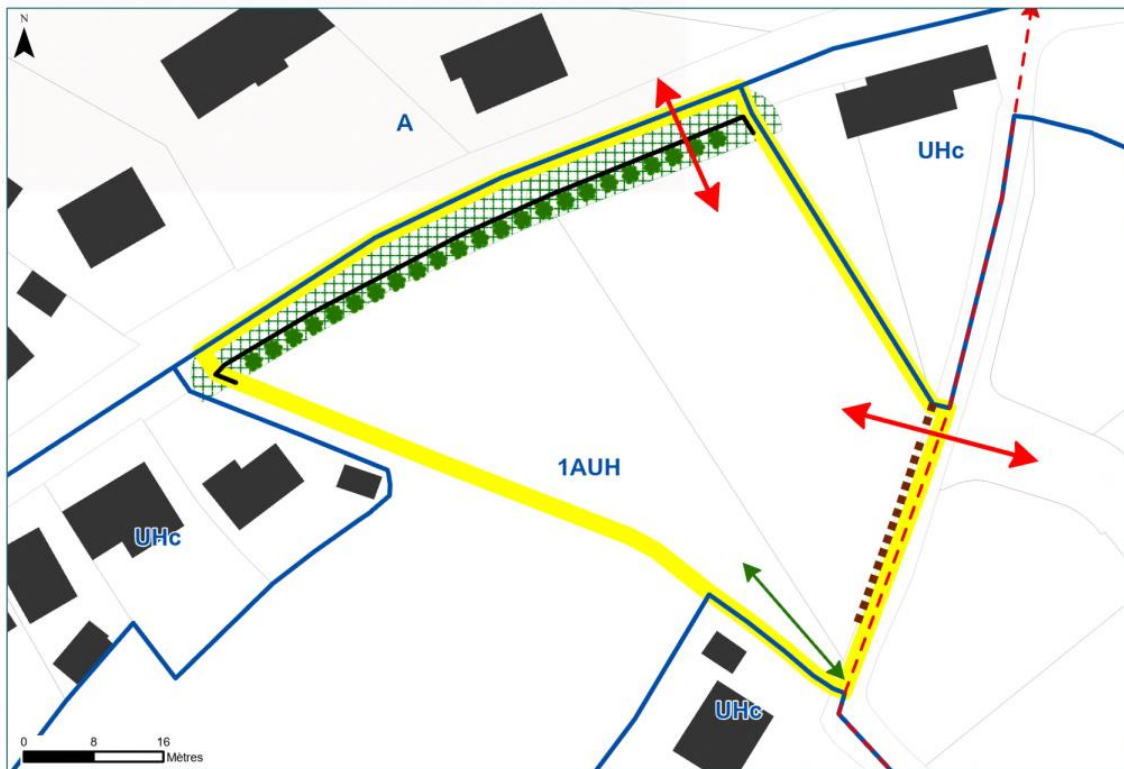
- > Respecter l'environnement bâti et le caractère patrimonial

Privilégier les opérations d'aménagement d'ensemble



## Secteur de Croas Ar Scrill 1 - Plougasnou - n°229

Orientation d'aménagement et de programmation



### Légende

 Zonage du PLUi

 Périmètre de l'OAP

 Espaces boisés existants

Orientations

 Accès

 Accès pour les modes actifs

 Mur à préserver

 Front bâti à poursuivre

 Liaison existante

 Haie bocagère, talus à conserver/renforcer

### FICHE D'IDENTITÉ DU SECTEUR

Zonage du PLUi : 1AUH

Surface : 4 773 m<sup>2</sup>

Vocation actuelle de la zone : Prairies

Propriété : Maîtrise privée

Présence des réseaux en capacité suffisante : Oui

### PROGRAMME

Vocation principale : Habitat

Densité minimale pour les secteurs d'habitat : 18 logements / ha

Hauteur maximale : Rdc + 2 niveaux + combles/attique, soit 13 mètres au point le plus haut

Programmation : Secteur prioritaire (1)

### PRINCIPES D'AMÉNAGEMENT

#### Accessibilité et déplacements :

- > Considérer le chemin des Hortensias comme l'axe routier structurant
- > Réaliser des liaisons douces en accompagnement de la trame viaire.

#### Organisation de l'urbanisation:

- > Implanter les constructions de façon à optimiser les apports solaires et à assurer l'intimité des ménages
- > Poursuivre le front bâti sur la rue de Croas ar Scrill
- > Favoriser l'utilisation des énergies renouvelables et des technologies soucieuses de l'environnement dans les nouvelles constructions

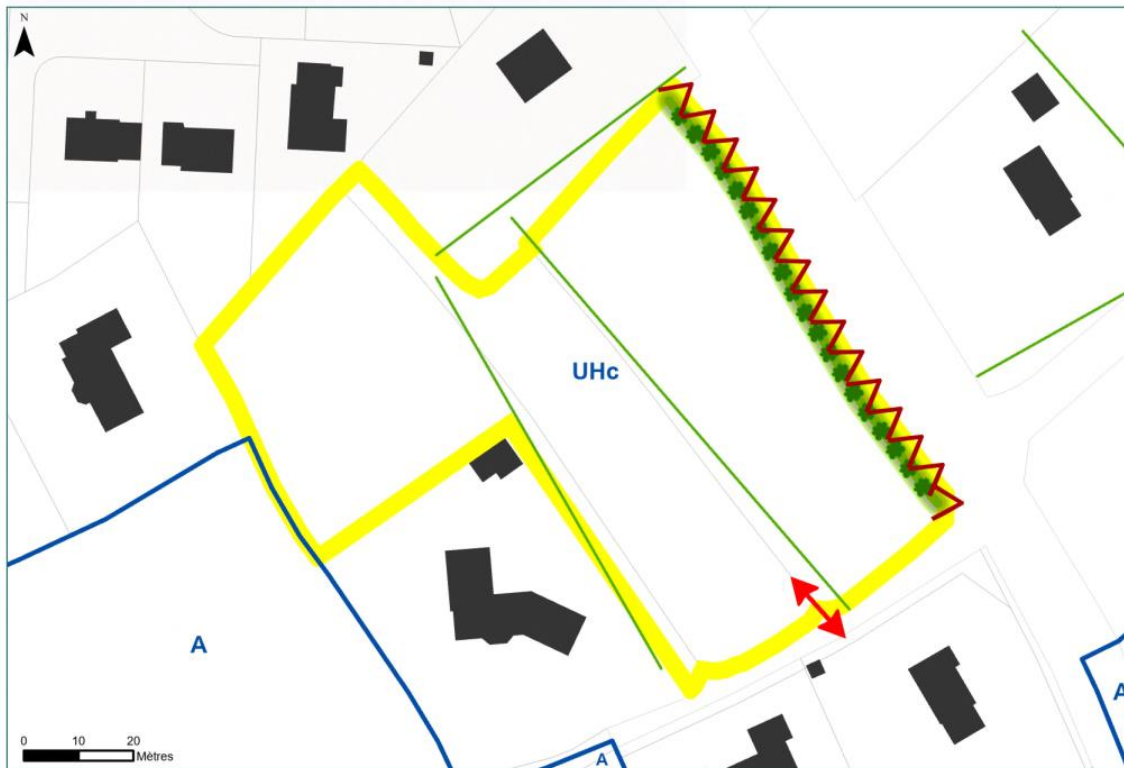
#### Patrimoine bâti et végétal:

- > Respecter l'environnement bâti et le caractère patrimonial
- > Préserver et mettre en valeur les haies bocagères existantes
- > Préserver les talus muretés en frange du chemin des Hortensias

Opération d'aménagement à réaliser au fur et à mesure de l'avancée des équipements de la zone

## Secteur 1 route de Lanmeur - Plougasnou - n°230

Orientation d'aménagement et de programmation



### Légende

	Zonage du PLUi		Haies existantes		Accès non souhaitable
	Périmètre de l'OAP		Orientations		Transition paysagère à créer
			Accès		

### FICHE D'IDENTITÉ DU SECTEUR

Zonage du PLUi : UHc  
 Surface : 7 441 m<sup>2</sup>  
 Vocation actuelle de la zone : Parcelles naturelles  
 Propriété : Maîtrise privée  
 Présence des réseaux en capacité suffisante : Oui

### PROGRAMME

Vocation principale : Habitat  
 Densité minimale pour les secteurs d'habitat : 10 logements  
 Hauteur maximale : Rdc + 2 niveaux + combles/attique, soit 13 mètres au point le plus haut  
 Programmation : Secteur secondaire (2)

### PRINCIPES D'AMÉNAGEMENT

#### Accessibilité et déplacements :

- > Aménager un accès unique à partir du chemin des Agapanthes. Aucun accès direct ne pourra être autorisé depuis la route de Lanmeur
- > Prévoir la réalisation d'une voirie interne se concluant en impasse pour assurer la distribution de l'ensemble des logements
- > Réaliser des liaisons douces en accompagnement de la trame viaire.

#### Organisation de l'urbanisation:

- > Assurer une homogénéité des façades le long de la route de Lanmeur
- > Implanter les constructions de façon à optimiser les apports solaires et à assurer l'intimité des ménages

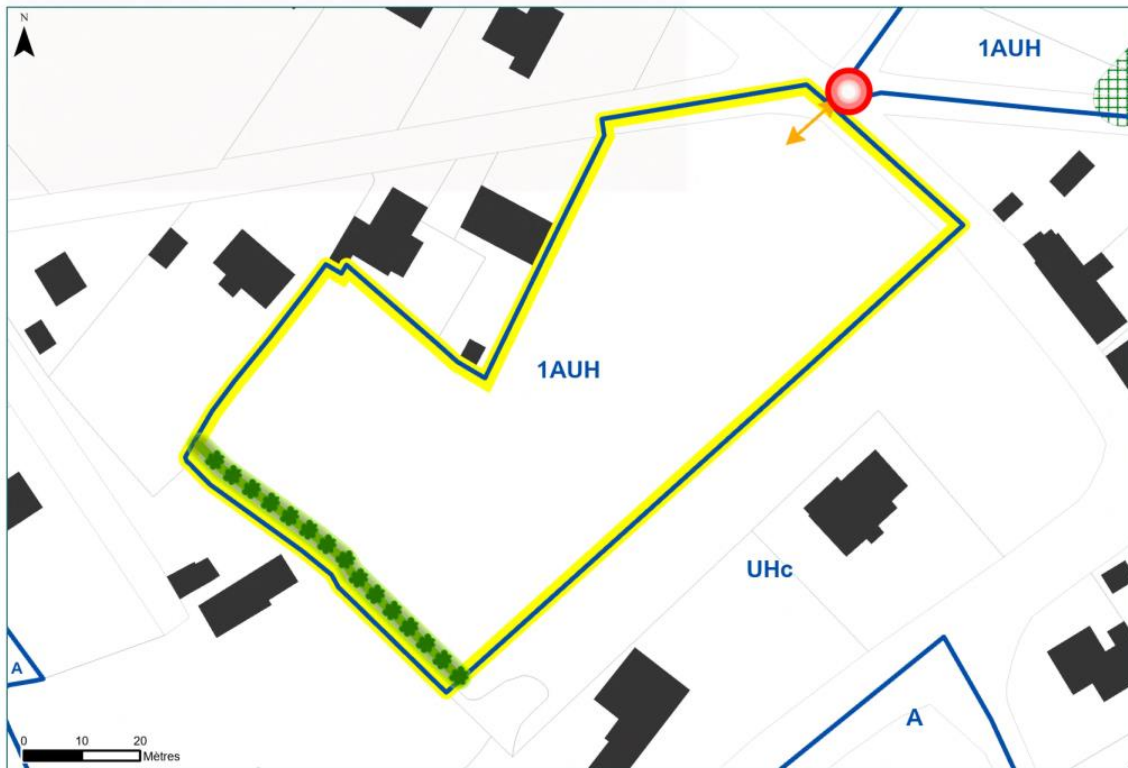
#### Patrimoine bâti et végétal:

- > Respecter l'environnement bâti et le caractère patrimonial
- > Réaliser une lisière paysagère d'essences locales en bordure de la route de Lanmeur








Privilégier les opérations d'aménagement d'ensemble

## Secteur de Kerstephan - Plougasnou - n°231

Orientation d'aménagement et de programmation



### Légende

 Zonage du PLUi	 Espaces boisés existants	 Transition paysagère à maintenir/restaurer
 Périmètre de l'OAP	 Orientations	 Giratoire à aménager
	 Accès potentiel	

### FICHE D'IDENTITÉ DU SECTEUR

Zonage du PLUi : 1AUH  
 Surface : 6 217 m<sup>2</sup>  
 Vocation actuelle de la zone : Friche agricole  
 Propriété : Maîtrise privée  
 Présence des réseaux en capacité suffisante : Oui

### PROGRAMME

Vocation principale : Habitat  
 Densité minimale pour les secteurs d'habitat : 16 logements  
 Hauteur maximale : Rdc + 2 niveaux + combles/attique, soit 13 mètres au point le plus haut  
 Programmation : Secteur secondaire (2)

### PRINCIPES D'AMÉNAGEMENT

#### Accessibilité et déplacements :

- > Réaliser des liaisons douces en accompagnement de la trame viaire.
- > Prévoir l'aménagement d'une voie interne pour assurer la distribution interne des logements

#### Organisation de l'urbanisation:

- > Implanter les constructions de façon à optimiser les apports solaires et à assurer l'intimité des ménages
- > Favoriser l'utilisation des énergies renouvelables et des technologies soucieuses de l'environnement dans les nouvelles constructions

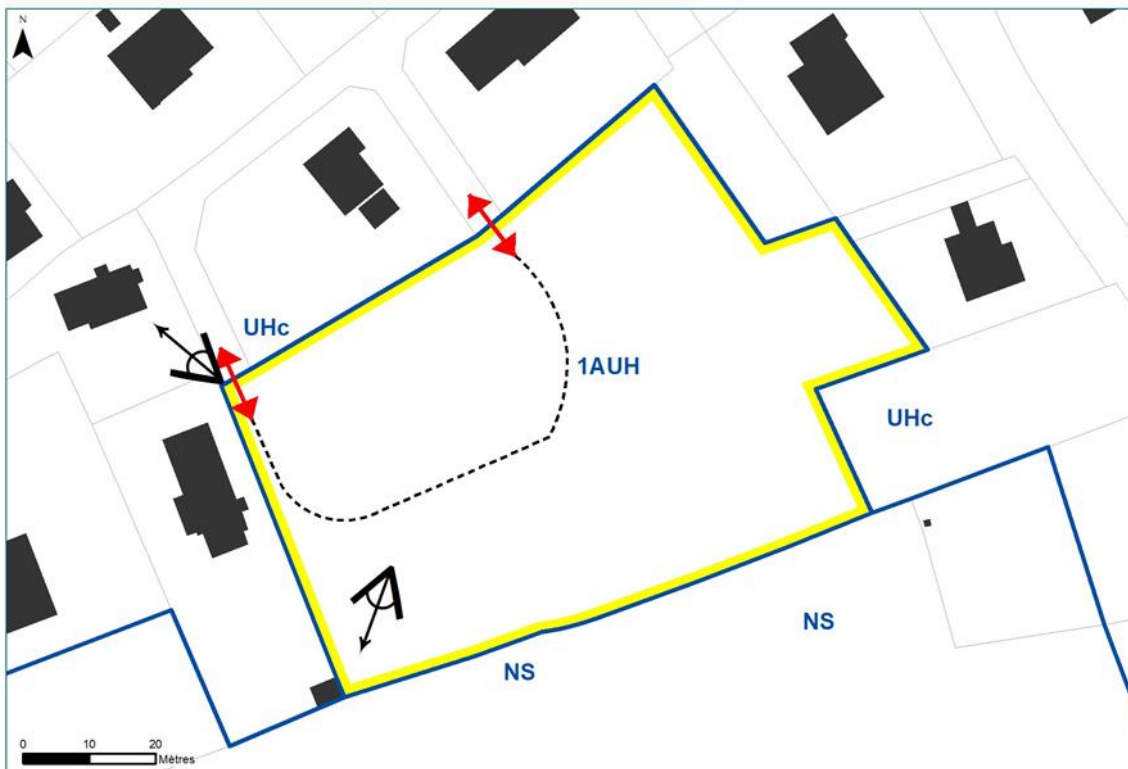
#### Patrimoine bâti et végétal:

- > Respecter l'environnement bâti et le caractère patrimonial
- > Préserver la trame bocagère
- > Maintenir / restaurer le talus arboré situé au sud-ouest de la zone

Opération d'aménagement à réaliser au fur et à mesure de l'avancée des équipements de la zone

## Secteur de Pen Ar C'Hra - Plougasnou - n°232

Orientation d'aménagement et de programmation



### Légende

- Zonage du PLUi
- périmètre de l'OAP
- Orientations**
- ↔ Accès
- Desserte automobile
- ⦿ Perspective à préserver

### FICHE D'IDENTITÉ DU SECTEUR

Zonage du PLUi : 1AUH

Surface : 5 350 m<sup>2</sup>

Vocation actuelle de la zone : Prairie

Propriété : Maîtrise privée

Présence des réseaux en capacité suffisante : Oui

### PROGRAMME

Vocation principale : Habitat

Densité minimale pour les secteurs d'habitat : 14 logements / ha

La densité peut être ajustée au regard des éléments naturels protégés

Hauteur maximale : Rdc + 2 niveaux + combles/attique, soit 13 mètres au point le plus haut

Programmation : Secteur secondaire (2)

### PRINCIPES D'AMÉNAGEMENT

#### Accessibilité et déplacements :

- > Aménager deux accès, à partir de l'impasse du Parc
- > Prévoir une voie de bouclage au sein de la zone
- > Réaliser des liaisons douces en accompagnement de la trame viaire.

#### Organisation de l'urbanisation:

- > Implanter les constructions de façon à optimiser les apports solaires et à assurer l'intimité des ménages

#### Patrimoine bâti et végétal:

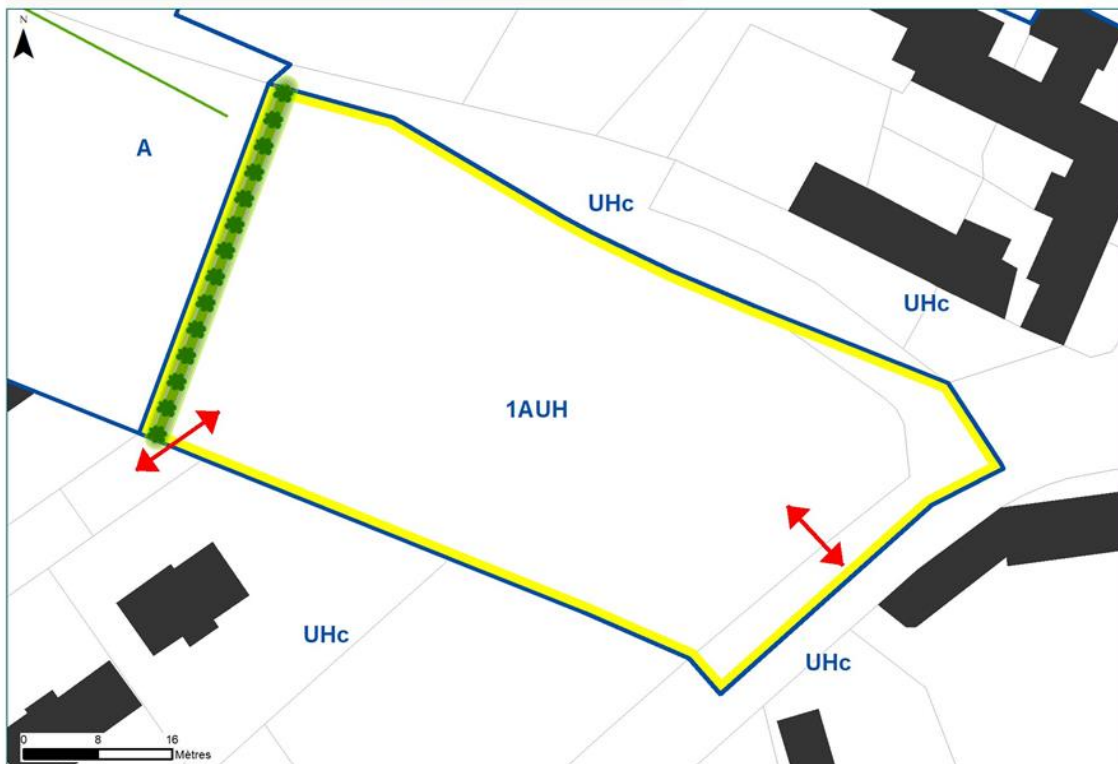
- > Respecter l'environnement bâti et le caractère patrimonial
- > Assurer le fonctionnement écologique de la zone
- > Préserver et renforcer les haies et talus plantés pour limiter l'impact des futures constructions dans le site
- > Préserver les points de vue littoraux en menant une réflexion sur le traitement paysager

*Privilégier les opérations d'aménagement d'ensemble*



## Secteur Kerbiguet - Plougasnou - n°233

Orientation d'aménagement et de programmation



### Légende

- Zonage du PLUi
- périmètre de l'OAAP
- Haies existantes
- Transition paysagère à créer

### Orientations

- ↔ Accès

### FICHE D'IDENTITÉ DU SECTEUR

Zonage du PLUi : 1AUH

Surface : 3 099 m<sup>2</sup>

Vocation actuelle de la zone : Parcelle cultivée

Propriété : Maîtrise privée

Présence des réseaux en capacité suffisante : Oui

### PROGRAMME

Vocation principale : Habitat

Densité minimale pour les secteurs d'habitat : 18 logements / ha

Hauteur maximale : Rdc + 2 niveaux + combles/attique, soit 13 mètres au point le plus haut

Programmation : Secteur secondaire (2)

### PRINCIPES D'AMÉNAGEMENT

#### Accessibilité et déplacements :

> Réaliser des liaisons douces en accompagnement de la trame viaire.

#### Organisation de l'urbanisation:

> Implanter les constructions de façon à optimiser les apports solaires et à assurer l'intimité des ménages

#### Patrimoine bâti et végétal:

> Respecter l'environnement bâti et le caractère patrimonial

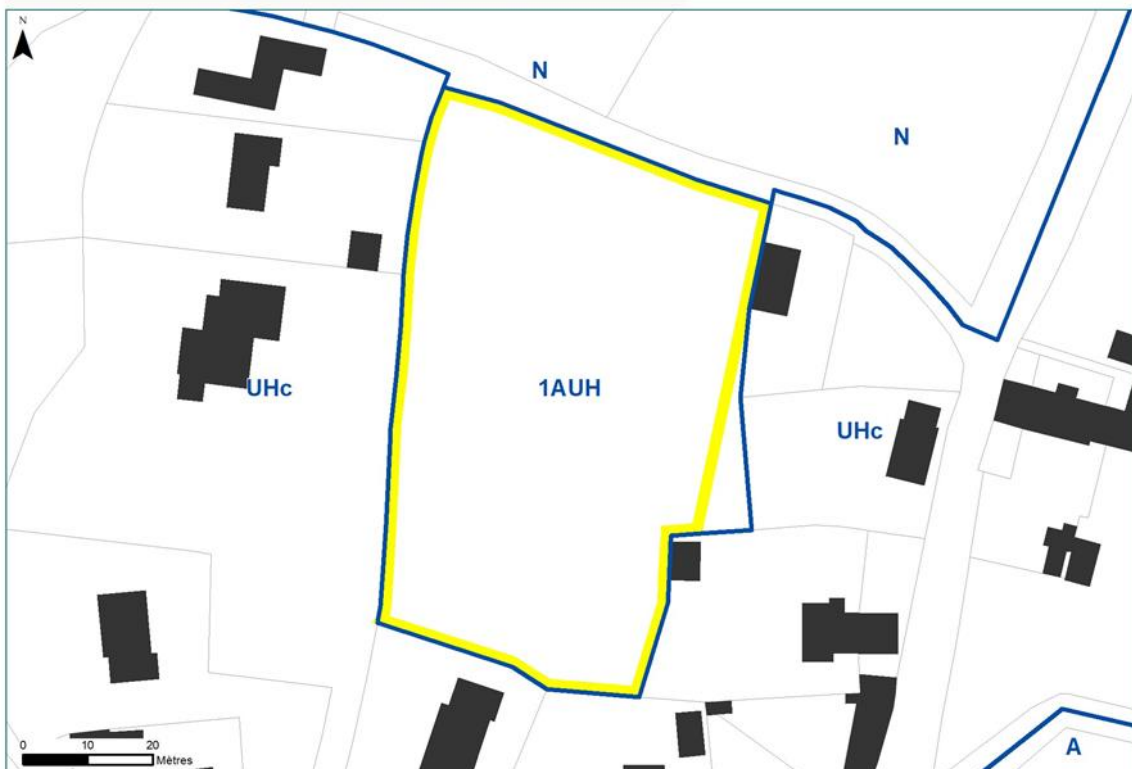
> Préserver la trame bocagère

> Réaliser une lisière paysagère d'essences locales afin d'assurer une transition harmonieuse avec la zone agricole adjacente

*Privilégier les opérations d'aménagement d'ensemble*

## Secteur Kerdiez - Plougasnou - n°234

Orientation d'aménagement et de programmation



## Légende

- Zonage du PLUi
- périmètre de l'OAP

FICHE D'IDENTITÉ DU SECTEUR

Zonage du PLUi : 1AUH

Surface : 4 043 m<sup>2</sup>

Vocation actuelle de la zone : Parcelles naturelles

Propriété : Maîtrise privée

Présence des réseaux en capacité suffisante : Oui

PROGRAMME

Vocation principale : Habitat

Densité minimale pour les secteurs d'habitat : 14 logements / ha

Hauteur maximale : Rdc + 2 niveaux + combles/attique, soit 13 mètres au point le plus haut

Programmation : Secteur secondaire (2)

PRINCIPES D'AMÉNAGEMENT**Accessibilité et déplacements :**

- > Réaliser des liaisons douces en accompagnement de la trame viaire.

**Organisation de l'urbanisation:**

- > Implanter les constructions de façon à optimiser les apports solaires et à assurer l'intimité des ménages

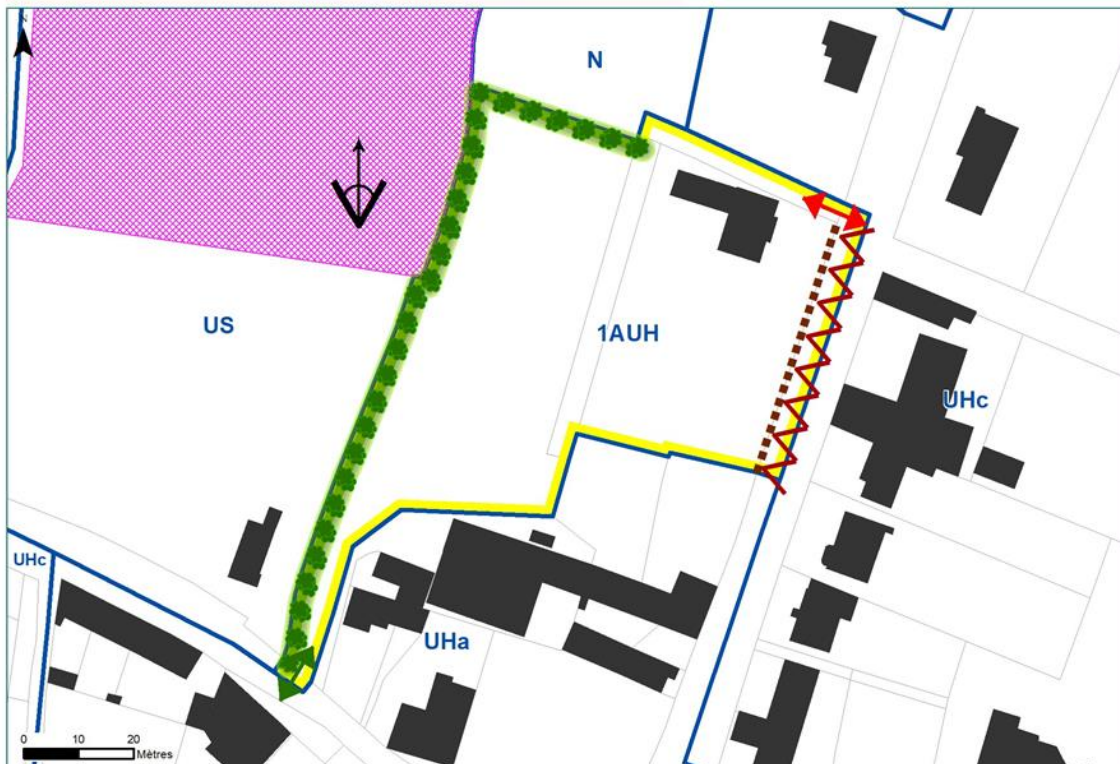
**Patrimoine bâti et végétal:**

- > Respecter l'environnement bâti et le caractère patrimonial
- > Préserver la trame bocagère
- > Préserver les points de vue littoraux en menant une réflexion sur le traitement paysager










*Privilégier les opérations d'aménagement d'ensemble*

## Secteur route de la Plage - Plougasnou - n°235

Orientation d'aménagement et de programmation



### Légende

	Zonage du PLUi		Accès pour les modes actifs		Perspective à préserver
	périmètre de l'OAP		Mur à préserver		Accès non souhaitable
	Emplacement réservé		Transition paysagère à maintenir/restaurer		
	Accès				

### FICHE D'IDENTITÉ DU SECTEUR

Zonage du PLUi : 1AUH

Surface : 5 161 m<sup>2</sup>

Vocation actuelle de la zone : Friches agricoles

Propriété : Maîtrise privée

Présence des réseaux en capacité suffisante : Oui

### PROGRAMME

Vocation principale : Habitat

Densité minimale pour les secteurs d'habitat : 18 logements / ha

Hauteur maximale : Rdc + 2 niveaux + combles/attique, soit 13 mètres au point le plus haut

Programmation : Secteur secondaire (2)

### PRINCIPES D'AMÉNAGEMENT

#### Accessibilité et déplacements :

> Aménager un accès unique en appui du chemin existant, situé à l'est de la zone

> Réaliser une liaison douce entre l'opération d'habitat et le cœur de bourg, via la rue des Martyrs

#### Organisation de l'urbanisation:

> Implanter les constructions à l'alignement de la route de la plage ou en léger retrait pour assurer une structuration de l'entrée du bourg

> Veiller à une harmonisation de l'aspect des façades sur la route de la plage

> Implanter les constructions de façon à optimiser les apports solaires et à assurer l'intimité des ménages

#### Patrimoine bâti et végétal:

> Respecter l'environnement bâti et le caractère patrimonial

> Conserver le mur bordant la route de la plage afin de valoriser esthétiquement l'entrée de bourg

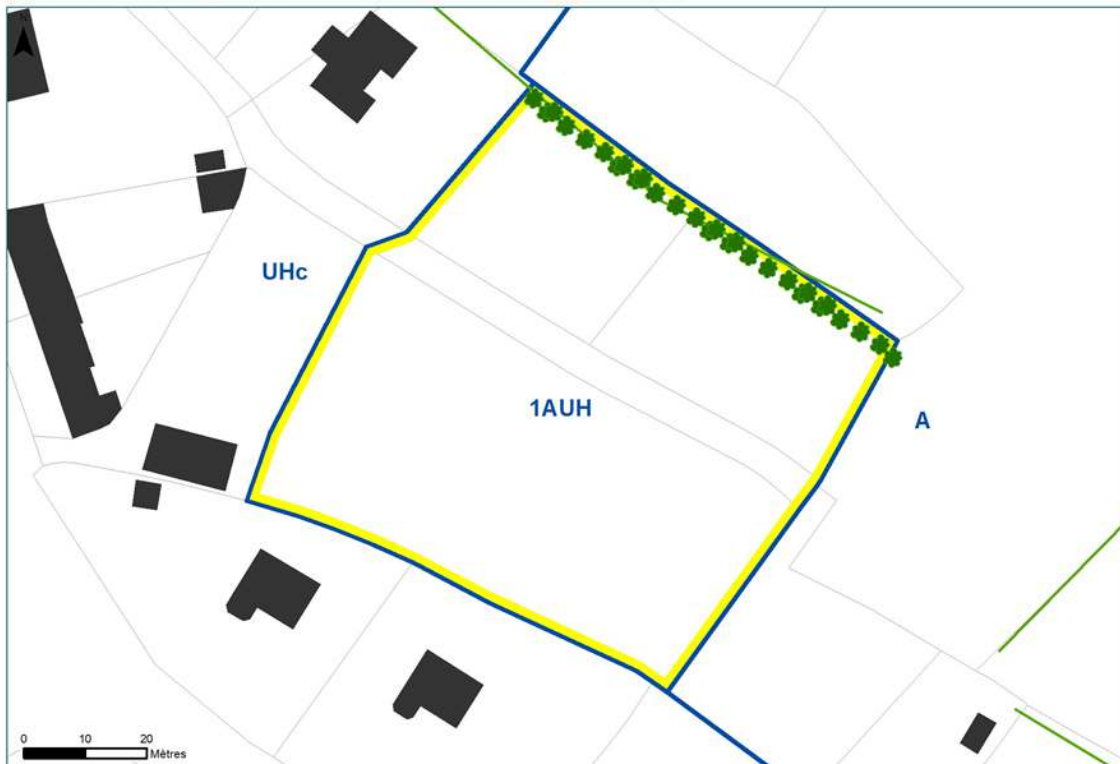
> Préserver la trame bocagère

> Maintenir / restaurer le talus arboré situé à l'ouest de la zone

*Privilégier les opérations d'aménagement d'ensemble*

## Secteur de Kerdalidec - Plougasnou - n°236

Orientation d'aménagement et de programmation



### Légende

-  Zonage du PLUi
-  périmètre de l'OAP
-  Haies existantes

### Orientations

-  Haie et boisements à préserver

### FICHE D'IDENTITÉ DU SECTEUR

Zonage du PLUi : 1AUH  
 Surface : 5 720 m<sup>2</sup>  
 Vocation actuelle de la zone : Parcelles naturelles  
 Propriété :  
 Présence des réseaux en capacité suffisante : Oui

### PROGRAMME

Vocation principale : Habitat  
 Densité minimale pour les secteurs d'habitat : 18 logements / ha  
 Hauteur maximale : Rdc + 2 niveaux + combles/attique, soit 13 mètres au point le plus haut  
 Programmation : Secteur secondaire (2)

### PRINCIPES D'AMÉNAGEMENT

#### Accessibilité et déplacements :

> Réaliser des liaisons douces en accompagnement de la trame viaire.

#### Organisation de l'urbanisation:

> Implanter les constructions de façon à optimiser les apports solaires et à assurer l'intimité des ménages

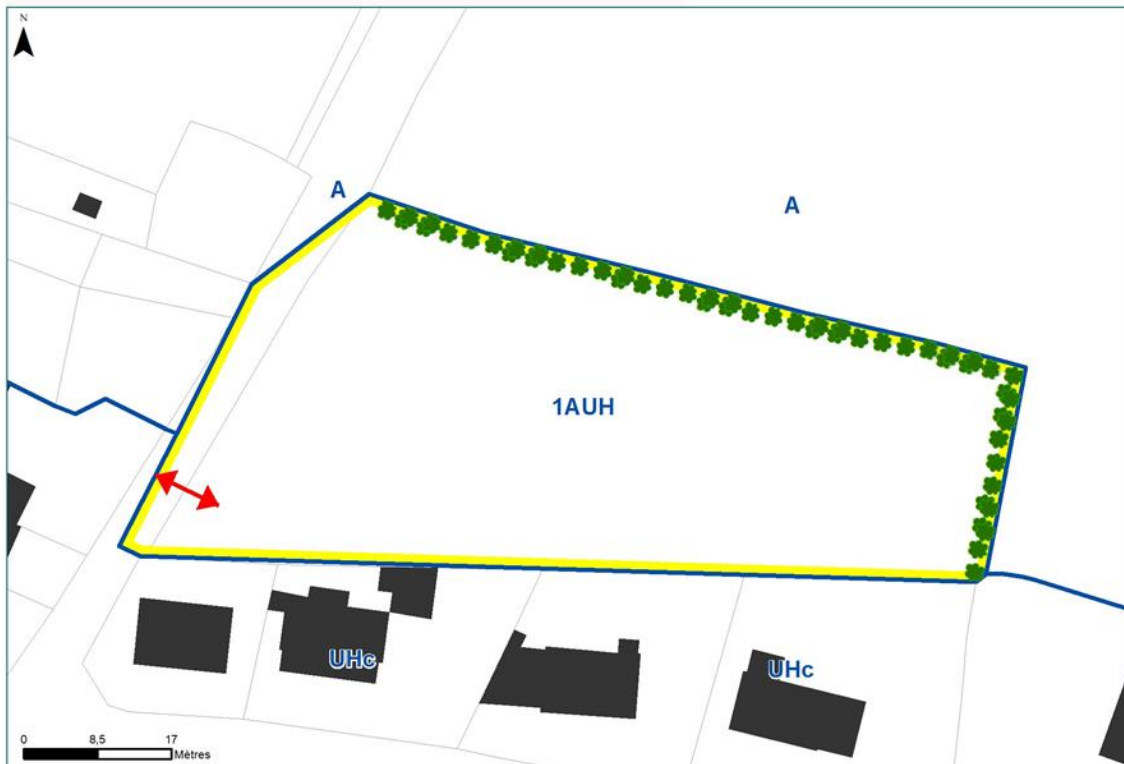
#### Patrimoine bâti et végétal:

> Respecter l'environnement bâti et le caractère patrimonial  
 > Préserver la trame bocagère  
 > Maintenir / renforcer les haies bocagères sur la lisière nord afin d'assurer une transition harmonieuse avec la zone agricole adjacente

*Privilégier les opérations d'aménagement d'ensemble*

## Secteur route des Geais - Plougasnou - n°237

Orientation d'aménagement et de programmation



### Légende

 Zonage du PLUi

 périmètre de l'OAP

### Orientations

 Accès

 Haie bocagère, talus à conserver/renforcer

### FICHE D'IDENTITÉ DU SECTEUR

Zonage du PLUi : 1AUH

Surface : 3 204 m<sup>2</sup>

Vocation actuelle de la zone : Prairie

Propriété : Maîtrise privée

Présence des réseaux en capacité suffisante : Oui

### PROGRAMME

Vocation principale : Habitat

Densité minimale pour les secteurs d'habitat : 18 logements / ha

Hauteur maximale : Rdc + 2 niveaux + combles/attique, soit 13 mètres au point le plus haut

Programmation : Secteur secondaire (2)

### PRINCIPES D'AMÉNAGEMENT

#### Accessibilité et déplacements :

- > Aménager un accès unique sur la route de Gaca
- > Réaliser des liaisons douces en accompagnement de la trame viaire.

#### Organisation de l'urbanisation:

- > Implanter les constructions de façon à optimiser les apports solaires et à assurer l'intimité des ménages

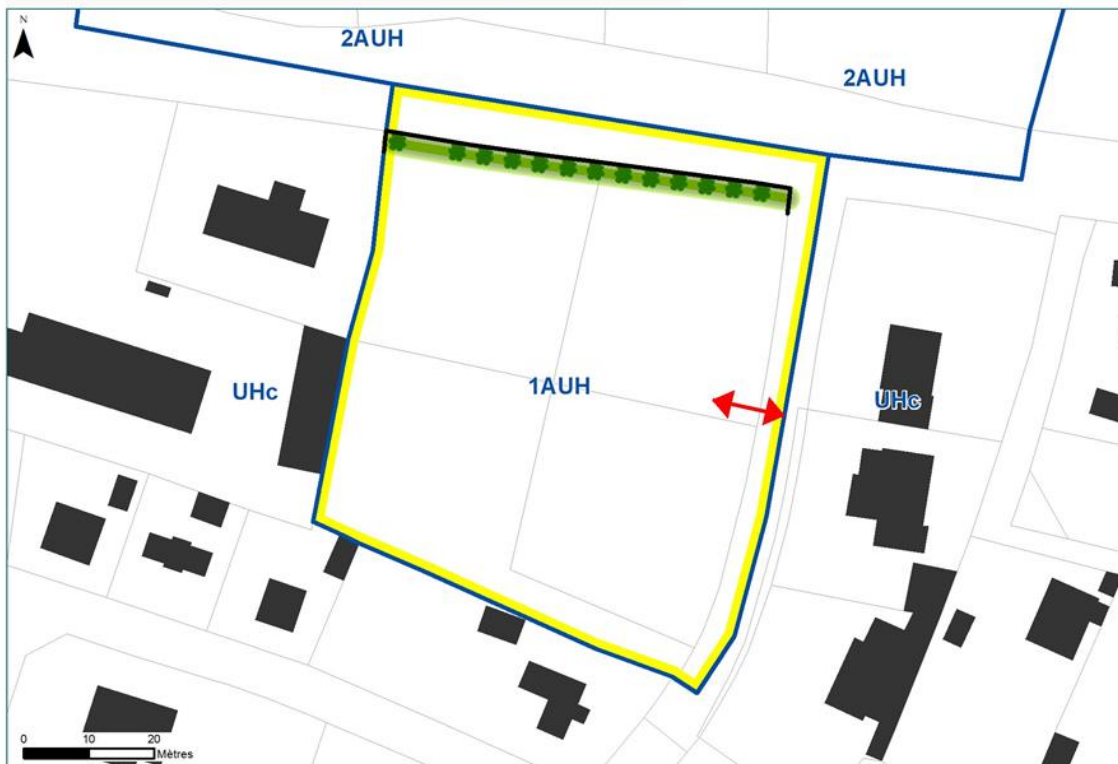
#### Patrimoine bâti et végétal:

- > Respecter l'environnement bâti et le caractère patrimonial
- > Préserver et mettre en valeur les haies bocagères existantes afin d'assurer une transition harmonieuse avec la zone agricole adjacente

*Privilégier les opérations d'aménagement d'ensemble*

## Secteur route Primel Tregastel - Plougasnou - n°238

Orientation d'aménagement et de programmation



### Légende

- Zonage du PLUi
- périmètre de l'OAAP
- Transition paysagère à créer
- ↔ Accès
- Front bâti à poursuivre

### FICHE D'IDENTITÉ DU SECTEUR

Zonage du PLUi : 1AUH

Surface : 5 165 m<sup>2</sup>

Vocation actuelle de la zone : Friches agricoles

Propriété : Maîtrise privée

Présence des réseaux en capacité suffisante : Oui

### PROGRAMME

Vocation principale : Habitat

Densité minimale pour les secteurs d'habitat : 18 logements / ha

Hauteur maximale : Rdc + 2 niveaux + combles/attique, soit 13 mètres au point le plus haut

Programmation : Secteur secondaire (2)

### PRINCIPES D'AMÉNAGEMENT

#### Accessibilité et déplacements :

- > Aménager un accès unique à partir de la voie desservant la résidence de Kerbiguet. Aucun accès direct ne pourra être autorisé depuis la route de Primel
- > Réaliser des liaisons douces en accompagnement de la trame viaire.

#### Organisation de l'urbanisation:

- > Poursuivre le front bâti en cohérence avec l'environnement immédiat
- > Implanter les constructions de façon à optimiser les apports solaires et à assurer l'intimité des ménages

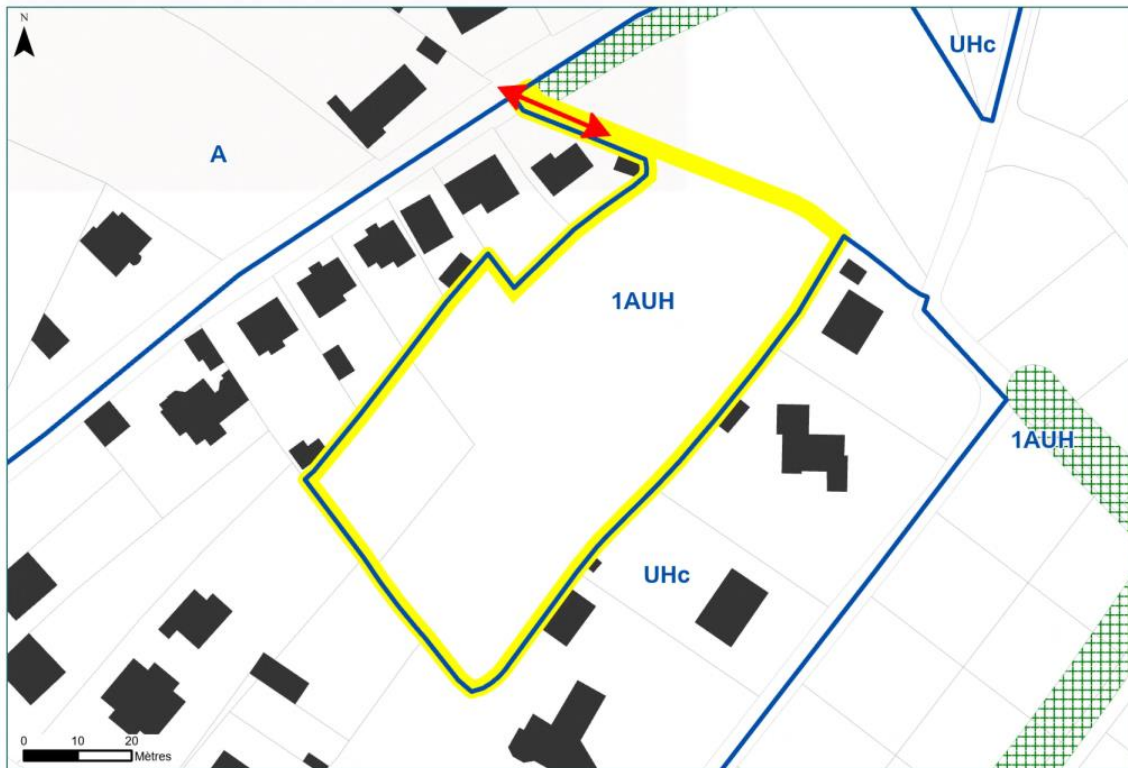
#### Patrimoine bâti et végétal:

- > Respecter l'environnement bâti et le caractère patrimonial
- > Préserver la trame bocagère
- > Créer une lisière paysagère d'essences locales en bordure de la route de Primel

*Privilégier les opérations d'aménagement d'ensemble*

## Secteur de Croas Ar Scrill 2 - Plougasnou - n°239

Orientation d'aménagement et de programmation



### Légende

 Zonage du PLUi

 Espaces boisés existants

Orientations

 Périmètre de l'OAP

 Accès

### FICHE D'IDENTITÉ DU SECTEUR

Zonage du PLUi : 1AUH

Surface : 2 903 m<sup>2</sup>

Vocation actuelle de la zone : Prairies

Propriété : Maîtrise privée

Présence des réseaux en capacité suffisante : Oui

### PROGRAMME

Vocation principale : Habitat

Densité minimale pour les secteurs d'habitat : 18 logements / ha

Hauteur maximale : Rdc + 2 niveaux + combles/attique, soit 13 mètres au point le plus haut

Programmation : Secteur secondaire (2)

### PRINCIPES D'AMÉNAGEMENT

#### Accessibilité et déplacements :

- > Considérer le chemin des Hortensias comme l'axe routier structurant
- > Réaliser des liaisons douces en accompagnement de la trame viaire.

#### Organisation de l'urbanisation:

- > Implanter les constructions de façon à optimiser les apports solaires et à assurer l'intimité des ménages
- > Poursuivre le front bâti sur la rue de Croas ar Scrill
- > Favoriser l'utilisation des énergies renouvelables et des technologies soucieuses de l'environnement dans les nouvelles constructions

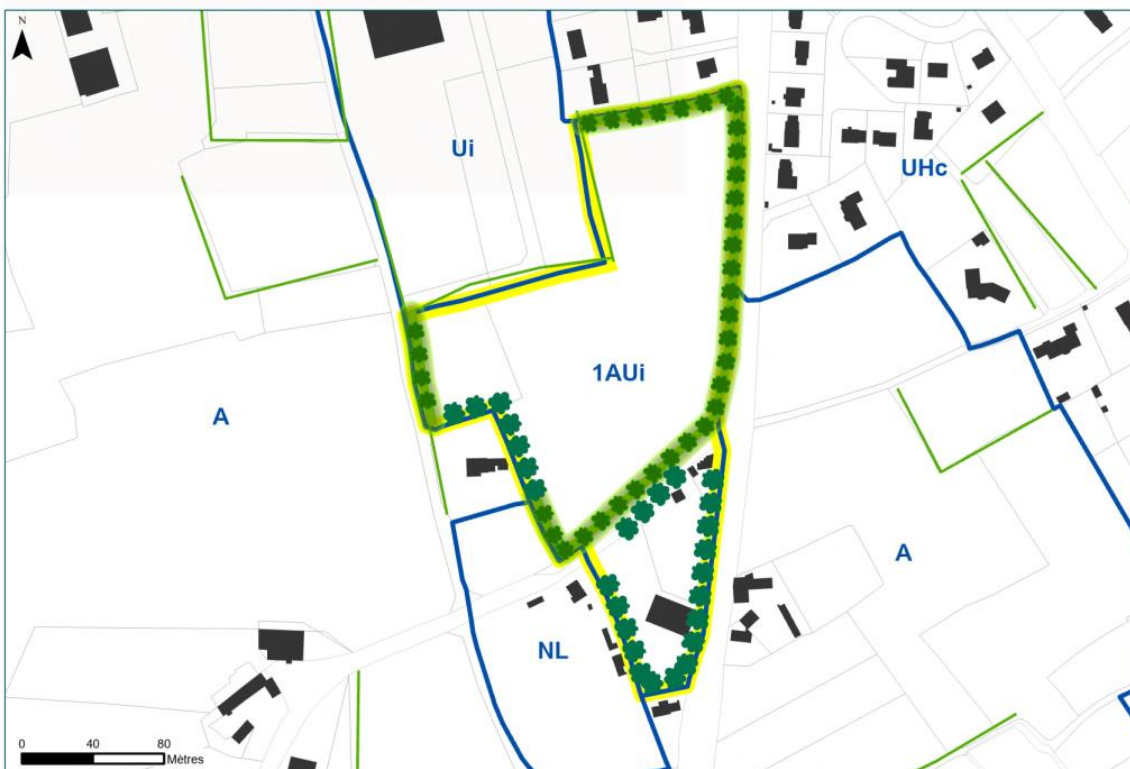
#### Patrimoine bâti et végétal:

- > Respecter l'environnement bâti et le caractère patrimonial
- > Préserver et mettre en valeur les haies bocagères existantes
- > Préserver les talus muretés en frange du chemin des Hortensias


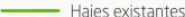



Opération d'aménagement à réaliser au fur et à mesure de l'avancée des équipements de la zone

## Secteur de Kerjean - Plougasnou - n°240

Orientation d'aménagement et de programmation



### Légende

 Zonage du PLUi	 Haies existantes	 Transition paysagère à réaliser
 Périmètre de l'OAP	Orientations	
	 Haie bocagère à conserver/renforcer	

### FICHE D'IDENTITÉ DU SECTEUR

Zonage du PLUi : 1AUi

Surface : 33 769 m<sup>2</sup>

Vocation actuelle de la zone : Parcelles cultivées

Propriété : Maîtrise privée

Présence des réseaux en capacité suffisante : Oui

### PROGRAMME

Vocation principale : Activités économiques

Densité minimale pour les secteurs d'habitat : Non concerné

Hauteur maximale : Non concerné

Programmation : Non concerné

### PRINCIPES D'AMÉNAGEMENT

#### Accessibilité et déplacements :

> Réaliser des liaisons douces en accompagnement de la trame viaire.

#### Organisation de l'urbanisation:

> Implanter les constructions de façon à optimiser les apports solaires

#### Patrimoine bâti et végétal:

> Respecter l'environnement bâti et le caractère patrimonial

> Veiller à l'intégration paysagère des nouvelles constructions

> Traiter les franges situées en contact avec des habitations, pour limiter les nuisances visuelles ou sonores de la zone d'activités en intégrant un volet paysager

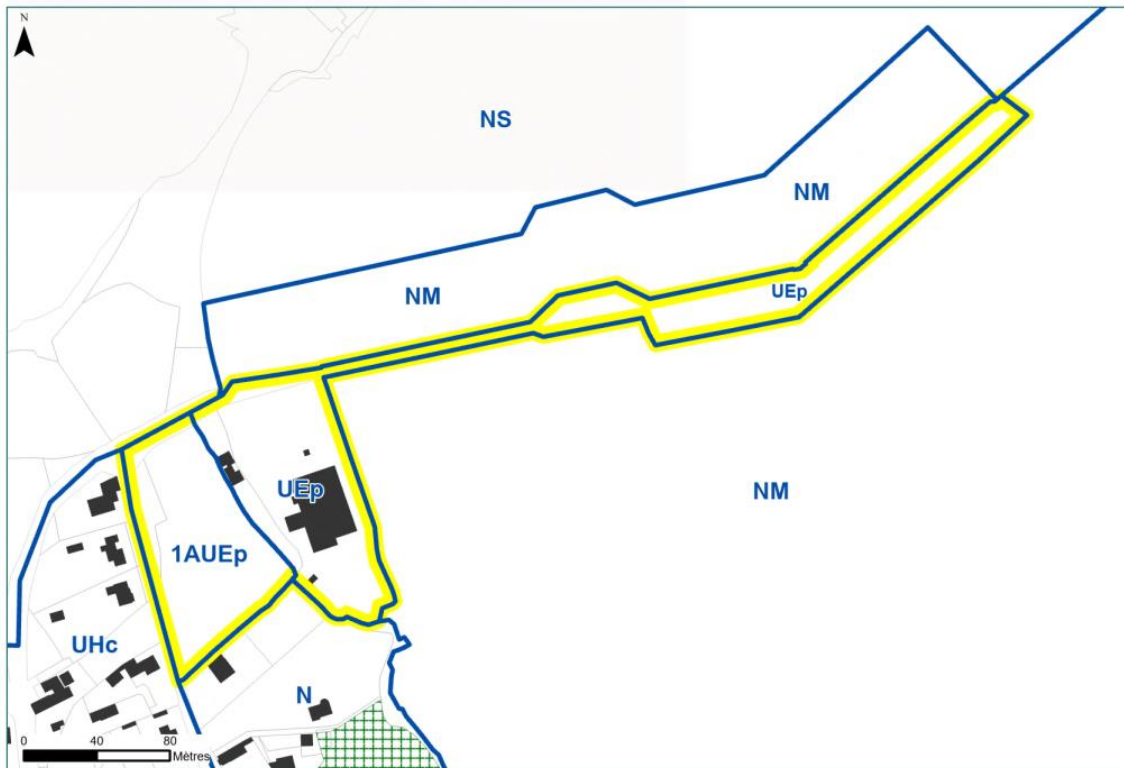
> Réaliser / restaurer une lisière paysagère d'essences locales afin d'assurer une transition harmonieuse avec la zone agricole adjacente

Privilégier les opérations d'aménagement d'ensemble



## Secteur 1 Anse du Diben - Plougasnou - n°241

Orientation d'aménagement et de programmation



### Légende

- Zonage du PLUi
- Périmètre de l'OAP
- Espaces boisés existants

### FICHE D'IDENTITÉ DU SECTEUR

Zonage du PLUi : 1AUEp et UEp

Surface : 22 823 m<sup>2</sup>

Vocation actuelle de la zone : Parcelles cultivées et des bâtiments destinés à des activités portuaires

Propriété : Maîtrise privée / Maîtrise publique

Présence des réseaux en capacité suffisante : Oui

### PROGRAMME

Vocation principale : Activités portuaires, nautiques et plaisance. L'urbanisation de ce secteur s'inscrit dans une logique de maintien et de consolidation des différentes activités économiques actuelles, tout en permettant une diversification des activités en lien avec la mer

Densité minimale pour les secteurs d'habitat : Non concerné

Hauteur maximale : Non concerné

Programmation : Non concerné

### PRINCIPES D'AMÉNAGEMENT

#### Accessibilité et déplacements :

- > Réaliser des liaisons douces en accompagnement de la trame viaire.
- > Prévoir une offre stationnement voiture et attelage dédié aux clients de la cale de mise à l'eau

#### Organisation de l'urbanisation:

- > Privilégier des constructions simples et sobres
- > Renforcer la digue existante:
  - élargir la digue sur la moitié de sa longueur par remblaiement,
  - créer une nouvelle cale de mise à l'eau au départ du quai des Pêcheurs,
  - prévoir un dispositif de contrôle d'accès aux cales et à la digue,
  - élargir la chaussée de circulation,
  - élargir la digue côté mer et rehausser le mur de couronnement,
  - rehausser le niveau de la digue.

> Mettre en place un équipement type ponton flottant pour sécuriser les conditions d'amarrage et d'embarquement à bord des bateaux

> Mettre en place des équipements et des services permettant d'accroître le potentiel d'accueil de bateaux et d'améliorer le niveau de services (par exemple solutions échouantes sur pontons)

#### Patrimoine bâti et végétal:

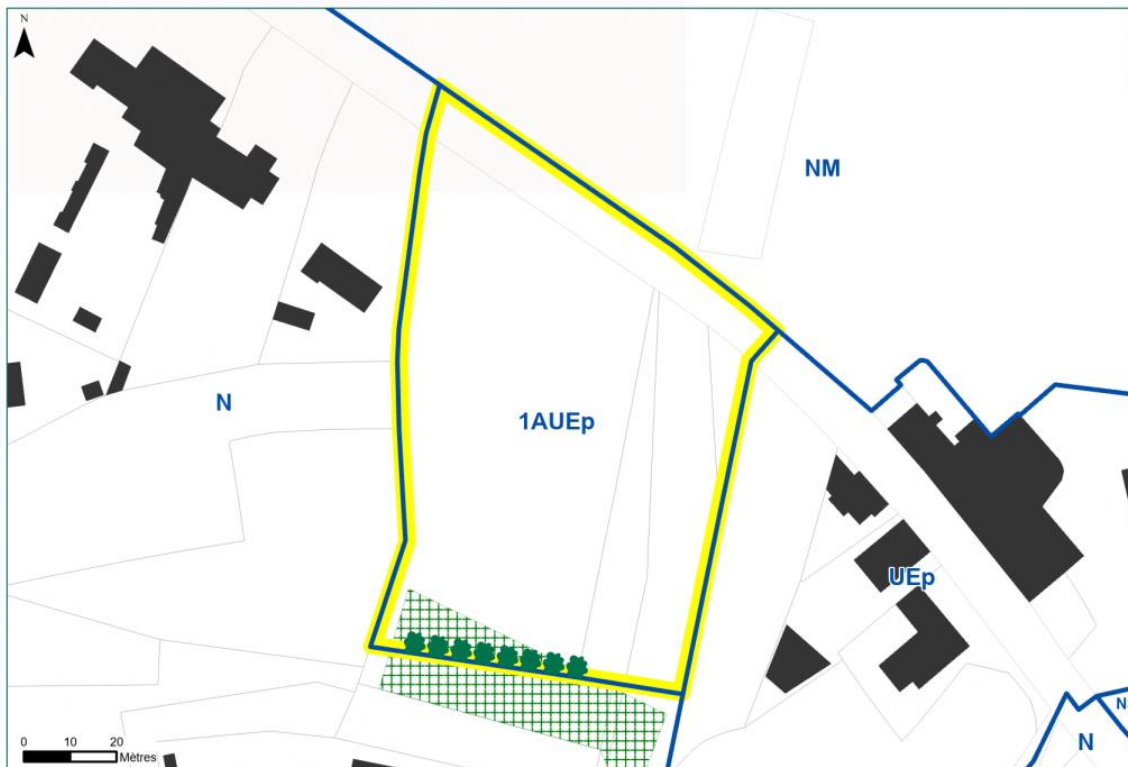
- > Respecter l'environnement bâti et le caractère patrimonial
- > Veiller à l'intégration paysagère des nouvelles constructions

Opération d'aménagement à réaliser au fur et à mesure de l'avancée des équipements de la zone



## Secteur 2 Anse du Diben - Plougasnou - n°242

Orientation d'aménagement et de programmation



### Légende

 Zonage du PLUi

 Espaces boisés existants

Orientations

 Périmètre de l'OAP

 Haie bocagère à conserver/renforcer

### FICHE D'IDENTITÉ DU SECTEUR

Zonage du PLUi : 1AUEp

Surface : 7 467 m<sup>2</sup>

Vocation actuelle de la zone : Parcelles naturelles

Propriété : Maîtrise privée

Présence des réseaux en capacité suffisante : Oui

### PROGRAMME

Vocation principale : Activités portuaires, nautiques et plaisance.

Densité minimale pour les secteurs d'habitat : Non concerné

Hauteur maximale : Non concerné

Programmation : Non concerné

### PRINCIPES D'AMÉNAGEMENT

#### Accessibilité et déplacements :

> Réaliser des liaisons douces en accompagnement de la trame viaire.

#### Organisation de l'urbanisation:

> Implanter les constructions de façon à optimiser les apports solaires

> Privilégier des constructions simples et sobres

#### Patrimoine bâti et végétal:

> Respecter l'environnement bâti et le caractère patrimonial

> Veiller à l'intégration paysagère des nouvelles constructions

> Maintenir / renforcer la lisière paysagère sur la limite sud de la zone afin d'assurer une transition harmonieuse

Opération d'aménagement à réaliser au fur et à mesure de l'avancée des équipements de la zone

## > PLOUGONVEN

### OAP sectorielles à vocation d'habitat

#### *Secteurs prioritaires*

OAP 251 – Le Questel .....	2178
OAP 252 – 3 rue Joseph Lecuyer .....	219
OAP 253 – Rue Ker Eol .....	220
OAP 254 – 2 rue de Kermadec .....	221
OAP 255 – 2 rue de Kergollot .....	222
OAP 256 – Rue de la Fontaine Christ .....	223
OAP 257 – Rue Koatdik.....	224
OAP 258 – 1 rue du Moulin Vert .....	225

#### *Secteurs secondaires*

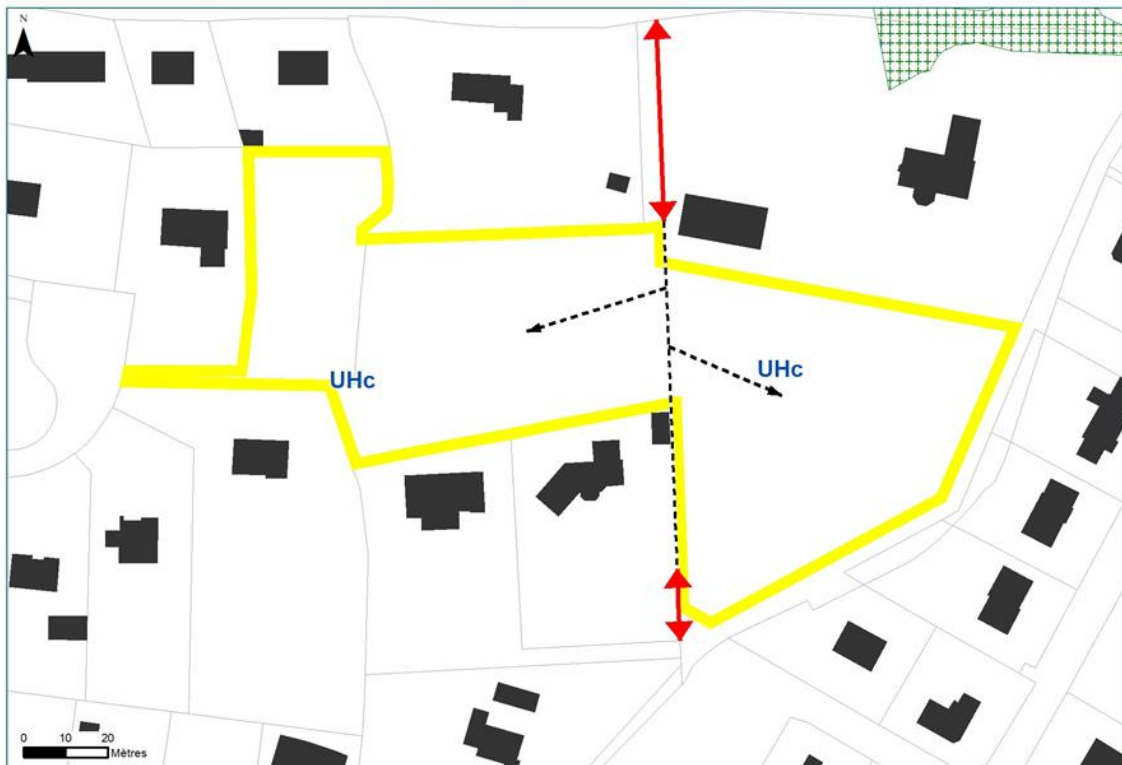
OAP 259 – 1 Justiçou .....	226
OAP 260 – 1 Veen Fô .....	227
OAP 261 – 2 Veen Fô .....	228
OAP 262 – 1 rue de Kermadec .....	229
OAP 263 – Rue de l'Allée Verte.....	230
OAP 264 – 2 rue du Moulin Vert .....	231
OAP 265 – Rue de Morlaix .....	232

### OAP sectorielles à vocation d'activités économiques

OAP 266 – 2 Justiçou .....	233
----------------------------	-----

## Secteur Le Questel - Plougonven - n°251

Orientation d'aménagement et de programmation



### Légende

- Zonage du PLUi
- périmètre de l'OAP
- Espaces boisés existants
- Orientations**
- ↔ Accès
- Desserte automobile

### FICHE D'IDENTITÉ DU SECTEUR

Zonage du PLUi : Uhc  
 Surface : 10 351 m<sup>2</sup>  
 Vocation actuelle de la zone : Espace boisé et fond de jardin  
 Propriété : Maîtrise privée  
 Présence des réseaux en capacité suffisante : Oui

### PROGRAMME

Vocation principale : Habitat  
 Densité minimale pour les secteurs d'habitat : 18 logements  
 Hauteur maximale : Rdc + 2 niveaux + combles/attique, soit 13 mètres au point le plus haut  
 Programmation : Secteur prioritaire (1)

### PRINCIPES D'AMÉNAGEMENT

#### Accessibilité et déplacements :

- > Aménager un accès sur la rue du Questel et un accès sur la rue Robert Le Guiner
- > Créer une liaison traversante entre la rue du Questel au nord et la rue Robert Le Guiner au sud pour garantir la desserte de l'ensemble de la zone
- > Réaliser des liaisons douces en accompagnement de la trame viaire.

#### Organisation de l'urbanisation:

- > Implanter les constructions de façon à optimiser les apports solaires et à assurer l'intimité des ménages

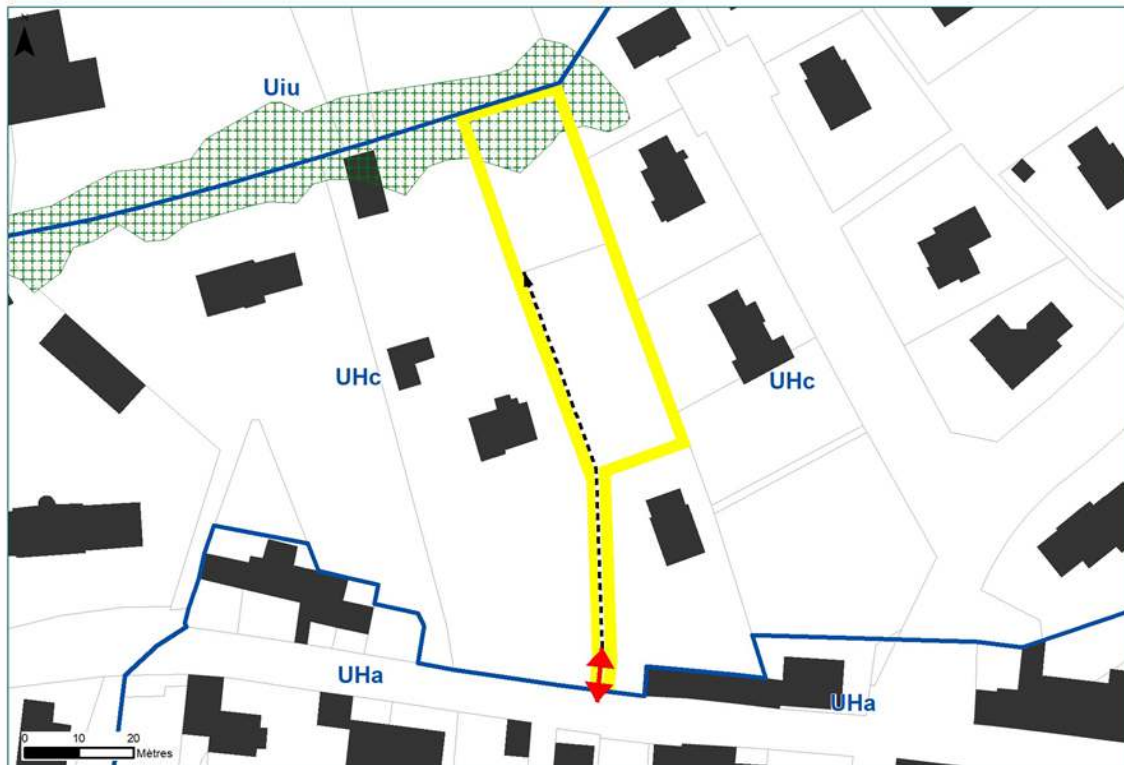
#### Patrimoine bâti et végétal:

- > Respecter l'environnement bâti et le caractère patrimonial

*Privilégier les opérations d'aménagement d'ensemble*

## Secteur 3 rue Joseph Lecuyer - Plougonven - n°252

Orientation d'aménagement et de programmation



### Légende

- Zonage du PLUi
  - périmètre de l'OAP
  - Espaces boisés existants
  - Desserte automobile
  - ↔ Accès
- Orientations**

### FICHE D'IDENTITÉ DU SECTEUR

Zonage du PLUi : UHc

Surface : 1 575 m<sup>2</sup>

Vocation actuelle de la zone : Fonds de jardin

Propriété : Maîtrise privée

Présence des réseaux en capacité suffisante : Oui

### PROGRAMME

Vocation principale : Habitat

Densité minimale pour les secteurs d'habitat : 2 logements

Hauteur maximale : Rdc + 2 niveaux + combles/attique, soit 13 mètres au point le plus haut

Programmation : Secteur prioritaire (1)

### PRINCIPES D'AMÉNAGEMENT

#### Accessibilité et déplacements :

- > Aménager un accès unique sur la rue Joseph Lecuyer
- > Réaliser des liaisons douces en accompagnement de la trame viaire.

#### Organisation de l'urbanisation:

- > Implanter les constructions de façon à optimiser les apports solaires et à assurer l'intimité des ménages

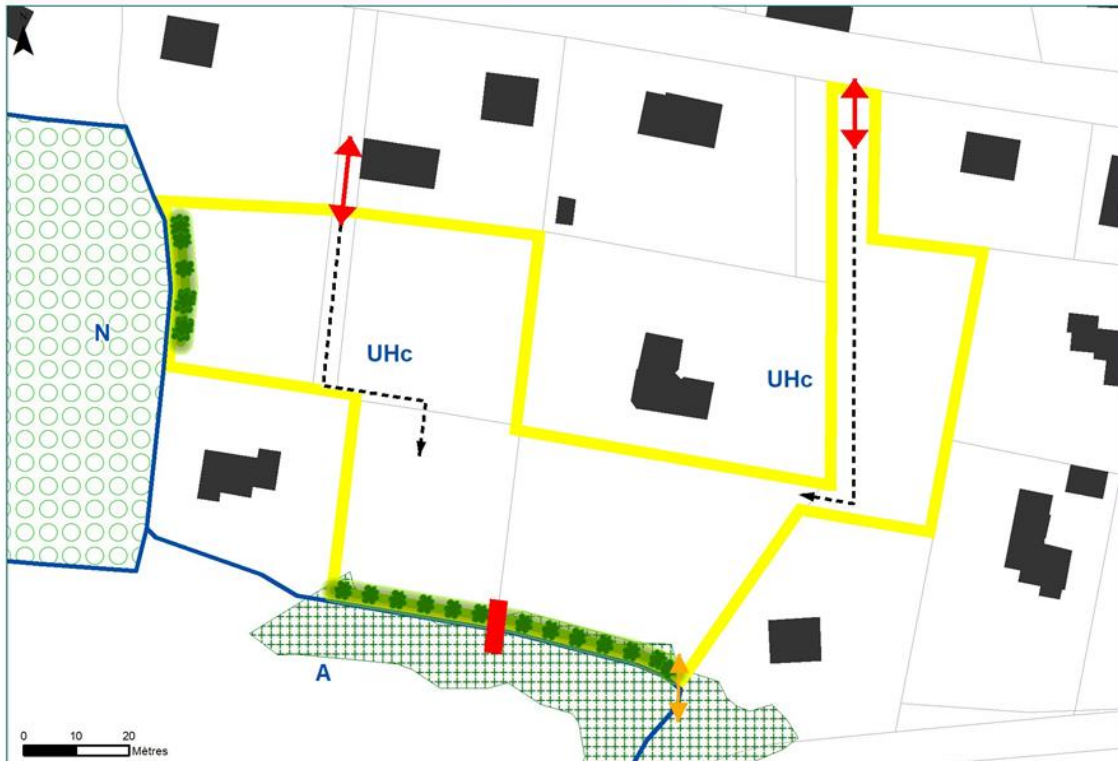
#### Patrimoine bâti et végétal:

- > Respecter l'environnement bâti et le caractère patrimonial
- > Préserver et mettre en valeur les haies bocagères existantes

*Privilégier les opérations d'aménagement d'ensemble*

## Secteur rue Ker Eol - Plougonven - n°253

Orientation d'aménagement et de programmation



### Légende

	Zonage du PLUi	<b>Orientations</b>		Transition paysagère à conforter/réaliser
	périmètre de l'OAP		Accès	
	Espaces boisés classés		Accès potentiel	
	Espaces boisés existants		Desserte automobile	
			Amorce à créer	

### FICHE D'IDENTITÉ DU SECTEUR

Zonage du PLUi : UHc  
 Surface : 7 421 m<sup>2</sup>  
 Vocation actuelle de la zone : Fonds de jardin  
 Propriété : Maîtrise privée  
 Présence des réseaux en capacité suffisante : Oui

### PROGRAMME

Vocation principale : Habitat  
 Densité minimale pour les secteurs d'habitat : 12 logements  
 Hauteur maximale : Rdc + 2 niveaux + combles/attique, soit 13 mètres au point le plus haut  
 Programmation : Secteur prioritaire (1)

### PRINCIPES D'AMÉNAGEMENT

#### Accessibilité et déplacements :

- > Aménager deux accès sur la rue du Questel
- > Prévoir éventuellement un accès sur la rue Ker Eol
- > Créer une amorce sur la limite Sud
- > Réaliser des liaisons douces en accompagnement de la trame viaire.

#### Organisation de l'urbanisation:

- > Implanter les constructions de façon à optimiser les apports solaires et à assurer l'intimité des ménages

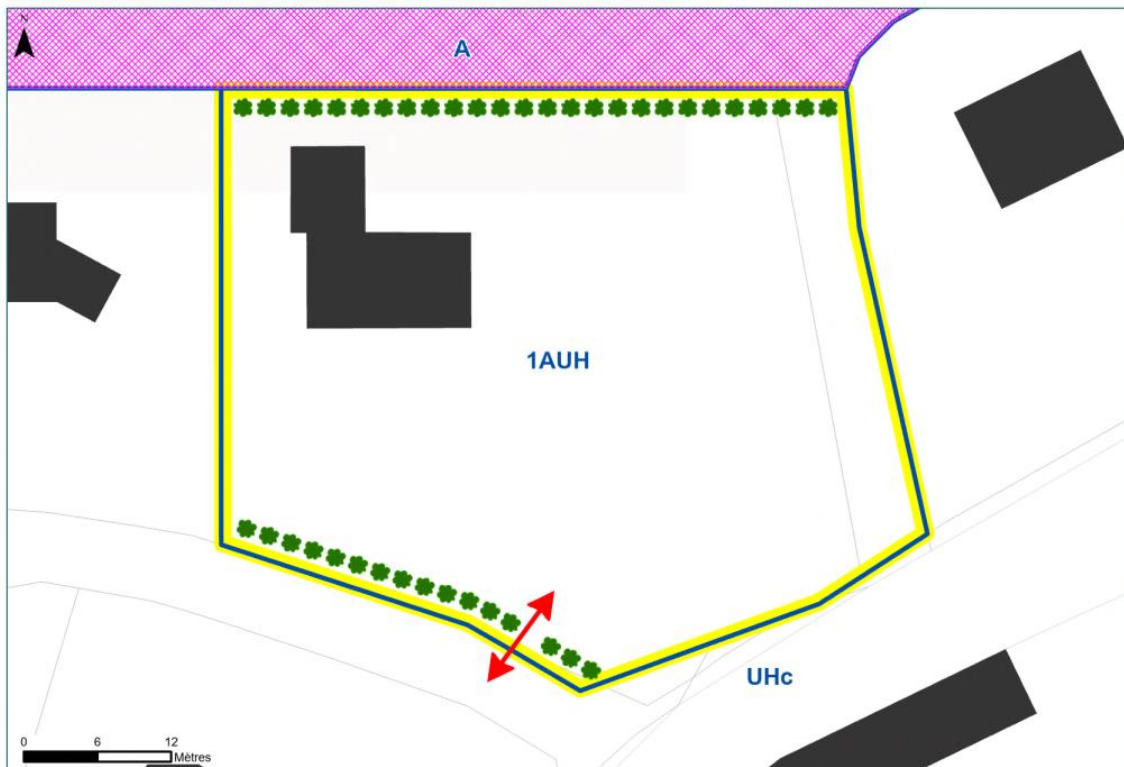
#### Patrimoine bâti et végétal:

- > Respecter l'environnement bâti et le caractère patrimonial
- > Préserver, dans la mesure du possible, les haies et talus existants
- > Préserver les éléments boisés remarquables
- > Réaliser / restaurer une lisière paysagère d'essences locales sur les limites sud et ouest afin d'assurer une transition harmonieuse entre les espaces bâtis et les espaces naturels

*Privilégier les opérations d'aménagement d'ensemble*

## Secteur 2 rue de Kermadec - Plougonven - n°254

Orientation d'aménagement et de programmation



### Légende

	Zonage du PLUi		Emplacement réservé		Haie bocagère à conserver
	Périmètre de l'OAP		Orientations		Accès

### FICHE D'IDENTITÉ DU SECTEUR

Zonage du PLUi : 1AUH  
 Surface : 2 326 m<sup>2</sup>  
 Vocation actuelle de la zone : Prairie  
 Propriété : Maîtrise privée  
 Présence des réseaux en capacité suffisante : Oui

### PROGRAMME

Vocation principale : Habitat  
 Densité minimale pour les secteurs d'habitat : 4 logements  
 Hauteur maximale : Rdc + 2 niveaux + combles/attique, soit 13 mètres au point le plus haut  
 Programmation : Secteur prioritaire (1)

### PRINCIPES D'AMÉNAGEMENT

#### Accessibilité et déplacements :

- > Aménager un accès sur le chemin d'exploitation n°36 qui devra être traité en voie de desserte
- > Réaliser des liaisons douces en accompagnement de la trame viaire.

#### Organisation de l'urbanisation:

- > Implanter les constructions de façon à optimiser les apports solaires et à assurer l'intimité des ménages

#### Patrimoine bâti et végétal:

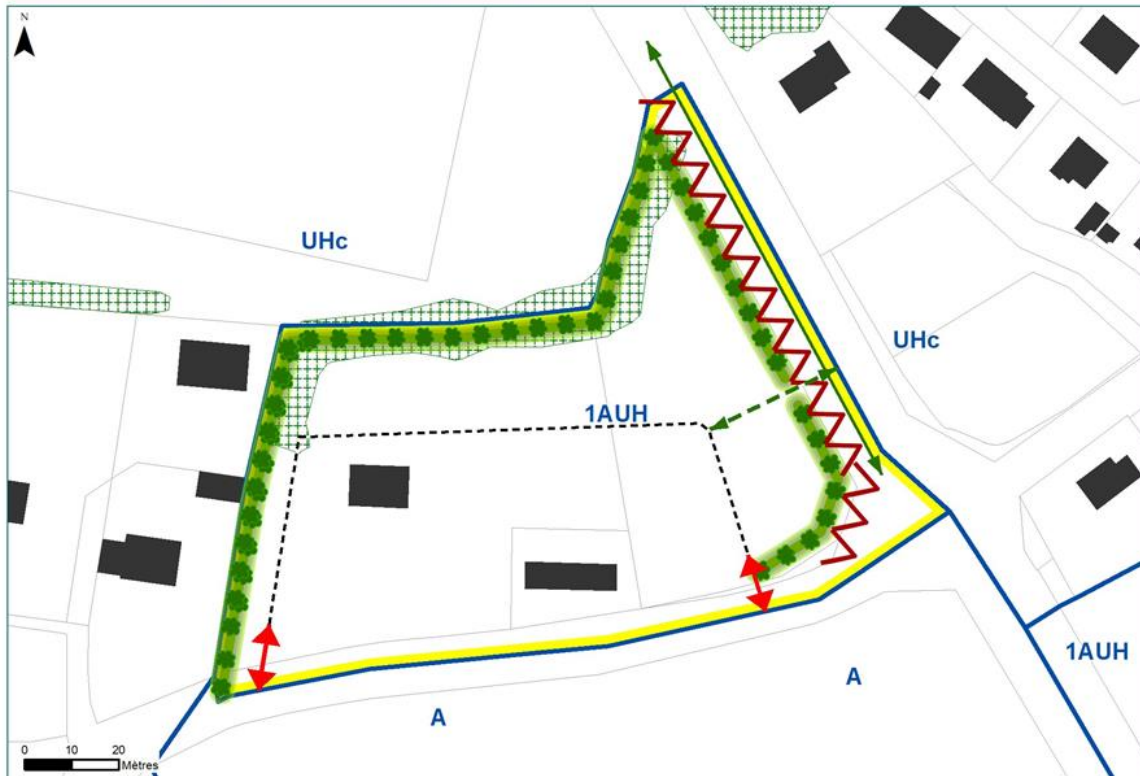
- > Respecter l'environnement bâti et le caractère patrimonial
- > Préserver les éléments boisés remarquables
- > Préserver et mettre en valeur la haie bocagère existante sur la limite sud de la zone
- > Réaliser une lisière paysagère d'essences locales en limite nord de la zone afin d'assurer une transition harmonieuse avec la zone agricole adjacente

Privilégier les opérations d'aménagement d'ensemble












## Secteur 2 rue de Kergollot - Plougonven - n°255

Orientation d'aménagement et de programmation



### Légende

	Zonage du PLUi		Liaison douce existante
	périmètre de l'OAP		Desserte automobile
	Espaces boisés existants		Liaison douce à créer
<b>Orientations</b>			Accès interdit
	Accès		Transition paysagère à réaliser

### FICHE D'IDENTITÉ DU SECTEUR

Zonage du PLUi : 1AUH

Surface : 10 478 m<sup>2</sup>

Vocation actuelle de la zone : Parcelle naturelle, fond de jardins et habitations

Propriété : Maîtrise privée

Présence des réseaux en capacité suffisante : Oui

### PROGRAMME

Vocation principale : Habitat

Densité minimale pour les secteurs d'habitat : 18 logements / ha

Hauteur maximale : Rdc + 2 niveaux + combles/attique, soit 13 mètres au point le plus haut

Programmation : Secteur prioritaire (1)

### PRINCIPES D'AMÉNAGEMENT

#### Accessibilité et déplacements :

- > Aménager deux accès sur la rue de Kergollot
- > Aucun accès véhicule n'est autorisé le long de la RD 9
- > Réaliser des liaisons douces en accompagnement de la trame viaire, dont une connexion au cheminement existant en limite est de la zone

#### Organisation de l'urbanisation:

- > Implanter les constructions de façon à optimiser les apports solaires et à assurer l'intimité des ménages

#### Patrimoine bâti et végétal:

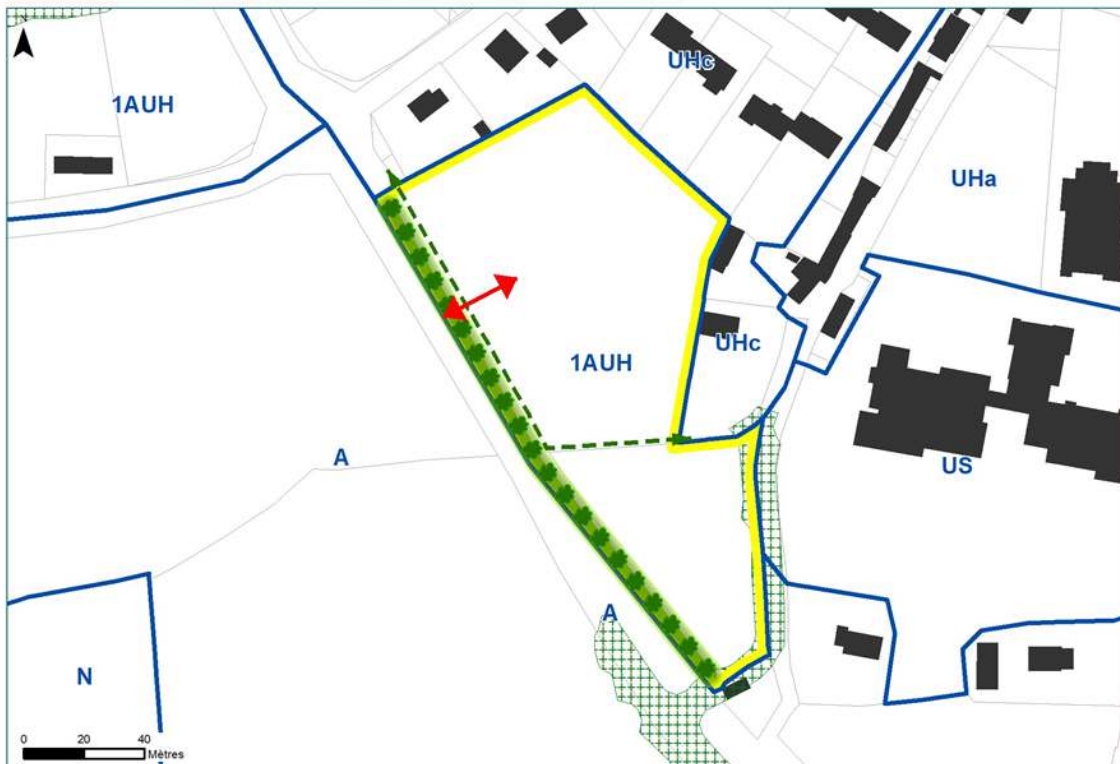
- > Respecter l'environnement bâti et le caractère patrimonial
- > Conserver la trame bocagère
- > Préserver les éléments boisés remarquables
- > Réaliser une lisière paysagère d'essences locales sur les limites ouest, nord et est de la zone afin de valoriser esthétiquement l'entrée de bourg et de favoriser une transition harmonieuse entre les espaces bâtis et les espaces cultivés

*Privilégier les opérations d'aménagement d'ensemble*



## Secteur rue de la Fontaine Christ - Plougoven - n°256

Orientation d'aménagement et de programmation



### Légende

- |   |                          |   |                                 |
|---|--------------------------|---|---------------------------------|
|  | Zonage du PLUi           |  | Liaison douce à créer           |
|  | périmètre de l'OAAP      |  | Transition paysagère à réaliser |
|  | Espaces boisés existants |   |                                 |
| <b>Orientations</b>   |                          |   |                                 |
|  | Accès                    |   |                                 |

### FICHE D'IDENTITÉ DU SECTEUR

Zonage du PLUi : 1AUH

Surface : 12 897 m<sup>2</sup>

Vocation actuelle de la zone : Parcelle cultivée

Propriété : Maîtrise privée

Présence des réseaux en capacité suffisante : Oui

### PROGRAMME

Vocation principale : Habitat

Densité minimale pour les secteurs d'habitat : 18 logements / ha

Hauteur maximale : Rdc + 2 niveaux + combles/attique, soit 13 mètres au point le plus haut

Programmation : Secteur prioritaire (1)

### PRINCIPES D'AMÉNAGEMENT

#### Accessibilité et déplacements :

> Aménager un accès la RD 9 et prévoir la desserte interne de la zone depuis cet accès

> Réaliser des liaisons douces en accompagnement de la trame viaire, notamment un cheminement le long de la RD 9 qui se raccordera à la rue de la fontaine Christ

#### Organisation de l'urbanisation:

> Implanter les constructions de façon à optimiser les apports solaires et à assurer l'intimité des ménages

#### Patrimoine bâti et végétal:

> Respecter l'environnement bâti et le caractère patrimonial

> Conserver la trame bocagère

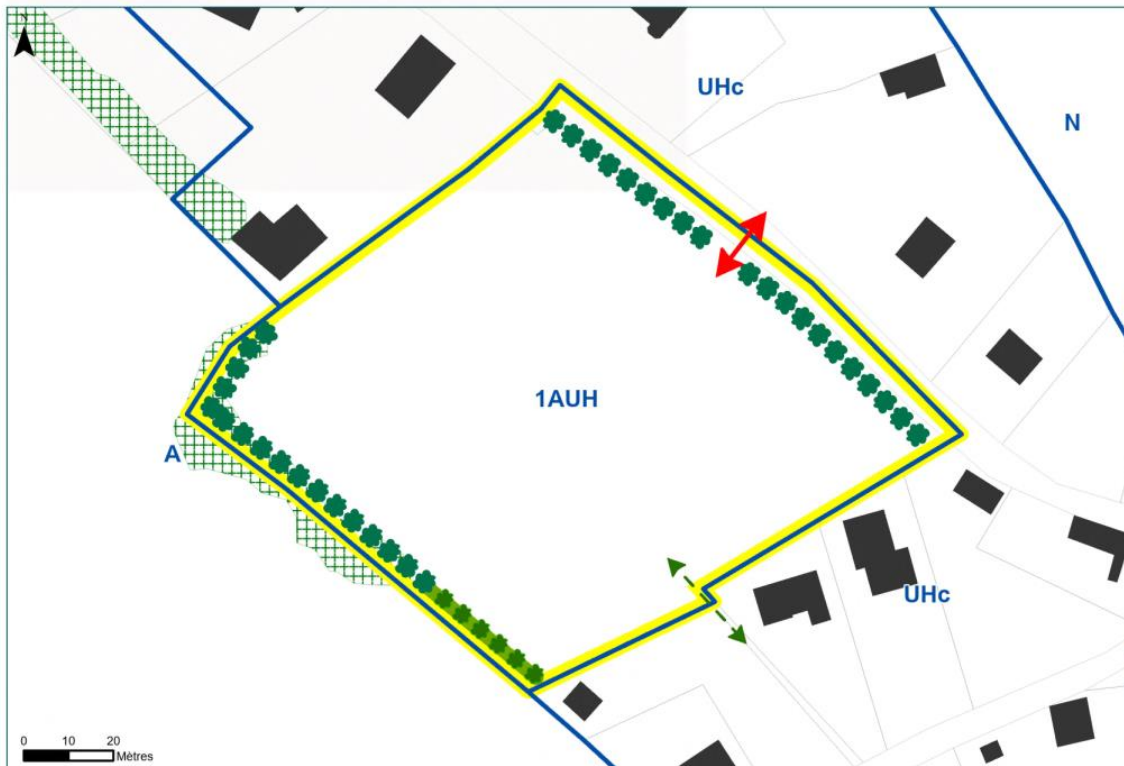
> Préserver les éléments boisés remarquables

> Réaliser une lisière paysagère d'essences locales sur la limite ouest afin de valoriser esthétiquement l'entrée de bourg

*Privilégier les opérations d'aménagement d'ensemble*

## Secteur rue Koatdik - Plougonven - n°257

Orientation d'aménagement et de programmation



### Légende

	Zonage du PLUi		Espaces boisés existants		Liaison douce à créer
	Périmètre de l'OAP		Orientations		Haie bocagère à conserver/renforcer
			Accès		Haie bocagère à créer

### FICHE D'IDENTITÉ DU SECTEUR

Zonage du PLUi : 1AUH  
 Surface : 12 149 m<sup>2</sup>  
 Vocation actuelle de la zone : Parcelle naturelle  
 Propriété : Maîtrise privée  
 Présence des réseaux en capacité suffisante : Oui

### PROGRAMME

Vocation principale : Habitat  
 Densité minimale pour les secteurs d'habitat : 14 logements / ha  
 Hauteur maximale : Rdc + 2 niveaux + combles/attique, soit 13 mètres au point le plus haut  
 Programmation : Secteur prioritaire (1)

### PRINCIPES D'AMÉNAGEMENT

#### Accessibilité et déplacements :

- > Aménager un accès sur la rue Koatdik et garantir la desserte interne de l'ensemble de la zone à partir de cet accès
- > Créer une amorce sur la limite sud
- > Réaliser des liaisons douces en accompagnement de la trame viaire.

#### Organisation de l'urbanisation:

- > Implanter les constructions de façon à optimiser les apports solaires et à assurer l'intimité des ménages

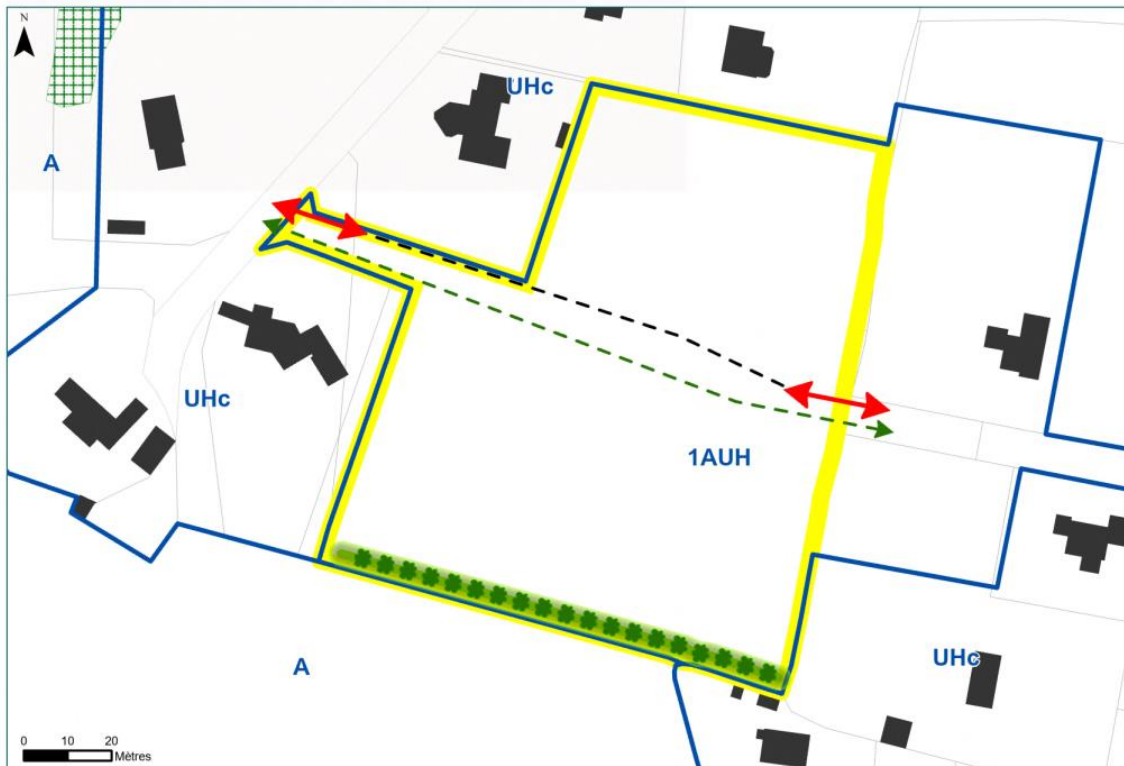
#### Patrimoine bâti et végétal:

- > Respecter l'environnement bâti et le caractère patrimonial
- > Préserver et renforcer les haies bocagères existantes sur la bordure ouest de la zone afin de favoriser une transition harmonieuse entre les espaces bâtis et les espaces cultivés

Privilégier les opérations d'aménagement d'ensemble

## Secteur 1 rue du Moulin vert - Plougonven - n°258

Orientation d'aménagement et de programmation



### Légende

 Zonage du PLUi	 Espaces boisés existants	 Desserte automobile
 Périmètre de l'OAP	 Orientations	 Liaison douce à créer
	 Accès	 Transition paysagère à réaliser

### FICHE D'IDENTITÉ DU SECTEUR

Zonage du PLUi : 1AUH

Surface : 11 760 m<sup>2</sup>

Vocation actuelle de la zone : Parcelles naturelles et fonds de jardin

Propriété : Maîtrise privée

Présence des réseaux en capacité suffisante : Oui

### PROGRAMME

Vocation principale : Habitat

Densité minimale pour les secteurs d'habitat : 18 logements / ha

Hauteur maximale : Rdc + 2 niveaux + combles/attique, soit 13 mètres au point le plus haut

Programmation : Secteur prioritaire (1)

### PRINCIPES D'AMÉNAGEMENT

#### Accessibilité et déplacements :

> Aménager un accès sur l'impasse Kervoazou Penanrun et un accès vers la zone 1AUH accolée

> Créer une desserte traversante entre l'impasse Kervoazou Penanrun à l'ouest et la rue du Moulin vert à l'est

> Réaliser des liaisons douces en accompagnement de la trame viaire.

#### Organisation de l'urbanisation:

> Implanter les constructions de façon à optimiser les apports solaires et à assurer l'intimité des ménages

#### Patrimoine bâti et végétal:

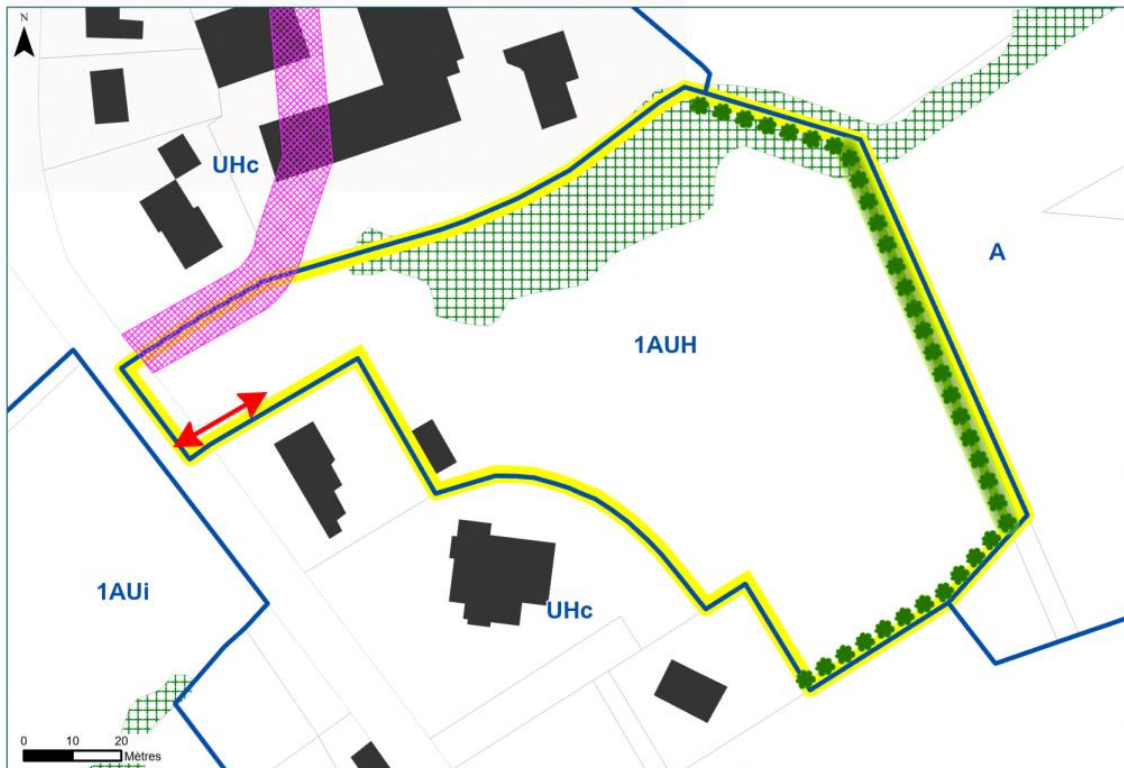
> Respecter l'environnement bâti et le caractère patrimonial

> Réaliser une lisière paysagère d'essences locales sur la limite sud de la zone afin d'assurer une transition harmonieuse avec la zone agricole adjacente

Opération d'aménagement à réaliser au fur et à mesure de l'avancée des équipements de la zone

## Secteur 1 Justicou - Plougouven - n°259

Orientation d'aménagement et de programmation



### Légende

	Zonage du PLUi		Espaces boisés existants		Haie bocagère à conserver
	Périmètre de l'OAP		Orientations		Transition paysagère à réaliser
	Emplacement réservé		Accès		

### FICHE D'IDENTITÉ DU SECTEUR

Zonage du PLUi : 1AUH

Surface : 10 908 m<sup>2</sup>

Vocation actuelle de la zone : Parcelle naturelle et fond de jardin

Propriété : Maîtrise privée

Présence des réseaux en capacité suffisante : Oui

### PROGRAMME

Vocation principale : Habitat

Densité minimale pour les secteurs d'habitat : 18 logements / ha

Hauteur maximale : Rdc + 2 niveaux + combles/attique, soit 13 mètres au point le plus haut

Programmation : Secteur secondaire (2)

### PRINCIPES D'AMÉNAGEMENT

#### Accessibilité et déplacements :

> Aménager un accès unique sur la RD 9 et garantir la desserte interne de l'ensemble de la zone à partir de cet accès

> Réaliser des liaisons douces en accompagnement de la trame viaire.

#### Organisation de l'urbanisation:

> Implanter les constructions de façon à optimiser les apports solaires et à assurer l'intimité des ménages

#### Patrimoine bâti et végétal:

> Respecter l'environnement bâti et le caractère patrimonial

> Préserver les éléments boisés remarquables

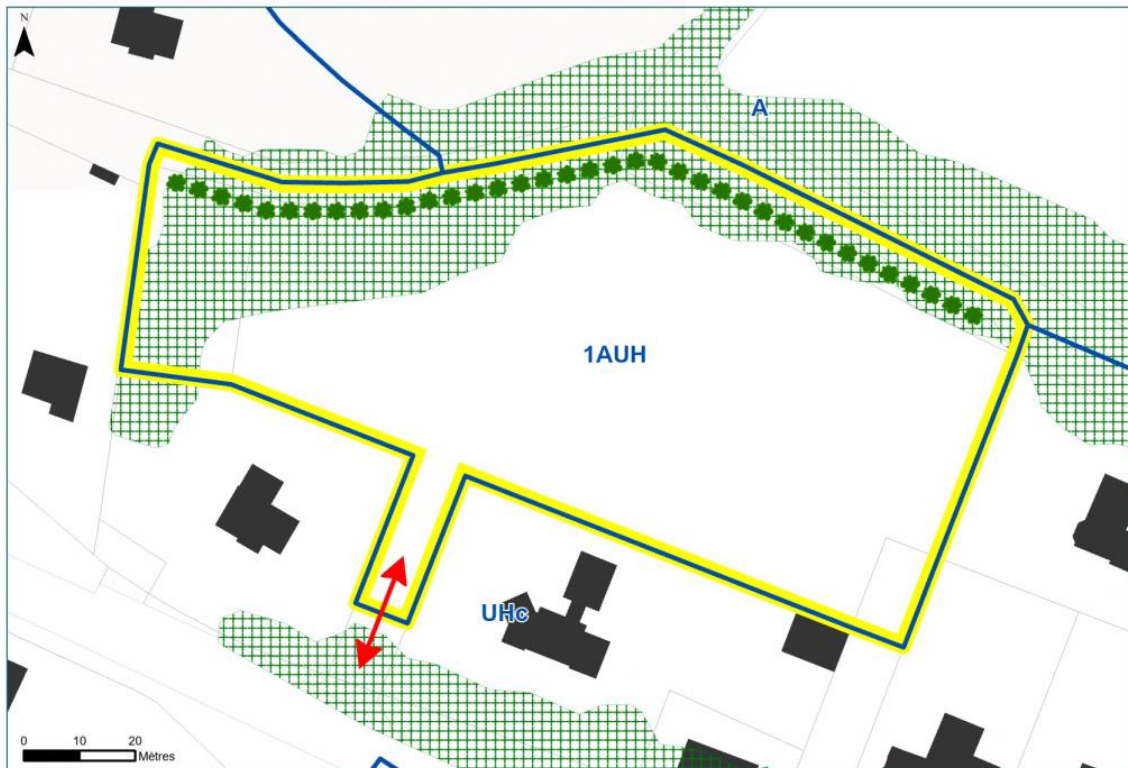
> Préserver et mettre en valeur les haies bocagères existantes

> Réaliser une lisière paysagère d'essences locales sur la limite est de la zone afin d'assurer une transition harmonieuse avec la zone agricole adjacente

Privilégier les opérations d'aménagement d'ensemble

## Secteur 1 Veen Fô - Plougonven - n°260

Orientation d'aménagement et de programmation



### Légende

	Zonage du PLUi		Espaces boisés existants		Haie bocagère à conserver
	Périmètre de l'OAP		Orientations		Accès

### FICHE D'IDENTITÉ DU SECTEUR

Zonage du PLUi : 1AUH  
 Surface : 9 240 m<sup>2</sup>  
 Vocation actuelle de la zone : Parcelle cultivée  
 Propriété : Maîtrise privée  
 Présence des réseaux en capacité suffisante : Oui

### PROGRAMME

Vocation principale : Habitat  
 Densité minimale pour les secteurs d'habitat : 14 logements / ha  
 Hauteur maximale : Rdc + 2 niveaux + combles/attique, soit 13 mètres au point le plus haut  
 Programmation : Secteur secondaire (2)

### PRINCIPES D'AMÉNAGEMENT

#### Accessibilité et déplacements :

- > Aménager un accès sur la RD 9
- > Réaliser des liaisons douces en accompagnement de la trame viaire.

#### Organisation de l'urbanisation:

- > Implanter les constructions de façon à optimiser les apports solaires et à assurer l'intimité des ménages

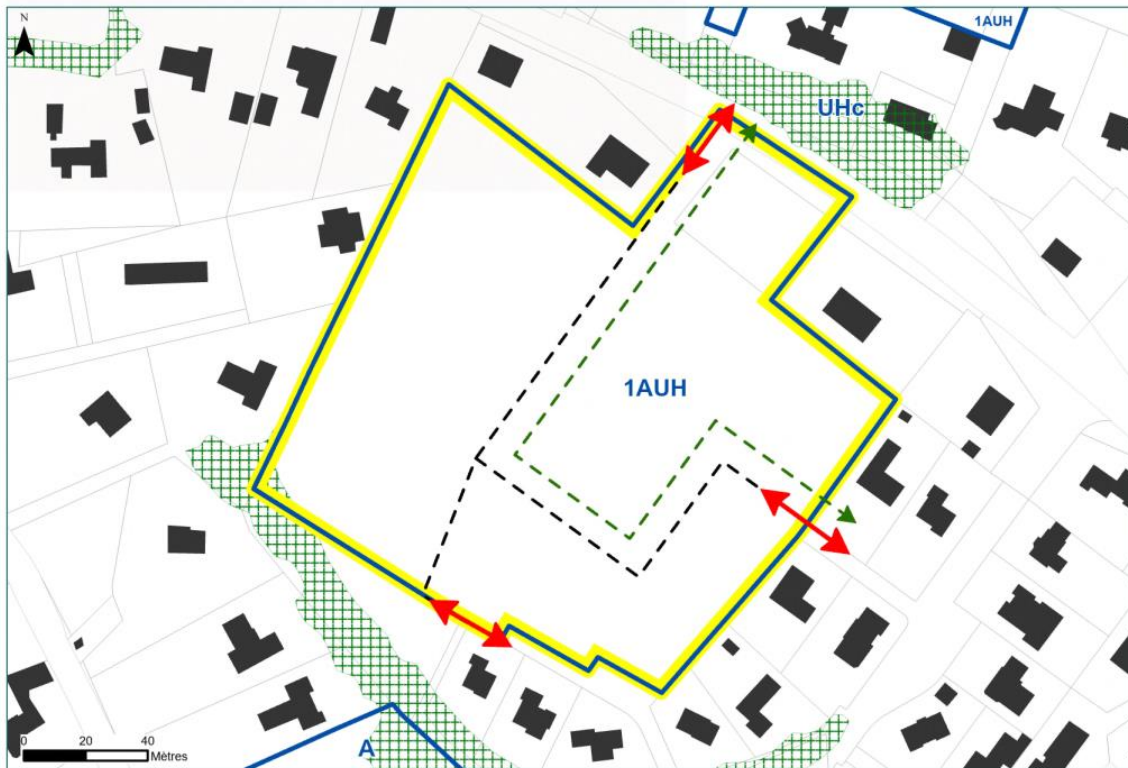
#### Patrimoine bâti et végétal:

- > Respecter l'environnement bâti et le caractère patrimonial
- > Préserver les éléments boisés remarquables
- > Préserver et mettre en valeur les haies bocagères existantes sur la limite nord de la zone afin d'assurer une transition harmonieuse entre les espaces bâtis et les espaces cultivés

Privilégier les opérations d'aménagement d'ensemble

## Secteur 2 Veen Fô - Plougoven - n°261

Orientation d'aménagement et de programmation



### Légende

	Zonage du PLUi		Espaces boisés existants		Desserte automobile
	Périmètre de l'OAP		Orientations		Liaison douce à créer
			Accès		

### FICHE D'IDENTITÉ DU SECTEUR

Zonage du PLUi : 1AUH

Surface : 24 210 m<sup>2</sup>

Vocation actuelle de la zone : Parcelle cultivée

Propriété : Maîtrise communale

Présence des réseaux en capacité suffisante : Oui

### PROGRAMME

Vocation principale : Habitat

Densité minimale pour les secteurs d'habitat : 46 logements

Hauteur maximale : Rdc + 2 niveaux + combles/attique, soit 13 mètres au point le plus haut

Programmation : Secteur secondaire (2)

### PRINCIPES D'AMÉNAGEMENT

#### Accessibilité et déplacements :

- > Aménager un accès unique sur la RD 9, un accès sur la rue des Ancolies et un accès sur la rue des Campanules
- > Garantir la desserte interne de l'ensemble de la zone depuis ces trois accès
- > Réaliser des liaisons douces en accompagnement de la trame viaire.

#### Organisation de l'urbanisation:

- > Implanter les constructions de façon à optimiser les apports solaires et à assurer l'intimité des ménages

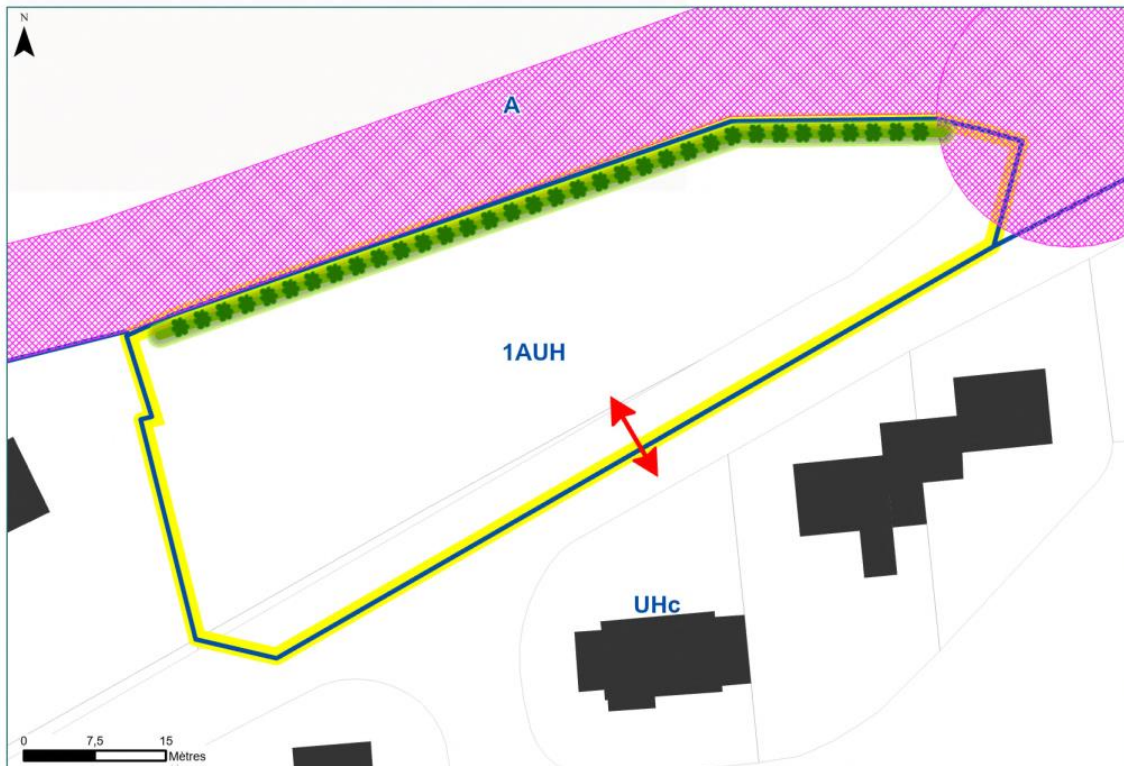
#### Patrimoine bâti et végétal:

- > Respecter l'environnement bâti et le caractère patrimonial
- > Préserver les éléments boisés remarquables
- > Préserver, dans la mesure du possible, la végétation existante

Privilégier les opérations d'aménagement d'ensemble

## Secteur 1 rue de Kermadec - Plougonven - n°262

Orientation d'aménagement et de programmation



### Légende

	Zonage du PLUi		Emplacement réservé		Transition paysagère à réaliser
	Périmètre de l'OAP		Orientations		Accès

### FICHE D'IDENTITÉ DU SECTEUR

Zonage du PLUi : 1AUH  
 Surface : 2 714 m<sup>2</sup>  
 Vocation actuelle de la zone : Prairie  
 Propriété : Maîtrise privée  
 Présence des réseaux en capacité suffisante : Oui

### PROGRAMME

Vocation principale : Habitat  
 Densité minimale pour les secteurs d'habitat : 18 logements / ha  
 Hauteur maximale : Rdc + 2 niveaux + combles/attique, soit 13 mètres au point le plus haut  
 Programmation : Secteur secondaire (2)

### PRINCIPES D'AMÉNAGEMENT

#### Accessibilité et déplacements :

- > Aménager un accès sur la rue de Kermadec
- > Réaliser des liaisons douces en accompagnement de la trame viaire.

#### Organisation de l'urbanisation:

- > Implanter les constructions de façon à optimiser les apports solaires et à assurer l'intimité des ménages

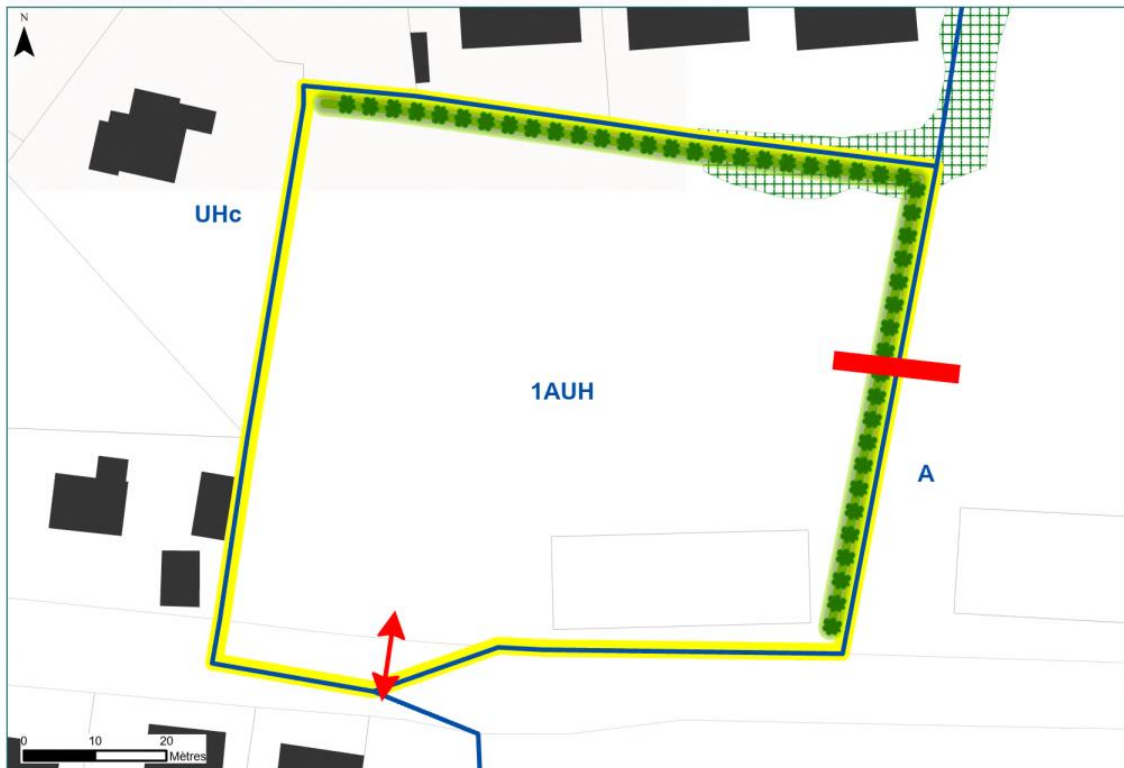
#### Patrimoine bâti et végétal:

- > Respecter l'environnement bâti et le caractère patrimonial
- > Conserver la trame bocagère
- > Préserver les éléments boisés remarquables
- > Réaliser une lisière paysagère d'essences locales en limite nord de la zone afin d'assurer une transition harmonieuse avec la zone agricole adjacente







Privilégier les opérations d'aménagement d'ensemble

## Secteur rue de l'Allée Verte - Plougonven - n°263

Orientation d'aménagement et de programmation



### Légende

 Zonage du PLUi	 Espaces boisés existants	 Amorce à créer
 Périmètre de l'OAP	Orientations	 Transition paysagère à conforter/réaliser
	 Accès	

### FICHE D'IDENTITÉ DU SECTEUR

Zonage du PLUi : 1AUH

Surface : 6 713 m<sup>2</sup>

Vocation actuelle de la zone : Prairie

Propriété : Maîtrise privée

Présence des réseaux en capacité suffisante : Oui

### PROGRAMME

Vocation principale : Habitat

Densité minimale pour les secteurs d'habitat : 18 logements / ha

Hauteur maximale : Rdc + 2 niveaux + combles/attique, soit 13 mètres au point le plus haut

Programmation : Secteur secondaire (2)

### PRINCIPES D'AMÉNAGEMENT

#### Accessibilité et déplacements :

- > Aménager un accès unique sur la rue de l'Allée verte
- > Créer une amorce sur la limite est de la zone
- > Réaliser des liaisons douces en accompagnement de la trame viaire.

#### Organisation de l'urbanisation:

- > Implanter les constructions de façon à optimiser les apports solaires et à assurer l'intimité des ménages

#### Patrimoine bâti et végétal:

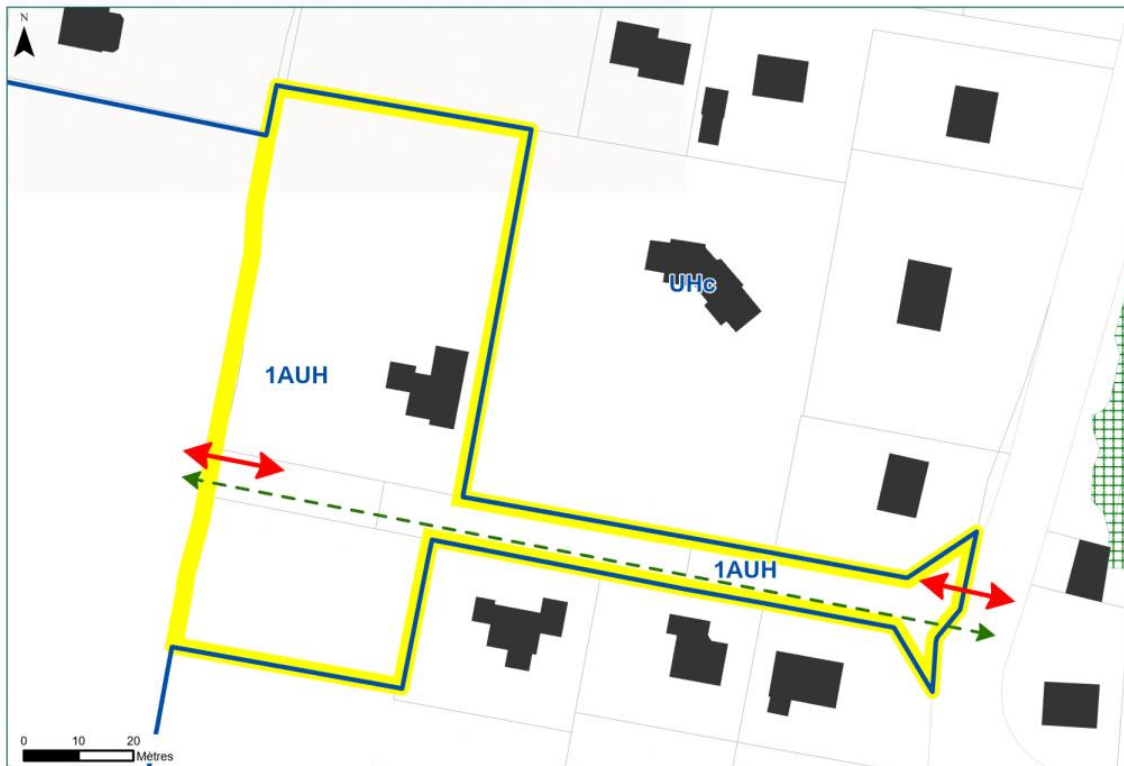
- > Respecter l'environnement bâti et le caractère patrimonial
- > Conserver la trame bocagère
- > Préserver les éléments boisés remarquables
- > Conforter / réaliser une lisière paysagère d'essences locales sur les limites nord et est de la zone afin de favoriser une transition harmonieuse entre les espaces bâtis et les espaces cultivés

Privilégier les opérations d'aménagement d'ensemble



## Secteur 2 rue du Moulin vert - Plougonven - n°264

Orientation d'aménagement et de programmation



### Légende

	Zonage du PLUi		Espaces boisés existants		Liaison douce à créer
	Périmètre de l'OAP		Orientations		Accès

### FICHE D'IDENTITÉ DU SECTEUR

Zonage du PLUi : 1AUH

Surface : 5 704 m<sup>2</sup>

Vocation actuelle de la zone : Parcelles naturelles et fonds de jardin

Propriété : Maîtrise privée

Présence des réseaux en capacité suffisante : Oui

### PROGRAMME

Vocation principale : Habitat

Densité minimale pour les secteurs d'habitat : 18 logements / ha

Hauteur maximale : Rdc + 2 niveaux + combles/attique, soit 13 mètres au point le plus haut

Programmation : Secteur secondaire (2)

### PRINCIPES D'AMÉNAGEMENT

#### Accessibilité et déplacements :

- > Aménager un accès vers la zone 1AUH accolée et un accès sur la rue du Moulin vert
- > Créer une desserte traversante entre l'impasse Kervoazou Penanrun à l'ouest et la rue du Moulin vert à l'est
- > Réaliser des liaisons douces en accompagnement de la trame viaire.

#### Organisation de l'urbanisation:

- > Implanter les constructions de façon à optimiser les apports solaires et à assurer l'intimité des ménages

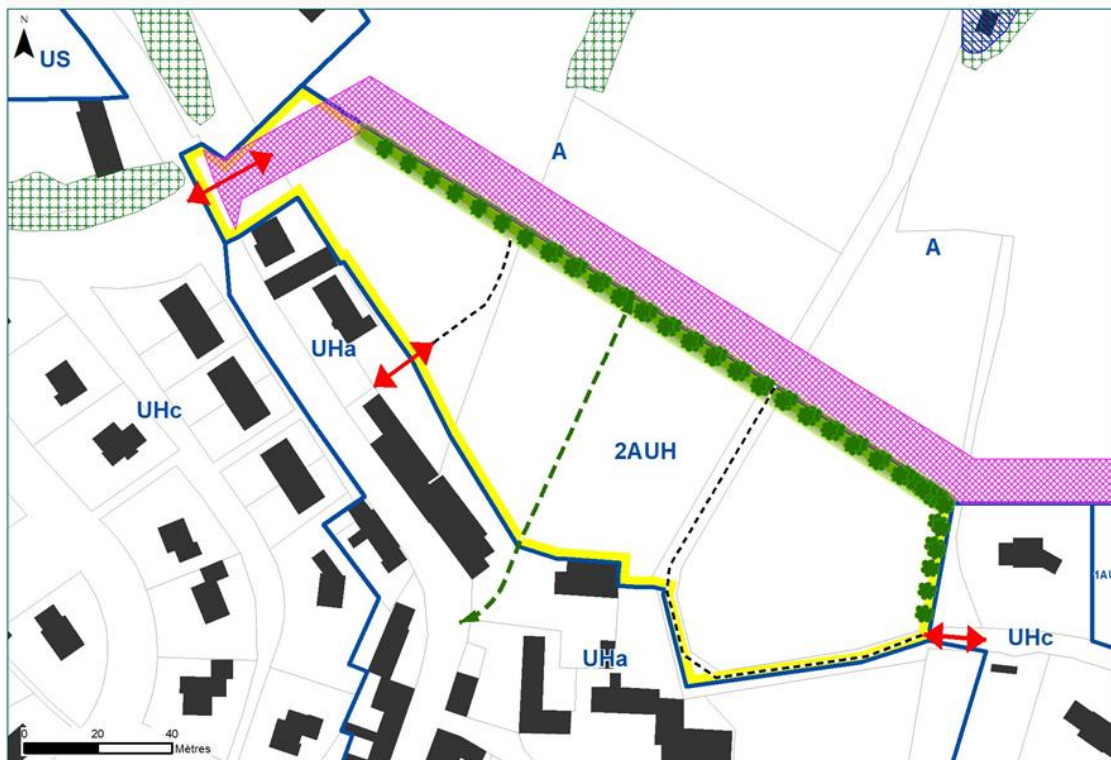
#### Patrimoine bâti et végétal:

- > Respecter l'environnement bâti et le caractère patrimonial

Opération d'aménagement à réaliser au fur et à mesure de l'avancée des équipements de la zone

## Secteur rue de Morlaix - Plougouven - n°265

Orientation d'aménagement et de programmation



### Légende

	Zonage du PLUI	<b>Orientations</b>		Transition paysagère à réaliser
	périmètre de l'OAP		Accès	
	Emplacement réservé		Desserte automobile	
	Zones humides		Liaison douce à créer	
	Espaces boisés existants		Haie bocagère à conserver	

### FICHE D'IDENTITÉ DU SECTEUR

Zonage du PLUI : 2AUH

Surface : 12 611 m<sup>2</sup>

Vocation actuelle de la zone : Parcelles cultivées et naturelles

Propriété : Maîtrise privée

Présence des réseaux en capacité suffisante : Non

### PROGRAMME

Vocation principale : Habitat

Densité minimale pour les secteurs d'habitat : 18 logements / ha

Hauteur maximale : Rdc + 2 niveaux + combles/attique, soit 13 mètres au point le plus haut

Programmation : Non concerné

### PRINCIPES D'AMÉNAGEMENT

#### Accessibilité et déplacements :

> Aménager deux accès sur la rue de Morlaix et un accès sur le chemin d'exploitation n°36 qui devra être prolongé et traité en voie de desserte

> Garantir la desserte de l'ensemble de la zone

> Réaliser des liaisons douces en accompagnement de la trame viaire.

#### Organisation de l'urbanisation:

> Implanter les constructions en fonction de l'orientation solaire optimale (espaces de vie vers le sud et vers l'ouest)

#### Patrimoine bâti et végétal:

> Respecter l'environnement bâti et le caractère patrimonial

> Préserver et mettre en valeur la haie bocagère existante sur la limite est de la zone

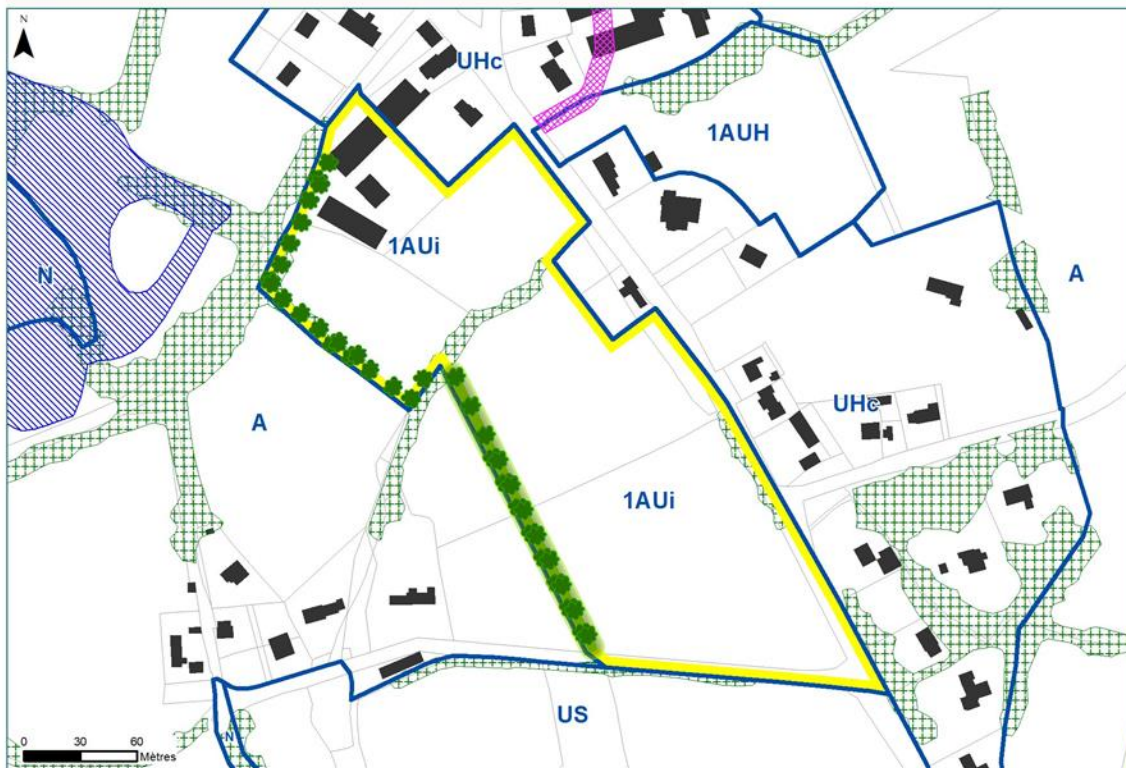
> Réaliser une lisière paysagère d'essences locales en limite nord de la zone

*Privilégier les opérations d'aménagement d'ensemble*



## Secteur 2 Justiçou - Plougonven - n°266

Orientation d'aménagement et de programmation



### Légende

 Zonage du PLUi	 Espaces boisés existants
 périmètre de l'OAP	<b>Orientations</b>
 Emplacement réservé	 Haie bocagère à conserver/renforcer
 Zones humides	 Transition paysagère à réaliser
 Haies existantes	

### FICHE D'IDENTITÉ DU SECTEUR

Zonage du PLUi : 1AUi

Surface : 43 222 m<sup>2</sup>

Vocation actuelle de la zone : Parcelles cultivées et bâtis agricoles

Propriété : Maîtrise privée

Présence des réseaux en capacité suffisante : Oui

### PROGRAMME

Vocation principale : Activités économiques

Densité minimale pour les secteurs d'habitat : Non concerné

Hauteur maximale : Non concerné

Programmation : Non concerné

### PRINCIPES D'AMÉNAGEMENT

#### Accessibilité et déplacements :

> Réaliser des liaisons douces en accompagnement de la trame viaire.

#### Organisation de l'urbanisation:

> Implanter les constructions de façon à optimiser les apports solaires

#### Patrimoine bâti et végétal:

> Respecter l'environnement bâti et le caractère patrimonial

> Veiller à l'intégration paysagère des nouvelles constructions

> Conserver la trame bocagère

> Préserver les éléments boisés remarquables

> Réaliser / restaurer une lisière paysagère d'essences locales sur la limite ouest afin d'assurer une transition harmonieuse avec la zone agricole adjacente

*Privilégier les opérations d'aménagement d'ensemble*

## > PLOUIGNEAU

### OAP sectorielles à vocation d'habitat

#### *Secteurs prioritaires*

OAP 271 – Restigou .....	235
OAP 272 – Rue Chateaubriand .....	236
OAP 273 – 1 Saint-Didy .....	237
OAP 274 – Ouest de la route de Botsorhel .....	238
OAP 275 – Route de l'école de la Chapelle du mur .....	239
OAP 276 – Route de la Clarté .....	240
OAP 277 – 1 de la voie Romaine .....	241

#### *Secteurs secondaires*

OAP 278 – 2 de la voie Romaine .....	242
OAP 279 – Rue Jean Racine .....	243
OAP 280 – Rue Alexandre Pichodou .....	244
OAP 281 – Route de Kerjean .....	245
OAP 282 – Route de Lannelvoen .....	246
OAP 283 – Rue Armand Berthou 1 .....	247
OAP 284 – Rue de Keranros .....	248
OAP 285 – Rue de Kerscoff .....	249
OAP 286 – Rue des bois .....	250
OAP 287 – Route de Ty Ru .....	251

### OAP sectorielles à vocation d'activités économiques

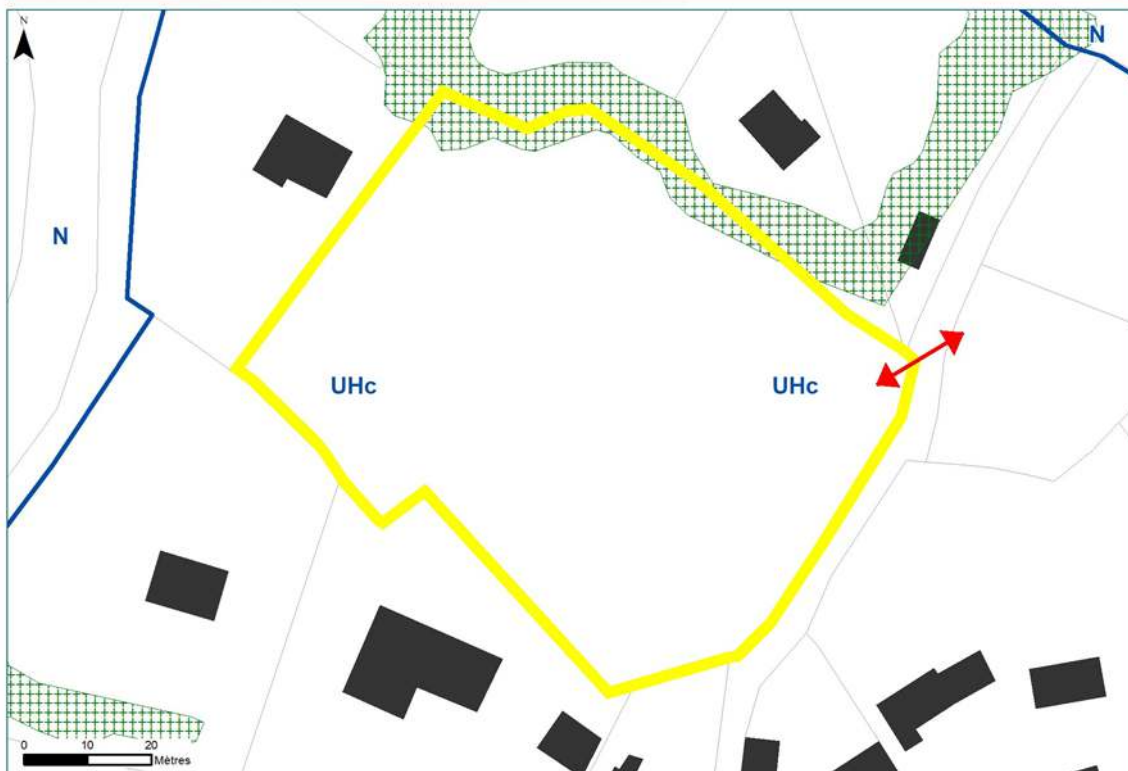
OAP 288 – 1 avenue du Maréchal Leclerc .....	252
OAP 289 – ZA de Keradraon .....	253
OAP 290 – Rue Armand Berthou 2 .....	254

### OAP sectorielles à vocation de service

OAP 291 – 2 Avenue du Maréchal Leclerc .....	255
OAP 292 – Route de Saint-Eloi .....	256

## Secteur de Restigou - Plouigneau - n°271

Orientation d'aménagement et de programmation



### Légende

-  Zonage du PLUi
-  périmètre de l'OAP
-  Espaces boisés existants

### Orientations

-  Accès

### FICHE D'IDENTITÉ DU SECTEUR

Zonage du PLUi : UHc

Surface : 6 040 m<sup>2</sup>

Vocation actuelle de la zone : Prairie

Propriété : Maîtrise privée

Présence des réseaux en capacité suffisante : Oui

### PROGRAMME

Vocation principale : Habitat

Densité minimale pour les secteurs d'habitat : 10 logements

Hauteur maximale : Rdc + 2 niveaux + combles/attique, soit 13 mètres au point le plus haut

Programmation : Secteur prioritaire (1)

### PRINCIPES D'AMÉNAGEMENT

#### Accessibilité et déplacements :

- > Aménager un accès unique sur la RD 712 et garantir la desserte interne de l'ensemble de la zone à partir de cet accès
- > Réaliser des liaisons douces en accompagnement de la trame viaire.

#### Organisation de l'urbanisation:

- > Implanter les constructions de façon à optimiser les apports solaires et à assurer l'intimité des ménages

#### Patrimoine bâti et végétal:

- > Respecter l'environnement bâti et le caractère patrimonial
- > Préserver et mettre en valeur les haies bocagère existantes







*Privilégier les opérations d'aménagement d'ensemble*

## Secteur rue Chateaubriand - Plouigneau - n°272

Orientation d'aménagement et de programmation



### Légende

	Zonage du PLUi	<b>Orientations</b>
	périmètre de l'OAP	 Accès
	Zones humides	 Accès modes actifs
	Espaces boisés existants	

### FICHE D'IDENTITÉ DU SECTEUR

Zonage du PLUi : UHc

Surface : 9 796 m<sup>2</sup>

Vocation actuelle de la zone : Fonds de jardin

Propriété : Maîtrise privée

Présence des réseaux en capacité suffisante : Oui

### PROGRAMME

Vocation principale : Habitat

Densité minimale pour les secteurs d'habitat : 16 logements

Hauteur maximale : Rdc + 2 niveaux + combles/attique, soit 13 mètres au point le plus haut

Programmation : Secteur prioritaire (1)

### PRINCIPES D'AMÉNAGEMENT

#### Accessibilité et déplacements :

- > Aménager un accès sur le carrefour situé rue de Chateaubriand
- > Réaliser des liaisons douces en accompagnement de la trame viaire, dont un raccrochement au sud vers le chemin existant

#### Organisation de l'urbanisation:

- > Implanter les constructions de façon à optimiser les apports solaires et à assurer l'intimité des ménages

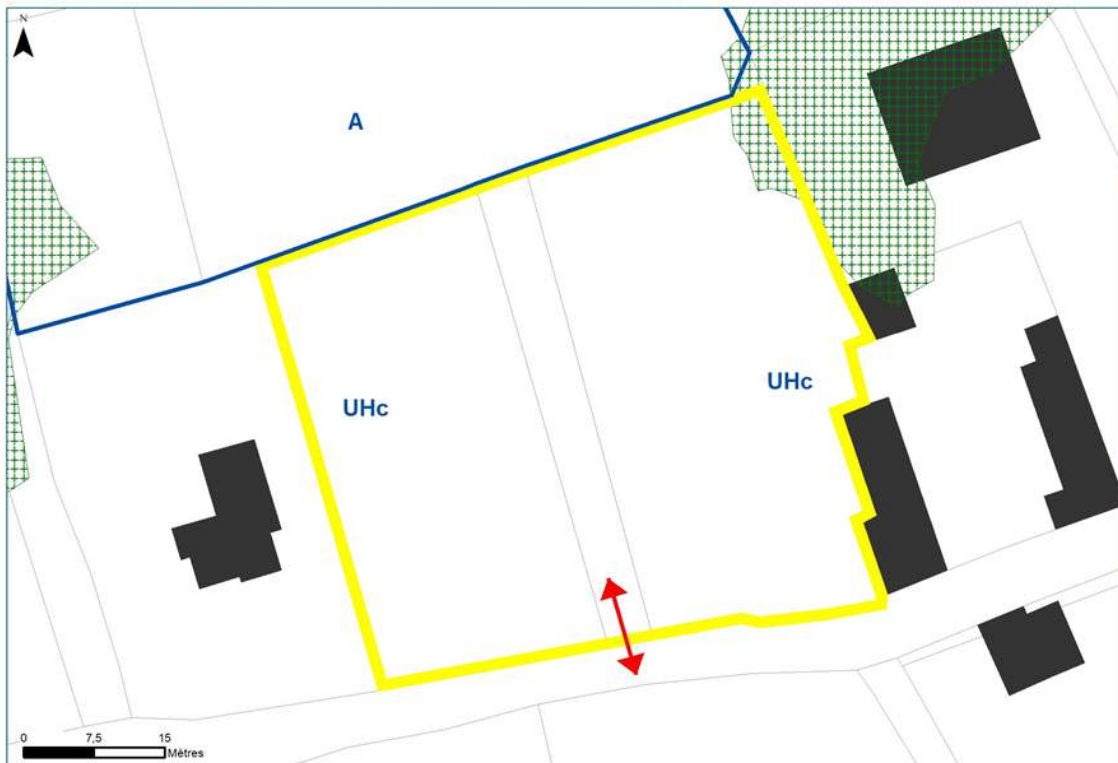
#### Patrimoine bâti et végétal:

- > Respecter l'environnement bâti et le caractère patrimonial
- > Préserver et mettre en valeur les haies bocagère existantes




*Privilégier les opérations d'aménagement d'ensemble*

## Secteur 1 Saint-Didy - Plouigneau - n°273

Orientation d'aménagement et de programmation



### Légende

-  Zonage du PLUi
-  périmètre de l'OAAP
-  Espaces boisés existants

### Orientations

-  Accès

### FICHE D'IDENTITÉ DU SECTEUR

Zonage du PLUi : UHc

Surface : 2 995 m<sup>2</sup>

Vocation actuelle de la zone : Parcelles naturelles

Propriété : Maîtrise privée

Présence des réseaux en capacité suffisante : Oui

### PROGRAMME

Vocation principale : Habitat

Densité minimale pour les secteurs d'habitat : 4 logements

Hauteur maximale : Rdc + 2 niveaux + combles/attique, soit 13 mètres au point le plus haut

Programmation : Secteur prioritaire (1)

### PRINCIPES D'AMÉNAGEMENT

#### Accessibilité et déplacements :

- > Aménager un accès sur la route du Penquer Saint-Didy
- > Réaliser des liaisons douces en accompagnement de la trame viaire.

#### Organisation de l'urbanisation:

- > Implanter les constructions de façon à optimiser les apports solaires et à assurer l'intimité des ménages

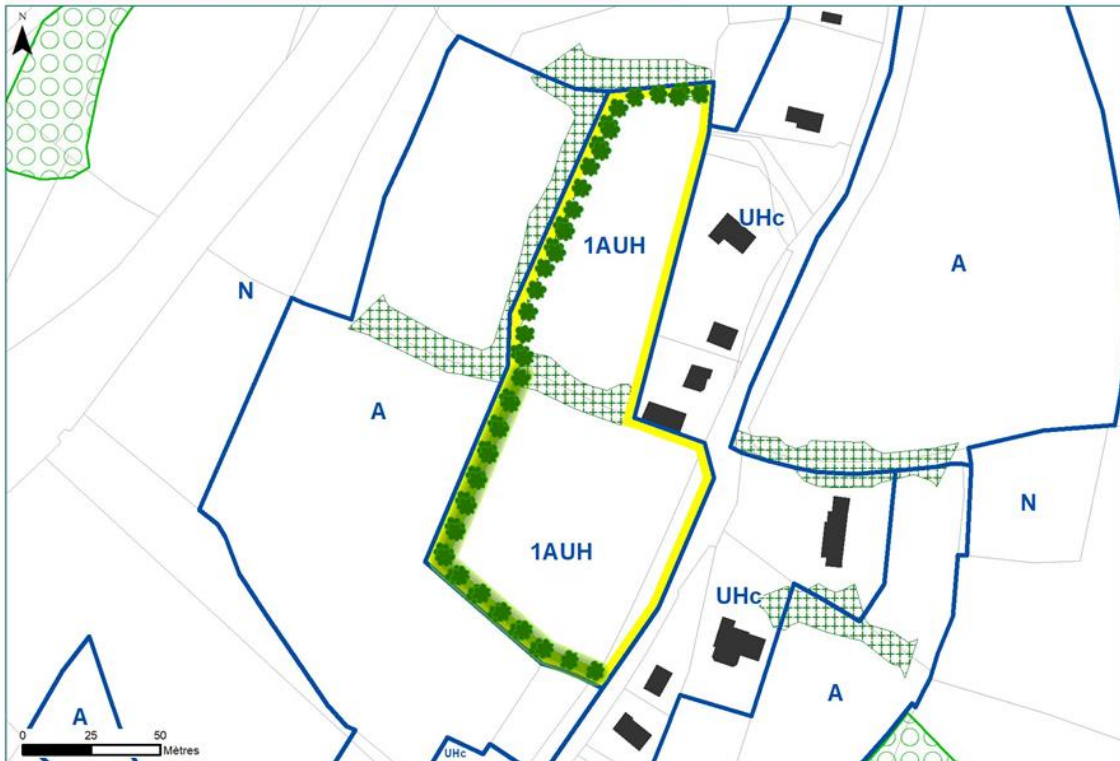
#### Patrimoine bâti et végétal:

- > Respecter l'environnement bâti et le caractère patrimonial
- > Préserver et mettre en valeur les haies bocagère existantes afin de favoriser une transition harmonieuse entre les espaces bâtis et les espaces agricoles







*Privilégier les opérations d'aménagement d'ensemble*

## Secteur Ouest de la route de Botsorhel - Plouigneau - n°274

Orientation d'aménagement et de programmation



### Légende

	Zonage du PLUi	<b>Orientations</b>
	périmètre de l'OAP	 Haie bocagère à conserver
	Espaces boisés classés	 Espace paysager à réaliser
	Espaces boisés existants	

### FICHE D'IDENTITÉ DU SECTEUR

Zonage du PLUi : 1AUH

Surface : 12 807 m<sup>2</sup>

Vocation actuelle de la zone : Parcelles cultivées

Propriété : Maîtrise privée

Présence des réseaux en capacité suffisante : Oui

### PROGRAMME

Vocation principale : Habitat

Densité minimale pour les secteurs d'habitat : 14 logements / ha

Hauteur maximale : Rdc + 2 niveaux + combles/attique, soit 13 mètres au point le plus haut

Programmation : Secteur prioritaire (1)

### PRINCIPES D'AMÉNAGEMENT

#### Accessibilité et déplacements :

> Réaliser des liaisons douces en accompagnement de la trame viaire.

#### Organisation de l'urbanisation:

> Implanter les constructions de façon à optimiser les apports solaires et à assurer l'intimité des ménages

#### Patrimoine bâti et végétal:

> Respecter l'environnement bâti et le caractère patrimonial

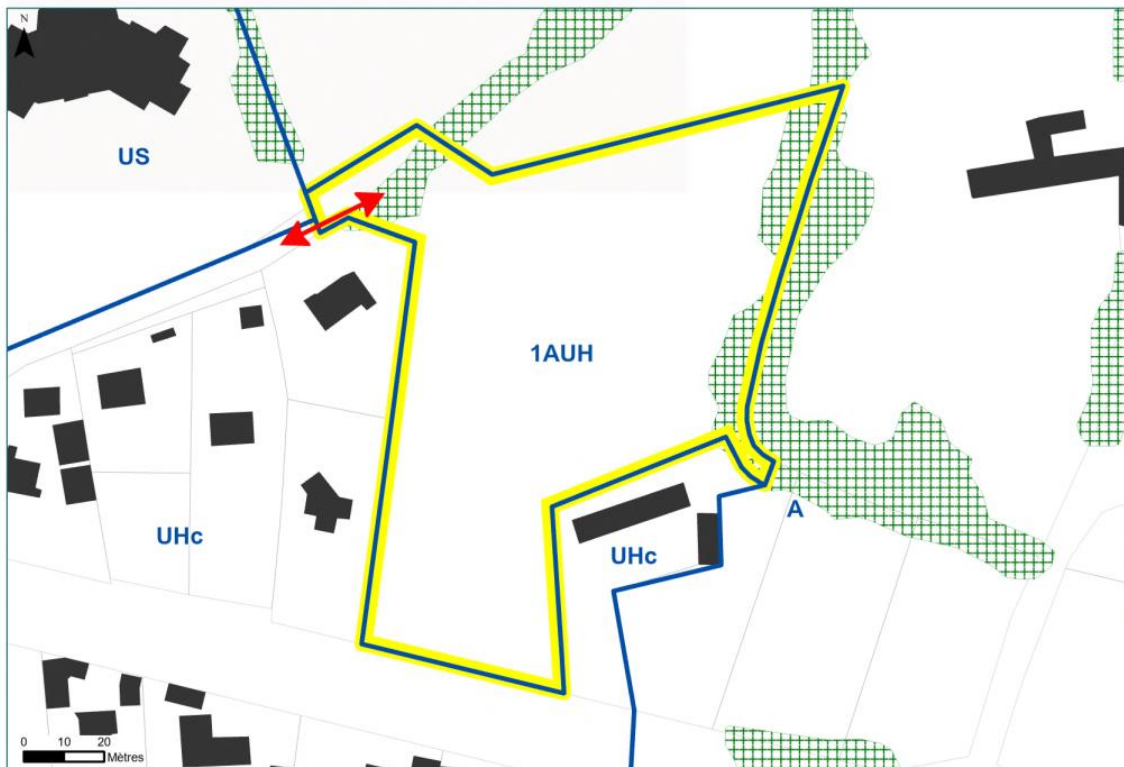
> Préserver et mettre en valeur les haies bocagères existantes

> Réaliser une lisière paysagère d'essences locales sur la limite Sud

*Privilégier les opérations d'aménagement d'ensemble*

## Secteur route de l'école de la Chapelle du Mur - Plouigneau - n°275

Orientation d'aménagement et de programmation



### Légende

 Zonage du PLUi

 Espaces boisés existants

Orientations

 Périmètre de l'OAP

 Accès

### FICHE D'IDENTITÉ DU SECTEUR

Zonage du PLUi : 1AUH

Surface : 10 483 m<sup>2</sup>

Vocation actuelle de la zone : Parcelle cultivée

Propriété : Maîtrise privée

Présence des réseaux en capacité suffisante : Oui

### PROGRAMME

Vocation principale : Habitat

Densité minimale pour les secteurs d'habitat : 18 logements / ha

Hauteur maximale : Rdc + 2 niveaux + combles/attique, soit 13 mètres au point le plus haut

Programmation : Secteur prioritaire (1)

### PRINCIPES D'AMÉNAGEMENT

#### Accessibilité et déplacements :

- > Aménager un accès sur la route de Lesnaouen
- > Aucun accès ne pourra être réalisé sur la RD 712
- > Réaliser des liaisons douces en accompagnement de la trame viaire, dont un cheminement à l'ouest vers l'école.

#### Organisation de l'urbanisation:

- > Implanter les constructions de façon à optimiser les apports solaires et à assurer l'intimité des ménages

#### Patrimoine bâti et végétal:

- > Respecter l'environnement bâti et le caractère patrimonial
- > Préserver et mettre en valeur les haies bocagère existantes afin de favoriser une transition harmonieuse entre les espaces bâtis et les espaces naturels





Privilégier les opérations d'aménagement d'ensemble

## Secteur route de la Clarté - Plouigneau - n°276

Orientation d'aménagement et de programmation



### Légende

- |   |                          |   |                                  |
|---|--------------------------|---|----------------------------------|
|  | Zonage du PLUi           |  | Transition paysagère à conforter |
|  | périmètre de l'OAP       |   |                                  |
|  | Espaces boisés existants |   |                                  |
| <b>Orientations</b>   |                          |   |                                  |
|  | Accès                    |   |                                  |

### FICHE D'IDENTITÉ DU SECTEUR

Zonage du PLUi : 1AUH

Surface : 13 577 m<sup>2</sup>

Vocation actuelle de la zone : Parcelle naturelle

Propriété : Maîtrise privée

Présence des réseaux en capacité suffisante : Oui

### PROGRAMME

Vocation principale : Habitat

Densité minimale pour les secteurs d'habitat : 18 logements / ha

Hauteur maximale : Rdc + 2 niveaux + combles/attique, soit 13 mètres au point le plus haut

Programmation : Secteur prioritaire (1)

### PRINCIPES D'AMÉNAGEMENT

#### Accessibilité et déplacements :

- > Aménager un accès sur la route de la Clarté
- > Réaliser des liaisons douces en accompagnement de la trame viaire.

#### Organisation de l'urbanisation:

- > Implanter les constructions de façon à optimiser les apports solaires et à assurer l'intimité des ménages

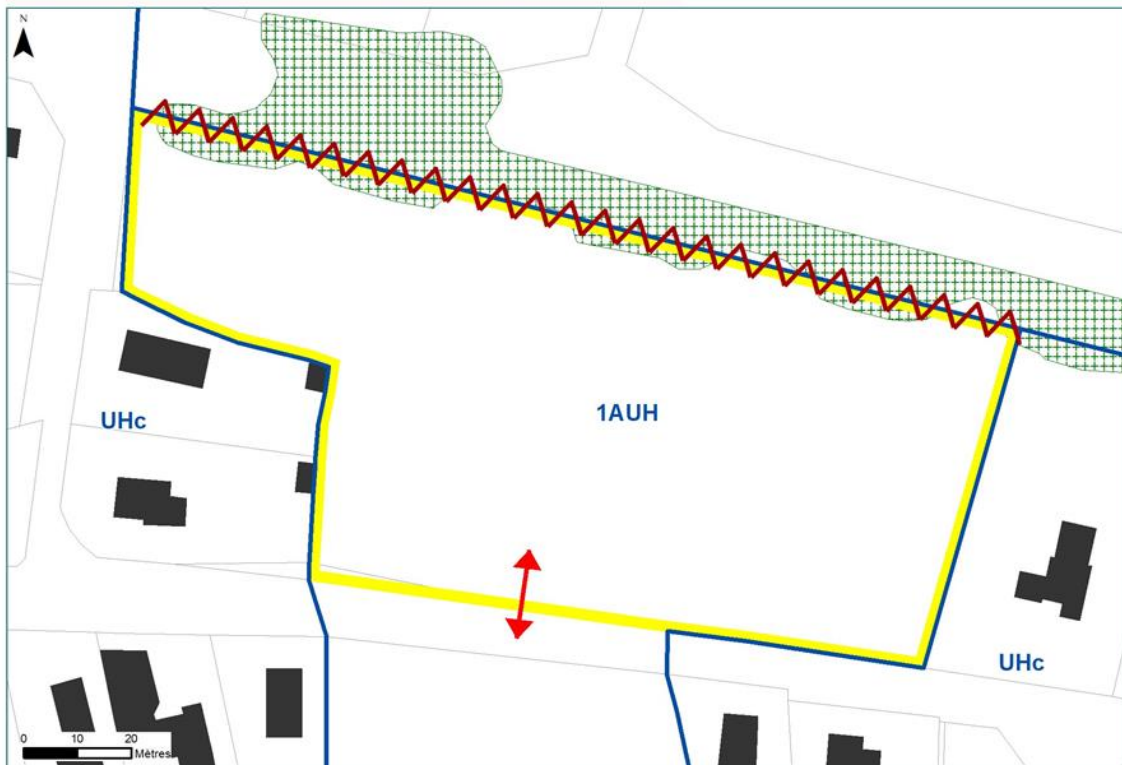
#### Patrimoine bâti et végétal:

- > Respecter l'environnement bâti et le caractère patrimonial
- > Préserver et mettre en valeur les haies bocagère existantes afin de favoriser une transition harmonieuse entre les espaces bâtis et les espaces agricoles
- > Réaliser une lisière paysagère d'essences locales sur la limite nord afin de protéger les habitations contre les nuisances liées à la voie ferrée

*Privilégier les opérations d'aménagement d'ensemble*

## Secteur 1 de la Voie Romaine - Plouigneau - n°277

Orientation d'aménagement et de programmation



### Légende

-  Zonage du PLUi
-  périmètre de l'OAP
-  Espaces boisés existants
-  Accès
-  Accès interdit

### FICHE D'IDENTITÉ DU SECTEUR

Zonage du PLUi : 1AUH  
 Surface : 10 139 m<sup>2</sup>  
 Vocation actuelle de la zone : Parcelle cultivée  
 Propriété : Maîtrise privée  
 Présence des réseaux en capacité suffisante : Oui

### PROGRAMME

Vocation principale : Habitat  
 Densité minimale pour les secteurs d'habitat : 18 logements / ha  
 Hauteur maximale : Rdc + 2 niveaux + combles/attique, soit 13 mètres au point le plus haut  
 Programmation : Secteur prioritaire (1)

### PRINCIPES D'AMÉNAGEMENT

#### Accessibilité et déplacements :

- > Aménager un unique accès sur la Voie Romaine
- > Aucun accès n'est autorisé sur la RD 712
- > Réaliser des liaisons douces en accompagnement de la trame viaire.

#### Organisation de l'urbanisation:

- > Implanter les constructions de façon à optimiser les apports solaires et à assurer l'intimité des ménages

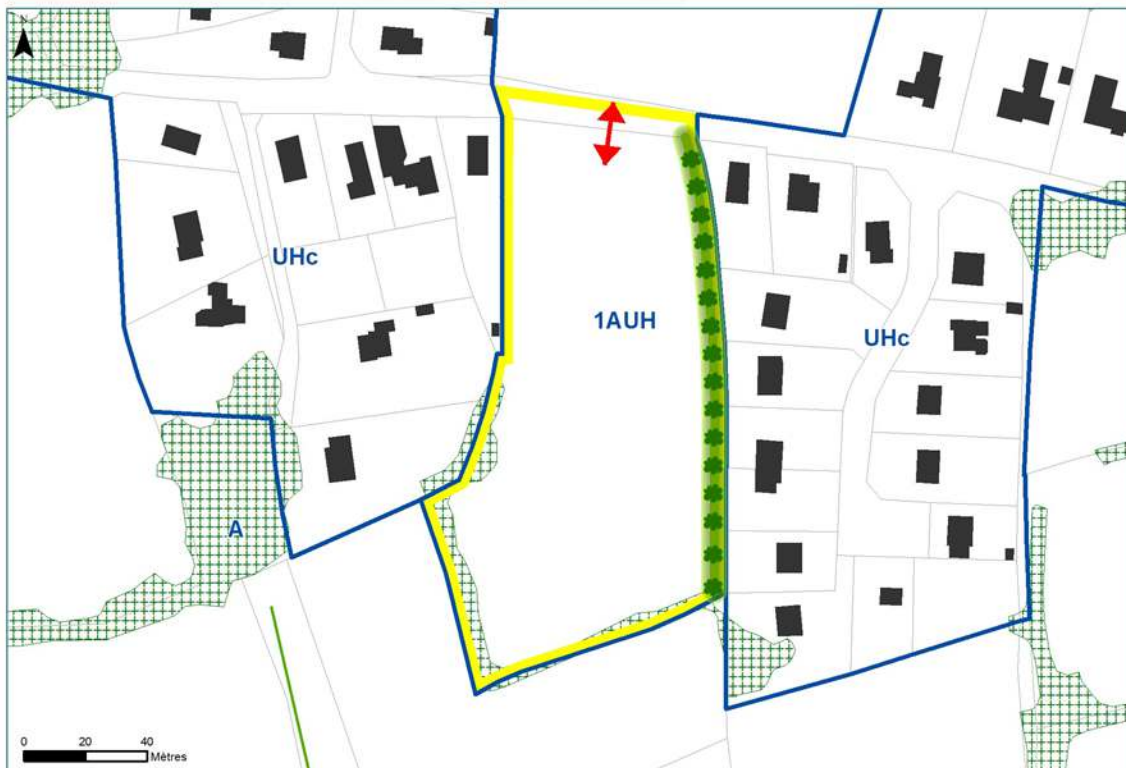
#### Patrimoine bâti et végétal:

- > Respecter l'environnement bâti et le caractère patrimonial
- > Préserver et mettre en valeur les haies bocagère existantes afin de favoriser une transition harmonieuse entre les espaces bâtis et les espaces agricoles







*Privilégier les opérations d'aménagement d'ensemble*

## Secteur 2 de la Voie Romaine - Plouigneau - n°278

Orientation d'aménagement et de programmation



### Légende

	Zonage du PLUi	<b>Orientations</b>
	périmètre de l'OAP	 Accès
	Haies existantes	 Transition paysagère à réaliser
	Espaces boisés existants	

### FICHE D'IDENTITÉ DU SECTEUR

Zonage du PLUi : 1AUH  
 Surface : 13 722 m<sup>2</sup>  
 Vocation actuelle de la zone : Prairie  
 Propriété : Maîtrise privée  
 Présence des réseaux en capacité suffisante : Oui

### PROGRAMME

Vocation principale : Habitat  
 Densité minimale pour les secteurs d'habitat : 18 logements / ha  
 Hauteur maximale : Rdc + 2 niveaux + combles/attique, soit 13 mètres au point le plus haut  
 Programmation : Secteur secondaire (2)

### PRINCIPES D'AMÉNAGEMENT

#### Accessibilité et déplacements :

- > Aménager un accès principal sur la Voie Romaine
- > Réaliser des liaisons douces en accompagnement de la trame viaire.

#### Organisation de l'urbanisation:

- > Implanter les constructions de façon à optimiser les apports solaires et à assurer l'intimité des ménages

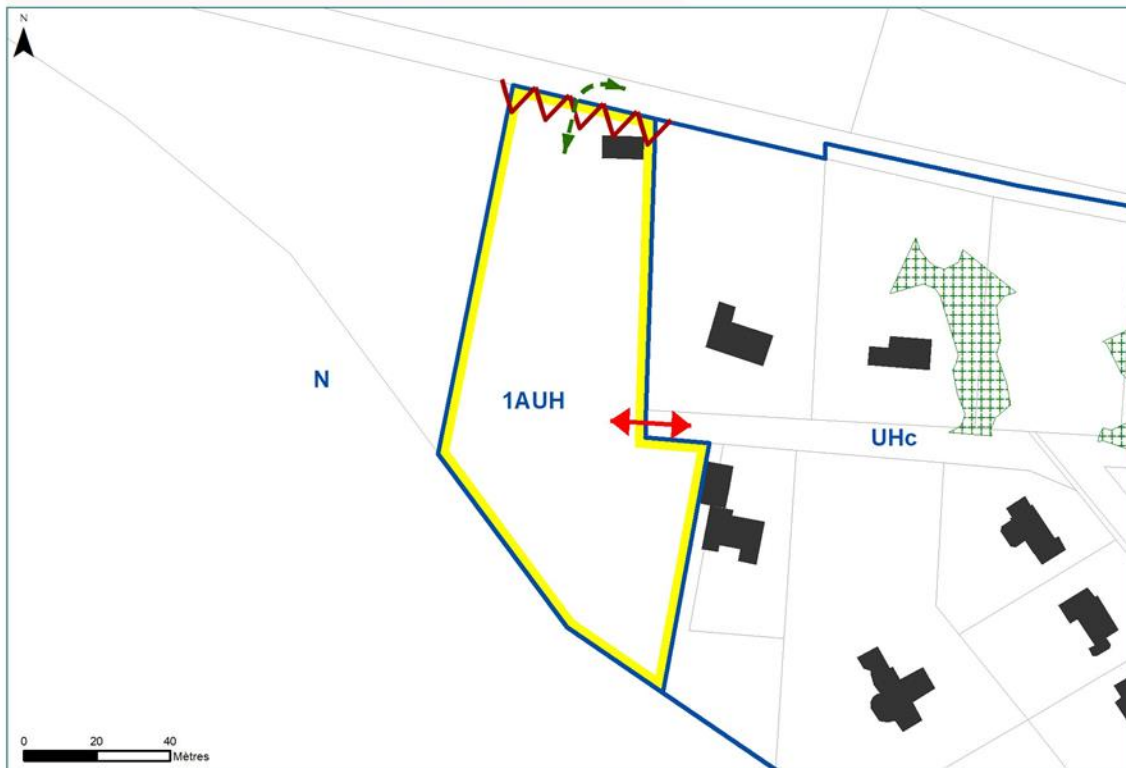
#### Patrimoine bâti et végétal:

- > Respecter l'environnement bâti et le caractère patrimonial
- > Préserver et mettre en valeur les haies bocagère existantes afin de favoriser une transition harmonieuse entre les espaces bâtis et les espaces agricoles
- > Réaliser une lisière paysagère d'essences locales sur la limite est de la zone afin de protéger les habitations existantes

*Privilégier les opérations d'aménagement d'ensemble*

## Secteur rue Jean Racine - Plouigneau - n°279

Orientation d'aménagement et de programmation



### Légende

	Zonage du PLUi		Liaison douce à créer
	périmètre de l'OAP		Accès interdit
	Espaces boisés existants		
<b>Orientations</b>			
	Accès		

### FICHE D'IDENTITÉ DU SECTEUR

Zonage du PLUi : 1AUH

Surface : 7 419 m<sup>2</sup>

Vocation actuelle de la zone : Parcelle naturelle

Propriété : Maîtrise privée

Présence des réseaux en capacité suffisante : Oui

### PROGRAMME

Vocation principale : Habitat

Densité minimale pour les secteurs d'habitat : 18 logements / ha

Hauteur maximale : Rdc + 2 niveaux + combles/attique, soit 13 mètres au point le plus haut

Programmation : Secteur secondaire (2)

### PRINCIPES D'AMÉNAGEMENT

#### Accessibilité et déplacements :

- > Aménager un accès sur la rue Jean Racine
- > Aucun accès n'est autorisé sur le chemin situé au nord de la zone
- > Réaliser des liaisons douces en accompagnement de la trame viaire, dont un raccordement au chemin existant au nord de la zone

#### Organisation de l'urbanisation:

- > Implanter les constructions de façon à optimiser les apports solaires et à assurer l'intimité des ménages

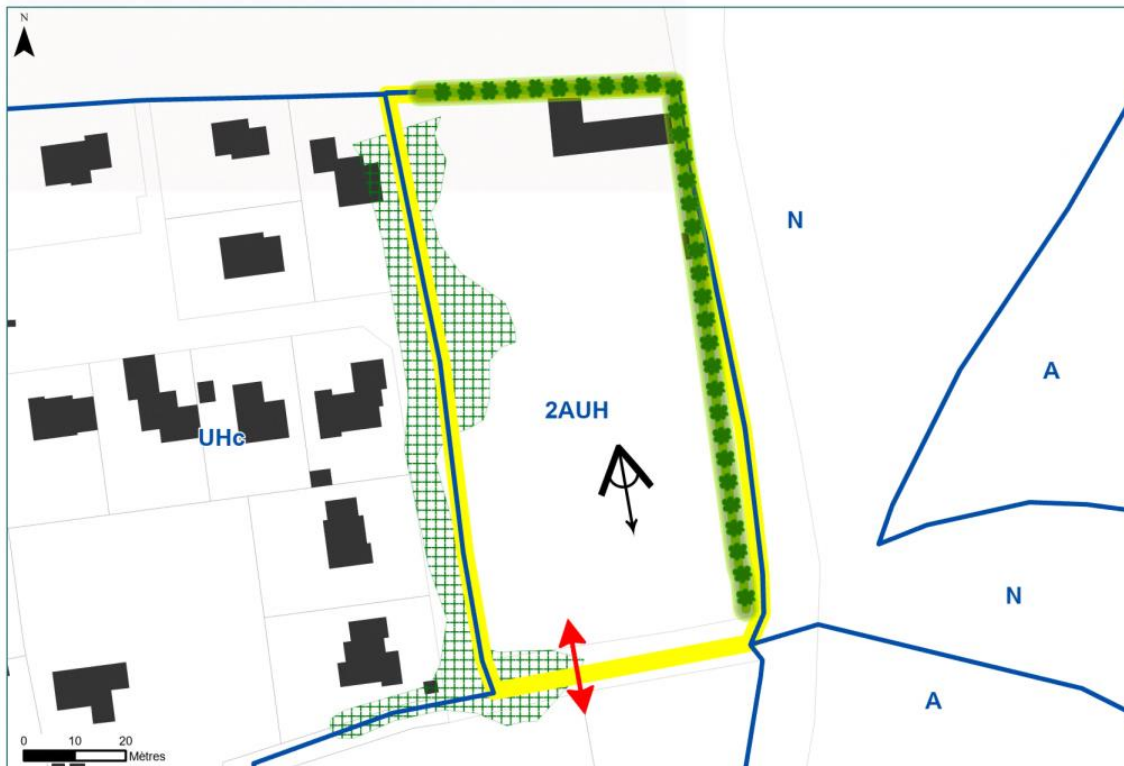
#### Patrimoine bâti et végétal:

- > Respecter l'environnement bâti et le caractère patrimonial

*Opération d'aménagement à réaliser au fur et à mesure de l'avancée des équipements de la zone*

## Secteur rue Alexandre Pichodou - Plouigneau - n°280

Orientation d'aménagement et de programmation



### Légende

	Zonage du PLUi		Espaces boisés existants		Transition paysagère à réaliser
	Périmètre de l'OAP		Orientations		Perspective à préserver
			Accès		

### FICHE D'IDENTITÉ DU SECTEUR

Zonage du PLUi : 2AUH

Surface : 6 492 m<sup>2</sup>

Vocation actuelle de la zone : Parcelle naturelle et habitat

Propriété : Maîtrise privée

Présence des réseaux en capacité suffisante : Non

### PROGRAMME

Vocation principale : Habitat

Densité minimale pour les secteurs d'habitat : 18 logements / ha

Hauteur maximale : Rdc + 2 niveaux + combles/attique, soit 13 mètres au point le plus haut

Programmation : Secteur secondaire (2)

### PRINCIPES D'AMÉNAGEMENT

#### Accessibilité et déplacements :

> Aménager un accès sur la rue Alexandre Pichodou

> Réaliser des liaisons douces en accompagnement de la trame viaire.

#### Organisation de l'urbanisation:

> Implanter les constructions de façon à optimiser les apports solaires et à assurer l'intimité des ménages

> Conserver les vues sur les Monts d'Arrée

#### Patrimoine bâti et végétal:

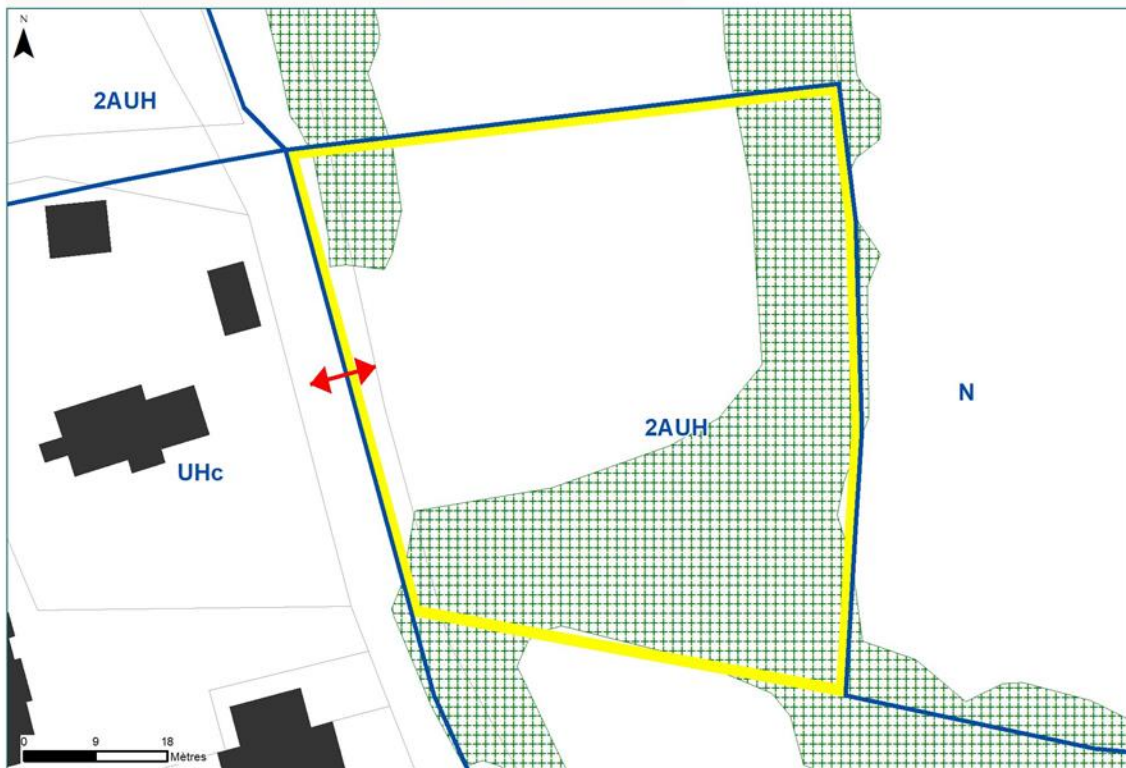
> Respecter l'environnement bâti et le caractère patrimonial

> Réaliser une lisière paysagère d'essences locales afin de favoriser une transition harmonieuse entre les espaces bâtis, les espaces naturels et les espaces agricoles

Privilégier les opérations d'aménagement d'ensemble

## Secteur route de Kerjean - Plouigneau - n°281

Orientation d'aménagement et de programmation



### Légende

- Zonage du PLUi
- périmètre de l'OAP
- Espaces boisés existants

### Orientations

- ↔ Accès

### FICHE D'IDENTITÉ DU SECTEUR

Zonage du PLUi : 2AUH

Surface : 4 290 m<sup>2</sup>

Vocation actuelle de la zone : Parcelle cultivée et espace boisé

Propriété : Maîtrise privée

Présence des réseaux en capacité suffisante : Non

### PROGRAMME

Vocation principale : Habitat

Densité minimale pour les secteurs d'habitat : 1,8 logements / ha

Hauteur maximale : Rdc + 2 niveaux + combles/attique, soit 13 mètres au point le plus haut

Programmation : Secteur secondaire (2)

### PRINCIPES D'AMÉNAGEMENT

#### Accessibilité et déplacements :

- > Aménager un accès unique sur la route de Kerjean
- > Réaliser des liaisons douces en accompagnement de la trame viaire.

#### Organisation de l'urbanisation:

- > Implanter les constructions de façon à optimiser les apports solaires et à assurer l'intimité des ménages

#### Patrimoine bâti et végétal:

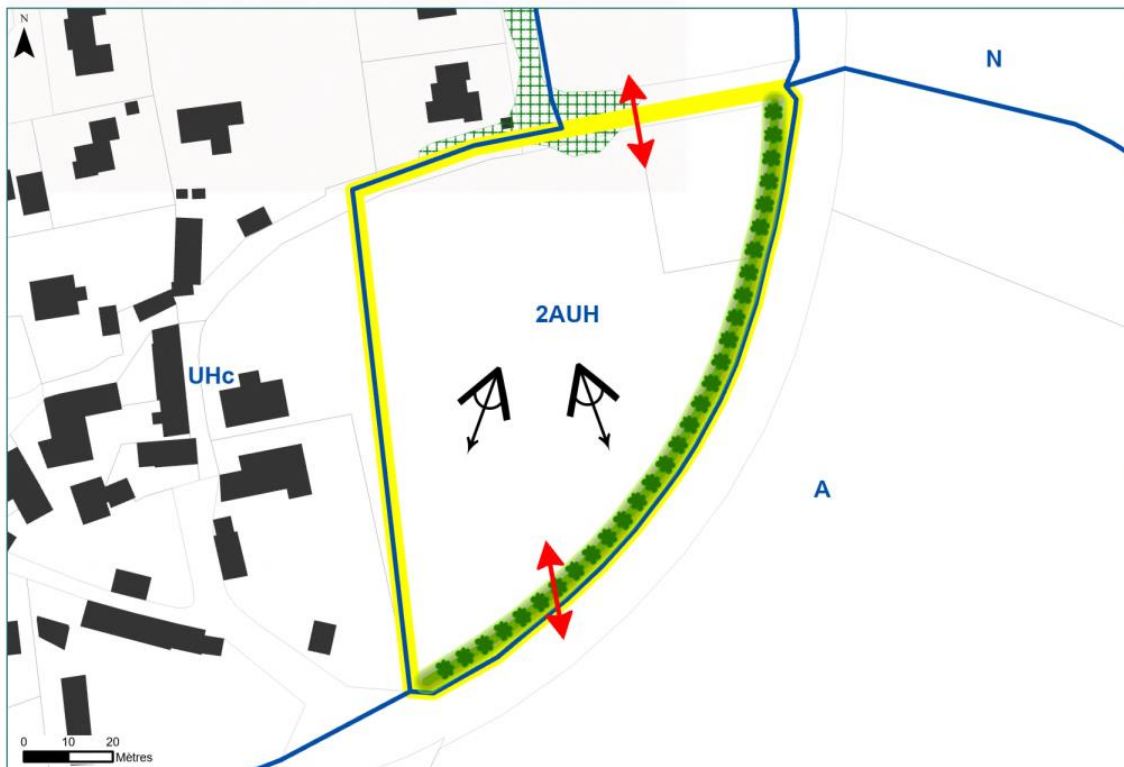
- > Respecter l'environnement bâti et le caractère patrimonial
- > Préserver et mettre en valeur les haies bocagère existantes afin de favoriser une transition harmonieuse entre les espaces bâtis et les espaces naturels

*Privilégier les opérations d'aménagement d'ensemble*



## Secteur route de Lannelvoez - Plouigneau - n°282

Orientation d'aménagement et de programmation



### Légende

 Zonage du PLUi

 Périmètre de l'OAP

 Espaces boisés existants

 Orientations

 Accès

 Transition paysagère à réaliser

 Perspective à préserver

### FICHE D'IDENTITÉ DU SECTEUR

Zonage du PLUi : 2AUH

Surface : 8 623 m<sup>2</sup>

Vocation actuelle de la zone : Parcelles cultivée et naturelle

Propriété : Maîtrise privée

Présence des réseaux en capacité suffisante : Non

### PROGRAMME

Vocation principale : Habitat

Densité minimale pour les secteurs d'habitat : 18 logements / ha

Hauteur maximale : Rdc + 2 niveaux + combles/attique, soit 13 mètres au point le plus haut

Programmation : Secteur secondaire (2)

### PRINCIPES D'AMÉNAGEMENT

#### Accessibilité et déplacements :

> Aménager un accès sur la rue Alexandre Pichodou et un accès sur la route de Lannelvoez

> Réaliser des liaisons douces en accompagnement de la trame viaire.

#### Organisation de l'urbanisation:

> Implanter les constructions de façon à optimiser les apports solaires et à assurer l'intimité des ménages

> Conserver les vues sur les Monts d'Arrée

#### Patrimoine bâti et végétal:

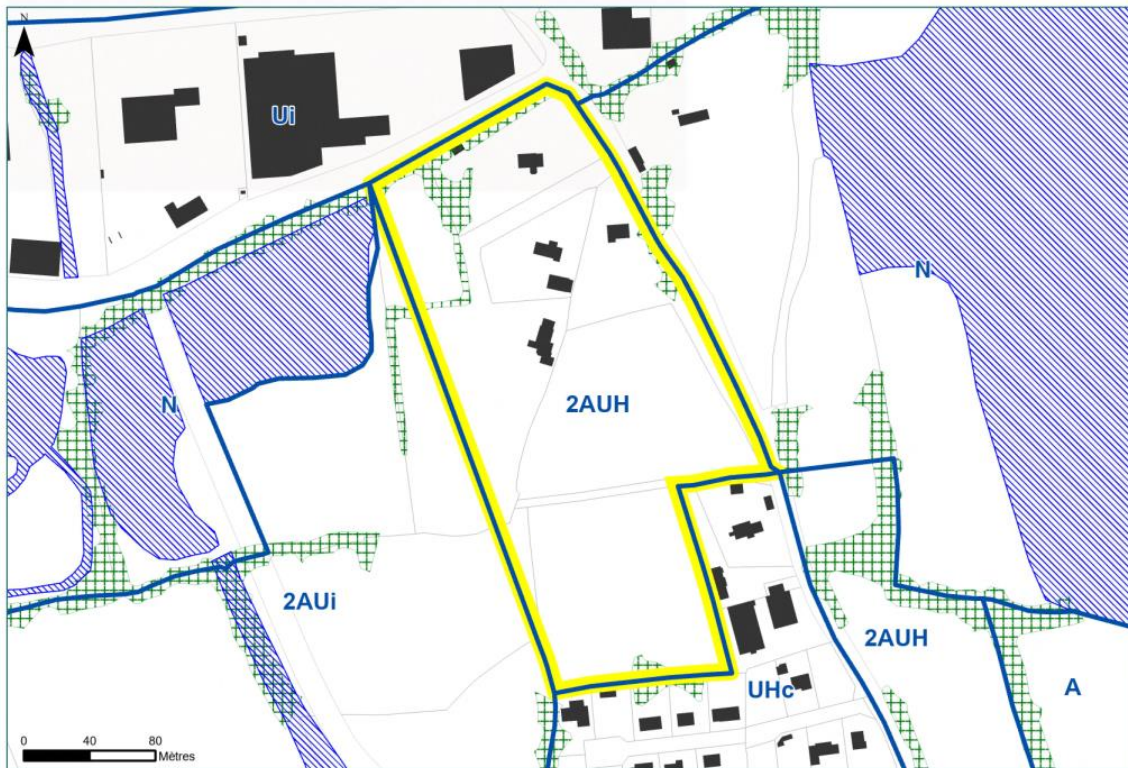
> Respecter l'environnement bâti et le caractère patrimonial

> Réaliser une lisière paysagère d'essences locales afin de favoriser une transition harmonieuse entre les espaces bâtis, les espaces naturels et les espaces agricoles

Privilégier les opérations d'aménagement d'ensemble

## Secteur rue Armand Berthou 1 - Plouigneau - n°283

Orientation d'aménagement et de programmation



### Légende

 Zonage du PLUi	 Zones humides
 Périmètre de l'OAP	 Espaces boisés existants

### FICHE D'IDENTITÉ DU SECTEUR

Zonage du PLUi : 2AUH

Surface : 50 163 m<sup>2</sup>

Vocation actuelle de la zone : Parcelles naturelle et espace boisé

Propriété : Maîtrise communale

Présence des réseaux en capacité suffisante : Non

### PROGRAMME

Vocation principale : Habitat

Densité minimale pour les secteurs d'habitat : 18 logements / ha

La densité peut être ajustée au regard des éléments naturels

Hauteur maximale : Rdc + 2 niveaux + combles/attique, soit 13 mètres au point le plus haut

Programmation : Secteur secondaire (2)

### PRINCIPES D'AMÉNAGEMENT

#### Accessibilité et déplacements :

> Réaliser des liaisons douces en accompagnement de la trame viaire.

#### Organisation de l'urbanisation:

> Implanter les constructions de façon à optimiser les apports solaires et à assurer l'intimité des ménages

#### Patrimoine bâti et végétal:

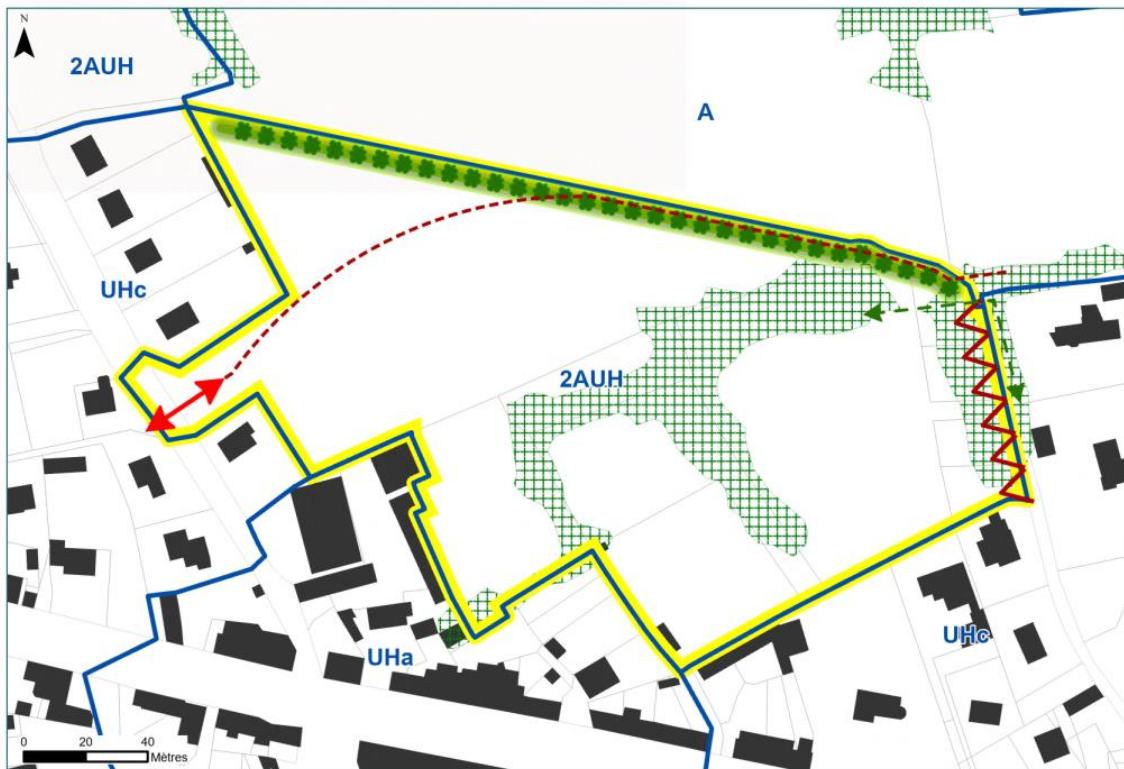
> Respecter l'environnement bâti et le caractère patrimonial

> Préserver les haies et boisements existants en façade nord afin de favoriser une transition harmonieuse entre les espaces bâtis et les espaces naturels









Privilégier les opérations d'aménagement d'ensemble

## Secteur rue de Keranros - Plouigneau - n°284

Orientation d'aménagement et de programmation



### Légende

 Zonage du PLUi	<b>Orientations</b>	 Voirie principale
 Périmètre de l'OAP	 Accès	 Accès interdit
 Espaces boisés existants	 Liaison douce à créer	 Transition paysagère à créer

### FICHE D'IDENTITÉ DU SECTEUR

Zonage du PLUi : 2AUH  
 Surface : 29 247 m<sup>2</sup>  
 Vocation actuelle de la zone : Parcelles naturelles  
 Propriété : Maîtrise privée  
 Présence des réseaux en capacité suffisante : Non

### PROGRAMME

Vocation principale : Habitat  
 Densité minimale pour les secteurs d'habitat : 18 logements / ha  
 Hauteur maximale : Rdc + 2 niveaux + combles/attique, soit 13 mètres au point le plus haut  
 Programmation : Secteur secondaire (2)

### PRINCIPES D'AMÉNAGEMENT

#### Accessibilité et déplacements :

- > Aménager un accès sur la rue de Kerjean
- > Aucun accès n'est autorisé sur la rue Keranros
- > Prévoir la prolongation de la rocade nord-est du bourg entre la rue Kerjean et la rue Keranros
- > Réaliser des liaisons douces en accompagnement de la trame viaire, dont un raccordement au chemin existant à l'est de la zone

#### Organisation de l'urbanisation:

- > Implanter les constructions de façon à optimiser les apports solaires et à assurer l'intimité des ménages

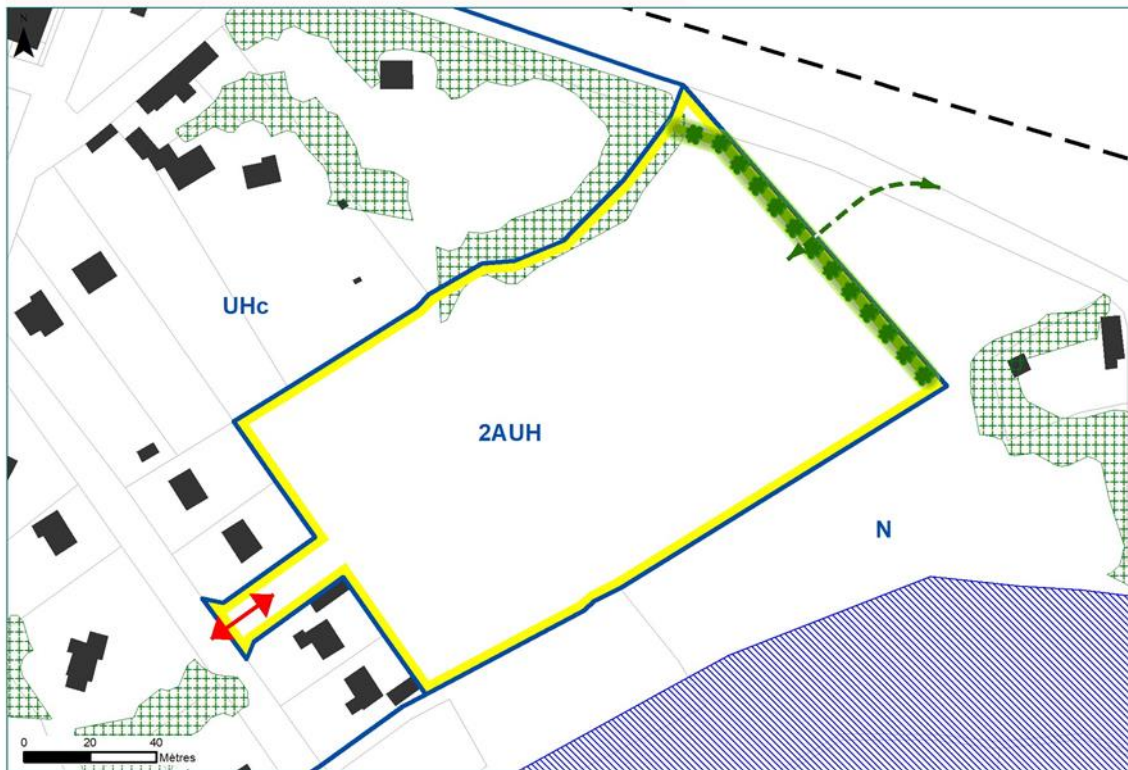
#### Patrimoine bâti et végétal:

- > Respecter l'environnement bâti et le caractère patrimonial
- > Préserver et mettre en valeur les haies bocagères existantes
- > Réaliser une lisière paysagère d'essences locales sur la limite nord afin d'assurer une transition harmonieuse avec la zone agricole adjacente









Privilégier les opérations d'aménagement d'ensemble

## Secteur rue de Kerscoff - Plouigneau - n°285

Orientation d'aménagement et de programmation



### Légende

	Zonage du PLU	<b>Orientations</b>
	périmètre de l'OAP	 Accès
	Zones humides	 Liaison douce à créer
	Espaces boisés existants	 Voie ferrée
		 Transition paysagère à réaliser

### FICHE D'IDENTITÉ DU SECTEUR

Zonage du PLU : 2AUH  
 Surface : 18 980 m<sup>2</sup>  
 Vocation actuelle de la zone : Prairies  
 Propriété : Maîtrise privée  
 Présence des réseaux en capacité suffisante : Non

### PROGRAMME

Vocation principale : Habitat  
 Densité minimale pour les secteurs d'habitat : 18 logements / ha  
 Hauteur maximale : Rdc + 2 niveaux + combles/attique, soit 13 mètres au point le plus haut  
 Programmation : Secteur secondaire (2)

### PRINCIPES D'AMÉNAGEMENT

#### Accessibilité et déplacements :

- > Aménager un accès principal sur la rue de Kerscoff
- > Réaliser des liaisons douces en accompagnement de la trame viaire, dont un raccordement au chemin existant au nord de la zone

#### Organisation de l'urbanisation:

- > Implanter les constructions de façon à optimiser les apports solaires et à assurer l'intimité des ménages

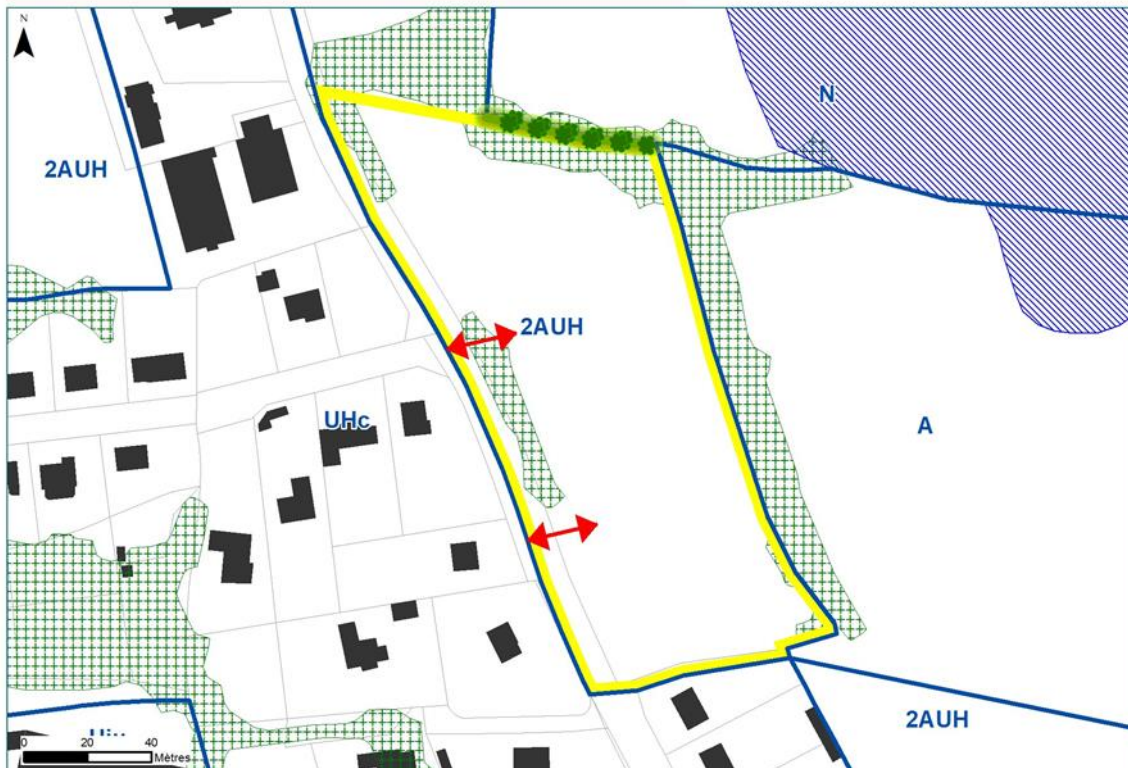
#### Patrimoine bâti et végétal:

- > Respecter l'environnement bâti et le caractère patrimonial
- > Préserver la trame bocagère
- > Réaliser une lisière bocagère d'essences locales sur la limite nord de la zone afin de protéger les habitations contre les nuisances liées à la voie ferrée





*Privilégier les opérations d'aménagement d'ensemble*

## Secteur rue des Bois - Plouigneau - n°286

Orientation d'aménagement et de programmation



### Légende

	Zonage du PLU	<b>Orientations</b>
	périmètre de l'OAP	 Accès
	Zones humides	 Transition paysagère à conforter
	Espaces boisés existants	

### FICHE D'IDENTITÉ DU SECTEUR

Zonage du PLU : 2AUH

Surface : 15 035 m<sup>2</sup>

Vocation actuelle de la zone : Parcelle naturelle

Propriété : Maîtrise privée

Présence des réseaux en capacité suffisante : Non

### PROGRAMME

Vocation principale : Habitat

Densité minimale pour les secteurs d'habitat : 26 logements / ha

Hauteur maximale : Rdc + 2 niveaux + combles/attique, soit 13 mètres au point le plus haut

Programmation : Secteur secondaire (2)

### PRINCIPES D'AMÉNAGEMENT

#### Accessibilité et déplacements :

- > Aménager deux accès maximum sur la route de Kerjean, dont un dans l'axe de la rue des Bois
- > Réaliser des liaisons douces en accompagnement de la trame viaire.

#### Organisation de l'urbanisation:

- > Implanter les constructions de façon à optimiser les apports solaires et à assurer l'intimité des ménages

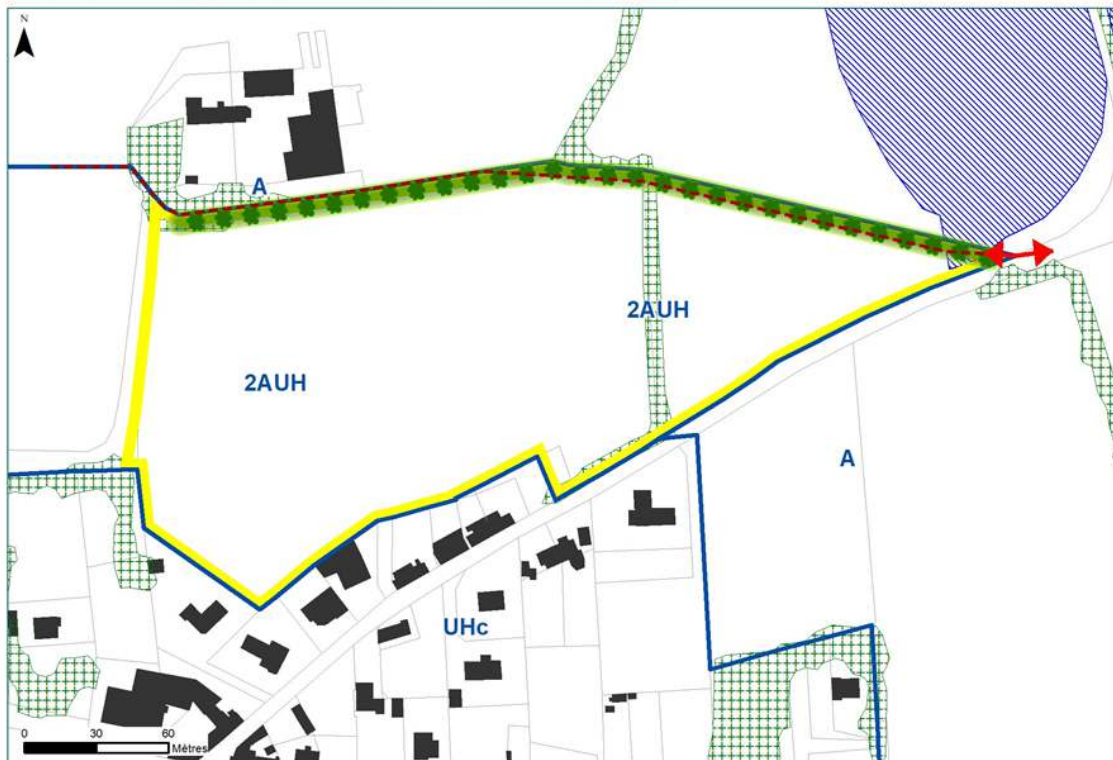
#### Patrimoine bâti et végétal:

- > Respecter l'environnement bâti et le caractère patrimonial
- > Préserver et mettre en valeur les haies bocagères existantes afin de favoriser une transition harmonieuse entre les espaces bâtis, les espaces naturels et les espaces agricoles
- > Restaurer une lièzière bocagère d'essences locales sur la limite nord de la zone








*Privilégier les opérations d'aménagement d'ensemble*

## Secteur route de Ty Ru - Plouigneau - n°287

Orientation d'aménagement et de programmation



### Légende

 Zonage du PLUi	<b>Orientations</b>
 périmètre de l'OAP	 Accès
 Zones humides	 Voirie principale
 Espaces boisés existants	 Transition paysagère à créer

### FICHE D'IDENTITÉ DU SECTEUR

Zonage du PLUi : 2AUH

Surface : 37 709 m<sup>2</sup>

Vocation actuelle de la zone : Prairie et parcelle cultivée

Propriété : Maîtrise privée

Présence des réseaux en capacité suffisante : Non

### PROGRAMME

Vocation principale : Habitat

Densité minimale pour les secteurs d'habitat : 18 logements / ha

Hauteur maximale : Rdc + 2 niveaux + combles/attique, soit 13 mètres au point le plus haut

Programmation : Secteur secondaire (2)

### PRINCIPES D'AMÉNAGEMENT

#### Accessibilité et déplacements :

- > Aménager un accès sur la route de Ty Ru
- > Prévoir la prolongation de la rocade nord-est du bourg au nord de la zone
- > Réaliser des liaisons douces en accompagnement de la trame viaire.

#### Organisation de l'urbanisation :

- > Implanter les constructions de façon à optimiser les apports solaires et à assurer l'intimité des ménages

#### Patrimoine bâti et végétal :

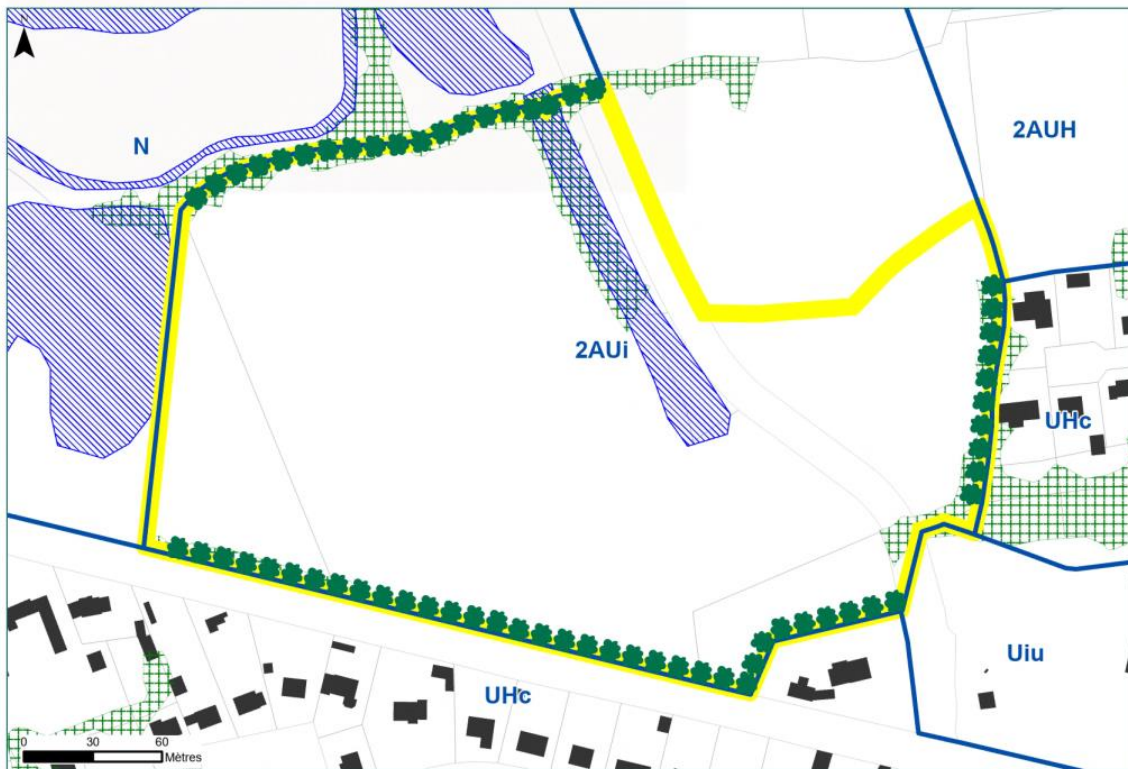
- > Respecter l'environnement bâti et le caractère patrimonial
- > Préserver et mettre en valeur les haies bocagère existantes
- > Réaliser une lisière paysagère d'essences locales afin d'assurer une transition harmonieuse avec la zone agricole adjacente

*Privilégier les opérations d'aménagement d'ensemble*







## Secteur 1 avenue du Maréchal Leclerc - Plouigneau - n°288

Orientation d'aménagement et de programmation



### Légende

 Zonage du PLUi	 Zones humides	Orientations
 Périmètre de l'OAP	 Espaces boisés existants	 Haie bocagère à conserver/renforcer

### FICHE D'IDENTITÉ DU SECTEUR

Zonage du PLUi : 2AUi

Surface : 65 772 m<sup>2</sup>

Vocation actuelle de la zone : Parcelles cultivées

Propriété : Maîtrise privée

Présence des réseaux en capacité suffisante : Oui

### PROGRAMME

Vocation principale : Activités économiques

Densité minimale pour les secteurs d'habitat : Non concerné

Hauteur maximale : Non concerné

Programmation : Non concerné

### PRINCIPES D'AMÉNAGEMENT

#### Accessibilité et déplacements :

> Réaliser des liaisons douces en accompagnement de la trame viaire.

#### Organisation de l'urbanisation:

> Implanter préférentiellement les constructions de façon à optimiser les apports solaires

#### Patrimoine bâti et végétal:

> Respecter l'environnement bâti et le caractère patrimonial

> Veiller à l'intégration paysagère des nouvelles constructions

> Conserver la trame bocagère

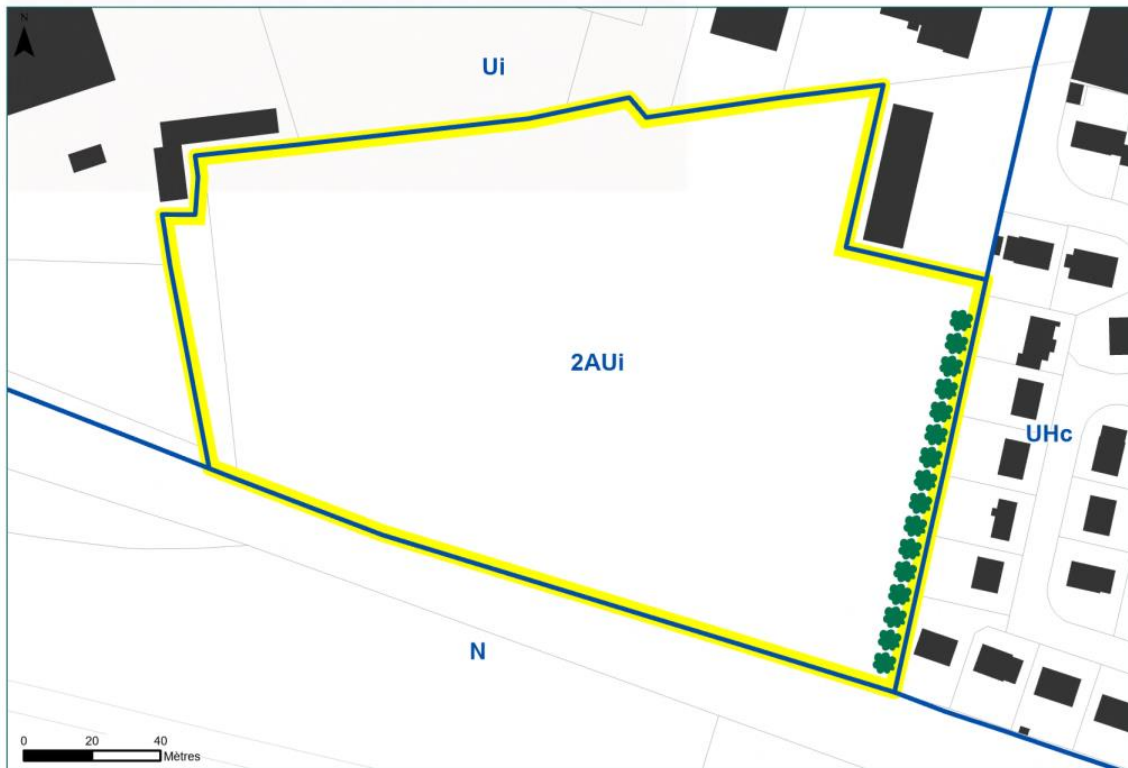
> Préserver les éléments boisés remarquables

> Traiter les franges sud et est, situées en contact avec des habitations, pour limiter les nuisances visuelles ou sonores de la zone d'activités en intégrant un volet paysager

Privilégier les opérations d'aménagement d'ensemble

## Secteur de la ZA de Kéradraon - Plouigneau - n°289

Orientation d'aménagement et de programmation



### Légende

 Zonage du PLUi

 Périmètre de l'OAP

Orientations

 Haie bocagère à conserver/renforcer

### FICHE D'IDENTITÉ DU SECTEUR

Zonage du PLUi : 2AUi

Surface : 29 209 m<sup>2</sup>

Vocation actuelle de la zone : Parcelles cultivées

Propriété : Maîtrise privée

Présence des réseaux en capacité suffisante : Oui

### PROGRAMME

Vocation principale : Activités économiques

Densité minimale pour les secteurs d'habitat : Non concerné

Hauteur maximale : Non concerné

Programmation : Non concerné

### PRINCIPES D'AMÉNAGEMENT

#### Accessibilité et déplacements :

> Réaliser des liaisons douces en accompagnement de la trame viaire.

#### Organisation de l'urbanisation:

> Implanter préférentiellement les constructions de façon à optimiser les apports solaires

#### Patrimoine bâti et végétal:

> Respecter l'environnement bâti et le caractère patrimonial

> Veiller à l'intégration paysagère des nouvelles constructions

> Préserver la trame bocagère

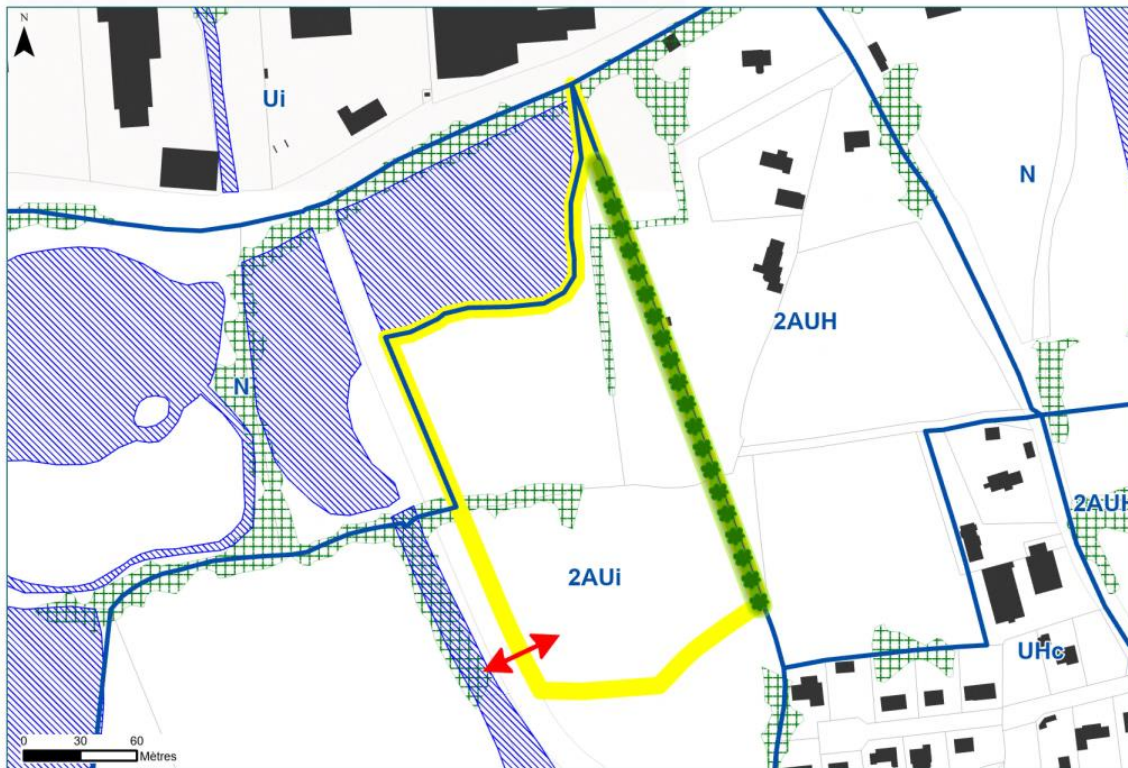
> Traiter les franges est, situées en contact avec des habitations, pour limiter les nuisances visuelles ou sonores de la zone d'activités en intégrant un volet paysager

Privilégier les opérations d'aménagement d'ensemble









## Secteur rue Armand Berthou 2 - Plouigneau - n°290

Orientation d'aménagement et de programmation



### Légende

 Zonage du PLUi	 Zones humides	Orientations
 Périmètre de l'OAP	 Espaces boisés existants	
		 Accès
		 Transition paysagère à conforter

### FICHE D'IDENTITÉ DU SECTEUR

Zonage du PLUi : 2AUi

Surface : 29 537 m<sup>2</sup>

Vocation actuelle de la zone : Prairies

Propriété : Maîtrise privée

Présence des réseaux en capacité suffisante : Oui

### PROGRAMME

Vocation principale : Activités économiques

Densité minimale pour les secteurs d'habitat : Non concerné

Hauteur maximale : Non concerné

Programmation : Non concerné

### PRINCIPES D'AMÉNAGEMENT

#### Accessibilité et déplacements :

- > Aménager deux accès sur la rue Armand Berthou
- > Réaliser des liaisons douces en accompagnement de la trame viaire.

#### Organisation de l'urbanisation:

- > Implanter préférentiellement les constructions de façon à optimiser les apports solaires

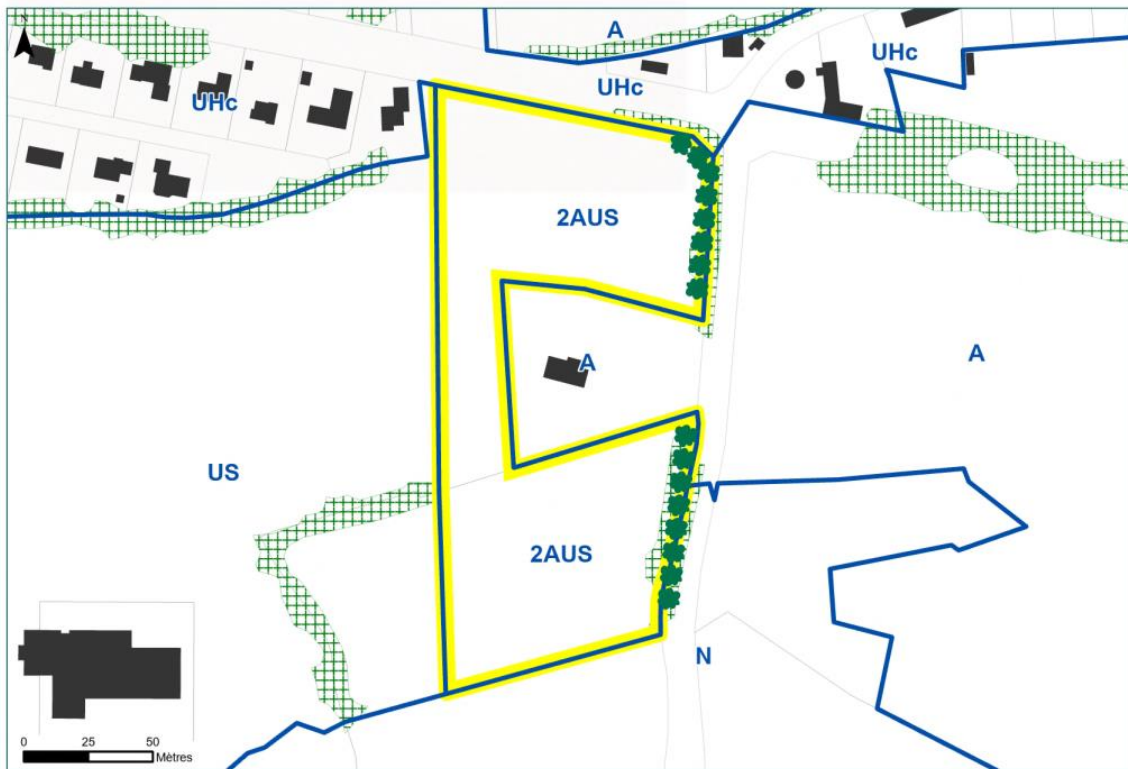
#### Patrimoine bâti et végétal:

- > Respecter l'environnement bâti et le caractère patrimonial
- > Veiller à l'intégration paysagère des nouvelles constructions
- > Conserver la trame bocagère
- > Réaliser / restaurer une lisière paysagère sur la limite est afin d'assurer une transition harmonieuse avec la future zone d'habitat

Privilégier les opérations d'aménagement d'ensemble

## Secteur 2 avenue du Maréchal Leclerc - Plouigneau - n°291

Orientation d'aménagement et de programmation



### Légende

 Zonage du PLUi	 Espaces boisés existants	Orientations
 Périmètre de l'OAP		 Haie bocagère à conserver/renforcer

### FICHE D'IDENTITÉ DU SECTEUR

Zonage du PLUi : 2AUS

Surface : 16 875 m<sup>2</sup>

Vocation actuelle de la zone : Parcelles cultivées

Propriété : Maîtrise privée

Présence des réseaux en capacité suffisante : Oui

### PROGRAMME

Vocation principale : Services

Densité minimale pour les secteurs d'habitat : Non concerné

Hauteur maximale : Non concerné

Programmation : Non concerné

### PRINCIPES D'AMÉNAGEMENT

#### Accessibilité et déplacements :

> Réaliser des liaisons douces en accompagnement de la trame viaire.

#### Organisation de l'urbanisation:

> Implanter préférentiellement les constructions de façon à optimiser les apports solaires

#### Patrimoine bâti et végétal:

> Respecter l'environnement bâti et le caractère patrimonial

> Veiller à l'intégration paysagère des nouvelles constructions

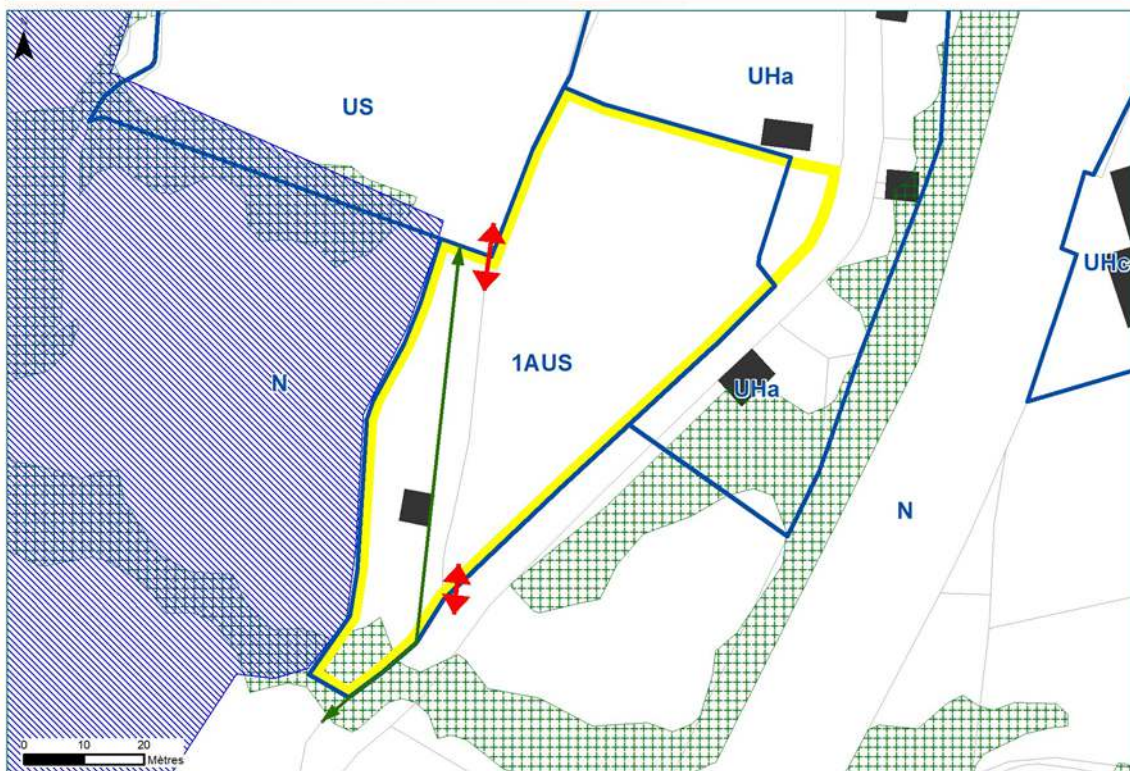
> Conserver la trame bocagère

> Préserver et mettre en valeur les espaces boisés existants en limite est afin de favoriser une transition harmonieuse entre les espaces bâtis et les espaces cultivés







Privilégier les opérations d'aménagement d'ensemble

## Secteur route de Saint-Eloi - Plouigneau - n°292

Orientation d'aménagement et de programmation



### Légende

	Zonage du PLUi	<b>Orientations</b>
	périmètre de l'OAP	 Accès
	Zones humides	 Cheminement piéton existant
	Espaces boisés existants	

### FICHE D'IDENTITÉ DU SECTEUR

Zonage du PLUi : UHa et 1AUS

Surface : 3 614 m<sup>2</sup>

Vocation actuelle de la zone : Parcelles naturelles

Propriété : Maîtrise communale

Présence des réseaux en capacité suffisante : Oui

### PROGRAMME

Vocation principale : Equipements et services

Densité minimale pour les secteurs d'habitat : Non concerné

Hauteur maximale : Non concerné

Programmation : Non concerné

### PRINCIPES D'AMÉNAGEMENT

#### Accessibilité et déplacements :

- > Aménager un accès sur la route de Saint-Eloi et un accès vers le parc de loisirs situé au nord de la zone
- > Réaliser des liaisons douces en accompagnement de la trame viaire.

#### Organisation de l'urbanisation:

- > Implanter préférentiellement les constructions de façon à optimiser les apports solaires

#### Patrimoine bâti et végétal:

- > Respecter l'environnement bâti et le caractère patrimonial

*Opération d'aménagement à réaliser au fur et à mesure de l'avancée des équipements de la zone*

## > PLOUONEUR-MENEZ

### **OAP sectorielles à vocation d'habitat**

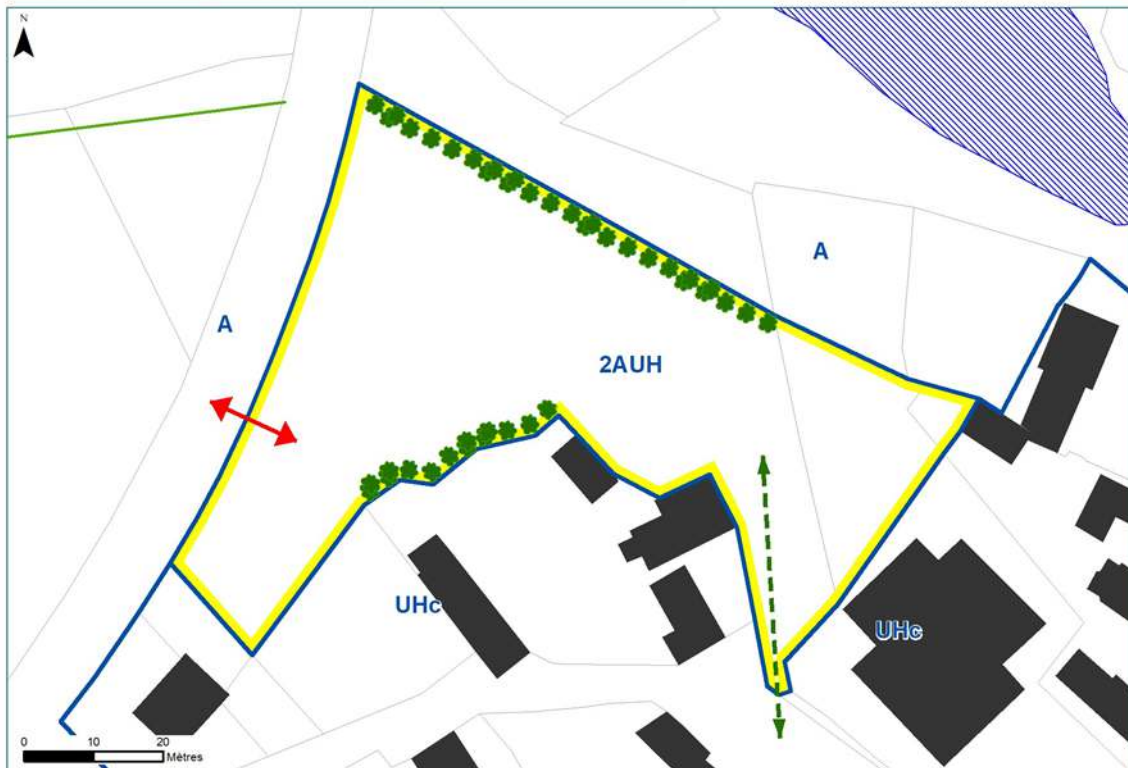
OAP 301 – Goasmeslcun .....	258
OAP 302 – Route Jean-Moulin .....	259
OAP 303 – Rue de la libération .....	260

### **OAP sectorielles à vocation d'activités économiques**

OAP 304 – Espace Plassart .....	261
---------------------------------	-----

## Secteur Goasmelcun - Plounéour-Ménez - n°301

Orientation d'aménagement et de programmation



### Légende

	Zonage du PLUi	<b>Orientations</b>
	périmètre de l'OAP	 Accès
	Zones humides	 Liaison douce à créer
	Haies existantes	 Boisement à conserver

### FICHE D'IDENTITÉ DU SECTEUR

Zonage du PLUi : 2AUH  
 Surface : 4 110 m<sup>2</sup>  
 Vocation actuelle de la zone : Prairies  
 Propriété : Maîtrise privée  
 Présence des réseaux en capacité suffisante : Non

### PROGRAMME

Vocation principale : Habitat  
 Densité minimale pour les secteurs d'habitat : 18 logements / ha  
 La densité peut être ajustée au regard des éléments naturels protégés  
 Hauteur maximale : Rdc + 2 niveaux + combles/attique, soit 13 mètres au point le plus haut  
 Programmation : Non concerné

### PRINCIPES D'AMÉNAGEMENT

#### Accessibilité et déplacements :

> Réaliser des liaisons douces en accompagnement de la trame viaire.

#### Organisation de l'urbanisation:

> Implanter les constructions de façon à optimiser les apports solaires et à assurer l'intimité des ménages

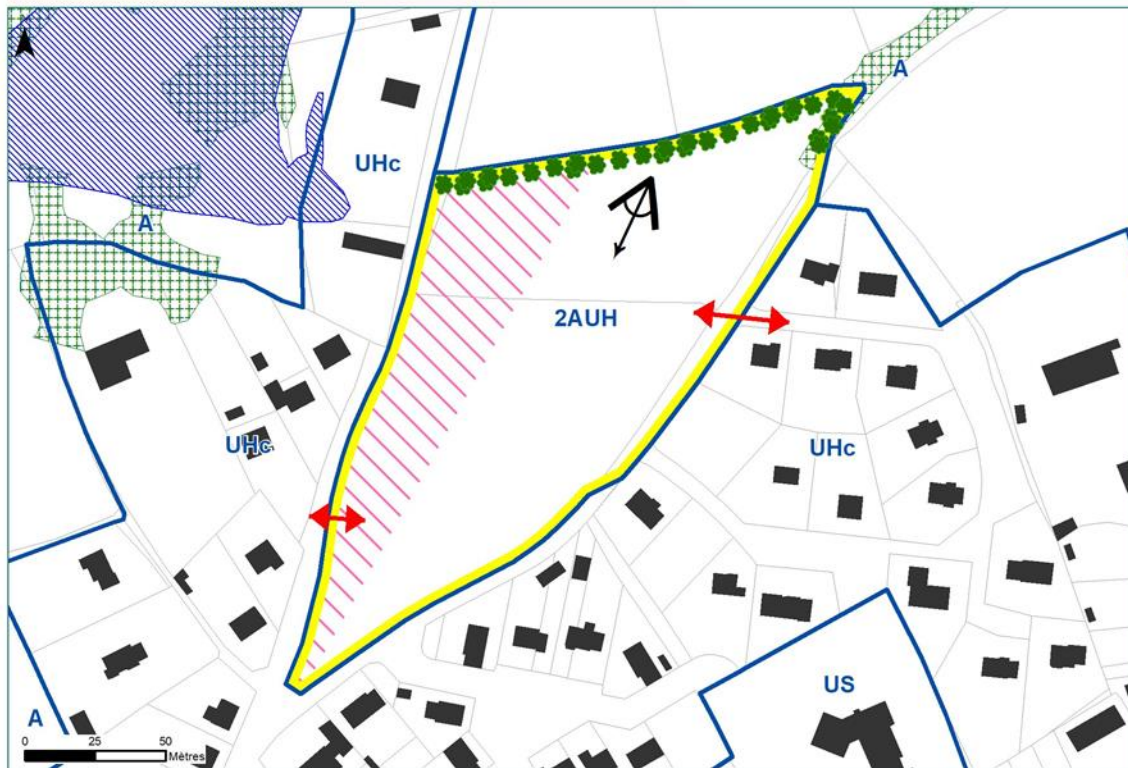
#### Patrimoine bâti et végétal:

- > Respecter l'environnement bâti et le caractère patrimonial
- > Préserver les éléments boisés remarquables
- > Assurer le fonctionnement écologique de la trame verte et bleue
- > Préserver et mettre en valeur les haies et boisements existants afin de favoriser une transition harmonieuse entre les espaces bâtis et les espaces agricoles









*Privilégier les opérations d'aménagement d'ensemble*

## Secteur route Jean-Moulin - Plounéour-Ménez - n°302

Orientation d'aménagement et de programmation



### Légende

	Zonage du PLUi	<b>Orientations</b>
	périmètre de l'OAP	 Accès
	Zones humides	 Haie bocagère à conserver
	Espaces boisés existants	 Bande d'urbanisation
		 Perspective à préserver

### FICHE D'IDENTITÉ DU SECTEUR

Zonage du PLUi : 2AUH

Surface : 19 006 m<sup>2</sup>

Vocation actuelle de la zone : Prairies

Propriété : Maîtrise privée

Présence des réseaux en capacité suffisante : Non

### PROGRAMME

Vocation principale : Habitat

Densité minimale pour les secteurs d'habitat : 18 logements / ha

Hauteur maximale : Rdc + 2 niveaux + combles/attique, soit 13 mètres au point le plus haut

Programmation : Non concerné

### PRINCIPES D'AMÉNAGEMENT

#### Accessibilité et déplacements :

> Réaliser des liaisons douces en accompagnement de la trame viaire.

#### Organisation de l'urbanisation :

> Implanter les constructions de façon à optimiser les apports solaires et à assurer l'intimité des ménages

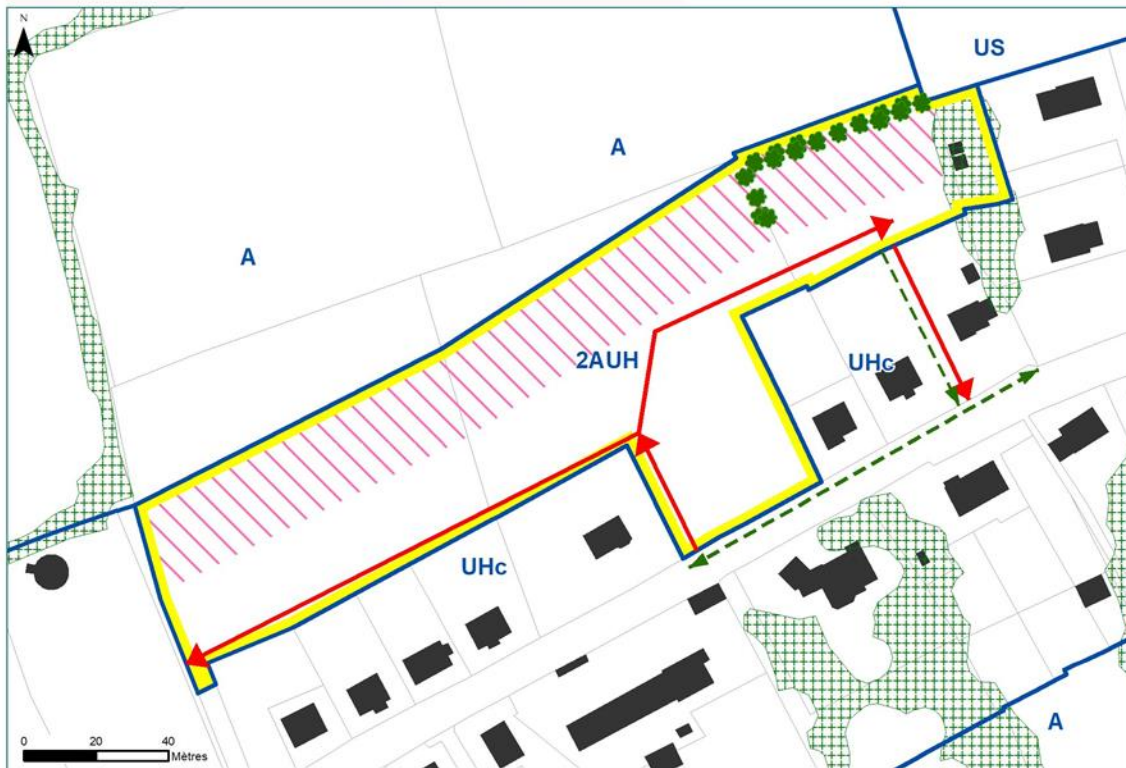
#### Patrimoine bâti et végétal :

- > Respecter l'environnement bâti et le caractère patrimonial
- > Conserver la qualité paysagère du secteur
- > Conserver les vues sur le clocher de l'église et les Monts d'Arrées
- > Préserver et mettre en valeur les haies et boisements existants afin de favoriser une transition harmonieuse entre les espaces bâtis et les espaces agricoles

*Privilégier les opérations d'aménagement d'ensemble*

## Secteur rue de la Libération - Plounéour-Ménez - n°303

Orientation d'aménagement et de programmation



### Légende

	Zonage du PLUi		Liaison douce à créer
	périmètre de l'OAP		Haie bocagère à conserver
	Espaces boisés existants		Bande d'urbanisation

### Orientations

 Accès

### FICHE D'IDENTITÉ DU SECTEUR

Zonage du PLUi : 2AUH

Surface : 13 696 m<sup>2</sup>

Vocation actuelle de la zone : Parcelles naturelles

Propriété : Maîtrise privée

Présence des réseaux en capacité suffisante : Non

### PROGRAMME

Vocation principale : Habitat

Densité minimale pour les secteurs d'habitat : 18 logements / ha

Hauteur maximale : Rdc + 2 niveaux + combles/attique, soit 13 mètres au point le plus haut

Programmation : Non concerné

### PRINCIPES D'AMÉNAGEMENT

#### Accessibilité et déplacements :

> Réaliser des liaisons douces en accompagnement de la trame viaire.

#### Organisation de l'urbanisation:

> Implanter les constructions en fond de parcelle

> Implanter les constructions de façon à optimiser les apports solaires et à assurer l'intimité des ménages

#### Patrimoine bâti et végétal:

> Respecter l'environnement bâti et le caractère patrimonial

> Préserver et mettre en valeur les haies et boisements existants afin de favoriser une transition harmonieuse entre les espaces bâtis et les espaces agricoles

*Privilégier les opérations d'aménagement d'ensemble*

## Secteur Espace Plassart - Plounéour-Ménez - n°304

Orientation d'aménagement et de programmation



### Légende

	Zonage du PLUi		Haie arbustive/arborée à conserver et à renforcer
	périmètre de l'OAAP		Transition paysagère inspirée du bocage à implanter
	Emplacement réservé		Maintien de l'accompagnement du regard et des percées visuelles depuis et vers les Monts d'Arrée
	Haies existantes		Plantation en prairie. Gestion extensive : fauche 2x/an
	Espaces boisés existants		Zone d'implantation des futures constructions
<b>Orientations</b>			arbre à conserver
	Accès principal accompagné de plantations		

### FICHE D'IDENTITÉ DU SECTEUR

Zonage du PLUi : Ui, US, A et UHc

Surface : 31 174 m<sup>2</sup>

Vocation actuelle de la zone : Zone en partie aménagée : activités économiques et équipements d'intérêt collectif

Propriété : Maîtrise publique et privée

Présence des réseaux en capacité suffisante : Oui

### PROGRAMME

Vocation principale : Activités économiques

Densité minimale pour les secteurs d'habitat : Non concerné

Hauteur maximale : Non concerné

Programmation : Non concerné

### PRINCIPES D'AMÉNAGEMENT

#### Accessibilité et déplacements :

- > La voie traversant la zone devra être confortée
- > Réaliser des liaisons douces en accompagnement de la trame viaire.
- > L'accès au sentier de randonnée au sud du secteur devra être présent

#### Organisation de l'urbanisation:

- > Implanter préférentiellement les constructions de façon à optimiser les apports solaires

#### Patrimoine bâti et végétal:

- > Respecter l'environnement bâti et le caractère patrimonial
- > Veiller à l'intégration paysagère des nouvelles constructions
- > L'aménagement de la zone doit participer à l'embellissement de l'entrée de ville
- > Une attention particulière sera portée au maintien de l'accompagnement du regard et des percées visuelles depuis et vers les Monts d'Arrée

*Opération d'aménagement à réaliser au fur et à mesure de l'avancée des équipements de la zone*

## > PLOURIN-LES-MORLAIX

### OAP sectorielles à vocation d'habitat

#### *Secteurs prioritaires*

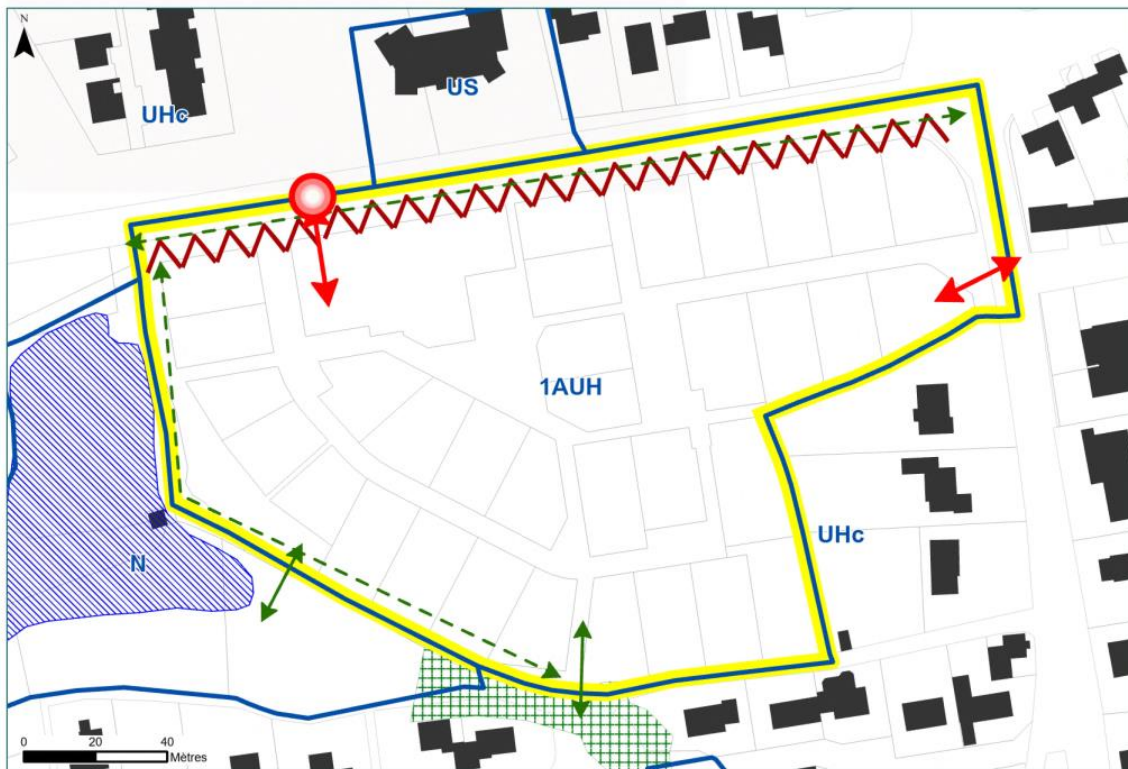
OAP 311 – Rue Poullig al Laez .....	263
OAP 312 – Traon Ker .....	264
OAP 313 – Rue de Coat Crenn.....	265
OAP 314 – Route du Queffleuth 1.....	266
OAP 315 – Merdy .....	267

#### *Secteurs secondaires*










OAP 316 – Impasse du Poher .....	268
OAP 317 – Route du Queffleuth 2.....	269

## Secteur rue de Poullig Al Laez - Plourin-lès-Morlaix - n°311

Orientation d'aménagement et de programmation



### Légende

 Zonage du PLUi	 Espaces boisés existants	 Liaison douce à créer
 Périmètre de l'OAP	Orientations	 Accès interdit
 Zones humides	 Accès	 Giratoire à aménager
	 Accès modes actifs	

### FICHE D'IDENTITÉ DU SECTEUR

Zonage du PLUi : 1AUH

Surface : 27 257 m<sup>2</sup>

Vocation actuelle de la zone : Prairies

Propriété : Maîtrise communale

Présence des réseaux en capacité suffisante : Oui

### PROGRAMME

Vocation principale : Habitat

Densité minimale pour les secteurs d'habitat : 20 logements / ha

Hauteur maximale : Rdc + 2 niveaux + combles/attique, soit 13 mètres au point le plus haut

Programmation : Secteur prioritaire (1)

### PRINCIPES D'AMÉNAGEMENT

#### Accessibilité et déplacements :

> Aménager un accès sur la rue Poullig al Laez et un accès sur la rue Tanguy Prigent

> Aucun accès direct vers les constructions n'est autorisé sur la rue de Poullig al Laez

> Réaliser des liaisons douces en accompagnement de la trame viaire.

#### Organisation de l'urbanisation:

> Planter les constructions de façon à optimiser les apports solaires et à assurer l'intimité des ménages

> Prendre en compte la topographie dans la gestion des eaux profondes

#### Patrimoine bâti et végétal:

> Respecter l'environnement bâti et le caractère patrimonial

> Préserver et mettre en valeur les haies bocagères et boisements existants afin de favoriser une transition harmonieuse entre les espaces bâtis et les espaces naturels

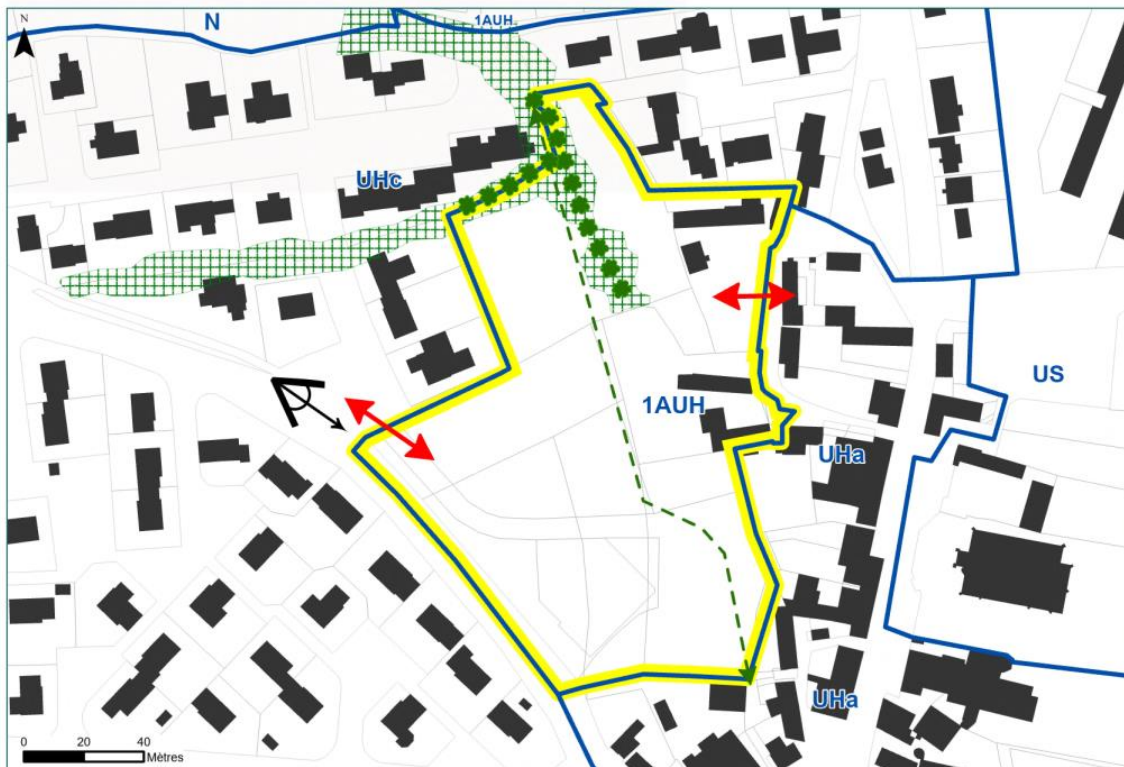
> Privilégier les cyprès ou arbustes à feuillage persistant (favorable au Verdier d'Europe)

Privilégier les opérations d'aménagement d'ensemble



## Secteur rue de Traon Ker - Plourin-lès-Morlaix - n°312

Orientation d'aménagement et de programmation



### Légende

Zonage du PLUi

Périmètre de l'OAP

Espaces boisés existants

Orientations

Accès

Liaison douce à créer

Haies et boisements à conserver

Perspective à préserver

### FICHE D'IDENTITÉ DU SECTEUR

Zonage du PLUi : 1AUH

Surface : 17 558 m<sup>2</sup>

Vocation actuelle de la zone : Parcelles naturelles et parking

Propriété : Maîtrise privée et publique

Présence des réseaux en capacité suffisante : Oui

### PROGRAMME

Vocation principale : Habitat

Densité minimale pour les secteurs d'habitat : 20 logements / ha

Hauteur maximale : Rdc + 2 niveaux + combles/attique, soit 13 mètres au point le plus haut

Programmation : Secteur prioritaire (1)

### PRINCIPES D'AMÉNAGEMENT

#### Accessibilité et déplacements :

- > Garantir la desserte interne de l'ensemble de la zone
- > Réaliser des liaisons douces en accompagnement de la trame viaire ou en site propre

#### Organisation de l'urbanisation:

- > Implanter les constructions en fonction de l'orientation solaire optimale (espaces de vie vers le sud et vers l'ouest)
- > Maintenir et conforter le parking situé au sud-est de la zone
- > Conserver les vues sur l'église

#### Patrimoine bâti et végétal:

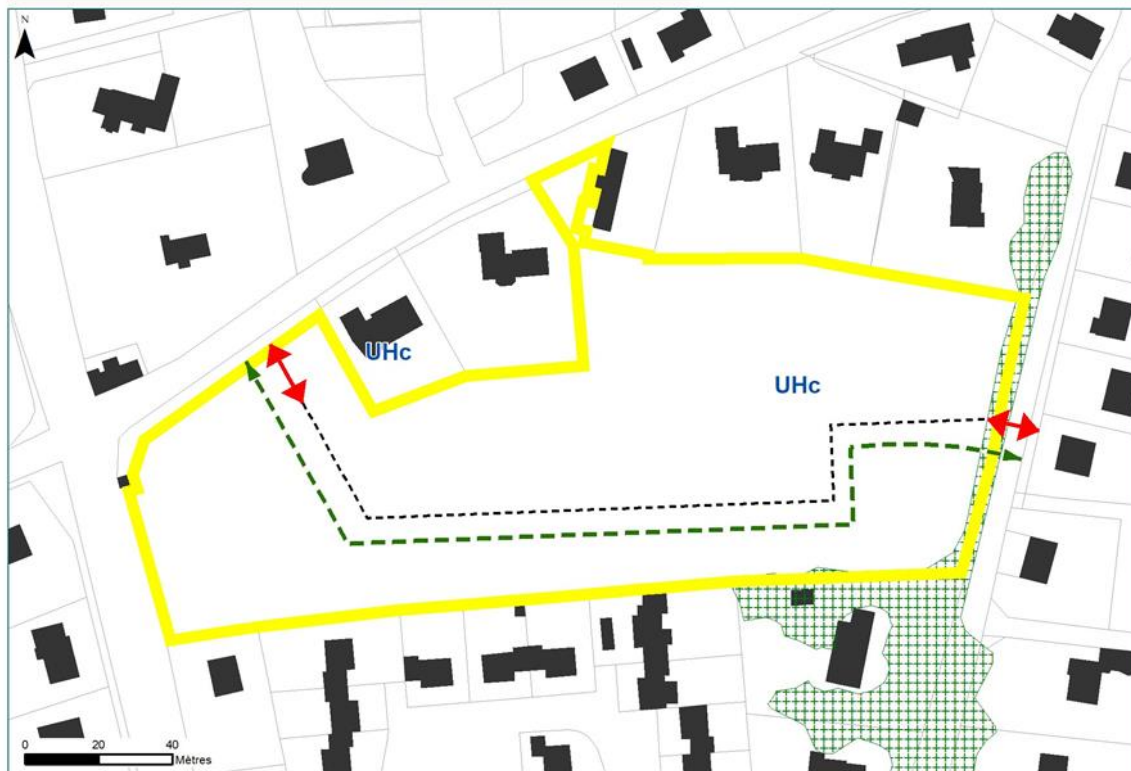
- > Respecter l'environnement bâti et le caractère patrimonial
- > Préserver et mettre en valeur les haies bocagères et boisements existants

Privilégier les opérations d'aménagement d'ensemble



## Secteur rue de Coat Crenn - Plourin-lès-Morlaix - n°313

Orientation d'aménagement et de programmation



### Légende

- |  |   |
|--|---|
|  Zonage du PLUi           |  Desserte automobile   |
|  périmètre de l'OAP       |  Liaison douce à créer |
|  Espaces boisés existants |   |
| <b>Orientations</b>  |   |
|  Accès                    |   |

### FICHE D'IDENTITÉ DU SECTEUR

Zonage du PLUi : UHc

Surface : 18 408 m<sup>2</sup>

Vocation actuelle de la zone : Parcelle cultivée

Propriété : Maîtrise privée

Présence des réseaux en capacité suffisante : Oui

### PROGRAMME

Vocation principale : Habitat

Densité minimale pour les secteurs d'habitat : 32 logements

Hauteur maximale : Rdc + 2 niveaux + combles/attique, soit 13 mètres au point le plus haut

Programmation : Secteur prioritaire (1)

### PRINCIPES D'AMÉNAGEMENT

#### Accessibilité et déplacements :

- > Aménager un accès sur la rue de Coat Crenn et un accès sur la rue de Quelern
- > Garantir la desserte interne de l'ensemble de la zone
- > Réaliser des liaisons douces en accompagnement de la trame viaire.

#### Organisation de l'urbanisation:

- > Implanter les constructions de façon à optimiser les apports solaires et à assurer l'intimité des ménages

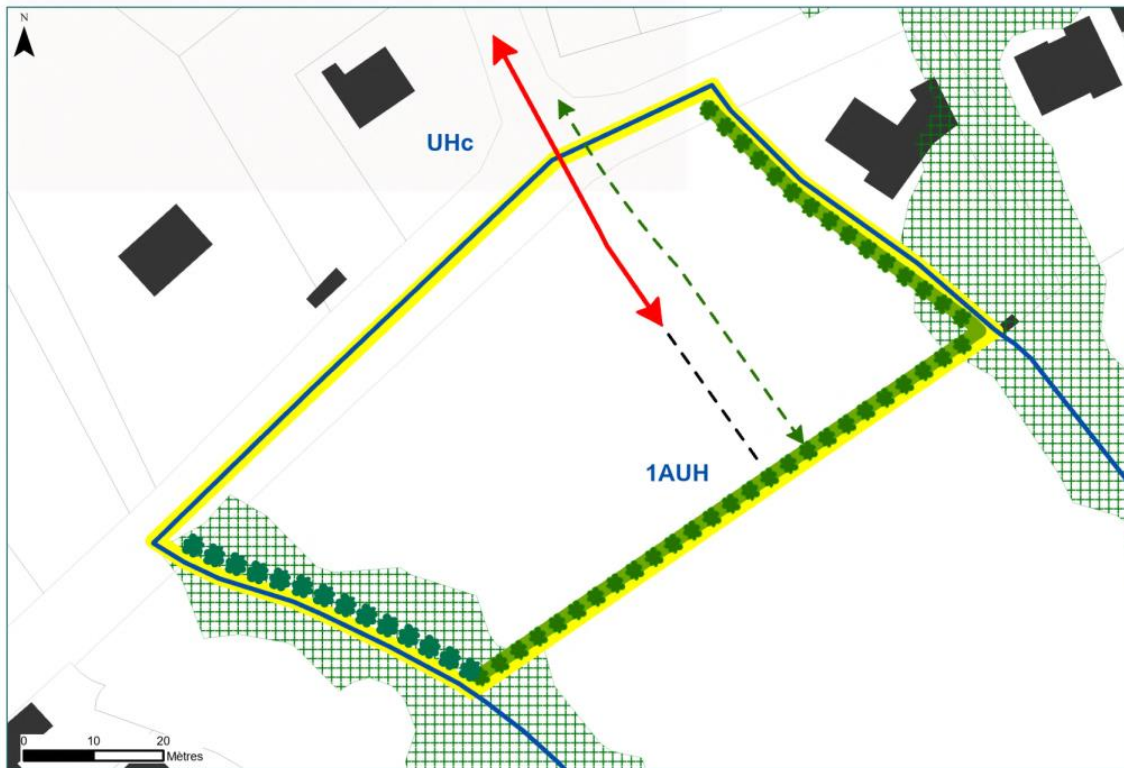
#### Patrimoine bâti et végétal:

- > Respecter l'environnement bâti et le caractère patrimonial
- > Préserver, dans la mesure du possible, les haies et talus existants sur les bordures est et ouest de la zone

*Privilégier les opérations d'aménagement d'ensemble*

## Secteur route du Queffleuth 1 - Plourin-lès-Morlaix - n°314

Orientation d'aménagement et de programmation



### Légende

 Zonage du PLUi

 Périmètre de l'OAP

 Espaces boisés existants

### Orientations

 Accès

 Desserte automobile

 Liaison douce à créer

 Haie bocagère à conserver/renforcer

 Haie bocagère à créer

### FICHE D'IDENTITÉ DU SECTEUR

Zonage du PLUi : 1AUH

Surface : 4 998 m<sup>2</sup>

Vocation actuelle de la zone : Parcelles cultivées

Propriété : Maîtrise privée

Présence des réseaux en capacité suffisante : Oui

### PROGRAMME

Vocation principale : Habitat

Densité minimale pour les secteurs d'habitat : 20 logements / ha

Hauteur maximale : Rdc + 2 niveaux + combles/attique, soit 13 mètres au point le plus haut

Programmation : Secteur prioritaire (1)

### PRINCIPES D'AMÉNAGEMENT

#### Accessibilité et déplacements :

- > Aménager un accès sur la route du Queffleuth
- > Réaliser des liaisons douces en accompagnement de la trame viaire
- > Garantir l'accessibilité des parcelles agricoles

#### Organisation de l'urbanisation:

- > Implanter les constructions de façon à optimiser les apports solaires et à assurer l'intimité des ménages

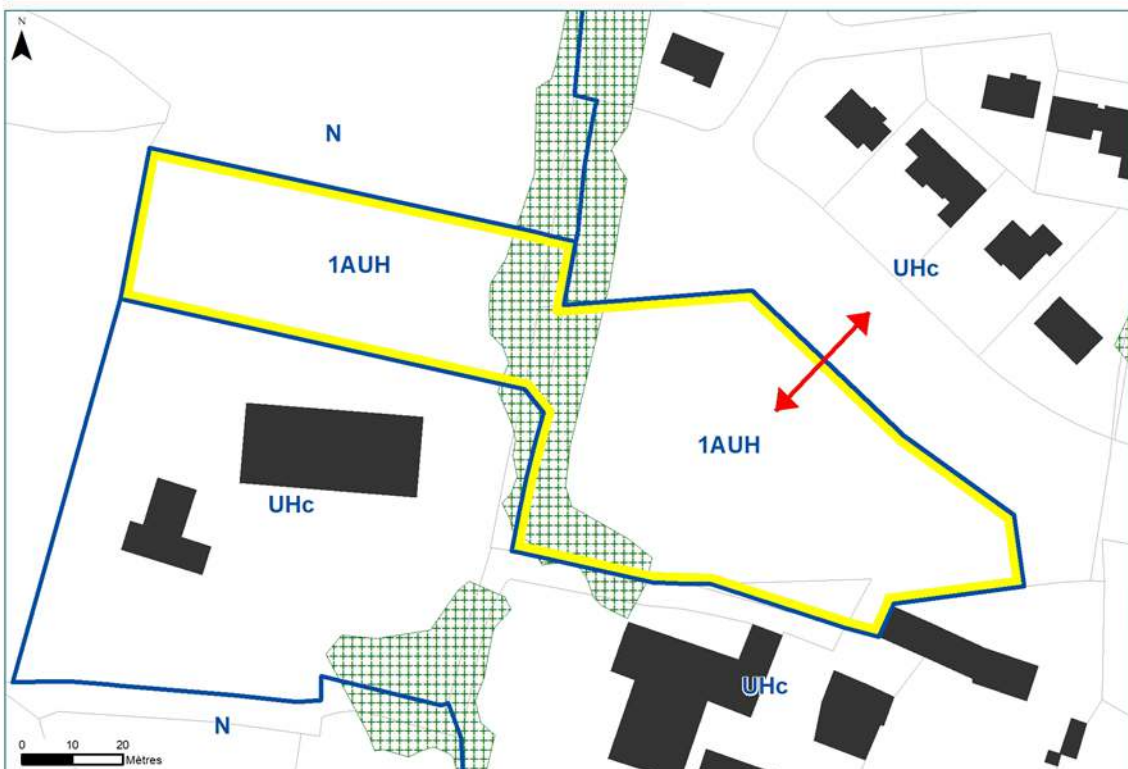
#### Patrimoine bâti et végétal:

- > Respecter l'environnement bâti et le caractère patrimonial
- > Préserver et mettre en valeur les haies bocagères et boisements existants
- > Réaliser une lisière paysagère d'essences locales afin d'assurer une transition harmonieuse avec la zone agricole adjacente
- > Privilégier les cyprès ou arbustes à feuillage persistant (favorable au Verdier d'Europe)

Privilégier les opérations d'aménagement d'ensemble

## Secteur Merdy - Plourin-lès-Morlaix - n°315

Orientation d'aménagement et de programmation



### Légende

-  Zonage du PLU
-  périmètre de l'OAP
-  Espaces boisés existants

### Orientations

-  Accès

### FICHE D'IDENTITÉ DU SECTEUR

Zonage du PLU : 1AUH

Surface : 7 041 m<sup>2</sup>

Vocation actuelle de la zone : Prairies

Propriété : Maîtrise privée

Présence des réseaux en capacité suffisante : Oui

### PROGRAMME

Vocation principale : Habitat

Densité minimale pour les secteurs d'habitat : 20 logements / ha

Hauteur maximale : Rdc + 2 niveaux + combles/attique, soit 13 mètres au point le plus haut

Programmation : Secteur prioritaire (1)

### PRINCIPES D'AMÉNAGEMENT

#### Accessibilité et déplacements :

- > Aménager un accès sur la route du lotissement Park an Ty
- > Réaliser des liaisons douces en accompagnement de la trame viaire.

#### Organisation de l'urbanisation:

- > Implanter les constructions de façon à optimiser les apports solaires et à assurer l'intimité des ménages

#### Patrimoine bâti et végétal:

- > Respecter l'environnement bâti et le caractère patrimonial
- > Assurer le fonctionnement écologique de la trame verte et bleue
- > Maintenir dans la mesure du possible la lisière arborée qui traverse le secteur du nord au sud

*Privilégier les opérations d'aménagement d'ensemble*

## Secteur impasse du Poher - Plourin-lès-Morlaix - n°316

Orientation d'aménagement et de programmation



### Légende

- Zonage du PLUi
- Périmètre de l'OAP

Espaces boisés existants

Orientations  
↕ Accès

### FICHE D'IDENTITÉ DU SECTEUR

Zonage du PLUi : Uhc  
 Surface : 4 783 m<sup>2</sup>  
 Vocation actuelle de la zone : Habitat et espace boisé  
 Propriété : Maîtrise privée  
 Présence des réseaux en capacité suffisante : Oui

### PROGRAMME

Vocation principale : Habitat  
 Densité minimale pour les secteurs d'habitat : 20 logements / ha  
 Hauteur maximale : Rdc + 2 niveaux + combles/attique, soit 13 mètres au point le plus haut  
 Programmation : Secteur secondaire (2)

### PRINCIPES D'AMÉNAGEMENT

#### Accessibilité et déplacements :

- > Aménager un accès depuis l'impasse de Kerveleyen Vihan
- > Réaliser des liaisons douces en accompagnement de la trame viaire.

#### Organisation de l'urbanisation:

- > Implanter les constructions de façon à optimiser les apports solaires et à assurer l'intimité des ménages

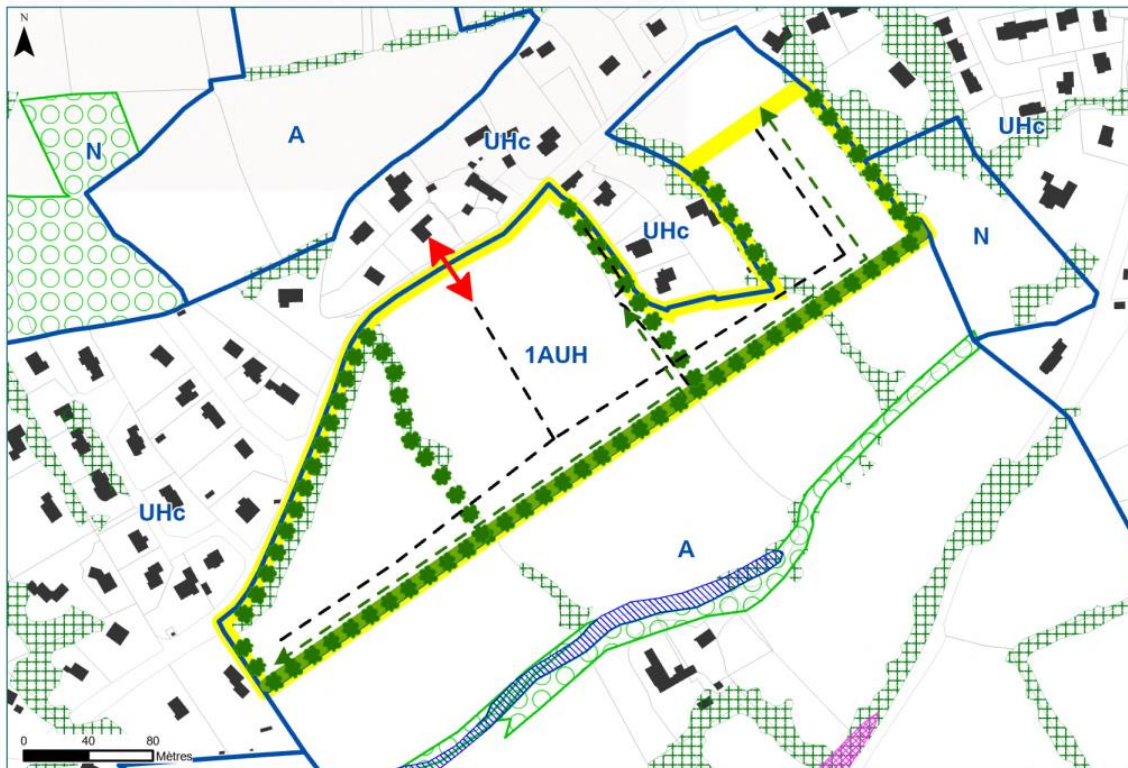
#### Patrimoine bâti et végétal:

- > Respecter l'environnement bâti et le caractère patrimonial
- > Préserver, dans la mesure du possible, les haies et talus existants afin de favoriser une transition harmonieuse entre les espaces bâtis et les espaces naturels

Privilégier les opérations d'aménagement d'ensemble

## Secteur route du Queffleuth 2 - Plourin-lès-Morlaix - n°317

Orientation d'aménagement et de programmation



### Légende

	Zonage du PLUi		Espaces boisés classés		Desserte automobile
	Périmètre de l'OAP		Espaces boisés existants		Liaison douce à créer
	Emplacement réservé	Orientations			Haie bocagère et boisement à conserver
	Zones humides		Accès		Haie bocagère à créer

### FICHE D'IDENTITÉ DU SECTEUR

Zonage du PLUi : 1AUH

Surface : 54 942 m<sup>2</sup>

Vocation actuelle de la zone : Parcelles cultivées

Propriété : Maîtrise privée

Présence des réseaux en capacité suffisante : Oui

### PROGRAMME

Vocation principale : Habitat

Densité minimale pour les secteurs d'habitat : 20 logements / ha

Hauteur maximale : Rdc + 2 niveaux + combles/attique, soit 13 mètres au point le plus haut

Programmation : Secteur secondaire (2)

### PRINCIPES D'AMÉNAGEMENT

#### Accessibilité et déplacements :

- > Aménager un accès sur la route du Queffleuth
- > Réaliser des liaisons douces en accompagnement de la trame viaire
- > Garantir l'accessibilité des parcelles agricoles

#### Organisation de l'urbanisation:

- > Implanter les constructions de façon à optimiser les apports solaires et à assurer l'intimité des ménages

#### Patrimoine bâti et végétal:

- > Respecter l'environnement bâti et le caractère patrimonial
- > Préserver et mettre en valeur les haies bocagères et boisements existants
- > Réaliser une lisière paysagère d'essences locales afin d'assurer une transition harmonieuse avec la zone agricole adjacente
- > Privilégier les cyprès ou arbustes à feuillage persistant (favorable au Verdier d'Europe)

Privilégier les opérations d'aménagement d'ensemble

## > SAINT-JEAN-DU-DOIGT

### OAP sectorielles à vocation d'habitat

#### *Secteurs prioritaires*

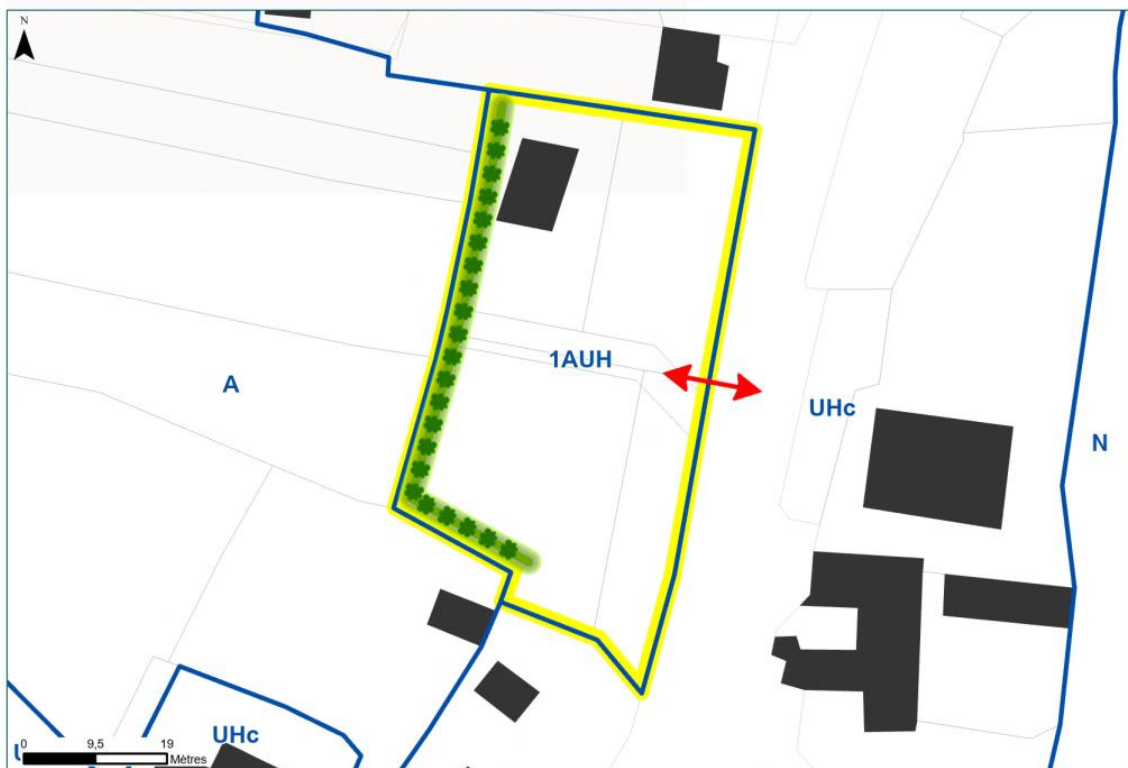
OAP 321 – Gare .....	271
OAP 322 – Côte de Pen ar C'hra.....	272
OAP 323 – Secteur 1 du Bourg Donan .....	273
OAP 324 – Rue Saint-Meriadec .....	274

#### *Secteurs secondaires*

OAP 325 – Rue du Cognic.....	275
OAP 326 – Route de Morlaix.....	276

## Secteur de la gare - Saint-Jean-du-Doigt - n°321

Orientation d'aménagement et de programmation



### Légende

-  Zonage du PLUi
-  Périmètre de l'OAP

Orientations  
 Accès

 Transition paysagère à créer

### FICHE D'IDENTITÉ DU SECTEUR

Zonage du PLUi : 1AUH

Surface : 2 395 m<sup>2</sup>

Vocation actuelle de la zone : Prairies

Propriété : Maîtrise privée

Présence des réseaux en capacité suffisante : Oui

### PROGRAMME

Vocation principale : Habitat

Densité minimale pour les secteurs d'habitat : 15 logements / ha

Hauteur maximale : Rdc + 2 niveaux + combles/attique, soit 13 mètres au point le plus haut

Programmation : Secteur prioritaire (1)

### PRINCIPES D'AMÉNAGEMENT

#### Accessibilité et déplacements :

- > Réaliser des liaisons douces en accompagnement de la trame viaire.
- > Aménager un accès unique depuis la route de Morlaix

#### Organisation de l'urbanisation:

- > Implanter les constructions de façon à optimiser les apports solaires et à assurer l'intimité des ménages

#### Patrimoine bâti et végétal:

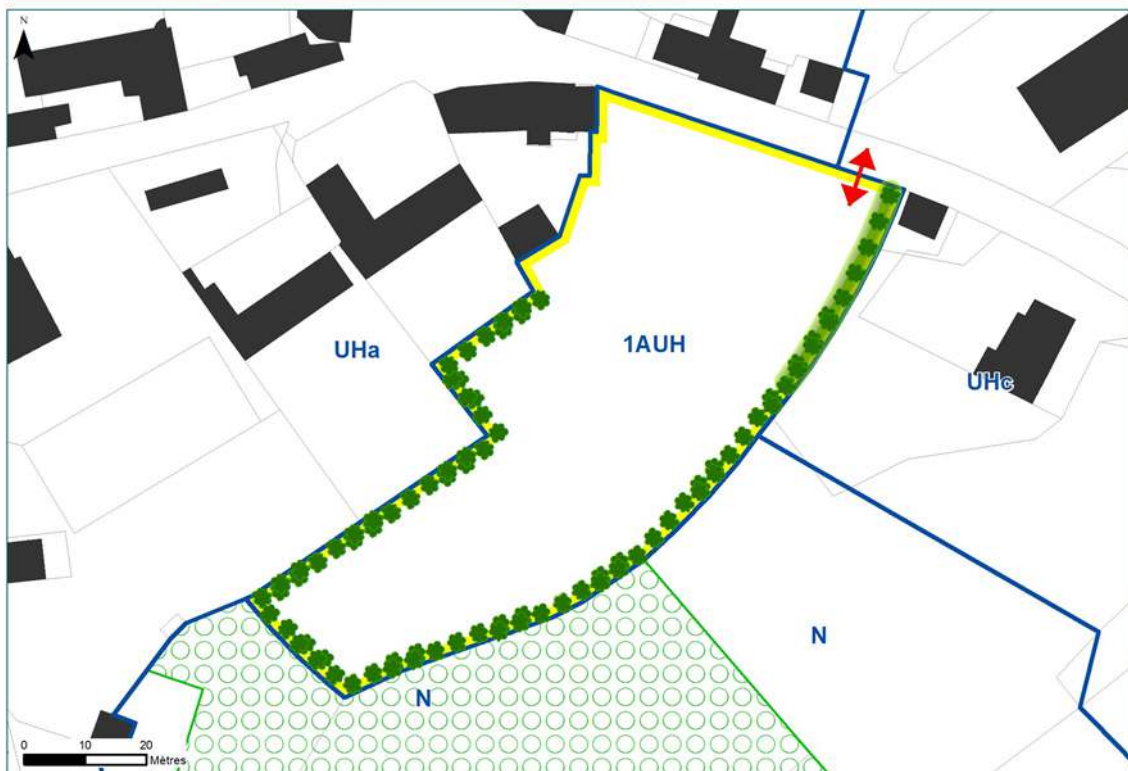
- > Respecter l'environnement bâti et le caractère patrimonial
- > Préserver et mettre en valeur les haies bocagères existantes
- > Réaliser une lisière paysagère d'essences locales afin de renforcer le maillage bocager et d'assurer une transition harmonieuse avec la zone agricole adjacente

Privilégier les opérations d'aménagement d'ensemble



## Secteur de la Côte de Pen Ar C'Hra - Saint-Jean-du-Doigt - n°322

Orientation d'aménagement et de programmation



### Légende

 Zonage du PLUi	 Haie bocagère à conserver
 périmètre de l'OAP	 Transition paysagère à créer
 Espaces boisés classés	

### Orientations

 Accès

### FICHE D'IDENTITÉ DU SECTEUR

Zonage du PLUi : 1AUH

Surface : 4 458 m<sup>2</sup>

Vocation actuelle de la zone : Parcelle cultivée

Propriété : Maîtrise privée

Présence des réseaux en capacité suffisante : Oui

### PROGRAMME

Vocation principale : Habitat

Densité minimale pour les secteurs d'habitat : 15 logements / ha

Hauteur maximale : Rdc + 2 niveaux + combles/attique, soit 13 mètres au point le plus haut

Programmation : Secteur prioritaire (1)

### PRINCIPES D'AMÉNAGEMENT

#### Accessibilité et déplacements :

- > Réaliser des liaisons douces en accompagnement de la trame viaire.
- > Aménager un accès unique à l'est de la zone, depuis la Côte de Pen ar C'Hra

#### Organisation de l'urbanisation:

- > Implanter les constructions de façon à optimiser les apports solaires et à assurer l'intimité des ménages

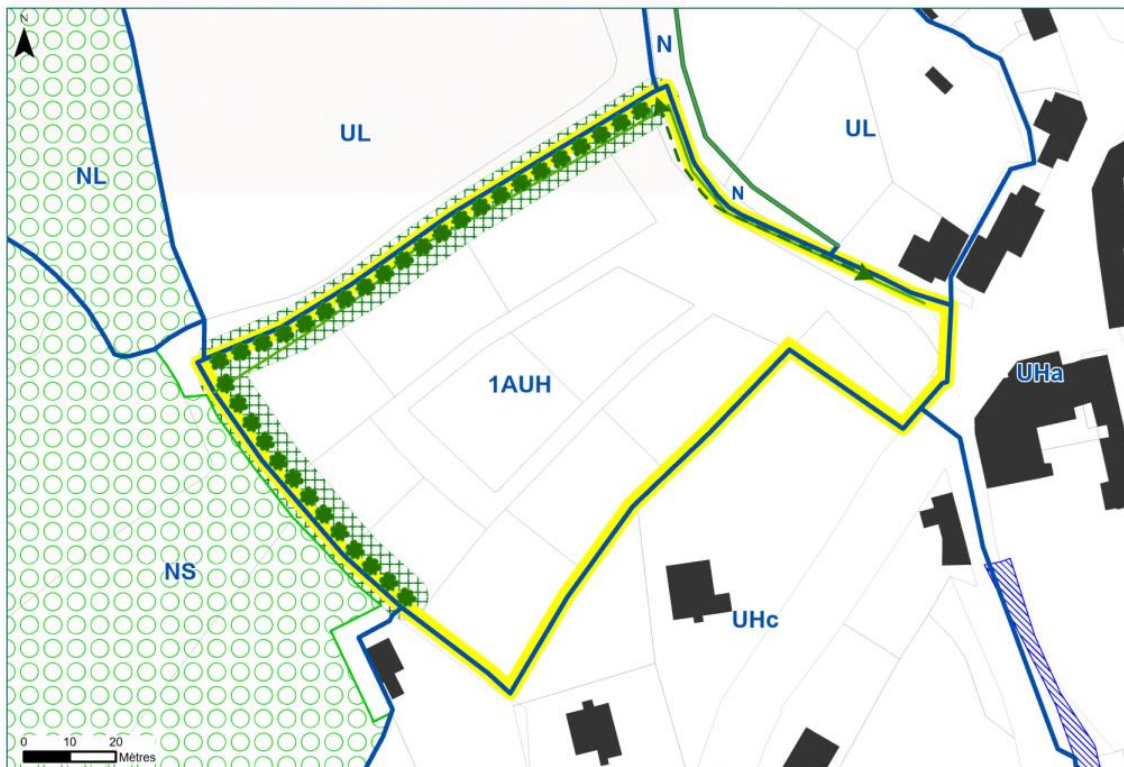
#### Patrimoine bâti et végétal:

- > Respecter l'environnement bâti et le caractère patrimonial
- > Préserver et mettre en valeur les haies bocagères existantes afin de favoriser une transition harmonieuse entre les espaces bâtis et les espaces naturels
- > Réaliser une lisière paysagère d'essences locales de sorte à renforcer le maillage bocager

*Privilégier les opérations d'aménagement d'ensemble*

## Secteur 1 du Bourg-Donan - Saint-Jean-du-Doigt - n°323

Orientation d'aménagement et de programmation



### Légende

	Zonage du PLUi		Haies existantes	Orientations	
	Périmètre de l'OAP		Espaces boisés classés		Liaison douce à créer
	Zones humides		Espaces boisés existants		Haie bocagère à conserver

### FICHE D'IDENTITÉ DU SECTEUR

Zonage du PLUi : 1AUH

Surface : 9 482 m<sup>2</sup>

Vocation actuelle de la zone : Prairies agricoles

Propriété : Maîtrise publique

Présence des réseaux en capacité suffisante : Oui

### PROGRAMME

Vocation principale : Habitat / services

Densité minimale pour les secteurs d'habitat : 15 logements / ha

Hauteur maximale : Rdc + 2 niveaux + combles/attique, soit 13 mètres au point le plus haut

Programmation : Secteur prioritaire (1)

### PRINCIPES D'AMÉNAGEMENT

#### Accessibilité et déplacements :

- > Réaliser des liaisons douces en accompagnement de la trame viaire
- > Aménager une liaison douce en limite est, le long du ruisseau, afin de faire liaison avec le camping
- > Aménager un accès unique depuis la route de Morlaix (RD 79)

#### Organisation de l'urbanisation:

- > Implanter les constructions de façon à optimiser les apports solaires et à assurer l'intimité des ménages

#### Patrimoine bâti et végétal:

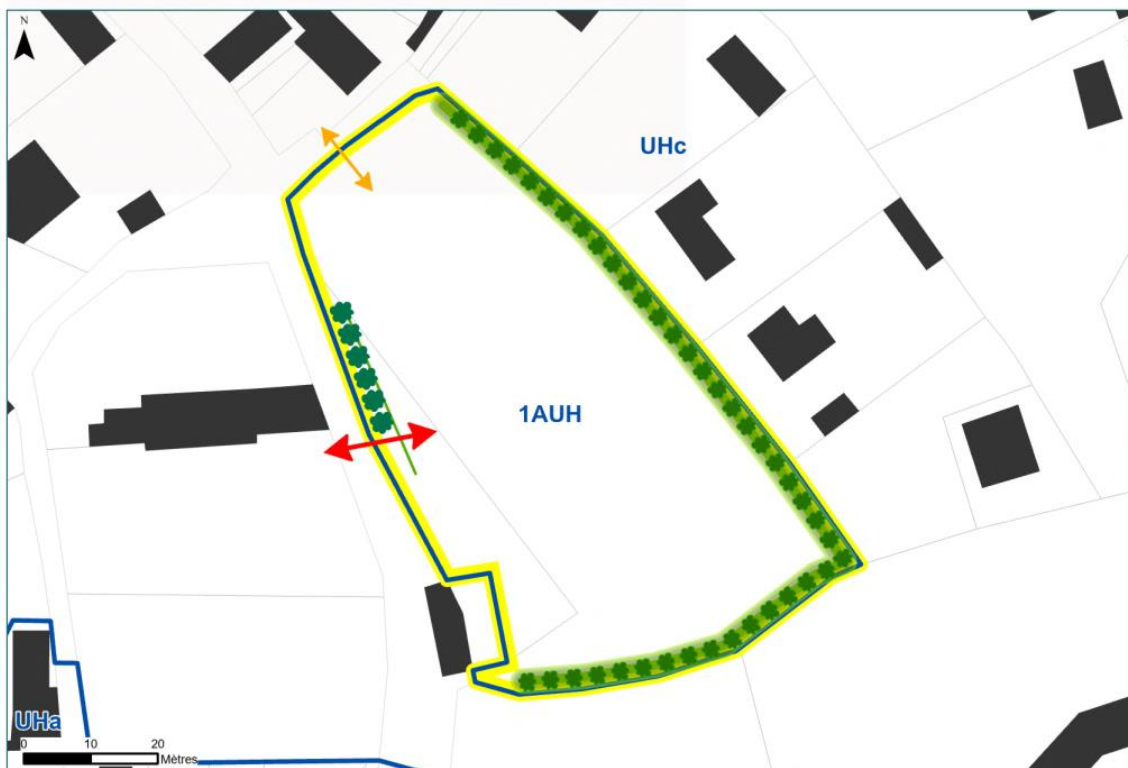
- > Respecter l'environnement bâti et le caractère patrimonial
- > Préserver et mettre en valeur les haies bocagères existantes afin de favoriser une transition harmonieuse entre les espaces bâtis et les espaces cultivés
- > Veiller à l'intégration paysagère des nouvelles constructions
- > Prévoir des aménagements limitant les risques liés aux remontées de nappe (pas de cave en partie basse du terrain, limiter l'imperméabilité des surfaces aux abords des cours d'eau,...)
- > Privilégier les aménagements naturels de gestion des eaux pluviales

Privilégier les opérations d'aménagement d'ensemble










## Secteur rue Saint-Meriadec - Saint-Jean-du-Doigt - n°324

Orientation d'aménagement et de programmation



### Légende

	Zonage du PLUi		Haies existantes		Accès secondaire
	Périmètre de l'OAP		Haie bocagère à conserver/renforcer		Transition paysagère à créer
			Accès principal		

### FICHE D'IDENTITÉ DU SECTEUR

Zonage du PLUi : 1AUH

Surface : 4 098 m<sup>2</sup>

Vocation actuelle de la zone : Parcelle cultivée

Propriété : Maîtrise privée

Présence des réseaux en capacité suffisante : Oui

### PROGRAMME

Vocation principale : Habitat

Densité minimale pour les secteurs d'habitat : 6 logements

Hauteur maximale : Rdc + 2 niveaux + combles/attique, soit 13 mètres au point le plus haut

Programmation : Secteur prioritaire (1)

### PRINCIPES D'AMÉNAGEMENT

#### Accessibilité et déplacements :

> Réaliser des liaisons douces en accompagnement de la trame viaire.

#### Organisation de l'urbanisation:

> Implanter les constructions de façon à optimiser les apports solaires et à assurer l'intimité des ménages

#### Patrimoine bâti et végétal:

> Respecter l'environnement bâti et le caractère patrimonial

> Réaliser une lisière paysagère d'essences locales au sud ainsi qu'en limite est de sorte à renforcer le maillage bocager

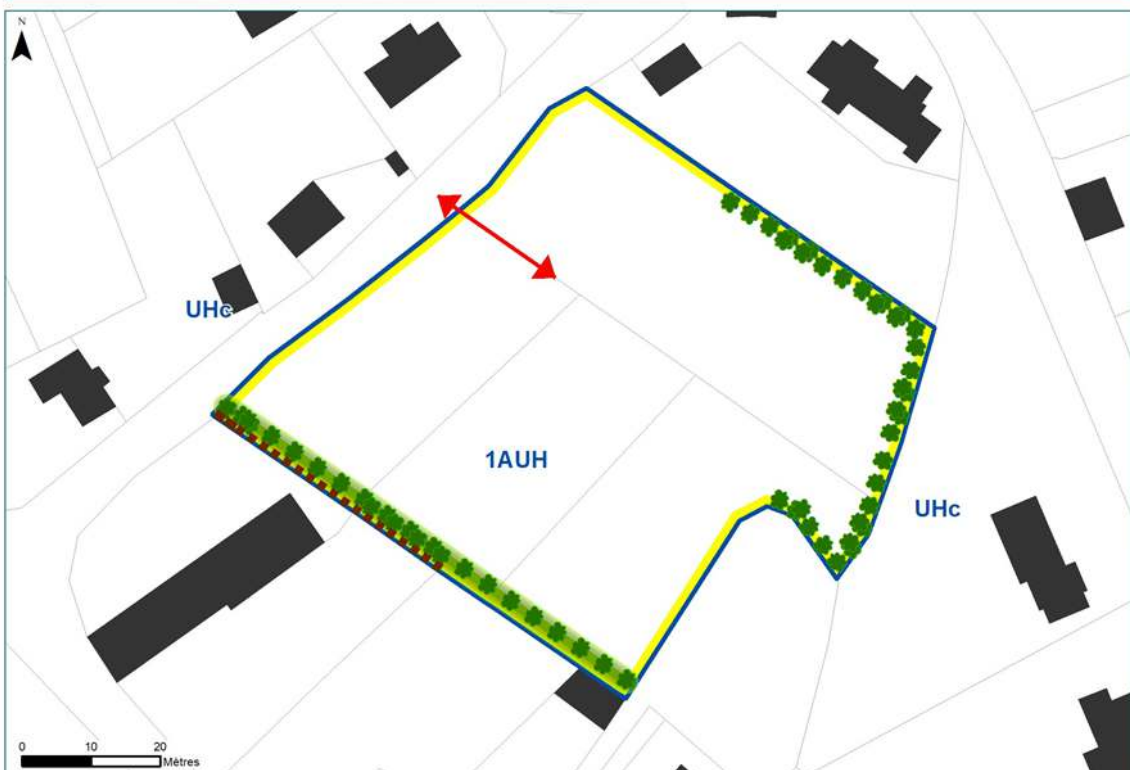
> Privilégier les aménagements naturels de gestion des eaux pluviales

Privilégier les opérations d'aménagement d'ensemble



## Secteur rue du Cognic - Saint-Jean-du-Doigt - n°325

Orientation d'aménagement et de programmation



### Légende

- Zonage du PLUi
- périmètre de l'OAP
- Haie bocagère à conserver
- Transition paysagère à créer

### Orientations

- Accès
- Mur à préserver

### FICHE D'IDENTITÉ DU SECTEUR

Zonage du PLUi : 1AUH

Surface : 4 814 m<sup>2</sup>

Vocation actuelle de la zone : Prairie

Propriété : Maîtrise privée

Présence des réseaux en capacité suffisante : Oui

### PROGRAMME

Vocation principale : Habitat

Densité minimale pour les secteurs d'habitat : 6 logements

Hauteur maximale : Rdc + 2 niveaux + combles/attique, soit 13 mètres au point le plus haut

Programmation : Secteur secondaire (2)

### PRINCIPES D'AMÉNAGEMENT

#### Accessibilité et déplacements :

> Réaliser des liaisons douces en accompagnement de la trame viaire.

> Aménager un accès unique depuis la rue du Cognic

#### Organisation de l'urbanisation:

> Implanter les constructions de façon à optimiser les apports solaires et à assurer l'intimité des ménages

#### Patrimoine bâti et végétal:

> Respecter l'environnement bâti et le caractère patrimonial

> Préserver et mettre en valeur les haies bocagères existantes

> Réaliser une lisière paysagère au sud, le long des constructions existantes

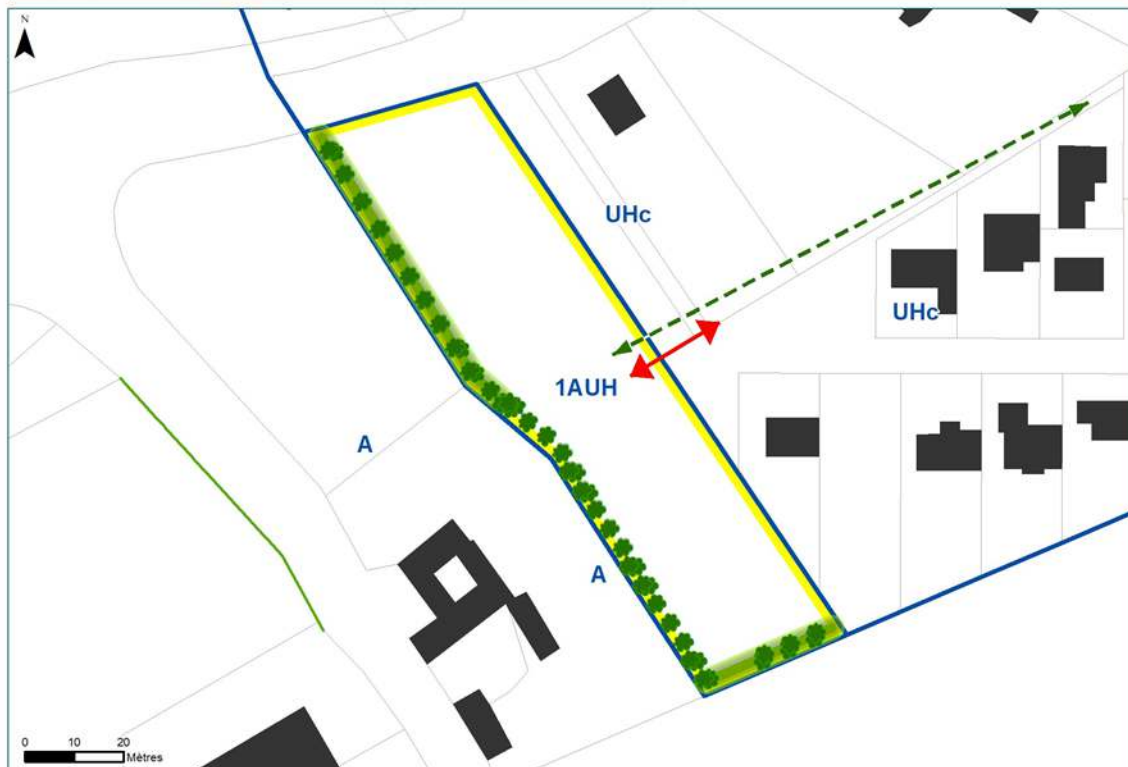
> Préserver le mur traditionnel existant

*Privilégier les opérations d'aménagement d'ensemble*






## Secteur route de Morlaix - Saint-Jean-du-Doigt - n°326

Orientation d'aménagement et de programmation



### Légende

	Zonage du PLUi		Liaison douce à créer
	périmètre de l'OAP		Haie bocagère à conserver
	Haies existantes		Transition paysagère à créer

### Orientations

 Accès

### FICHE D'IDENTITÉ DU SECTEUR

Zonage du PLUi : 1AUH

Surface : 4 480 m<sup>2</sup>

Vocation actuelle de la zone : Parcelle agricole

Propriété : Maîtrise privée

Présence des réseaux en capacité suffisante : Oui

### PROGRAMME

Vocation principale : Habitat

Densité minimale pour les secteurs d'habitat : 15 logements / ha

Hauteur maximale : Rdc + 2 niveaux + combles/attique, soit 13 mètres au point le plus haut

Programmation : Secteur secondaire (2)

### PRINCIPES D'AMÉNAGEMENT

#### Accessibilité et déplacements :

- > Réaliser des liaisons douces en accompagnement de la trame viaire, permettant notamment la liaison depuis la rue Ker ar Run
- > Aménager un accès unique à l'est de la zone

#### Organisation de l'urbanisation:

- > Implanter les constructions de façon à optimiser les apports solaires et à assurer l'intimité des ménages

#### Patrimoine bâti et végétal:

- > Respecter l'environnement bâti et le caractère patrimonial
- > Préserver et mettre en valeur les haies bocagères existantes
- > Réaliser une lisière paysagère d'essences locales sur la limite ouest afin de renforcer le maillage bocager et de favoriser une transition harmonieuse entre les espaces bâtis et les espaces cultivés

*Privilégier les opérations d'aménagement d'ensemble*

## > SAINT-MARTIN-DES-CHAMPS

### OAP sectorielles à vocation d'habitat

#### *Secteurs prioritaires*

OAP 331 – Quartier Gare .....	278
OAP 332 – Rue de Ty Névez .....	279
OAP 333 – Feunteun Ven 1 .....	280

#### *Secteurs secondaires*

OAP 334 – Feunteun Ven 2 .....	281
OAP 335 – Binigou.....	282
OAP 336 – Rue de Kerros .....	283
OAP 337 – Stade Albert Martin.....	284

### OAP sectorielle à vocation d'activités économiques

OAP 338 – ZA de Keriven.....	285
OAP 339 – Allée des Peupliers .....	286
OAP 340 – Lomogan .....	287

## Secteur Quartier Gare - Saint-Martin-des-Champs - n°331

Orientation d'aménagement et de programmation



### Légende

	Zonage du PLUi		Espaces boisés classés	Orientations
	Périmètre de l'OAP		Espaces boisés existants	 Accès modes actifs

### FICHE D'IDENTITÉ DU SECTEUR

Zonage du PLUi : UHa

Surface : 31 854 m<sup>2</sup>

Vocation actuelle de la zone : Habitat et équipements

Propriété : Maîtrise publique partielle

Présence des réseaux en capacité suffisante : Oui

### PROGRAMME

Vocation principale : Habitat

Densité minimale pour les secteurs d'habitat : 20 logements / ha

Hauteur maximale : Rdc + 2 niveaux + combles/attique, soit 13 mètres au point le plus haut

Programmation : Secteur prioritaire (1)

### PRINCIPES D'AMÉNAGEMENT

#### Accessibilité et déplacements :

> Aménager une liaison douce du sud-ouest au nord-est de la zone

#### Organisation de l'urbanisation:

> Implanter les constructions de façon à optimiser les apports solaires et à assurer l'intimité des ménages

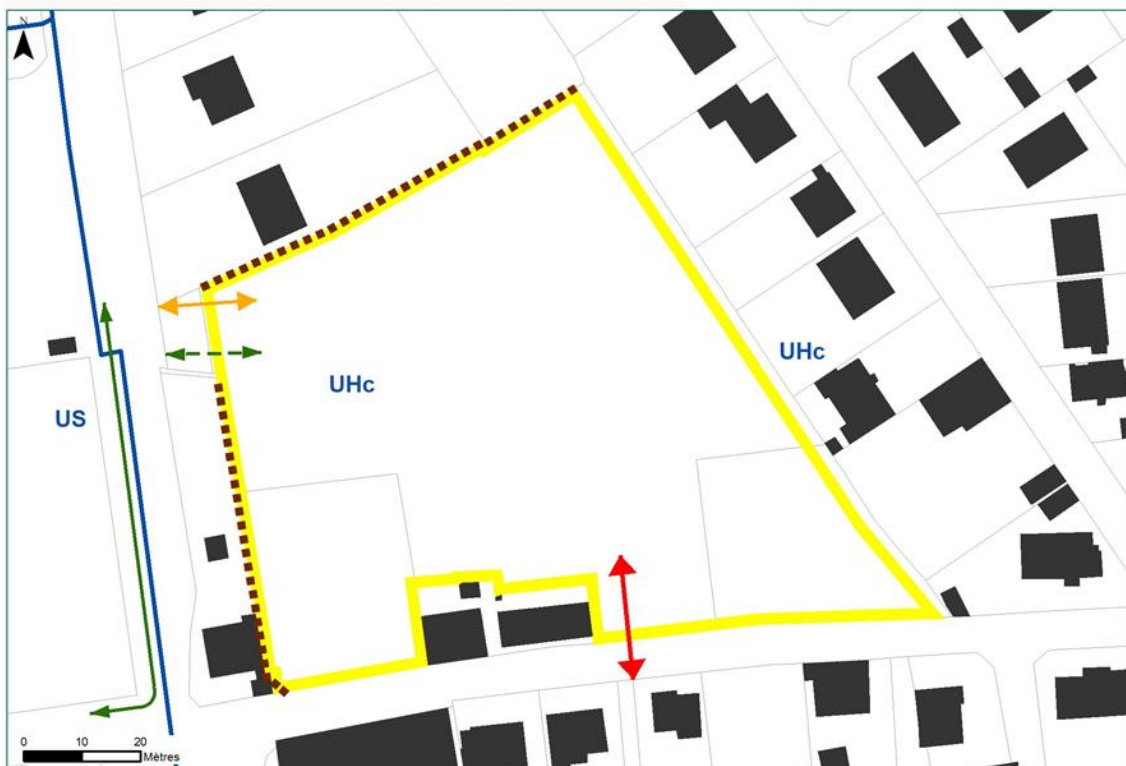
#### Patrimoine bâti et végétal:

> Respecter l'environnement bâti et le caractère patrimonial

Privilégier les opérations d'aménagement d'ensemble

## Secteur rue de Ty Névez - Saint-Martin-des-Champs - n°332

Orientation d'aménagement et de programmation



### Légende

- |   |                    |   |                           |
|---|--------------------|---|---------------------------|
|  | Zonage du PLUi     |  | Liaison douce existante   |
|  | périmètre de l'OAP |  | Liaison douce potentielle |
| <b>Orientations</b>   |                    |  | Mur à préserver           |
|  | Accès              |  | Accès potentiel           |
|  | Accès potentiel    |   |                           |

### FICHE D'IDENTITÉ DU SECTEUR

Zonage du PLUi : Uhc

Surface : 7 352 m<sup>2</sup>

Vocation actuelle de la zone : Espace boisé

Propriété : Maîtrise privée

Présence des réseaux en capacité suffisante : Oui

### PROGRAMME

Vocation principale : Habitat

Densité minimale pour les secteurs d'habitat : 12 logements

Hauteur maximale : Rdc + 2 niveaux + combles/attique, soit 13 mètres au point le plus haut

Programmation : Secteur prioritaire (1)

### PRINCIPES D'AMÉNAGEMENT

#### Accessibilité et déplacements :

- > Aménager un accès sur l'allée verte
- > Prévoir éventuellement un accès sur la rue de Ty Nevez
- > Réaliser des liaisons douces en accompagnement de la trame viaire

#### Organisation de l'urbanisation:

- > Implanter les constructions de façon à optimiser les apports solaires et à assurer l'intimité des ménages

#### Patrimoine bâti et végétal:

- > Respecter l'environnement bâti et le caractère patrimonial
- > Préserver les murs en schiste situés sur la limite nord et ouest de la zone










*Privilégier les opérations d'aménagement d'ensemble*

## Secteur de Feunteun Ven 1 - Saint-Martin-des-Champs - n°333

Orientation d'aménagement et de programmation



### Légende

	Zonage du PLUi		Espaces boisés classés		Accès secondaire
	Périmètre de l'IOAP		Espaces boisés existants		Voie ferrée
	Zones humides	Orientations			Transition paysagère à réaliser
			Accès		

### FICHE D'IDENTITÉ DU SECTEUR

Zonage du PLUi : 1AUH

Surface : 10 705 m<sup>2</sup>

Vocation actuelle de la zone : Parcelles cultivées

Propriété : maîtrise privée et publique

Présence des réseaux en capacité suffisante : Oui

### PROGRAMME

Vocation principale : Habitat

Densité minimale pour les secteurs d'habitat : 20 logements / ha

Hauteur maximale : Rdc + 2 niveaux + combles/attique, soit 13 mètres au point le plus haut

Programmation : Secteur prioritaire (1)

### PRINCIPES D'AMÉNAGEMENT

#### Accessibilité et déplacements :

- > Aménager un accès sur la rue Saint-Exupéry
- > Prévoir éventuellement un second accès sur la rue Saint-Exupéry

#### Organisation de l'urbanisation:

- > Implanter les constructions de façon à optimiser les apports solaires et à assurer l'intimité des ménages

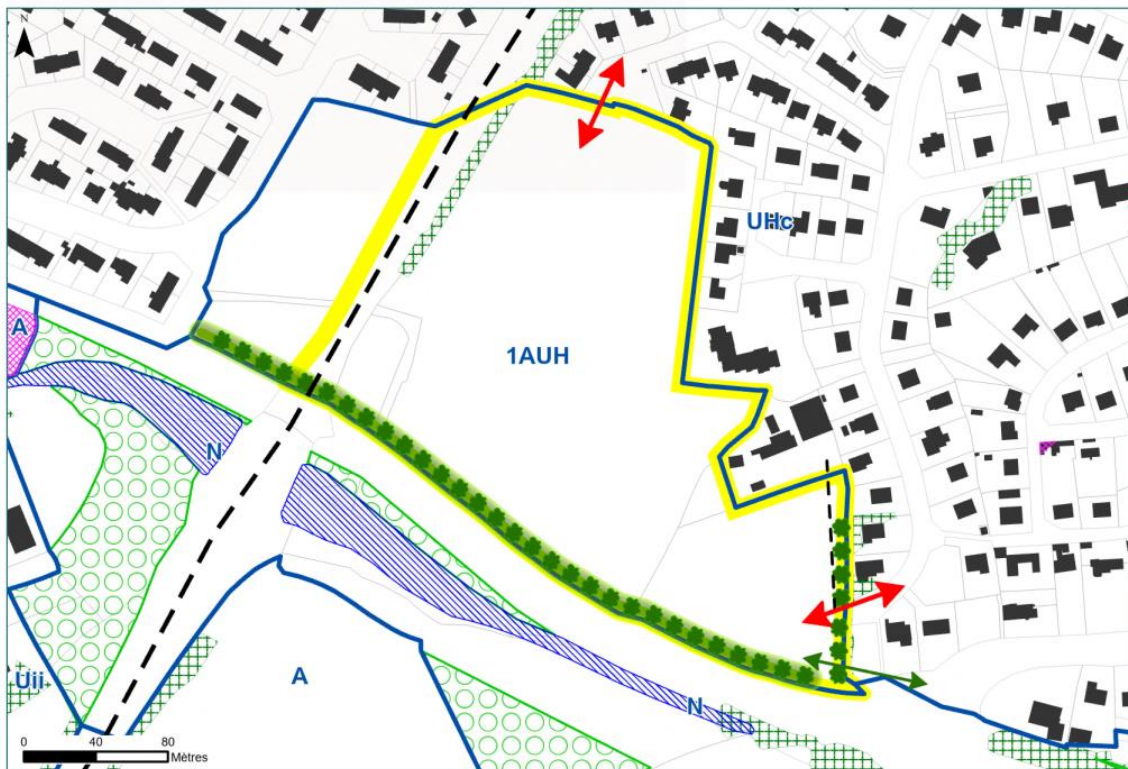
#### Patrimoine bâti et végétal:

- > Respecter l'environnement bâti et le caractère patrimonial
- > Préserver la trame bocagère
- > Réaliser une lisière paysagère d'essences locales le long de la RD 712B

Privilégier les opérations d'aménagement d'ensemble

## Secteur de Feunteun Ven 2 - Saint-Martin-des-Champs - n°334

Orientation d'aménagement et de programmation



### Légende

 Zonage du PLUi	 Espaces boisés classés	 Accès modes actifs
 Périmètre de l'OPAP	 Espaces boisés existants	 Desserte automobile
 Emplacement réservé	<b>Orientations</b>	 Voie ferrée
 Zones humides	 Accès	 Haie bocagère à conserver
		 Transition paysagère à réaliser

### FICHE D'IDENTITÉ DU SECTEUR

Zonage du PLUi : 1AUH

Surface : 55 115 m<sup>2</sup>

Vocation actuelle de la zone : Parcelles cultivées

Propriété : maîtrise privée et publique

Présence des réseaux en capacité suffisante : Oui

### PROGRAMME

Vocation principale : Habitat

Densité minimale pour les secteurs d'habitat : 20 logements / ha

Hauteur maximale : Rdc + 2 niveaux + combles/attique, soit 13 mètres au point le plus haut

Programmation : Secteur secondaire (2)

### PRINCIPES D'AMÉNAGEMENT

#### Accessibilité et déplacements :

- > Aménager un accès sur la rue Marcel Pagnol, un accès sur la rue Henri Barbusse
- > Réaliser des liaisons douces en accompagnement de la trame viaire
- > Maintenir une voie d'accès via la rue Henri Barbusse pour la parcelle AH 0076

#### Organisation de l'urbanisation:

- > Implanter les constructions de façon à optimiser les apports solaires et à assurer l'intimité des ménages

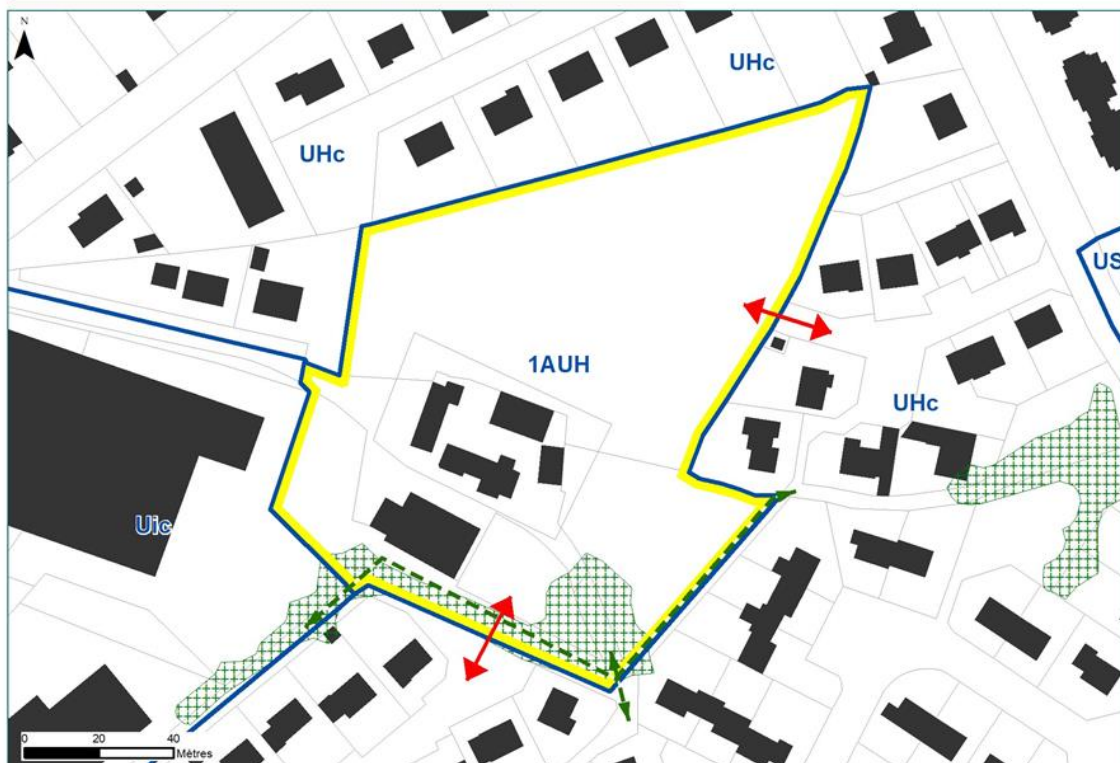
#### Patrimoine bâti et végétal:

- > Respecter l'environnement bâti et le caractère patrimonial
- > Préserver la trame bocagère
- > Maintenir et mettre en valeur les haies bocagères existantes en bordure est de la zone afin de favoriser une transition harmonieuse entre les espaces bâtis et les espaces naturels
- > Réaliser une lisière paysagère d'essences locales le long de la RD 712B

Privilégier les opérations d'aménagement d'ensemble

## Secteur du Binigou - Saint-Martin-des-Champs - n°335

Orientation d'aménagement et de programmation



### Légende

- Zonage du PLUi
  - périmètre de l'OAP
  - Espaces boisés existants
  - Liaison douce à créer
  - Accès
- Orientations**



### FICHE D'IDENTITÉ DU SECTEUR

Zonage du PLUi : 1AUH

Surface : 14 679 m<sup>2</sup>

Vocation actuelle de la zone : Parcelles naturelles et un corps de ferme

Propriété : Maîtrise privée

Présence des réseaux en capacité suffisante : Oui

### PROGRAMME

Vocation principale : Habitat

Densité minimale pour les secteurs d'habitat : 26 logements

Hauteur maximale : Rdc + 2 niveaux + combles/attique, soit 13 mètres au point le plus haut

Programmation : Secteur secondaire (2)

### PRINCIPES D'AMÉNAGEMENT

#### Accessibilité et déplacements :

> Aménager un accès sur l'impasse Maurice Bellonte et un accès sur la rue Clément Ader

> Réaliser des liaisons douces en accompagnement de la trame viaire

#### Organisation de l'urbanisation:

> Planter les constructions de façon à optimiser les apports solaires et à assurer l'intimité des ménages

#### Patrimoine bâti et végétal:

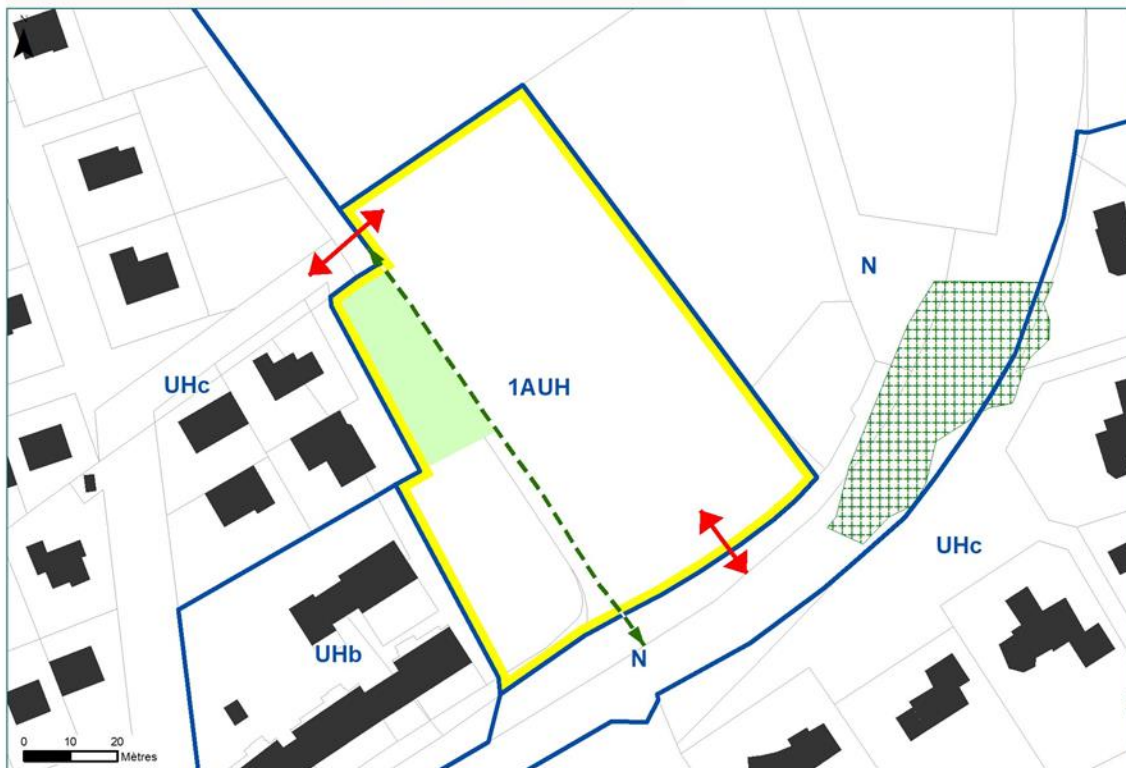
> Respecter l'environnement bâti et le caractère patrimonial

> Abattre la haie de cyprès localisée sur la bordure sud de la zone






*Privilégier les opérations d'aménagement d'ensemble*

## Secteur rue de Kerros - Saint-Martin-des-Champs - n°336

Orientation d'aménagement et de programmation



### Légende

- |   |                          |   |                        |
|---|--------------------------|---|------------------------|
|  | Zonage du PLUi           |  | Liaison douce à créer  |
|  | périmètre de l'OAP       |  | Espace vert à réaliser |
|  | Espaces boisés existants |   |                        |
| <b>Orientations</b>   |                          |   |                        |
|  | Accès                    |   |                        |

### FICHE D'IDENTITÉ DU SECTEUR

Zonage du PLUi : 1AUH

Surface : 7 170 m<sup>2</sup>

Vocation actuelle de la zone : Espace boisé

Propriété : Maîtrise privée (Enedis) et maîtrise communale

Présence des réseaux en capacité suffisante : Oui

### PROGRAMME

Vocation principale : Habitat

Densité minimale pour les secteurs d'habitat : 20 logements / ha  
La densité peut être ajustée au regard des éléments naturels protégés

Hauteur maximale : Rdc + 2 niveaux + combles/attique, soit 13 mètres au point le plus haut

Programmation : Secteur secondaire (2)

### PRINCIPES D'AMÉNAGEMENT

#### Accessibilité et déplacements :

- > Aménager un accès sur la rue de Kerros et un accès sur la rue des coquelicots
- > Réaliser des liaisons douces en accompagnement de la trame viaire

#### Organisation de l'urbanisation:

- > Implanter les constructions de façon à optimiser les apports solaires et à assurer l'intimité des ménages
- > Créer un espace vert au nord-ouest de la zone

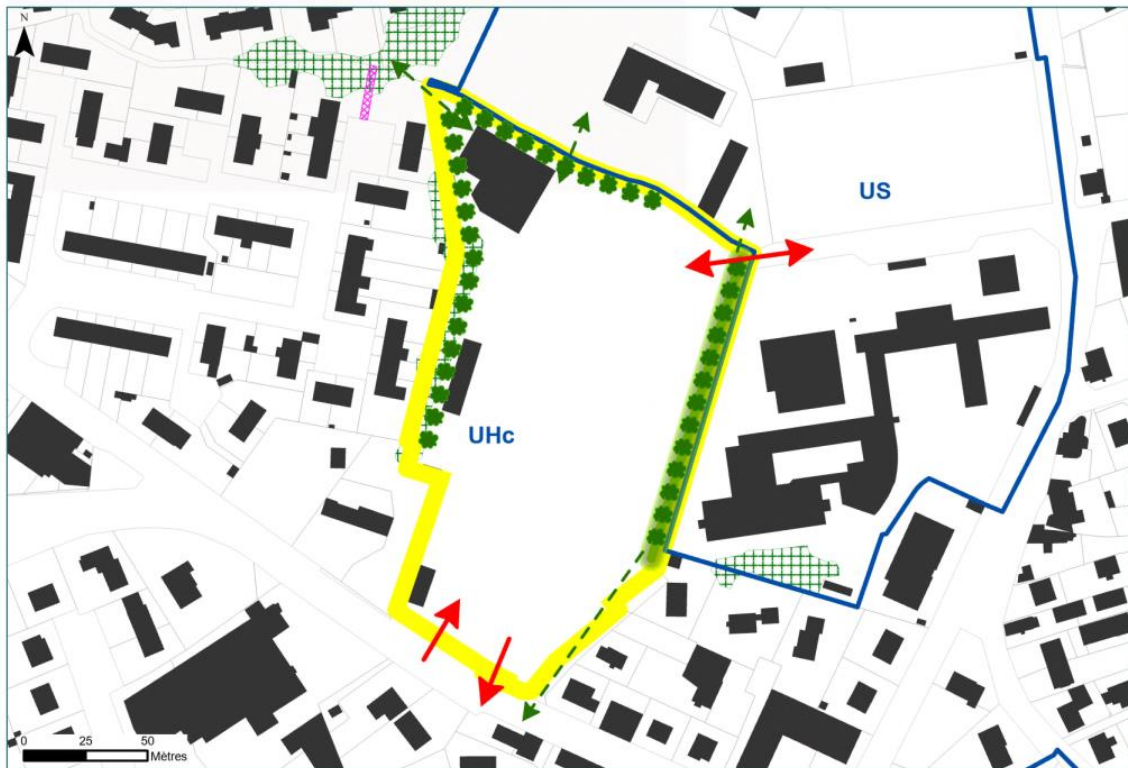
#### Patrimoine bâti et végétal:

- > Respecter l'environnement bâti et le caractère patrimonial
- > Préserver les éléments boisés remarquables
- > Préserver et mettre en valeur les haies bocagères existantes en frange nord et est afin de favoriser une transition harmonieuse entre les espaces bâtis et les espaces naturels










*Privilégier les opérations d'aménagement d'ensemble*

## Secteur Stade Albert Martin - Saint-Martin-des-Champs - n°337

Orientation d'aménagement et de programmation



### Légende

 Zonage du PLUi	 Espaces boisés existants	 Liaison douce à préserver
 Périmètre de l'OAP	<b>Orientations</b>	 Haies et boisements à conserver/renforcer
 Emplacement réservé	 Accès	 Transition paysagère à créer
	 Accès à sens unique	

### FICHE D'IDENTITÉ DU SECTEUR

Zonage du PLUi : UHc  
 Surface : 21 970 m<sup>2</sup>  
 Vocation actuelle de la zone : Équipement sportif  
 Propriété : Maîtrise communale  
 Présence des réseaux en capacité suffisante : Oui

### PROGRAMME

Vocation principale : Habitat et/ou commerce  
 Densité minimale pour les secteurs d'habitat : 30 logements / ha  
 Hauteur maximale : Rdc + 2 niveaux + combles/attiques, soit 13 mètres au point le plus haut  
 Programmation : Secteur secondaire (2)

### PRINCIPES D'AMÉNAGEMENT

#### Accessibilité et déplacements :

- > Mettre en connexion ce secteur avec les quartiers voisins via des liaisons douces
- > Aménager des accès en sens unique rentrant et sortant via la route de Plouvorn
- > Aménager un accès en double sens via le nord est du secteur

#### Organisation de l'urbanisation:

- > Prévoir une mixité d'habitat (groupés, individuels, accession, location, etc.)
- > Implanter les constructions de façon à optimiser les apports solaires et assurer l'intimité des ménages

#### Patrimoine bâti et végétal:

- > Favoriser des modes constructifs à faible impact environnemental
- > Porter une ambition architecturale (confort thermique, générosité des espaces, qualité des matériaux et maîtrise des détails constructifs, etc.)
- > Favoriser l'infiltration de l'eau de pluie au plus près de son point de chute (limiter l'imperméabilisation, éviter les bordures)
- > Penser à l'étagement de la végétation (herbacée, arbustive, arborée) comme facteur de biodiversité
- > Soigner les interfaces et lisières notamment en renforçant les éléments paysagers identifiés sur le secteur

Privilégier les opérations d'aménagement d'ensemble








## Secteur Zone d'activités de Keriven - Saint-Martin-des-Champs - n°338

Orientation d'aménagement et de programmation



### Légende

	Zonage du PLUi		Haie arbustive/arborée à conserver et à renforcer
	périmètre de l'IOAP		Talus à créer
	Zones humides		Transition paysagère à créer - plantation d'arbres en bosquet
	Haies existantes		Plantation en prairie. Gestion extensive : fauche 2x/an
	Espaces boisés classés		Zone d'implantation des futures constructions
	Espaces boisés existants		arbre à conserver

### Orientations

 Accès principal accompagné de plantations

Pour rappel, cette zone fait l'objet d'une étude dérogatoire Loi Barnier (cf. marges de recul inconstructibles à respecter vis à vis de la RN12)

### FICHE D'IDENTITÉ DU SECTEUR

Zonage du PLUi : Uii

Surface : 92 238 m<sup>2</sup>

Vocation actuelle de la zone : Parcelles cultivées et parcelles déjà bâties

Propriété : Maîtrise publique

Présence des réseaux en capacité suffisante : Oui

### PROGRAMME

Vocation principale : Activités économiques à dominante industrielles

Densité minimale pour les secteurs d'habitat : Non concerné

Hauteur maximale : Non concerné

Programmation : Non concerné

### PRINCIPES D'AMÉNAGEMENT

#### Accessibilité et déplacements :

- > Aménager les accès à partir de l'espace à vocation économique existant
- > Réaliser des liaisons douces en accompagnement de la trame viaire.

#### Organisation de l'urbanisation:

- > Les constructions seront regroupées autour de la nouvelle voie de desserte
- > Implanter préférentiellement les constructions de façon à optimiser les apports solaires

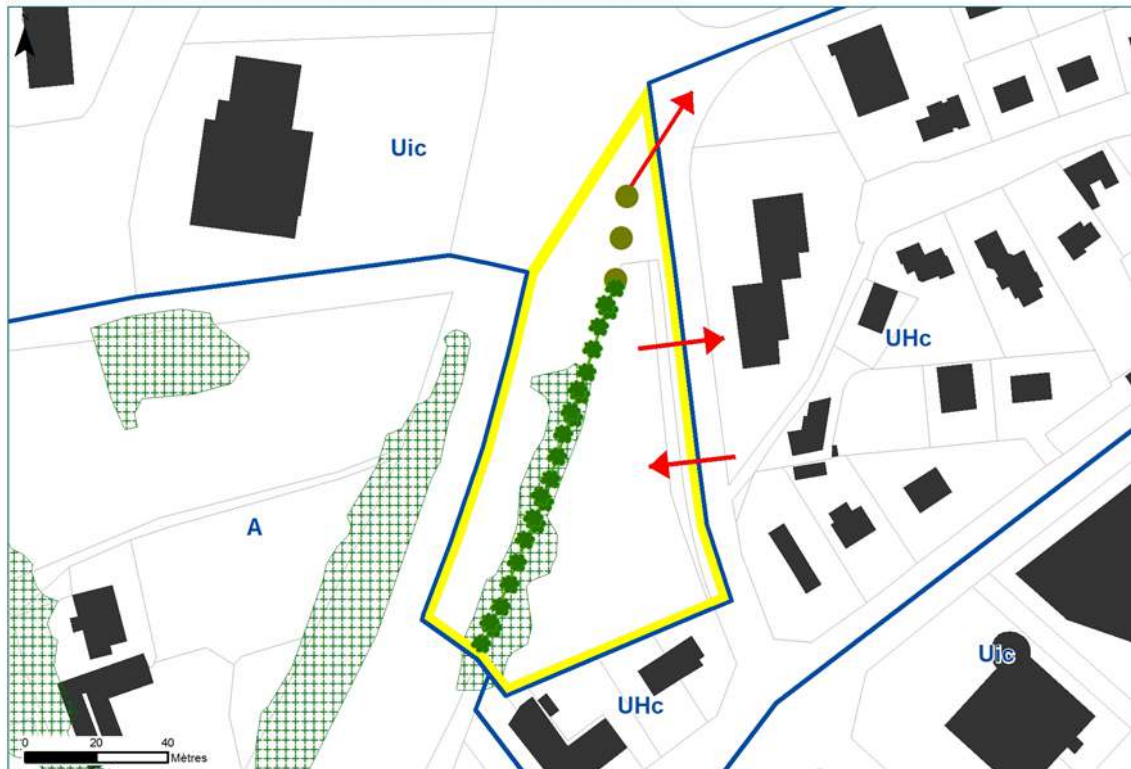
#### Patrimoine bâti et végétal:

- > Respecter l'environnement bâti et le caractère patrimonial
- > Veiller à l'intégration paysagère des nouvelles constructions
- > L'aménagement de la zone doit participer à l'embellissement de l'entrée de ville






*Privilégier les opérations d'aménagement d'ensemble*

## Secteur Allée des Peupliers - Saint-Martin-des-Champs - n°339

Orientation d'aménagement et de programmation



### Légende

	Zonage du PLUi	<b>Orientations</b>
	périmètre de l'OAP	 Accès à sens unique
	Haies existantes	 Haie arbustive/arborée à conserver et à renforcer
	Espaces boisés existants	 Plantation d'arbres en bosquet et d'une haie arbustive rustique et mixte

Pour rappel, cette zone fait l'objet d'une bande de recul des bâtiments de 30m à compter de l'axe de la RN12

### FICHE D'IDENTITÉ DU SECTEUR

Zonage du PLUi : Uic

Surface : 7 828 m<sup>2</sup>

Vocation actuelle de la zone : Parking

Propriété : Maîtrise privée

Présence des réseaux en capacité suffisante : Oui

### PROGRAMME

Vocation principale : Activités économiques à dominante de bureaux

Densité minimale pour les secteurs d'habitat : Non concerné

Hauteur maximale : Non concerné

Programmation : Non concerné

### PRINCIPES D'AMÉNAGEMENT

#### Accessibilité et déplacements :

> Une entrée et une sortie à sens unique pourront être réalisées à partir de l'Allée des Peupliers.

#### Organisation de l'urbanisation:

> Les constructions se feront sur la partie Est du site, au plus près de l'Allée des Peupliers

#### Patrimoine bâti et végétal:

> Respecter l'environnement bâti et le caractère patrimonial

> Veiller à l'intégration paysagère des nouvelles constructions

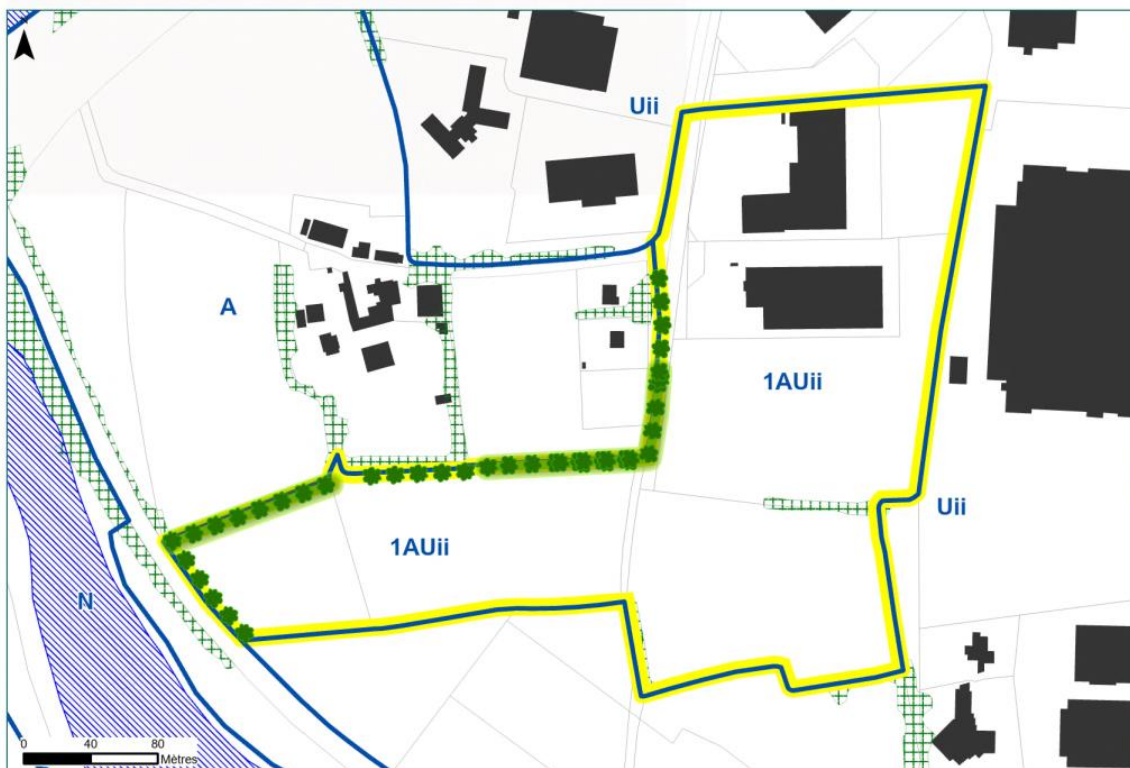
> L'aménagement de la zone doit participer à l'embellissement des abords de la RN12

> Maintenir la frange boisée et arbustive, à l'Ouest du site et la renforcer pour une bonne intégration paysagère des futures constructions

*Privilégier les opérations d'aménagement d'ensemble*

## Secteur de Lomogan - Saint-Martin-des-Champs - n°340

Orientation d'aménagement et de programmation



### Légende

 Zonage du PLUi	 Zones humides	<b>Orientations</b>
 Périmètre de l'OAP	 Espaces boisés existants	 Haie bocagère à conserver
		 Transition paysagère à réaliser

### FICHE D'IDENTITÉ DU SECTEUR

Zonage du PLUi : 1AUii

Surface : 80 454 m<sup>2</sup>

Vocation actuelle de la zone : Parcelles cultivées

Propriété : Maîtrise privée et publique

Présence des réseaux en capacité suffisante : Oui

### PROGRAMME

Vocation principale : Activités

Densité minimale pour les secteurs d'habitat : Non concerné

Hauteur maximale : Non concerné

Programmation : Non concerné

### PRINCIPES D'AMÉNAGEMENT

#### Accessibilité et déplacements :

> Réaliser des liaisons douces en accompagnement de la trame viaire

#### Organisation de l'urbanisation:

> Implanter préférentiellement les constructions de façon à optimiser les apports solaires

#### Patrimoine bâti et végétal:

> Respecter l'environnement bâti et le caractère patrimonial

> Veiller à l'intégration paysagère des nouvelles constructions

> Réaliser / restaurer une lisière paysagère d'essences locales sur la limite ouest afin d'assurer une transition harmonieuse avec la zone agricole adjacente

Privilégier les opérations d'aménagement d'ensemble



## > SAINT-THEGONNEC-LOC-EGUINER

### OAP sectorielles à vocation d'habitat

#### *Secteurs prioritaires*

OAP 341 – Park an Iliz.....	289
OAP 342 – Queledern.....	290
OAP 343 – Rue de Paris.....	291

#### *Secteurs secondaires*

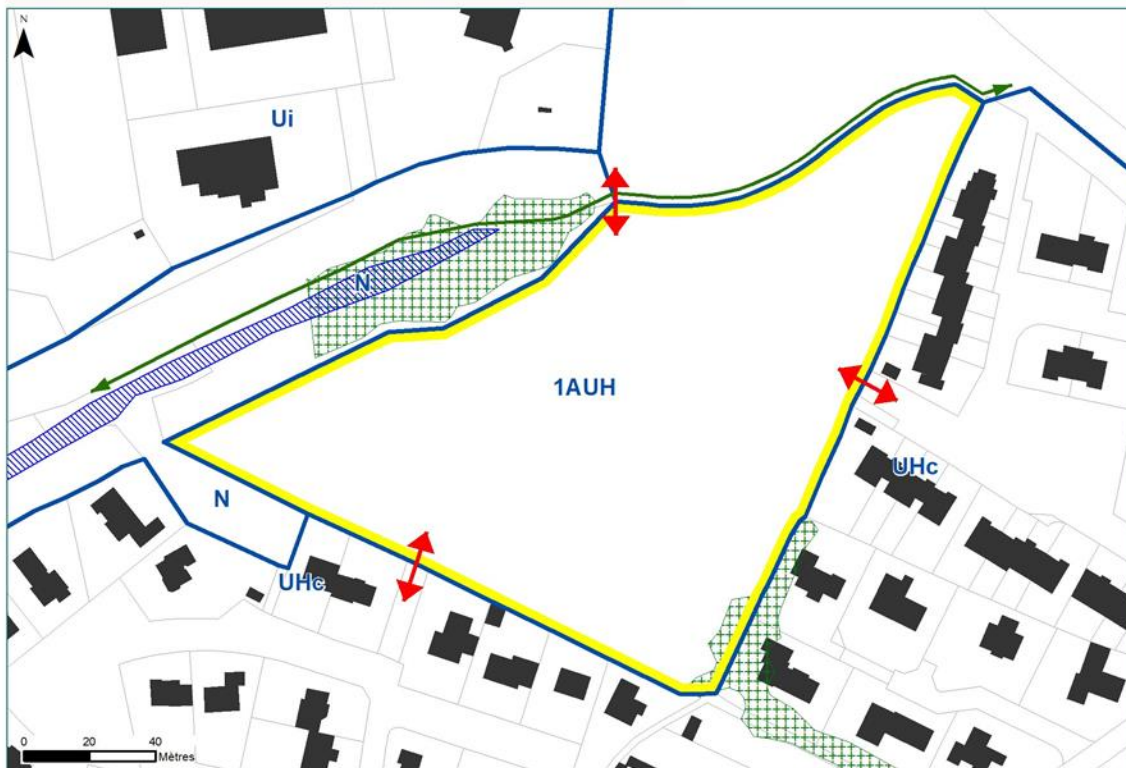
OAP 344 – Guelebara .....	292
OAP 345 – Route de Plounéour-Ménez .....	293
OAP 346 – Sud de la Route de Plounéour-Ménez.....	294

### OAP sectorielles à vocation d'activités économiques

OAP 347 – 1 de la ZI de la gare.....	295
OAP 348 – 2 de la ZI de la gare.....	296
OAP 349 – Rue du Château d'Eau .....	297

## Secteur avenue de Park an Iliz - Saint-Thégonnec-Loc-Eguiner - n°341

Orientation d'aménagement et de programmation



### Légende

	Zonage du PLU	<b>Orientations</b>
	périmètre de l'OAP	 Accès
	Zones humides	 Liaison douce existante
	Espaces boisés existants	

### FICHE D'IDENTITÉ DU SECTEUR

Zonage du PLU : 1AUH

Surface : 20 002 m<sup>2</sup>

Vocation actuelle de la zone : Prairies

Propriété : Maîtrise publique

Présence des réseaux en capacité suffisante : Oui

### PROGRAMME

Vocation principale : Habitat

Densité minimale pour les secteurs d'habitat : 1,8 logements / ha

Hauteur maximale : Rdc + 2 niveaux + combles/attique, soit 13 mètres au point le plus haut

Programmation : Secteur prioritaire (1)

### PRINCIPES D'AMÉNAGEMENT

#### Accessibilité et déplacements :

- > Aménager un accès sur la rue Georges Lacombe et un accès sur la cité de Bel Air
- > Réaliser des liaisons douces en accompagnement de la trame viaire

#### Organisation de l'urbanisation :

- > Implanter les constructions de façon à optimiser les apports solaires et à assurer l'intimité des ménages

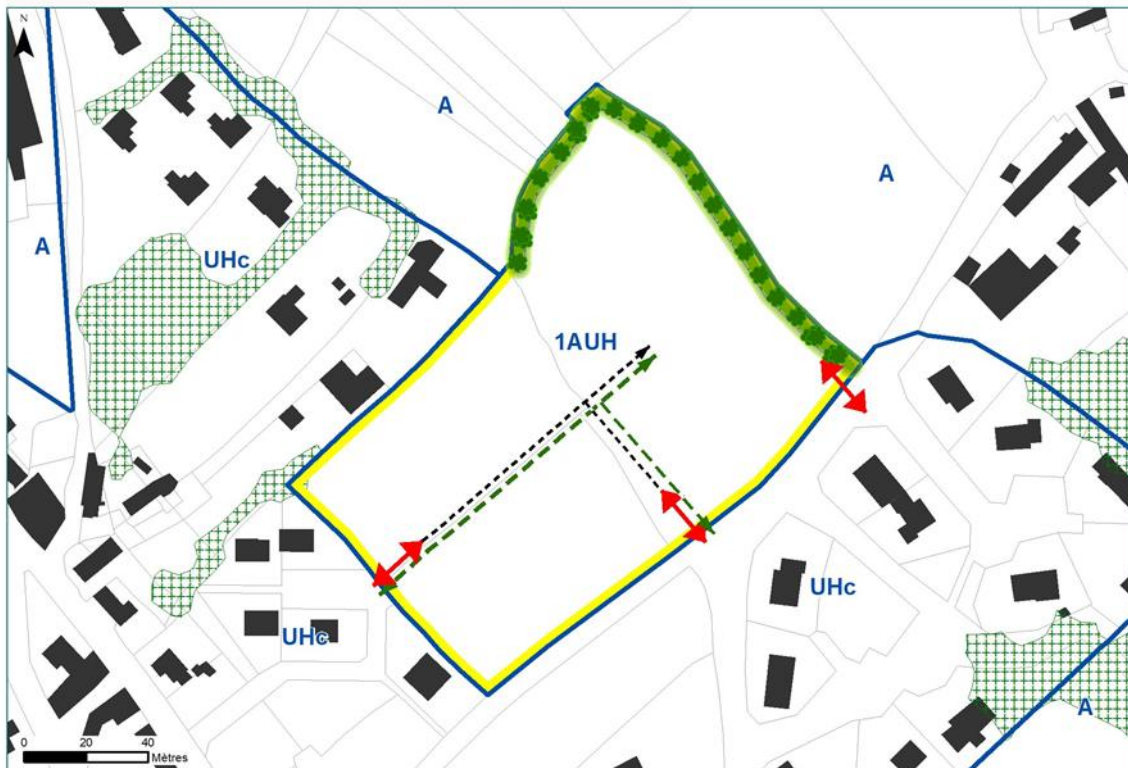
#### Patrimoine bâti et végétal :

- > Respecter l'environnement bâti et le caractère patrimonial
- > Réaliser une lisière paysagère d'essences locales sur la lisière nord du secteur afin de conserver la qualité spatiale de l'entrée de bourg







*Privilégier les opérations d'aménagement d'ensemble*

## Secteur Queledern - Saint-Thégonnec-Loc-Eguiner - n°342

Orientation d'aménagement et de programmation



### Légende

	Zonage du PLUi		Desserte automobile
	périmètre de l'OAP		Liaison douce à créer
	Espaces boisés existants		Transition paysagère à préserver

### Orientations



Accès

### FICHE D'IDENTITÉ DU SECTEUR

Zonage du PLUi : 1AUH

Surface : 17 343 m<sup>2</sup>

Vocation actuelle de la zone : Parcelles cultivées

Propriété : Maîtrise privée

Présence des réseaux en capacité suffisante : Oui

### PROGRAMME

Vocation principale : Habitat

Densité minimale pour les secteurs d'habitat : 14 logements / ha

Hauteur maximale : Rdc + 2 niveaux + combles/attique, soit 13 mètres au point le plus haut

Programmation : Secteur prioritaire (1)

### PRINCIPES D'AMÉNAGEMENT

#### Accessibilité et déplacements :

- > Aménager un accès sur la route des Monts d'Arrées et un accès sur la route de Queledern
- > Garantir l'accessibilité à l'ensemble de la zone.
- > Réaliser des liaisons douces en accompagnement de la trame viaire

#### Organisation de l'urbanisation:

- > Implanter les constructions de façon à optimiser les apports solaires et à assurer l'intimité des ménages

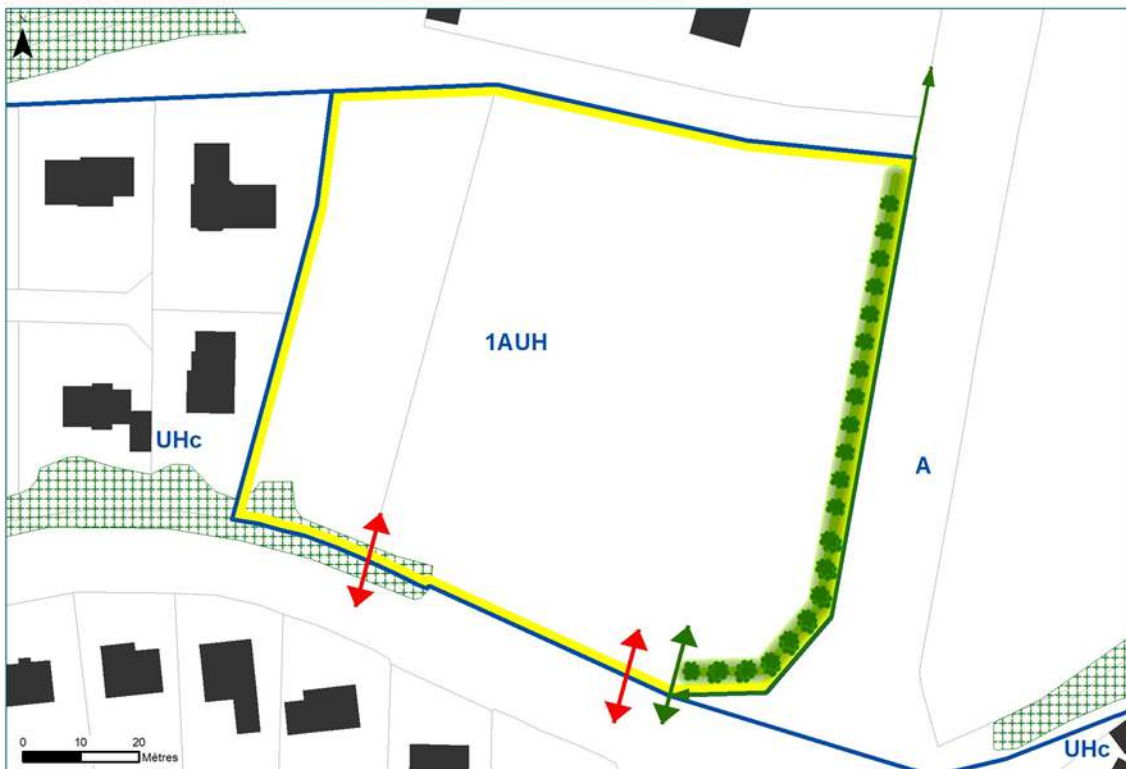
#### Patrimoine bâti et végétal:

- > Respecter l'environnement bâti et le caractère patrimonial
- > Préserver la trame bocagère
- > Réaliser une lisière paysagère d'essences locales sur la limite nord-est afin d'assurer une transition harmonieuse avec la zone agricole adjacente
- > Préserver les éléments favorables aux secteurs de chasse pour les chiroptères







*Opération d'aménagement à réaliser au fur et à mesure de l'avancée des équipements de la zone*

## Secteur rue de Paris - Saint-Thégonnec-Loc-Eguiner - n°343

Orientation d'aménagement et de programmation



### Légende

	Zonage du PLUi		Accès modes actifs
	périmètre de l'OAP		Liaison douce existante
	Espaces boisés existants		Transition paysagère à créer

### Orientations

 Accès

### FICHE D'IDENTITÉ DU SECTEUR

Zonage du PLUi : 1AUH

Surface : 8 988 m<sup>2</sup>

Vocation actuelle de la zone : Parcelles naturelles

Propriété : Maîtrise privée

Présence des réseaux en capacité suffisante : Oui

### PROGRAMME

Vocation principale : Habitat

Densité minimale pour les secteurs d'habitat : 18 logements / ha

Hauteur maximale : Rdc + 2 niveaux + combles/attique, soit 13 mètres au point le plus haut

Programmation : Secteur prioritaire (1)

### PRINCIPES D'AMÉNAGEMENT

#### Accessibilité et déplacements :

- > Aménager un accès sur la rue de Paris
- > Réaliser des liaisons douces en accompagnement de la trame viaire

#### Organisation de l'urbanisation:

- > Implanter les constructions de façon à optimiser les apports solaires et à assurer l'intimité des ménages

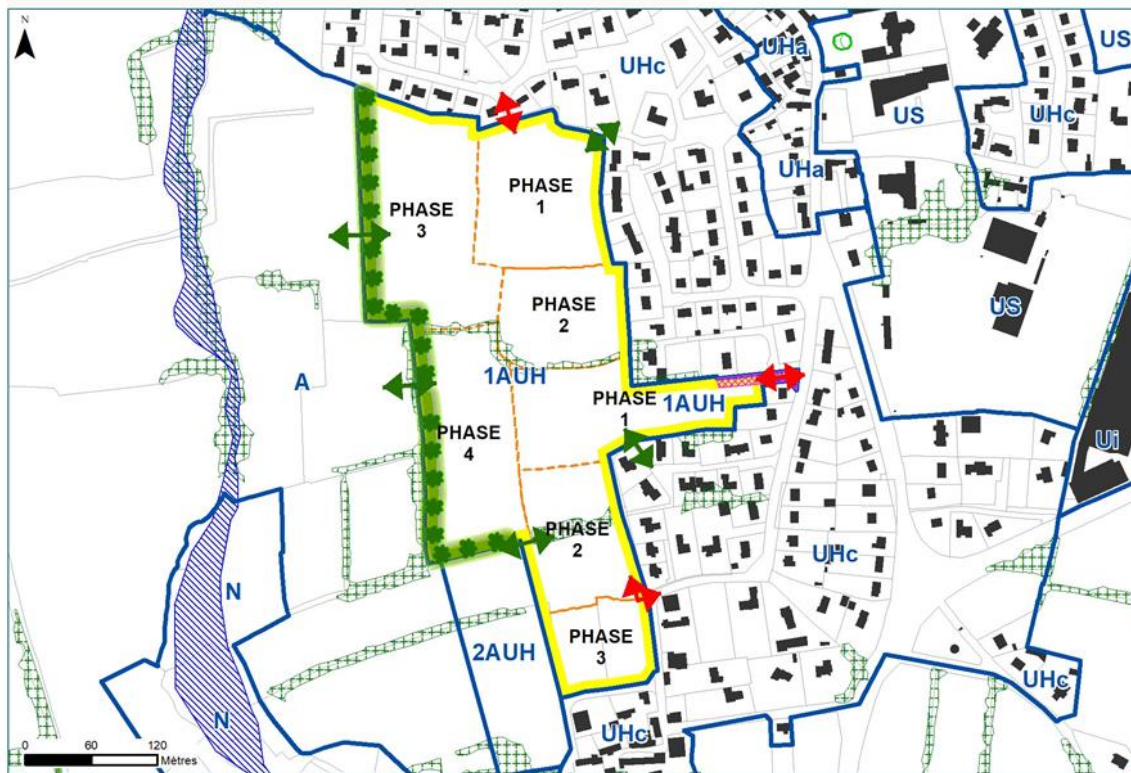
#### Patrimoine bâti et végétal:

- > Respecter l'environnement bâti et le caractère patrimonial
- > Préserver la trame bocagère
- > Réaliser une lisière paysagère d'essences locales sur les limites est et sud afin de valoriser esthétiquement l'entrée de bourg et d'assurer une transition harmonieuse avec la zone agricole adjacente
- > Préserver les éléments favorables aux secteurs de chasse pour les chiroptères












*Privilégier les opérations d'aménagement d'ensemble*

## Secteur de Guelebara - Saint-Thégonnec-Loc-Eguiner - n°344

Orientation d'aménagement et de programmation



### Légende

	Zonage du PLUi		Espaces boisés classés		Transition paysagère à réaliser
	périmètre de l'IOAP		Espaces boisés existants		Secteur de l'IOAP
	Emplacement réservé	<b>Orientations</b>			
	Zones humides		Accès		
	Haies existantes		Accès modes actifs		

### FICHE D'IDENTITÉ DU SECTEUR

Zonage du PLUi : 1AUH

Surface : 98 675 m<sup>2</sup>

Vocation actuelle de la zone : Parcelles cultivées

Propriété : Maîtrise privée / maîtrise publique

Présence des réseaux en capacité suffisante : Oui

### PROGRAMME

Vocation principale : Habitat

Densité minimale pour les secteurs d'habitat : Entre 10 et 27 logements / ha (cf étude CAUE)

Hauteur maximale : Rdc + 2 niveaux + combles/attique, soit 13 mètres au point le plus haut

Programmation : Secteur secondaire (2)

### PRINCIPES D'AMÉNAGEMENT

#### Accessibilité et déplacements :

- > Aménager un accès au nord depuis le lotissement Ménez Rouz et deux accès à l'est de la rue Guelebara
- > Privilégier l'aménagement des voiries principales sur des bocages pour conférer une ambiance particulière, un rythme et limitant leur aspect linéaire
- > Réaliser des liaisons douces en accompagnement de la trame viaire
- > Raccorder le chemin de randonnée en creux de vallon à l'ouest du site du futur quartier

#### Organisation de l'urbanisation:

- > Planter les constructions de façon à optimiser les apports solaires et à assurer l'intimité des ménages
- > Réaliser des espaces publics qui accompagneront les voiries structurantes et pourront être le support d'une gestion des eaux de ruissellement (cf étude CAUE)

#### Patrimoine bâti et végétal:

- > Respecter l'environnement bâti et le caractère patrimonial
- > Veiller à l'intégration paysagère des nouvelles constructions
- > Préserver la trame bocagère
- > Maintenir / renforcer une lisière paysagère sur la limite est afin d'assurer une transition harmonieuse avec la zone agricole adjacente
- > Préserver les éléments favorables aux secteurs de chasse pour les chiroptères



## Secteur route de Plounéour Ménez - Saint-Thégonnec-Loc-Eguiner - n°345

Orientation d'aménagement et de programmation



### Légende

- |   |                     |   |                           |
|---|---------------------|---|---------------------------|
|  | Zonage du PLUi      |  | Haie bocagère à conserver |
|  | périmètre de l'OAAP |  | Espaces boisés existants  |
| <b>Orientations</b>   |                     |   |                           |
|  | Accès               |   |                           |

### FICHE D'IDENTITÉ DU SECTEUR

Zonage du PLUi : 1AUH

Surface : 6 824 m<sup>2</sup>

Vocation actuelle de la zone : Parcelle cultivée

Propriété : Maîtrise privée

Présence des réseaux en capacité suffisante : Oui

### PROGRAMME

Vocation principale : Habitat

Densité minimale pour les secteurs d'habitat : 14 logements / ha

Hauteur maximale : Rdc + 2 niveaux + combles/attique, soit 13 mètres au point le plus haut

Programmation : Secteur secondaire (2)

### PRINCIPES D'AMÉNAGEMENT

#### Accessibilité et déplacements :

- > Aménager un accès sur la route de Plounéour-Ménez
- > Garantir l'accessibilité à l'ensemble de la zone.
- > Réaliser des liaisons douces en accompagnement de la trame viaire

#### Organisation de l'urbanisation:

- > Implanter les constructions de façon à optimiser les apports solaires et à assurer l'intimité des ménages

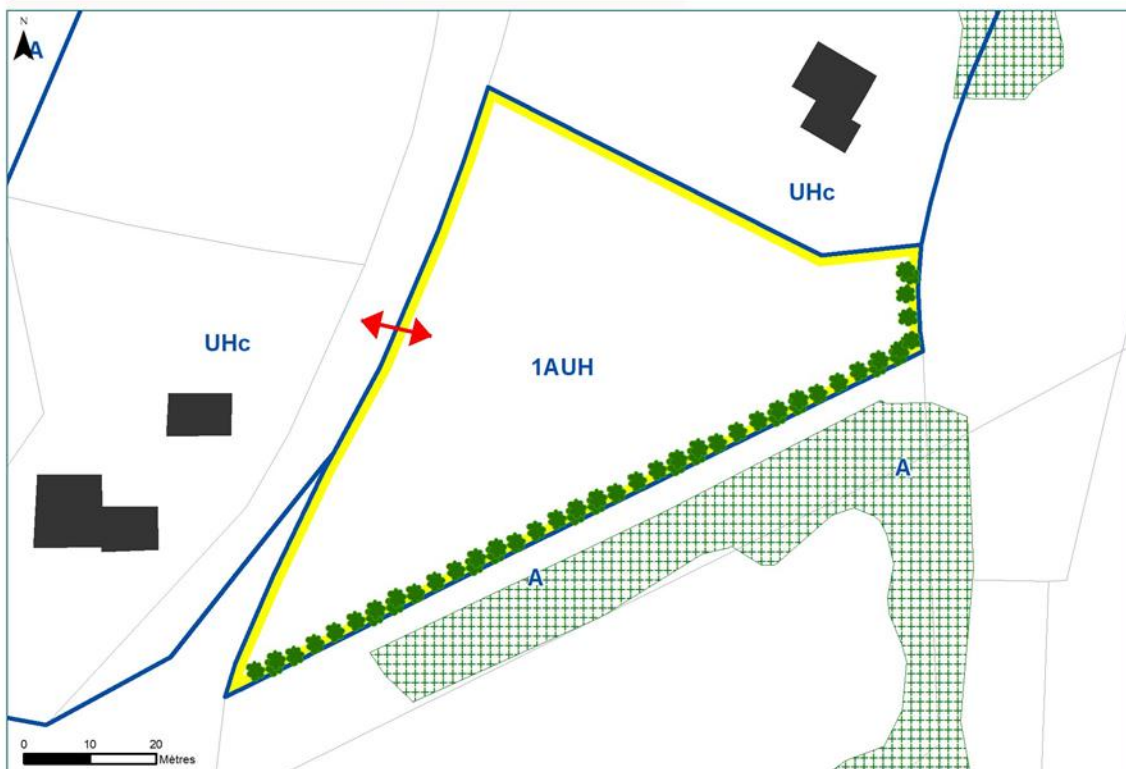
#### Patrimoine bâti et végétal:

- > Respecter l'environnement bâti et le caractère patrimonial
- > Préserver et mettre en valeur les haies bocagères existantes
- > Préserver les éléments favorables aux secteurs de chasse pour les chiroptères

*Privilégier les opérations d'aménagement d'ensemble*

## Secteur Sud de la route de Plounéour Ménez - Saint-Thégonnec-Loc-Eguiner - n°346

Orientation d'aménagement et de programmation



### Légende

- |   |                          |   |                           |
|---|--------------------------|---|---------------------------|
|  | Zonage du PLUi           |  | Haie bocagère à conserver |
|  | périmètre de l'OAP       |   |                           |
|  | Espaces boisés existants |   |                           |
| <b>Orientations</b>   |                          |   |                           |
|  | Accès                    |   |                           |

### FICHE D'IDENTITÉ DU SECTEUR

Zonage du PLUi : 1AUH  
 Surface : 4 021 m<sup>2</sup>  
 Vocation actuelle de la zone : Parcelle cultivée  
 Propriété : Maîtrise privée  
 Présence des réseaux en capacité suffisante : Oui

### PROGRAMME

Vocation principale : Habitat  
 Densité minimale pour les secteurs d'habitat : 14 logements / ha  
 Hauteur maximale : Rdc + 2 niveaux + combles/attique, soit 13 mètres au point le plus haut  
 Programmation : Secteur secondaire (2)

### PRINCIPES D'AMÉNAGEMENT

#### Accessibilité et déplacements :

- > Aménager un accès sur la route de Plounéour-Ménez
- > Garantir l'accessibilité à l'ensemble de la zone.
- > Réaliser des liaisons douces en accompagnement de la trame viaire

#### Organisation de l'urbanisation:

- > Implanter les constructions de façon à optimiser les apports solaires et à assurer l'intimité des ménages

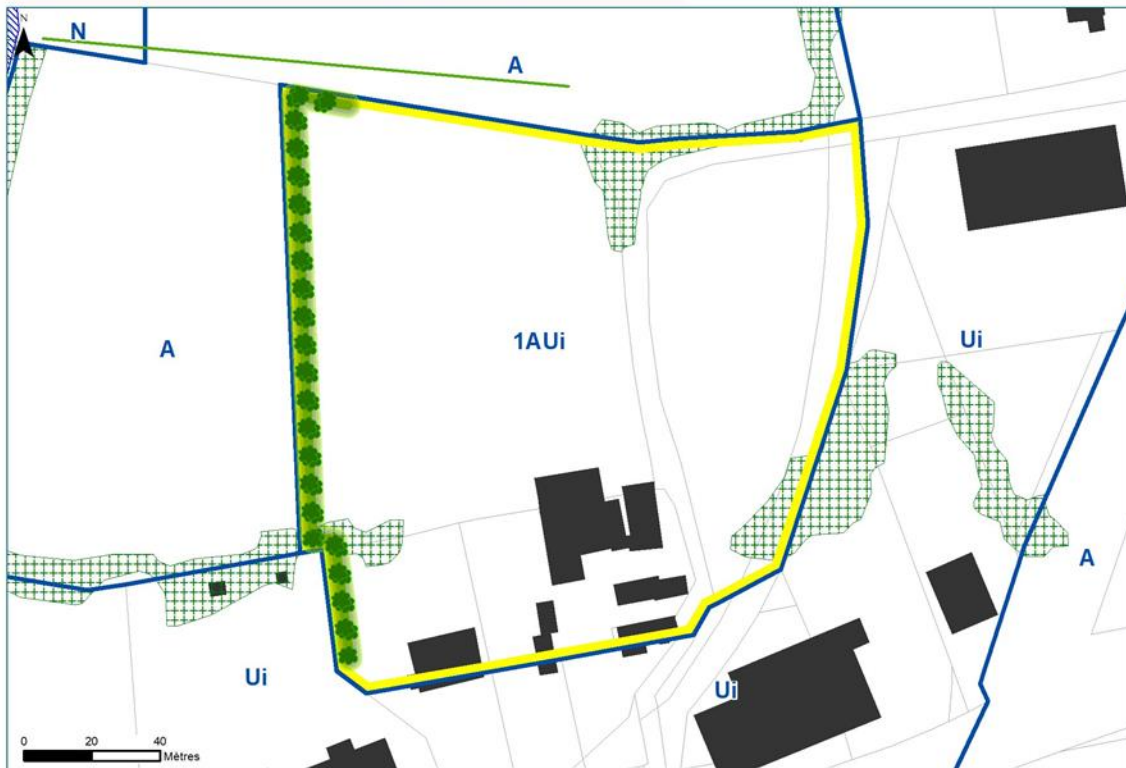
#### Patrimoine bâti et végétal:

- > Respecter l'environnement bâti et le caractère patrimonial
- > Préserver et mettre en valeur les haies bocagères existantes afin de valoriser esthétiquement l'entrée de bourg et d'assurer une transition harmonieuse avec l'espace agricole adjacent

*Privilégier les opérations d'aménagement d'ensemble*

## Secteur 1 de la ZI de la Gare - Saint-Thégonnec-Loc-Eguiner - n°347

Orientation d'aménagement et de programmation



### Légende

	Zonage du PLUi	<b>Orientations</b>
	périmètre de l'OAP	 Transition paysagère à réaliser
	Zones humides	
	Haies existantes	
	Espaces boisés existants	

### FICHE D'IDENTITÉ DU SECTEUR

Zonage du PLUi : 1AUi

Surface : 24 238 m<sup>2</sup>

Vocation actuelle de la zone : Parcelles cultivées et bâtis agricoles

Propriété : Maîtrise privée

Présence des réseaux en capacité suffisante : Oui

### PROGRAMME

Vocation principale : Activités économiques

Densité minimale pour les secteurs d'habitat : Non concerné

Hauteur maximale : Non concerné

Programmation : Non concerné

### PRINCIPES D'AMÉNAGEMENT

#### Accessibilité et déplacements :

> Réaliser des liaisons douces en accompagnement de la trame viaire

#### Organisation de l'urbanisation:

> Implanter préférentiellement les constructions de façon à optimiser les apports solaires

#### Patrimoine bâti et végétal:

> Respecter l'environnement bâti et le caractère patrimonial

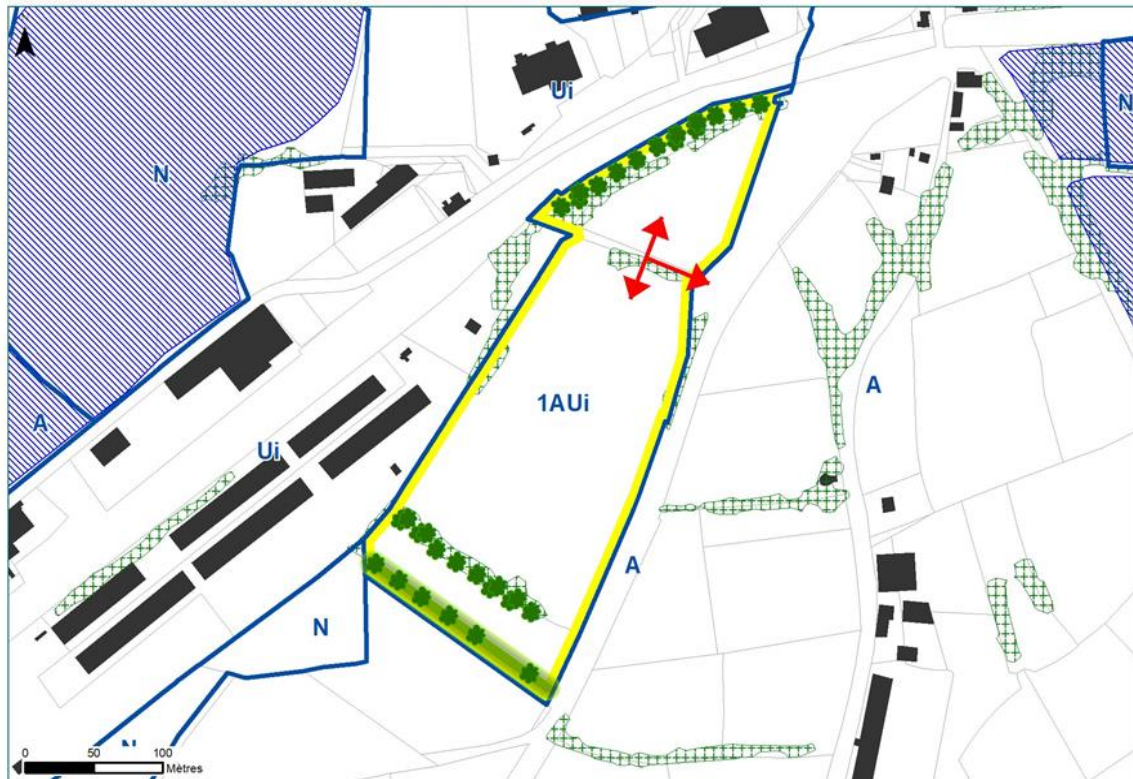
> Veiller à l'intégration paysagère des nouvelles constructions

> Réaliser une lisière paysagère d'essences locales sur la limite ouest afin d'assurer une transition harmonieuse avec la zone agricole adjacente









*Privilégier les opérations d'aménagement d'ensemble*

## Secteur 2 de la ZI de la Gare - Saint-Thégonnec-Loc-Eguiner - n°348

Orientation d'aménagement et de programmation



### Légende

 Zonage du PLUi	<b>Orientations</b>
 périmètre de l'OAP	 Accès
 Zones humides	 Haie bocagère à conserver/renforcer
 Espaces boisés classés	 Transition paysagère à réaliser
 Espaces boisés existants	

### FICHE D'IDENTITÉ DU SECTEUR

Zonage du PLUi : 1AUi

Surface : 56 056 m<sup>2</sup>

Vocation actuelle de la zone : Parcelles cultivées

Propriété : Maîtrise privée

Présence des réseaux en capacité suffisante : Oui

### PROGRAMME

Vocation principale : Activités économiques

Densité minimale pour les secteurs d'habitat : Non concerné

Hauteur maximale : Non concerné

Programmation : Non concerné

### PRINCIPES D'AMÉNAGEMENT

#### Accessibilité et déplacements :

- > Aménager un accès sur la RD 18 et garantir la desserte internet de l'ensemble de la zone depuis la voir existante
- > Réaliser des liaisons douces en accompagnement de la trame viaire

#### Organisation de l'urbanisation:

- > Implanter préférentiellement les constructions de façon à optimiser les apports solaires

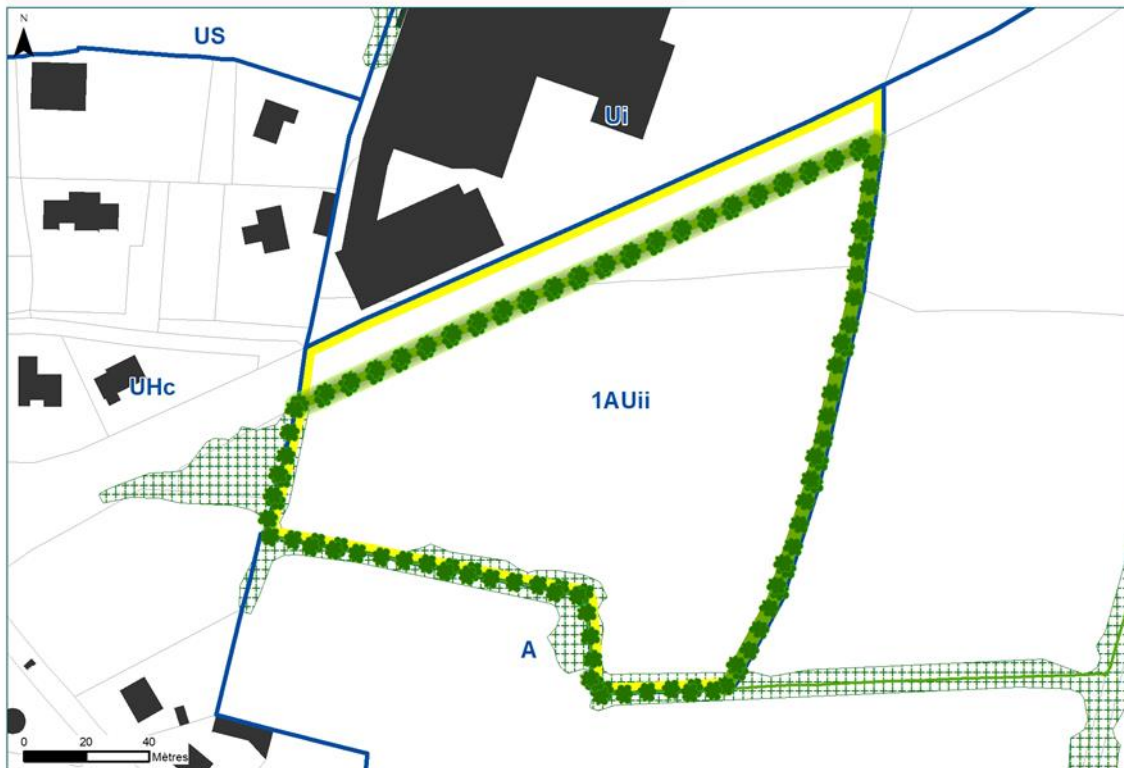
#### Patrimoine bâti et végétal:

- > Respecter l'environnement bâti et le caractère patrimonial
- > Veiller à l'intégration paysagère des nouvelles constructions
- > Réaliser une lisière paysagère d'essences locales sur la limite sud afin d'assurer une transition harmonieuse avec la zone agricole adjacente








*Privilégier les opérations d'aménagement d'ensemble*

## Secteur Rue du Château d'Eau - Saint-Thégonnec-Loc-Eguiner - n°349

Orientation d'aménagement et de programmation



### Légende

 Zonage du PLUi	<b>Orientations</b>
 périmètre de l'OAP	 Haie bocagère à conserver
 Haies existantes	 Haie à créer
 Espaces boisés existants	 Transition paysagère à créer

### FICHE D'IDENTITÉ DU SECTEUR

Zonage du PLUi : 1AUii

Surface : 21 801 m<sup>2</sup>

Vocation actuelle de la zone : Parcelles cultivées

Propriété : Maîtrise privée

Présence des réseaux en capacité suffisante : Oui

### PROGRAMME

Vocation principale : Activités économiques

Densité minimale pour les secteurs d'habitat : Non concerné

Hauteur maximale : Non concerné

Programmation : Non concerné

### PRINCIPES D'AMÉNAGEMENT

#### Accessibilité et déplacements :

> 1 accès maximum pourra être réalisé sur la RD118

> Réaliser des liaisons douces en accompagnement de la trame viaire

#### Organisation de l'urbanisation:

> Implanter préférentiellement les constructions de façon à optimiser les apports solaires

#### Patrimoine bâti et végétal:

> Respecter l'environnement bâti et le caractère patrimonial

> Préserver la trame bocagère existante permettant d'assurer une transition harmonieuse avec la zone agricole limitrophe

> Veiller à l'intégration paysagère des nouvelles constructions

*Privilégier les opérations d'aménagement d'ensemble*

## > SAINTE-SEVE

### **OAP sectorielles à vocation d'habitat**

#### *Secteurs prioritaires*

OAP 361 – Kerily 1 .....	299
OAP 362 – Kerprigent.....	300
OAP 363 – La Croix .....	301
OAP 364 – Croaz Villar.....	302

### **OAP sectorielle à vocation d'activités économiques**

OAP 365 – Coat Conval.....	303
----------------------------	-----

### **OAP sectorielles à vocation de réalisation de projets de production d'énergie renouvelable par panneaux photovoltaïques au sol**

OAP 366 – Trébompé .....	304
--------------------------	-----

## Secteur Kerily - Sainte-Sève - n°361

Orientation d'aménagement et de programmation



### Légende

 Zonage du PLUi	 Espaces boisés existants	 Liaison douce à créer
 Périmètre de l'OAP	Orientations	 Accès

### FICHE D'IDENTITÉ DU SECTEUR

Zonage du PLUi : 1AUH

Surface : 20 651 m<sup>2</sup>

Vocation actuelle de la zone : Parcelle cultivée

Propriété : Maîtrise privée

Présence des réseaux en capacité suffisante : Oui

### PROGRAMME

Vocation principale : Habitat

Densité minimale pour les secteurs d'habitat : 15 logements / ha

Hauteur maximale : Rdc + 2 niveaux + combles/attique, soit 13 mètres au point le plus haut

Programmation : Secteur prioritaire (1)

### PRINCIPES D'AMÉNAGEMENT

#### Accessibilité et déplacements :

> Réaliser des liaisons douces en accompagnement de la trame viaire

#### Organisation de l'urbanisation:

> Implanter les constructions de façon à optimiser les apports solaires et à assurer l'intimité des ménages

#### Patrimoine bâti et végétal:

> Respecter l'environnement bâti et le caractère patrimonial

Privilégier les opérations d'aménagement d'ensemble

Des risques liés aux remontées de nappes et au retrait-gonflement des sols argileux sont présents sur ce secteur (Voir règlement graphique - Tome 2 et règlement écrit - Dispositions générales)

## Secteur Kerprigent - Sainte-Sève - n°362

Orientation d'aménagement et de programmation



### Légende

	Zonage du PLUi		Espaces boisés existants	Orientations
	Périmètre de l'OAP			 Accès

### FICHE D'IDENTITÉ DU SECTEUR

Zonage du PLUi : 1AUH  
 Surface : 18 489 m<sup>2</sup>  
 Vocation actuelle de la zone : Parcelle cultivée  
 Propriété : Maîtrise privée  
 Présence des réseaux en capacité suffisante : Oui

### PROGRAMME

Vocation principale : Habitat  
 Densité minimale pour les secteurs d'habitat : 15 logements / ha  
 Hauteur maximale : Rdc + 2 niveaux + combles/attique, soit 13 mètres au point le plus haut  
 Programmation : Secteur prioritaire (1)

### PRINCIPES D'AMÉNAGEMENT

#### Accessibilité et déplacements :

> Réaliser des liaisons douces en accompagnement de la trame viaire

#### Organisation de l'urbanisation:

> Implanter les constructions de façon à optimiser les apports solaires et à assurer l'intimité des ménages

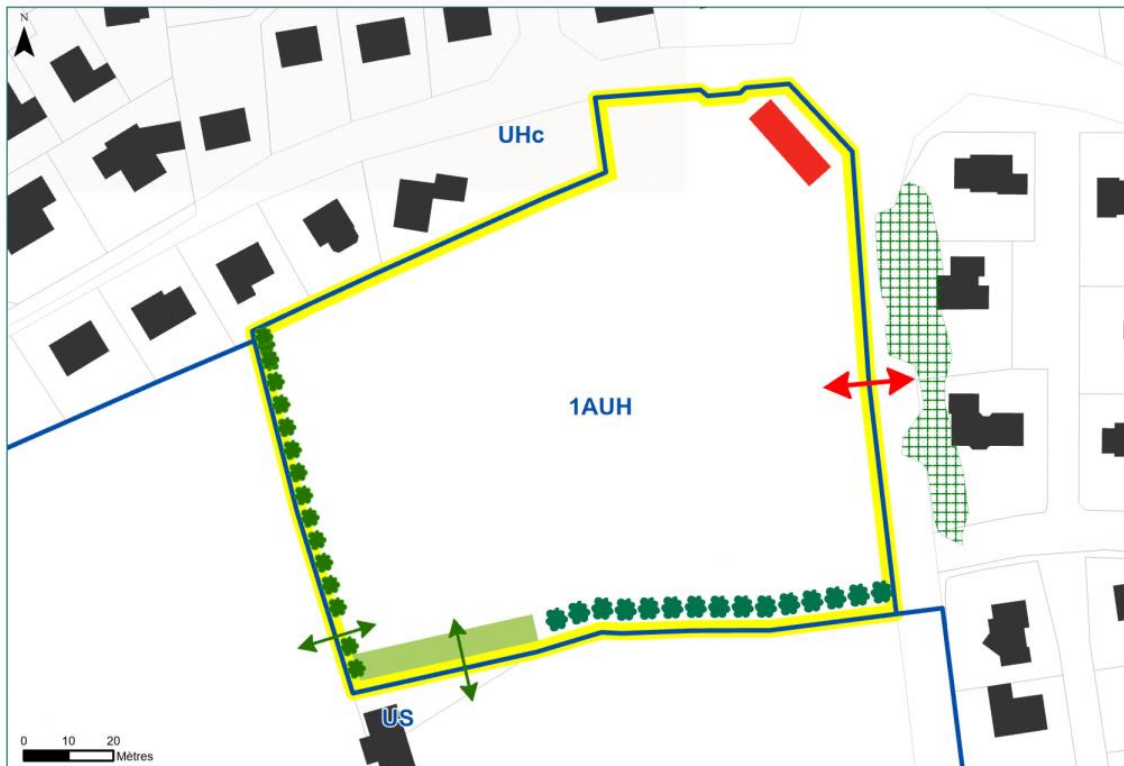
#### Patrimoine bâti et végétal:

> Respecter l'environnement bâti et le caractère patrimonial  
 > Réaliser une lisière paysagère d'essences locales sur les limites nord et ouest afin d'assurer une transition harmonieuse avec la zone agricole adjacente et de valoriser la qualité spatiale de l'entrée de bourg










Privilégier les opérations d'aménagement d'ensemble

## Secteur de la Croix - Sainte-Sève - n°363

Orientation d'aménagement et de programmation



### Légende

 Zonage du PLUi	<b>Orientations</b>	 Haie bocagère à conserver/renforcer
 Périmètre de l'OAP	 Accès	 Zone Tampon
 Espaces boisés existants	 Accès pour les modes actifs	 Zone tampon (sécurisation de la zone à proximité du rond-point)
	 Haie bocagère à conserver	

### FICHE D'IDENTITÉ DU SECTEUR

Zonage du PLUi : 1AUH  
 Surface : 13 560 m<sup>2</sup>  
 Vocation actuelle de la zone : Parcelle cultivée  
 Propriété : Maîtrise privée  
 Présence des réseaux en capacité suffisante : Oui

### PROGRAMME

Vocation principale : Habitat  
 Densité minimale pour les secteurs d'habitat : 15 logements / ha  
 Hauteur maximale : Rdc + 2 niveaux + combles/attique, soit 13 mètres au point le plus haut  
 Programmation : Secteur prioritaire (1)

### PRINCIPES D'AMÉNAGEMENT

#### Accessibilité et déplacements :

- > Aménager un accès à l'est sur la voie qui la longe
- > Réaliser des liaisons douces en accompagnement de la trame viaire
- > Aménager des accès réservés aux modes actifs vers les équipements

#### Organisation de l'urbanisation:

- > Implanter préférentiellement les constructions de façon à optimiser les apports solaires
- > Mettre en place une zone tampon entre la salle des fêtes et la zone habitée (parking partagé, espace arboré, etc)

#### Patrimoine bâti et végétal:

- > Respecter l'environnement bâti et le caractère patrimonial
- > Préserver et mettre en valeur les haies bocagères existantes

Privilégier les opérations d'aménagement d'ensemble

## Secteur Croaz Villar - Sainte-Sève - n°364

Orientation d'aménagement et de programmation



### Légende

 Zonage du PLUi	 Espaces boisés existants	 Haie bocagère à conserver
 Périmètre de l'OAP	 Accès	 Haie bocagère à créer

### FICHE D'IDENTITÉ DU SECTEUR

Zonage du PLUi : 1AUH  
 Surface : 24 654 m<sup>2</sup>  
 Vocation actuelle de la zone : Parcelles cultivées  
 Propriété : Maîtrise privée  
 Présence des réseaux en capacité suffisante : Oui

### PROGRAMME

Vocation principale : Habitat  
 Densité minimale pour les secteurs d'habitat : 15 logements / ha  
 Hauteur maximale : Rdc + 2 niveaux + combles/attique, soit 13 mètres au point le plus haut  
 Programmation : Secteur prioritaire (1)

### PRINCIPES D'AMÉNAGEMENT

#### Accessibilité et déplacements :

> Réaliser des liaisons douces en accompagnement de la trame viaire

#### Organisation de l'urbanisation:

> Implanter les constructions de façon à optimiser les apports solaires et à assurer l'intimité des ménages

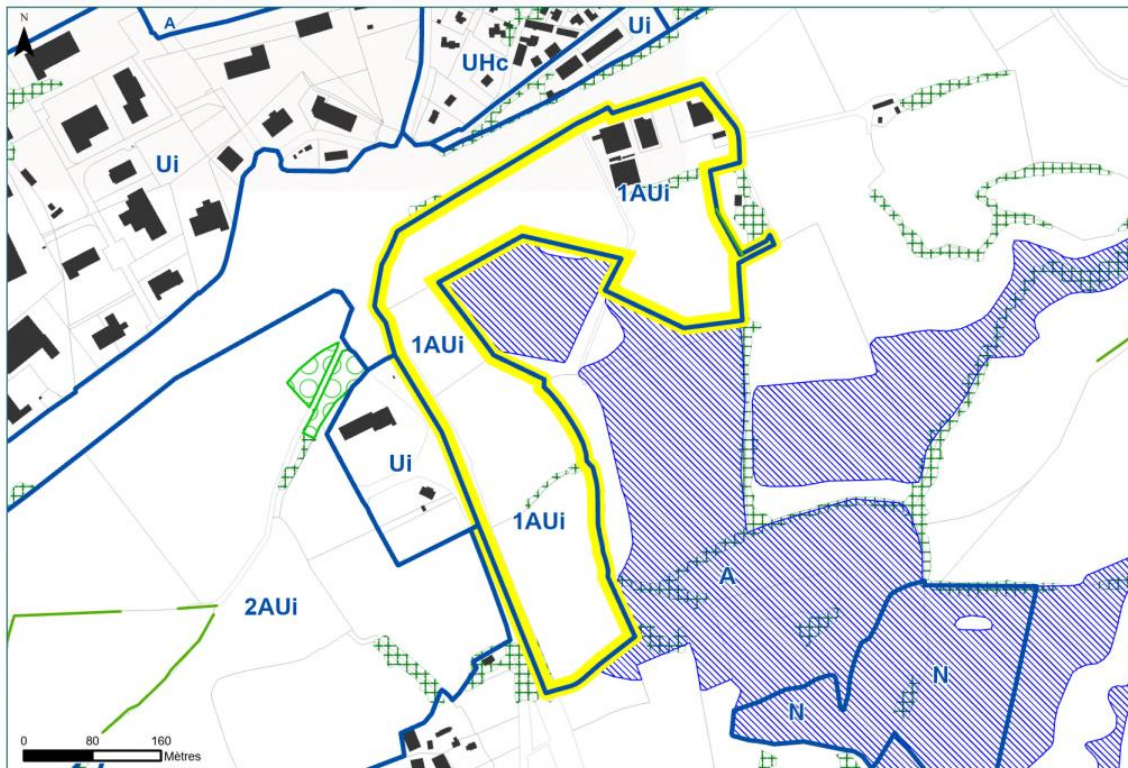
#### Patrimoine bâti et végétal:

- > Respecter l'environnement bâti et le caractère patrimonial
- > Préserver et mettre en valeur les haies bocagères existantes
- > Réaliser une lisière paysagère d'essences locales en limite nord afin d'assurer une transition harmonieuse avec la zone agricole adjacente







Privilégier les opérations d'aménagement d'ensemble

## Secteur Coat Conval - Sainte-Sève - n°365

Orientation d'aménagement et de programmation



### Légende

 Zonage du PLU	 Zones humides	 Espaces boisés classés
 Périmètre de l'OAP	 Haies existantes	 Espaces boisés existants

### FICHE D'IDENTITÉ DU SECTEUR

Zonage du PLU : 1AU

Surface : 122 820 m<sup>2</sup>

Vocation actuelle de la zone : Parcelles cultivées

Propriété : Maîtrise privée

Présence des réseaux en capacité suffisante : Oui

### PROGRAMME

Vocation principale : Activités économiques

Densité minimale pour les secteurs d'habitat : Non concerné

Hauteur maximale : Non concerné

Programmation : Non concerné

### PRINCIPES D'AMÉNAGEMENT

#### Accessibilité et déplacements :

> Réaliser des liaisons douces en accompagnement de la trame viaire

#### Organisation de l'urbanisation:

> Implanter préférentiellement les constructions de façon à optimiser les apports solaires

#### Patrimoine bâti et végétal:

> Respecter l'environnement bâti et le caractère patrimonial

> Veiller à l'intégration paysagère des nouvelles constructions

> Préserver et mettre en valeur les haies bocagères existantes

Privilégier les opérations d'aménagement d'ensemble

## Secteur Trébompé - Sainte-Sève - n°366

Orientation d'aménagement et de programmation



### Légende

 Zonage du PLUi	 Espaces boisés classés	Orientations  Accès  Haie bocagère à créer  Haie/talus à conserver/renforcer
 Périmètre de l'OAP	 Espaces boisés existants	
 Zones humides		

### FICHE D'IDENTITÉ DU SECTEUR

Zonage du PLUi : Apv  
 Surface : 38 389 m<sup>2</sup>  
 Vocation actuelle de la zone : ancienne décharge  
 Propriété : Maîtrise publique  
 Présence des réseaux en capacité suffisante : Oui

### PROGRAMME

Vocation principale : production d'énergie renouvelable par installation de panneaux photovoltaïques au sol  
 Densité minimale pour les secteurs d'habitat : Non concerné  
 Hauteur maximale : Non concerné  
 Programmation : Non concerné

### PRINCIPES D'AMÉNAGEMENT

#### Accessibilité et déplacements :

> Prévoir un accès en double sens via la route de la ZA de Pen Prat

#### Organisation de l'urbanisation:

- > Implanter préférentiellement les panneaux solaires de façon à optimiser la production d'électricité
  - > Prévoir la réversibilité des installations et limiter leur impact sur les sols
  - > Prévoir une installation des panneaux sur longrines au regard de la pollution des sols
- Patrimoine bâti et végétal:**
- > Respecter l'environnement et les transitions paysagères
  - > Prévoir un recul de trois mètres par rapport aux éléments paysagers identifiés
  - > Veiller à l'intégration paysagère des nouvelles constructions

Les installations devront être implantées de façon à avoir le moins d'impact possible sur l'environnement

## > TAULE

### OAP sectorielles à vocation d'habitat

#### *Secteurs prioritaires*

OAP 371 – Résidence Roz Véliou .....	306
OAP 372 – Rue du terrain des sports .....	307
OAP 373 – Rue de la Garenne .....	308

#### *Secteurs secondaires*

OAP 374 – Rue des Haras .....	309
OAP 375 – Lanninor (Nord) .....	310
OAP 376 – Lanninor (Ouest).....	311
OAP 377 – Nord du bourg (Longchamps).....	312
OAP 378 – Route de Henvic .....	313

### OAP sectorielles à vocation d'activités économiques

OAP 379 – 1 de la ZA des Ajoncs.....	314
OAP 380 – 2 de la ZA des Ajoncs.....	315
OAP 381 – Bel Air .....	316

## Secteur de la Résidence Roz Velion - Taulé - n°371

Orientation d'aménagement et de programmation



### Légende

 Zonage du PLUi

 Espaces boisés existants

Orientations

 Périmètre de l'OAP

 Accès

### FICHE D'IDENTITÉ DU SECTEUR

Zonage du PLUi : UHc

Surface : 4 037 m<sup>2</sup>

Vocation actuelle de la zone : Parcelles naturelles

Propriété : Maîtrise privée et publique (Commune de Taulé)

Présence des réseaux en capacité suffisante : Oui

### PROGRAMME

Vocation principale : Habitat

Densité minimale pour les secteurs d'habitat : 6 logements

Hauteur maximale : Rdc + 2 niveaux + combles/attique, soit 13 mètres au point le plus haut

Programmation : Secteur prioritaire (1)

### PRINCIPES D'AMÉNAGEMENT

#### Accessibilité et déplacements :

- > Réaliser des liaisons douces en accompagnement de la trame viaire
- > Aménager un seul accès principal au nord-est de la zone et permettant la liaison avec la Résidence Roz Velion

#### Organisation de l'urbanisation:

- > Implanter les constructions de façon à optimiser les apports solaires et à assurer l'intimité des ménages

#### Patrimoine bâti et végétal:

- > Respecter l'environnement bâti et le caractère patrimonial

Privilégier les opérations d'aménagement d'ensemble

## Secteur de la rue du Terrain des Sports - Taulé - n°372

Orientation d'aménagement et de programmation



### Légende

 Zonage du PLUi

 Périmètre de l'OAP

 Espaces boisés existants

Orientations

 Accès

 Haie bocagère à conserver

 Transition paysagère à créer

### FICHE D'IDENTITÉ DU SECTEUR

Zonage du PLUi : 1AUH

Surface : 8 108 m<sup>2</sup>

Vocation actuelle de la zone : Parcelle naturelle

Propriété : Maîtrise privée

Présence des réseaux en capacité suffisante : Oui

### PROGRAMME

Vocation principale : Habitat

Densité minimale pour les secteurs d'habitat : 14 logements

Hauteur maximale : Rdc + 2 niveaux + combles/attique, soit 13 mètres au point le plus haut

Programmation : Secteur prioritaire (1)

### PRINCIPES D'AMÉNAGEMENT

#### Accessibilité et déplacements :

- > Réaliser des liaisons douces en accompagnement de la trame viaire
- > Aménager un accès unique, rue du terrain des sports, permettant de desservir l'ensemble des lots

#### Organisation de l'urbanisation:

- > Implanter les constructions de façon à optimiser les apports solaires et à assurer l'intimité des ménages

#### Patrimoine bâti et végétal:

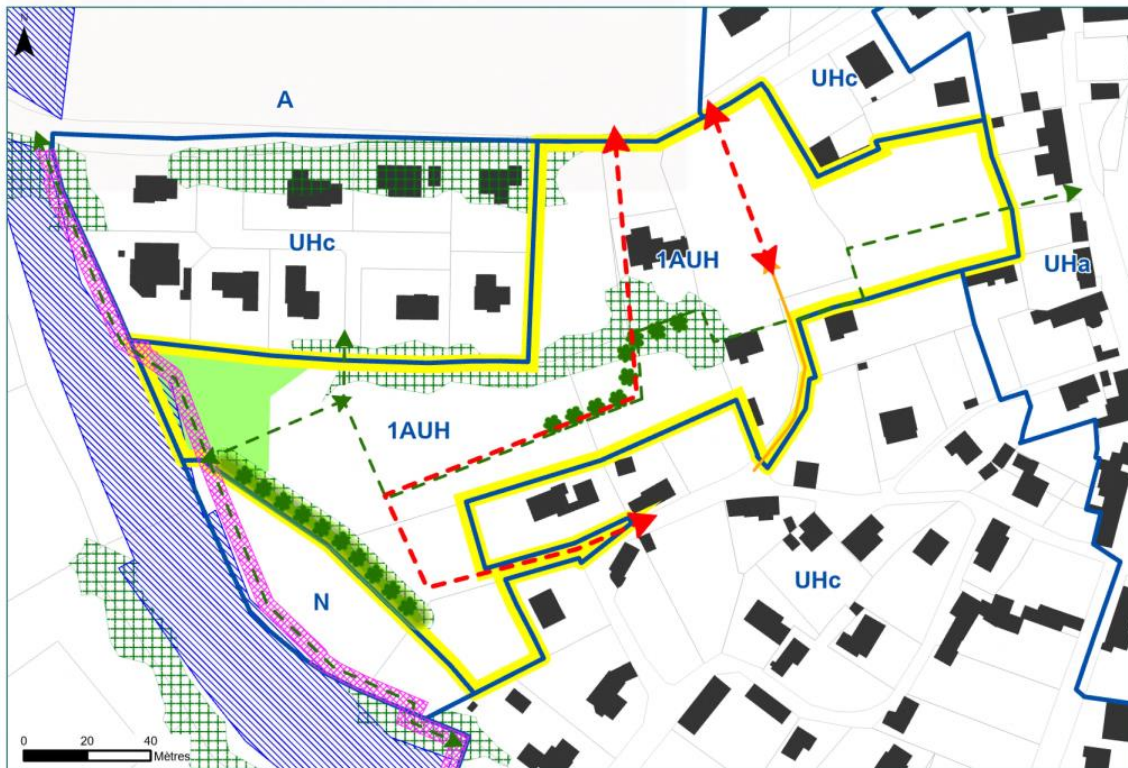
- > Respecter l'environnement bâti et le caractère patrimonial
- > Préserver et mettre en valeur les haies bocagères existantes
- > Réaliser une lisière paysagère d'essences locales en limite est de la zone

Opération d'aménagement à réaliser au fur et à mesure de l'avancée des équipements de la zone














## Secteur rue de la Garenne - Taulé - n°373

Orientation d'aménagement et de programmation



### Légende

 Zonage du PLUi	 Espaces boisés existants	 Voie secondaire intégrant chaussée et entrée à sens unique
 Périmètre de l'OAP	<b>Orientations</b>	 Haie à conserver/renforcer/à créer
 Emplacement réservé	 Liaison douce à créer	 Transition paysagère à préserver et à renforcer
 Zones humides	 Voie principale intégrant chaussée et entrée à double sens	 Îlot vert commun à créer

### FICHE D'IDENTITÉ DU SECTEUR

Zonage du PLUi : 1AUH

Surface : 19 008 m<sup>2</sup>

Vocation actuelle de la zone : Parcelles naturelles et jardin privé

Propriété : Maîtrise publique (EPF Bretagne) et privée (parcelle AE 81)

Présence des réseaux en capacité suffisante : Oui

### PROGRAMME

Vocation principale : Habitat

Densité minimale pour les secteurs d'habitat : 18 logements / ha

Hauteur maximale : Rdc + 2 niveaux + combles/attique, soit 13 mètres au point le plus haut

Programmation : Secteur prioritaire (1)

### PRINCIPES D'AMÉNAGEMENT

#### Accessibilité et déplacements :

- > Réaliser des liaisons douces en accompagnement de la trame viaire
- > Réaliser des accès double sens au Nord via la rue de Penzé et au Sud via la rue de la Garenne

#### Organisation de l'urbanisation:

- > Implanter les constructions de façon à optimiser les apports solaires et à assurer l'intimité des ménages
- > Intégrer le dénivelé du terrain lors de l'aménagement général de la zone

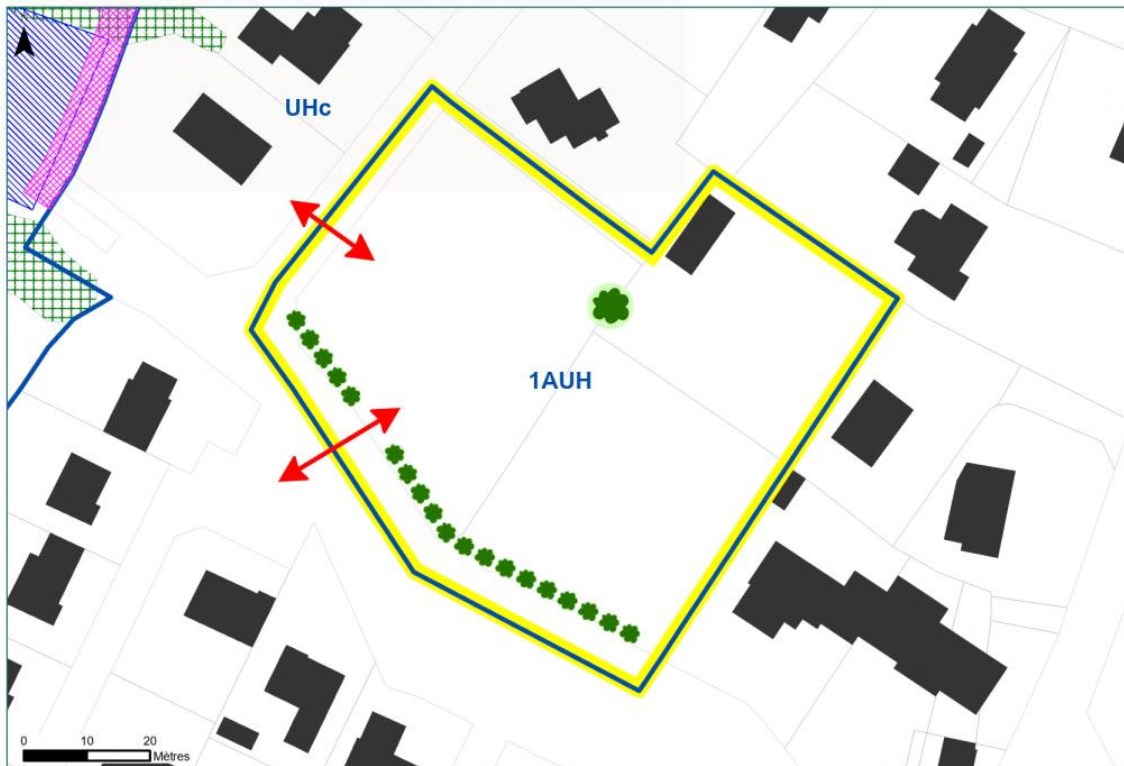
#### Patrimoine bâti et végétal:

- > Respecter l'environnement bâti et le caractère patrimonial
- > Préserver et renforcer la transition paysagère en limite ouest et en interface avec la zone humide afin de favoriser une transition harmonieuse entre les espaces bâtis et les espaces naturels
- > Aménager un îlot vert commun en préservant au maximum les espaces arborés



Privilégier les opérations d'aménagement d'ensemble

## Secteur de la rue des Haras - Taulé - n°374

Orientation d'aménagement et de programmation



### Légende

 Zonage du PLUi	 Zones humides	 Haie bocagère à conserver
 Périmètre de l'OAP	 Espaces boisés existants	 arbre à conserver
 Emplacement réservé	Orientations	
	 Accès	

### FICHE D'IDENTITÉ DU SECTEUR

Zonage du PLUi : 1AUH  
 Surface : 5 340 m<sup>2</sup>  
 Vocation actuelle de la zone : Parcelles naturelles  
 Propriété : Maîtrise privée  
 Présence des réseaux en capacité suffisante : Oui

### PROGRAMME

Vocation principale : Habitat  
 Densité minimale pour les secteurs d'habitat : 8 logements  
 Hauteur maximale : Rdc + 2 niveaux + combles/attique, soit 13 mètres au point le plus haut  
 Programmation : Secteur secondaire (2)

### PRINCIPES D'AMÉNAGEMENT

#### Accessibilité et déplacements :

- > Réaliser des liaisons douces en accompagnement de la trame viaire. Elles devront être connectées avec le réseau de circulation piétonne du bourg qui passe en limite sud
- > Aménager deux accès principaux, le premier depuis la rue des Haras et le second depuis la rue de la Garenne

#### Organisation de l'urbanisation:

- > Implanter les constructions de façon à optimiser les apports solaires et à assurer l'intimité des ménages (espaces de vie vers le sud et vers l'ouest)

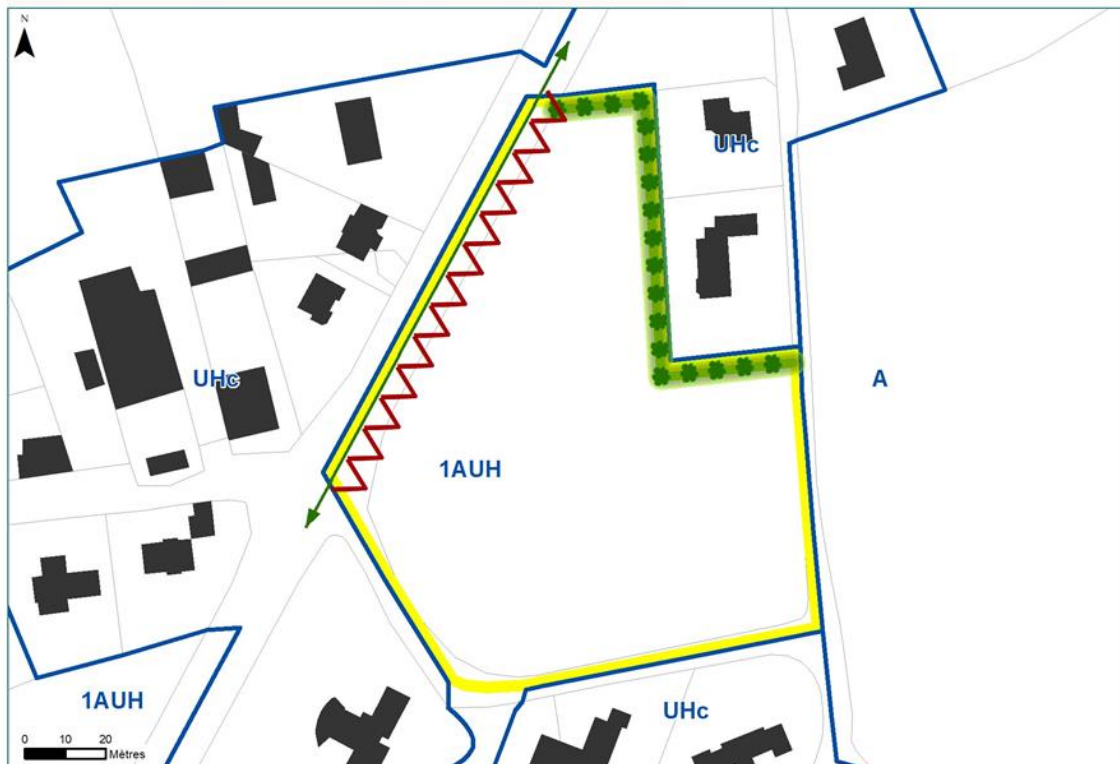
#### Patrimoine bâti et végétal:

- > Respecter l'environnement bâti et le caractère patrimonial
- > Conserver l'arbre situé au nord de la zone
- > Préserver et mettre en valeur les haies bocagères existantes

Privilégier les opérations d'aménagement d'ensemble

## Secteur de Lanninor (Nord) - Taulé - n°375

Orientation d'aménagement et de programmation



### Légende

 Zonage du PLUi

 Transition paysagère à créer

 périmètre de l'OAAP

### Orientations

 Liaison douce existante à préserver

 Accès interdit

### FICHE D'IDENTITÉ DU SECTEUR

Zonage du PLUi : 1AUH

Surface : 11 555 m<sup>2</sup>

Vocation actuelle de la zone : Parcelle cultivée

Propriété : Maîtrise privée

Présence des réseaux en capacité suffisante : Oui

### PROGRAMME

Vocation principale : Habitat

Densité minimale pour les secteurs d'habitat : 18 logements / ha

Hauteur maximale : Rdc + 2 niveaux + combles/attique, soit 13 mètres au point le plus haut

Programmation : Secteur secondaire (2)

### PRINCIPES D'AMÉNAGEMENT

#### Accessibilité et déplacements :

> Réaliser des liaisons douces en accompagnement de la trame viaire. Elles devront communiquer avec la voie communale à l'est de la zone

> Tout accès direct route de la gare est interdit, sauf à partir d'un aménagement de carrefour rue des Genêts/route de Lanninor/route de la gare

#### Organisation de l'urbanisation:

> Implanter les constructions de façon à optimiser les apports solaires et à assurer l'intimité des ménages

#### Patrimoine bâti et végétal:

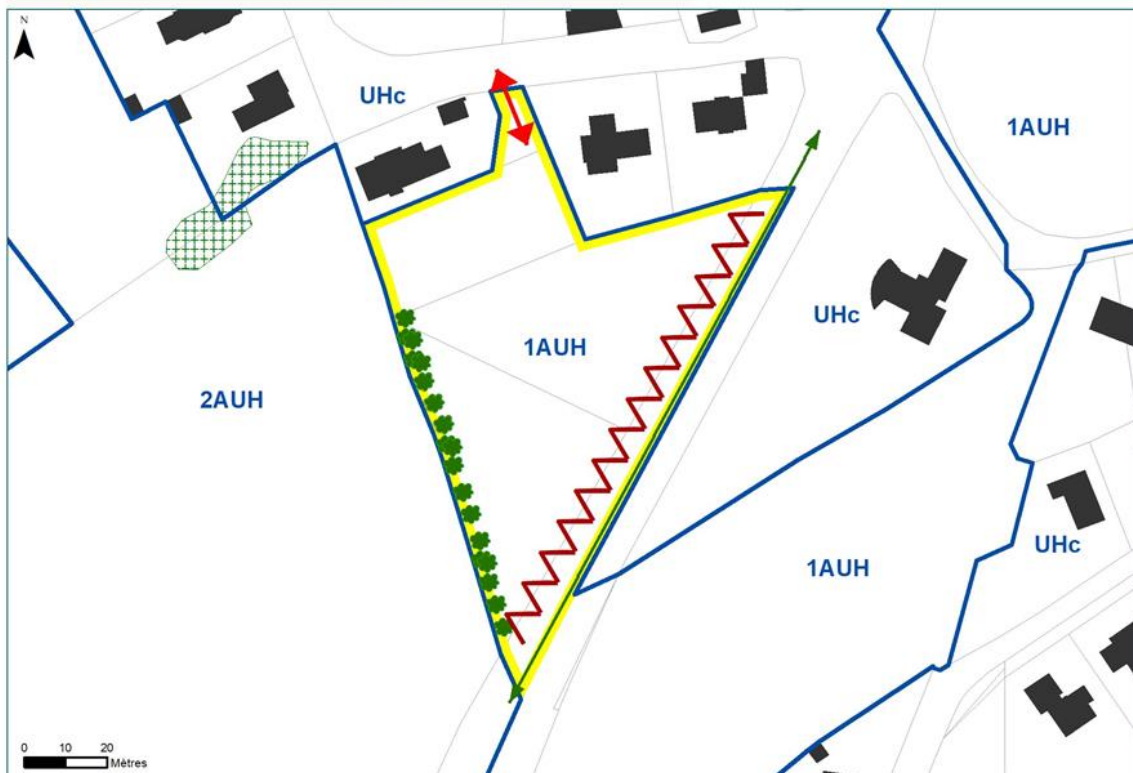
> Respecter l'environnement bâti et le caractère patrimonial

> Réaliser une lisière paysagère au nord, en limite avec les constructions existantes








*Privilégier les opérations d'aménagement d'ensemble*

## Secteur de Lanninor (Ouest) - Taulé - n°376

Orientation d'aménagement et de programmation



### Légende

	Zonage du PLUi		Liaison douce existante à préserver
	périmètre de l'IOAP		Accès interdit
	Espaces boisés existants		Haie bocagère à conserver/renforcer
<b>Orientations</b>			
	Accès		

### FICHE D'IDENTITÉ DU SECTEUR

Zonage du PLUi : 1AUH

Surface : 6 417 m<sup>2</sup>

Vocation actuelle de la zone : Prairies

Propriété : Maîtrise privée

Présence des réseaux en capacité suffisante : Oui

### PROGRAMME

Vocation principale : Habitat

Densité minimale pour les secteurs d'habitat : 18 logements / ha

Hauteur maximale : Rdc + 2 niveaux + combles/attique, soit 13 mètres au point le plus haut

Programmation : Secteur secondaire (2)

### PRINCIPES D'AMÉNAGEMENT

#### Accessibilité et déplacements :

> Réaliser des liaisons douces en accompagnement de la trame viaire. Elles devront communiquer avec la liaison douce existante le long de la route de la gare

> Aménager un accès au nord, rue des Genêts. Tout accès direct route de la Gare est interdit

> Permettre une amorce avec la zone 2AUh en limite ouest

#### Organisation de l'urbanisation:

> Implanter les constructions de façon à optimiser les apports solaires et à assurer l'intimité des ménages

#### Patrimoine bâti et végétal:

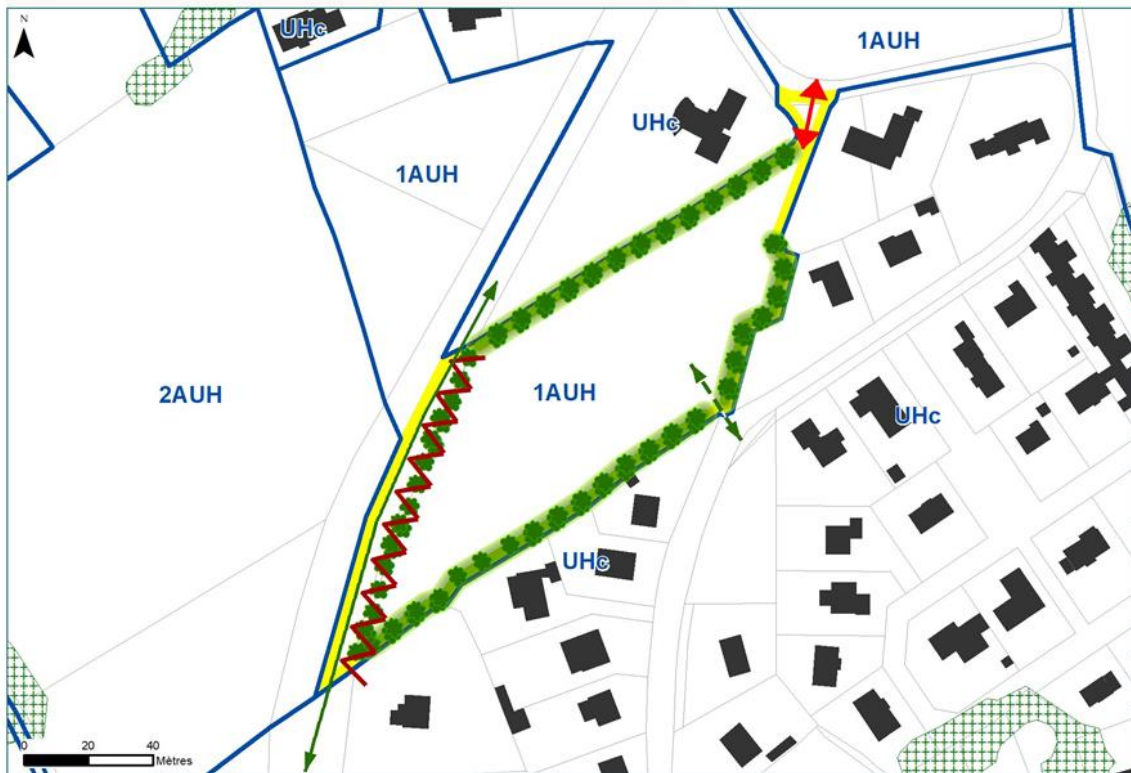
> Respecter l'environnement bâti et le caractère patrimonial

> Préserver et mettre en valeur les haies bocagères existantes afin de favoriser une transition harmonieuse entre les espaces bâtis et les espaces naturels










*Privilégier les opérations d'aménagement d'ensemble*

## Secteur nord du bourg «Longchamps» - Taulé - n°377

Orientation d'aménagement et de programmation



### Légende

	Zonage du PLUi		Liaison douce existante à préserver
	périmètre de l'OAP		Liaison douce à créer
	Espaces boisés existants		Accès interdit
<b>Orientations</b>			Haie bocagère à conserver
	Accès		Transition paysagère à créer

### FICHE D'IDENTITÉ DU SECTEUR

Zonage du PLUi : 1AUH

Surface : 9 479 m<sup>2</sup>

Vocation actuelle de la zone : Prairies

Propriété : Maîtrise privée

Présence des réseaux en capacité suffisante : Oui

### PROGRAMME

Vocation principale : Habitat

Densité minimale pour les secteurs d'habitat : 18 logements / ha

Hauteur maximale : Rdc + 2 niveaux + combles/attique, soit 13 mètres au point le plus haut

Programmation : Secteur secondaire (2)

### PRINCIPES D'AMÉNAGEMENT

#### Accessibilité et déplacements :

- > Réaliser des liaisons douces en accompagnement de la trame viaire. Elles devront communiquer avec la liaison douce existante le long de la route de la Gare mais également avec la rue des Genêts où un accès sera aménagé
- > Aménager un accès au nord, rue des Genêts. Tout accès direct route de la Gare est interdit
- > Préserver une possibilité d'accès pompier depuis la route de la Gare

#### Organisation de l'urbanisation:

- > Implanter les constructions de façon à optimiser les apports solaires et à assurer l'intimité des ménages

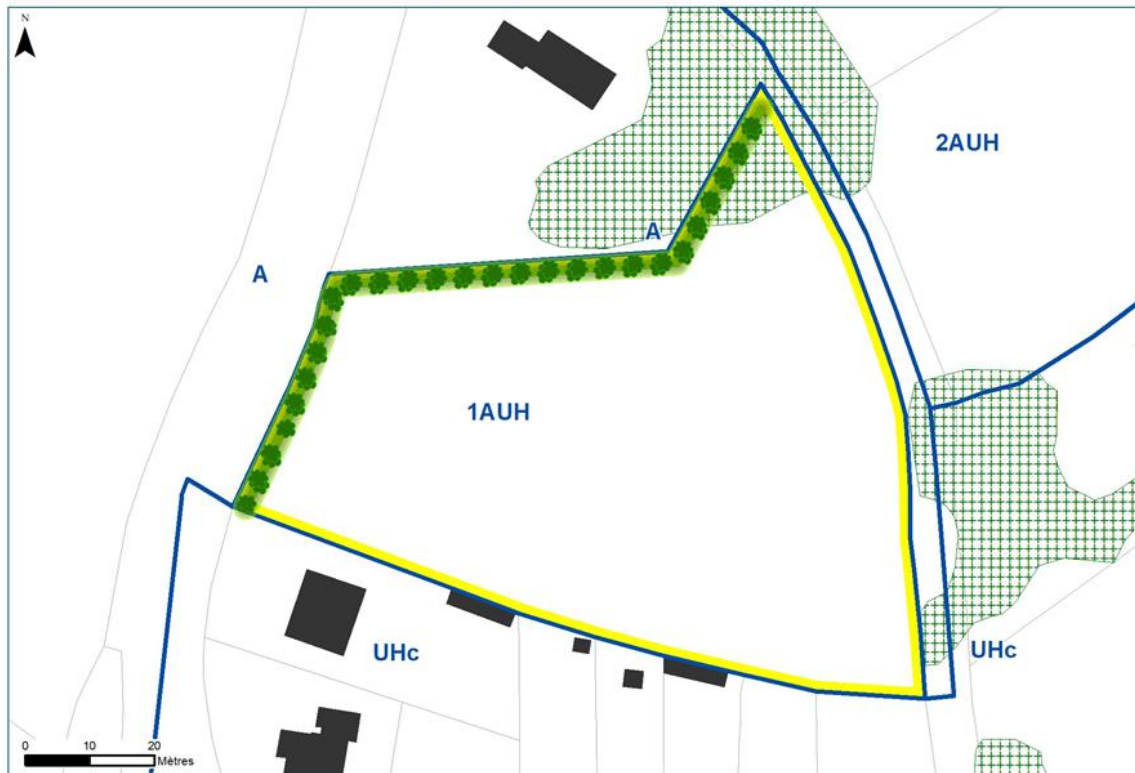
#### Patrimoine bâti et végétal:

- > Respecter l'environnement bâti et le caractère patrimonial
- > Prévoir, en limites séparatives avec les propriétés riveraines, des talus et haies plantées
- > Préserver et mettre en valeur les haies bocagères existantes

*Privilégier les opérations d'aménagement d'ensemble*

## Secteur route de Henvic - Taulé - n°378

Orientation d'aménagement et de programmation



### Légende

-  Zonage du PLUi
-  périmètre de l'OADP
-  Espaces boisés existants
- Orientations**
-  Transition paysagère à créer

### FICHE D'IDENTITÉ DU SECTEUR

Zonage du PLUi : 1AUH

Surface : 5 813 m<sup>2</sup>

Vocation actuelle de la zone : Parcelles naturelles

Propriété : Maîtrise privée

Présence des réseaux en capacité suffisante : Oui

### PROGRAMME

Vocation principale : Habitat

Densité minimale pour les secteurs d'habitat : 18 logements / ha

Hauteur maximale : Rdc + 2 niveaux + combles/attique, soit 13 mètres au point le plus haut

Programmation : Secteur secondaire (2)

### PRINCIPES D'AMÉNAGEMENT

#### Accessibilité et déplacements :

> Réaliser des liaisons douces en accompagnement de la trame viaire

#### Organisation de l'urbanisation:

> Implanter les constructions de façon à optimiser les apports solaires et à assurer l'intimité des ménages

#### Patrimoine bâti et végétal:

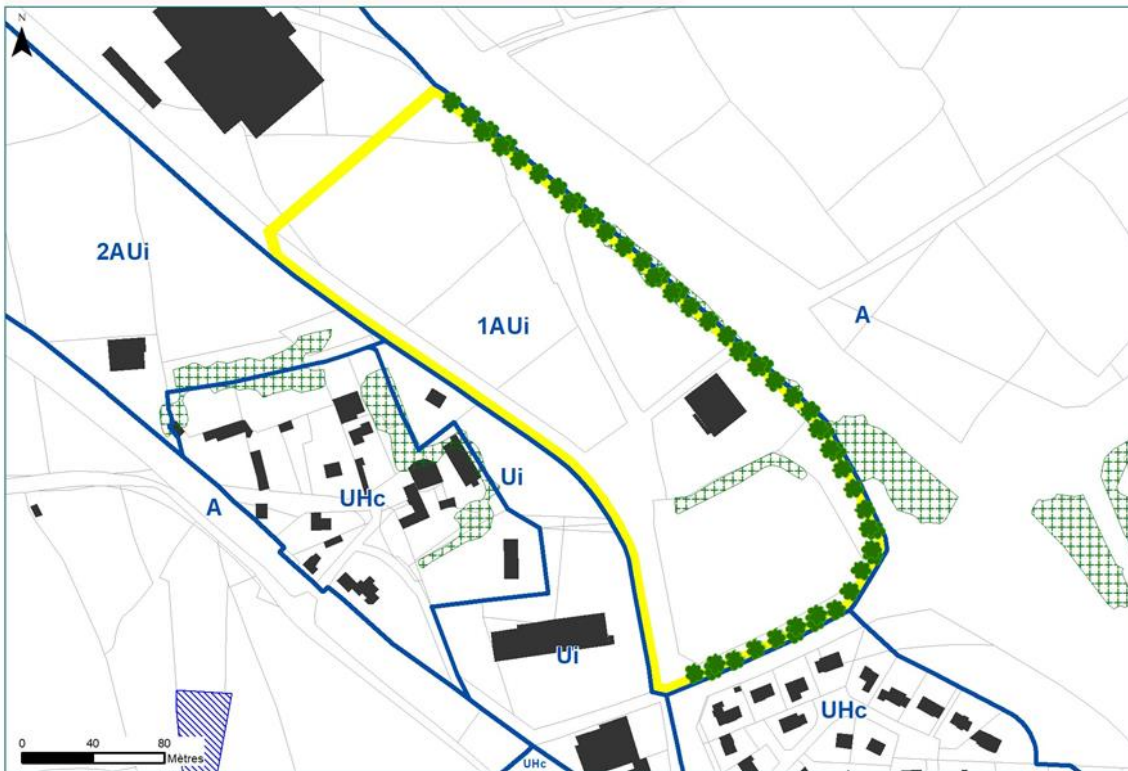
> Respecter l'environnement bâti et le caractère patrimonial

> Réaliser une lisière paysagère d'essences locales sur les limites nord et ouest afin d'assurer une transition harmonieuse avec les espaces naturels adjacents

*Privilégier les opérations d'aménagement d'ensemble*

## Secteur 1 de la ZA des Ajoncs - Taulé - n°379

Orientation d'aménagement et de programmation



### Légende

	Zonage du PLUi	<b>Orientations</b>
	périmètre de l'OAP	 Haie bocagère à conserver/renforcer
	Zones humides	
	Espaces boisés existants	

### FICHE D'IDENTITÉ DU SECTEUR

Zonage du PLUi : 1AUi

Surface : 48 313 m<sup>2</sup>

Vocation actuelle de la zone : Parcelles cultivées

Propriété : Maîtrise privée

Présence des réseaux en capacité suffisante : Oui

### PROGRAMME

Vocation principale : Activités économiques

Densité minimale pour les secteurs d'habitat : Non concerné

Hauteur maximale : Non concerné

Programmation : Non concerné

### PRINCIPES D'AMÉNAGEMENT

#### Accessibilité et déplacements :

> Réaliser des liaisons douces en accompagnement de la trame viaire

#### Organisation de l'urbanisation:

> Implanter préférentiellement les constructions de façon à optimiser les apports solaires

#### Patrimoine bâti et végétal:

> Respecter l'environnement bâti et le caractère patrimonial

> Veiller à l'intégration paysagère des nouvelles constructions

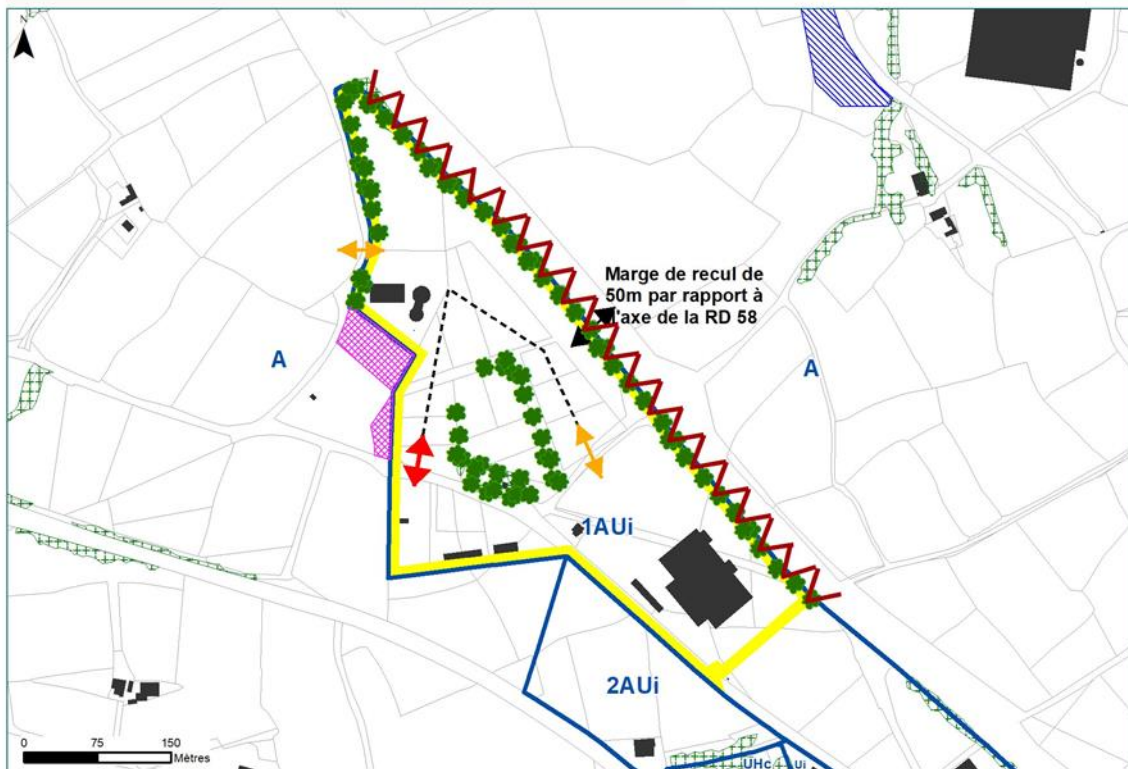
> Préserver et mettre en valeur les haies bocagères existantes

> Maintenir / renforcer une lisière paysagère sur les limites nord et est

*Privilégier les opérations d'aménagement d'ensemble*

## Secteur 2 de la ZA des Ajoncs - Taulé - n°380

Orientation d'aménagement et de programmation



### Légende

	Zonage du PLUi	<b>Orientations</b>		Accès interdit
	périmètre de l'OAP			Accès
	Emplacement réservé			Accès secondaire
	Zones humides			Desserte automobile
	Espaces boisés existants			Marge de recul
				Haie bocagère à conserver/renforcer

### FICHE D'IDENTITÉ DU SECTEUR

Zonage du PLUi : 1AUi

Surface : 119 528 m<sup>2</sup>

Vocation actuelle de la zone : Parcelles cultivées et prairies

Propriété : Maîtrise publique et privée

Présence des réseaux en capacité suffisante : Oui

### PROGRAMME

Vocation principale : Activités économiques

Densité minimale pour les secteurs d'habitat : Non concerné

Hauteur maximale : Non concerné

Programmation : Non concerné

### PRINCIPES D'AMÉNAGEMENT

#### Accessibilité et déplacements :

- > Aménager un accès principal sur la voie communale de Mézanrun Créis
- > Prévoir éventuellement un accès secondaire depuis le chemin rural à l'est et un second depuis le chemin rural à l'ouest
- > Garantir la desserte de l'ensemble de la zone à partir d'une voie interne. Cette voie comprendra une chaussée d'une largeur de 6 mètres maximum afin de limiter la vitesse. Elle sera bordée de trottoirs et ses abords seront végétalisés.
- > Réaliser des liaisons douces en accompagnement de la trame viaire

#### Organisation de l'urbanisation:

- > Implanter préférentiellement les constructions de façon à optimiser les apports solaires

#### Patrimoine bâti et végétal:

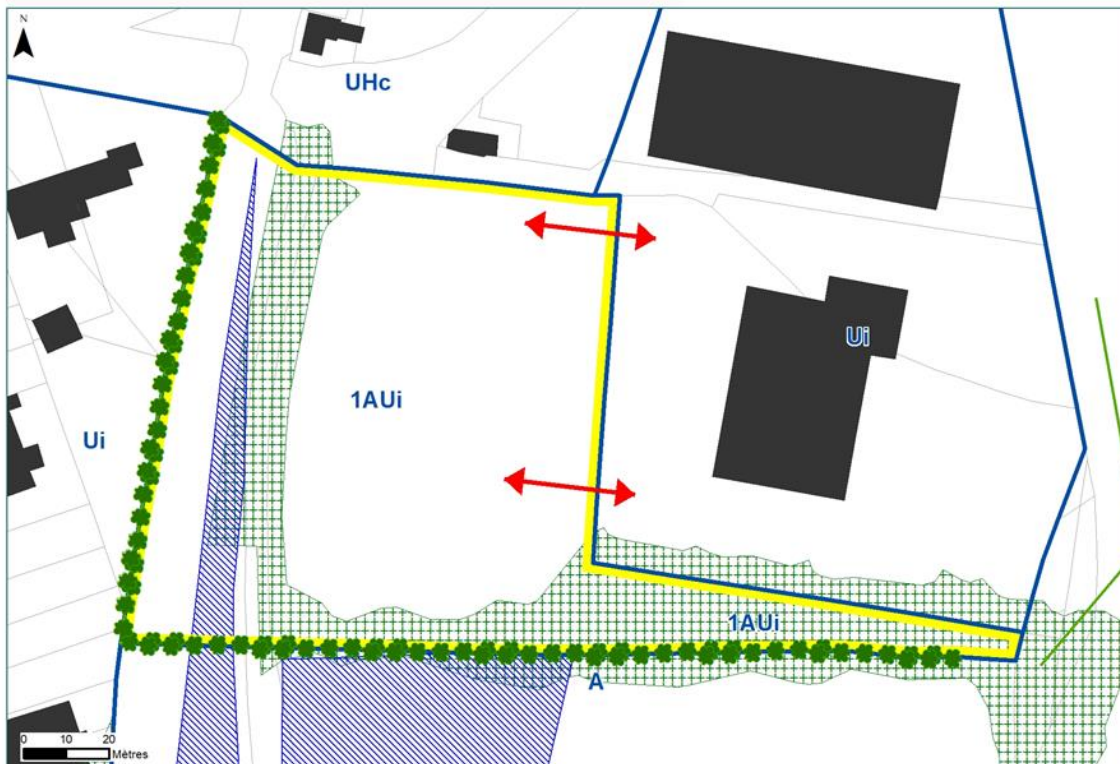
- > Respecter l'environnement bâti et le caractère patrimonial
- > Veiller à l'intégration paysagère des nouvelles constructions
- > Conserver la trame bocagère
- > Maintenir / renforcer une lisière paysagère sur la limite nord
- > Maintenir / renforcer les haies bocagères autour de l'habitation présente au sein du secteur afin de créer un espace tampon

Point de vigilance : marge de recul inconstructible de 50m à partir de l'axe de la RD 58








*Privilégier les opérations d'aménagement d'ensemble*

## Secteur Bel Air - Taulé - n°381

Orientation d'aménagement et de programmation



## Légende

	Zonage du PLUi	<b>Orientations</b>
	périmètre de l'OAP	 Accès
	Zones humides	 Talus à conserver
	Haies existantes	
	Espaces boisés existants	

## FICHE D'IDENTITÉ DU SECTEUR

Zonage du PLUi : 1AUi

Surface : 12 924 m<sup>2</sup>

Vocation actuelle de la zone : Prairies

Propriété : Maîtrise privée

Présence des réseaux en capacité suffisante : Oui

## PROGRAMME

Vocation principale : Activités économiques

Densité minimale pour les secteurs d'habitat : Non concerné

Hauteur maximale : Non concerné

Programmation : Non concerné

## PRINCIPES D'AMÉNAGEMENT

**Accessibilité et déplacements :**

- > Aménager les accès à partir de l'espace à vocation économique existant : un accès principal se fera au sud de la zone. Un accès secondaire pourra être réalisé au nord-est de la zone
- > Réaliser des liaisons douces en accompagnement de la trame viaire.

**Organisation de l'urbanisation:**

- > Les constructions devront s'implanter à plus de 20 mètres des zones humides
- > Implanter les constructions de façon à optimiser les apports solaires

**Patrimoine bâti et végétal:**

- > Respecter l'environnement bâti et le caractère patrimonial
- > Veiller à l'intégration paysagère des nouvelles constructions
- > Conserver la trame bocagère
- > Maintenir / renforcer la lisière paysagère sur les limites sud et ouest du secteur

*Privilégier les opérations d'aménagement d'ensemble*

# Annexes

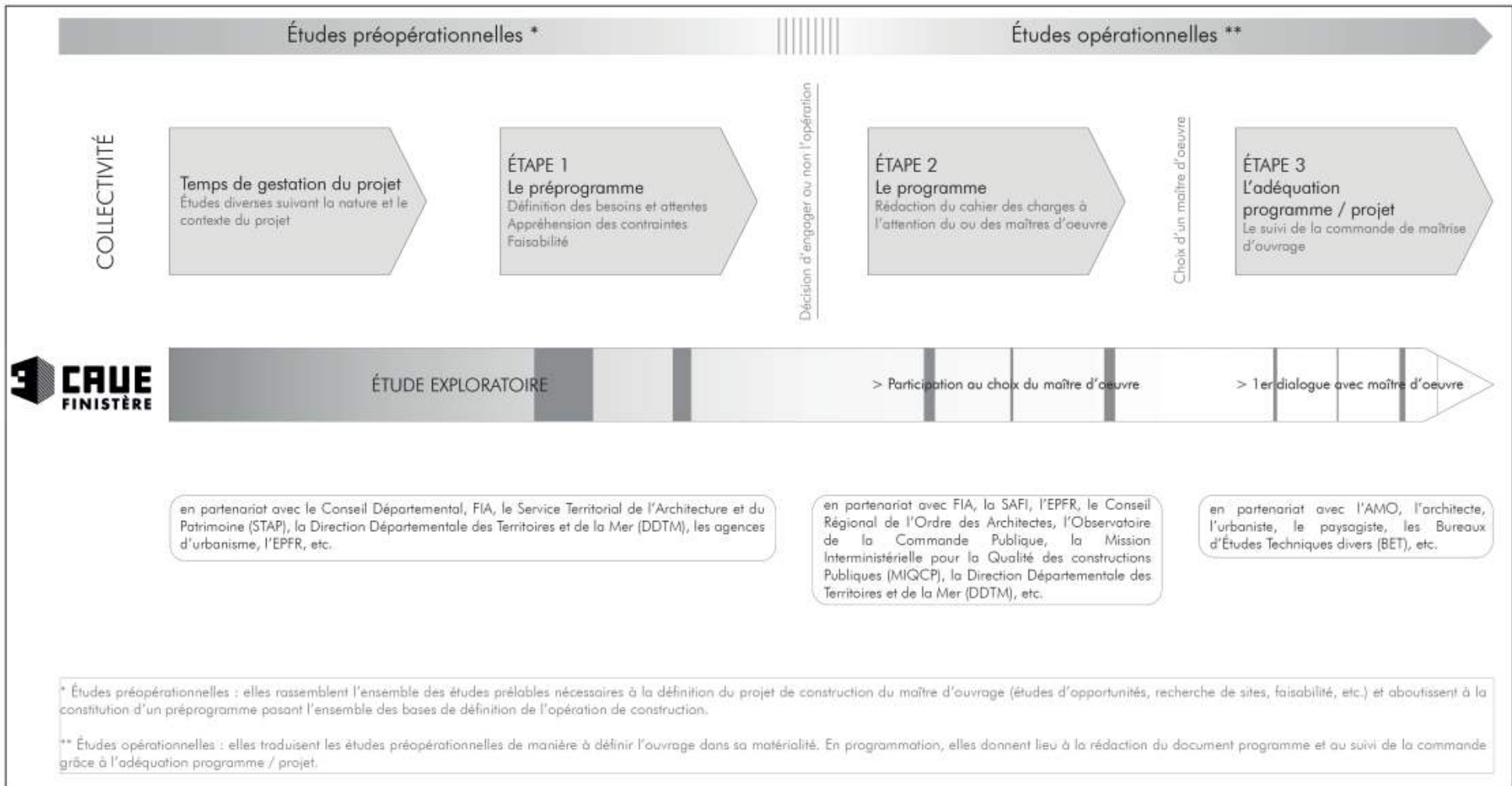


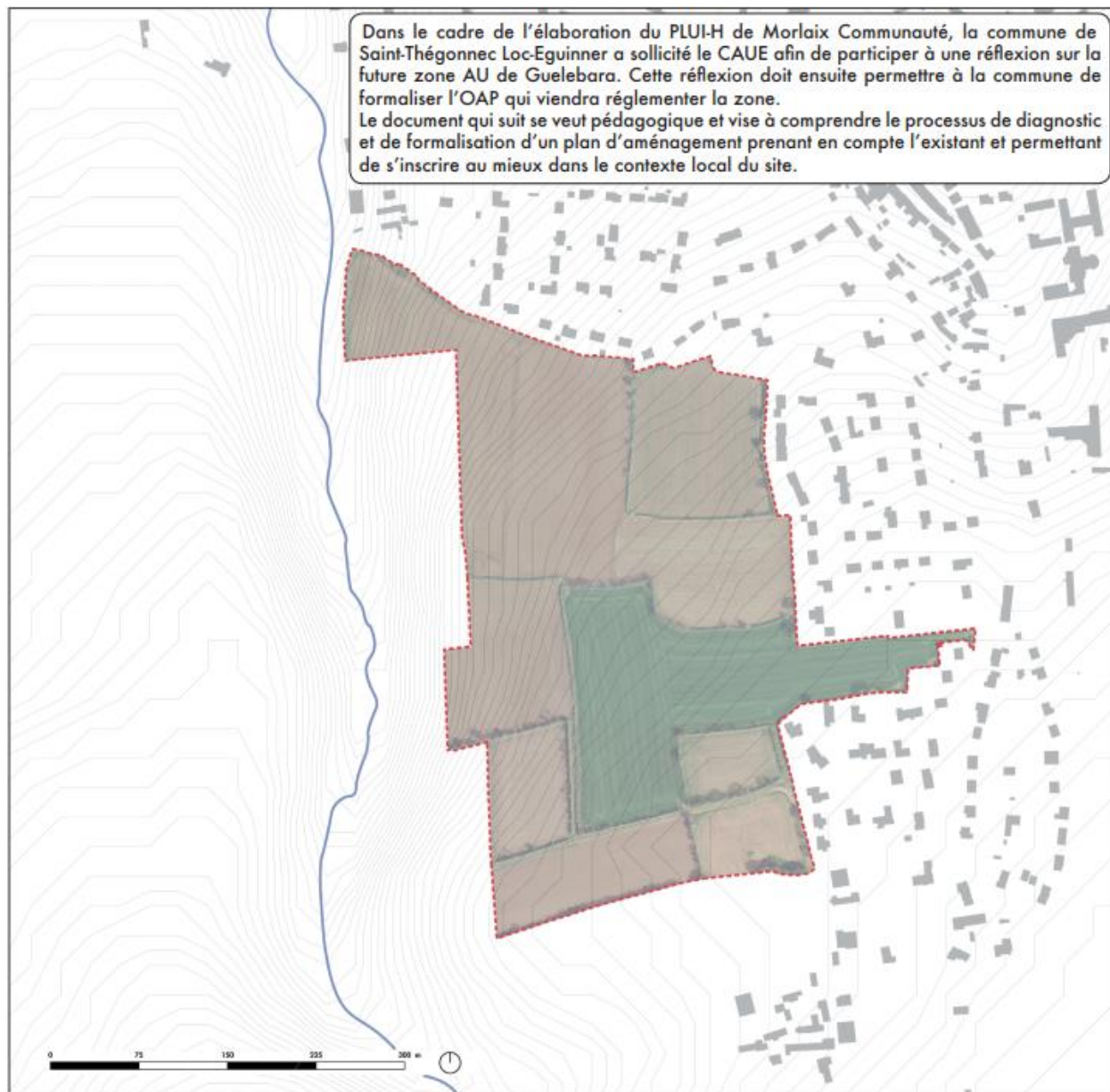
**AMÉNAGEMENT D'UN NOUVEAU QUARTIER - SECTEUR DE GUELEBARA  
SAINT-THÉGONNEC LOC-EGUINER (29)**

**MAÎTRE D'OUVRAGE / PORTEUR DE PROJET**  
Commune de Saint-Thégonnec Loc-Eguiner

**CHARGÉS D'ÉTUDES**  
Nolwenn BOULALA, architecte  
Olivier HERAULT, paysagiste


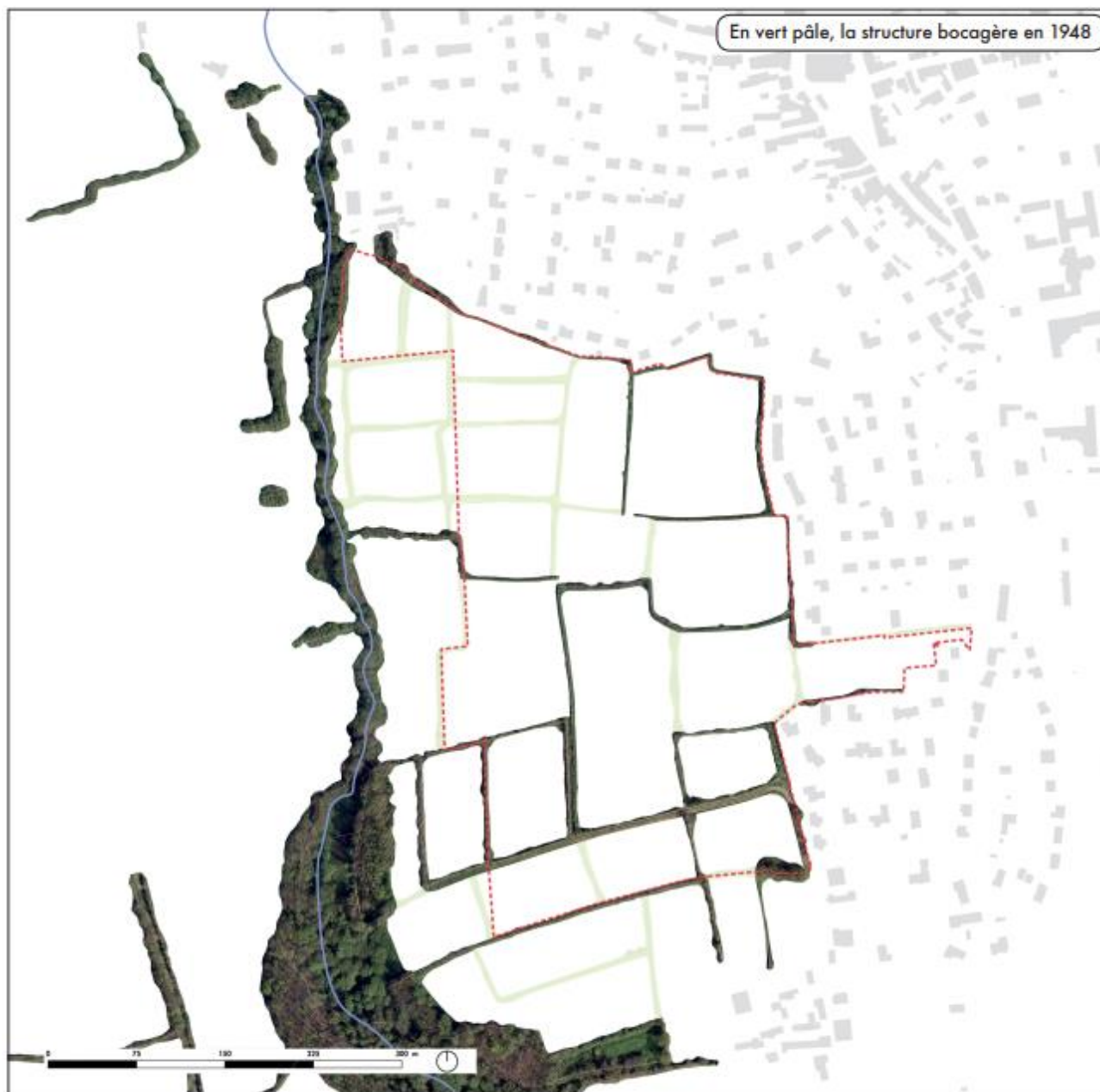
**DATE**  
27.07.2018





La topographie particulière du site doit être prise en compte et ceux pour différentes raisons :

- La pente doit conduire à une implantation particulière du bâti afin de favoriser au maximum les vues sur le grand paysage et une intégration fine dans le site.
- Le relief crée des co-visibilités. Il faut donc prendre en compte l'impact des nouveaux aménagements sur les vues depuis des points hauts lointains et les conséquences sur la nouvelle forme urbaine créée.
- Du fait de l'artificialisation du sol, la gestion de l'eau dans les nouveaux aménagements est aussi influencé par le relief, et doit notamment prendre en compte la présence d'un cours d'eau en fond de vallon, milieu naturel sensible.



Le maintien, voire le renforcement, de la trame bocagère apparaît comme primordial sur le site. En effet, la préservation des talus et des arbres remarquables du site permettent :

- De conserver l'esprit du lieu et d'évoquer l'ancien caractère agricole du site.
- De garder des éléments d'accroche aux futurs projets d'aménagement et de faciliter la création d'ambiance paysagère aux sein des nouveaux quartiers.
- De gérer les limites et les interfaces des projets à venir.
- De continuer de gérer à l'échelle de chaque parcelle la question de l'eau.

## DIAGNOSTIC

Proximité avec le centre

6



La localisation du site en limite de zone urbaine existante peut influencer le phasage des opérations ainsi que la qualité des projets d'aménagements.

- Afin de conforter la centralité du bourg et la vie collective associée, il semble important de prévoir un phasage des opérations d'aménagement en commençant par les zones les plus proches du centre historique et en continuité du bâti existant.

- La proximité de l'église classée doit être prise en compte dans les futurs projets afin d'être en conformité avec les attendus architecturaux des Architectes des Bâtiments de France.

- Les cheminements doux doivent être confortés afin de renforcer l'offre de déplacement piéton vers le centre et les commerces.

Aménagement d'un nouveau quartier - SAINT-THEGONNEC LOC-EGUINER

## DIAGNOSTIC

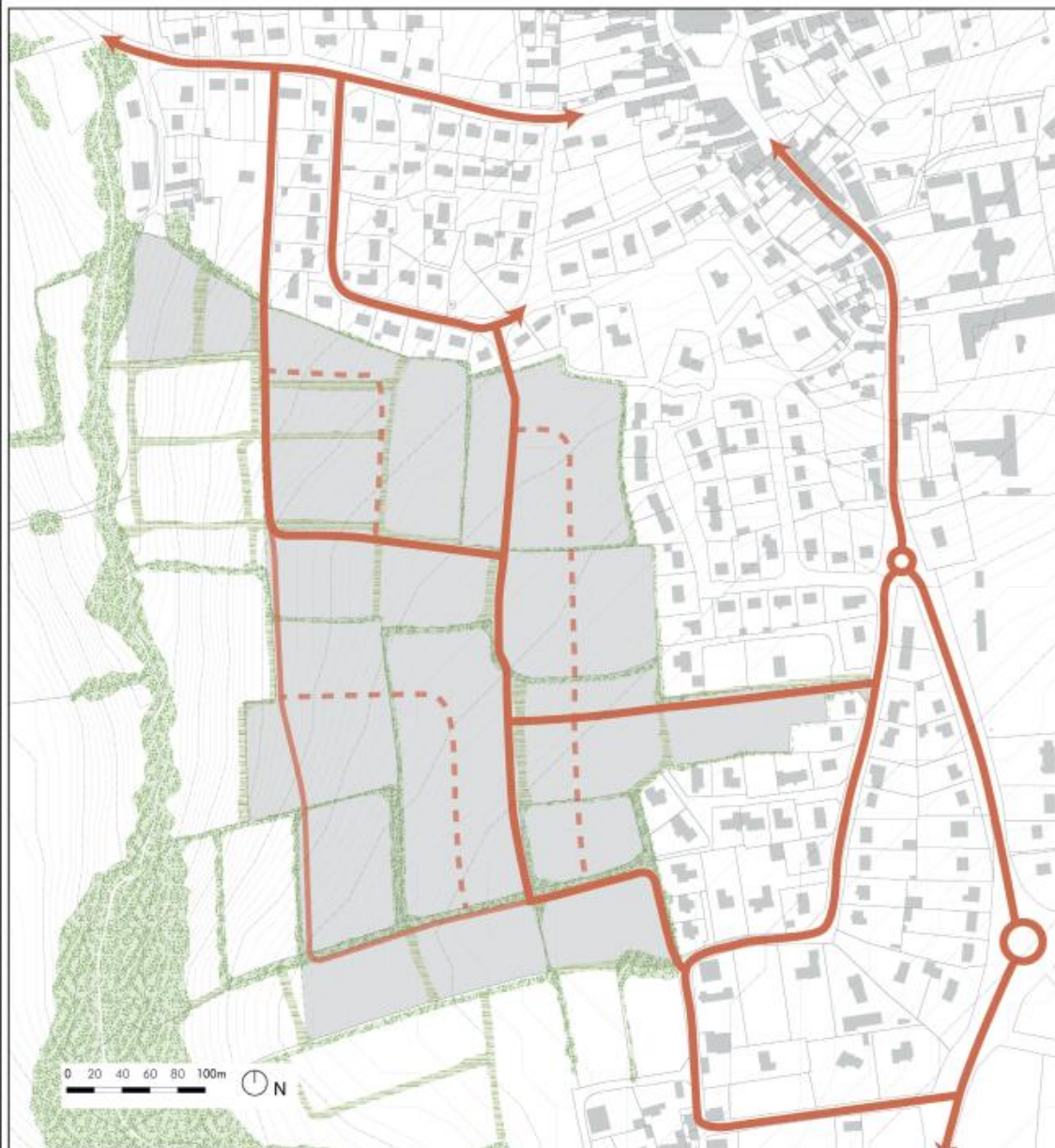
Un projet en réponse aux composantes du site

8



Les différents éléments de diagnostic développés ne doivent pas être perçus comme des contraintes mais bien comme des éléments fondateurs du projet permettant de s'inscrire de manière fine dans le territoire et le paysage. Ce sont eux qui vont permettre de construire un projet cohérent, avec son identité propre et adapté à une réalité locale particulière. L'idée est donc bien de venir inscrire le projet dans le territoire et non de l'imposer à celui-ci.

Ces différents éléments, une fois repérés, doivent être croisés. En effet, il sont souvent inter-dépendants et s'influencent les uns les autres. Une fois pris en compte de manière globale, ils forment alors un cadre particulier permettant de construire le projet.



### Voiries principales :

Le site est d'envergure et les seuls accès viaires identifiés sont limités. C'est une des raisons pour laquelle la mise en place de **voiries traversantes** sur le site est nécessaire.

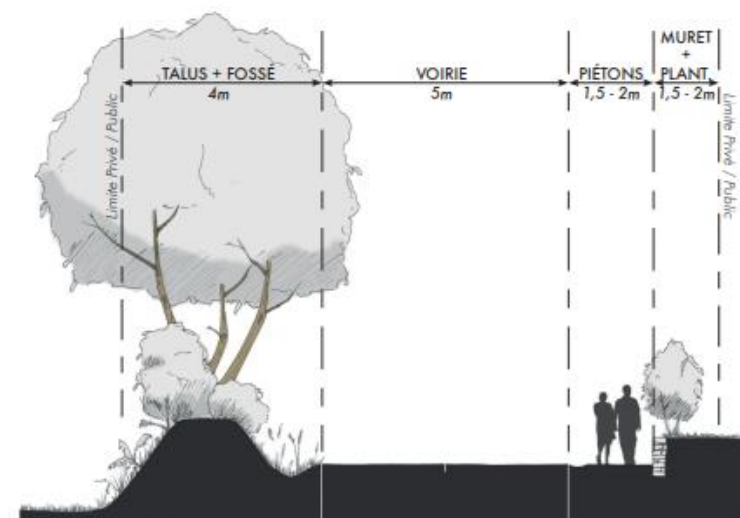
Les accès à priori suffisants pour recevoir un flux complémentaire sont au nombre de trois : accès depuis le lotissement Menez Rouz et rue de Guelebara à l'est du site ainsi qu'au sud.

L'accès depuis l'**impasse de Menez Rouz** semble trop contraint et sera à préserver comme un **accès piéton**.

Un quatrième accès pourrait être ménagé par des **acquisitions foncières depuis la rue de Chapellendi**.

Les voiries principales s'appuient donc sur ces accès et desservent le site de nord en sud et se rattachent d'est en ouest.

**Les voiries principales s'appuient** autant que possible sur des **bocages** (alternance d'un côté ou de l'autre de la rue), conférant à ces rues une ambiance particulière, un rythme et limitant leur aspect linéaire. Ce principe peut s'appliquer sur l'ensemble du site pour affirmer une cohérence et une hiérarchie des voies.

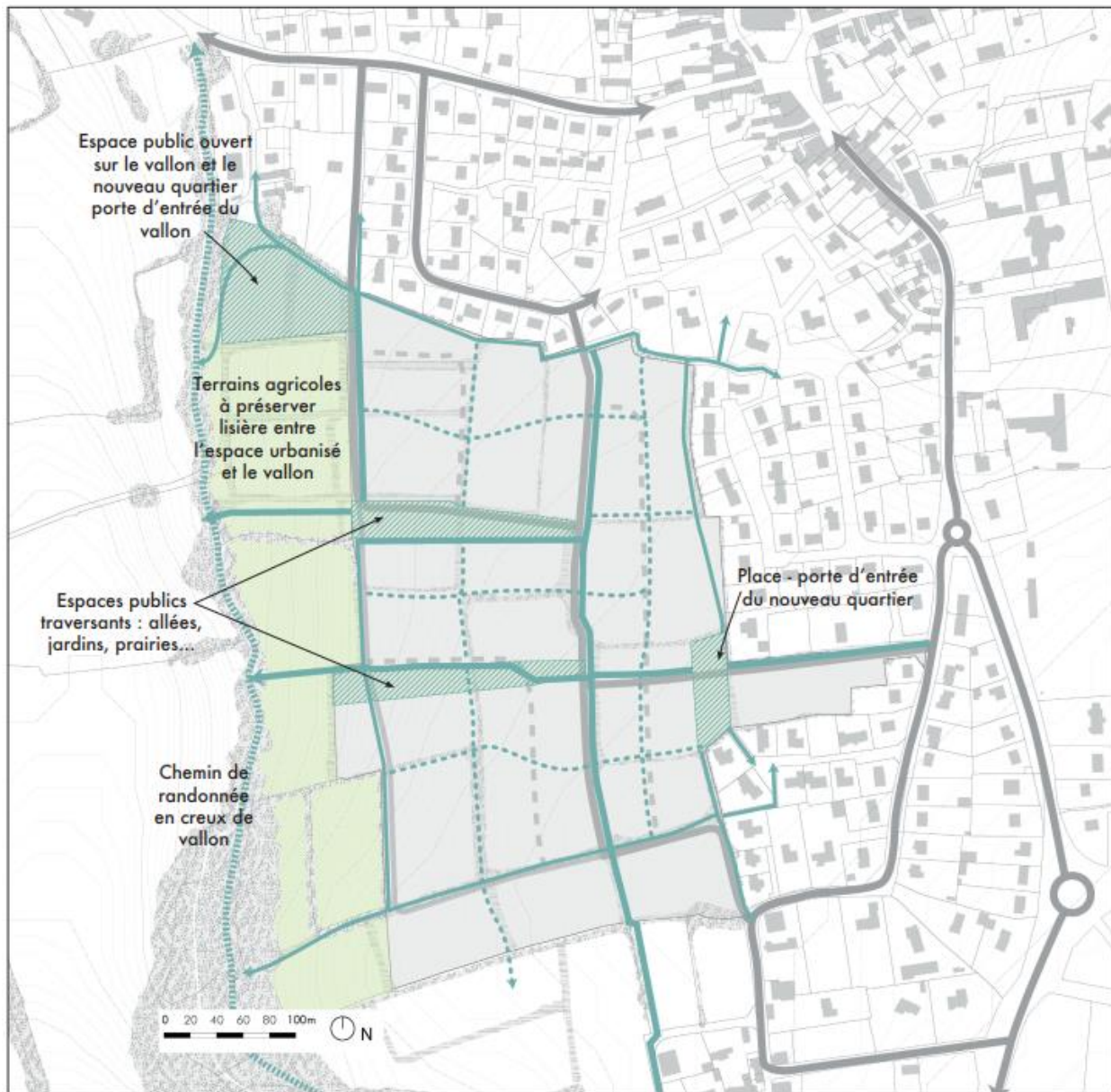


Profil en travers : principe de voie - voiries principales

### Dessertes secondaires :

Le réseau viaire est à mettre en lien avec le maillage bocager.

Sur la base des chambres agricoles ainsi délimitées par les bocages existants et ceux recréés, les voiries secondaires viennent desservir chacun de ces sous-espaces.

**Axes structurants :**

Les principaux axes piétons s'appuient sur les voiries principales et desservent donc le site de nord en sud et d'est en ouest.

À la différence des voiries, ils outrepassent la limite de la zone urbanisable pour venir se rattacher au vallon à l'ouest et au lieu dit Guelebara. L'objectif est de raccorder le chemin de randonnée au futur quartier ainsi qu'au bourg de Saint-Thégonnec par les quartiers existants.

Entre le vallon et le futur quartier, des parcelles agricoles sont préservées. Elles pourraient idéalement conserver leur vocation agricole (pâturage notamment) tout en étant traversées par les chemins piétons, à l'image des chemins creux préexistants sur le site.

**Espaces publics :**

Des espaces publics plus généreux jalonnent le parcours entre le bourg et l'espace rural. Ils accompagnent les voiries structurantes et peuvent être support d'une gestion des eaux de ruissellement. Les ambiances de ces espaces publics doivent être en accord avec l'esprit des lieux : prairies ouvertes ménageant des vues sur la campagne, vers le bourg, l'église. Ce sont des espaces transitoires entre l'urbain et le rural.

**Lisière avec les quartiers existants :**

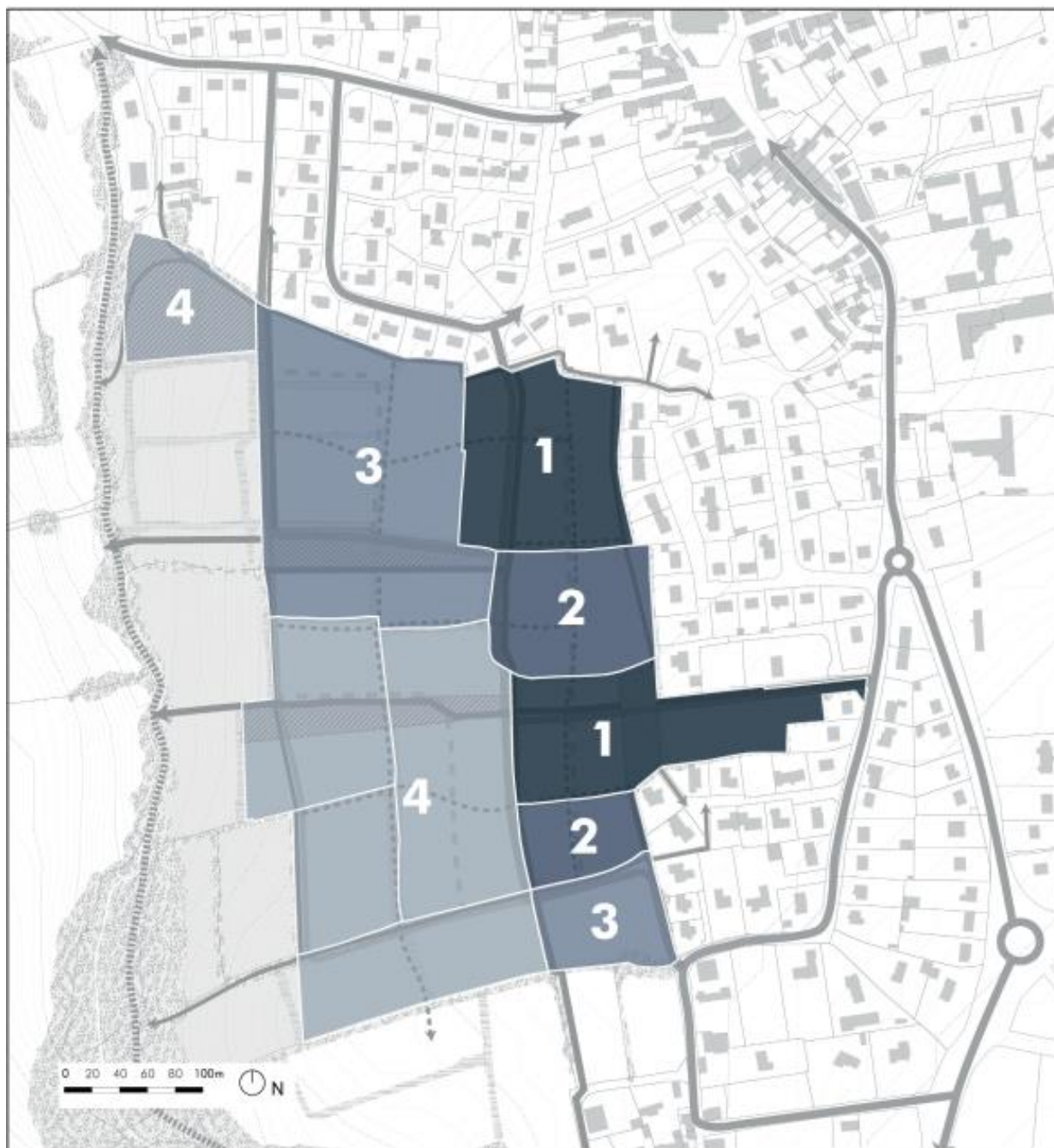
Un espace est maintenu sur le pourtour du futur quartier, ces chemins s'inscrivent en continuité des chemins existants et permettent d'aménager une lisière entre les quartiers existants et le nouveau quartier.



*Des talus préservés en lisière pour maintenir l'intimité des habitants*

**Continuités piétonnes sur l'ensemble du site :**

Des chemins secondaires desservent les îlots pour mailler au mieux l'ensemble du site.

**1 - À court terme :**

Les sites à aménager en priorité sont ceux les plus faciles d'accès et les plus proche de l'urbanisation existant. Ces sites sont également à aménager en priorité du fait de leur importance dans le système de desserte du site.

**2 - À court et/ou moyen terme :**

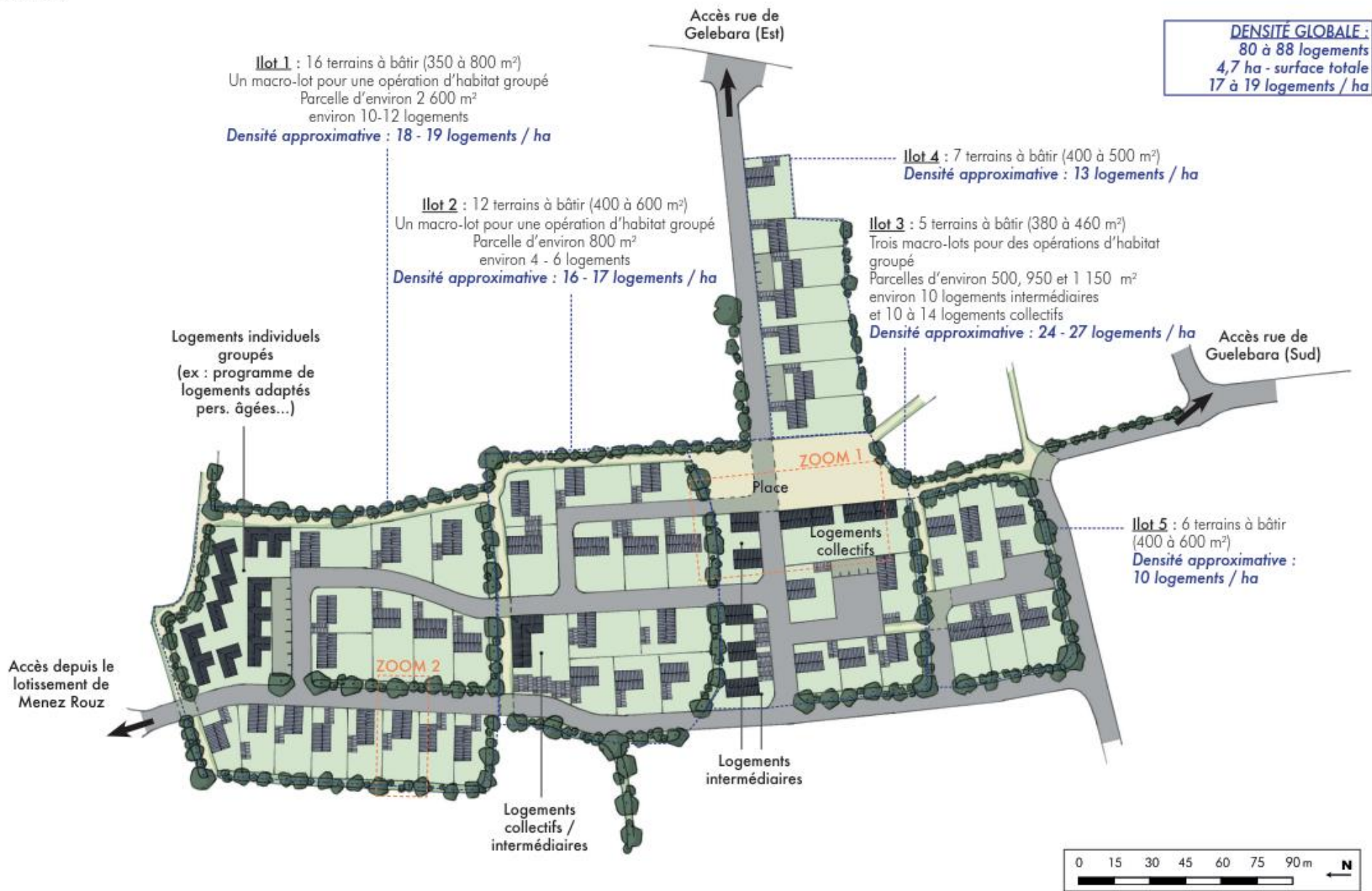
Dans la continuité des deux accroches, les interstices seront ensuite aménagés dans l'objectif de formaliser assez rapidement le premier axe traversant du futur quartier.

**3 - À moyen et/ou long terme :**

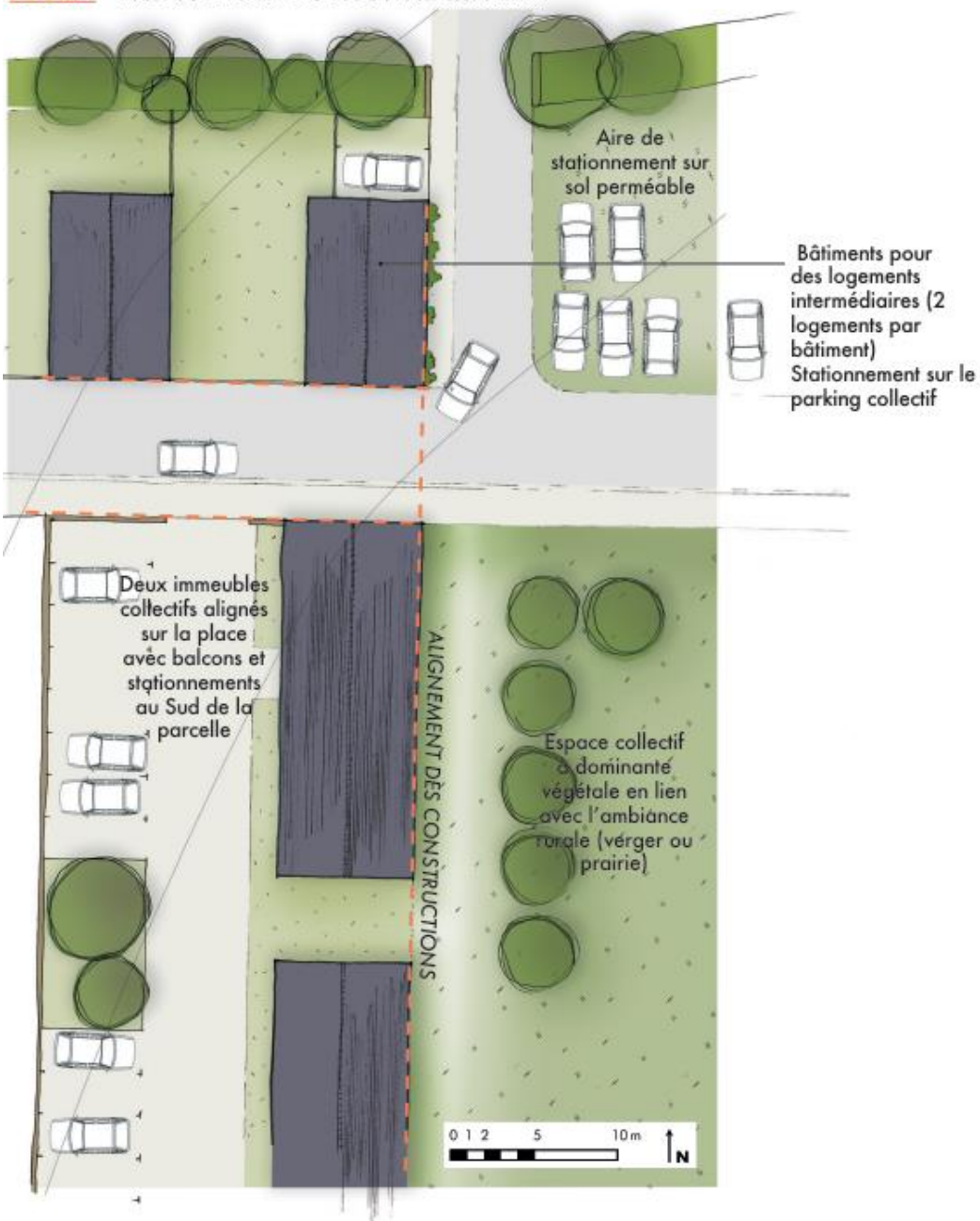
Les autres accroches à l'existant seront ensuite aménagées pour préfigurer l'ensemble des axes principaux du grand quartier.

**4 - À long terme :**

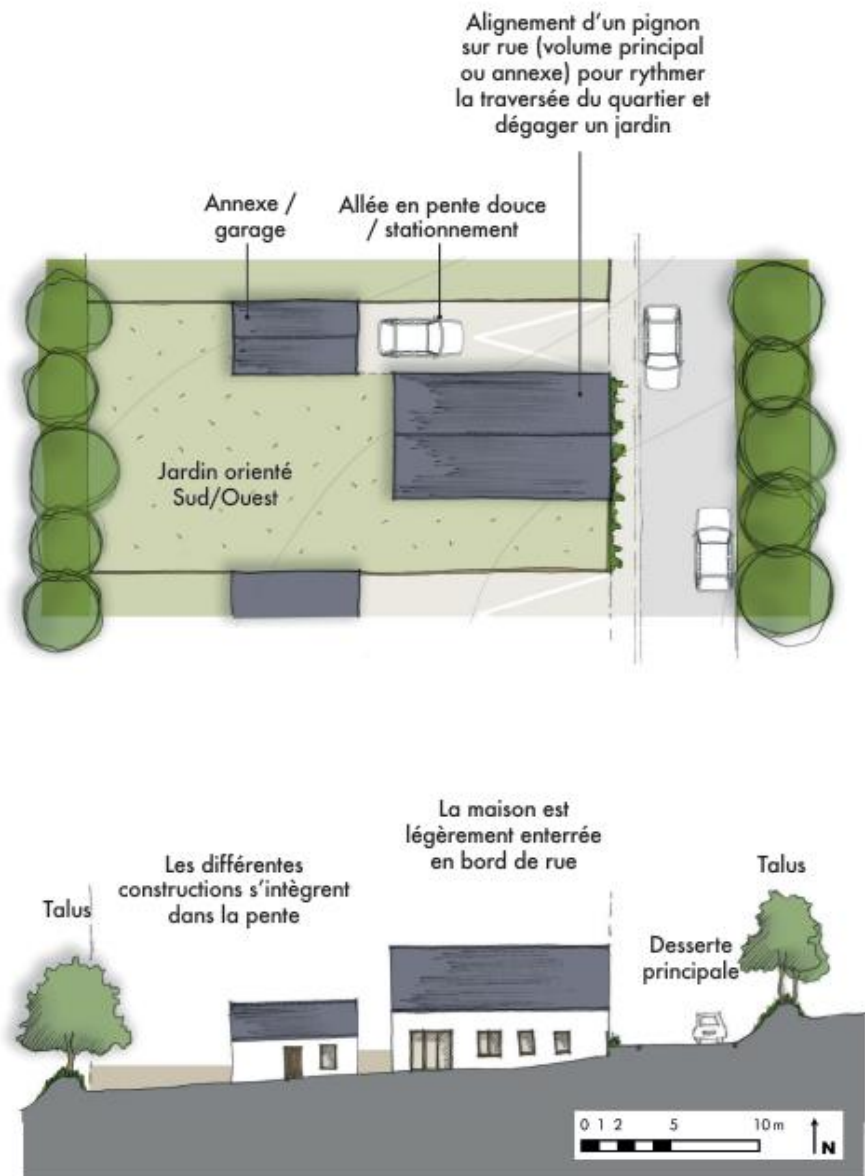
Le reste des parcelles sont ensuite à aménager en continuité avec un ordre et un temps qui dépendront des logiques et contraintes du moment.



**ZOOM 1 - PLACE À L'ENTRÉE DU NOUVEAU QUARTIER**




**ZOOM 2 - IMPLANTATION DES MAISONS EN ENTRÉE NORD DU NOUVEAU QUARTIER**







**LANGOUET (35)** - La prairie Madame - Bernard MENGUY et Georges LE GARZIC architectes



**ANGERS (49)**

Parc Balzac  
prairies, cheminements doux, gestion différenciée



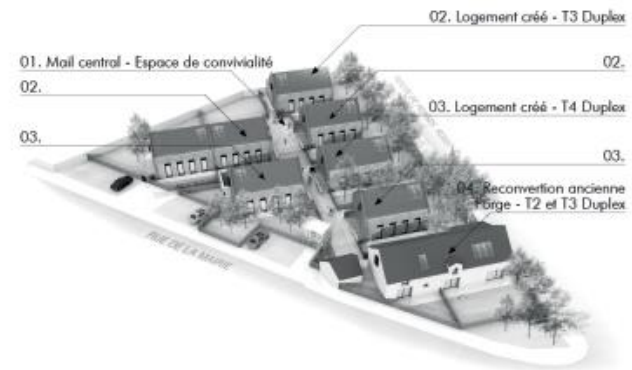
Aménagement d'un nouveau quartier - SAINT-THEGONNEC LOC-EGUINER



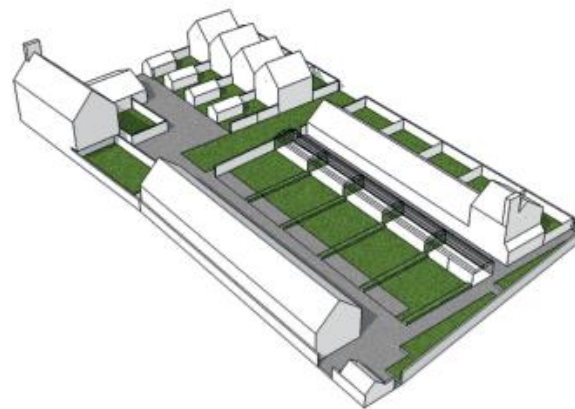
CAUE du FINISTÈRE



**TREILLÈRES (44)**  
9 logements individuels groupés - Jacques Boucheton Architecte



**BOUVRON (44)**  
Le Courtil Saint-Martin  
Garo Boixel Architectes





CONSEIL D'ARCHITECTURE  
D'URBANISME ET  
DE L'ENVIRONNEMENT

32 boulevard Duplex CS  
29029 QUIMPER Cedex  
02 98 98 69 15 / [contact@caue-finistere.fr](mailto:contact@caue-finistere.fr)  
[www.caue-finistere.fr](http://www.caue-finistere.fr)  
facebook : CAUE du Finistère

### AVERTISSEMENT

Ce document est une aide à la décision pour les élus. Les propositions ne doivent pas être prises pour des projets définitifs. Le maître d'ouvrage devra s'entourer de professionnels compétents (Architectes et/ou Architectes-Paysagistes) pour la réalisation des études opérationnelles.