

COURRIER DE TRANSMISSION

À Deauville, le 12/11/2024

MESDAMES ET MESSIEURS LES MAIRES
DE LA COMMUNAUTÉ DE COMMUNES
CŒUR CÔTE FLEURIE

Objet du courrier : Arrêtés de mise à jour du PLUi
Nos réf. : CV/fh n° 331
Affaire suivie par Fabienne HOMO – Responsable du service ADS

Mesdames et Messieurs les Maires,

Je vous prie de bien vouloir trouver, ci-joint, pour information et mise à disposition du public, copie de l'arrêté :

- n°5 du 05/11/2024 portant mise à jour du PLUi de la Communauté de Communes Cœur Côte Fleurie

suite à l'annexion de l'arrêté préfectoral portant approbation du classement sonore des infrastructures de transports terrestres dans le Département du Calvados en date du 11 Septembre 2024.

Je vous prie d'agréer, **Mesdames et Messieurs les Maires**, l'expression de mes sentiments les meilleurs.

Pour le Président, par délégation
Caroline VIGNERON
Directrice Générale Adjointe des Services



**Communauté
de Communes
Cœur Côte Fleurie**
12 rue Robert Fossorier
14800 Deauville
02 31 88 54 49
info@coeurcotefleurie.org

coeurcotefleurie.org



**MISE A JOUR
DU PLAN LOCAL D'URBANISME
DE LA COMMUNAUTÉ DE COMMUNES CŒUR CÔTE FLEURIE
Annexion de l'arrêté préfectoral portant approbation du classement
sonore des infrastructures de transports terrestres dans le
Département du Calvados**

**Le Président de la COMMUNAUTÉ DE COMMUNES CŒUR CÔTE FLEURIE
soussigné**

VU le Code général des collectivités territoriales,

VU le Code de l'Urbanisme.

VU la délibération du Conseil Communautaire du 22 décembre 2012 portant approbation du Plan Local d'Urbanisme intercommunal (PLUi) sur le territoire de la Communauté de Communes Cœur Côte Fleurie ;

VU la délibération du Conseil Communautaire du 23 novembre 2013 portant approbation de la modification n°1 du Plan Local d'Urbanisme intercommunal (PLUi) sur le territoire de la Communauté de Communes Cœur Côte Fleurie ;

VU la délibération du Conseil Communautaire du 4 février 2017 portant approbation de la modification n°2 du Plan Local d'Urbanisme intercommunal (PLUi) sur le territoire de la Communauté de Communes Cœur Côte Fleurie ;

VU la délibération du Conseil Communautaire du 24 janvier 2020 portant approbation de la modification n°3 du Plan Local d'Urbanisme intercommunal (PLUi) sur le territoire de la Communauté de Communes Cœur Côte Fleurie ;

VU la délibération du Conseil Communautaire du 26 mars 2021 portant approbation de la modification n°4 du Plan Local d'Urbanisme intercommunal (PLUi) sur le territoire de la Communauté de Communes Cœur Côte Fleurie,

VU la délibération du Conseil Communautaire du 27 septembre 2024 portant approbation de la modification n°5 du Plan Local d'Urbanisme intercommunal (PLUi) sur le territoire de la Communauté de Communes Cœur Côte Fleurie,

VU l'arrêté préfectoral portant approbation du classement sonore des infrastructures de transports terrestres dans le Département du Calvados en date du 11 Septembre 2024 ;

ARRETE

ARTICLE 1 :

Le Plan Local d'Urbanisme intercommunal approuvé le 22 décembre 2012, modifié les 23 novembre 2013, 4 février 2017, 24 janvier 2020, 26 mars 2021 et 27 septembre 2024 est mis à jour à la date du présent arrêté.

A cet effet, est annexé l'arrêté préfectoral portant approbation du classement sonore des infrastructures de transports terrestres dans le Département du Calvados en date du 11 septembre 2024.

Les communes concernées par ledit arrêté sont les suivantes : Bénerville-sur-Mer, Blonville-sur-Mer, Deauville, Saint-Arnoult, Touques, Tourgéville, Trouville-sur-Mer, Vauville, et Villers-sur-Mer.

ARTICLE 2 :

La mise à jour est effectuée dans les documents tenus à la disposition du public et plus précisément dans le dossier « 5. Annexes » ;

1. au siège de la Communauté de Communes Cœur Côte Fleurie ;
2. dans les mairies de Bénerville-sur-Mer, Blonville-sur-Mer, Deauville, Saint-Arnoult, Saint-Pierre-Azif, Touques, Tourgéville, Trouville-sur-Mer, Vauville, Villers-sur-Mer et Villerville ;
3. dans les locaux de la Direction Départementale des Territoires et de la Mer ;
4. dans les locaux de la Préfecture du Calvados ;
5. dans les locaux de la Direction Générale des Finances Publiques ;

ARTICLE 3 :

Le présent arrêté sera affiché pendant un mois minimum au siège de la Communauté de Communes Cœur Côte Fleurie et au siège des mairies suivantes : Bénerville-sur-Mer, Blonville-sur-Mer, Deauville, Saint-Arnoult, Touques, Tourgéville, Trouville-sur-Mer, Vauville, et Villers-sur-Mer.

ARTICLE 4 :

Des copies du présent arrêté seront adressées à :

- 1 - Mesdames et Messieurs les maires des communes concernées : Bénerville-sur-Mer, Blonville-sur-Mer, Deauville, Saint-Arnoult, Saint-Pierre-Azif, Touques, Tourgéville, Trouville-sur-Mer, Vauville, Villers-sur-Mer et Villerville.
- 2 - Monsieur le Préfet du Calvados.
- 3 - Monsieur le Directeur Départemental des Territoires et de la Mer.
- 4 - Monsieur le Directeur Départemental des Finances Publiques.

Envoyé en préfecture le 08/11/2024

Reçu en préfecture le 08/11/2024

Publié le

ID : 014-241400415-20241105-A005_051124-AR



Arrêté n°A005_051124 du 05/11/2024

Le présent arrêté peut faire l'objet d'un recours pour excès de pouvoir devant le Tribunal Administratif de Caen, dans un délai de deux mois à compter de sa publication et de sa réception par le représentant de l'État.

Fait à Deauville, le 05/11/2024

**Communauté
de Communes
Coeur Côte Fleurie**

12 rue Robert Fossorier
14800 Deauville
02 31 88 54 49
info@coeurcotefleurie.org

coeurcotefleurie.org



Bénéville-sur-Mer | Blonville-sur-Mer | Deauville | Saint-Arnoult
Saint-Gatien-des-Bois | Saint-Pierre-Azif | Touques | Tourgéville
Trouville-sur-Mer | Vauville | Villers-sur-Mer | Villerville



**PRÉFET
DU CALVADOS**

*Liberté
Égalité
Fraternité*

Envoyé en préfecture le 08/11/2024

Reçu en préfecture le 08/11/2024

Publié le

ID : 014-241400415-20241105-A005_051124-AR

**Direction départementale
des territoires et de la mer**

Service Urbanisme et Risques

ARRÊTÉ

portant approbation du classement sonore des infrastructures de transports terrestres dans le Calvados

LE PRÉFET,

VU le code de l'environnement, et en particulier ses articles L.571-10, R571-32 à R571-43 et R125-28 relatifs au classement des infrastructures de transports terrestres et modifiant le code de l'urbanisme et le code de la construction et de l'habitation ;

VU le code de la construction et de l'habitation, et en particulier ses articles R 111-4-1 ,R111-23-1, R154-3, R 154-4 et R154-7 ;

VU le code de l'urbanisme et en particulier ses articles R.151-51, R.151-53 et R. 153-18 ;

VU l'arrêté interministériel du 30 mai 1996 modifié par l'arrêté du 23 juillet 2013, relatif aux modalités de classement des infrastructures de transports terrestres et à l'isolement acoustique des bâtiments d'habitation dans les secteurs affectés par le bruit ;

VU les trois arrêtés interministériels du 25 avril 2003 relatifs à la limitation du bruit dans les établissements d'enseignement, de santé et les hôtels ;

VU la circulaire du 25 mai 2004 portant sur le bruit des infrastructures de transports terrestres ;

VU les avis exprès ou tacites des maires des communes concernées par le classement sonore des infrastructures de transports terrestres dans le département du Calvados, consultées du 07/11/2023 au 07/02/2024 et du 22/05/2024 au 22/08/2024 ;

CONSIDÉRANT la nécessité de réviser le classement des infrastructures de transports terrestres bruyantes dans le département du Calvados, approuvé le 15 mai 2017, pour tenir compte de la modification des réseaux et des évolutions du trafic ;

SUR PROPOSITION du Secrétaire général ;

ARRÊTE:

ARTICLE 1^{er} : Objet du présent arrêté

Les dispositions des arrêtés interministériels du 30 mai 1996 et du 25 avril 2003 susvisés sont applicables dans le département du Calvados aux abords du tracé des infrastructures de transports mentionnées à l'article 2 du présent document et représentées en annexe n°1. La liste des communes concernées est jointe en annexe n°2.

ARTICLE 2 : Infrastructures concernées

La liste des infrastructures de transports terrestres classées dans le département du Calvados jointe en annexe n°3, précise pour chacun des tronçons d'infrastructures mentionnés, le classement dans une des 5 catégories définies dans l'arrêté du 30 mai 1996 susvisé, ainsi que la largeur des secteurs affectés par le bruit de part et d'autre de ces tronçons.

La largeur des secteurs affectés par le bruit correspond à la distance comptée de part et d'autre de l'infrastructure :

- Pour les infrastructures routières : à partir du bord extérieur de la chaussée la plus proche ;
- Pour les infrastructures ferroviaires : à partir du bord du rail extérieur de la voie la plus proche.

ARTICLE 3 : Isolement acoustique des bâtiments à construire

Les bâtiments à construire dans les secteurs affectés par le bruit doivent présenter un isolement acoustique minimum contre les bruits extérieurs, conformément aux dispositions susvisées du code de l'environnement et du code de la construction et de l'habitation.

Pour les bâtiments d'habitation, l'isolement acoustique minimum doit être conforme aux dispositions de l'arrêté interministériel du 30 mai 1996 modifié par l'arrêté du 23 juillet 2013.

Pour les bâtiments d'enseignement, les bâtiments de santé et les hôtels, l'isolement acoustique minimum est déterminé par les trois arrêtés du 25 avril 2003 susvisés.

ARTICLE 4 : Report dans les documents d'urbanisme

En application de l'article R.151-53 du code de l'urbanisme, le périmètre des secteurs affectés par le bruit, les prescriptions d'isolement acoustique édictées, la référence au présent arrêté ainsi que l'indication des lieux où il peut être consulté, doivent être annexés au plan local d'urbanisme des communes concernées.

ARTICLE 5 : Publication et affichage

Le présent arrêté et la carte dynamique du classement sonore permettant de localiser précisément les communes, les infrastructures et les secteurs affectés par le bruit, sont mis en ligne sur le portail Internet des services de l'État du Calvados (*rubrique Bruits/Classement sonore des infrastructures de transports terrestres*).

Les documents sont consultables à la direction départementale des territoires et de la mer du Calvados, 10 boulevard du Général Vanier - 14052 Caen cedex 4.

Le présent arrêté est publié au recueil des actes administratifs de la préfecture du Calvados, date à laquelle il est applicable. Il devra être affiché pendant un mois dans chacune des communes concernées. Une mention sera faite de son approbation dans deux journaux régionaux ou locaux diffusés dans le département.

ARTICLE 6 : Abrogation

Le présent arrêté annule et remplace les dispositions de l'arrêté préfectoral du 15 mai 2017 relatif au classement sonore des infrastructures de transports terrestres dans le Calvados.

ARTICLE 7 : Voies et délais de recours

Le présent arrêté peut être contesté dans un délai de deux mois suivant sa publication :

- soit par un recours gracieux auprès du préfet du Calvados et/ou par recours hiérarchique auprès du ministre compétent dans le même délai. En l'absence de réponse de l'administration dans un délai de deux mois à compter de la date de réception du recours, celui-ci doit être considéré comme implicitement rejeté ;
- soit par un recours contentieux formé devant le Tribunal administratif de CAEN (sis 3 rue Arthur. Le Duc – B.P.25 086 – 14 050 CAEN Cedex 4) déposé au plus tard avant l'expiration d'un délai de deux mois suivant la date de publication de la décision contestée, ou la date du rejet du recours gracieux.

Le tribunal peut être saisi par voie électronique à partir de l'application Internet « Télérecours citoyens », accessible par le site de téléprocédures <https://www.telerecours.fr>.

ARTICLE 8 : Exécution

Le Secrétaire général, le Directeur départemental des territoires et de la mer et les Maires des communes listées en annexe sont chargés, chacun en ce qui le concerne, de l'exécution du présent arrêté, qui sera notifié aux gestionnaires des infrastructures concernés, au directeur régional de l'environnement, de l'aménagement et du logement de Normandie et au directeur général de la prévention des risques du ministère chargé de la transition écologique.

Fait à Caen, le 21 septembre 2024 .

SB



Stéphane BREDIN

Annexe n°1 : Cartographie des infrastructures de transports terrestres classées

Annexe n°2 : liste des communes concernées

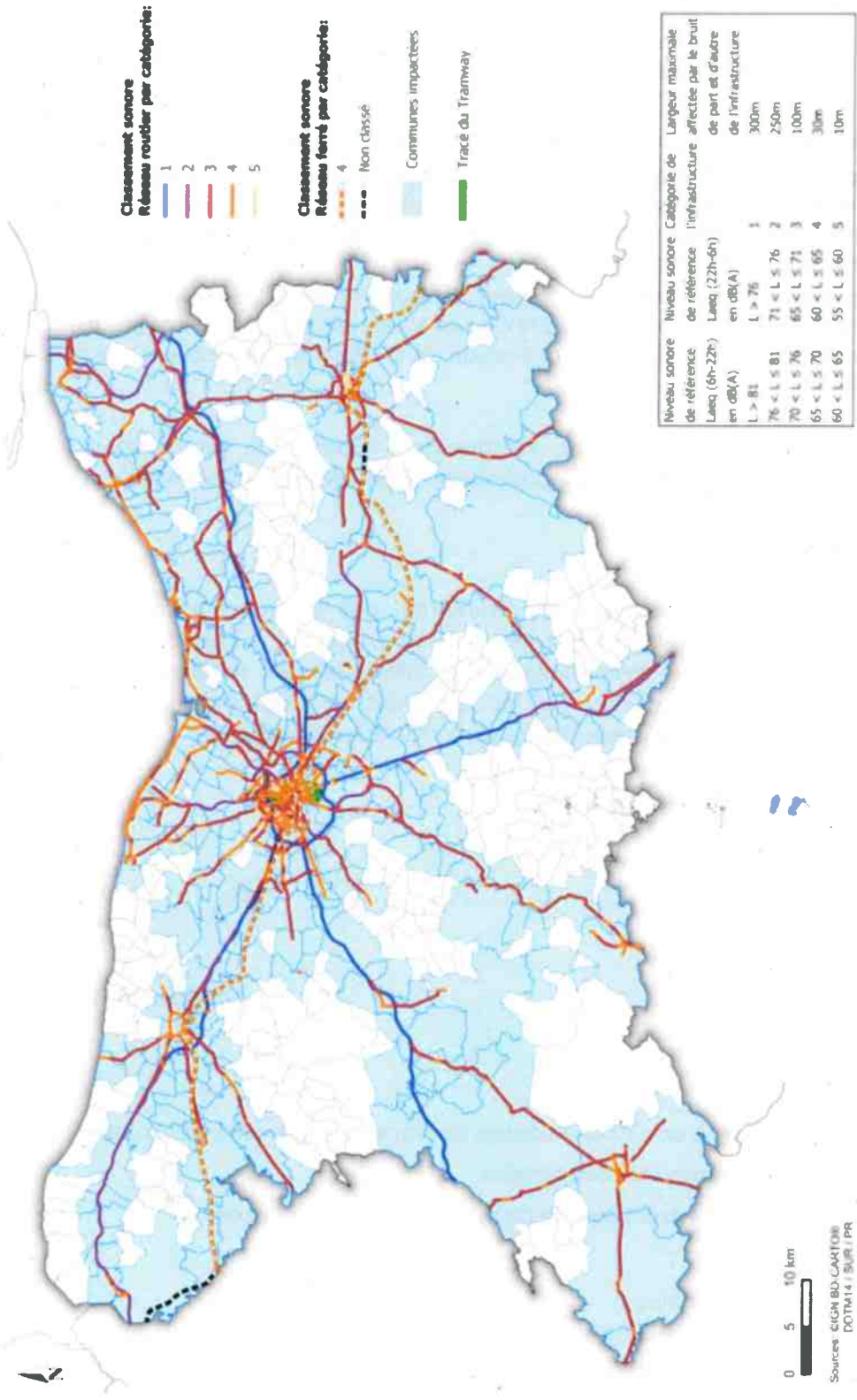
Annexe n°3 : liste des infrastructures de transports terrestres classées

- * Autoroutes
- * Routes nationales
- * Routes départementales
- * Voies communales
- * Infrastructure ferroviaire

Annexe n°1: Représentations des infrastructures de transports terrestres classées

Cartographie du département du Calvados

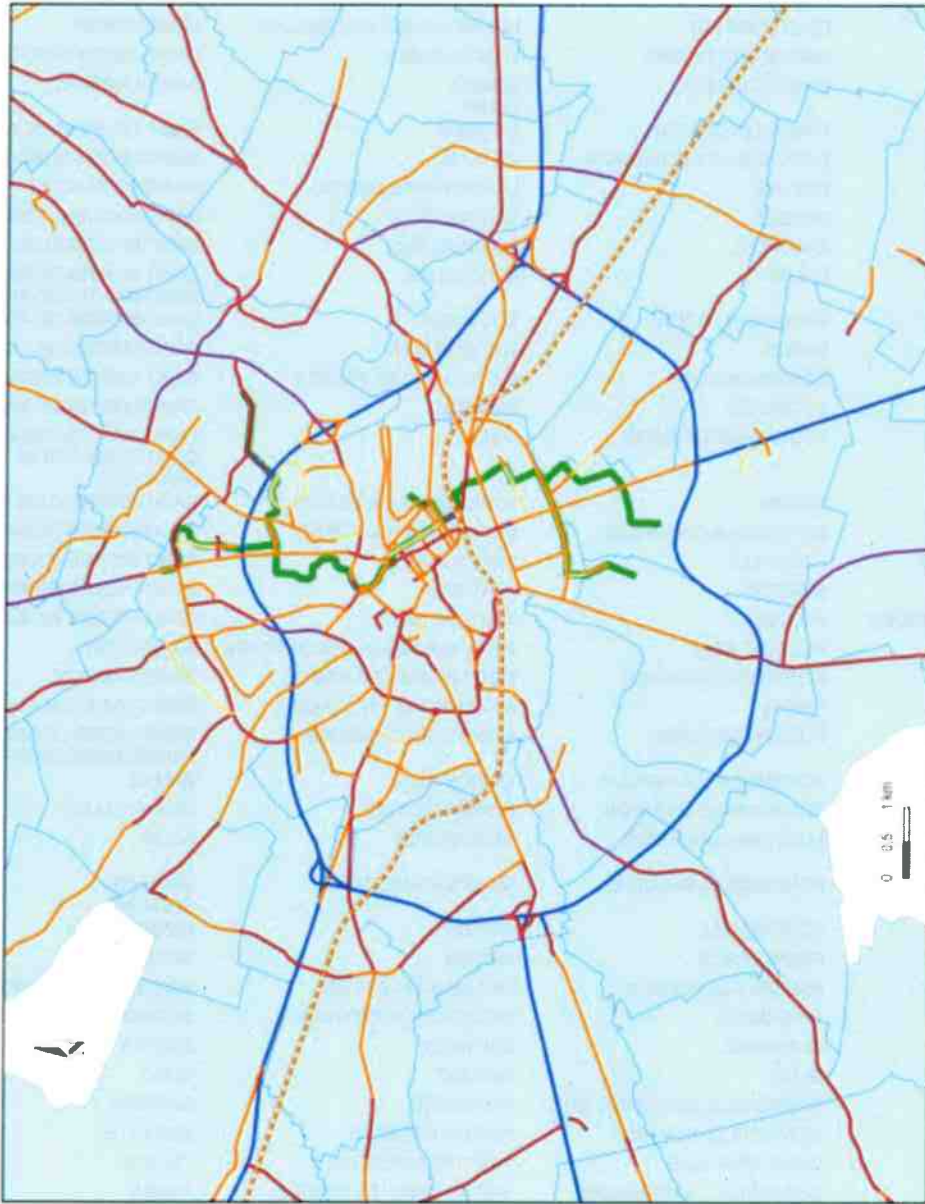
Révision du classement sonore des infrastructures routières et ferroviaires du Calvados en 2024



Zoom sur Caen

Révision du classement sonore des infrastructures routières et ferroviaires du Calvados en 2024

Zoom sur Caen



Classement sonore Réseau routier par catégorie:

- 1
- 2
- 3
- 4
- 5

Classement sonore Réseau ferré par catégorie:

- 4
- Non classé

Communes impactées

Tracé du Tramway

Masse sonore (en dB(A))	Niveau sonore de référence (en dB(A))	Niveau sonore de référence (en dB(A))	Catégorie de nuisance (en dB(A))	Largeur maximale affectée par le bruit de part et d'autre de l'infrastructure
1 < L < 61	1 < L < 70	1 < L < 70	1	300m
61 < L < 66	71 < L < 76	71 < L < 76	2	250m
66 < L < 70	76 < L < 77	76 < L < 77	3	100m
70 < L < 75	77 < L < 80	77 < L < 80	4	30m
75 < L < 80	80 < L < 85	80 < L < 85	5	10m

Sources: EIGN, BD CARTEOIS, DOTM14 / BUR / PR

Service du Système d'Information de la Circulation Routière et des Infrastructures Routières (SICIR)

Annexe n°2 : liste des 320 communes concernées par le classement sonore

ABLON	COURTONNE-LES-DEUX-EGLISES	LE BREUIL-EN-BESSIN	SAINT-ANDRE-SUR-ORNE
AGY	CRESSERONS	LE CASTELET	SAINT-ARNOULT
AMFREVILLE	CRESSEVEUILLE	LE FRESNE-CAMILLY	SAINT-AUBIN-D'ARQUENAY
ANGERVILLE	CREULLY-SUR-SEULLES	LE HOM	SAINT-AUBIN-DES-BOIS
	CRICQUEBOEUF		SAINT-AUBIN-SUR-MER
ANISY	CRICQUEVILLE-EN-AUGE	LE MESNIL-GUILLAUME	SAINT-BENOIT-D'HEBERTOT
ANNEBAULT	CROISILLES	LE MOLAY-LITTRY	SAINT-CONTEST
ARGANCHY	CROUAY	LE PRE-D'AUGE	SAINT-DENIS-DE-MAILLOC
ARGENCES	CULEY-LE-PATRY	LE THEIL-EN-AUGE	SAINT-DENIS-DE-MERE
AUBERVILLE	CUSSY	LE TRONQUAY	SAINT-DESIR
AUBIGNY	CUVERVILLE	LES AUTHIEUX-SUR-CALONNE	SAINT-GATIEN-DES-BOIS
AUDRIEU			
AUTHIE	DANESTAL	LES LOGES	SAINT-GERMAIN-DE-LIVET
BALLEROY-SUR-DROME	DEAUVILLE		SAINT-GERMAIN-DU-PERT
BANNEVILLE-LA-CAMPAGNE	DEMOUVILLE	LES MONTS D'AUNAY	SAINT-GERMAIN-LA-BLANCHE-HERBE
BARBEVILLE	DEUX-JUMEAUX	LES MOUTIERS-EN-CINGLAIS	SAINT-HYMER
BARON-SUR-ODON	DIALAN SUR CHAINE	LION-SUR-MER	SAINT-JULIEN-SUR-CALONNE
BASLY	DIVES-SUR-MER	LISIEUX	SAINT-LAMBERT
		LISON	
BASSENEVILLE	DOUVILLE-EN-AUGE	LISORES	SAINT-LAURENT-DE-CONDEL
BAVENT	DOUVRES-LA-DELIVRANDE	LITTEAU	SAINT-LEGER-DUBOSQ
BAYEUX	DOZULE	LIVAROT-PAYS-D'AUGE	SAINT-LOUP-HORS
BEAUMONT-EN-AUGE	DRUBEC	LONGUEVILLE	SAINT-MANVIEU-NORREY
BELLE VIE EN AUGE	EMIEVILLE	LONGVILLERS	SAINT-MARTIN-AUX-CHARTRAINS
BELLENGREVILLE	EPANEY	LOUCELLES	SAINT-MARTIN-DE-BIENFAITE-LA-CRESSONNIERE
			SAINT-MARTIN-DE-BLAGNY
BENERVILLE-SUR-MER	EPINAY-SUR-ODON	LOUVIGNY	SAINT-MARTIN-DE-FONTENAY
BENOUVILLE	EPRON	LUC-SUR-MER	SAINT-MARTIN-DE-LA-LIEUE
BENY-SUR-MER	EQUEMAUVILLE	MAISONCELLES-PELVEY	SAINT-MARTIN-DE-MAILLOC
BERNIERES-D'AILLY	ESCOVILLE	MAISONS	SAINT-MARTIN-DE-MIEUX
BERNIERES-SUR-MER	ESQUAY-NOTRE-DAME	MALTOT	SAINT-MARTIN-DES-ENTREES
			SAINT-OUEN-LE-PIN
			SAINT-PAIR
BEUVILLERS	ESSON	MANDEVILLE-EN-BESSIN	SAINT-PIERRE-CANIVET
BIEVILLE-BEUVILLE	ESTREES-LA-CAMPAGNE	MANNEVILLE-LA-PIPARD	SAINT-PIERRE-DES-IFS
BLAINVILLE-SUR-ORNE	ETERVILLE	MAROLLES	SAINT-PIERRE-DU-BU
BLONVILLE-SUR-MER	EVRECY	MATHIEU	SAINT-PIERRE-DU-FRESNE
BONNEVILLE-SUR-TOUQUES	FALAISE	MAY-SUR-ORNE	SAINT-PIERRE-EN-AUGE
BONS-TASSILLY	FAUGUERNON	MERVILLE-FRANCEVILLE-PLAGE	SAINT-REMY
BOULON	FIERVILLE-LES-PARCS	MERY-BISSIERE EN AUGE	SAINT-SAMSON
BOURGEAUVILLE	FIRFOL	MEZIDON VALLEE D'AUGE	SAINT-VAAST-EN-AUGE
BOURGUEBUS	FLEURY-SUR-ORNE	MONCEAUX-EN-BESSIN	SAINT-VIGOR-LE-GRAND
			SAINTE-MARGUERITE-D'ELLE
BRANVILLE	FONTAINE-ETOUPEFOUR	MONDEVILLE	SALINE
BREMOY	FONTENAY-LE-MARMION	MONDRAINVILLE	SALLENELLES
BRETTEVILLE-LE-RABET	FONTENAY-LE-PESNEL	MONTFIQUET	SAON
BRETTEVILLE-SUR-LAIZE			
BRETTEVILLE-SUR-ODON	FORMIGNY LA BATAILLE	MONTS-EN-BESSIN	SEULLINE
			SOLIERS
BREVILLE-LES-MONTS	FOURNEVILLE	MOSLES	SOMMERVIEU
BRUCOURT	FRENOUVILLE	MOUEN	SOULANGY
CABOURG	FRESNEY-LE-PUCEUX	MOULINS-EN-BESSIN	SOULEUVRE-EN-BOCAGE
CAEN	GIBERVILLE	MOULT-CHICHEBOVILLE	SOUMONT-SAINT-QUENTIN
CAGNY	GLANVILLE	MUTRECY	SUBLES
CAHAGNES	GLOS	NONANT	SULLY
CAIRON	GONNEVILLE-SUR-HONFLEUR	NOROLLES	SURRAIN
CAMBES-EN-PLAINE	GONNEVILLE-SUR-MER	NORON-L'ABBAYE	SURVILLE
CAMBREMER	GOUSTRANVILLE	NORON-LA-POTERIE	TESSEL
CAMPIGNY	GRAINVILLE-LANGANNERIE	NOTRE-DAME-D'ESTREES-CORBON	THAON
			THUE ET MUE
CANAPVILLE	GRAINVILLE-SUR-ODON	NOTRE-DAME-DE-LIVAYE	TILLY-SUR-SEULLES
CANCHY	GRANGUES	NOUES-DE-SIENNE	TOUQUES
CARCAGNY	GRAYE-SUR-MER	ORBEC	TOUR-EN-BESSIN
			TOURGEVILLE

CARDONVILLE	GRENTHEVILLE	OSMANVILLE	TOURNIERES
CARPIQUET	GRIMBOSQ	QUEZY	TOURVILLE-EN-AUGE
CARTIGNY-L'EPINAY			TOURVILLE-SUR-ODON
CASTINE EN PLAINE	GUERON	OUILLY-DU-HOULEY	TRACY-BOCAGE
CAUVICOURT			
CESNY-AUX-VIGNES	HERMANVILLE-SUR-MER	OUILLY-LE-TESSON	TROARN
CHOJAIN	HERMIVAL-LES-VAUX	OUILLY-LE-VICOMTE	TROUVILLE-SUR-MER
CINTHEAUX			
CLARBEC	HEROUILLE-SAINT-CLAIR	OUISTREHAM	URVILLE
CLECY	HEROUILLETTE	PARFOURU-SUR-ODON	VAL D'ARRY
		PENNEDEPIE	
CLEVILLE	HEULAND	PERIERS-EN-AUGE	VAL DE DROME
		PERIERS-SUR-LE-DAN	
COLLEVILLE-MONTGOMERY	HONFLEUR	PERRIERES	VAL-DE-VIE
COLOMBELLES	HOULGATE	PETIVILLE	VALAMBRAY
COLOMBY-ANGUERNY	IFS	PONT-L'EVEQUE	VALORBIQUET
COMMES	ISIGNY-SUR-MER	PONTS-SUR-SEULLES	VARAVILLE
	JANVILLE		
CONDE-EN-NORMANDIE	JUVIGNY-SUR-SEULLES	PORT-EN-BESSIN-HUPPAIN	VAUCELLES
CONDE-SUR-SEULLES	JORT	POTIGNY	VAUVILLE
	L'HOTELLERIE		
CORMELLES-LE-ROYAL	LA BOISSIERE	PUTOT-EN-AUGE	VAUX-SUR-SEULLES
COTTUN	LA CAMBE	QUETTEVILLE	VENDEUVRE
COUDRAY-RABUT	LA HOGUETTE	RANCHY	VERSAINVILLE
COURSEULLES-SUR-MER	LA HOUBLONNIERE	RANVILLE	VERSON
COURTONNE-LA-MEURDRAC	LA RIVIERE-SAINT-SAUVEUR	REUX	VIEUX
	LA VESPIERE-FRIARDEL	ROCQUES	VILLERS-BOCAGE
	LAIZE-CLINCHAMPS	ROTS	VILLERS-SUR-MER
	LANGRUNE-SUR-MER	SAINT-ANDRE-D'HEBERTOT	VILLONS-LES-BUISSONS
	LE BREUIL-EN-AUGE		VILLY-BOCAGE
			VIMONT
			VIRE-NORMANDIE

Annexe n°3: liste des infrastructures de transports terrestres classées**Infrastructures routières :**

Nom de l'infrastructure routière (par tronçons)	Débutant	Finissant	Catégorie de l'infrastructure	Largeur des secteurs affectés par le bruit	Type de tissu	Communes concernées
Autoroutes						
A 13.01	BEUZEVILLE	Bifurcation A132	1	300	Tissu ouvert	LES AUTHIEUX-SUR-CALONNE PONT-L'EVEQUE SAINT-ANDRE-D'HEBERTOT SAINT-JULIEN-SUR-CALONNE SURVILLE
A 13.02	Bifurcation A132	LA HAIE TONDUE	1	300	Tissu ouvert	BEAUMONT-EN-AUGE CLARBEC DRUBEC PONT-L'EVEQUE REUX SAINT-HYMER SAINT-JULIEN-SUR-CALONNE SURVILLE
A 13.03	LA HAIE TONDUE	DOZULE	1	300	Tissu ouvert	ANGERVILLE ANNEBAULT BEAUMONT-EN-AUGE BOURGEAUVILLE CLARBEC CRESSEVEUILLE DANESTAL DOUVILLE-EN-AUGE DOZULE DRUBEC GLANVILLE HEULAND SAINT-LEGER-DUBOSCQ
A 13.04	DOZULE	TROARN	1	300	Tissu ouvert	BANNEVILLE-LA-CAMPAGNE BASSENEVILLE CRICQUEVILLE-EN-AUGE DOZULE GOUSTRANVILLE SANNERVILLE TROARN
A 13.05	TROARN	MONDEVILLE	1	300	Tissu ouvert	BANNEVILLE-LA-CAMPAGNE CAGNY DEMOUVILLE EMIEVILLE GIBERVILLE MONDEVILLE SANNERVILLE TROARN
A 132 (Bretelle de Deauville)	BIFURCATION A13	BIFURCATION RD677 (Canapville)	2	250	Tissu ouvert	CANAPVILLE PONT-L'EVEQUE SAINT-JULIEN-SUR-CALONNE SAINT-MARTIN-AUX-CHARTRAINS SURVILLE
A 28	Limite EURE	Limite EURE	3	100	Tissu ouvert	LA VESPIERE-FRIARDEL
A 29.01	CHENARD	A13	2	250	Tissu ouvert	FOURNEVILLE GONNEVILLE-SUR-HONFLEUR LE THEIL-EN-AUGE

Nom de l'infrastructure routière (par tronçons)	Débutant	Finissant	Catégorie de l'infrastructure	Largeur des secteurs affectés par le bruit	Type de tissu	Communes concernées
						SAINT-BENOIT-D'HEBERTOT SAINT-GATIEN-DES-BOIS QUETTEVILLE
A 29.02	PLATEAU	CHENARD	2	250	Tissu ouvert	GONNEVILLE-SUR-HONFLEUR FOURNVILLE
A 29.03	PLATEAU	RIVIERE ST SAUVEUR	2	250	Tissu ouvert	ABLON GONNEVILLE-SUR-HONFLEUR HONFLEUR LA RIVIERE-SAINT-SAUVEUR
A 813	Échangeur A13	Échangeur D613	3	100	Tissu ouvert	BANNEVILLE-LA-CAMPAGNE BELLENGREVILLE CAGNY EMIEVILLE FRENOUVILLE VIMONT
A 84.02	PR 222.000	PR 224.000	1	300	Tissu ouvert	SOULEUVRE-EN-BOCAGE
A 84.03	PR 224.000	PR 225.740	1	300	Tissu ouvert	SOULEUVRE-EN-BOCAGE
A 84.04	PR 225.740	PR 226.337	1	300	Tissu ouvert	SOULEUVRE-EN-BOCAGE
A 84.05	PR 226.337	PR 226.632	1	300	Tissu ouvert	SOULEUVRE-EN-BOCAGE
A 84.06	PR 226.632	PR 226.892	1	300	Tissu ouvert	SOULEUVRE-EN-BOCAGE
A 84.07	PR 226.892	PR 229.244	1	300	Tissu ouvert	VAL DE DROME SOULEUVRE-EN-BOCAGE
A 84.08	PR 229.244	PR 230.556	1	300	Tissu ouvert	LES LOGES VAL DE DROME SOULEUVRE-EN-BOCAGE
A 84.09	PR 230.556	PR 232.765	1	300	Tissu ouvert	LES LOGES VAL DE DROME SOULEUVRE-EN-BOCAGE
A 84.10	PR 232.765	PR 233.295	1	300	Tissu ouvert	CAHAGNES LES LOGES VAL DE DROME
A 84.11	PR 233.295	PR 233.590	1	300	Tissu ouvert	CAHAGNES SAINT-PIERRE-DU-FRESNE VAL DE DROME
A 84.12	PR 233.590	PR 233.823	1	300	Tissu ouvert	CAHAGNES VAL DE DROME SAINT-PIERRE-DU-FRESNE
A 84.13	PR 233.823	PR 236.067	1	300	Tissu ouvert	CAHAGNES DIALAN SUR CHAINE VAL DE DROME SAINT-PIERRE-DU-FRESNE SEULLINE
A 84.14	PR 236.067	PR 238.000	1	300	Tissu ouvert	CAHAGNES DIALAN SUR CHAINE SEULLINE
A 84.15	PR 238.000	PR 239.738	1	300	Tissu ouvert	MAISONCELLES-PELVEY SEULLINE TRACY-BOCAGE
A 84.16	PR 239.738	PR 242.842	1	300	Tissu ouvert	MAISONCELLES-PELVEY SEULLINE TRACY-BOCAGE VILLERS-BOCAGE
A 84.17	PR 242.842	PR 243.734	1	300	Tissu ouvert	EPINAY-SUR-ODON MAISONCELLES-PELVEY VILLERS-BOCAGE
A 84.18	PR 243.734	PR 246.000	1	300	Tissu ouvert	EPINAY-SUR-ODON

Nom de l'infrastructure routière (par tronçons)	Débutant	Finissant	Catégorie de l'infrastructure	Largeur des secteurs affectés par le bruit	Type de tissu	Communes concernées
						PARFOURU-SUR-ODON VILLERS-BOCAGE VILLY-BOCAGE
A 84.19	PR 246.000	PR 246.763	1	300	Tissu ouvert	MONTS-EN-BESSIN VAL D'ARRY PARFOURU-SUR-ODON VILLERS-BOCAGE VILLY-BOCAGE
A 84.20	PR 246.763	PR 248.507	1	300	Tissu ouvert	MONTS-EN-BESSIN VAL D'ARRY PARFOURU-SUR-ODON VILLY-BOCAGE
A 84.21	PR 248.507	PR 251.683	1	300	Tissu ouvert	MONTS-EN-BESSIN VAL D'ARRY
A 84.22	PR 251.683	PR 252.752	1	300	Tissu ouvert	GRAINVILLE-SUR-ODON VAL D'ARRY TESSEL
A 84.23	PR 252.752	PR 253.303	1	300	Tissu ouvert	GRAINVILLE-SUR-ODON VAL D'ARRY TESSEL
A 84.24	PR 253.303	PR 254.1002	1	300	Tissu ouvert	GRAINVILLE-SUR-ODON VAL D'ARRY
A 84.25	PR 254.1002	PR 255.359	1	300	Tissu ouvert	GRAINVILLE-SUR-ODON MONDRAINVILLE
A 84.26	PR 255.359	PR 256.850	1	300	Tissu ouvert	GRAINVILLE-SUR-ODON MONDRAINVILLE MOUEN TOURVILLE-SUR-ODON
A 84.27	PR 256.850	PR 258.895	1	300	Tissu ouvert	MONDRAINVILLE MOUEN TOURVILLE-SUR-ODON VERSON
A 84.28	PR 258.895	PR 262.156	1	300	Tissu ouvert	BRETTEVILLE-SUR-ODON MOUEN VERSON
A 84.29	PR 262.156 (Périphérique)	PR 262.700	1	300	Tissu ouvert	BRETTEVILLE-SUR-ODON VERSON
A 88	Echangeur RN 158	Limite Orne	2	250	Tissu ouvert	LA HOGUETTE SAINT-MARTIN-DE-MIEUX SAINT-PIERRE-DU-BU
A 13 T4	INCARVILLE	CRIQUEBEOEUF	1	300	Tissu ouvert	SAINT-ANDRE-D'HEBERTOT SAINT-BENOIT-D'HEBERTOT
A 28 T3	BERNAY	ORBEC	2	250	Tissu ouvert	LA FOLLETIERE-ABENON LA VESPIERE-FRIARDEL
A 29.00 T1	PT NORMANDIE	A13 (Beuzeville)	2	250	Tissu ouvert	SAINT-BENOIT-D'HEBERTOT
A 88-2	ARGENTAN SUD	NECY	2	250	Tissu ouvert	LA HOGUETTE
Routes nationales						
ECHANGEUR RD 613/ RN 13.01	PR 96.797	PR 98.579	4	30	Tissu ouvert	CUSSY
L'ETOILE.01	A13	RN 814	4	30	Tissu ouvert	GIBERVILLE MONDEVILLE
PORTE D'ANGLETERRE.01	D515	N814	4	30	Tissu ouvert	CAEN HEROUVILLE SAINT-CLAIR

Nom de l'infrastructure routière (par tronçons)	Débutant	Finissant	Catégorie de l'infrastructure	Largeur des secteurs affectés par le bruit	Type de tissu	Communes concernées
PORTE DE BRETAGNE.01	A84	Route de Bretagne	3	100	Tissu ouvert	BRETTEVILLE-SUR-ODON ETERVILLE VERSON
RN 13.01	PR 69.000 (Périphérique)	PR 71.334	1	300	Tissu ouvert	CARPIQUET ROTS SAINT-GERMAIN-LA-BLANCHE-HERBE
RN 13.02	PR 71.334	PR 71.554	1	300	Tissu ouvert	CARPIQUET ROTS SAINT-GERMAIN-LA-BLANCHE-HERBE
RN 13.03	PR 71.554	PR 76.000	1	300	Tissu ouvert	THUE ET MUE CARPIQUET ROTS SAINT-GERMAIN-LA-BLANCHE-HERBE SAINT-MANVIEU-NORREY
RN 13.04	PR 76.000	PR 77.940	1	300	Tissu ouvert	THUE ET MUE SAINT-MANVIEU-NORREY
RN 13.05	PR 77.940	PR 78.460	1	300	Tissu ouvert	THUE ET MUE
RN 13.06	PR 78.460	PR 79.448	1	300	Tissu ouvert	THUE ET MUE
RN 13.07	PR 79.448	PR 79.820	1	300	Tissu ouvert	THUE ET MUE
RN 13.08	PR 79.820	PR 82.310	1	300	Tissu ouvert	LOUCELLES MOULINS-EN-BESSIN THUE ET MUE
RN 13.09	PR 82.310	PR 82.629	2	250	Tissu ouvert	MOULINS-EN-BESSIN LOUCELLES THUE ET MUE CARCAGNY
RN 13.10	PR 82.629	PR 82.934	1	300	Tissu ouvert	CARCAGNY LOUCELLES THUE ET MUE
RN 13.11	PR 82.934	PR 83.280	1	300	Tissu ouvert	CARCAGNY MOULINS-EN-BESSIN LOUCELLES THUE ET MUE
RN 13.12	PR 83.280	PR 83.715	1	300	Tissu ouvert	CARCAGNY MOULINS-EN-BESSIN
RN 13.13	PR 83.715	PR 84.740	1	300	Tissu ouvert	CARCAGNY MOULINS-EN-BESSIN
RN 13.14	PR 84.740	PR 85.100	1	300	Tissu ouvert	CARCAGNY MOULINS-EN-BESSIN VAUX-SUR-SEULLES
RN 13.15	PR 85.100	PR 87.920 (ECH RD33)	2	250	Tissu ouvert	CARCAGNY MOULINS-EN-BESSIN NONANT SAINT-MARTIN-DES-ENTREES VAUX-SUR-SEULLES
RN 13.16	PR 87.920 (ECH RD33)	PR 93.370 (ECH RD572)	1	300	Tissu ouvert	GUERON MONCEAUX-EN-BESSIN NONANT SAINT-LOUP-HORS SAINT-MARTIN-DES-ENTREES
RN 13.17	PR 93.370 (ECH RD572)	PR 98.000 (ECH RD613)	1	300	Tissu ouvert	BARBEVILLE CUSSY GUERON RANCHY

Nom de l'infrastructure routière (par tronçons)	Débutant	Finissant	Catégorie de l'infrastructure	Largeur des secteurs affectés par le bruit	Type de tissu	Communes concernées
						SAINT-LOUP-HORS TOUR-EN-BESSIN VAUCELLES
RN 13.18	PR 98.000 (ECH RD613)	PR 104.500 (FIN DE DEVIATION)	2	250	Tissu ouvert	CUSSY MANDEVILLE-EN-BESSIN MOSLES SURRAIN TOUR-EN-BESSIN VAUCELLES
RN 13.19	PR 104.500	PR 105.887	2	250	Tissu ouvert	MANDEVILLE-EN-BESSIN MOSLES SURRAIN
RN 13.20	PR 105.887	PR 107.020	2	250	Tissu ouvert	FORMIGNY LA BATAILLE MANDEVILLE-EN-BESSIN SURRAIN
RN 13.21	PR 107.020	PR 107.925	2	250	Tissu ouvert	FORMIGNY LA BATAILLE SURRAIN
RN 13.22	PR 107.925	PR 109.800	2	250	Tissu ouvert	FORMIGNY LA BATAILLE SURRAIN
RN 13.23	PR 109.800	PR 111.157	2	250	Tissu ouvert	FORMIGNY LA BATAILLE
RN 13.24	PR 111.157	PR 112.286	2	250	Tissu ouvert	FORMIGNY LA BATAILLE LONGUEVILLE
RN 13.25	PR 112.286	PR 115.070	2	250	Tissu ouvert	CANCHY DEUX-JUMEAUX FORMIGNY LA BATAILLE LONGUEVILLE
RN 13.26	PR 115.070	PR 115.430	2	250	Tissu ouvert	CANCHY LA CAMBE LONGUEVILLE
RN 13.27	PR 115.430	PR 116.350	2	250	Tissu ouvert	CANCHY LA CAMBE
RN 13.28	PR 116.350	PR 119.000	2	250	Tissu ouvert	CANCHY CARDONVILLE LA CAMBE SAINT-GERMAIN-DU-PERT
RN 13.29	PR 119.000	PR 121.000	2	250	Tissu ouvert	CARDONVILLE LA CAMBE OSMANVILLE SAINT-GERMAIN-DU-PERT
RN 13.30	PR 121.000	PR 121.757	2	250	Tissu ouvert	CARDONVILLE OSMANVILLE SAINT-GERMAIN-DU-PERT
RN 13.31	PR 121.757	PR 124.356	2	250	Tissu ouvert	SIGNY-SUR-MER OSMANVILLE SAINT-GERMAIN-DU-PERT
RN 13.32	PR 124.356	PR 128.590	2	250	Tissu ouvert	SIGNY-SUR-MER
RN 13.74	PR 85.465	PR 85.950	2	250	Tissu ouvert	CARCAGNY MOULINS-EN-BESSIN VAUX-SUR-SEULLES
RN 13.75	PR 85.950	PR 86.779	2	250	Tissu ouvert	CARCAGNY MOULINS-EN-BESSIN NONANT VAUX-SUR-SEULLES
RN 13.76	PR 86.779	PR 87.917	2	250	Tissu ouvert	CARCAGNY NONANT SAINT-MARTIN-DES-ENTREES VAUX-SUR-SEULLES

Nom de l'infrastructure routière (par tronçons)	Débutant	Finissant	Catégorie de l'infrastructure	Largeur des secteurs affectés par le bruit	Type de tissu	Communes concernées
RN 13.86	PR 96.797	PR 98.579	3	100	Tissu ouvert	CUSSY TOUR-EN-BESSIN VAUCELLES
RN 13.87	PR 98.579	PR 99.314	3	100	Tissu ouvert	CUSSY TOUR-EN-BESSIN
RN 13.88	PR 99.314	PR 100.108	3	100	Tissu ouvert	TOUR-EN-BESSIN
RN 13.89	PR 100.108	PR 100.888	3	100	Tissu ouvert	TOUR-EN-BESSIN
RN 13.90	PR 100.888	PR 101.418	3	100	Tissu ouvert	MOSLES TOUR-EN-BESSIN
RN 13.91	PR 101.418	PR 102.598	3	100	Tissu ouvert	MOSLES TOUR-EN-BESSIN
RN 13.92	PR 102.598	PR 103.275	3	100	Tissu ouvert	MOSLES
RN 13.93	PR 103.275	PR 104.113	3	100	Tissu ouvert	MANDEVILLE-EN-BESSIN MOSLES SURRAIN
RN 13.94	PR 104.113	PR 104.500	3	100	Tissu ouvert	MANDEVILLE-EN-BESSIN MOSLES SURRAIN
RN 158.01	ECH A 88	PR 8.1150	2	250	Tissu ouvert	FALAISE NORON-L'ABBAYE SAINT-MARTIN-DE-MIEUX
RN 158.02	PR 8.1150	PR 8.1300	2	250	Tissu ouvert	FALAISE NORON-L'ABBAYE SAINT-MARTIN-DE-MIEUX
RN 158.03	PR 8.1300	PR 9.250	2	250	Tissu ouvert	AUBIGNY FALAISE NORON-L'ABBAYE SAINT-MARTIN-DE-MIEUX
RN 158.04	PR 9.250	PR 10.600	2	250	Tissu ouvert	AUBIGNY FALAISE NORON-L'ABBAYE
RN 158.05	PR 10.600	PR 11.360	2	250	Tissu ouvert	AUBIGNY FALAISE
RN 158.06	PR 11.360	PR 12.300	2	250	Tissu ouvert	AUBIGNY FALAISE SAINT-PIERRE-CANIVET
RN 158.07	PR 12.300	PR 12.1030	2	250	Tissu ouvert	AUBIGNY SAINT-PIERRE-CANIVET SOULANGY
RN 158.08	PR 12.1030	PR 14.450	2	250	Tissu ouvert	BONS-TASSILLY SAINT-PIERRE-CANIVET SOULANGY
RN 158.09	PR 14.450	PR 16.530	2	250	Tissu ouvert	BONS-TASSILLY POTIGNY SOULANGY VILLERS-CANIVET
RN 158.10	PR 16.530	PR 17.890	1	300	Tissu ouvert	BONS-TASSILLY POTIGNY SOU-MONT-SAINT-QUENTIN
RN 158.11	PR 17.890	PR 19.920	1	300	Tissu ouvert	ESTREES-LA-CAMPAGNE OUILLY-LE-TESSON POTIGNY SOU-MONT-SAINT-QUENTIN
RN 158.12	PR 19.920	PR 21.760	1	300	Tissu ouvert	ESTREES-LA-CAMPAGNE GRAINVILLE-LANGANNERIE OUILLY-LE-TESSON

Nom de l'infrastructure routière (par tronçons)	Débutant	Finissant	Catégorie de l'infrastructure	Largeur des secteurs affectés par le bruit	Type de tissu	Communes concernées
						SOUMONT-SAINT-QUENTIN
RN 158.13	PR 21.760	PR 25.080	1	300	Tissu ouvert	BRETTEVILLE-LE-RABET CAUVICOURT ESTREES-LA-CAMPAGNE GRAINVILLE-LANGANNERIE URVILLE
RN 158.14	PR 25.080	PR 25.300	1	300	Tissu ouvert	BRETTEVILLE-LE-RABET CAUVICOURT URVILLE
RN 158.15	PR 25.300	PR 27.497	2	250	Tissu ouvert	BRETTEVILLE-LE-RABET CAUVICOURT CINTHEAUX URVILLE
RN 158.16	PR 27.497	PR 29.375	1	300	Tissu ouvert	CAUVICOURT CINTHEAUX LE CASTELET
RN 158.17	PR 29.375	PR 31.645	1	300	Tissu ouvert	CINTHEAUX LE CASTELET CASTINE-EN-PLAINE FRESNEY-LE-PUCEUX
RN 158.18	PR 31.645	PR 33.339	1	300	Tissu ouvert	LE CASTELET CASTINE-EN-PLAINE
RN 158.19	PR 33.339	PR 35.610	1	300	Tissu ouvert	BOURGUEBUS CASTINE-EN-PLAINE SAINT-MARTIN-DE-FONTENAY
RN 158.20	PR 35.610	PR 35.960	1	300	Tissu ouvert	CASTINE-EN-PLAINE IFS SAINT-MARTIN-DE-FONTENAY
RN 158.21	PR 35.960	PR 38.170 (Périphérique)	1	300	Tissu ouvert	CASTINE-EN-PLAINE CORMELLES-LE-ROYAL IFS SAINT-MARTIN-DE-FONTENAY
RN 814.01	PR 0.000	PR 1.522	1	300	Tissu ouvert	MONDEVILLE
RN 814.02	PR 1.522	PR 2.000 (MONTALIVET)	1	300	Tissu ouvert	MONDEVILLE
RN 814.03	PR 2.000 (MONTALIVET)	PR 2.630	1	300	Tissu ouvert	HEROUVILLE-SAINT-CLAIR MONDEVILLE
RN 814.04	PR 2.630	PR 3.235	1	300	Tissu ouvert	CAEN HEROUVILLE-SAINT-CLAIR MONDEVILLE
RN 814.05	PR 3.235	PR 3.541	1	300	Tissu ouvert	CAEN HEROUVILLE-SAINT-CLAIR MONDEVILLE
RN 814.06	PR 3.541	PR 3.757 (PORTE D'ANGLETERRE)	1	300	Tissu ouvert	CAEN HEROUVILLE-SAINT-CLAIR
RN 814.07	PR 3.757	PR 4.763 (PIERRE HEUZE)	1	300	Tissu ouvert	CAEN HEROUVILLE-SAINT-CLAIR
RN 814.08	PR 4.763 (PIERRE HEUZE)	PR 5.220	1	300	Tissu ouvert	CAEN HEROUVILLE-SAINT-CLAIR
RN 814.09	PR 5.220	PR 6.019 (COTE DE NACRE)	1	300	Tissu ouvert	CAEN HEROUVILLE-SAINT-CLAIR
RN 814.10	PR 6.019 (COTE DE NACRE)	PR 7.250 (VALLEE DES JARDINS)	1	300	Tissu ouvert	CAEN
RN 814.11	PR 7.250 (VALLEE DES JARDINS)	PR 8.857 (CHEMIN VERT)	1	300	Tissu ouvert	CAEN SAINT-CONTEST
RN 814.12	PR 8.857 (CHEMIN VERT)	PR 9.660	1	300	Tissu ouvert	CAEN SAINT-CONTEST SAINT-GERMAIN-LA-BLANCHE-HERBE

Nom de l'infrastructure routière (par tronçons)	Débutant	Finissant	Catégorie de l'infrastructure	Largeur des secteurs affectés par le bruit	Type de tissu	Communes concernées
RN 814.13	PR 9.660	PR 11.000 (PORTE DU BESSIN)	1	300	Tissu ouvert	CAEN CARPIQUET
RN 814.14	PR 11.000 (PORTE DU BESSIN)	PR 11.990	1	300	Tissu ouvert	BRETTEVILLE-SUR-ODON CARPIQUET SAINT-GERMAIN-LA-BLANCHE-HERBE
RN 814.15	PR 11.990	PR 14.530 (PORTE DE BRETAGNE)	1	300	Tissu ouvert	BRETTEVILLE-SUR-ODON CARPIQUET VERSON
RN 814.16	PR 14.530 (PORTE DE BRETAGNE)	PR 15.090	1	300	Tissu ouvert	BRETTEVILLE-SUR-ODON ETERVILLE LOUVIGNY VERSON
RN 814.17	PR 15.090	PR 16.255 (ETREVILLE)	1	300	Tissu ouvert	BRETTEVILLE-SUR-ODON ETERVILLE LOUVIGNY
RN 814.18	PR 16.255 (ETREVILLE)	PR 17.115	1	300	Tissu ouvert	ETERVILLE LOUVIGNY
RN 814.19	PR 17.115	PR 18.120	1	300	Tissu ouvert	ETERVILLE FLEURY-SUR-ORNE LOUVIGNY MALTOT SAINT-ANDRE-SUR-ORNE
RN 814.20	PR 18.120	PR 18.630	1	300	Tissu ouvert	FLEURY-SUR-ORNE LOUVIGNY MALTOT SAINT-ANDRE-SUR-ORNE
RN 814.21	PR 18.630	PR 20.058 (SUISSE NORMANDE)	1	300	Tissu ouvert	FLEURY-SUR-ORNE SAINT-ANDRE-SUR-ORNE
RN 814.22	PR 20.058 (SUISSE NORMANDE)	PR 21.520	1	300	Tissu ouvert	FLEURY-SUR-ORNE IFS
RN 814.23	PR 21.520	PR 22.491 (IFS)	1	300	Tissu ouvert	FLEURY-SUR-ORNE IFS
RN 814.24	PR 22.491 (IFS)	PR 23.419 (PORTE D'ESPAGNE)	1	300	Tissu ouvert	CORMELLES-LE-ROYAL IFS
RN 814.25	PR 23.419 (PORTE D'ESPAGNE)	PR 24.719 (CORMELLES)	1	300	Tissu ouvert	CORMELLES-LE-ROYAL IFS
RN 814.26	PR 24.719 (CORMELLES)	PR 25.560	1	300	Tissu ouvert	CORMELLES-LE-ROYAL GRENTHEVILLE IFS MONDEVILLE
RN 814.27	PR 25.560	PR 25.820	1	300	Tissu ouvert	CORMELLES-LE-ROYAL GRENTHEVILLE MONDEVILLE
RN 814.28	PR 25.820	PR 26.788 (PAYS D'AUGE)	1	300	Tissu ouvert	CORMELLES-LE-ROYAL GRENTHEVILLE MONDEVILLE
RN 814.29	PR 26.788 (PAYS D'AUGE)	PR 27.465 (PORTE DE PARIS)	1	300	Tissu ouvert	MONDEVILLE
RN 9814	PR 1.000	PR 1.930	2	250	Tissu ouvert	GIBERVILLE MONDEVILLE
Routes départementales						
RD 12.01	PR 1.180 (Carrefour D613)	PR 1.477	4	30	Tissu ouvert	SAINT-VIGOR-LE-GRAND
RD 12.02	PR 1.477	PR 3.360	3	100	Tissu ouvert	SAINT-VIGOR-LE-GRAND SOMMERVIEU
RD 12.03	PR 3.360	PR 4.400	4	30	Tissu ouvert	SAINT-VIGOR-LE-GRAND

Nom de l'infrastructure routière (par tronçons)	Débutant	Finissant	Catégorie de l'infrastructure	Largeur des secteurs affectés par le bruit	Type de tissu	Communes concernées
						SOMMERVIEU
RD 12.04	PR 19.260 (Carrefour D112B)	PR 19.419	4	30	Tissu ouvert	COURSEULLES-SUR-MER GRAYE-SUR-MER
RD 12.05	PR 19.419	PR 19.640	3	100	Tissu ouvert	COURSEULLES-SUR-MER GRAYE-SUR-MER
RD 12.06	PR 19.640	PR 19.850	3	100	Tissu ouvert	COURSEULLES-SUR-MER GRAYE-SUR-MER
RD 12.07	PR 19.850	PR 19.1020	4	30	Tissu ouvert	COURSEULLES-SUR-MER GRAYE-SUR-MER
RD 126:01	PR 20.572 (Carrefour D220)	PR 20.611	3	100	Tissu ouvert	AUTHIE SAINT-CONTEST
RD 126:02	PR 20.611	PR 22.000	3	100	Tissu ouvert	AUTHIE SAINT-CONTEST SAINT-GERMAIN-LA-BLANCHE-HERBE
RD 126:03	PR 22.000	PR 22.752	4	30	Tissu ouvert	AUTHIE CAEN SAINT-CONTEST SAINT-GERMAIN-LA-BLANCHE-HERBE
RD 126:04	PR 22.752	PR 23.380 (Carrefour D401)	4	30	Tissu ouvert	CAEN SAINT-CONTEST SAINT-GERMAIN-LA-BLANCHE-HERBE
RD 141.01	RUE GAL LECLERC	RD 515	4	30	Tissu ouvert	BLAINVILLE-SUR-ORNE
RD 141.02	PASSAGE SUP	RD 515	4	30	Tissu ouvert	BLAINVILLE-SUR-ORNE BENOUVILLE
RD 147A.01	PR 11.353 (Carrefour A84)	PR 13..000	3	100	Tissu ouvert	SAINT-MANVIEU-NORREY VERSON
RD 147A.02	PR 13..000	PR 13.440	3	100	Tissu ouvert	SAINT-MANVIEU-NORREY VERSON
RD 147A.03	PR 13.440	PR 14.440	3	100	Tissu ouvert	SAINT-MANVIEU-NORREY VERSON
RD 147A.04	RUE BOUT DE HAUT	RUE GEORGES SEURAT	3	100	Tissu ouvert	VERSON
RD 16.01	PR 0.000 (Carrefour D511)	PR 0.593	3	100	Tissu ouvert	SAINT-PIERRE-EN-AUGE
RD 16.02	PR 0.593	PR 0.1205	4	30	Tissu ouvert	SAINT-PIERRE-EN-AUGE
RD 16.03	PR 0.1205	PR 0.1651	3	100	Tissu ouvert	SAINT-PIERRE-EN-AUGE
RD 16.04	PR 0.1651	PR 1.152	3	100	Tissu ouvert	SAINT-PIERRE-EN-AUGE
RD 16.05	PR 1.125	PR 1.416	3	100	Tissu ouvert	SAINT-PIERRE-EN-AUGE
RD 16.06	PR 1.416	PR 2.126	4	30	Tissu ouvert	SAINT-PIERRE-EN-AUGE
RD 16.07	PR 2.126	PR 2.872	3	100	Tissu ouvert	SAINT-PIERRE-EN-AUGE MEZIDON VALLEE D'AUGE
RD 16.08	PR 2.872	PR 5.605	3	100	Tissu ouvert	SAINT-PIERRE-EN-AUGE MEZIDON VALLEE D'AUGE
RD 16.09	PR 5.605	PR 9.068	3	100	Tissu ouvert	BELLE VIE EN AUGE MEZIDON VALLEE D'AUGE SAINT-PIERRE-EN-AUGE
RD 16.10	PR 9.068	PR 10.650	3	100	Tissu ouvert	BELLE VIE EN AUGE MEZIDON VALLEE D'AUGE NOTRE-DAME-D'ESTREES-CORBON
RD 16.11	PR 10.650	PR 11.110	4	30	Tissu ouvert	BELLE VIE EN AUGE MEZIDON VALLEE D'AUGE NOTRE-DAME-D'ESTREES-CORBON
RD 16.12	PR 11.110	PR 11.415 (Carrefour D613)	4	30	Tissu ouvert	BELLE VIE EN AUGE MEZIDON VALLEE D'AUGE NOTRE-DAME-D'ESTREES-CORBON
RD 164.02	PR 1.308	PR 1.688	4	30	Tissu ouvert	LISIEUX
RD 164.03	PR 1.688	PR 1.808 (Carrefour D164)	4	30	Tissu ouvert	LISIEUX

Nom de l'infrastructure routière (par tronçons)	Débutant	Finissant	Catégorie de l'infrastructure	Largeur des secteurs affectés par le bruit	Type de tissu	Communes concernées
RD 164B	PR 1.808 (Carrefour D164)	PR 2.880 (Carrefour D519)	4	30	Tissu ouvert	BEUVILLERS LISIEUX
RD 170.01	ROUTE DE ROTS	RN 13	3	100	Tissu ouvert	SAINT-MANVIEU NORREY
RD 212.01	PR 21.788 (Carrefour rte de thury)	PR 22.165 (Carrefour D401)	4	30	Tissu ouvert	LOUVIGNY
RD 212.02	PR 22.165 (Carrefour D401)	PR 22.600	4	30	Tissu ouvert	LOUVIGNY BRETTEVILLE-SUR-ODON
RD 212.03	PR 22.600	PR 22.838	4	30	Tissu ouvert	BRETTEVILLE-SUR-ODON LOUVIGNY
RD 212.04	PR 22.838	PR 23.299 (Carrefour rte de bretagne)	3	100	Tissu ouvert	BRETTEVILLE-SUR-ODON LOUVIGNY CAEN
RD 212.05	RD 234	RD 121	3	100	Tissu ouvert	CROISILLES THURY-HARCOURT-LE-HOM
RD 22.01	PR 2.520	PR 3.433	3	100	Tissu ouvert	CAEN SAINT-CONTEST
RD 22.02	PR 3.433	PR 4.105	4	30	Tissu ouvert	SAINT-CONTEST
RD 22.03	PR 4.105	PR 4.630	3	100	Tissu ouvert	SAINT-CONTEST
RD 22.04	PR 4.630	PR 5.600	4	30	Tissu ouvert	CAIRON SAINT-CONTEST
RD 22.05	PR 5.600	PR 9.250	4	30	Tissu ouvert	CAIRON SAINT-CONTEST ROTS ROSEL AUTHIE THAON
RD 22.06	PR 9.250	PR 9.500	3	100	Tissu ouvert	CAIRON THAON
RD 22.07	PR 9.500	PR 10.500	3	100	Tissu ouvert	CAIRON LE FRESNE-CAMILLY THAON
RD 22.08	PR 10.500	PR 12.070	3	100	Tissu ouvert	LE FRESNE-CAMILLY THAON
RD 22.09	PR 12.070	PR 12.985	4	30	Tissu ouvert	LE FRESNE-CAMILLY
RD 22.10	PR 12.985	PR 13.700	3	100	Tissu ouvert	FONTAINE-HENRY PONTS-SUR-SEULLES LE FRESNE-CAMILLY
RD 22.11	PR 13.700	PR 14.500	3	100	Tissu ouvert	FONTAINE-HENRY PONTS-SUR-SEULLES LE FRESNE-CAMILLY
RD 22.12	PR 14.500	PR 16.098	3	100	Tissu ouvert	PONTS-SUR-SEULLES CREULLY-SUR-SEULLES
RD 220.03	PR 1.112	PR 1.759	3	100	Tissu ouvert	BRETTEVILLE-SUR-ODON
RD 220.04	PR 1.749	PR 2.300	3	100	Tissu ouvert	BRETTEVILLE-SUR-ODON CARPIQUET
RD 220.05	PR 2.300	PR 2.880 (Carrefour avec RD9)	4	30	Tissu ouvert	BRETTEVILLE-SUR-ODON CARPIQUET
RD 220.06	PR 2.880 (Carrefour avec RD9)	PR 3.050	4	30	Tissu ouvert	CARPIQUET
RD 220.07	PR 3.050	PR 4.090 (Carrefour avec RN13)	3	100	Tissu ouvert	CARPIQUET ROTS SAINT-GERMAIN-LA-BLANCHE-HERBE
RD 220.08	PR 4.090 (Carrefour N13)	PR 4.964	3	100	Tissu ouvert	AUTHIE CARPIQUET SAINT-GERMAIN-LA-BLANCHE-HERBE
RD 220.09	PR 4.964	PR 6.028	4	30	Tissu ouvert	AUTHIE

Nom de l'infrastructure routière (par tronçons)	Débutant	Finissant	Catégorie de l'infrastructure	Largeur des secteurs affectés par le bruit	Type de tissu	Communes concernées
						SAINT-GERMAIN-LA-BLANCHE-HERBE SAINT-CONTEST
RD 220.10	PR 6.028	PR 6.050 (Carrefour D126)	3	100	Tissu ouvert	AUTHIE SAINT-CONTEST
RD 223.01	PR 0.000 (Carrefour RD513)	PR 1.700	3	100	Tissu ouvert	COLOMBELLES HEROUILLETTE RANVILLE
RD 223.02	PR 1.700	PR 2.134 (Carrefour RD223A)	3	100	Tissu ouvert	HEROUILLETTE RANVILLE
RD 223.03	PR 2.134 (Carrefour RD223A)	PR 4.320 (Carrefour RD514)	3	100	Tissu ouvert	RANVILLE BENOUVILLE
RD 226.01	PR03.763 (Carrefour D228)	PR 4.416	4	30	Tissu ouvert	COLOMBELLES CUVERVILLE
RD 226.02	PR 4.416	PR 5.173	3	100	Tissu ouvert	COLOMBELLES CUVERVILLE
RD 226.03	PR 5.173	PR 5.980 (Carrefour D513)	3	100	Tissu ouvert	COLOMBELLES
RD 226.06	PR 7.000	PR 7.162	3	100	Tissu ouvert	COLOMBELLES HEROUILLE-SAINT-CLAIR
RD 226.07	PR 7.162	PR 7.870	3	100	Tissu ouvert	COLOMBELLES HEROUILLE-SAINT-CLAIR
RD 226.08	PR 7.870	PR 8.591 (Carrefour 515)	2	250	Tissu ouvert	COLOMBELLES HEROUILLE-SAINT-CLAIR
RD 226.09	PR 8.591 (Carrefour 515)	PR 9.420	2	250	Tissu ouvert	HEROUILLE-SAINT-CLAIR
RD 226.10	PR 9.420	PR 10.000	3	100	Tissu ouvert	HEROUILLE-SAINT-CLAIR
RD 226B.02	PR 3.150	PR 3.750	3	100	Tissu ouvert	EPRON HEROUILLE-SAINT-CLAIR
RD 226B.03	PR 3.750	PR 3.880 (Carrefour RD7)	3	100	Tissu ouvert	EPRON
RD 229.01	PR 4.700	PR 5.225 (Carrefour RD230)	3	100	Tissu ouvert	GRENTHEVILLE SOLIERS
RD 229.02	PR 3.500	PR 4.700	3	100	Tissu ouvert	CORMELLES-LE-ROYAL GRENTHEVILLE IFS SOLIERS
RD 229.03	PR 2.976	PR 3.500	3	100	Tissu ouvert	CORMELLES-LE-ROYAL GRENTHEVILLE IFS
RD 229.04	PASSAGE SUPERIEUR	RN 814	3	100	Tissu ouvert	CORMELLES-LE-ROYAL IFS
RD 23.01	RD 23A	LIMITE BRETTEVILLE	3	100	Tissu ouvert	BRETTEVILLE-SUR-LAIZE CINTHEAUX LE CASTELET
RD 23.02	LIMITE BRETTEVILLE	POINT 14-1481	3	100	Tissu ouvert	BRETTEVILLE-SUR-LAIZE CINTHEAUX
RD 23.03	POINT 14-1481	RD 183	4	30	Tissu ouvert	BRETTEVILLE-SUR-LAIZE CINTHEAUX
RD 23.04	RD 183	RD 132	5	10	Tissu ouvert	BRETTEVILLE-SUR-LAIZE
RD 230.01	PR 7.647	PR 8.502	2	250	Tissu ouvert	CAGNY GIBERVILLE MONDEVILLE
RD 230.02	PR 8.502	PR 8.729	3	100	Tissu ouvert	CAGNY GIBERVILLE MONDEVILLE
RD 230.03	PR 8.729	PR 9.402	4	30	Tissu ouvert	CAGNY GIBERVILLE MONDEVILLE

Nom de l'infrastructure routière (par tronçons)	Débutant	Finissant	Catégorie de l'infrastructure	Largeur des secteurs affectés par le bruit	Type de tissu	Communes concernées
RD 230.04	RD 613	LIMITE GRENTHEVILLE	4	30	Tissu ouvert	CAGNY GRENTHEVILLE MONDEVILLE
RD 230.05	LIMITE GRENTHEVILLE	RUE DU FOUR	4	30	Tissu ouvert	CAGNY GRENTHEVILLE MONDEVILLE
RD 230.06	RUE DU FOUR	RUE DU CLOS NEUF	4	30	Tissu ouvert	CAGNY GRENTHEVILLE MONDEVILLE SOLIER
RD 230.07	RUE DU CLOS NEUF	RD 225	4	30	Tissu ouvert	GRENTHEVILLE SOLIER
RD 230.08	RD 225	RD 89B	4	30	Tissu ouvert	SOLIER
RD 230.1	PR 3.345	PR 3.735	4	30	Tissu ouvert	BOURGUEBUS SOLIER
	PR 1.340	PR 2.245	3	100	Tissu ouvert	CASTINE EN PLAINE
RD 230.2	PR 2.245	PR 2.728	4	30	Tissu ouvert	BOURGUEBUS CASTINE EN PLAINE
RD 230.3	PR 2.728	PR 3.425	3	100	Tissu ouvert	BOURGUEBUS CASTINE EN PLAINE
RD 235.01	RUE DES CARRIERS	AIRE COVOITURAGE	5	10	Tissu ouvert	IFS
RD 235.02	AIRE COVOITURAGE	RD 120	4	30	Tissu ouvert	IFS
RD 24.01	RD 513	AVE DE L'EUROPE	4	30	Tissu ouvert	HOULGATE
RD 27.01	PR 0.000	PR 0.518 (Carrefour D27A)	3	100	Tissu ouvert	BONNEVILLE-SUR-TOUQUES SAINT-ARNOULT
RD 27.02	PR 0.518 (Carrefour D27A)	PR 1.328	3	100	Tissu ouvert	BONNEVILLE-SUR-TOUQUES SAINT-ARNOULT
RD 27.03	PR 1.328	PR 1.105 (Carrefour D278)	3	100	Tissu ouvert	BONNEVILLE-SUR-TOUQUES SAINT-ARNOULT
RD 27.04	PR 1.105 (Carrefour D278)	PR 2.485	3	100	Tissu ouvert	SAINT-ARNOULT TOURGEVILLE
RD 27.05	PR 2.485	PR 2.923	3	100	Tissu ouvert	SAINT-ARNOULT TOURGEVILLE
RD 27.06	PR 2.923	PR 3.830 (Carrefour D20)	3	100	Tissu ouvert	TOURGEVILLE VAUVILLE
RD 27.07	PR 10.380 (Carrefour D45)	PR 10.964 (Carrefour D24)	3	100	Tissu ouvert	DOUVILLE-EN-AUGE GONNEVILLE-SUR-MER HEULAND SAINT-VAAST-EN-AUGE
RD 27.08	PR 10.964 (Carrefour D24)	PR 13.070 (Carrefour RD45)	3	100	Tissu ouvert	DOUVILLE-EN-AUGE GONNEVILLE-SUR-MER HEULAND
RD 27.09	PR 13.070 (Carrefour RD45)	PR 14.000	3	100	Tissu ouvert	DOUVILLE-EN-AUGE GONNEVILLE-SUR-MER GRANGUES
RD 27.10	PR 14.000	PR 16.220	3	100	Tissu ouvert	DOUVILLE-EN-AUGE GONNEVILLE-SUR-MER GRANGUES PERIERS-EN-AUGE
RD 27.11	PR 16.220	PR 16.500	3	100	Tissu ouvert	GRANGUES PERIERS-EN-AUGE CRIQUEVILLE-EN-AUGE
RD 27.12	PR 16.500	PR 17.000	3	100	Tissu ouvert	PERIERS-EN-AUGE GRANGUES
RD 27.13	PR 17.000	PR 17.770	4	30	Tissu ouvert	BRUCOURT PERIERS-EN-AUGE

Nom de l'infrastructure routière (par tronçons)	Débutant	Finissant	Catégorie de l'infrastructure	Largeur des secteurs affectés par le bruit	Type de tissu	Communes concernées
RD 27.14	PR 17.770	PR 18.600	3	100	Tissu ouvert	BRUCOURT PERIERS-EN-AUGE
RD 27.15	PR 18.600	PR 19.200 (Carrefour RD400)	3	100	Tissu ouvert	BRUCOURT PERIERS-EN-AUGE
RD 27.16	PR 19.200 (Carrefour RD400)	PR 19.800	3	100	Tissu ouvert	BRUCOURT PERIERS-EN-AUGE VARAVILLE
RD 27.17	PR 19.800	PR 23.000	3	100	Tissu ouvert	BRUCOURT PERIERS-EN-AUGE VARAVILLE
RD 27.18	PR 23.000	PR 23.383 (Carrefour RD513)	3	100	Tissu ouvert	VARAVILLE
RD 27.19	RD 20	RUE DE L'EGLISE	3	100	Tissu ouvert	TOURGEVILLE MAUVILLE
RD 27A.01	PR 0.000 (Carrefour D27)	PR 1.224	3	100	Tissu ouvert	BONNEVILLE-SUR-TOUQUES SAINT-ARNOULT TOUQUES
RD 27A.02	PR 1.224	PR 1.465 (Carrefour D27B)	3	100	Tissu ouvert	BONNEVILLE-SUR-TOUQUES SAINT-ARNOULT TOUQUES
RD 27A.03	PR 2.940	PR 3.000 (cf rue des Pavillons)	3	100	Tissu ouvert	DEAUVILLE TROUVILLE-SUR-MER TOUQUES
RD 27A.04	PR 2.940	PR 1.831	3	100	Tissu ouvert	DEAUVILLE SAINT-ARNOULT TOUQUES
RD 27A.05	PR 1.465 (cf D27B)	PR 1.831	4	30	Tissu ouvert	BONNEVILLE-SUR-TOUQUES SAINT-ARNOULT TOUQUES
RD 27B	PR 0.116 (Carrefour D677)	PR 0.967 (Carrefour D27B)	4	30	Tissu ouvert	SAINT-ARNOULT TOUQUES BONNEVILLE-SUR-TOUQUES
RD 35.01	RUE DE BASLY	CHEMIN AGRICOLE	4	30	Tissu ouvert	BERNIERES-SUR-MER DOUVRES-LA-DELIVRANDE
RD 35.02	CHEMIN AGRICOLE	RUE DU CHAT RODRIGO	3	100	Tissu ouvert	BERNIERES-SUR-MER DOUVRES-LA-DELIVRANDE LANGRUNE-SUR-MER
RD 35.03	RUE DU CHAT RODRIGO	RD 7	4	30	Tissu ouvert	LANGRUNE-SUR-MER DOUVRES-LA-DELIVRANDE
RD 35.04	RD 83	AVENUE DES HAUTES DEVICES	5	10	Tissu ouvert	LANGRUNE-SUR-MER CRESSERONS LUC-SUR-MER DOUVRES-LA-DELIVRANDE
RD 35.05	AVENUE DES HAUTES DEVICES	LIMITE CRESSERONS	4	30	Tissu ouvert	DOUVRES-LA-DELIVRANDE CRESSERONS LUC-SUR-MER
RD 35.06	LIMITE CRESSERONS	RD 222	4	30	Tissu ouvert	DOUVRES-LA-DELIVRANDE CRESSERONS LUC-SUR-MER
RD 35.07	RD 222	CHEMIN DE LA COUTURE	4	30	Tissu ouvert	DOUVRES-LA-DELIVRANDE CRESSERONS LUC-SUR-MER
RD 35.08	CHEMIN DE LA COUTURE	LIMITE HERMANVILLE	3	100	Tissu ouvert	HERMANVILLE-SUR-MER CRESSERONS
RD 35.09	LIMITE HERMANVILLE	AVENUE HAROLD PISCKERSGILL	3	100	Tissu ouvert	HERMANVILLE-SUR-MER CRESSERONS

Nom de l'infrastructure routière (par tronçons)	Débutant	Finissant	Catégorie de l'infrastructure	Largeur des secteurs affectés par le bruit	Type de tissu	Communes concernées
RD 35.10	AVENUE HAROLD PISCKERSGILL	POINT 14-4560	4	30	Tissu ouvert	HERMANVILLE-SUR-MER COLLEVILLE-MONTGOMERY
RD 35.11	POINT 14-4560	LIMITE COLLEVILLE	3	100	Tissu ouvert	HERMANVILLE-SUR-MER COLLEVILLE-MONTGOMERY
RD 35.12	LIMITE COLLEVILLE	RD 35A	3	100	Tissu ouvert	HERMANVILLE-SUR-MER COLLEVILLE-MONTGOMERY
RD 35.13	RD 35A	RD 60A	4	30	Tissu ouvert	COLLEVILLE-MONTGOMERY
RD 35.14	RD 60A	LIMITE ST AUBIN	4	30	Tissu ouvert	COLLEVILLE-MONTGOMERY SAINT-AUBIN D'ARQUENAY
RD 35.15	LIMITE ST AUBIN	CHEMIN DE LA MALADRERIE	4	30	Tissu ouvert	COLLEVILLE-MONTGOMERY SAINT-AUBIN D'ARQUENAY
RD 35.16	CHEMIN DE LA MALADRERIE	LIMITE ST BENOUVILLE	3	100	Tissu ouvert	BENOUVILLE OUISTREHAM SAINT-AUBIN D'ARQUENAY
RD 35.17	LIMITE ST BENOUVILLE	RD 514	4	30	Tissu ouvert	BENOUVILLE OUISTREHAM SAINT-AUBIN D'ARQUENAY
RD 36.01	PR 0.000	PR 1.189	4	30	Tissu ouvert	CONDE-EN-NORMANDIE
RD 36.02	PR 1.189	PR 1.831	3	100	Tissu ouvert	CONDE-EN-NORMANDIE
RD 36.03	PR 1.831	PR 3.420	3	100	Tissu ouvert	CONDE-EN-NORMANDIE
RD 36.04	PR 3.420	PR 4.340 (Carrefour D36A)	4	30	Tissu ouvert	CONDE-EN-NORMANDIE
RD 37.01	PR 15.920	PR 17.000	4	30	Tissu ouvert	RANVILLE
RD 37.02	PR 17.000	PR 17.342	3	100	Tissu ouvert	RANVILLE
RD 37.03	RD 41	CHEMIN DES BRUYERES	4	30	Tissu ouvert	ARGENCES
RD 37.04	CHEMIN DES BRUYERES	ROUTE DU FRESNE	3	100	Tissu ouvert	ARGENCES
RD 37.05	RD 231 (nouvelle)	LIMITE ST PAIR	4	30	Tissu ouvert	JANVILLE SAINT-PAIR
RD 37.06	LIMITE ST PAIR	LIMITE TROARN	4	30	Tissu ouvert	JANVILLE SAINT-PAIR TROARN
RD 37.07	LIMITE TROARN	RD 675	4	30	Tissu ouvert	TROARN SAINT-PAIR
RD 37.08	RD 675	RUE DE L'ANCIENNE GARE	4	30	Tissu ouvert	TROARN
RD 4.0	PR 39.469	PR 39.854	3	100	Tissu ouvert	SAINT-PIERRE-EN-AUGE
RD 40.01	PR 1.1680	PR 2.470	3	100	Tissu ouvert	VALAMBRAY MOULT-CHICHEBOVILLE
RD 40.02	PR 2.470	PR 5.218	3	100	Tissu ouvert	VALAMBRAY MOULT-CHICHEBOVILLE MEZIDON VALLEE D'AUGE CESNY-AUX-VIGNES
RD 40.03	PR 5.218	PR 7.914	3	100	Tissu ouvert	VALAMBRAY CESNY-AUX-VIGNES MEZIDON VALLEE D'AUGE
RD 40.04	PR 7.914	PR 11.234	3	100	Tissu ouvert	MEZIDON VALLEE D'AUGE VENDEUVRE
RD 40.05	PR 11.234	PR 12.740	3	100	Tissu ouvert	MEZIDON VALLEE D'AUGE SAINT-PIERRE-SUR-DIVES VENDEUVRE
RD 40.06	PR 12.740	PR 13.274	3	100	Tissu ouvert	SAINT-PIERRE-SUR-DIVES VENDEUVRE
RD 400.01	PR 0.000	PR 1.000	4	30	Tissu ouvert	DIVES-SUR-MER PERIERS-EN-AUGE
RD 400.02	PR 1.000	PR 2.625	3	100	Tissu ouvert	DIVES-SUR-MER PERIERS-EN-AUGE VARAVILLE

Nom de l'infrastructure routière (par tronçons)	Débutant	Finissant	Catégorie de l'infrastructure	Largeur des secteurs affectés par le bruit	Type de tissu	Communes concernées
RD 400.03	PR 2.625	PR 3.100	4	30	Tissu ouvert	BRUCOURT PERIERS-EN-AUGE
RD 400.04	PR 3.100	PR 3.680	4	30	Tissu ouvert	BRUCOURT PERIERS-EN-AUGE
RD 400.05	PR 3.680	PR 5.950	3	100	Tissu ouvert	BRUCOURT CRICQUEVILLE-EN-AUGE
RD 400.06	PR 5.950	PR 6.250	3	100	Tissu ouvert	BRUCOURT CRICQUEVILLE-EN-AUGE
RD 400.07	PR 6.250	PR 6.800	4	30	Tissu ouvert	CRICQUEVILLE-EN-AUGE BRUCOURT GOUSTRANVILLE
RD 400.08	PR 6.800	PR 7.655	3	100	Tissu ouvert	CRICQUEVILLE-EN-AUGE GOUSTRANVILLE PUTOT-EN-AUGE
RD 400A.01	PR 0.798 (Carrefour RD400)	PR 2.176	3	100	Tissu ouvert	PERIERS-EN-AUGE DIVES-SUR-MER VARAVILLE
RD 400A.02	PR 2.176	PR 2.711	3	100	Tissu ouvert	CABOURG PERIERS-EN-AUGE VARAVILLE
RD 400A.03	PR 2.711	PR 4.320	3	100	Tissu ouvert	CABOURG VARAVILLE
RD 400B.	PR 1.307 (Carrefour D400A)	PR 3.111	3	100	Tissu ouvert	CABOURG VARAVILLE PERIERS-EN-AUGE DIVES-SUR-MER
RD 401.01	PR 0.000	PR 2.270 (Carrefour avec RD79)	3	100	Tissu ouvert	CAEN SAINT-CONTEST
RD 401.02	PR 2.270 (Carrefour avec RD79)	PR 2.820 (Carrefour Bd Weygand)	3	100	Tissu ouvert	CAEN
RD 401.03	PR 2.820 (Carrefour Bd Weygand)	PR 3.340 (Carrefour avec RD7)	4	30	Tissu ouvert	CAEN HEROUVILLE-SAINT-CLAIR
RD 401.04	PR 3.340 (Carrefour avec RD7)	PR 3.950	3	100	Tissu ouvert	CAEN HEROUVILLE-SAINT-CLAIR
RD 401.05	PR 3.950	PR 4.660 (Carrefour avec RD60)	3	100	Tissu ouvert	CAEN HEROUVILLE-SAINT-CLAIR
RD 402.01	PR 0.000 (Carrefour D514)	PR 0.500	3	100	Tissu ouvert	BENOUVILLE RANVILLE
RD 402.02	PR 0.500	PR 1.700	3	100	Tissu ouvert	BENOUVILLE BLAINVILLE-SUR-ORNE RANVILLE
RD 402.03	PR 1.700	PR 3.200	3	100	Tissu ouvert	BENOUVILLE BLAINVILLE-SUR-ORNE COLOMBELLES RANVILLE
RD 402.04	PR 3.200	PR 4.800	3	100	Tissu ouvert	BLAINVILLE-SUR-ORNE COLOMBELLES RANVILLE HEROUVILLE-SAINT-CLAIR
RD 402.05	PR 4.800	PR 5.200	3	100	Tissu ouvert	COLOMBELLES HEROUVILLE-SAINT-CLAIR
RD 402.06	RD 226	RD 403	3	100	Tissu ouvert	COLOMBELLES

Nom de l'infrastructure routière (par tronçons)	Débutant	Finissant	Catégorie de l'infrastructure	Largeur des secteurs affectés par le bruit	Type de tissu	Communes concernées
						HEROUVILLE-SAINT-CLAIR
RD 403.01	LIMITE COLOMBELLES	RD 402	3	100	Tissu ouvert	HEROUVILLE-SAINT-CLAIR COLOMBELLES
RD 403.02	RD 513	LIMITE COLOMBELLES	3	100	Tissu ouvert	COLOMBELLES HEROUVILLE-SAINT-CLAIR
RD 403.03	PR 0.000	PR 0.445	2	250	Tissu ouvert	COLOMBELLES GIBERVILLE
RD 403.04	PR 0.445	PR 2.110	2	250	Tissu ouvert	COLOMBELLES GIBERVILLE MONDEVILLE
RD 404.01	PR 0.000	PR 2.446	3	100	Tissu ouvert	BASLY DOUVRES-LA-DELIVRANDE CRESSERONS MATHIEU PLUMETOT
RD 404.02	PR 2.446	PR 3.400	3	100	Tissu ouvert	BASLY BENY-SUR-MER DOUVRES-LA-DELIVRANDE
RD 404.03	PR 3.400	PR 4.860	3	100	Tissu ouvert	BASLY BENY-SUR-MER
RD 405.01	PR 0.000 (rd pt du Zénith)	PR 0,688 (rivière la Noé)	4	30	Tissu ouvert	CAEN LOUVIGNY
RD 405.02	PR 0.688 (rivière la Noe)	PR 1.227 (limite Caen l'Odon)	3	100	Tissu ouvert	CAEN BRETTEVILLE-SUR-ODON LOUVIGNY
RD 405.03	PR 1.227 (limite Caen l'Odon)	PR 1.891(Carrefour D212C)	2	250	Tissu ouvert	CAEN LOUVIGNY BRETTEVILLE-SUR-ODON
RD 405.04	PR 1.891 (Carrefour D212C)	Carrefour route d'Evrecy	2	250	Tissu ouvert	LOUVIGNY
RD 405.05	Carrefour route d'Evrecy	Carrefour bretelle Périphérique	2	250	Tissu ouvert	LOUVIGNY
RD 406.01	PR 1.398	PR 2.468	3	100	Tissu ouvert	LISIEUX OUILLY-LE-VICOMTE ROCQUES
RD 406.02	PR 2.468	PR 3.346	3	100	Tissu ouvert	LISIEUX ROCQUES
RD 406.03	PR 3.346	PR 3.862	3	100	Tissu ouvert	LISIEUX ROCQUES
RD 406.04	PR 3.862	PR 4.800	4	30	Tissu ouvert	LISIEUX HERMIVAL-LES-VAUX
RD 407.01	PR 0.000 (la papillonnière)	PR 1.811 (Carrefour RD55)	3	100	Tissu ouvert	VIRE-NORMANDIE
RD 407.02	PR 1.811 (Carrefour RD55)	PR 1.996	3	100	Tissu ouvert	VIRE-NORMANDIE
RD 407.03	PR 1.996	PR 4.100 (Carrefour D512)	3	100	Tissu ouvert	VIRE-NORMANDIE
RD 45.01	PR 6.000 (Carrefour D27)	PR 6.400	3	100	Tissu ouvert	BRANVILLE DOUVILLE-EN-AUGE GONNEVILLE-SUR-MER HEULAND SAINT-VAAST-EN-AUGE
RD 45.02	PR 6.400	PR 7.889	3	100	Tissu ouvert	BRANVILLE DOUVILLE-EN-AUGE HEULAND SAINT-VAAST-EN-AUGE
RD 45.03	PR 7.889	PR 8.400	4	30	Tissu ouvert	BRANVILLE
RD 45.04	PR 8.400	PR 10.000	3	100	Tissu ouvert	BOURGEAUVILLE BRANVILLE
RD 45.05	PR 10.000	PR 11.220 (Carrefour D675)	3	100	Tissu ouvert	ANNEBAULT

Nom de l'infrastructure routière (par tronçons)	Débutant	Finissant	Catégorie de l'infrastructure	Largeur des secteurs affectés par le bruit	Type de tissu	Communes concernées
						BOURGEAUVILLE BRANVILLE
RD 47.01	PR 0.000	PR 0.460	4	30	Tissu ouvert	MOULT-CHICHEBOVILLE VIMONT
RD 47.02	PR 0.460	PR 0.720	3	100	Tissu ouvert	MOULT-CHICHEBOVILLE VIMONT
RD 47.03	PR 0.720	PR 3.413 (Carrefour avec RD40)	3	100	Tissu ouvert	MOULT-CHICHEBOVILLE VIMONT
RD 47.05	RD 72	RD 138	4	30	Tissu ouvert	MEZIDON VALLEE D'AUGE
RD 47.06	RD 138	RD 88	4	30	Tissu ouvert	MEZIDON VALLEE D'AUGE
RD 48.01	RD 406	RD 159	4	30	Tissu ouvert	LISIEUX OUILLY-LE-VICOMTE
RD 5.01	PR 0.000 (cf route Littry)	PR 0.727 (cf RD 5A)	4	30	Tissu ouvert	BAYEUX SAINT-LOUP-HORS
RD 5.02	PR 0.727 (cf RD 5A)	PR 1.590	4	30	Tissu ouvert	BAYEUX SAINT-LOUP-HORS VAUCELLES
RD 5.03	PR 1.590	PR 2.090	4	30	Tissu ouvert	BAYEUX SAINT-LOUP-HORS VAUCELLES
RD 5.04	PR 2.090	PR 3.013	3	100	Tissu ouvert	BARBEVILLE SAINT-LOUP-HORS VAUCELLES RANCHY
RD 5.05	PR 3.013	PR 4.930	3	100	Tissu ouvert	BARBEVILLE COTTUN SAINT-LOUP-HORS RANCHY
RD 5.06	PR 4.930	PR 5.480	3	100	Tissu ouvert	BARBEVILLE COTTUN RANCHY
RD 5.07	PR 5.480	PR 6.400	3	100	Tissu ouvert	CAMPIGNY COTTUN RANCHY
RD 5.08	PR 6.400	PR 6.979	3	100	Tissu ouvert	CAMPIGNY COTTUN CROUAY
RD 5.09	PR 6.979	PR 7.186	3	100	Tissu ouvert	CAMPIGNY COTTUN CROUAY
RD 5.10	PR 7.186	PR 7.363	3	100	Tissu ouvert	CAMPIGNY COTTUN CROUAY
RD 5.11	PR 7.363	PR 8.644 (cf D207)	3	100	Tissu ouvert	CAMPIGNY COTTUN CROUAY
RD 5.12	PR 8.644 (cf D207)	PR 10.560	3	100	Tissu ouvert	CAMPIGNY CROUAY LE BREUIL-EN-BESSIN LE MOLAY-LITTRY LE TRONQUAY
RD 5.13	PR 10.560	PR 11.550	3	100	Tissu ouvert	LE MOLAY-LITTRY CROUAY LE BREUIL-EN-BESSIN
RD 5.14	PR 11.550	PR 12.116	4	30	Tissu ouvert	LE MOLAY-LITTRY LE BREUIL-EN-BESSIN

Nom de l'infrastructure routière (par tronçons)	Débutant	Finissant	Catégorie de l'infrastructure	Largeur des secteurs affectés par le bruit	Type de tissu	Communes concernées
RD 5.15	PR 12.116	PR 13.617 (cf D190)	4	30	Tissu ouvert	LE MOLAY-LITTRY LE BREUIL-EN-BESSIN SAON
RD 5.16	PR 34.000 (ECH. N13)	PR 34;814 (cf D613)	4	30	Tissu ouvert	SIGNY-SUR-MER
RD 5.17	RD 613	RUE DELAUNAY	4	30	Tissu ouvert	SIGNY-SUR-MER OSMANVILLE
RD 50.01	RD 613	Clos des Coutures	3	100	Tissu ouvert	LA BOISSIERE LA HOUBLONNIERE LE PRE D'AUGE
RD 50.02	Clos des Coutures	LIMITE ST OUEN LE PIN	4	30	Tissu ouvert	LA BOISSIERE LA HOUBLONNIERE LE PRE D'AUGE CAMBREMER SAINT-OUEN-LE-PIN
RD 50.03	LIMITE ST OUEN LE PIN	LIMITE ST OUEN LE PIN	3	100	Tissu ouvert	SAINT-OUEN-LE-PIN LA HOUBLONNIERE LE PRE D'AUGE CAMBREMER
RD 50.04	LIMITE ST OUEN LE PIN	RD 151	3	100	Tissu ouvert	SAINT-OUEN-LE-PIN CAMBREMER
RD 50.05	RD 151	RD 85	3	100	Tissu ouvert	SAINT-OUEN-LE-PIN CAMBREMER
RD 50.1	PR 0.000	PR 0.795	3	100	Tissu ouvert	NOTRE-DAME-D'ESTREES-CORBON
RD 50.7	PR 3.710	PR 6.450	3	100	Tissu ouvert	CAMBREMER
RD 510.01	PR 6.057 (Carrefour D143)	PR 9.100 (Carrefour D262)	3	100	Tissu ouvert	FAUGUERNON HERMIVAL-LES-VAUX MOYAUX SAINT-PHILBERT-DES-CHAMPS
RD 510.02	PR 9.100 (Carrefour D262)	PR 9.592	4	30	Tissu ouvert	HERMIVAL-LES-VAUX
RD 510.03	PR 9.592	PR 12.000	3	100	Tissu ouvert	HERMIVAL-LES-VAUX LISIEUX
RD 510.04	PR 12.000	PR 12.420 (Carrefour D406)	3	100	Tissu ouvert	HERMIVAL-LES-VAUX LISIEUX
RD 511.01	PR 24.484 (Carrefour D16)	PR 26.414	3	100	Tissu ouvert	SAINT-PIERRE-SUR-DIVES VENDEUVRE
RD 511.02	PR 26.414	PR 27.742	3	100	Tissu ouvert	JORT VENDEUVRE
RD 511.03	PR 27.742	PR 29.492	3	100	Tissu ouvert	JORT VENDEUVRE
RD 511.04	PR 29.492	PR 29.933	4	30	Tissu ouvert	JORT VENDEUVRE
RD 511.05	PR 29.933	PR 30.308	4	30	Tissu ouvert	JORT VENDEUVRE
RD 511.06	PR 30.308	PR 30.920	3	100	Tissu ouvert	JORT VENDEUVRE
RD 511.07	PR 30.920	PR 31.930	3	100	Tissu ouvert	BERNIERES-D'AILLY JORT VENDEUVRE PERRIERES
RD 511.08	PR 31.930	PR 32.465 (Carrefour D242B)	3	100	Tissu ouvert	BERNIERES-D'AILLY JORT PERRIERES
RD 511.09	PR 32.465 (Carrefour D242B)	PR 35.032	3	100	Tissu ouvert	BERNIERES-D'AILLY EPANEY

Nom de l'infrastructure routière (par tronçons)	Débutant	Finissant	Catégorie de l'infrastructure	Largeur des secteurs affectés par le bruit	Type de tissu	Communes concernées
						PERRIERES
RD 511.10	PR 35.032	PR 37.868	3	100	Tissu ouvert	EPANEY PERRIERES VERSAINVILLE
RD 511.11	PR 37.868	PR 40.303	3	100	Tissu ouvert	EPANEY FALAISE VERSAINVILLE
RD 511.12	PR 40.303	PR 41.603	3	100	Tissu ouvert	FALAISE VERSAINVILLE AUBIGNY
RD 511.13	PR 41.603	PR 41.918 (Carrefour D658)	4	30	Tissu ouvert	FALAISE AUBIGNY
RD 512.01	PR 0.000 (Carrefour RD562)	PR 0.600	3	100	Rue en U	CONDE-EN-NORMANDIE
RD 512.02	PR 0.600	PR 2.000 (Giratoire ZI OUEST)	4	30	Tissu ouvert	CONDE-EN-NORMANDIE
RD 512.03	PR 22.099 (Carrefour D188)	PR 22.468	3	100	Tissu ouvert	VIRE-NORMANDIE
RD 512.04	PR 22.468	PR 22.857	4	30	Tissu ouvert	VIRE-NORMANDIE
RD 512.05	PR 22.857	PR 23.299 (Carrefour D407)	3	100	Tissu ouvert	VIRE-NORMANDIE
RD 512.06	PR 23.299 (Carrefour D407)	PR 23.659	3	100	Tissu ouvert	VIRE-NORMANDIE
RD 512.07	PR 23.659	PR 24.316	4	30	Tissu ouvert	VIRE-NORMANDIE
RD 512.08	PR 24.316	PR 24.824	4	30	Tissu ouvert	VIRE-NORMANDIE
RD 513.01	PR 10.500	PR 12.461 (Limite d'agglomération)	3	100	Tissu ouvert	TROUVILLE-SUR-MER VILLERVILLE
RD 513.02	PR 12.461 (Limite d'agglomération)	PR 13.155 (Bd Hautepeul)	4	30	Tissu ouvert	TROUVILLE-SUR-MER
RD 513.03	PR 13.155 (Ave A.Briand)	PR 13.650 (Rue Notre Dame)	4	30	Tissu ouvert	TROUVILLE-SUR-MER DEAUVILLE
RD 513.04	PR 13.650 (Rue Notre Dame)	PR 14.180 (PI Fernand Moureaux)	4	30	Tissu ouvert	TROUVILLE-SUR-MER DEAUVILLE
RD 513.05	PR 14.180 (PI Fernand Moureaux)	PR 14.226	4	30	Tissu ouvert	DEAUVILLE TROUVILLE-SUR-MER
RD 513.06	PR 14.226	PR 14.275	4	30	Tissu ouvert	DEAUVILLE TROUVILLE-SUR-MER
RD 513.07	PR 14.275 (Pont des Belges)	PR 14.654	4	30	Tissu ouvert	DEAUVILLE TROUVILLE-SUR-MER
RD 513.08	PR 14.654	PR 15.550	3	100	Rue en U	DEAUVILLE
RD 513.09	PR 15.550	PR 16.064	4	30	Tissu ouvert	DEAUVILLE TOURGEVILLE
RD 513.10	PR 16.064	PR 16.744	4	30	Tissu ouvert	BENERVILLE-SUR-MER DEAUVILLE TOURGEVILLE
RD 513.11	PR 16.744	PR 17.380	4	30	Tissu ouvert	BENERVILLE-SUR-MER TOURGEVILLE
RD 513.12	PR 17.380	PR 18.578	4	30	Tissu ouvert	BENERVILLE-SUR-MER BLONVILLE-SUR-MER
RD 513.13	PR 18.578	PR 18.880	4	30	Tissu ouvert	BENERVILLE-SUR-MER BLONVILLE-SUR-MER
RD 513.14	PR 18.880	PR 20.295	4	30	Tissu ouvert	BLONVILLE-SUR-MER VILLERS-SUR-MER BENERVILLE-SUR-MER
RD 513.15	PR 20.295	PR 22.180	4	30	Tissu ouvert	BLONVILLE-SUR-MER VILLERS-SUR-MER
RD 513.16	PR 22.180	PR 22.378	3	100	Rue en U	VILLERS-SUR-MER
RD 513.17	PR 22.378	PR 23.570	4	30	Tissu ouvert	VILLERS-SUR-MER AUBERVILLE GONNEVILLE-SUR-MER

Nom de l'infrastructure routière (par tronçons)	Débutant	Finissant	Catégorie de l'infrastructure	Largeur des secteurs affectés par le bruit	Type de tissu	Communes concernées
RD 513.18	PR 23.570	PR 24.220	3	100	Tissu ouvert	AUBERVILLE VILLERS-SUR-MER GONNEVILLE-SUR-MER
RD 513.19	PR 24.220	PR 24.506	3	100	Tissu ouvert	AUBERVILLE VILLERS-SUR-MER GONNEVILLE-SUR-MER
RD 513.20	PR 24.506	PR 25.085	4	30	Tissu ouvert	AUBERVILLE VILLERS-SUR-MER GONNEVILLE-SUR-MER
RD 513.21	PR 25.085	PR 25.380	3	100	Tissu ouvert	AUBERVILLE GONNEVILLE-SUR-MER
RD 513.22	PR 25.380	PR 25.800	3	100	Tissu ouvert	AUBERVILLE GONNEVILLE-SUR-MER
RD 513.23	PR 25.800	PR 26.570	3	100	Tissu ouvert	GONNEVILLE-SUR-MER AUBERVILLE HOULGATE
RD 513.24	PR 26.570	PR 28.127	3	100	Tissu ouvert	GONNEVILLE-SUR-MER HOULGATE
RD 513.25	PR 28.127	PR 30.180	4	30	Tissu ouvert	HOULGATE CABOURG DIVES-SUR-MER
RD 513.26	PR 30.180	PR 30.460	3	100	Tissu ouvert	DIVES-SUR-MER HOULGATE CABOURG
RD 513.27	PR 30.460	PR 31.871	4	30	Tissu ouvert	DIVES-SUR-MER HOULGATE
RD 513.28	PR 31.871	PR 33.093	3	100	Tissu ouvert	DIVES-SUR-MER
RD 513.29	PR 33.093	PR 35.690	4	30	Tissu ouvert	CABOURG VARAVILLE
RD 513.30	PR 35.690	PR 38.350	3 4	100 30	Tissu ouvert Tissu ouvert	CABOURG VARAVILLE CABOURG VARAVILLE
RD 513.31	PR 38.350	PR 38.900	4	30	Tissu ouvert	VARAVILLE PETIVILLE
RD 513.32	PR 38.900	PR 40.650	3	100	Tissu ouvert	PETIVILLE VARAVILLE BAVENT GONNEVILLE-EN-AUGE
RD 513.33	PR 40.650	PR 44.700	3	100	Tissu ouvert	BAVENT BREVILLE-LES-MONTS GONNEVILLE-EN-AUGE PETIVILLE VARAVILLE
RD 513.34	PR 44.700	PR 45.531	3	100	Tissu ouvert	BAVENT BREVILLE-LES-MONTS ESCOVILLE HEROUVILLETTE
RD 513.35	PR 45.531	PR 46.800	3	100	Tissu ouvert	BREVILLE-LES-MONTS ESCOVILLE HEROUVILLETTE
RD 513.36	PR 46.800	PR 48.051	3	100	Tissu ouvert	HEROUVILLETTE ESCOVILLE
RD 513.37	PR 48.051	PR 48.704	3	100	Tissu ouvert	HEROUVILLETTE
RD 513.38	PR 48.704	PR 49.500	3	100	Tissu ouvert	COLOBELLES HEROUVILLETTE

Nom de l'infrastructure routière (par tronçons)	Débutant	Finissant	Catégorie de l'infrastructure	Largeur des secteurs affectés par le bruit	Type de tissu	Communes concernées
						RANVILLE
RD 513.39	PR 49.500	PR 50.000	3	100	Tissu ouvert	COLOMBELLES HEROUILLETTE RANVILLE
RD 513.40	PR 50.000	PR 50.480 (Carrefour RD226)	3	100	Tissu ouvert	COLOMBELLES
RD 513.41	PR 50.480 (Carrefour RD226)	PR 51.527 (Carrefour RD403)	3	100	Tissu ouvert	COLOMBELLES
RD 513.42	PR 51.527 (Carrefour RD403)	PR 52.206	3	100	Tissu ouvert	COLOMBELLES GIBERVILLE MONDEVILLE
RD 513.43	PR 52.206	PR 51.500	3	100	Tissu ouvert	COLOMBELLES MONDEVILLE HEROUILLE SAINT-CLAIR
RD 513.44	PR 51.500	PR 53.350 (Carrefour d 513A)	3	100	Tissu ouvert	COLOMBELLES MONDEVILLE HEROUILLE SAINT-CLAIR
RD 513.45	PR 53.350 (Carrefour d 513A)	PR 54.120 (périphérique)	4	30	Tissu ouvert	MONDEVILLE COLOMBELLES HEROUILLE SAINT-CLAIR
RD 513.46 (cours montalivet)	PR 54.120 (périphérique)	PR 54.600 (limite Caen)	3	100	Tissu ouvert	CAEN MONDEVILLE
RD 513A	PR 53.350 (Carrefour D513)	PR 54.600	4	30	Tissu ouvert	CAEN COLOMBELLES HEROUILLE SAINT-CLAIR MONDEVILLE
RD 514.01	PR 0.000	PR 1.250	4	30	Tissu ouvert	CABOURG VARAVILLE
RD 514.02	PR 1.250	PR 2.100	4	30	Tissu ouvert	CABOURG VARAVILLE
RD 514.03	PR 2.100	PR 2.528	3	100	Tissu ouvert	VARAVILLE
RD 514.04	PR 2.528	PR 3.400	4	30	Tissu ouvert	MERVILLE-FRANCEVILLE-PLAGE VARAVILLE
RD 514.05	PR 3.400	PR 3.773	4	30	Tissu ouvert	MERVILLE-FRANCEVILLE-PLAGE VARAVILLE
RD 514.06	PR 3.773	PR 4.750	3	100	Tissu ouvert	MERVILLE-FRANCEVILLE-PLAGE VARAVILLE
RD 514.07	PR 4.750	PR 7.390	4	30	Tissu ouvert	MERVILLE-FRANCEVILLE-PLAGE
RD 514.08	PR 7.390	PR 8.200	3	100	Tissu ouvert	MERVILLE-FRANCEVILLE-PLAGE SALLENELLES
RD 514.09	PR 8.200	PR 8.587	3	100	Tissu ouvert	MERVILLE-FRANCEVILLE-PLAGE SALLENELLES
RD 514.10	PR 8.587	PR 9.320	4	30	Tissu ouvert	SALLENELLES AMFREVILLE MERVILLE-FRANCEVILLE-PLAGE
RD 514.11	PR 9.320	PR 9.800	3	100	Tissu ouvert	AMFREVILLE SALLENELLES
RD 514.12	PR 9.800	PR 11.800	3	100	Tissu ouvert	AMFREVILLE RANVILLE SALLENELLES
RD 514.13	PR 11.800	PR 13.000	3	100	Tissu ouvert	AMFREVILLE RANVILLE
RD 514.14	PR 13.000	PR 14.000	3	100	Tissu ouvert	BENOUVILLE RANVILLE
RD 514.15	PR 14.000	PR 14.400	3	100	Tissu ouvert	BENOUVILLE RANVILLE

Nom de l'infrastructure routière (par tronçons)	Débutant	Finissant	Catégorie de l'infrastructure	Largeur des secteurs affectés par le bruit	Type de tissu	Communes concernées
RD 514.17	PR 17.140	PR 17.523	4	30	Tissu ouvert	OUISTREHAM
RD 514.18	PR 17.523	PR 19.180 (Carrefour D84)	4	30	Tissu ouvert	OUISTREHAM
RD 514.19	PR 19.180 (Carrefour D84)	PR 20.500	4	30	Tissu ouvert	COLLEVILLE-MONTGOMERY OUISTREHAM
RD 514.20	PR 20.500	PR 21.320	4	30	Tissu ouvert	COLLEVILLE-MONTGOMERY HERMANVILLE-SUR-MER OUISTREHAM
RD 514.21	PR 21.320	PR 23.136	4	30	Tissu ouvert	COLLEVILLE-MONTGOMERY HERMANVILLE-SUR-MER LION-SUR-MER
RD 514.22	PR 23.136	PR 24.494	4	30	Tissu ouvert	HERMANVILLE-SUR-MER LION-SUR-MER
RD 514.23	PR 24.494	PR 26.000	3	100	Tissu ouvert	LION-SUR-MER LUC-SUR-MER
RD 514.24	PR 26.000	PR 27.580	4	30	Tissu ouvert	LANGRUNE-SUR-MER LION-SUR-MER LUC-SUR-MER
RD 514.25	PR 27.580	PR 28.500 (Carrefour D84)	4	30	Tissu ouvert	LANGRUNE-SUR-MER LUC-SUR-MER SAINT-AUBIN-SUR-MER
RD 514.26	PR 28.500 (Carrefour D84)	PR 31.360 (Carrefour D7B)	4	30	Tissu ouvert	BERNIERES-SUR-MER LANGRUNE-SUR-MER SAINT-AUBIN-SUR-MER
RD 514.27	PR 31.360 (Carrefour D7B)	PR 33.822	4	30	Tissu ouvert	BERNIERES-SUR-MER COURSEULLES-SUR-MER
RD 514.28	PR 33.822	PR 34.240	3	100	Tissu ouvert	BERNIERES-SUR-MER COURSEULLES-SUR-MER
RD 514.29	PR 34.240	PR 36.887	4	30	Tissu ouvert	COURSEULLES-SUR-MER GRAYE-SUR-MER
RD 515.01	PR 5.172	PR 7.280	2	250	Tissu ouvert	CAEN HEROUVILLE-SAINT-CLAIR
RD 515.02	PR 3.950	PR 5.172	2	250	Tissu ouvert	BLAINVILLE-SUR-ORNE HEROUVILLE-SAINT-CLAIR
RD 515.03	PR 1.200	PR 3.950	3	100	Tissu ouvert	BENOUVILLE BLAINVILLE-SUR-ORNE HEROUVILLE-SAINT-CLAIR
RD 515.04	PR 0,000	PR 1,200	2	250	Tissu ouvert	BENOUVILLE BLAINVILLE-SUR-ORNE
RD 515.05	PR 14.400	PR 17.140	3	100	Tissu ouvert	BENOUVILLE OUISTREHAM AMFREVILLE SAINT-AUBIN-D'ARQUENAY
RD 519.01	PR 0.000	PR 2.300	3	100	Tissu ouvert	LA VESPIERE-FRIARDEL ORBEC
RD 519.02	PR 2.300	PR 5.295	3	100	Tissu ouvert	LA VESPIERE-FRIARDEL ORBEC
RD 519.03	PR 5.295	PR 5.920	4	30	Tissu ouvert	ORBEC
RD 519.04	PR 5.920	PR 7.400	3	100	Tissu ouvert	ORBEC SAINT-MARTIN-DE-BIENFAITE-LA-CRESSONNIERE
RD 519.05	PR 7.400	PR 8.390	4	30	Tissu ouvert	SAINT-MARTIN-DE-BIENFAITE-LA-CRESSONNIERE ORBEC VALORBICQUET
RD 519.06	PR 8.390	PR 10.170	3	100	Tissu ouvert	SAINT-MARTIN-DE-BIENFAITE-LA-CRESSONNIERE

Nom de l'infrastructure routière (par tronçons)	Débutant	Finissant	Catégorie de l'infrastructure	Largeur des secteurs affectés par le bruit	Type de tissu	Communes concernées
						VALORBIQUET
RD 519.07	PR 10.170	PR 11.020	4	30	Tissu ouvert	VALORBIQUET
RD 519.08	PR 11.020	PR 12.300	3	100	Tissu ouvert	VALORBIQUET
RD 519.09	PR 12.300	PR 13.400	3	100	Tissu ouvert	SAINT-DENIS-DE-MAILLOC SAINT-MARTIN-DE-MAILLOC VALORBIQUET
RD 519.10	PR 13.400	PR 14.020	3	100	Tissu ouvert	SAINT-DENIS-DE-MAILLOC SAINT-MARTIN-DE-MAILLOC VALORBIQUET
RD 519.11	PR 14.020	PR 14.422	4	30	Tissu ouvert	SAINT-DENIS-DE-MAILLOC SAINT-MARTIN-DE-MAILLOC
RD 519.12	PR 14.422	PR 16.000	3	100	Tissu ouvert	LE MESNIL-GUILLAUME SAINT-DENIS-DE-MAILLOC SAINT-MARTIN-DE-MAILLOC
RD 519.13	PR 16.000	PR 16.675	4	30	Tissu ouvert	LE MESNIL-GUILLAUME SAINT-DENIS-DE-MAILLOC SAINT-MARTIN-DE-MAILLOC
RD 519.14	PR 16.675	PR 17.150	3	100	Tissu ouvert	GLOS LE MESNIL-GUILLAUME
RD 519.15	PR 17.150	PR 17.813	3	100	Tissu ouvert	GLOS LE MESNIL-GUILLAUME
RD 519.16	PR 17.813	PR 18.935	4	30	Tissu ouvert	GLOS
RD 519.17	PR 18.935	PR 19.622	3	100	Tissu ouvert	BEUVILLERS GLOS
RD 519.18	PR 19.622	PR 20.950	4	30	Tissu ouvert	BEUVILLERS GLOS LISIEUX
RD 519.19	PR 20.950	PR 21.433	3	100	Tissu ouvert	BEUVILLERS LISIEUX
RD 519.20	PR 21.433	PR 22.880 (Carrefour RD267)	4	30	Tissu ouvert	LISIEUX BEUVILLERS
RD 52	PR 13.802 (Carrefour D524)	PR 14.542 (Carrefour D577)	4	30	Tissu ouvert	VIRE-NORMANDIE
RD 524.01	PR 10.410 (Carrefour rue du 11 Nov)	PR 10.790 (Carrefour rue Turpin)	4	30	Tissu ouvert	VIRE-NORMANDIE
RD 524.02	PR 10.790 (Carrefour rue Turpin)	PR 10.920 (Carrefour rue des Déportés)	4	30	Tissu ouvert	VIRE-NORMANDIE
RD 524.03	PR 10.920 (Carrefour rue des Déportés)	PR 11.000 (Place du 6 Juin)	3	100	Rue en U	VIRE-NORMANDIE
RD 524.04	PR 11.000 (Place du 6 Juin)	PR 11.150 (Carrefour rue d'aigneaux)	3	100	Rue en U	VIRE-NORMANDIE
RD 524.05	PR 11.150 (Carrefour rue A.Halbout)	PR 11.350	3	100	Rue en U	VIRE-NORMANDIE
RD 524.06	PR 11.350	PR 11.500 (Carrefour rue Girard)	3	100	Rue en U	VIRE-NORMANDIE
RD 524.07	PR 11.500 (Carrefour rue Girard)	PR 11.780	3	100	Rue en U	VIRE-NORMANDIE
RD 524.08	PR 11.780	PR 11.920 (rue J.B. Duhamel)	4	30	Tissu ouvert	VIRE-NORMANDIE
RD 524.09	PR 11.920 (Rue J.B. Duhamel)	PR 12.570 (Carrefour D52)	4	30	Tissu ouvert	VIRE-NORMANDIE
RD 524.1	PR 9.650	PR 10.229	4	30	Tissu ouvert	VIRE-NORMANDIE
RD 524.10	PR 12.570 (Carrefour D52)	PR 12.890 (Place de Martilly)	3	100	Rue en U	VIRE-NORMANDIE
RD 524.11	PR 12.890 (Place de Martilly)	PR 13.580 (Carrefour D185A)	4	30	Tissu ouvert	VIRE-NORMANDIE
RD 524.12	13.580 (Carrefour D185A)	PR 15.480	3	100	Tissu ouvert	VIRE-NORMANDIE
RD 524.13	PR 15.480	PR 16.150	3	100	Tissu ouvert	VIRE-NORMANDIE NOUES-DE-SIENNE
RD 524.14	PR 16.150	PR 16.925	3	100	Tissu ouvert	VIRE-NORMANDIE NOUES-DE-SIENNE
RD 524.15	PR 16.925	PR 17.390	3	100	Tissu ouvert	VIRE-NORMANDIE NOUES-DE-SIENNE
RD 524.16	PR 17.390	PR 18.000	3	100	Tissu ouvert	NOUES-DE-SIENNE
RD 524.17	PR 18.000	PR 19.500	3	100	Tissu ouvert	NOUES-DE-SIENNE

Nom de l'infrastructure routière (par tronçons)	Débutant	Finissant	Catégorie de l'infrastructure	Largeur des secteurs affectés par le bruit	Type de tissu	Communes concernées
RD 524.18	PR 19.500	PR 20.500	3	100	Tissu ouvert	NOUES-DE-SIENNE
RD 524.19	PR 20.500	PR 22.555	3	100	Tissu ouvert	NOUES-DE-SIENNE
RD 524 2:1	PR 10.229	PR 10.410 (cf RUE DU 11 NOV)	4	30	Tissu ouvert	VIRE-NORMANDIE
RD 524.20	PR 22.555	PR 23.300	3	100	Tissu ouvert	NOUES-DE-SIENNE
RD 524.21	PR 23.300	PR 23.840	4	30	Tissu ouvert	NOUES-DE-SIENNE
RD 524.22	PR 23.840	PR 23.970	3	100	Rue en U	NOUES-DE-SIENNE
RD 524.23	PR 23.970	PR 24.130	4	30	Rue en U	NOUES-DE-SIENNE
RD 524.24	PR 24.130	PR 24.360	3	100	Rue en U	NOUES-DE-SIENNE
RD 524.25	PR 24.360	PR 24.850	4	30	Tissu ouvert	NOUES-DE-SIENNE
RD 524.26	PR 24.850	PR 26.800	3	100	Tissu ouvert	NOUES-DE-SIENNE
RD 524.27	PR 26.800	PR 27.230	3	100	Tissu ouvert	NOUES-DE-SIENNE
RD 524.28	PR 27.230	PR 27.430	3	100	Tissu ouvert	NOUES-DE-SIENNE
RD 524.29	PR 27.430	PR 28.600	3	100	Tissu ouvert	NOUES-DE-SIENNE SAINT-AUBIN-DES-BOIS
RD 524.30	PR 28.600	PR 29.270	4	30	Tissu ouvert	NOUES-DE-SIENNE SAINT-AUBIN-DES-BOIS
RD 524.31	PR 29.270	PR 30.000	3	100	Tissu ouvert	NOUES-DE-SIENNE SAINT-AUBIN-DES-BOIS
RD 524.32	PR 30.000	PR 32.918	3	100	Tissu ouvert	SAINT-AUBIN-DES-BOIS
RD 524.33	RD 407	RD 86	3	100	Tissu ouvert	VIRE-NORMANDIE
RD 55.01	Carrefour Ave du Gal de Gaulle	Carrefour ave de la gare	4	30	Tissu ouvert	VIRE-NORMANDIE
RD 55.02	Carrefour ave de la gare	PR 2.189 (Carrefour D407)	4	30	Tissu ouvert	VIRE-NORMANDIE
RD 562.01	PR 0.000	PR 0.195	3	100	Tissu ouvert	CONDE-EN-NORMANDIE
RD 562.02	PR 0.195	PR 1.250 (Carrefour D511)	4	30	Tissu ouvert	CONDE-EN-NORMANDIE
RD 562.03 (rue St Martin)	PR 1.250 (Carrefour D511)	PR 1.900 (Carrefour D512)	3	100	Rue en U	CONDE-EN-NORMANDIE
RD 562.04 (ave de Verdun)	PR 1.900 (Carrefour RD 512)	PR 2.370 (Carrefour RD 511)	3	100	Rue en U	CONDE-EN-NORMANDIE
RD 562.05	PR 2.370 (Carrefour RD 511)	PR 2.800	3	100	Tissu ouvert	CONDE-EN-NORMANDIE
RD 562.06	PR 2.800	PR 3.180 (Limite d'agglo)	4	30	Tissu ouvert	CONDE-EN-NORMANDIE
RD 562.07	PR 3.180 (Limite d'agglo)	PR 3.945	3	100	Tissu ouvert	CONDE-EN-NORMANDIE SAINT-DENIS-DE-MERE
RD 562.08	PR 3.945	PR 4.730	3	100	Tissu ouvert	CONDE-EN-NORMANDIE SAINT-DENIS-DE-MERE
RD 562.09	PR 4.730	PR 5.450	4	30	Tissu ouvert	SAINT-DENIS-DE-MERE
RD 562.10	PR 5.450	PR 6.245	3	100	Tissu ouvert	CLECY CONDE-EN-NORMANDIE SAINT-DENIS-DE-MERE
RD 562.11	PR 6.245	PR 7.241	3	100	Tissu ouvert	CLECY CONDE-EN-NORMANDIE SAINT-DENIS-DE-MERE
RD 562.12	PR 7.241	PR 8.500	3	100	Tissu ouvert	CLECY
RD 562.13	PR 8.500	PR 11.111	3	100	Tissu ouvert	CLECY
RD 562.14	PR 11.111	PR 13.525	3	100	Tissu ouvert	CLECY SAINT-REMY
RD 562.15	PR 13.525	PR 14.210	3	100	Tissu ouvert	CLECY SAINT-LAMBERT SAINT-REMY
RD 562.16	PR 14.210	PR 14.500	4	30	Tissu ouvert	CLECY SAINT-LAMBERT SAINT-REMY
RD 562.17	PR 14.500	PR 15.230	4	30	Tissu ouvert	SAINT-REMY SAINT-LAMBERT
RD 562.18	PR 15.230	PR 15.790	4	30	Tissu ouvert	SAINT-REMY SAINT-LAMBERT CULEY-LE-PATRY
RD 562.19	PR 15.790	PR 17.765	3	100	Tissu ouvert	CULEY-LE-PATRY

Nom de l'infrastructure routière (par tronçons)	Débutant	Finissant	Catégorie de l'infrastructure	Largeur des secteurs affectés par le bruit	Type de tissu	Communes concernées
						THURY-HARCOURT-LE HOM SAINT-LAMBERT ESSON SAINT-REMY
RD 562.20	PR 17.765	PR 18.000	4	30	Tissu ouvert	ESSON THURY-HARCOURT-LE HOM SAINT-REMY
RD 562.21	PR 18.000	PR 18.200	3	100	Tissu ouvert	ESSON THURY-HARCOURT-LE HOM SAINT-REMY
RD 562.22	PR 18.200	PR 20.000	3	100	Tissu ouvert	ESSON THURY-HARCOURT-LE HOM
RD 562.23	PR 20.000	PR 20.500	3	100	Tissu ouvert	ESSON THURY-HARCOURT-LE HOM
RD 562.24	PR 20.500	PR 20.950	4	30	Tissu ouvert	ESSON THURY-HARCOURT-LE HOM
RD 562.25	PR 20.950	PR 21.520	3	100	Rue en U	THURY-HARCOURT-LE HOM
RD 562.26	PR 21.520	PR 21.960	4	30	Tissu ouvert	THURY-HARCOURT-LE HOM CROISILLES
RD 562.27	PR 21.960	PR 22.270	3	100	Tissu ouvert	CROISILLES THURY-HARCOURT-LE HOM
RD 562.28	PR 22.270	PR 24.455	3	100	Tissu ouvert	CROISILLES THURY-HARCOURT-LE HOM
RD 562.29	PR 24.455	PR 25.025	4	30	Tissu ouvert	CROISILLES
RD 562.30	PR 25.025	PR 26.125	3	100	Tissu ouvert	CROISILLES LES MOUTIERS-EN-CINGLAIS
RD 562.31	PR 26.125	PR 28.750	3	100	Tissu ouvert	CROISILLES GRIMBOSQ LES MOUTIERS-EN-CINGLAIS SAINT-LAURENT-DE-CONDEL
RD 562.32	PR 28.750	PR 31.390	3	100	Tissu ouvert	BOULON GRIMBOSQ LES MOUTIERS-EN-CINGLAIS MUTRECY SAINT-LAURENT-DE-CONDEL
RD 562.33	PR 31.390	PR 33.710 (Carrefour D 562A)	3	100	Tissu ouvert	BOULON LAIZE-CLINCHAMPS MUTRECY SAINT-LAURENT-DE-CONDEL
RD 562.34	PR 33.710 (Carrefour D 562A)	PR 34.319	3	100	Tissu ouvert	BOULON LAIZE-CLINCHAMPS
RD 562.35	PR 34.319	PR 34.928	3	100	Tissu ouvert	BOULON FRESNEY-LE-PUCEUX LAIZE-CLINCHAMPS
RD 562.36	PR 34.928	PR 36.197	3	100	Tissu ouvert	BOULON FONTENAY-LE-MARMION FRESNEY-LE-PUCEUX LAIZE-CLINCHAMPS
RD 562.37	PR 36.197	PR 39.402	3	100	Tissu ouvert	FONTENAY-LE-MARMION FRESNEY-LE-PUCEUX SAINT-MARTIN-DE-FONTENAY
RD 562.38D	PR 39.402	PR 40.461	3	100	Tissu ouvert	FONTENAY-LE-MARMION SAINT-MARTIN-DE-FONTENAY
RD 562.39	PR 40.461	PR 43.500	2	250	Tissu ouvert	IFS FLEURY-SUR-ORNE

Nom de l'infrastructure routière (par tronçons)	Débutant	Finissant	Catégorie de l'infrastructure	Largeur des secteurs affectés par le bruit	Type de tissu	Communes concernées
						SAINT-MARTIN-DE-FONTENAY
RD 562.40	PR 43.500	PR 43.636	3	100	Tissu ouvert	FLEURY-SUR-ORNE IFS SAINT-MARTIN-DE-FONTENAY
RD 562.41	PR 43.636	PR 44.496	3	100	Tissu ouvert	FLEURY-SUR-ORNE IFS SAINT-MARTIN-DE-FONTENAY
RD 562A.01	PR 34.360	PR 34.838	3	100	Tissu ouvert	BOULON LAIZE-CLINCHAMPS
RD 562A.02	PR 34.838	PR 35.579	4	30	Tissu ouvert	LAIZE-CLINCHAMPS BOULON FONTENAY-LE-MARMION MAY-SUR-ORNE
RD 562A.03	PR 35.579	PR 35.627	3	100	Tissu ouvert	FONTENAY-LE-MARMION LAIZE-CLINCHAMPS MAY-SUR-ORNE
RD 562A.04	PR 35.627	PR 37.060	3	100	Tissu ouvert	FONTENAY-LE-MARMION LAIZE-CLINCHAMPS MAY-SUR-ORNE
RD 562A.05	PR 37.060	PR 37.650	4	30	Tissu ouvert	MAY-SUR-ORNE SAINT-MARTIN-DE-FONTENAY
RD 562A.06	PR 37.650	PR 38.000	4	30	Tissu ouvert	MAY-SUR-ORNE SAINT-ANDRE-SUR-ORNE SAINT-MARTIN-DE-FONTENAY
RD 562A.07	PR 38.000	PR 38.565	3	100	Tissu ouvert	MAY-SUR-ORNE SAINT-ANDRE-SUR-ORNE SAINT-MARTIN-DE-FONTENAY
RD 562A.08	PR 38.565	PR 39.234	4	30	Tissu ouvert	SAINT-MARTIN-DE-FONTENAY SAINT-ANDRE-SUR-ORNE
RD 562A.09	PR 39.234	PR 39.245	4	30	Tissu ouvert	SAINT-ANDRE-SUR-ORNE SAINT-MARTIN-DE-FONTENAY
RD 562A.10	PR 39.245	PR 40.845	3	100	Tissu ouvert	FLEURY-SUR-ORNE SAINT-ANDRE-SUR-ORNE SAINT-MARTIN-DE-FONTENAY
RD 562A.11	PR 40.845	PR 41.500 (Bd Périphérique)	2	250	Tissu ouvert	FLEURY-SUR-ORNE
RD 562A.12	PR 41.500 (périphérique)	PR 41.953	3	100	Tissu ouvert	FLEURY-SUR-ORNE
RD 562A.13	PR 41.953	PR 42.422	3	100	Tissu ouvert	FLEURY-SUR-ORNE
RD 562A.14	PR 42.422	PR 44.395 limite Caen	4	30	Tissu ouvert	CAEN FLEURY-SUR-ORNE LOUVIGNY
RD 562B.01	RD 562	LIMITE 3 COMMUNES	3	100	Tissu ouvert	CASTINE-EN-PLAINE FONTENAY-LE-MARMION SAINT-MARTIN-DE-FONTENAY
RD 562B.02	LIMITE 3 COMMUNES	RN 158	4	30	Tissu ouvert	CASTINE-EN-PLAINE FONTENAY-LE-MARMION SAINT-MARTIN-DE-FONTENAY
RD 572.00	37+250	40+486	3	100	Tissu ouvert	LITTEAU MONTFIQUET
RD 572.01	PR 0.000	PR 6.200	3	100	Tissu ouvert	LITTEAU MONTFIQUET BALLEROY-SUR-DROME
RD 572.02	PR 6.200	PR 6.956 (l'embranchement)	3	100	Tissu ouvert	BALLEROY-SUR-DROME MONTFIQUET
RD 572.03	PR 6.956 (l'embranchement)	PR 8.103	3	100	Tissu ouvert	BALLEROY-SUR-DROME MONTFIQUET

Nom de l'infrastructure routière (par tronçons)	Débutant	Finissant	Catégorie de l'infrastructure	Largeur des secteurs affectés par le bruit	Type de tissu	Communes concernées
RD 572.04	PR 8.103	PR 8.319	3	100	Tissu ouvert	BALLEROY-SUR-DROME
RD 572.05	PR 8.319	PR 9.051	4	30	Tissu ouvert	BALLEROY-SUR-DROME
RD 572.06	PR 9.051	PR 9.208	3	100	Tissu ouvert	BALLEROY-SUR-DROME
RD 572.07	PR 9.208	PR 10.660	3	100	Tissu ouvert	BALLEROY-SUR-DROME LE TRONQUAY
RD 572.08	PR 10.660	PR 11.740	3	100	Tissu ouvert	BALLEROY-SUR-DROME LE TRONQUAY
RD 572.09	PR 11.740	PR 12.904	4	30	Tissu ouvert	LE TRONQUAY NORON-LA-POTERIE
RD 572.10	PR 12.904	PR 12.961	4	30	Tissu ouvert	LE TRONQUAY NORON-LA-POTERIE
RD 572.11	PR 12.961	PR 14.416	4	30	Tissu ouvert	LE TRONQUAY NORON-LA-POTERIE AGY
RD 572.12	PR 14.416	PR 14.820	3	100	Tissu ouvert	AGY NORON-LA-POTERIE
RD 572.13	PR 14.820	PR 15.040	3	100	Tissu ouvert	AGY NORON-LA-POTERIE
RD 572.14	PR 15.040	PR 15.793	3	100	Tissu ouvert	AGY NORON-LA-POTERIE SUBLES
RD 572.15	PR 15.793	PR 16.600	3	100	Tissu ouvert	AGY ARGANCHY SUBLES
RD 572.16	PR 16.600	PR 17.250	3	100	Tissu ouvert	ARGANCHY SAINT-LOUP-HORS SUBLES
RD 572.17	PR 17.250	PR 17.540	3	100	Tissu ouvert	ARGANCHY SAINT-LOUP-HORS SUBLES
RD 572.18	PR 17.540	PR 18.050	3	100	Tissu ouvert	GUERON SAINT-LOUP-HORS SUBLES ARGANCHY
RD 572.19	PR 18.050	PR 18.950	3	100	Tissu ouvert	GUERON
RD 572.20	PR 18.950	PR 20.245	3	100	Tissu ouvert	BAYEUX GUERON
RD 572.21	PR 20.245	PR 20.554	3	100	Tissu ouvert	BAYEUX GUERON SAINT-LOUP-HORS
RD 572.22	PR 20.554	PR 20.934 (Carrefour rue de st Loup)	4	30	Tissu ouvert	BAYEUX SAINT-LOUP-HORS
RD 572.23	PR 20.934 (Carrefour rue de st Loup)	PR 21.353 (Rd Pt d'Ornano)	4	30	Tissu ouvert	BAYEUX GUERON
RD 572.24	PR 21.353 (Rd Pt d'Ornano)	PR 21.770 (Carrefour rue de Crémel)	4	30	Tissu ouvert	BAYEUX
RD 572.25	PR 21.770 (Carrefour rue de Crémel)	PR 22.292 (Rd Pt Eisenhower)	4	30	Tissu ouvert	BAYEUX SAINT-VIGOR-LE-GRAND
RD 577.01	PR 0.000	PR 1.000	3	100	Tissu ouvert	SEULLINE
RD 577.02	PR 1.000	PR 1.863	3	100	Tissu ouvert	DIALAN-SUR-CHAINE SEULLINE
RD 577.03	PR 1.863	PR 3.300	3	100	Tissu ouvert	DIALAN-SUR-CHAINE SEULLINE
RD 577.04	PR 3.300	PR 3.814	4	30	Tissu ouvert	DIALAN-SUR-CHAINE
RD 577.05	PR 3.814	PR 6.850	3	100	Tissu ouvert	DIALAN-SUR-CHAINE BREMOY

Nom de l'infrastructure routière (par tronçons)	Débutant	Finissant	Catégorie de l'infrastructure	Largeur des secteurs affectés par le bruit	Type de tissu	Communes concernées
						LES MONTS D'AUNAY SEULLINE
RD 577.06	PR 6.850	PR 7.013	3	100	Tissu ouvert	BREMOY DIALAN-SUR-CHAINE LES MONTS D'AUNAY
RD 577.07	PR 7.013	PR 7.800	3	100	Tissu ouvert	BREMOY DIALAN-SUR-CHAINE LES MONTS D'AUNAY
RD 577.08	PR 7.800	PR 8.140	3	100	Tissu ouvert	LES MONTS D'AUNAY DIALAN-SUR-CHAINE
RD 577.09	PR 8.140	PR 8.800	3	100	Tissu ouvert	DIALAN-SUR-CHAINE
RD 577.10	PR 8.800	PR 9.600	3	100	Tissu ouvert	DIALAN-SUR-CHAINE SOULEUVRE-EN-BOCAGE
RD 577.11	PR 9.600	PR 10.265	3	100	Tissu ouvert	DIALAN-SUR-CHAINE SOULEUVRE-EN-BOCAGE
RD 577.12	PR 10.265	PR 10.690	4	30	Tissu ouvert	DIALAN-SUR-CHAINE SOULEUVRE-EN-BOCAGE
RD 577.13	PR 10.690	PR 13.670	3	100	Tissu ouvert	SOULEUVRE-EN-BOCAGE
RD 577.14	PR 13.670	PR 14.985	3	100	Tissu ouvert	SOULEUVRE-EN-BOCAGE
RD 577.15	PR 14.985	PR 15.745	3	100	Tissu ouvert	SOULEUVRE-EN-BOCAGE VALDALLIERE
RD 577.16	PR 15.745	PR 17.135	3	100	Tissu ouvert	SOULEUVRE-EN-BOCAGE VALDALLIERE
RD 577.17	PR 17.135	PR 17.800	3	100	Tissu ouvert	SOULEUVRE-EN-BOCAGE
RD 577.18	PR 17.800	PR 18.920	3	100	Tissu ouvert	SOULEUVRE-EN-BOCAGE
RD 577.19	PR 18.920	PR 19.340	4	30	Tissu ouvert	SOULEUVRE-EN-BOCAGE
RD 577.20	PR 19.340	PR 19.655	3	100	Tissu ouvert	SOULEUVRE-EN-BOCAGE
RD 577.21	PR 19.655	PR 21.240	3	100	Tissu ouvert	SOULEUVRE-EN-BOCAGE
RD 577.22	PR 21.240	PR 22.200	3	100	Tissu ouvert	SOULEUVRE-EN-BOCAGE
RD 577.23	PR 22.200	PR 23.000	3	100	Tissu ouvert	SOULEUVRE-EN-BOCAGE VIRE-NORMANDIE
RD 577.24	PR 23.000	PR 23.440	3	100	Tissu ouvert	SOULEUVRE-EN-BOCAGE VIRE-NORMANDIE
RD 577.25	PR 23.440	PR 24.500	3	100	Tissu ouvert	SOULEUVRE-EN-BOCAGE VIRE-NORMANDIE
RD 577.26	PR 24.500	PR 25.400	3	100	Tissu ouvert	VIRE-NORMANDIE
RD 577.27	PR 2.820	PR 3.535	3	100	Tissu ouvert	VIRE-NORMANDIE
RD 577.28	PR 2.130	PR 2.820 (Limite d'agglo)	3	100	Tissu ouvert	VIRE-NORMANDIE
RD 577.29	PR 1.170 (Carrefour rue de Caen)	PR 2.130	4	30	Tissu ouvert	VIRE-NORMANDIE
RD 577.30	PR 0.150 (Carrefour rue d'Aigneaux)	PR 1.170 (Carrefour rue de Caen)	4	30	Tissu ouvert	VIRE-NORMANDIE
RD 577.31	PR 0.000 (Place du 6 Juin)	PR 0.150 (Carrefour rue d'Aigneaux)	3	100	Rue en U	VIRE-NORMANDIE
RD 577.32	PR 28.330 (Carrefour rue Morgan)	PR 28.730 (Carrefour rue d'Aigneaux)	3	100	Rue en U	VIRE-NORMANDIE
RD 577.33	PR 28.730 (Place du 6 Juin)	PR 28.845 (Carrefour rue Turpin)	3	100	Rue en U	VIRE-NORMANDIE
RD 577.34	PR 28.845 (Carrefour rue Turpin)	PR 28.970 (Place st Anne)	3	100	Rue en U	VIRE-NORMANDIE
RD 577.35	PR 28.970	PR 29.100	3	100	Rue en U	VIRE-NORMANDIE
RD 577.36	PR 29.100 (Place st Anne)	PR 29.350	3	100	Rue en U	VIRE-NORMANDIE
RD 577.37	PR 29.350	PR 29.575	4	30	Tissu ouvert	VIRE-NORMANDIE
RD 577.38	PR 29.575	PR 30.100 (Carrefour RD76)	4	30	Tissu ouvert	VIRE-NORMANDIE
RD 577.39	PR 30.100 (Carrefour RD76)	PR 30.380 (Limite de d'agglo)	4	30	Tissu ouvert	VIRE-NORMANDIE
RD 577.40	PR 30.380	PR 30.770	4	30	Tissu ouvert	VIRE-NORMANDIE
RD 577.41	PR 30.770	PR 32.800	3	100	Tissu ouvert	VIRE-NORMANDIE
RD 577.42	PR 32.800	PR 33.360	4	30	Tissu ouvert	VIRE-NORMANDIE
RD 577.43	PR 33.360	PR 34.300	3	100	Tissu ouvert	VIRE-NORMANDIE
RD 577.44	PR 34.300	PR 36.850	3	100	Tissu ouvert	VIRE-NORMANDIE

Nom de l'infrastructure routière (par tronçons)	Débutant	Finissant	Catégorie de l'infrastructure	Largeur des secteurs affectés par le bruit	Type de tissu	Communes concernées
RD 577A.01	Carrefour rue d'Aunay	Carrefour rue Abbey J. Porquet	4	30	Tissu ouvert	VIRE-NORMANDIE
RD 577A.02	Carrefour rue Abbey J. Porquet	Carrefour rue Morgan	3	100	Rue en U	VIRE-NORMANDIE
RD 577A.03	Carrefour rue Morgan	Carrefour rue d'Aigneaux	3	100	Rue en U	VIRE-NORMANDIE
RD 579.01	PR 0.000	PR 0.380	4	30	Tissu ouvert	LA RIVIERE-SAINT-SAUVEUR HONFLEUR
RD 579.02	PR 0.380	PR 1.000	3	100	Tissu ouvert	HONFLEUR LA RIVIERE-SAINT-SAUVEUR
RD 579.03	PR 1.000	PR 1.580	3	100	Tissu ouvert	HONFLEUR LA RIVIERE-SAINT-SAUVEUR
RD 579.04	PR 1.580	PR 2.445	3	100	Tissu ouvert	GONNEVILLE-SUR-HONFLEUR HONFLEUR ABLON LA RIVIERE-SAINT-SAUVEUR
RD 579.05	PR 2.445	PR 2.868	3	100	Tissu ouvert	GONNEVILLE-SUR-HONFLEUR HONFLEUR ABLON LA RIVIERE-SAINT-SAUVEUR
RD 579.06	PR 2.868	PR 5.370	3	100	Tissu ouvert	FOURNEVILLE GONNEVILLE-SUR-HONFLEUR SAINT-GATIEN-DES-BOIS ABLON HONFLEUR
RD 579.07	PR 5.370	PR 6.341	3	100	Tissu ouvert	FOURNEVILLE GONNEVILLE-SUR-HONFLEUR SAINT-GATIEN-DES-BOIS
RD 579.08	Carrefour RD 579A	PR 10.000	3	100	Tissu ouvert	SAINT-GATIEN-DES-BOIS
RD 579.09	PR 10.000	PR 11.220	3	100	Tissu ouvert	SAINT-GATIEN-DES-BOIS TOURVILLE-EN-AUGE
RD 579.10	PR 11.220	PR 11.945	3	100	Tissu ouvert	SAINT-GATIEN-DES-BOIS TOURVILLE-EN-AUGE
RD 579.11	PR 11.945	PR 12.500	4	30	Tissu ouvert	TOURVILLE-EN-AUGE
RD 579.12	PR 12.500	PR 13.200	3	100	Tissu ouvert	PONT-L'EVEQUE TOURVILLE-EN-AUGE
RD 579.13	PR 13.200	PR 15.350	3	100	Tissu ouvert	PONT-L'EVEQUE TOURVILLE-EN-AUGE
RD 579.14	PR 15.350	PR 15.657 (Place du Calvaire)	4	30	Tissu ouvert	PONT-L'EVEQUE
RD 579.15	PR 15.657 Place du Calvaire	PR 16.275 Limite d'agglomération	3	100	Rue en U	PONT-L'EVEQUE
RD 579.16	PR 16.275	PR 17.385	3	100	Tissu ouvert	PONT-L'EVEQUE
RD 579.17	PR 17.385	PR 18.000	3	100	Tissu ouvert	PONT-L'EVEQUE SAINT-JULIEN-SUR-CALONNE
RD 579.18	PR 18.000	PR 18.600	3	100	Tissu ouvert	SAINT-JULIEN-SUR-CALONNE MANNEVILLE-LA-PIPARD
RD 579.19	PR 18.600	PR 18.800	3	100	Tissu ouvert	MANNEVILLE-LA-PIPARD SAINT-JULIEN-SUR-CALONNE
RD 579.20	PR 18.800	PR 18.950	3	100	Tissu ouvert	MANNEVILLE-LA-PIPARD SAINT-JULIEN-SUR-CALONNE
RD 579.21	PR 18.950	PR 19.100	3	100	Tissu ouvert	MANNEVILLE-LA-PIPARD
RD 579.22	PR 19.100	PR 21.000	3	100	Tissu ouvert	FIERVILLE-LES-PARCS MANNEVILLE-LA-PIPARD PIERREFITTE-EN-AUGE
RD 579.23	PR 21.000	PR 23.000	3	100	Tissu ouvert	FIERVILLE-LES-PARCS LE BREUIL-EN-AUGE MANNEVILLE-LA-PIPARD
RD 579.24	PR 23.000	PR 23.410	3	100	Tissu ouvert	FIERVILLE-LES-PARCS LE BREUIL-EN-AUGE

Nom de l'infrastructure routière (par tronçons)	Débutant	Finissant	Catégorie de l'infrastructure	Largeur des secteurs affectés par le bruit	Type de tissu	Communes concernées
RD 579.25	PR 23.410	PR 24.382	3	100	Tissu ouvert	LE BREUIL-EN-AUGE COQUAINVILLIERS
RD 579.26	PR 24.382	PR 25.500	3	100	Tissu ouvert	LE BREUIL-EN-AUGE NOROLLES COQUAINVILLIERS
RD 579.27	PR 25.500	PR 26.500	3	100	Tissu ouvert	LE BREUIL-EN-AUGE NOROLLES COQUAINVILLIERS
RD 579.28	PR 26.500	PR 27.700	3	100	Tissu ouvert	NOROLLES OUILLY-LE-VICOMTE
RD 579.29	PR 27.700	PR 28.000	3	100	Tissu ouvert	NOROLLES OUILLY-LE-VICOMTE
RD 579.30	PR 28.000	PR 29.455	3	100	Tissu ouvert	OUILLY-LE-VICOMTE NOROLLES
RD 579.31	PR 29.455	PR 30.350	3	100	Tissu ouvert	LISIEUX OUILLY-LE-VICOMTE
RD 579.32	PR 30.350	PR 31.000 (Carrefour D406)	3	100	Tissu ouvert	LISIEUX OUILLY-LE-VICOMTE
RD 579.33	PR 35.000	PR 36.822	3	100	Tissu ouvert	LISIEUX SAINT-MARTIN-DE-LA-LIEUE SAINT-DESIR
RD 579.34	PR 36.822	PR 38.000	4	30	Tissu ouvert	SAINT-GERMAIN-DE-LIVET SAINT-MARTIN-DE-LA-LIEUE LE MESNIL EUDES
RD 579.35	PR 38.000	PR 40.110	3	100	Tissu ouvert	SAINT-GERMAIN-DE-LIVET SAINT-MARTIN-DE-LA-LIEUE LE MESNIL EUDES
RD 579.36	PR 40.110	PR 41.320	3	100	Tissu ouvert	SAINT-GERMAIN-DE-LIVET
RD 579.37	PR 41.320	PR 41.870	3	100	Tissu ouvert	SAINT-GERMAIN-DE-LIVET
RD 579.38	PR 41.870	PR 43.700	3	100	Tissu ouvert	LIVAROT-PAYS-D'AUGE SAINT-GERMAIN-DE-LIVET
RD 579.39	PR 43.700	PR 44.475	3	100	Tissu ouvert	LIVAROT-PAYS-D'AUGE SAINT-GERMAIN-DE-LIVET
RD 579.40	PR 44.475	PR 44.675	3	100	Tissu ouvert	LIVAROT-PAYS-D'AUGE SAINT-GERMAIN-DE-LIVET
RD 579.41	PR 44.675	PR 45.600	3	100	Tissu ouvert	LIVAROT-PAYS-D'AUGE SAINT-GERMAIN-DE-LIVET
RD 579.42	PR 45.600	PR 46.050	3	100	Tissu ouvert	LIVAROT-PAYS-D'AUGE
RD 579.43	PR 46.050	PR 47.300	3	100	Tissu ouvert	LIVAROT-PAYS-D'AUGE
RD 579.44	PR 47.300	PR 48.050	3	100	Tissu ouvert	LIVAROT-PAYS-D'AUGE
RD 579.45	PR 48.050	PR 49.655	3	100	Tissu ouvert	LIVAROT-PAYS-D'AUGE
RD 579.46	PR 49.655	PR 50.050	4	30	Tissu ouvert	LIVAROT-PAYS-D'AUGE
RD 579.47	PR 50.050	PR 50.830	3	100	Tissu ouvert	LIVAROT-PAYS-D'AUGE
RD 579.48	PR 50.830	PR 51.315	4	30	Tissu ouvert	LIVAROT-PAYS-D'AUGE
RD 579.49	PR 51.315	PR 53.650	3	100	Tissu ouvert	LIVAROT-PAYS-D'AUGE VAL-DE-VIE
RD 579.50	PR 53.650	PR 56.000	3	100	Tissu ouvert	LIVAROT-PAYS-D'AUGE VAL-DE-VIE
RD 579.51	PR 56.000	PR 56.215	3	100	Tissu ouvert	VAL-DE-VIE
RD 579.52	PR 56.215	PR 56.845	4	30	Tissu ouvert	VAL-DE-VIE LISORES
RD 579.53	PR 56.845	PR 57.206	3	100	Tissu ouvert	LISORES VAL-DE-VIE
RD 579.54	PR 57.206	PR 59.045	3	100	Tissu ouvert	LISORES VAL-DE-VIE
RD 579A.01	PR 0.000 (Carrefour RD 580A)	PR 0.240	3	100	Rue en U	HONFLEUR

Nom de l'infrastructure routière (par tronçons)	Débutant	Finissant	Catégorie de l'infrastructure	Largeur des secteurs affectés par le bruit	Type de tissu	Communes concernées
						EQUEMAUVILLE
RD 579A.02	PR 0.240	PR 0.345 (Place Albert Sorel)	4	30	Tissu ouvert	HONFLEUR EQUEMAUVILLE
RD 579A.03	PR 0.345 (Place Albert Sorel)	PR 1.090 (Limite d'agglo)	4	30	Tissu ouvert	HONFLEUR EQUEMAUVILLE
RD 579A.04	PR 1.090	PR 1.580	3	100	Tissu ouvert	EQUEMAUVILLE HONFLEUR
RD 579A.05	PR 1.580	PR 2.660	3	100	Tissu ouvert	EQUEMAUVILLE HONFLEUR GONNEVILLE-SUR-HONFLEUR
RD 579A.06	PR 2.660	PR 4.090	4	30	Tissu ouvert	EQUEMAUVILLE SAINT-GATIEN-DES-BOIS
RD 579A.07	PR 4.090	PR 4.670	3	100	Tissu ouvert	EQUEMAUVILLE SAINT-GATIEN-DES-BOIS
RD 579A.08	PR 4.670	Carrefour RD 579	3	100	Tissu ouvert	EQUEMAUVILLE SAINT-GATIEN-DES-BOIS
RD 580.01	PR 0.000 (Carrefour D 579A)	PR 0.405 (rd ptD508A)	4	30	Tissu ouvert	HONFLEUR EQUEMAUVILLE
RD 580.02	PR 0.405 (rd ptD508A)	PR 1.559	4	30	Tissu ouvert	HONFLEUR LA RIVIERE-SAINT-SAUVEUR
RD 580.03	PR 1.559	PR 2.000	4	30	Tissu ouvert	HONFLEUR LA RIVIERE-SAINT-SAUVEUR
RD 580.04	PR 2.000	PR 2.308	3	100	Tissu ouvert	HONFLEUR LA RIVIERE-SAINT-SAUVEUR
RD 580.05	PR 2.308	PR 3.000	3	100	Tissu ouvert	HONFLEUR LA RIVIERE-SAINT-SAUVEUR
RD 580.06	PR 3.000	PR 3.455	3	100	Tissu ouvert	HONFLEUR LA RIVIERE-SAINT-SAUVEUR
RD 580.07	PR 3.455	PR 3.1160	3	100	Tissu ouvert	ABLON HONFLEUR LA RIVIERE-SAINT-SAUVEUR
RD 580.08	PR 3.1160	PR 4.000	3	100	Tissu ouvert	ABLON LA RIVIERE-SAINT-SAUVEUR
RD 580A.01	PR 0.570 (Carrefour rd pt D580)	PR 1.662	4	30	Tissu ouvert	HONFLEUR LA RIVIERE-SAINT-SAUVEUR
RD 580A.02	PR 1.662	PR 2.104	4	30	Tissu ouvert	HONFLEUR LA RIVIERE-SAINT-SAUVEUR
RD 580A.03	PR 2.104	PR 2.412	4	30	Tissu ouvert	LA RIVIERE-SAINT-SAUVEUR
RD 580A.04	PR 2.412	PR 2.889	4	30	Tissu ouvert	LA RIVIERE-SAINT-SAUVEUR
RD 580A.05	PR 2.889	PR 3.100	4	30	Tissu ouvert	LA RIVIERE-SAINT-SAUVEUR
RD 580A.06	PR 3.100	PR 3.312	4	30	Tissu ouvert	LA RIVIERE-SAINT-SAUVEUR
RD 580A.07	PR 3.312	PR 3.513	3	100	Rue en U	LA RIVIERE-SAINT-SAUVEUR ABLON
RD 580A.08	PR 3.513	PR 3.913	4	30	Tissu ouvert	LA RIVIERE-SAINT-SAUVEUR ABLON
RD 580A.09	PR 3.913	PR 4.252	3	100	Tissu ouvert	ABLON LA RIVIERE-SAINT-SAUVEUR
RD 580A.10	PR 4.252	PR 5.229	3	100	Tissu ouvert	ABLON LA RIVIERE-SAINT-SAUVEUR
RD 5A	PR 0.000 (cf rte de Littry)	PR 0.715 (Rd Pt de Vaucelles)	4	30	Tissu ouvert	BAYEUX SAINT-LOUP-HORS VAUCELLES
RD 6.01	PR 0.000	PR 1.235	4	30	Tissu ouvert	COMMES PORT-EN-BESSIN-HUPPAIN
RD 6.02	PR 1.235	PR 1.855	3	100	Tissu ouvert	COMMES

Nom de l'infrastructure routière (par tronçons)	Débutant	Finissant	Catégorie de l'infrastructure	Largeur des secteurs affectés par le bruit	Type de tissu	Communes concernées
						PORT-EN-BESSIN-HUPPAIN
RD 6.03	PR 1.855	PR 1.922	3	100	Tissu ouvert	COMMES
RD 6.04	PR 1.922	PR 2.709	3	100	Tissu ouvert	COMMES MAISONS
RD 6.05	PR 2.709	PR 2.840	3	100	Tissu ouvert	COMMES MAISONS
RD 6.06	PR 2.840	PR 5.079	3	100	Tissu ouvert	MAISONS SULLY
RD 6.07	PR 5.079	PR 6.975	3	100	Tissu ouvert	BAYEUX MAISONS SULLY VAUCELLES VAUX-SUR-AURE
RD 6.08	PR 6.975	PR 7.275	3	100	Tissu ouvert	BAYEUX SULLY VAUCELLES VAUX-SUR-AURE
RD 6.09	PR 7.275	PR 8.357 (carrefour avec D675)	4	30	Tissu ouvert	BAYEUX SULLY VAUCELLES VAUX-SUR-AURE
RD 6.10	PR 10.127 (cf D572G)	PR 10.627	4	30	Tissu ouvert	BAYEUX MONCEAUX-EN-BESSIN
RD 6.11	PR 10.627	PR 10.862	4	30	Tissu ouvert	BAYEUX GUERON MONCEAUX-EN-BESSIN
RD 6.12	PR 10.862	PR 11.410	4	30	Tissu ouvert	BAYEUX GUERON MONCEAUX-EN-BESSIN
RD 6.13	PR 32.395 (cf D675)	PR 33.381 (Ech A84)	4	30	Tissu ouvert	MAISONCELLES-PELVEY VILLERS-BOCAGE
RD 6.14	PR 33.381 (Ech A84)	PR 35.017 (cf D216)	3	100	Tissu ouvert	MAISONCELLES-PELVEY VILLERS-BOCAGE LONGVILLERS
RD 6.15	PR 35.017 (cf D216)	PR 37.213	3	100	Tissu ouvert	MAISONCELLES-PELVEY LONGVILLERS LES MONTS D'AUNAY
RD 6.16	PR 37.213	PR 38.800	3	100	Tissu ouvert	LES MONTS D'AUNAY LONGVILLERS
RD 6.17	PR 38.800	PR 39.300 (cf D8)	4	30	Tissu ouvert	LES MONTS D'AUNAY
RD 6.18	Echangeur N13	RD 192	4	30	Tissu ouvert	MONCEAUX-EN-BESSIN SAINT-MARTIN-DES-ENTREES
RD 60.01	PR 0.570	PR 1.100	4	30	Tissu ouvert	CAEN HEROUILLE SAINT-CLAIR
RD 60.02	PR 1.100	PR 1.250 (Carrefour avec RD401)	4	30	Tissu ouvert	CAEN HEROUILLE-SAINT-CLAIR
RD 60.03	PR 1.250 (Carrefour avec RD401)	PR 2.130 (Carrefour avec RD226B)	4	30	Tissu ouvert	HEROUILLE-SAINT-CLAIR CAEN
RD 60.04	PR 2.130 (Carrefour avec RD226B)	PR 2.400 (Carrefour avec RD226)	4	30	Tissu ouvert	HEROUILLE-SAINT-CLAIR
RD 60.05	PR 2.400 (Carrefour avec RD226)	PR 3.300	3	100	Tissu ouvert	BIEVILLE-BEUVILLE HEROUILLE-SAINT-CLAIR
RD 60.06	PR 3.300	PR 3.800	3	100	Tissu ouvert	BIEVILLE-BEUVILLE HEROUILLE-SAINT-CLAIR
RD 60.07	PR 3.800	PR 5.800	4	30	Tissu ouvert	BIEVILLE-BEUVILLE BLAINVILLE-SUR-ORNE

Nom de l'infrastructure routière (par tronçons)	Débutant	Finissant	Catégorie de l'infrastructure	Largeur des secteurs affectés par le bruit	Type de tissu	Communes concernées
RD 60.08	RD 141	RD 222	4	30	Tissu ouvert	BIEVILLE-BEUVILLE PERIERS-SUR-LE-DAN
RD 613.01	PR 0.000	PR 1.000	3	100	Tissu ouvert	L'HOTELLERIE
RD 613.02	PR 1.000	PR 1.881	3	100	Tissu ouvert	L'HOTELLERIE
RD 613.03	PR 1.881	PR 3.080	3	100	Tissu ouvert	L'HOTELLERIE MAROLLES
RD 613.04	PR 3.080	PR 6.215	3	100	Tissu ouvert	FIRFOL L'HOTELLERIE COURTONNE-LA-MEURDRAC MAROLLES OUILLY-DU-HOULEY
RD 613.05	PR 6.215	PR 8.600	3	100	Tissu ouvert	COURTONNE-LA-MEURDRAC FIRFOL GLOS MAROLLES
RD 613.06	PR 8.600	PR 10.870	3	100	Tissu ouvert	COURTONNE-LA-MEURDRAC FIRFOL GLOS HERMIVAL-LES-VAUX LISIEUX
RD 613.07	PR 10.870	PR 11.098	3	100	Tissu ouvert	GLOS LISIEUX HERMIVAL-LES-VAUX
RD 613.08	PR 11.098	PR 11.650	3	100	Tissu ouvert	GLOS HERMIVAL-LES-VAUX LISIEUX
RD 613.09	PR 11.650	PR 12.150 (Carrefour de l'espérance)	3	100	Tissu ouvert	LISIEUX
RD 613.10	PR 12.150 (Carrefour de l'espérance)	PR 14.684 (Carrefour RD 164)	3	100	Tissu ouvert	BEUVILLERS LISIEUX
RD 613.11	PR 14.684 (Carrefour RD 164)	PR 15.661 (Carrefour RD 579)	3	100	Tissu ouvert	BEUVILLERS LISIEUX SAINT-DESIR SAINT-MARTIN-DE-LA-LIEUE
RD 613.12	PR 15.661 (Carrefour RD 579)	PR 18.279 (Carrefour RD 511)	3	100	Tissu ouvert	LISIEUX SAINT-DESIR SAINT-MARTIN-DE-LA-LIEUE
RD 613.13	PR 18.279 (Carrefour RD 511)	PR 20.316 (Carrefour RD 613A)	3	100	Tissu ouvert	SAINT-DESIR
RD 613.14	PR 20.316 (Carrefour RD 613A)	PR 21.415	3	100	Tissu ouvert	LE PRE-D'AUGE SAINT-DESIR SAINT-PIERRE-DES-IFS
RD 613.15	PR 21.415	PR 23.183	3	100	Tissu ouvert	LA BOISSIERE LE PRE-D'AUGE SAINT-PIERRE-DES-IFS
RD 613.16	PR 23.183	PR 23.665	3	100	Tissu ouvert	LA BOISSIERE LE PRE-D'AUGE
RD 613.17	PR 23.665	PR 24.310	3	100	Tissu ouvert	LA BOISSIERE LA HOUBLONNIERE LE PRE-D'AUGE
RD 613.18	PR 24.310	PR 25.825	3	100	Tissu ouvert	LA BOISSIERE LA HOUBLONNIERE
RD 613.19	PR 25.825	PR 26.813	4	30	Tissu ouvert	CAMBREMER LA HOUBLONNIERE
RD 613.20	PR 26.813	PR 28.438	3	100	Tissu ouvert	CAMBREMER

Nom de l'infrastructure routière (par tronçons)	Débutant	Finissant	Catégorie de l'infrastructure	Largeur des secteurs affectés par le bruit	Type de tissu	Communes concernées
						LA HOUBLONNIERE
RD 613.21	PR 28.438	PR 29.078	3	100	Tissu ouvert	CAMBREMER LA HOUBLONNIERE MEZIDON VALLEE D'AUGE NOTRE-DAME-DE-LIVAYE
RD 613.22	PR 29.078	PR 32.060	3	100	Tissu ouvert	CAMBREMER LA HOUBLONNIERE MEZIDON VALLEE D'AUGE NOTRE-DAME-DE-LIVAYE
RD 613.23	PR 32.060	PR 32.453	3	100	Tissu ouvert	MEZIDON VALLEE D'AUGE NOTRE-DAME-DE-LIVAYE BELLE VIE EN AUGE
RD 613.24	PR 32.453	PR 32.718	4	30	Tissu ouvert	MEZIDON VALLEE D'AUGE BELLE VIE EN AUGE
RD 613.25	PR 32.718	PR 32.853	3	100	Rue en U	MEZIDON VALLEE D'AUGE NOTRE-DAME-D'ESTREES-CORBON BELLE VIE EN AUGE
RD 613.26	PR 32.853	PR 33.105	4	30	Tissu ouvert	MEZIDON VALLEE D'AUGE NOTRE-DAME-D'ESTREES-CORBON BELLE VIE EN AUGE
RD 613.27	PR 33.105	PR 33.525	3	100	Tissu ouvert	MEZIDON VALLEE D'AUGE NOTRE-DAME-D'ESTREES-CORBON BELLE VIE EN AUGE
RD 613.28	PR 33.525	PR 36.000	3	100	Tissu ouvert	MEZIDON VALLEE D'AUGE NOTRE-DAME-D'ESTREES-CORBON
RD 613.29	PR 36.000	PR 36.529	3	100	Tissu ouvert	NOTRE-DAME-D'ESTREES-CORBON
RD 613.32	PR 38.233	PR 41.131	2	250	Tissu ouvert	MERY-BISSIERES-EN-AUGE
RD 613.33	PR 41.131	PR 42.000	3	100	Tissu ouvert	MERY-BISSIERES-EN-AUGE
RD 613.34	PR 42.000	PR 42.348	3	100	Tissu ouvert	MERY-BISSIERES-EN-AUGE
RD 613.35	PR 42.348	PR 42.882	3	100	Rue en U	MERY-BISSIERES-EN-AUGE
RD 613.36	PR 42.882	PR 43.160	3	100	Tissu ouvert	CLEVILLE MERY-BISSIERES-EN-AUGE MEZIDON VALLEE D'AUGE
RD 613.37	PR 43.160	PR 43.875	3	100	Tissu ouvert	CLEVILLE MERY-BISSIERES-EN-AUGE MEZIDON VALLEE D'AUGE
RD 613.38	PR 43.875	PR 44.701	3	100	Tissu ouvert	VALAMBRAY CLEVILLE MEZIDON VALLEE D'AUGE
RD 613.39	PR 44.701	PR 45.637	3	100	Tissu ouvert	VALAMBRAY CLEVILLE MEZIDON VALLEE D'AUGE MOULT-CHICHEBOVILLE
RD 613.40	PR 45.637	PR 47.541	3	100	Tissu ouvert	VALAMBRAY MOULT-CHICHEBOVILLE ARGENCES
RD 613.41	PR 47.541	PR 48.076	3	100	Tissu ouvert	MOULT-CHICHEBOVILLE
RD 613.42	PR 48.076	PR 48.272	3	100	Tissu ouvert	MOULT-CHICHEBOVILLE
RD 613.43	PR 48.272	PR 49.060	3	100	Tissu ouvert	MOULT-CHICHEBOVILLE ARGENCES
RD 613.44	PR 49.060	PR 49.377	3	100	Tissu ouvert	MOULT-CHICHEBOVILLE ARGENCES
RD 613.45	PR 49.377	PR 50.470	3	100	Tissu ouvert	ARGENCES MOULT-CHICHEBOVILLE VIMONT
RD 613.46	PR 50.470	PR 51.210	4	30	Tissu ouvert	ARGENCES

Nom de l'infrastructure routière (par tronçons)	Débutant	Finissant	Catégorie de l'infrastructure	Largeur des secteurs affectés par le bruit	Type de tissu	Communes concernées
						MOULT-CHICHEBOVILLE VIMONT
RD 613.47	PR 51.210	PR 52.600	4	30	Tissu ouvert	BELLENGREVILLE VIMONT
RD 613.48	PR 52.600	PR 53.745	2	250	Tissu ouvert	BELLENGREVILLE FRENOUVILLE VIMONT
RD 613.49	PR 53.745	PR 55.181	2	250	Tissu ouvert	BELLENGREVILLE CAGNY FRENOUVILLE VIMONT
RD 613.50	PR 55.181	PR 55.631	3	100	Tissu ouvert	CAGNY FRENOUVILLE
RD 613.51	PR 55.631	PR 57.040	3	100	Tissu ouvert	CAGNY
RD 613.52	PR 57.040	PR 58.214	2	250	Tissu ouvert	CAGNY MONDEVILLE
RD 613.53	PR 58.214	PR 59.265	3	100	Tissu ouvert	CAGNY MONDEVILLE
RD 613.54	PR 59.265	PR 59.400	3	100	Tissu ouvert	CAGNY MONDEVILLE
RD 613.55	PR 59.400	PR 60.592 (périphérique)	3	100	Tissu ouvert	MONDEVILLE CAGNY
RD 613.56	PR 60.592 (périphérique)	PR 62.570 (limite Caen)	3	100	Tissu ouvert	CAEN MONDEVILLE
RD 613.57	PR 73.000 (Carrefour RN13)	PR 74.840	4	30	Tissu ouvert	ROTS CARPIQUET
RD 613.58	PR 74.840	PR 76.135	3	100	Tissu ouvert	THUE ET MUE ROTS
RD 613.59	PR 76.135	PR 78.233 (Carrefour N13)	3	100	Tissu ouvert	THUE ET MUE ROTS
RD 613.60	PR 87.800	PR 88.469	3	100	Tissu ouvert	NONANT SAINT-MARTIN-DES-ENTREES VAUX-SUR-SEULLES
RD 613.61	PR 88.469	PR 90.400	3	100	Tissu ouvert	BAYEUX SAINT-MARTIN-DES-ENTREES VAUX-SUR-SEULLES
RD 613.62	PR 90.400	PR 91.165	3	100	Tissu ouvert	BAYEUX SAINT-MARTIN-DES-ENTREES SAINT-VIGOR-LE-GRAND
RD 613.63	PR 91.165	PR 91.475 (Rd pt Eisenhower)	3	100	Tissu ouvert	BAYEUX SAINT-VIGOR-LE-GRAND
RD 613.64	PR 91.475 (Rd pt Eisenhower)	PR 91.685	4	30	Tissu ouvert	BAYEUX SAINT-VIGOR-LE-GRAND
RD 613.65	PR 91.685	PR 92.256	4	30	Tissu ouvert	BAYEUX SAINT-VIGOR-LE-GRAND
RD 613.66	PR 92.256	PR 93.450	4	30	Tissu ouvert	BAYEUX
RD 613.67	PR 93.450	PR 93.775(Ave Vallée des Prés)	4	30	Tissu ouvert	BAYEUX
RD 613.68	PR 93.775 (Ave Vallée des Prés)	PR 95.107 (Rd pt de Vaucelles)	4	30	Tissu ouvert	BAYEUX SAINT-VIGOR-LE-GRAND VAUCELLES
RD 613.69	PR 95.107 (Rd pt de Vaucelles)	PR 95.332	4	30	Tissu ouvert	BAYEUX VAUCELLES
RD 613.70	PR 95.332	PR 96.241	3	100	Tissu ouvert	BAYEUX VAUCELLES

Nom de l'infrastructure routière (par tronçons)	Débutant	Finissant	Catégorie de l'infrastructure	Largeur des secteurs affectés par le bruit	Type de tissu	Communes concernées
						BARBEVILLE
RD 613.71	PR 96.241	PR 96.797	4	30	Tissu ouvert	BARBEVILLE CUSSY VAUCELLES
RD 613.72	PR 96.797	PR 98.579	3	100	Tissu ouvert	CUSSY TOUR-EN-BESSIN VAUCELLES
RD 613.73	PR 122.560 (Carrefour D514 D124)	PR 123.400	4	30	Tissu ouvert	OSMANVILLE
RD 613.74	PR 123.400	PR 124.000	3	100	Tissu ouvert	OSMANVILLE SIGNY-SUR-MER
RD 613.75	PR 124.000	PR 124.490	4	30	Tissu ouvert	SIGNY-SUR-MER OSMANVILLE
RD 613.76	PR 124.490	PR 126.287 (Carrefour D197)	1	300	Tissu ouvert	SIGNY-SUR-MER OSMANVILLE
RD 613A.01	PR 16.500	PR 17.160	4	30	Tissu ouvert	LISIEUX SAINT-DESIR
RD 613A.02	PR 17.160	PR 17.950	3	100	Tissu ouvert	SAINT-DESIR LISIEUX
RD 613A.03	PR 17.950	PR 19.380	3	100	Tissu ouvert	SAINT-DESIR
RD 62.01	RP La Bergerie	LIMITE TOUQUES	3	100	Tissu ouvert	CRICQUEBOEUF PENNEDEPIE SAINT-GATIEN-DES-BOIS TOUQUES TROUVILLE-SUR-MER VILLERVILLE
RD 62.02	LIMITE TOUQUES	RD 74 (nouvelle)	3	100	Tissu ouvert	CRICQUEBOEUF SAINT-GATIEN-DES-BOIS TOUQUES TROUVILLE-SUR-MER VILLERVILLE
RD 63	PR 0.000 (Carrefour D568)	PR 0735 (Carrefour D129)	4	30	Tissu ouvert	FALAISE
RD 658.01	PR 0.000 LIMITE ORNE	PR 4.900	3	100	Tissu ouvert	LA HOGUETTE LA HOGUETTE
RD 658.02	PR 4.900	PR 5.640 lieu dit « ST CLAIR"	3	100	Tissu ouvert	FALAISE LA HOGUETTE SAINT-PIERRE-DU-BU
RD 658.03	PR 5.640	PR 6.663 (Carrefour RD658A)	3	100	Tissu ouvert	FALAISE LA HOGUETTE SAINT-PIERRE-DU-BU
RD 658.04	PR 7.930 (Carrefour D63)	PR 10.260	4	30	Tissu ouvert	AUBIGNY FALAISE
RD 658.05	PR 10.260	PR 10.517 (Carrefour N158)	3	100	Tissu ouvert	AUBIGNY FALAISE
RD 658A.01	PR 6.663 (Carrefour RD658)	PR 7.700 (Carrefour RD509)	3	100	Tissu ouvert	FALAISE SAINT-MARTIN-DE-MIEUX SAINT-PIERRE-DU-BU
RD 658A.02	PR 7.700 (Carrefour RD509)	Échangeur RN158	3	100	Tissu ouvert	FALAISE SAINT-MARTIN-DE-MIEUX SAINT-PIERRE-DU-BU
RD 674:01	PR 0.000	PR 1.688	3	100	Tissu ouvert	SOULEUVRE-EN-BOCAGE VIRE-NORMANDIE
RD 674:02	PR 1.688	PR 2.600	3	100	Tissu ouvert	SOULEUVRE-EN-BOCAGE VIRE-NORMANDIE
RD 674:03	PR 2.600	PR 2.953	3	100	Tissu ouvert	SOULEUVRE-EN-BOCAGE

Nom de l'infrastructure routière (par tronçons)	Débutant	Finissant	Catégorie de l'infrastructure	Largeur des secteurs affectés par le bruit	Type de tissu	Communes concernées
						VIRE-NORMANDIE
RD 674.04	PR 2.953	PR 3.510	4	30	Tissu ouvert	SOULEUVRE-EN-BOCAGE VIRE-NORMANDIE
RD 674.05	PR 3.510	PR 3.709	3	100	Tissu ouvert	SOULEUVRE-EN-BOCAGE
RD 674.06	PR 3.709	PR 6.103	3	100	Tissu ouvert	SOULEUVRE-EN-BOCAGE
RD 674.07	PR 6.103	PR 6.560	4	30	Tissu ouvert	SOULEUVRE-EN-BOCAGE
RD 674.08	PR 6.560	PR 9.596	3	100	Tissu ouvert	SOULEUVRE-EN-BOCAGE
RD 674.09	PR 9.596	PR 10.700	3	100	Tissu ouvert	SOULEUVRE-EN-BOCAGE
RD 674.10	PR 10.700	PR 11.450	4	30	Tissu ouvert	SOULEUVRE-EN-BOCAGE
RD 674.11	PR 11.450	PR 12.453	3	100	Tissu ouvert	SOULEUVRE-EN-BOCAGE
RD 674.12	PR 12.453	PR 12.933	3	100	Tissu ouvert	SOULEUVRE-EN-BOCAGE
RD 674.13	PR 12.933	PR 13.463 (limite département)	3	100	Tissu ouvert	SOULEUVRE-EN-BOCAGE
RD 675.03	PR 2.020	PR 2.500	3	100	Tissu ouvert	SAINT-BENOIT-D'HEBERTOT
RD 675.04	PR 2.500	PR 3.672	3	100	Tissu ouvert	SAINT-BENOIT-D'HEBERTOT
RD 675.05	PR 3.672	PR 4.218	4	30	Tissu ouvert	SAINT-BENOIT-D'HEBERTOT
RD 675.06	PR 4.218	PR 5.100	3	100	Tissu ouvert	SAINT-ANDRE-D'HEBERTOT SAINT-BENOIT-D'HEBERTOT SURVILLE VIEUX-BOURG
RD 675.07	PR 5.100	PR 5.413	3	100	Tissu ouvert	SAINT-ANDRE-D'HEBERTOT SAINT-BENOIT-D'HEBERTOT SURVILLE VIEUX-BOURG
RD 675.08	PR 5.413	PR 5.954	3	100	Tissu ouvert	SAINT-ANDRE-D'HEBERTOT SAINT-BENOIT-D'HEBERTOT SURVILLE VIEUX-BOURG
RD 675.09	PR 5.954	PR 10.179	3	100	Tissu ouvert	PONT-L'EVEQUE SAINT-ANDRE-D'HEBERTOT SAINT-JULIEN-SUR-CALONNE SURVILLE
RD 675.10	PR 10.179	PR 10.584	3	100	Tissu ouvert	PONT-L'EVEQUE SURVILLE
RD 675.11	PR 10.584 (Limite d'aggl)	PR 10.966 (Place du Calvaire)	3	100	Rue en U	PONT-L'EVEQUE SURVILLE
RD 675.12	PR 10.966 (Place du Calvaire)	PR 11.185 (Carrefour rue de la Gare)	3	100	Rue en U	PONT-L'EVEQUE
RD 675.13	PR 11.185 (Carrefour rue de la Gare)	PR 11.451 (Carrefour rue Ménars)	3	100	Rue en U	PONT-L'EVEQUE
RD 675.14	PR 11.451 (Carrefour rue Ménars)	PR 11.817 (Carrefour rue Brossard)	3	100	Rue en U	PONT-L'EVEQUE
RD 675.15	PR 11.817 (Carrefour rue Brossard)	PR 12.074 (Carrefour rue de Beaumont)	3	100	Rue en U	PONT-L'EVEQUE
RD 675.16	PR 12.074 (Carrefour rue de Beaumont)	PR 12.211	3	100	Rue en U	PONT-L'EVEQUE
RD 675.17	PR 12.211	PR 12.478 (Limite d'aggl)	3	100	Rue en U	PONT-L'EVEQUE
RD 675.18	PR 12.478	PR 14.000	3	100	Tissu ouvert	PONT-L'EVEQUE REUX SAINT-HYMER
RD 675.19	PR 14.000	PR 14.885	3	100	Tissu ouvert	PONT-L'EVEQUE REUX SAINT-HYMER
RD 675.20	PR 14.885	PR 16.216	3	100	Tissu ouvert	BEAUMONT-EN-AUGE CLARBEC REUX SAINT-HYMER
RD 675.21	PR 16.216	PR 16.803	3	100	Tissu ouvert	BEAUMONT-EN-AUGE CLARBEC REUX

Nom de l'infrastructure routière (par tronçons)	Débutant	Finissant	Catégorie de l'infrastructure	Largeur des secteurs affectés par le bruit	Type de tissu	Communes concernées
RD 675.22	PR 16.803	PR 18.390	3	100	Tissu ouvert	BEAUMONT-EN-AUGE CLARBEC DRUBEC
RD 675.23	PR 18.390	PR 19.000	3	100	Tissu ouvert	BEAUMONT-EN-AUGE CLARBEC DRUBEC
RD 675.24	PR 19.000	PR 20.182	3	100	Tissu ouvert	BEAUMONT-EN-AUGE DRUBEC GLANVILLE
RD 675.25	PR 20.182	PR 21.000	3	100	Tissu ouvert	BEAUMONT-EN-AUGE BOURGEAUVILLE GLANVILLE
RD 675.26	PR 21.000	PR 21.300	3	100	Tissu ouvert	ANNEBAULT BOURGEAUVILLE GLANVILLE
RD 675.27	PR 21.300	PR 21.930	3	100	Tissu ouvert	ANNEBAULT BOURGEAUVILLE
RD 675.28	PR 21.930	PR 22.375	3	100	Tissu ouvert	ANNEBAULT BOURGEAUVILLE
RD 675.29	PR 22.375	PR 22.900	4	30	Tissu ouvert	ANNEBAULT BOURGEAUVILLE
RD 675.30	PR 22.900	PR 23.700	3	100	Tissu ouvert	ANNEBAULT
RD 675.31	PR 23.700	PR 24.520	3	100	Tissu ouvert	ANNEBAULT BRANVILLE DANESTAL
RD 675.32	PR 24.520	PR 25.180	3	100	Tissu ouvert	ANNEBAULT DANESTAL
RD 675.33	PR 25.180	PR 25.820	4	30	Tissu ouvert	CRESSEVEUILLE DANESTAL
RD 675.34	PR 25.820	PR 27.920	3	100	Tissu ouvert	ANGERVILLE CRESSEVEUILLE DANESTAL HEULAND SAINT-LEGER-DUBOSQ
RD 675.35	PR 27.920	PR 29.645	3	100	Tissu ouvert	ANGERVILLE CRESSEVEUILLE DOZULE HEULAND SAINT-LEGER-DUBOSQ
RD 675.36	PR 29.645	PR 30.000	3	100	Tissu ouvert	ANGERVILLE DOZULE SAINT-LEGER-DUBOSQ
RD 675.37	PR 30.000	PR 30.430 (Carrefour D142)	4	30	Tissu ouvert	DOZULE ANGERVILLE SAINT-LEGER-DUBOSQ
RD 675.38	PR 30.430 (Carrefour D142)	PR 30.730	3	100	Rue en U	DOZULE SAINT-LEGER-DUBOSQ
RD 675.39	PR 30.730	PR 30.916	3	100	Rue en U	DOZULE
RD 675.40	PR 30.916	PR 31.000	3	100	Rue en U	DOZULE
RD 675.41	PR 31.000	PR 31.130	4	30	Tissu ouvert	DOZULE
RD 675.42	PR 31.130	PR 31.236 (Carrefour ave M. d'Ornano)	4	30	Tissu ouvert	DOZULE
RD 675.43	PR 31.236 (Carrefour ave M. d'Ornano)	PR 31.513 (Limite d'agglo)	4	30	Tissu ouvert	DOZULE CRICQUEVILLE-EN-AUGE

Nom de l'infrastructure routière (par tronçons)	Débutant	Finissant	Catégorie de l'infrastructure	Largeur des secteurs affectés par le bruit	Type de tissu	Communes concernées
						PUTOT-EN-AUGE
RD 675.44	PR 31.513	PR 31.670	3	100	Tissu ouvert	CRICQUEVILLE-EN-AUGE DOZULE PUTOT-EN-AUGE
RD 675.45	PR 31.670	PR 33.700	3	100	Tissu ouvert	CRICQUEVILLE-EN-AUGE DOZULE GOUSTRANVILLE PUTOT-EN-AUGE
RD 675.46	PR 33.700	PR 34.000	3	100	Tissu ouvert	CRICQUEVILLE-EN-AUGE GOUSTRANVILLE PUTOT-EN-AUGE
RD 675.47	PR 34.000	PR 36.160	3	100	Tissu ouvert	BASSENEVILLE GOUSTRANVILLE PUTOT-EN-AUGE
RD 675.48	PR 36.160	PR 37.000	4	30	Tissu ouvert	BASSENEVILLE GOUSTRANVILLE
RD 675.49	PR 37.000	PR 39.100	3	100	Tissu ouvert	BASSENEVILLE SAINT-SAMSON
RD 675.50	PR 39.100	PR 40.800	3	100	Tissu ouvert	BASSENEVILLE SAINT-SAMSON
RD 675.51	PR 40.800	PR 41.400	4	30	Tissu ouvert	SAINT-SAMSON TROARN
RD 675.52	PR 41.400	PR 42.000	3	100	Tissu ouvert	SAINT-SAMSON TROARN
RD 675.53	PR 42.000	PR 42.630	4	30	Tissu ouvert	TROARN
RD 675.54	PR 42.630	PR 43.285	3	100	Tissu ouvert	TROARN
RD 675.55	PR 43.285	PR 44.590	3	100	Tissu ouvert	BANNEVILLE-LA-CAMPAGNE SANNERVILLE TROARN
RD 675.56	PR 44.590	PR 45.300	3	100	Tissu ouvert	BANNEVILLE-LA-CAMPAGNE SANNERVILLE TROARN
RD 675.57	PR 45.300	PR 46.050	4	30	Tissu ouvert	BANNEVILLE-LA-CAMPAGNE SANNERVILLE
RD 675.58	PR 46.050	PR 48.423	3	100	Tissu ouvert	BANNEVILLE-LA-CAMPAGNE DEMOUVILLE SANNERVILLE
RD 675.59	PR 48.423	PR 49.208	3	100	Tissu ouvert	BANNEVILLE-LA-CAMPAGNE DEMOUVILLE SANNERVILLE
RD 675.60	PR 49.208	PR 49.900	3	100	Tissu ouvert	DEMOUVILLE GIBERVILLE
RD 675.61	PR 49.900	PR 50.264	3	100	Tissu ouvert	GIBERVILLE DEMOUVILLE
RD 675.62	PR 50.264	PR 51.450	3	100	Tissu ouvert	GIBERVILLE MONDEVILLE
RD 675.63	PR 51.450 (Carrefour RD 403)	PR 54.000 (limite Caen)	4	30	Tissu ouvert	CAEN GIBERVILLE MONDEVILLE
RD 675.64	PR 57.300	PR 57.600	1	300	Tissu ouvert	BRETTEVILLE-SUR-ODON ETERVILLE VERSON
RD 675.65	PR 57.600	PR 58.170	3	100	Tissu ouvert	BRETTEVILLE-SUR-ODON ETERVILLE

Nom de l'infrastructure routière (par tronçons)	Débutant	Finissant	Catégorie de l'infrastructure	Largeur des secteurs affectés par le bruit	Type de tissu	Communes concernées
						VERSON
RD 675.66	PR 58.170	PR 60.854	4	30	Tissu ouvert	VERSON BRETTEVILLE-SUR-ODON ETERVILLE FONTAINE-ETOUPEFOUR MOUEN
RD 675.67	PR 60.854	PR 61.067	3	100	Tissu ouvert	MOUEN VERSON FONTAINE-ETOUPEFOUR
RD 675.68	PR 61.067	PR 61.283	3	100	Tissu ouvert	MOUEN VERSON FONTAINE-ETOUPEFOUR
RD 675.69	PR 61.067	PR 62.1026	4	30	Tissu ouvert	MOUEN TOURVILLE-SUR-ODON VERSON
RD 675.70	PR 62.1026	PR 63.518	4	30	Tissu ouvert	MOUEN MONDRAINVILLE TOURVILLE-SUR-ODON
RD 675.71	PR 74.970	PR 75.307	3	100	Tissu ouvert	VILLERS-BOCAGE EPINAY-SUR-ODON
RD 675.72	PR 75.307	PR 76.910	4	30	Tissu ouvert	VILLERS-BOCAGE
RD 675.73	A84	RD 217	3	100	Tissu ouvert	EPINAY-SUR-ODON PARFOURU-SUR-ODON VILLERS-BOCAGE VILLY-BOCAGE
RD 677.01	PR 0.000 (Place du calvaire)	PR 0.335 (Carrefour RD579)	3	100	Rue en U	PONT-L'EVEQUE
RD 677.02	PR 0.335 (Carrefour RD579)	PR 0.580	3	100	Rue en U	PONT-L'EVEQUE
RD 677.03	PR 0.580	PR 2.951	3	100	Tissu ouvert	PONT-L'EVEQUE SAINT-MARTIN-AUX-CHARTRAINS
RD 677.04	PR 2.951	PR 3.436	3	100	Tissu ouvert	PONT-L'EVEQUE SAINT-MARTIN-AUX-CHARTRAINS
RD 677.05	PR 3.436	PR 4.190	4	30	Tissu ouvert	PONT-L'EVEQUE SAINT-MARTIN-AUX-CHARTRAINS
RD 677.06	PR 4.190	PR 4.774	3	100	Tissu ouvert	CANAPVILLE SAINT-MARTIN-AUX-CHARTRAINS
RD 677.07	PR 4.774	PR 5.157	3	100	Tissu ouvert	CANAPVILLE SAINT-MARTIN-AUX-CHARTRAINS
RD 677.08	PR 5.157	PR 6.100	4	30	Tissu ouvert	BONNEVILLE-SUR-TOUQUES CANAPVILLE SAINT-MARTIN-AUX-CHARTRAINS
RD 677.09	PR 6.100	PR 6.589	3	100	Tissu ouvert	BONNEVILLE-SUR-TOUQUES CANAPVILLE
RD 677.10	PR 6.589	PR 7.733	3	100	Tissu ouvert	BONNEVILLE-SUR-TOUQUES CANAPVILLE
RD 677.11	PR 7.733	PR 8.623	3	100	Tissu ouvert	BONNEVILLE-SUR-TOUQUES SAINT-ARNOULT TOUQUES
RD 677.12	PR 8.623	PR 9.171	4	30	Tissu ouvert	BONNEVILLE-SUR-TOUQUES SAINT-ARNOULT TOUQUES
RD 677.13	PR 9.171	PR 10.484	4	30	Tissu ouvert	DEAUVILLE BONNEVILLE-SUR-TOUQUES SAINT-ARNOULT TOUQUES
RD 677.14	PR 10.484	PR 11.645	4	30	Tissu ouvert	DEAUVILLE

Nom de l'infrastructure routière (par tronçons)	Débutant	Finissant	Catégorie de l'infrastructure	Largeur des secteurs affectés par le bruit	Type de tissu	Communes concernées
						TOUQUES TROUVILLE-SUR-MER
RD 7.01	PR 1.600	PR 3.337	4	30	Tissu ouvert	CAEN EPRON HEROUVILLE-SAINT-CLAIR
RD 7.02	PR 3.337	PR 3.500	3	100	Tissu ouvert	CAEN EPRON
RD 7.03	PR 3.500	PR 4.096	2	250	Tissu ouvert	BIEVILLE-BEUVILLE CAEN CAMBES-EN-PLAINE
RD 7.04	PR 4.096	PR 5.100	2	250	Tissu ouvert	BIEVILLE-BEUVILLE CAMBES-EN-PLAINE EPRON MATHIEU
RD 7.05	PR 5.100	PR 7.400	2	250	Tissu ouvert	ANISY BIEVILLE-BEUVILLE CAMBES-EN-PLAINE MATHIEU
RD 7.06	PR 7.400	PR 7.800	2	250	Tissu ouvert	ANISY MATHIEU
RD 7.07	PR 7.800	PR 9.800 (cf D404)	2	250	Tissu ouvert	ANISY COLOMBY-ANGUERNY CRESSERONS DOUVRES-LA-DELIVRANDE MATHIEU PLUMETOT
RD 7.08	PR 9.800 (cf D404)	PR 13.000	3	100	Tissu ouvert	CRESSERONS DOUVRES-LA-DELIVRANDE LANGRUNE-SUR-MER LUC-SUR-MER MATHIEU PLUMETOT
RD 7.09	PR 13.000	PR 13.846	4	30	Tissu ouvert	DOUVRES-LA-DELIVRANDE LANGRUNE-SUR-MER LUC-SUR-MER
RD 7.10	PR 13.846	PR 15.500	3	100	Tissu ouvert	LANGRUNE-SUR-MER LUC-SUR-MER SAINT-AUBIN-SUR-MER
RD 7.11	PR 15.452	PR 17.200	4	30	Tissu ouvert	BERNIERES-SUR-MER LANGRUNE-SUR-MER SAINT-AUBIN-SUR-MER
RD 7.12	PR 17.200	PR 17.900 (cf D78)	3	100	Tissu ouvert	BERNIERES-SUR-MER SAINT-AUBIN-SUR-MER
RD 74.01	PR 0.000 (Carrefour D513)	PR 1.084	4	30	Tissu ouvert	TROUVILLE-SUR-MER DEAUVILLE TOUQUES
RD 74.02	PR 0.085 (Carrefour D74A)	PR 1.084	3	100	Tissu ouvert	TOUQUES TROUVILLE-SUR-MER SAINT-GATIEN-DES-BOIS
RD 74.03	RD 579	RUE DES BOUTONS D'OR	3	100	Tissu ouvert	SAINT-GATIEN-DES-BOIS
RD 74.04	RUE DES BOUTONS D'OR	RD 288	4	30	Tissu ouvert	SAINT-GATIEN-DES-BOIS
RD 74.05	RD 288	LIMITE TOUQUES	3	100	Tissu ouvert	SAINT-GATIEN-DES-BOIS TOUQUES
RD 74.06	LIMITE TOUQUES	RD 62	4	30	Tissu ouvert	SAINT-GATIEN-DES-BOIS TOUQUES

Nom de l'infrastructure routière (par tronçons)	Débutant	Finissant	Catégorie de l'infrastructure	Largeur des secteurs affectés par le bruit	Type de tissu	Communes concernées
						TROUVILLE-SUR-MER
RD 74A	PR 0.000 (limite commune)	PR 0.687 (Carrefour D74)	4	30	Tissu ouvert	TOUQUES TROUVILLE-SUR-MER DEAUVILLE
RD 79.01	PR 2.200	PR 2.500	4	30	Tissu ouvert	CAEN SAINT-CONTEST
RD 79.02	PR 2.500	PR 3.800	3	100	Tissu ouvert	CAEN CAMBES-EN-PLAINE SAINT-CONTEST
RD 79.03	PR 3.800	PR 5.900	3	100	Tissu ouvert	CAMBES-EN-PLAINE SAINT-CONTEST VILLONS-LES-BUISSONS ANISY
RD 79.04	PR 5.900	PR 6.500	3	100	Tissu ouvert	ANISY CAMBES-EN-PLAINE VILLONS-LES-BUISSONS
RD 79.05	PR 6.500	PR 7.950	3	100	Tissu ouvert	ANISY COLOMBY-ANGUERNY VILLONS-LES-BUISSONS
RD 79.06	PR 7.950	PR 8.500	3	100	Tissu ouvert	ANISY COLOMBY-ANGUERNY
RD 79.07	PR 8.500	PR 9.460	4	30	Tissu ouvert	COLOMBY-ANGUERNY DOUVRES-LA-DELIVRANDE
RD 79.08	PR 9.460	PR 10.050	3	100	Tissu ouvert	BASLY COLOMBY-ANGUERNY DOUVRES-LA-DELIVRANDE
RD 79.09	PR 10.050	PR 10.500	3	100	Tissu ouvert	BASLY COLOMBY-ANGUERNY DOUVRES-LA-DELIVRANDE
RD 79.10	PR 10.500	PR 11.850	4	30	Tissu ouvert	BASLY BENY-SUR-MER
RD 79.11	PR 11.850	PR 12.500	3	100	Tissu ouvert	BASLY BENY-SUR-MER
RD 79.12	PR 12.500	PR 13.600	4	30	Tissu ouvert	BENY-SUR-MER
RD 79.13	PR 13.600	PR 14.200 (Carrefour D35)	3	100	Tissu ouvert	BENY-SUR-MER COURSEULLES-SUR-MER
RD 79.14	PR 14.200 (Carrefour D35)	PR 16.746 (Carrefour D170)	3	100	Tissu ouvert	BENY-SUR-MER COURSEULLES-SUR-MER
RD 79.15	PR 16.746 (Carrefour D170)	PR 17.456 (Carrefour D12)	4	30	Tissu ouvert	COURSEULLES-SUR-MER GRAYE-SUR-MER
RD 7B	PR 17.900 (cf D7)	PR 18.167 (cf D514)	4	30	Tissu ouvert	BERNIERES-SUR-MER
RD 8.01	Cf bretelle périphérique	PR 3.207 (cf RD147)	3	100	Tissu ouvert	ETERVILLE LOUVIGNY MALTOT
RD 8.02	PR 3.207 (cf RD147)	PR 4.783	3	100	Tissu ouvert	FONTAINE-ETOUPEFOUR MALTOT
RD 8.03	PR 4.783	PR 5.472 (cf RD39)	3	100	Tissu ouvert	ETERVILLE FONTAINE-ETOUPEFOUR MALTOT
RD 8.04	PR 5.472 (cf RD39)	PR 5.660	3	100	Tissu ouvert	FONTAINE-ETOUPEFOUR MALTOT
RD 8.05	PR 5.660	PR 6.783	3	100	Tissu ouvert	BARON-SUR-ODON ESQUAY-NOTRE-DAME FONTAINE-ETOUPEFOUR MALTOT

Nom de l'infrastructure routière (par tronçons)	Débutant	Finissant	Catégorie de l'infrastructure	Largeur des secteurs affectés par le bruit	Type de tissu	Communes concernées
						VIEUX
RD 8.06	PR 6.783	PR 7.713	3	100	Tissu ouvert	BARON-SUR-ODON ESQUAY-NOTRE-DAME FONTAINE-ETOUPEFOUR VIEUX
RD 8.07	PR 7.713	PR 8.192	3	100	Tissu ouvert	BARON-SUR-ODON ESQUAY-NOTRE-DAME
RD 8.08	PR 8.192	PR 8.478	4	30	Tissu ouvert	BARON-SUR-ODON ESQUAY-NOTRE-DAME
RD 8.09	PR 8.478	PR 9.132	3	100	Tissu ouvert	BARON-SUR-ODON ESQUAY-NOTRE-DAME EVRECY GAVRUS
RD 8.11	PR 9.132	PR 9.996	3	100	Tissu ouvert	BARON-SUR-ODON ESQUAY-NOTRE-DAME EVRECY GAVRUS
RD 8.12	PR 9.996	PR 11.754	4	30	Tissu ouvert	EVRECY
RD 83.01	RD 7	RD 35	4	30	Tissu ouvert	DOUVRES-LA-DELIVRANDE LANGRUNE-SUR-MER LUC-SUR-MER
RD 83.02	RD 35	RD 84	3	100	Tissu ouvert	DOUVRES-LA-DELIVRANDE LANGRUNE-SUR-MER
RD 84	PR 5.110 (Carrefour D514)	PR 8.120 (Carrefour D514)	4	30	Tissu ouvert	OUISTREHAM
RD 89.01	RD 230	LIMITE CASTINE	4	30	Tissu ouvert	BOURGUEBUS CASTINE-EN-PLAINE SOLIERES
RD 89.02	LIMITE CASTINE	RD 120	3	100	Tissu ouvert	BOURGUEBUS CASTINE-EN-PLAINE SOLIERES
RD 9.01	PR 0.000	PR 2.200	3	100	Tissu ouvert	BRETTEVILLE-SUR-ODON CAEN CARPIQUET
RD 9.02	PR 2.200	PR 4.100	4	30	Tissu ouvert	CARPIQUET
RD 9.03	PR 4.100	PR 4.454	3	100	Tissu ouvert	CARPIQUET SAINT-MANVIEU-NORREY
RD 9.04	PR 4.454	PR 4.956	3	100	Tissu ouvert	CARPIQUET SAINT-MANVIEU-NORREY
RD 9.05	PR 4.956	PR 5.200	4	30	Tissu ouvert	CARPIQUET SAINT-MANVIEU-NORREY
RD 9.06	PR 5.200	PR 5.620	4	30	Tissu ouvert	SAINT-MANVIEU-NORREY
RD 9.07	PR 5.620	PR 6.000	3	100	Tissu ouvert	SAINT-MANVIEU-NORREY
RD 9.08	PR 6.000	PR 7.638	3	100	Tissu ouvert	THUE ET MUE
RD 9.09	PR 7.638	PR 10.840	3	100	Tissu ouvert	THUE ET MUE FONTENAY-LE-PESNEL SAINT-MANVIEU-NORREY
RD 9.10	Route de Villers	Route de Juvigny	4	30	Tissu ouvert	JUVIGNY-SUR-SEULLES TILLY-SUR-SEULLES
RD 958-33	PR 34+000	PR 35+797	3	100	Tissu ouvert	LA HOGUETTE
RD 9A	Carrefour rue du Gal Moulin	Échangeur Périphérique	4	30	Tissu ouvert	CAEN CARPIQUET SAINT-GERMAIN-LA-BLANCHE-HERBE BRETTEVILLE-SUR-ODON

Nom de l'infrastructure routière (par tronçons)	Débutant	Finissant	Catégorie de l'infrastructure	Largeur des secteurs affectés par le bruit	Type de tissu	Communes concernées
VOIES COMMUNALES						
AVENUE DE COURSEULLES,01	Rue du Magasin à poudre	Rue Besnières	4	30	Tissu ouvert	CAEN
AVENUE DU 19 MARS 1962,01	Avenue Gen. Laperrine	Bd Victor Hugo	4	30	Tissu ouvert	CAEN FLEURY-SUR-ORNE IFS
AVENUE DU HAUT CREPON,01	RD 60	Bd Grande Delle	4	30	Tissu ouvert	HEROUVILLE-SAINT-CLAIR
AVENUE DU MARECHAL MONTGOMERY,01	Rue des Roquemonts	Ave. Maréchal de Lattre de T.	4	30	Tissu ouvert	CAEN SAINT-CONTEST
AVENUE 6 JUIN.1	Limite St Désir	Carrefour bd Ste Anne	3	100	Tissu ouvert	LISIEUX SAINT-DESIR
AVENUE MARECHAL DE LATTRE DE TASSIGNY,01	Avenue de Courseulles	Avenue du Maréchal Montgomery	4	30	Tissu ouvert	CAEN SAINT-CONTEST
AVENUE ALBERT SOREL.1	bd Yves Guillou	place Guillouard	4	30	Tissu ouvert	CAEN
AVENUE ALBERT SOREL.2	place Guillouard	place Fontette	3	100	Tissu ouvert	CAEN
AVENUE AMIRAL MOUNTBATTEN.1	bd Mal Juin	ave Dempsey	4	30	Tissu ouvert	CAEN SAINT-CONTEST
AVENUE AMIRAL MOUNTBATTEN.2	ave Dempsey	rue de Rosel	4	30	Tissu ouvert	CAEN
AVENUE CAPITAIN G. GUYNEMER:1	ave charlotte Corday	rue Victor Lépine	4	30	Tissu ouvert	CAEN
AVENUE CAPITAIN G. GUYNEMER:2	rue Victor Lépine	ave Albert 1er	5	10	Tissu ouvert	CAEN
AVENUE CAPITAIN G. GUYNEMER:3	ave Albert 1er	rue de Falaise	4	30	Tissu ouvert	CAEN
AVENUE CHARLEMAGNE	ave G. Pompidou	ave Henry Chéron	4	30	Tissu ouvert	CAEN BRETTEVILLE-SUR-ODON
AVENUE CROIX GUERIN	rue de Lébisey	rue de la Pigacière	4	30	Tissu ouvert	CAEN
AVENUE DE COURSEULLES.1	bd du Mal Juin	Weygand (échangeur)	4	30	Tissu ouvert	CAEN
AVENUE DE COURSEULLES.2	weygand (échangeur)	rue magasin a poudre	4	30	Tissu ouvert	CAEN
AVENUE DE CREULLY	bd Richemond	place Blot	4	30	Tissu ouvert	CAEN
AVENUE DE LA COTE DE NACRE	Cote de Nacre (échangeur)	ave N. Copernic	4	30	Tissu ouvert	CAEN
AVENUE DE LA LIBERATION	rue des Cordes	bd des Alliés	4	30	Tissu ouvert	CAEN
AVENUE DE PARIS.1	rond point de la Demi-Lune	bd Louis Barthou	4	30	Tissu ouvert	CAEN MONDEVILLE
AVENUE DE PARIS.2	bd Louis Barthou	limite Mondeville	4	30	Tissu ouvert	CAEN MONDEVILLE
AVENUE DE ROUEN/RD 675	rond point de la Demi-Lune	limite Mondeville	4	30	Tissu ouvert	CAEN MONDEVILLE
AVENUE DE TOURVILLE	pont de la Fonderie	rue de la Rochelle	4	30	Tissu ouvert	CAEN MONDEVILLE HEROUVILLE SAINT-CLAIR
AVENUE DE VERDUN	place Foch	rue Saint Jean	4	30	Rue en U	CAEN
AVENUE D'HARCOURT/RD 662A	bd Mal Lyautey	Limite Caen	4	30	Tissu ouvert	CAEN FLEURY-SUR-ORNE LOUVIGNY
AVENUE DU 6 JUIN.1	quai de Juillet	rue du Havre	5	10	Rue en U	CAEN
AVENUE DU 6 JUIN.1	Limite Saint-Désir	Cf Bd Ste Anne	3	100	Tissu ouvert	LISIEUX SAINT-DESIR
AVENUE DU 6 JUIN.2	rue du Havre	rue Guilbert	5	10	Rue en U	CAEN
AVENUE 6 JUIN.2	Carrefour bd Ste Anne	Carrefour rue Henry Cheron	3	100	Tissu ouvert	LISIEUX SAINT-DESIR

Nom de l'infrastructure routière (par tronçons)	Débutant	Finissant	Catégorie de l'infrastructure	Largeur des secteurs affectés par le bruit	Type de tissu	Communes concernées
AVENUE DU 6 JUIN.3	rue Guilbert	bd des Allies	5	10	Rue en U	CAEN
AVENUE DU CANADA	place du Canada	place St Martin	3	100	Rue en U	CAEN
AVENUE DU PROFESSEUR MORICE	ave de la côte de Nacre	ave du Prof Rousselot	3	100	Tissu ouvert	CAEN
AVENUE GENERAL HARRIS	Ave Bequerelle	ave Nicolas Copernic	4	30	Tissu ouvert	CAEN HEROUVILLE-SAINT-CLAIR
AVENUE GENERAL LAPERINE	limite Fleury sur Orne	ave Ch. de Foucauld	5	10	Tissu ouvert	CAEN FLEURY-SUR-ORNE IFS
AVENUE GEORGES CLEMENCEAU.1	échangeur Clémenceau	rue de la Hache	3	100	Tissu ouvert	CAEN HEROUVILLE-SAINT-CLAIR
AVENUE GEORGES CLEMENCEAU.2	rue de la Hache	rue de la Masse	4	30	Tissu ouvert	CAEN
AVENUE GEORGES CLEMENCEAU.3	rue de la Masse	place St Gilles	4	30	Tissu ouvert	CAEN
AVENUE GEORGES LEBRET	place de la Republique	bd Mal Leclerc	3	100	Rue en U	CAEN
AVENUE GRANDE CAVEE.1	Echangeur périphérique	Ave Parc St André	2	250	Tissu ouvert	CAEN HEROUVILLE-SAINT-CLAIR
AVENUE GRANDE CAVEE.2	Ave Parc St André	RD515	3	100	Tissu ouvert	HEROUVILLE-SAINT-CLAIR
AVENUE HENRY CHERON.1	rue du creux au Renard	ave Charlemagne	4	30	Tissu ouvert	BRETTEVILLE-SUR-ODON CAEN
AVENUE HENRY CHERON.2	ave Charlemagne	rue Mal Gallieni	4	30	Tissu ouvert	CAEN BRETTEVILLE-SUR-ODON
AVENUE HENRY CHERON.3	rue Mal Gallieni	rue Caponniere	3	100	Rue en U	CAEN
AVENUE Jean XXIII.1	Rd Pt de l'Esperance	Chemin Champ Remouleux	4	30	Tissu ouvert	LISIEUX BEUVILLERS HERMIVAL-LES-VAUX
AVENUE Jean XXIII.2	Chemin Champ Remouleux	Entrée Basilique	4	30	Tissu ouvert	LISIEUX
AVENUE NICOLAS COPERNIC	rue de Lebisey	ave de la Cote de Nacre	4	30	Tissu ouvert	CAEN HEROUVILLE-SAINT-CLAIR
AVENUE Parc St Andre	Ave de la Grande Cavée	RD 60	3	100	Tissu ouvert	CAEN HEROUVILLE-SAINT-CLAIR
AVENUE PERE CH. DE FOUCAULD.1	ave d'Harcourt	rue Gal Lapérine	4	30	Tissu ouvert	CAEN FLEURY-SUR-ORNE IFS LOUVIGNY
AVENUE PERE CH. DE FOUCAULD.2	ave Gal Gallieni	rue de l'Aviation	4	30	Tissu ouvert	CAEN FLEURY-SUR-ORNE IFS
AVENUE PROFESSEUR ANDRE MORICE,01	ave Prof. J Rosselot	Ave. Morice – double sens	3	100	Tissu ouvert	CAEN HEROUVILLE SAINT-CLAIR
AVENUE SAINTE THERESE.1	Place Jean Paul II	Carrefour rue du Dr Oury	4	30	Rue en U	LISIEUX
AVENUE SAINTE THERESE.2	Carrefour rue du Dr Oury	Entree Basilique	4	30	Rue en U	LISIEUX
BOULEVARD CARNOT	Carrefour rue Paul Banaston	Carrefour bd Duchesne Fournet	4	30	Tissu ouvert	LISIEUX
BOULEVARD DE SUFFOLK.01	RD 7	Limite Epron	4	30	Tissu ouvert	BIEVILLE-BEUVILLE CAMBES-EN-PLAINE EPRON
BOULEVARD DE SUFFOLK.02	Limite Epron	Limite Hérouville	4	30	Tissu ouvert	BIEVILLE-BEUVILLE EPRON HEROUVILLE SAINT-CLAIR
BOULEVARD DUCHESNE FOURNET	Carrefour Bd Oresme	Carrefour rue de Paris	3	100	Rue en U	LISIEUX
BOULEVARD J. D'ARC	Carrefour rue de Paris	Carrefour place Jean Paul II	3	100	Rue en U	LISIEUX
BOULEVARD LOUIS PASTEUR	Carrefour Ave du 6 Juin	Carrefour rue Paul Banaston	4	30	Tissu ouvert	LISIEUX

Nom de l'infrastructure routière (par tronçons)	Débutant	Finissant	Catégorie de l'infrastructure	Largeur des secteurs affectés par le bruit	Type de tissu	Communes concernées
						SAINT-DESIR
BOULEVARD ST ANNE.1	Carrefour Ave du 6 Juin	Carrefour rue d'Alençon	3	100	Rue en U	LISIEUX
BOULEVARD ST ANNE.2	Carrefour rue d'Alençon	Carrefour place Jean Paul II	3	100	Rue en U	LISIEUX
BOULEVARD DE RETHEL.1	ave R. Poincare	ave Ch. Cordey	4	30	Tissu ouvert	CAEN CORMELLES-LE-ROYAL MONDEVILLE
BOULEVARD DE RETHEL.2	ave Ch. Cordey	ave de Paris	4	30	Tissu ouvert	CAEN MONDEVILLE
BOULEVARD ANDRE DETOLLE.1	ave Henri Chéron	bd Georges Pompidou	3	100	Tissu ouvert	CAEN
BOULEVARD ANDRE DETOLLE.2	bd Georges Pompidou	rue de Bayeux	3	100	Tissu ouvert	CAEN
BOULEVARD ARISTIDE BRIAND	bd Y. Guillou	cours Ch.de Gaulle	3	100	Tissu ouvert	CAEN
BOULEVARD BERTRAND	place Guillouard	place Gambetta	4	30	Tissu ouvert	CAEN
BOULEVARD DE BREST	rue de Lébisey	bd du Gal Vanier	4	30	Tissu ouvert	CAEN
BOULEVARD DE L'ESPERANCE.01	rue des Frères Lumières	Rue de l'Industrie	4	30	Tissu ouvert	CORMELLES-LE-ROYAL
BOULEVARD DES ALLIES	quai Vendeuvre	ave de la Libération	4	30	Tissu ouvert	CAEN
BOULEVARD DES BALADAS.1	bd Yves Guillou	viaduc de la Cavée	3	100	Tissu ouvert	CAEN
BOULEVARD DES BALADAS.2	bd Yves Guillou	bd des Balladas	3	100	Tissu ouvert	CAEN
BOULEVARD DU PETIT VALLERENT.1	bd des Baladas	bd Y Guillou	4	30	Tissu ouvert	CAEN
BOULEVARD DU PETIT VALLERENT.2	bd des Baladas	bd petit Vallerent	3	100	Tissu ouvert	CAEN
BOULEVARD DUNOIS.1	bd Andre Détolle	ave de la 1ère Armée Française	3	100	Tissu ouvert	CAEN
BOULEVARD DUNOIS.2	ave de la 1ère Armée Française	bd Richemond	3	100	Tissu ouvert	CAEN
BOULEVARD GENERAL VANIER.1	ave de Brest	échangeur Pierre Heuzé	5	10	Tissu ouvert	CAEN HEROUVILLE SAINT-CLAIR
BOULEVARD GENERAL VANIER.2	échangeur Pierre Heuzé	ave de Brest	5	10	Tissu ouvert	CAEN HEROUVILLE SAINT-CLAIR
BOULEVARD GEORGES POMPIDOU.1	rond point d'Ornano	ave Charlemagne	4	30	Tissu ouvert	CAEN
BOULEVARD GEORGES POMPIDOU.2	ave Charlemagne	rue S.de Brazza	4	30	Tissu ouvert	CAEN BRETTEVILLE-SUR-ODON
BOULEVARD GEORGES POMPIDOU.3	rue S.de Brazza	rue du Gal Moulin	4	30	Tissu ouvert	CAEN BRETTEVILLE-SUR-ODON CARPIQUET SAINT-GERMAIN-LA-BLANCHE-HERBE
BOULEVARD HERBERT FOURNET.1	Carrefour RD406	Carrefour Chemin de la brasserie	3	100	Tissu ouvert	LISIEUX OUILLY-LE-VICOMTE
BOULEVARD HERBERT FOURNET.2	Carrefour Chemin de la brasserie	Carrefour allée de l'étoile	3	100	Tissu ouvert	LISIEUX
BOULEVARD HERBERT FOURNET.3	Carrefour allée de l'étoile	Carrefour bd Oresme	3	100	Rue en U	LISIEUX
BOULEVARD JEAN MOULIN.1	bd Richemond	échangeur Weygand	2	250	Tissu ouvert	CAEN
BOULEVARD JEAN MOULIN.2	échangeur Weygand	rue de la Girafe	3	100	Tissu ouvert	CAEN
BOULEVARD JEAN MOULIN.3	rue de la Girafe	bd Mal Juin	3	100	Tissu ouvert	CAEN
BOULEVARD LEROY	rond point demi-lune	bd Mal Lyautey	4	30	Tissu ouvert	CAEN
BOULEVARD LOUIS BARTHOU	ave de Paris	ave de Rouen	4	30	Tissu ouvert	CAEN MONDEVILLE
BOULEVARD MARECHAL LECLERC	place Gambetta	espl Tréhard	4	30	Tissu ouvert	CAEN
BOULEVARD MARECHAL LYAUTEY	ave d'Harcourt	rue de Falaise	4	30	Tissu ouvert	CAEN FLEURY-SUR-ORNE LOUVIGNY
BOULEVARD RAYMOND	rue de Falaise	rue michel Lasne	4	30	Tissu ouvert	CAEN

Nom de l'infrastructure routière (par tronçons)	Débutant	Finissant	Catégorie de l'infrastructure	Largeur des secteurs affectés par le bruit	Type de tissu	Communes concernées
POINCARE.1						CORMELLES-LE-ROYAL IFS
BOULEVARD RAYMOND POINCARE.2	rue michel Lasne	bd Rethel	4	30	Tissu ouvert	CAEN CORMELLES-LE-ROYAL MONDEVILLE
BOULEVARD RICHEMOND	db Gal Weygand	pace Dunois	3	100	Tissu ouvert	CAEN
BOULEVARD YVES GUILLOU.1	bd A.Détolle	rond point du Zénith	3	100	Tissu ouvert	CAEN
BOULEVARD YVES GUILLOU.2	rond point du Zenith	bd Y. Guillou	3	100	Tissu ouvert	CAEN
BOULEVARD YVES GUILLOU.3	bd Y. Guillou	bd du petit Vallerent	4	30	Tissu ouvert	CAEN
BOULEVARD YVES GUILLOU.4	bd du petit Vallerent	ave A. Sorel	4	30	Tissu ouvert	CAEN
BOULEVARD YVES GUILLOU.5	ave A. Sorel	bd A.Briand	3	100	Tissu ouvert	CAEN
BRETELLE D513-N814.01	RD 513	RD 513	3	100	Tissu ouvert	MONDEVILLE
BRETELLE D513-N814.02	RD 613	RN 814	3	100	Tissu ouvert	MONDEVILLE
COURS GENERAL DE GAULLE.1	bd A.Briand	place Foch	3	100	Tissu ouvert	CAEN
COURS GENERAL DE GAULLE.2	place Foch	pont Bir Hakeim	4	30	Tissu ouvert	CAEN
COURS MONTALIVET	quai Hamelin	limite Mondeville	4	30	Tissu ouvert	CAEN MONDEVILLE
ESPLANADE DE LA PAIX	rue du Gallion	rue Lecornu	4	30	Tissu ouvert	CAEN
FOSSE SAINT JULIEN.1	rue de Geole	ave de Bagatelles	4	30	Rue en U	CAEN
FOSSE SAINT JULIEN.2	ave de Bagatelles	place St Martin	4	30	Rue en U	CAEN
PLACE BLOT	ave de Creully	rue Bosnieres	4	30	Tissu ouvert	CAEN
PLACE DE LA DEMI LUNE	rue d'Auge	ave de Paris	4	30	Tissu ouvert	CAEN MONDEVILLE
PLACE DE L'ANCIENNE BOUCHERIE	rue de Bayeux	rue G. le Conquerant	3	100	Rue en U	CAEN
PLACE FONTETTE	place St Sauveur	rue G. le Conquerant	4	30	Rue en U	CAEN
PLACE GAMBETTA	bd Bertrand	bd Mal Leclerc	4	30	Tissu ouvert	CAEN
PLACE GUILLOUARD	ave A.Sorel	bd Bertrand	4	30	Tissu ouvert	CAEN
PLACE MARECHAL FOCH	cours Gal de Gaulle	ave de Verdun	4	30	Tissu ouvert	CAEN
PLACE SAINT MARTIN	rue St Manvieu	fosse st julien	4	30	Rue en U	CAEN
PLACE SAINT PIERRE	rue Saint Pierre	bd des Allies	3	100	Rue en U	CAEN
PONT ALEXANDRE STIRN	rd pt de l'Orne	cours Montalivet	3	100	Tissu ouvert	CAEN
PONT CHURCHILL	quai de Juillet	quai Amiral Hamelin	5	10	Tissu ouvert	CAEN
PONT DE BIR HAKEIM	promenade de Sevigne	quai E. Meslin	4	30	Tissu ouvert	CAEN
PONT DE LA FONDERIE	quai de la Londe	quai Caffarelli	4	30	Tissu ouvert	CAEN
PONT DE VAUCELLES	quai de Juillet	Carrefour rue de Vaucelles	3	100	Tissu ouvert	CAEN
PROMENADE CHARLES LAMUSSE	viaduc de la Cavee	bd Mal Lyautey	3	100	Tissu ouvert	CAEN FLEURY-SUR-ORNE LOUVIGNY
PROMENADE DE SEVIGNE	pont de Vaucelles	cours Gal de Gaulle	4	30	Tissu ouvert	CAEN
QUAI AMIRAL HAMELIN.1	pont de Vaucelles	pont Churchill	4	30	Tissu ouvert	CAEN
QUAI AMIRAL HAMELIN.2	pont Churchill	pont A.Stirn	4	30	Tissu ouvert	CAEN
QUAI CAFFARELLI	pont de la Fonderie	pont de l'ecluse	4	30	Tissu ouvert	CAEN
QUAI DE JUILLET	Pont Stirn	pont de Vaucelles	4	30	Tissu ouvert	CAEN
QUAI E. MESLIN	pont Bir Hakeim	pont de Vaucelles	4	30	Tissu ouvert	CAEN
QUAI VENDEUVRE.1	rd pt de l'Orne	rue des Carmes	4	30	Tissu ouvert	CAEN
QUAI VENDEUVRE.2	rue des Carmes	bd des Allies	4	30	Tissu ouvert	CAEN
RD 164.01	PR 0.000	PR 1.308	4	30	Tissu ouvert	SAINT-DESIR LISIEUX
RD 177 RUE DE LA FOLIE.01	BD MARECHAL JUIN	RUE DE MALON	5	10	Tissu ouvert	CAEN SAINT-CONTEST
RD 220.01	PR 0.000	PR 0.745	4	30	Tissu ouvert	BRETTEVILLE-SUR-ODON LOUVIGNY

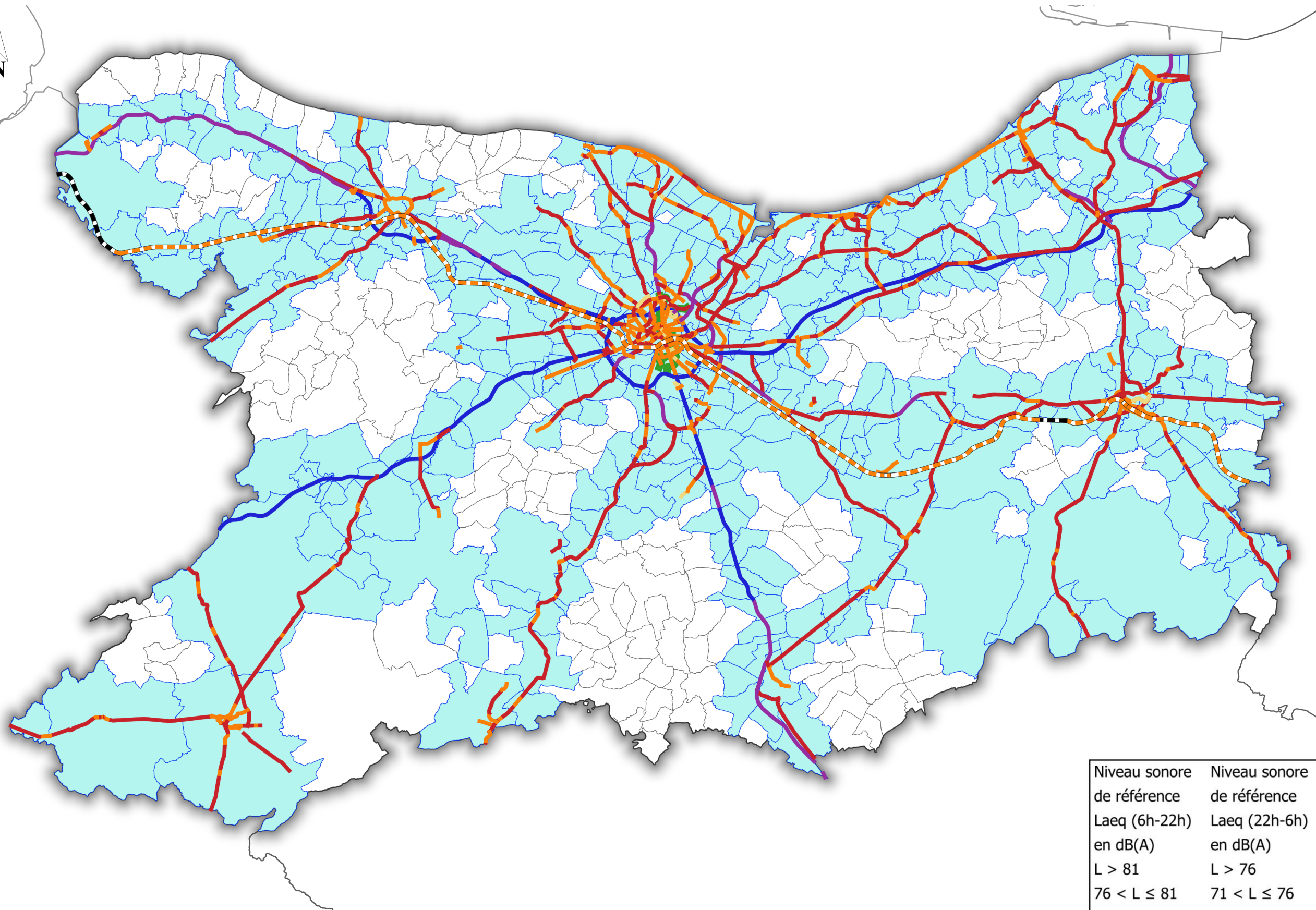
Nom de l'infrastructure routière (par tronçons)	Débutant	Finissant	Catégorie de l'infrastructure	Largeur des secteurs affectés par le bruit	Type de tissu	Communes concernées
RD 220.02	PR 0.745	PR 1.112	3	100	Tissu ouvert	BRETTEVILLE-SUR-ODON
RD 226.04/RUE JEAN JAURES	PR 5.980 (Carrefour D513)	PR 6.530	3	100	Tissu ouvert	COLOMBELLES
RD 226.05/RUE JEAN JAURES	PR 6.530	PR 7.000	4	30	Tissu ouvert	COLOMBELLES HEROUILLE-SAINT-CLAIR
RD 226B.01	PR 1.650 (Carrefour RD60)	PR 3.150	4	30	Tissu ouvert	EPRON HEROUILLE-SAINT-CLAIR
RD 675.02	PR 1.500	PR 2.020	3	100	Tissu ouvert	QUETTEVILLE SAINT-BENOIT-D'HEBERTOT
ROND POINT D'ORNANO	bd A. Detolle	ave Pompidou	3	100	Tissu ouvert	CAEN
ROND POINT DU ZENITH	bd Y. Guillou	RD 405	3	100	Tissu ouvert	CAEN
ROND POINT DUNOIS	bd Dunois	bd Richemond	4	30	Tissu ouvert	CAEN
ROUTE DE BRETAGNE.1	Limite Caen	Carrefour RD8	4	30	Tissu ouvert	BRETTEVILLE-SUR-ODON CAEN
ROUTE DE BRETAGNE.2	Carrefour RD8	Carrefour RD14	4	30	Tissu ouvert	BRETTEVILLE-SUR-ODON CAEN LOUVIGNY
ROUTE DE BRETAGNE.3	Carrefour RD14	Périphérique	3	100	Tissu ouvert	LOUVIGNY VERSON BRETTEVILLE-SUR-ODON
ROUTE DE LIVAROT	Carrefour rue G.Pompidou	Echageur deviation Lisieux	4	30	Tissu ouvert	LISIEUX SAINT-DESIR SAINT-MARTIN-DE-LA-LIEUE
ROUTE DE SOLIERS	Limite Mondeville	Rond-point demi-lune	4	30	Tissu ouvert	CORMELLES-LE-ROYAL IFS
ROUTE DE TROUVILLE	Limite Mondeville	rond point Demi-Lune	4	30	Tissu ouvert	CAEN MONDEVILLE
RUE ARMAND MARIE	bd Mai Lyautey	ave du Père Ch.de Foucauld	4	30	Tissu ouvert	CAEN FLEURY-SUR-ORNE IFS
RUE B. D'AUREVILLY	rue St Nicolas	place du Canada	3	100	Rue en U	CAEN
RUE BASSE 1	Place Courtonne	Rue de la Masse	4	30	Tissu ouvert	CAEN
RUE BASSE 2	Rue de la Masse	Rue de la Rochelle	4	30	Tissu ouvert	CAEN HEROUILLE SAINT-CLAIR MONDEVILLE
RUE BERTAULD	place Fontette	rue St Manvieu	3	100	Rue en U	CAEN
RUE BOSNIERES	place Blot	place de la Mare	3	100	Rue en U	CAEN
RUE CAPONIERE.1	bd Andre Detolle	rue Ch.Leandre	4	30	Tissu ouvert	CAEN
RUE CAPONIERE.2	rue Ch.Leandre	place Anc. Boucherie	3	100	Rue en U	CAEN
RUE CLAUDE BLOCH	bd Henri Becquerel	rue du Prof Rousselot	5	10	Tissu ouvert	CAEN EPRON HEROUILLE SAINT-CLAIR
RUE CLAUDE CHAPPE	bd G.Pompidou	rue de Bayeux	5	10	Tissu ouvert	CAEN
RUE D'ALENCON.1	Carrefour Place Fournet	Carrefour Place Fournet	3	100	Rue en U	LISIEUX SAINT-DESIR
RUE D'ALENCON.2	Carrefour Place Fournet	Carrefour rue Gaudien	3	100	Rue en U	LISIEUX SAINT-DESIR
RUE D'AUGE.1	rue de Vaucelles	rue de la Gare	4	30	Tissu ouvert	CAEN
RUE D'AUGE.2	place de la Gare	rue Grentheville	3	100	Rue en U	CAEN
RUE D'AUGE.3	rue de Grentheville	rue des Muets	3	100	Rue en U	CAEN
RUE D'AUGE.4	rue de Muets	place Demi-Lune	3	100	Rue en U	CAEN

Nom de l'infrastructure routière (par tronçons)	Débutant	Finissant	Catégorie de l'infrastructure	Largeur des secteurs affectés par le bruit	Type de tissu	Communes concernées
RUE DE BAYEUX.1	rue Gal Moulin	bd Détolle	4	30	Tissu ouvert	CAEN
RUE DE BAYEUX.2	bd Détolle	rue Damozane	4	30	Tissu ouvert	CAEN
RUE DE BAYEUX.3	rue Damozane	rue Bicoquet	4	30	Rue en U	CAEN
RUE DE BAYEUX.4	rue Bicoquet	place Ancienne Boucherie	3	100	Rue en U	CAEN
RUE DE BEAULIEU	Rue de Beaulieu	rue du Gal Moulin	4	30	Tissu ouvert	CAEN SAINT-GERMAIN-LA-BLANCHE-HERBE
RUE DE BERNIERES.1	bd Mal Leclerc	ave du 6 Juin	3	100	Rue en U	CAEN
RUE DE BERNIERES.2	ave du 6 Juin	place Courtonne	4	30	Rue en U	CAEN
RUE DE CAEN	bd de l'Aviation	Périphérique	4	30	Tissu ouvert	CAEN CORMELLES-LE-ROYAL IFS
			3	100	Tissu ouvert	CORMELLES-LE-ROYAL IFS
RUE DE FALAISE.1	rue de Vaucelles	bd Leroy	3	100	Rue en U	CAEN
RUE DE FALAISE.2	bd Leroy	rue des frères Boutrois	3	100	Rue en U	CAEN
RUE DE FALAISE.3	rue des freres Boutrois	bd de l'Aviation	4	30	Tissu ouvert	CAEN IFS
RUE DE GEOLE	rue du Gallion	rue Saint Pierre	4	30	Tissu ouvert	CAEN
RUE DE LA DELIVRANDE.1	ave N. Copernic	rue de Bruxelles	4	30	Tissu ouvert	CAEN
RUE DE LA DELIVRANDE.2	rue de Bruxelles	rue d'Édimbourg	4	30	Tissu ouvert	CAEN
RUE DE LA DELIVRANDE.3	rue d'Édimbourg	rue de Lébisey	4	30	Tissu ouvert	CAEN
RUE DE LA DELIVRANDE.4	rue de Lébisey	rue de la Pigacière	3	100	Rue en U	CAEN
RUE DE LA GARE	Carrefour rue de la gare pont Churchill	Carrefour D675 rue d'Auge	4 2	30 250	Tissu ouvert Rue en U	GIBERVILLE CAEN
RUE DE LA GUERINIERE.1	bd R.Poincaré	rue Lamartine	4	30	Tissu ouvert	CAEN CORMELLES-LE-ROYAL IFS
RUE DE LA GUERINIERE.2	rue Lamartine	bd de la Charité	5	10	Tissu ouvert	CAEN CORMELLES-LE-ROYAL
RUE DE LA HACHE	ave clemenceau	bd Gal Vanier	4	30	Tissu ouvert	CAEN HEROUVILLE SAINT-CLAIR
RUE DE LA LIBERTE	Carrefour Giratoire D513	Carrefour rue Pasteur	4	30	Tissu ouvert	COLOMBELLES GIBERVILLE
RUE DE LA PIGACIERE	rue de la Délivrande	place Saint Gilles	3	100	Rue en U	CAEN
RUE DE L'ABBATIALE	Rue Caponière	Rue du Carel	4	30	Rue en U	CAEN
RUE DE L'AVIATION	Avenue du Père Ch. De Foucault	Rue de Falaise	4	30	Tissu ouvert	CAEN IFS
RUE DE LEBISEY.1	ave N.Copernic	bd de Brest	4	30	Tissu ouvert	CAEN HEROUVILLE SAINT-clair
RUE DE LEBISEY.2	bd de Brest	rue E. Desbiot	4	30	Tissu ouvert	CAEN
RUE DE LEBISEY.3	rue E. Desbiot	rue E. Desbiot	4	30	Tissu ouvert	CAEN
RUE DE LEBISEY.4	rue E. Desbiot	rue d'Hérouville	4	30	Tissu ouvert	CAEN
RUE DE L'ORATOIRE	Rue St Jean	Rue Melingue	4	30	Rue en U	CAEN
RUE DE PARIS.1	Route de Paris	Carrefour chemin de Lourdes	3	100	Tissu ouvert	LISIEUX
RUE DE PARIS.2	Carrefour chemin de Lourdes	Carrefour Bd J.D'ARC	3	100	Tissu ouvert	LISIEUX
RUE DE ROSEL	place Dunois	ave Amiral Mountbatten	4	30	Tissu ouvert	CAEN
RUE DE TOURAINE.01	Bd d'Authie	Rue du Chemin Vert	4	30	Tissu ouvert	CAEN
RUE DE VAUCELLES	pont de Vaucelles	rue d'Auge	3	100	Rue en U	CAEN
RUE DES CARMES	ave du 6 Juin	quai Venduvre	4	30	Rue en U	CAEN
RUE DES ECOLES	Limite Caen	Place du Commerce	4	30	Tissu ouvert	CAEN CORMELLES-LE-ROYAL
RUE D'ISIGNY	Rue de Beaulieu	Av. du président Coty	4	30	Tissu ouvert	CAEN
RUE DU CALVAIRE	Place du Commerce	Rue de l'Industrie	4	30	Tissu ouvert	CORMELLES-LE-ROYAL
RUE DU CAREL	rue de l'Abbatiale	ave Albert Sorel	5	10	Tissu ouvert	CAEN
RUE DU CHEMIN VERT.1	échangeur chemin vert	rue du President Coty	4	30	Tissu ouvert	CAEN

Nom de l'infrastructure routière (par tronçons)	Débutant	Finissant	Catégorie de l'infrastructure	Largeur des secteurs affectés par le bruit	Type de tissu	Communes concernées
						SAINT-CONTEST
RUE DU CHEMIN VERT.2	rue du President Coty	bd Dunois	4	30	Tissu ouvert	CAEN
RUE DU GAL MOULIN	bd G.Pompidou	rue de Bayeux	3	100	Rue en U	CAEN BRETTEVILLE-SUR-ODON CARPIQUET SAINT-GERMAIN-LA-BLANCHE-HERBE
RUE DU GALLION	espl de la Paix	place de la Mare	3	100	Rue en U	CAEN
RUE DU HAVRE	rue Saint Jean	ave du 6 Juin	4	30	Rue en U	CAEN
RUE DU PROFESSEUR ROUSSELOT	rue Claude Bloch	ave du Prof Morice	5	10	Tissu ouvert	CAEN HEROUVILLE SAINT-CLAIR
RUE DU VAUGUEUX	ave de la Liberation	rue de la Pigaciere	3	100	Rue en U	CAEN
RUE EMMANUEL DESBIOT	rue Lébisey	rue Lebisey	5	10	Tissu ouvert	CAEN
RUE FOURNET	Carrefour rue Gaudien	Carrefour Rue G. Pompidou	4	30	Tissu ouvert	LISIEUX SAINT-DESIR
RUE G. LE CONQUERANT	place de l'Ancienne Boucherie	place Fontette	3	100	Rue en U	CAEN
RUE HENRY CHERON.1	Carrefour Ave du 6 Juin	Carrefour Rue des Mathurins	3	100	Rue en U	LISIEUX
RUE HENRY CHERON.2	Carrefour Rue des Mathurins	Carrefour Rue Pont Mortain	3	100	Rue en U	LISIEUX
RUE HENRY CHERON.3	Carrefour Rue Pont Mortain	Carrefour Rue A.Briand	3	100	Rue en U	LISIEUX
RUE HENRY CHERON.4	Carrefour Rue A.Briand	Carrefour Rue J. d'Arc	3	100	Rue en U	LISIEUX
RUE J. B. COLBERT	bd Weygand	bd Weygand	4	30	Tissu ouvert	CAEN
RUE LECORNU	rue de la Pigaciere	esplanade de la Paix	4	30	Tissu ouvert	CAEN
RUE MARTHE LE ROCHOIS	rue Melingue	bd Mal Leclerc	4	30	Tissu ouvert	CAEN
RUE MONTOIR POISSONNERIE	rue de la Liberation	ave de Geole	4	30	Tissu ouvert	CAEN
RUE NICOLAS ORESME	bd G.Pompidou	rue Gal Moulin	4	30	Tissu ouvert	CAEN
RUE PASTEUR	Carrefour rue de la Liberte	Carrefour rue de la gare	4	30	Tissu ouvert	GIBERVILLE DEMOUVILLE
RUE PRESIDENT COTY	rue du chemin vert	rue d'Authie	4	30	Tissu ouvert	CAEN
RUE PROFESSEUR J. ROUSSELOT.01	Ave. Professeur A. MORICE	Allée des Bambins	4	30	Tissu ouvert	CAEN
RUE SADI CARNOT	bd Mal Leclerc	cours Gal de Gaulle	4	30	Rue en U	CAEN
RUE SAINT JEAN.1	pont de Vaucelles	rue du Havre	3	100	Rue en U	CAEN
RUE SAINT JEAN.2	rue du Havre	rue de Bernières	3	100	Rue en U	CAEN
RUE SAINT JEAN.3	rue de Bernières	place St Pierre	3	100	Rue en U	CAEN
RUE SAINT MICHEL	pont Bir Hakeim	rue de Vaucelles	4	30	Tissu ouvert	CAEN
RUE ST MANVIEU	rue Bertaud	place St Martin	3	100	Rue en U	CAEN
RUE XAVIER DE ST POL	place de la mare	fosse st julien	4	30	Tissu ouvert	CAEN
VIADUC DE LA CAVEE	bd des Baladas	pr Charles Lamusse	3	100	Tissu ouvert	CAEN FLEURY-SUR-ORNE LOUVIGNY

Infrastructure ferroviaire:

Nom de l'infrastructure Ferroviaire	Nom du Tronçon	Débutant	Finissant	Catégorie de l'infrastructure	Largeur des secteurs affectés par le bruit	Type de tissu	Communes concernées
366000	3721-2	Limite de département	LISIEUX (bif. 390000)	4	30	Tissu ouvert	BEUVILLERS COURTONNE-LA-MEURDRAC COURTONNE-LES-DEUX-EGLISES GLOS LISIEUX
	3725	LISIEUX (bif. 390000)	LISIEUX (BV)	4	30	Tissu ouvert	LISIEUX
	3726-1	LISIEUX (BV)	Fin de limitation de vitesse 140	4	30	Tissu ouvert	LISIEUX SAINT-DESIR
	3726-2	Début de limitation de vitesse 150	Entrée tunnel La Motte	4	30	Tissu ouvert	SAINT-DESIR SAINT-PIERRE-DES-IFS
	3726-3	Entrée tunnel La Motte	Sortie tunnel La Motte	NON CLASSE	-	-	SAINT-PIERRE-DES-IFS LES MONCEAUX LA HOUBLONNIERE
	3726-4	Sortie tunnel La Motte	Fin de limitation de vitesse 150	4	30	Tissu ouvert	LA HOUBLONNIERE MEZIDON VALLEE D'AUGE
	3726-5	Début de limitation de vitesse 200	MEZIDON VALLEE D'AUGE (bif. 366311)	4	30	Tissu ouvert	MEZIDON VALLEE D'AUGE
	3727	MEZIDON VALLEE D'AUGE (bif. 366311)	MEZIDON VALLEE D'AUGE (rac. 430000)	4	30	Tissu ouvert	MEZIDON VALLEE D'AUGE
	3732	MEZIDON VALLEE D'AUGE (rac. 430000)	CAEN (BV)	4	30	Tissu ouvert	VALAMBRAY CAEN BELLENGREVILLE CAGNY CESNY-AUX-VIGNES FRENOUVILLE GRENTHEVILLE MEZIDON VALLEE D'AUGE MONDEVILLE MOULT-CHICHEBOVILLE QUEZY VIMONT
	3746-1	CAEN (BV)	Fin de limitation de vitesse 140	4	30	Tissu ouvert	CAEN BRETTEVILLE SUR ODON CARPIQUET
	3746-2	Début de limitation de vitesse 160	LISON (BV)	4	30	Tissu ouvert	CARPIQUET ROTS SAINT-MANVIEU NORREY THUE ET MUE AUDRIEU CHOUAIN CONDE SUR SEULLES NONANT SAINT-MARTIN DES ENTREES BAYEUX SAINT-LOUP-HORS RANCHY CAMPIGNY COTTUN CROUAY LE BREUIL-EN-BESSIN SAON LE MOLAY LITTRY SAINT-MARTIN-DE-BLAGNY TOURNIERES SAINTE-MARGUERITE-D'ELLE CARTIGNY-L'EPINAY LISON



**Classement sonore
Réseau routier par catégorie:**

- 1
- 2
- 3
- 4
- 5

**Classement sonore
Réseau ferré par catégorie:**

- 4
- Non classé

Communes impactées

Tracé du Tramway

0 5 10 km

Sources: ©IGN BD-CARTO®
DDTM14 / SUR / PR

Niveau sonore de référence Laeq (6h-22h) en dB(A)	Niveau sonore de référence Laeq (22h-6h) en dB(A)	Catégorie de l'infrastructure	Largeur maximale affectée par le bruit de part et d'autre de l'infrastructure
L > 81	L > 76	1	300m
76 < L ≤ 81	71 < L ≤ 76	2	250m
70 < L ≤ 76	65 < L ≤ 71	3	100m
65 < L ≤ 70	60 < L ≤ 65	4	30m
60 < L ≤ 65	55 < L ≤ 60	5	10m

Annexe : voies concernées par le classement sonore

COMMUNE	NOM TRONCON	DEBUTANT	FINISSANT	CATEGORIE 2023	LARGEUR	TISSU	CATEGORIE 2017	ECART
AUTOROUTES								
Les Authieux-sur-Calonne	A 13.01	BEUZEVILLE	Bifurcation A132	1	300	Tissu ouvert	1	0
Pont-l'Evêque	A 13.01	BEUZEVILLE	Bifurcation A132	1	300	Tissu ouvert	1	0
Saint-André-d'Hébertot	A 13.01	BEUZEVILLE	Bifurcation A132	1	300	Tissu ouvert	1	0
Saint-Julien-sur-Calonne	A 13.01	BEUZEVILLE	Bifurcation A132	1	300	Tissu ouvert	1	0
Surville	A 13.01	BEUZEVILLE	Bifurcation A132	1	300	Tissu ouvert	1	0
Beaumont-en-Auge	A 13.02	Bifurcation A132	LA HAIE TONDUE	1	300	Tissu ouvert	1	0
Clarbec	A 13.02	Bifurcation A132	LA HAIE TONDUE	1	300	Tissu ouvert	1	0
Drubec	A 13.02	Bifurcation A132	LA HAIE TONDUE	1	300	Tissu ouvert	1	0
Pont-l'Evêque	A 13.02	Bifurcation A132	LA HAIE TONDUE	1	300	Tissu ouvert	1	0
Reux	A 13.02	Bifurcation A132	LA HAIE TONDUE	1	300	Tissu ouvert	1	0
Saint-Hymer	A 13.02	Bifurcation A132	LA HAIE TONDUE	1	300	Tissu ouvert	1	0
Saint-Julien-sur-Calonne	A 13.02	Bifurcation A132	LA HAIE TONDUE	1	300	Tissu ouvert	1	0
Surville	A 13.02	Bifurcation A132	LA HAIE TONDUE	1	300	Tissu ouvert	1	0
Angerville	A 13.03	LA HAIE TONDUE	DOZULE	1	300	Tissu ouvert	1	0
Annebault	A 13.03	LA HAIE TONDUE	DOZULE	1	300	Tissu ouvert	1	0
Beaumont-en-Auge	A 13.03	LA HAIE TONDUE	DOZULE	1	300	Tissu ouvert	1	0
Bourgeauville	A 13.03	LA HAIE TONDUE	DOZULE	1	300	Tissu ouvert	1	0
Clarbec	A 13.03	LA HAIE TONDUE	DOZULE	1	300	Tissu ouvert	1	0
Cresseveuille	A 13.03	LA HAIE TONDUE	DOZULE	1	300	Tissu ouvert	1	0
Danestal	A 13.03	LA HAIE TONDUE	DOZULE	1	300	Tissu ouvert	1	0
Douville-en-Auge	A 13.03	LA HAIE TONDUE	DOZULE	1	300	Tissu ouvert	1	0
Dozulé	A 13.03	LA HAIE TONDUE	DOZULE	1	300	Tissu ouvert	1	0
Drubec	A 13.03	LA HAIE TONDUE	DOZULE	1	300	Tissu ouvert	1	0
Glanville	A 13.03	LA HAIE TONDUE	DOZULE	1	300	Tissu ouvert	1	0

Heuland	A 13.03	LA HAIE TONDUE	DOZULE	1	300	Tissu ouvert	1	0
Saint-Léger-Dubosq	A 13.03	LA HAIE TONDUE	DOZULE	1	300	Tissu ouvert	1	0
Banneville-la-Campagne	A 13.04	DOZULE	TROARN	1	300	Tissu ouvert	1	0
Basseneville	A 13.04	DOZULE	TROARN	1	300	Tissu ouvert	1	0
Cricqueville-en-Auge	A 13.04	DOZULE	TROARN	1	300	Tissu ouvert	1	0
Dozulé	A 13.04	DOZULE	TROARN	1	300	Tissu ouvert	1	0
Goustranville	A 13.04	DOZULE	TROARN	1	300	Tissu ouvert	1	0
Sannerville	A 13.04	DOZULE	TROARN	1	300	Tissu ouvert	1	0
Troarn	A 13.04	DOZULE	TROARN	1	300	Tissu ouvert	1	0
Banneville-la-Campagne	A 13.05	TROARN	MONDEVILLE	1	300	Tissu ouvert	1	0
Cagny	A 13.05	TROARN	MONDEVILLE	1	300	Tissu ouvert	1	0
Démouville	A 13.05	TROARN	MONDEVILLE	1	300	Tissu ouvert	1	0
Emiéville	A 13.05	TROARN	MONDEVILLE	1	300	Tissu ouvert	1	0
Giberville	A 13.05	TROARN	MONDEVILLE	1	300	Tissu ouvert	1	0
Mondeville	A 13.05	TROARN	MONDEVILLE	1	300	Tissu ouvert	1	0
Sannerville	A 13.05	TROARN	MONDEVILLE	1	300	Tissu ouvert	1	0
Troarn	A 13.05	TROARN	MONDEVILLE	1	300	Tissu ouvert	1	0
Canapville	A 132 (BRETELLE DE DEAUVILLE)	BIFURCATION A13	BIFURCATION RD677 (Canapville)	2	250	Tissu ouvert	2	0
Pont-l'Evêque	A 132 (BRETELLE DE DEAUVILLE)	BIFURCATION A13	BIFURCATION RD677 (Canapville)	2	250	Tissu ouvert	2	0
Saint-Julien-sur-Calonne	A 132 (BRETELLE DE DEAUVILLE)	BIFURCATION A13	BIFURCATION RD677 (Canapville)	2	250	Tissu ouvert	2	0
Saint-Martin-aux-Chartrains	A 132 (BRETELLE DE DEAUVILLE)	BIFURCATION A13	BIFURCATION RD677 (Canapville)	2	250	Tissu ouvert	2	0
Surville	A 132 (BRETELLE DE DEAUVILLE)	BIFURCATION A13	BIFURCATION RD677 (Canapville)	2	250	Tissu ouvert	2	0
La Vespière-Friardel	A 28	Limite EURE	Limite EURE	3	100	Tissu ouvert	3	0
Fourneville	A 29.01	CHENARD	A13	2	250	Tissu ouvert	2	0
Gonneville-sur-Honfleur	A 29.01	CHENARD	A13	2	250	Tissu ouvert	2	0
Le Theil-en-Auge	A 29.01	CHENARD	A13	2	250	Tissu ouvert	2	0

Envoyé en préfecture le 08/11/2024

Reçu en préfecture le 08/11/2024

Publié le



ID : 014-241400415-20241105-A005_051124-AR

Saint-Benoît-d'Hébertot	A 29.01	CHENARD	A13	2	250	Tissu ouvert	2	0
Saint-Gatien-des-Bois	A 29.01	CHENARD	A13	2	250	Tissu ouvert	2	0
Fourneville	A 29.02	PLATEAU	CHENARD	2	250	Tissu ouvert	2	0
Gonneville-sur-Honfleur	A 29.02	PLATEAU	CHENARD	2	250	Tissu ouvert	2	0
Ablon	A 29.03	PLATEAU	RIVIERE ST SAUVEUR	2	250	Tissu ouvert	2	0
Gonneville-sur-Honfleur	A 29.03	PLATEAU	RIVIERE ST SAUVEUR	2	250	Tissu ouvert	2	0
Honfleur	A 29.03	PLATEAU	RIVIERE ST SAUVEUR	2	250	Tissu ouvert	2	0
La Rivière-Saint-Sauveur	A 29.03	PLATEAU	RIVIERE ST SAUVEUR	2	250	Tissu ouvert	2	0
Banneville-la-Campagne	A 813	Echangeur A13	Echangeur D613	3	100	Tissu ouvert	3	0
Bellengreville	A 813	Echangeur A13	Echangeur D613	3	100	Tissu ouvert	3	0
Cagny	A 813	Echangeur A13	Echangeur D613	3	100	Tissu ouvert	3	0
Emiéville	A 813	Echangeur A13	Echangeur D613	3	100	Tissu ouvert	3	0
Frénouville	A 813	Echangeur A13	Echangeur D613	3	100	Tissu ouvert	3	0
Vimont	A 813	Echangeur A13	Echangeur D613	3	100	Tissu ouvert	3	0
Souleuvre en Bocage	A 84.02	PR 222.000	PR 224.000	1	300	Tissu ouvert	1	0
Souleuvre en Bocage	A 84.03	PR 224.000	PR 225.740	1	300	Tissu ouvert	1	0
Souleuvre en Bocage	A 84.04	PR 225.740	PR 226.337	1	300	Tissu ouvert	1	0
Souleuvre en Bocage	A 84.05	PR 226.337	PR 226.632	1	300	Tissu ouvert	1	0
Souleuvre en Bocage	A 84.06	PR 226.632	PR 226.892	1	300	Tissu ouvert	1	0
Souleuvre en Bocage	A 84.07	PR 226.892	PR 229.244	1	300	Tissu ouvert	1	0
Val de Drôme	A 84.07	PR 226.892	PR 229.244	1	300	Tissu ouvert	1	0
Les Loges	A 84.08	PR 229.244	PR 230.556	1	300	Tissu ouvert	1	0
Souleuvre en Bocage	A 84.08	PR 229.244	PR 230.556	1	300	Tissu ouvert	1	0
Val de Drôme	A 84.08	PR 229.244	PR 230.556	1	300	Tissu ouvert	1	0
Les Loges	A 84.09	PR 230.556	PR 232.765	1	300	Tissu ouvert	1	0
Souleuvre en Bocage	A 84.09	PR 230.556	PR 232.765	1	300	Tissu ouvert	1	0
Val de Drôme	A 84.09	PR 230.556	PR 232.765	1	300	Tissu ouvert	1	0
Cahagnes	A 84.10	PR 232.765	PR 233.295	1	300	Tissu ouvert	1	0
Les Loges	A 84.10	PR 232.765	PR 233.295	1	300	Tissu ouvert	1	0
Val de Drôme	A 84.10	PR 232.765	PR 233.295	1	300	Tissu ouvert	1	0

Envoyé en préfecture le 08/11/2024

Reçu en préfecture le 08/11/2024

Publié le



ID : 014-241400415-20241105-A005_051124-AR

Cahagnes	A 84.11	PR 233.295	PR 233.590	1	300	Tissu ouvert	1	0
Saint-Pierre-du-Fresne	A 84.11	PR 233.295	PR 233.590	1	300	Tissu ouvert	1	0
Val de Drôme	A 84.11	PR 233.295	PR 233.590	1	300	Tissu ouvert	1	0
Cahagnes	A 84.12	PR 233.590	PR 233.823	1	300	Tissu ouvert	1	0
Saint-Pierre-du-Fresne	A 84.12	PR 233.590	PR 233.823	1	300	Tissu ouvert	1	0
Val de Drôme	A 84.12	PR 233.590	PR 233.823	1	300	Tissu ouvert	1	0
Cahagnes	A 84.13	PR 233.823	PR 236.067	1	300	Tissu ouvert	1	0
Dialan sur Chaîne	A 84.13	PR 233.823	PR 236.067	1	300	Tissu ouvert	1	0
Saint-Pierre-du-Fresne	A 84.13	PR 233.823	PR 236.067	1	300	Tissu ouvert	1	0
Seulline	A 84.13	PR 233.823	PR 236.067	1	300	Tissu ouvert	1	0
Val de Drôme	A 84.13	PR 233.823	PR 236.067	1	300	Tissu ouvert	1	0
Cahagnes	A 84.14	PR 236.067	PR 238.000	1	300	Tissu ouvert	1	0
Dialan sur Chaîne	A 84.14	PR 236.067	PR 238.000	1	300	Tissu ouvert	1	0
Seulline	A 84.14	PR 236.067	PR 238.000	1	300	Tissu ouvert	1	0
Maisoncelles-Pelvey	A 84.15	PR 238.000	PR 239.738	1	300	Tissu ouvert	1	0
Seulline	A 84.15	PR 238.000	PR 239.738	1	300	Tissu ouvert	1	0
Tracy-Bocage	A 84.15	PR 238.000	PR 239.738	1	300	Tissu ouvert	1	0
Maisoncelles-Pelvey	A 84.16	PR 239.738	PR 242.842	1	300	Tissu ouvert	1	0
Seulline	A 84.16	PR 239.738	PR 242.842	1	300	Tissu ouvert	1	0
Tracy-Bocage	A 84.16	PR 239.738	PR 242.842	1	300	Tissu ouvert	1	0
Villers-Bocage	A 84.16	PR 239.738	PR 242.842	1	300	Tissu ouvert	1	0
Epinay-sur-Odon	A 84.17	PR 242.842	PR 243.734	1	300	Tissu ouvert	1	0
Maisoncelles-Pelvey	A 84.17	PR 242.842	PR 243.734	1	300	Tissu ouvert	1	0
Villers-Bocage	A 84.17	PR 242.842	PR 243.734	1	300	Tissu ouvert	1	0
Epinay-sur-Odon	A 84.18	PR 243.734	PR 246.000	1	300	Tissu ouvert	1	0
Parfouru-sur-Odon	A 84.18	PR 243.734	PR 246.000	1	300	Tissu ouvert	1	0
Villers-Bocage	A 84.18	PR 243.734	PR 246.000	1	300	Tissu ouvert	1	0
Villy-Bocage	A 84.18	PR 243.734	PR 246.000	1	300	Tissu ouvert	1	0
Epinay-sur-Odon	A 84.19	PR 246.000	PR 246.763	1	300	Tissu ouvert	1	0
Monts-en-Bessin	A 84.19	PR 246.000	PR 246.763	1	300	Tissu ouvert	1	0

Envoyé en préfecture le 08/11/2024

Reçu en préfecture le 08/11/2024

Publié le



ID : 014-241400415-20241105-A005_051124-AR

Parfouru-sur-Odon	A 84.19	PR 246.000	PR 246.763	1	300	Tissu ouvert	1	0
Val d'Arry	A 84.19	PR 246.000	PR 246.763	1	300	Tissu ouvert	1	0
Villers-Bocage	A 84.19	PR 246.000	PR 246.763	1	300	Tissu ouvert	1	0
Villy-Bocage	A 84.19	PR 246.000	PR 246.763	1	300	Tissu ouvert	1	0
Monts-en-Bessin	A 84.20	PR 246.763	PR 248.507	1	300	Tissu ouvert	1	0
Parfouru-sur-Odon	A 84.20	PR 246.763	PR 248.507	1	300	Tissu ouvert	1	0
Val d'Arry	A 84.20	PR 246.763	PR 248.507	1	300	Tissu ouvert	1	0
Villy-Bocage	A 84.20	PR 246.763	PR 248.507	1	300	Tissu ouvert	1	0
Monts-en-Bessin	A 84.21	PR 248.507	PR 251.683	1	300	Tissu ouvert	1	0
Val d'Arry	A 84.21	PR 248.507	PR 251.683	1	300	Tissu ouvert	1	0
Grainville-sur-Odon	A 84.22	PR 251.683	PR 252.752	1	300	Tissu ouvert	1	0
Tessel	A 84.22	PR 251.683	PR 252.752	1	300	Tissu ouvert	1	0
Val d'Arry	A 84.22	PR 251.683	PR 252.752	1	300	Tissu ouvert	1	0
Grainville-sur-Odon	A 84.23	PR 252.752	PR 253.303	1	300	Tissu ouvert	1	0
Tessel	A 84.23	PR 252.752	PR 253.303	1	300	Tissu ouvert	1	0
Val d'Arry	A 84.23	PR 252.752	PR 253.303	1	300	Tissu ouvert	1	0
Grainville-sur-Odon	A 84.24	PR 253.303	PR 254.1002	1	300	Tissu ouvert	1	0
Val d'Arry	A 84.24	PR 253.303	PR 254.1002	1	300	Tissu ouvert	1	0
Grainville-sur-Odon	A 84.25	PR 254.1002	PR 255.359	1	300	Tissu ouvert	1	0
Mondrainville	A 84.25	PR 254.1002	PR 255.359	1	300	Tissu ouvert	1	0
Grainville-sur-Odon	A 84.26	PR 255.359	PR 256.850	1	300	Tissu ouvert	1	0
Mondrainville	A 84.26	PR 255.359	PR 256.850	1	300	Tissu ouvert	1	0
Mouen	A 84.26	PR 255.359	PR 256.850	1	300	Tissu ouvert	1	0
Tourville-sur-Odon	A 84.26	PR 255.359	PR 256.850	1	300	Tissu ouvert	1	0
Mondrainville	A 84.27	PR 256.850	PR 258.895	1	300	Tissu ouvert	1	0
Mouen	A 84.27	PR 256.850	PR 258.895	1	300	Tissu ouvert	1	0
Tourville-sur-Odon	A 84.27	PR 256.850	PR 258.895	1	300	Tissu ouvert	1	0
Verson	A 84.27	PR 256.850	PR 258.895	1	300	Tissu ouvert	1	0
Bretteville-sur-Odon	A 84.28	PR 258.895	PR 262.156	1	300	Tissu ouvert	1	0
Mouen	A 84.28	PR 258.895	PR 262.156	1	300	Tissu ouvert	1	0

Verson	A 84.28	PR 258.895	PR 262.156	1	300	Tissu ouvert	1	0
Bretteville-sur-Odon	A 84.29	PR 262.156 (PERIPHERIQUE)	PR 262.700	1	300	Tissu ouvert	1	0
Verson	A 84.29	PR 262.156 (PERIPHERIQUE)	PR 262.700	1	300	Tissu ouvert	1	0
Falaise	A 88	Echangeur RN 158	Limite Orne	2	250	Tissu ouvert	3	-1
La Hoguette	A 88	Echangeur RN 158	Limite Orne	2	250	Tissu ouvert	3	-1
Saint-Martin-de-Mieux	A 88	Echangeur RN 158	Limite Orne	2	250	Tissu ouvert	3	-1
Saint-Pierre-du-Bû	A 88	Echangeur RN 158	Limite Orne	2	250	Tissu ouvert	3	-1
Saint-André-d'Hébertot	A13T4	INCARVILLE	CRIQUEBEUF	1	300	Tissu ouvert	1	0
Saint-Benoît-d'Hébertot	A13T4	INCARVILLE	CRIQUEBEUF	1	300	Tissu ouvert	1	0
La Folletière-Abenon	A28T3	BERNAY	ORBEC	2	250	Tissu ouvert	3	-1
La Vespière-Friardel	A28T3	BERNAY	ORBEC	2	250	Tissu ouvert	3	-1
Saint-Benoît-d'Hébertot	A29.00 T1	PT NORMANDIE (Chénard)	A13 (Beuzeville)	2	250	Tissu ouvert	1	1
La Hoguette	A88-2	Argentan Sud	Nécy	2	250	Tissu ouvert	3	-1
ROUTES NATIONALES								
Cussy	Echangeur RD613/RN 13.01	PR 96.797	PR 98.579	4	30	Tissu ouvert	0	0
Carpiquet	RN 13.01	PR 69.000 (PERIPHERIQUE)	PR 71.334	1	300	Tissu ouvert	1	0
Rots	RN 13.01	PR 69.000 (PERIPHERIQUE)	PR 71.334	1	300	Tissu ouvert	1	0
Saint-Germain-la-Blanche-Herbe	RN 13.01	PR 69.000 (PERIPHERIQUE)	PR 71.334	1	300	Tissu ouvert	1	0
Carpiquet	RN 13.02	PR 71.334	PR 71.554	1	300	Tissu ouvert	1	0
Rots	RN 13.02	PR 71.334	PR 71.554	1	300	Tissu ouvert	1	0
Saint-Germain-la-Blanche-Herbe	RN 13.02	PR 71.334	PR 71.554	1	300	Tissu ouvert	1	0
Carpiquet	RN 13.03	PR 71.554	PR 76.000	1	300	Tissu ouvert	1	0
Rots	RN 13.03	PR 71.554	PR 76.000	1	300	Tissu ouvert	1	0
Saint-Germain-la-Blanche-Herbe	RN 13.03	PR 71.554	PR 76.000	1	300	Tissu ouvert	1	0

Envoyé en préfecture le 08/11/2024

Reçu en préfecture le 08/11/2024

Publié le



ID : 014-241400415-20241105-A005_051124-AR

Saint-Manvieu-Norrey	RN 13.03	PR 71.554	PR 76.000	1	300	Tissu ouvert	1	0
Thué et Mue	RN 13.03	PR 71.554	PR 76.000	1	300	Tissu ouvert	1	0
Saint-Manvieu-Norrey	RN 13.04	PR 76.000	PR 77.940	1	300	Tissu ouvert	1	0
Thué et Mue	RN 13.04	PR 76.000	PR 77.940	1	300	Tissu ouvert	1	0
Thué et Mue	RN 13.05	PR 77.940	PR 78.460	1	300	Tissu ouvert	2	-1
Thué et Mue	RN 13.06	PR 78.460	PR 79.448	1	300	Tissu ouvert	2	-1
Thué et Mue	RN 13.07	PR 79.448	PR 79.820	1	300	Tissu ouvert	2	-1
Loucelles	RN 13.08	PR 79.820	PR 82.310	1	300	Tissu ouvert	2	-1
Moulins-en-Bessin	RN 13.08	PR 79.820	PR 82.310	1	300	Tissu ouvert	2	-1
Thué et Mue	RN 13.08	PR 79.820	PR 82.310	1	300	Tissu ouvert	2	-1
Carcagny	RN 13.09	PR 82.310	PR 82.629	2	250	Tissu ouvert	2	0
Loucelles	RN 13.09	PR 82.310	PR 82.629	2	250	Tissu ouvert	2	0
Moulins-en-Bessin	RN 13.09	PR 82.310	PR 82.629	2	250	Tissu ouvert	2	0
Thué et Mue	RN 13.09	PR 82.310	PR 82.629	2	250	Tissu ouvert	2	0
Carcagny	RN 13.10	PR 82.629	PR 82.934	1	300	Tissu ouvert	2	-1
Loucelles	RN 13.10	PR 82.629	PR 82.934	1	300	Tissu ouvert	2	-1
Thué et Mue	RN 13.10	PR 82.629	PR 82.934	1	300	Tissu ouvert	2	-1
Carcagny	RN 13.11	PR 82.934	PR 83.280	1	300	Tissu ouvert	2	-1
Loucelles	RN 13.11	PR 82.934	PR 83.280	1	300	Tissu ouvert	2	-1
Moulins-en-Bessin	RN 13.11	PR 82.934	PR 83.280	1	300	Tissu ouvert	2	-1
Thué et Mue	RN 13.11	PR 82.934	PR 83.280	1	300	Tissu ouvert	2	-1
Carcagny	RN 13.12	PR 83.280	PR 83.715	1	300	Tissu ouvert	2	-1
Moulins-en-Bessin	RN 13.12	PR 83.280	PR 83.715	1	300	Tissu ouvert	2	-1
Carcagny	RN 13.13	PR 83.715	PR 84.740	1	300	Tissu ouvert	2	-1
Moulins-en-Bessin	RN 13.13	PR 83.715	PR 84.740	1	300	Tissu ouvert	2	-1
Carcagny	RN 13.14	PR 84.740	PR 85.100	1	300	Tissu ouvert	2	-1
Moulins-en-Bessin	RN 13.14	PR 84.740	PR 85.100	1	300	Tissu ouvert	2	-1
Vaux-sur-Seulles	RN 13.14	PR 84.740	PR 85.100	1	300	Tissu ouvert	2	-1
Carcagny	RN 13.15	PR 85.100	PR 87.920 (ECH RD33)	2	250	Tissu ouvert	2	0
Moulins-en-Bessin	RN 13.15	PR 85.100	PR 87.920 (ECH RD33)	2	250	Tissu ouvert	2	0

Envoyé en préfecture le 08/11/2024

Reçu en préfecture le 08/11/2024

Publié le



ID : 014-241400415-20241105-A005_051124-AR

Nonant	RN 13.15	PR 85.100	PR 87.920 (ECH RD33)	2	250	Tissu ouvert	2	0
Saint-Martin-des-Entrées	RN 13.15	PR 85.100	PR 87.920 (ECH RD33)	2	250	Tissu ouvert	2	0
Vaux-sur-Seulles	RN 13.15	PR 85.100	PR 87.920 (ECH RD33)	2	250	Tissu ouvert	2	0
Guéron	RN 13.16	PR 87.920 (ECH RD33)	PR 93.370 (ECH RD572)	1	300	Tissu ouvert	2	-1
Monceaux-en-Bessin	RN 13.16	PR 87.920 (ECH RD33)	PR 93.370 (ECH RD572)	1	300	Tissu ouvert	2	-1
Nonant	RN 13.16	PR 87.920 (ECH RD33)	PR 93.370 (ECH RD572)	1	300	Tissu ouvert	2	-1
Saint-Loup-Hors	RN 13.16	PR 87.920 (ECH RD33)	PR 93.370 (ECH RD572)	1	300	Tissu ouvert	2	-1
Saint-Martin-des-Entrées	RN 13.16	PR 87.920 (ECH RD33)	PR 93.370 (ECH RD572)	1	300	Tissu ouvert	2	-1
Barbeville	RN 13.17	PR 93.370 (ECH RD572)	PR 98.000 (ECH RD613)	1	300	Tissu ouvert	2	-1
Cussy	RN 13.17	PR 93.370 (ECH RD572)	PR 98.000 (ECH RD613)	1	300	Tissu ouvert	2	-1
Guéron	RN 13.17	PR 93.370 (ECH RD572)	PR 98.000 (ECH RD613)	1	300	Tissu ouvert	2	-1
Ranchy	RN 13.17	PR 93.370 (ECH RD572)	PR 98.000 (ECH RD613)	1	300	Tissu ouvert	2	-1
Saint-Loup-Hors	RN 13.17	PR 93.370 (ECH RD572)	PR 98.000 (ECH RD613)	1	300	Tissu ouvert	2	-1
Tour-en-Bessin	RN 13.17	PR 93.370 (ECH RD572)	PR 98.000 (ECH RD613)	1	300	Tissu ouvert	2	-1
Vaucelles	RN 13.17	PR 93.370 (ECH RD572)	PR 98.000 (ECH RD613)	1	300	Tissu ouvert	2	-1
Cussy	RN 13.18	PR 98.000 (ECH RD613)	PR 104.500 (FIN DE DEVIATION)	2	250	Tissu ouvert	2	0
Mandeville-en-Bessin	RN 13.18	PR 98.000 (ECH RD613)	PR 104.500 (FIN DE DEVIATION)	2	250	Tissu ouvert	2	0
Mosles	RN 13.18	PR 98.000 (ECH RD613)	PR 104.500 (FIN DE DEVIATION)	2	250	Tissu ouvert	2	0

		RD613)	DEVIATION)					
Surrain	RN 13.18	PR 98.000 (ECH RD613)	PR 104.500 (FIN DE DEVIATION)	2	250	Tissu ouvert	2	0
Tour-en-Bessin	RN 13.18	PR 98.000 (ECH RD613)	PR 104.500 (FIN DE DEVIATION)	2	250	Tissu ouvert	2	0
Vaucelles	RN 13.18	PR 98.000 (ECH RD613)	PR 104.500 (FIN DE DEVIATION)	2	250	Tissu ouvert	2	0
Mandeville-en-Bessin	RN 13.19	PR 104.500	PR 105.887	2	250	Tissu ouvert	2	0
Mosles	RN 13.19	PR 104.500	PR 105.887	2	250	Tissu ouvert	2	0
Surrain	RN 13.19	PR 104.500	PR 105.887	2	250	Tissu ouvert	2	0
Formigny La Bataille	RN 13.20	PR 105.887	PR 107.020	2	250	Tissu ouvert	2	0
Mandeville-en-Bessin	RN 13.20	PR 105.887	PR 107.020	2	250	Tissu ouvert	2	0
Surrain	RN 13.20	PR 105.887	PR 107.020	2	250	Tissu ouvert	2	0
Formigny La Bataille	RN 13.21	PR 107.020	PR 107.925	2	250	Tissu ouvert	2	0
Surrain	RN 13.21	PR 107.020	PR 107.925	2	250	Tissu ouvert	2	0
Formigny La Bataille	RN 13.22	PR 107.925	PR 109.800	2	250	Tissu ouvert	2	0
Surrain	RN 13.22	PR 107.925	PR 109.800	2	250	Tissu ouvert	2	0
Formigny La Bataille	RN 13.23	PR 109.800	PR 111.157	2	250	Tissu ouvert	2	0
Formigny La Bataille	RN 13.24	PR 111.157	PR 112.286	2	250	Tissu ouvert	2	0
Longueville	RN 13.24	PR 111.157	PR 112.286	2	250	Tissu ouvert	2	0
Canchy	RN 13.25	PR 112.286	PR 115.070	2	250	Tissu ouvert	2	0
Deux-Jumeaux	RN 13.25	PR 112.286	PR 115.070	2	250	Tissu ouvert	2	0
Formigny La Bataille	RN 13.25	PR 112.286	PR 115.070	2	250	Tissu ouvert	2	0
Longueville	RN 13.25	PR 112.286	PR 115.070	2	250	Tissu ouvert	2	0
Canchy	RN 13.26	PR 115.070	PR 115.430	2	250	Tissu ouvert	2	0
La Cambe	RN 13.26	PR 115.070	PR 115.430	2	250	Tissu ouvert	2	0
Longueville	RN 13.26	PR 115.070	PR 115.430	2	250	Tissu ouvert	2	0
Canchy	RN 13.27	PR 115.430	PR 116.350	2	250	Tissu ouvert	2	0
La Cambe	RN 13.27	PR 115.430	PR 116.350	2	250	Tissu ouvert	2	0
Canchy	RN 13.28	PR 116.350	PR 119.000	2	250	Tissu ouvert	2	0
Cardonville	RN 13.28	PR 116.350	PR 119.000	2	250	Tissu ouvert	2	0

Envoyé en préfecture le 08/11/2024

Reçu en préfecture le 08/11/2024

Publié le



ID : 014-241400415-20241105-A005_051124-AR

La Cambe	RN 13.28	PR 116.350	PR 119.000	2	250	Tissu ouvert	2	0
Saint-Germain-du-Pert	RN 13.28	PR 116.350	PR 119.000	2	250	Tissu ouvert	2	0
Cardonville	RN 13.29	PR 119.000	PR 121.000	2	250	Tissu ouvert	2	0
La Cambe	RN 13.29	PR 119.000	PR 121.000	2	250	Tissu ouvert	2	0
Osmanville	RN 13.29	PR 119.000	PR 121.000	2	250	Tissu ouvert	2	0
Saint-Germain-du-Pert	RN 13.29	PR 119.000	PR 121.000	2	250	Tissu ouvert	2	0
Cardonville	RN 13.30	PR 121.000	PR 121.757	2	250	Tissu ouvert	2	0
Osmanville	RN 13.30	PR 121.000	PR 121.757	2	250	Tissu ouvert	2	0
Saint-Germain-du-Pert	RN 13.30	PR 121.000	PR 121.757	2	250	Tissu ouvert	2	0
Isigny-sur-Mer	RN 13.31	PR 121.757	PR 124.356	2	250	Tissu ouvert	2	0
Osmanville	RN 13.31	PR 121.757	PR 124.356	2	250	Tissu ouvert	2	0
Saint-Germain-du-Pert	RN 13.31	PR 121.757	PR 124.356	2	250	Tissu ouvert	2	0
Isigny-sur-Mer	RN 13.32	PR 124.356	PR 128.590	2	250	Tissu ouvert	2	0
Osmanville	RN 13.32	PR 124.356	PR 128.590	2	250	Tissu ouvert	2	0
Carcagny	RN 13.74	PR 85.465	PR 85.950 (Voir Informations)	2	250	Tissu ouvert	0	0
Moulins-en-Bessin	RN 13.74	PR 85.465	PR 85.950 (Voir Informations)	2	250	Tissu ouvert	0	0
Vaux-sur-Seulles	RN 13.74	PR 85.465	PR 85.950 (Voir Informations)	2	250	Tissu ouvert	0	0
Carcagny	RN 13.75	PR 85.950	PR 86.779 (Voir Informations)	2	250	Tissu ouvert	0	0
Moulins-en-Bessin	RN 13.75	PR 85.950	PR 86.779 (Voir Informations)	2	250	Tissu ouvert	0	0
Nonant	RN 13.75	PR 85.950	PR 86.779 (Voir Informations)	2	250	Tissu ouvert	0	0
Vaux-sur-Seulles	RN 13.75	PR 85.950	PR 86.779 (Voir Informations)	2	250	Tissu ouvert	0	0
Carcagny	RN 13.76	PR 86.779	PR 87.917	2	250	Tissu ouvert	0	0
Nonant	RN 13.76	PR 86.779	PR 87.917	2	250	Tissu ouvert	0	0
Saint-Martin-des-Entrées	RN 13.76	PR 86.779	PR 87.917	2	250	Tissu ouvert	0	0

Envoyé en préfecture le 08/11/2024

Reçu en préfecture le 08/11/2024

Publié le



ID : 014-241400415-20241105-A005_051124-AR

Vaux-sur-Seulles	RN 13.76	PR 86.779	PR 87.917	2	250	Tissu ouvert	0	0
Cussy	RN 13.86	PR 96.797	PR 98.579	3	100	Tissu ouvert	0	0
Tour-en-Bessin	RN 13.86	PR 96.797	PR 98.579	3	100	Tissu ouvert	0	0
Vaucelles	RN 13.86	PR 96.797	PR 98.579	3	100	Tissu ouvert	0	0
Cussy	RN 13.87	PR 98.579	PR 99.314	3	100	Tissu ouvert	0	0
Tour-en-Bessin	RN 13.87	PR 98.579	PR 99.314	3	100	Tissu ouvert	0	0
Tour-en-Bessin	RN 13.88	PR 99.314	PR 100.108	3	100	Tissu ouvert	0	0
Tour-en-Bessin	RN 13.89	PR 100.108	PR 100.888	3	100	Tissu ouvert	0	0
Mosles	RN 13.90	PR 100.888	PR 101.418	3	100	Tissu ouvert	0	0
Tour-en-Bessin	RN 13.90	PR 100.888	PR 101.418	3	100	Tissu ouvert	0	0
Mosles	RN 13.91	PR 101.418	PR 102.598	3	100	Tissu ouvert	0	0
Tour-en-Bessin	RN 13.91	PR 101.418	PR 102.598	3	100	Tissu ouvert	0	0
Mosles	RN 13.92	PR 102.598	PR 103.275	3	100	Tissu ouvert	0	0
Mandeville-en-Bessin	RN 13.93	PR 103.275	PR 104.113	3	100	Tissu ouvert	0	0
Mosles	RN 13.93	PR 103.275	PR 104.113	3	100	Tissu ouvert	0	0
Surraïn	RN 13.93	PR 103.275	PR 104.113	3	100	Tissu ouvert	0	0
Mandeville-en-Bessin	RN 13.94	PR 104.113	PR 104.500 (Voir Informations)	3	100	Tissu ouvert	0	0
Mosles	RN 13.94	PR 104.113	PR 104.500 (Voir Informations)	3	100	Tissu ouvert	0	0
Surraïn	RN 13.94	PR 104.113	PR 104.500 (Voir Informations)	3	100	Tissu ouvert	0	0
Falaise	RN 158.01	ECH A 88	PR 8.1150	2	250	Tissu ouvert	2	0
Noron-l'Abbaye	RN 158.01	ECH A 88	PR 8.1150	2	250	Tissu ouvert	2	0
Saint-Martin-de-Mieux	RN 158.01	ECH A 88	PR 8.1150	2	250	Tissu ouvert	2	0
Falaise	RN 158.02	PR 8.1150	PR 8.1300	2	250	Tissu ouvert	2	0
Noron-l'Abbaye	RN 158.02	PR 8.1150	PR 8.1300	2	250	Tissu ouvert	2	0
Saint-Martin-de-Mieux	RN 158.02	PR 8.1150	PR 8.1300	2	250	Tissu ouvert	2	0
Aubigny	RN 158.03	PR 8.1300	PR 9.250	2	250	Tissu ouvert	2	0
Falaise	RN 158.03	PR 8.1300	PR 9.250	2	250	Tissu ouvert	2	0
Noron-l'Abbaye	RN 158.03	PR 8.1300	PR 9.250	2	250	Tissu ouvert	2	0

Saint-Martin-de-Mieux	RN 158.03	PR 8.1300	PR 9.250	2	250	Tissu ouvert	2	0
Aubigny	RN 158.04	PR 9.250	PR 10.600	2	250	Tissu ouvert	2	0
Falaise	RN 158.04	PR 9.250	PR 10.600	2	250	Tissu ouvert	2	0
Noron-l'Abbaye	RN 158.04	PR 9.250	PR 10.600	2	250	Tissu ouvert	2	0
Aubigny	RN 158.05	PR 10.600	PR 11.360	2	250	Tissu ouvert	2	0
Falaise	RN 158.05	PR 10.600	PR 11.360	2	250	Tissu ouvert	2	0
Aubigny	RN 158.06	PR 11.360	PR 12.300	2	250	Tissu ouvert	2	0
Falaise	RN 158.06	PR 11.360	PR 12.300	2	250	Tissu ouvert	2	0
Saint-Pierre-Canivet	RN 158.06	PR 11.360	PR 12.300	2	250	Tissu ouvert	2	0
Aubigny	RN 158.07	PR 12.300	PR 12.1030	2	250	Tissu ouvert	2	0
Saint-Pierre-Canivet	RN 158.07	PR 12.300	PR 12.1030	2	250	Tissu ouvert	2	0
Soulangy	RN 158.07	PR 12.300	PR 12.1030	2	250	Tissu ouvert	2	0
Bons-Tassilly	RN 158.08	PR 12.1030	PR 14.450	2	250	Tissu ouvert	2	0
Saint-Pierre-Canivet	RN 158.08	PR 12.1030	PR 14.450	2	250	Tissu ouvert	2	0
Soulangy	RN 158.08	PR 12.1030	PR 14.450	2	250	Tissu ouvert	2	0
Bons-Tassilly	RN 158.09	PR 14.450	PR 16.530	2	250	Tissu ouvert	2	0
Potigny	RN 158.09	PR 14.450	PR 16.530	2	250	Tissu ouvert	2	0
Soulangy	RN 158.09	PR 14.450	PR 16.530	2	250	Tissu ouvert	2	0
Villers-Canivet	RN 158.09	PR 14.450	PR 16.530	2	250	Tissu ouvert	2	0
Bons-Tassilly	RN 158.10	PR 16.530	PR 17.890	1	300	Tissu ouvert	2	-1
Potigny	RN 158.10	PR 16.530	PR 17.890	1	300	Tissu ouvert	2	-1
Soumont-Saint-Quentin	RN 158.10	PR 16.530	PR 17.890	1	300	Tissu ouvert	2	-1
Estrées-la-Campagne	RN 158.11	PR 17.890	PR 19.920	1	300	Tissu ouvert	2	-1
Ouilly-le-Tesson	RN 158.11	PR 17.890	PR 19.920	1	300	Tissu ouvert	2	-1
Potigny	RN 158.11	PR 17.890	PR 19.920	1	300	Tissu ouvert	2	-1
Soumont-Saint-Quentin	RN 158.11	PR 17.890	PR 19.920	1	300	Tissu ouvert	2	-1
Estrées-la-Campagne	RN 158.12	PR 19.920	PR 21.760	1	300	Tissu ouvert	2	-1
Grainville-Langannerie	RN 158.12	PR 19.920	PR 21.760	1	300	Tissu ouvert	2	-1
Ouilly-le-Tesson	RN 158.12	PR 19.920	PR 21.760	1	300	Tissu ouvert	2	-1
Soumont-Saint-Quentin	RN 158.12	PR 19.920	PR 21.760	1	300	Tissu ouvert	2	-1

Envoyé en préfecture le 08/11/2024

Reçu en préfecture le 08/11/2024

Publié le



ID : 014-241400415-20241105-A005_051124-AR

Bretteville-le-Rabet	RN 158.13	PR 21.760	PR 25.080	1	300	Tissu ouvert	2	-1
Cauvicourt	RN 158.13	PR 21.760	PR 25.080	1	300	Tissu ouvert	2	-1
Estrées-la-Campagne	RN 158.13	PR 21.760	PR 25.080	1	300	Tissu ouvert	2	-1
Grainville-Langannerie	RN 158.13	PR 21.760	PR 25.080	1	300	Tissu ouvert	2	-1
Urville	RN 158.13	PR 21.760	PR 25.080	1	300	Tissu ouvert	2	-1
Bretteville-le-Rabet	RN 158.14	PR 25.080	PR 25.300	1	300	Tissu ouvert	2	-1
Cauvicourt	RN 158.14	PR 25.080	PR 25.300	1	300	Tissu ouvert	2	-1
Urville	RN 158.14	PR 25.080	PR 25.300	1	300	Tissu ouvert	2	-1
Bretteville-le-Rabet	RN 158.15	PR 25.300	PR 27.497	2	250	Tissu ouvert	2	0
Cauvicourt	RN 158.15	PR 25.300	PR 27.497	2	250	Tissu ouvert	2	0
Cintheaux	RN 158.15	PR 25.300	PR 27.497	2	250	Tissu ouvert	2	0
Urville	RN 158.15	PR 25.300	PR 27.497	2	250	Tissu ouvert	2	0
Cauvicourt	RN 158.16	PR 27.497	PR 29.375	1	300	Tissu ouvert	2	-1
Cintheaux	RN 158.16	PR 27.497	PR 29.375	1	300	Tissu ouvert	2	-1
Le Castelet	RN 158.16	PR 27.497	PR 29.375	1	300	Tissu ouvert	2	-1
Castine-en-Plaine	RN 158.17	PR 29.375	PR 31.645	1	300	Tissu ouvert	2	-1
Cintheaux	RN 158.17	PR 29.375	PR 31.645	1	300	Tissu ouvert	2	-1
Fresney-le-Puceux	RN 158.17	PR 29.375	PR 31.645	1	300	Tissu ouvert	2	-1
Le Castelet	RN 158.17	PR 29.375	PR 31.645	1	300	Tissu ouvert	2	-1
Castine-en-Plaine	RN 158.18	PR 31.645	PR 33.339	1	300	Tissu ouvert	2	-1
Le Castelet	RN 158.18	PR 31.645	PR 33.339	1	300	Tissu ouvert	2	-1
Bourguébus	RN 158.19	PR 33.339	PR 35.610	1	300	Tissu ouvert	2	-1
Castine-en-Plaine	RN 158.19	PR 33.339	PR 35.610	1	300	Tissu ouvert	2	-1
Saint-Martin-de-Fontenay	RN 158.19	PR 33.339	PR 35.610	1	300	Tissu ouvert	2	-1
Castine-en-Plaine	RN 158.20	PR 35.610	PR 35.960	1	300	Tissu ouvert	2	-1
Ifs	RN 158.20	PR 35.610	PR 35.960	1	300	Tissu ouvert	2	-1
Saint-Martin-de-Fontenay	RN 158.20	PR 35.610	PR 35.960	1	300	Tissu ouvert	2	-1
Castine-en-Plaine	RN 158.21	PR 35.960	PR 38.170 (PERIPHERIQUE)	1	300	Tissu ouvert	2	-1
Cormelles-le-Royal	RN 158.21	PR 35.960	PR 38.170	1	300	Tissu ouvert	2	-1

			(PERIPHERIQUE)					
Ifs	RN 158.21	PR 35.960	PR 38.170 (PERIPHERIQUE)	1	300	Tissu ouvert	2	-1
Saint-Martin-de-Fontenay	RN 158.21	PR 35.960	PR 38.170 (PERIPHERIQUE)	1	300	Tissu ouvert	2	-1
Mondeville	RN 814.01	PR 0.000	PR 1.522	1	300	Tissu ouvert	1	0
Mondeville	RN 814.02	PR 1.522	PR 2.000 (MONTALIVET)	1	300	Tissu ouvert	1	0
Hérouville-Saint-Clair	RN 814.03	PR 2.000 (MONTALIVET)	PR 2.630	1	300	Tissu ouvert	1	0
Mondeville	RN 814.03	PR 2.000 (MONTALIVET)	PR 2.630	1	300	Tissu ouvert	1	0
Caen	RN 814.04	PR 2.630	PR 3.235	1	300	Tissu ouvert	1	0
Hérouville-Saint-Clair	RN 814.04	PR 2.630	PR 3.235	1	300	Tissu ouvert	1	0
Mondeville	RN 814.04	PR 2.630	PR 3.235	1	300	Tissu ouvert	1	0
Caen	RN 814.05	PR 3.235	PR 3.541	1	300	Tissu ouvert	1	0
Hérouville-Saint-Clair	RN 814.05	PR 3.235	PR 3.541	1	300	Tissu ouvert	1	0
Mondeville	RN 814.05	PR 3.235	PR 3.541	1	300	Tissu ouvert	1	0
Caen	RN 814.06	PR 3.541	PR 3.757 (PORTE D'ANGLETERRE)	1	300	Tissu ouvert	1	0
Hérouville-Saint-Clair	RN 814.06	PR 3.541	PR 3.757 (PORTE D'ANGLETERRE)	1	300	Tissu ouvert	1	0
Caen	RN 814.07	PR 3.757	PR 4.763 (PIERRE HEUZE)	1	300	Tissu ouvert	1	0
Hérouville-Saint-Clair	RN 814.07	PR 3.757	PR 4.763 (PIERRE HEUZE)	1	300	Tissu ouvert	1	0
Caen	RN 814.08	PR 4.763 (PIERRE HEUZE)	PR 5.220	1	300	Tissu ouvert	1	0
Hérouville-Saint-Clair	RN 814.08	PR 4.763 (PIERRE HEUZE)	PR 5.220	1	300	Tissu ouvert	1	0
Caen	RN 814.09	PR 5.220	PR 6.019 (COTE DE	1	300	Tissu ouvert	1	0

			NACRE)					
Hérouville-Saint-Clair	RN 814.09	PR 5.220	PR 6.019 (COTE DE NACRE)	1	300	Tissu ouvert	1	0
Caen	RN 814.10	PR 6.019 (COTE DE NACRE)	PR 7.250 (VALLEE DES JARDINS)	1	300	Tissu ouvert	1	0
Caen	RN 814.11	PR 7.250 (VALLEE DES JARDINS)	PR 8.857 (CHEMIN VERT)	1	300	Tissu ouvert	1	0
Saint-Contest	RN 814.11	PR 7.250 (VALLEE DES JARDINS)	PR 8.857 (CHEMIN VERT)	1	300	Tissu ouvert	1	0
Caen	RN 814.12	PR 8.857 (CHEMIN VERT)	PR 9.660	1	300	Tissu ouvert	1	0
Saint-Contest	RN 814.12	PR 8.857 (CHEMIN VERT)	PR 9.660	1	300	Tissu ouvert	1	0
Saint-Germain-la-Blanche-Herbe	RN 814.12	PR 8.857 (CHEMIN VERT)	PR 9.660	1	300	Tissu ouvert	1	0
Caen	RN 814.13	PR 9.660	PR 11.000 (PORTE DU BESSIN)	1	300	Tissu ouvert	1	0
Carpiquet	RN 814.13	PR 9.660	PR 11.000 (PORTE DU BESSIN)	1	300	Tissu ouvert	1	0
Bretteville-sur-Odon	RN 814.14	PR 11.000 (PORTE DU BESSIN)	PR 11.990	1	300	Tissu ouvert	2	-1
Carpiquet	RN 814.14	PR 11.000 (PORTE DU BESSIN)	PR 11.990	1	300	Tissu ouvert	2	-1
Saint-Germain-la-Blanche-Herbe	RN 814.14	PR 11.000 (PORTE DU BESSIN)	PR 11.990	1	300	Tissu ouvert	2	-1
Bretteville-sur-Odon	RN 814.15	PR 11.990	PR 14.530 (PORTE DE BRETAGNE)	1	300	Tissu ouvert	1	0
Carpiquet	RN 814.15	PR 11.990	PR 14.530 (PORTE DE BRETAGNE)	1	300	Tissu ouvert	1	0
Verson	RN 814.15	PR 11.990	PR 14.530 (PORTE DE BRETAGNE)	1	300	Tissu ouvert	1	0
Bretteville-sur-Odon	RN 814.16	PR 14.530 (PORTE	PR 15.090	1	300	Tissu ouvert	1	0

		DE BRETAGNE)						
Eterville	RN 814.16	PR 14.530 (PORTE DE BRETAGNE)	PR 15.090	1	300	Tissu ouvert	1	0
Louvigny	RN 814.16	PR 14.530 (PORTE DE BRETAGNE)	PR 15.090	1	300	Tissu ouvert	1	0
Verson	RN 814.16	PR 14.530 (PORTE DE BRETAGNE)	PR 15.090	1	300	Tissu ouvert	1	0
Bretteville-sur-Odon	RN 814.17	PR 15.090	PR 16.255 (ETREVILLE)	1	300	Tissu ouvert	1	0
Eterville	RN 814.17	PR 15.090	PR 16.255 (ETREVILLE)	1	300	Tissu ouvert	1	0
Louvigny	RN 814.17	PR 15.090	PR 16.255 (ETREVILLE)	1	300	Tissu ouvert	1	0
Eterville	RN 814.18	PR 16.255 (ETREVILLE)	PR 17.115	1	300	Tissu ouvert	1	0
Louvigny	RN 814.18	PR 16.255 (ETREVILLE)	PR 17.115	1	300	Tissu ouvert	1	0
Eterville	RN 814.19	PR 17.115	PR 18.120	1	300	Tissu ouvert	1	0
Fleury-sur-Orne	RN 814.19	PR 17.115	PR 18.120	1	300	Tissu ouvert	1	0
Louvigny	RN 814.19	PR 17.115	PR 18.120	1	300	Tissu ouvert	1	0
Maltot	RN 814.19	PR 17.115	PR 18.120	1	300	Tissu ouvert	1	0
Saint-André-sur-Orne	RN 814.19	PR 17.115	PR 18.120	1	300	Tissu ouvert	1	0
Fleury-sur-Orne	RN 814.20	PR 18.120	PR 18.630	1	300	Tissu ouvert	1	0
Louvigny	RN 814.20	PR 18.120	PR 18.630	1	300	Tissu ouvert	1	0
Maltot	RN 814.20	PR 18.120	PR 18.630	1	300	Tissu ouvert	1	0
Saint-André-sur-Orne	RN 814.20	PR 18.120	PR 18.630	1	300	Tissu ouvert	1	0
Fleury-sur-Orne	RN 814.21	PR 18.630	PR 20.058 (SUISSE NORMANDE)	1	300	Tissu ouvert	1	0
Saint-André-sur-Orne	RN 814.21	PR 18.630	PR 20.058 (SUISSE NORMANDE)	1	300	Tissu ouvert	1	0
Fleury-sur-Orne	RN 814.22	PR 20.058 (SUISSE NORMANDE)	PR 21.520	1	300	Tissu ouvert	1	0
Iffs	RN 814.22	PR 20.058 (SUISSE NORMANDE)	PR 21.520	1	300	Tissu ouvert	1	0
Fleury-sur-Orne	RN 814.23	PR 21.520	PR 22.491 (IFS)	1	300	Tissu ouvert	1	0

Envoyé en préfecture le 08/11/2024

Reçu en préfecture le 08/11/2024

Publié le



ID : 014-241400415-20241105-A005_051124-AR

Ifs	RN 814.23	PR 21.520	PR 22.491 (IFS)	1	300	Tissu ouvert	1	0
Cormelles-le-Royal	RN 814.24	PR 22.491 (IFS)	PR 23.419 (PORTE D'ESPAGNE)	1	300	Tissu ouvert	1	0
Ifs	RN 814.24	PR 22.491 (IFS)	PR 23.419 (PORTE D'ESPAGNE)	1	300	Tissu ouvert	1	0
Cormelles-le-Royal	RN 814.25	PR 23.419 (PORTE D'ESPAGNE)	PR 24.719 (CORMELLES)	1	300	Tissu ouvert	1	0
Ifs	RN 814.25	PR 23.419 (PORTE D'ESPAGNE)	PR 24.719 (CORMELLES)	1	300	Tissu ouvert	1	0
Cormelles-le-Royal	RN 814.26	PR 24.719 (CORMELLES)	PR 25.560	1	300	Tissu ouvert	1	0
Grentheville	RN 814.26	PR 24.719 (CORMELLES)	PR 25.560	1	300	Tissu ouvert	1	0
Ifs	RN 814.26	PR 24.719 (CORMELLES)	PR 25.560	1	300	Tissu ouvert	1	0
Mondeville	RN 814.26	PR 24.719 (CORMELLES)	PR 25.560	1	300	Tissu ouvert	1	0
Cormelles-le-Royal	RN 814.27	PR 25.560	PR 25.820	1	300	Tissu ouvert	1	0
Grentheville	RN 814.27	PR 25.560	PR 25.820	1	300	Tissu ouvert	1	0
Mondeville	RN 814.27	PR 25.560	PR 25.820	1	300	Tissu ouvert	1	0
Cormelles-le-Royal	RN 814.28	PR 25.820	PR 26.788 (PAYS D'AUGE)	1	300	Tissu ouvert	1	0
Grentheville	RN 814.28	PR 25.820	PR 26.788 (PAYS D'AUGE)	1	300	Tissu ouvert	1	0
Mondeville	RN 814.28	PR 25.820	PR 26.788 (PAYS D'AUGE)	1	300	Tissu ouvert	1	0
Mondeville	RN 814.29	PR 26.788 (PAYS D'AUGE)	PR 27.465 (PORTE DE PARIS)	1	300	Tissu ouvert	1	0
Giberville	L'ETOILE.01	A13	N814	4	30	Tissu ouvert	0	0
Mondeville	L'ETOILE.01	A13	N814	4	30	Tissu ouvert	0	0
Caen	PORTE D ANGLETERRE.01	D515	N814	4	30	Tissu ouvert	0	0

Hérouville-Saint-Clair	PORTE D ANGLETERRE.01	D515	N814	4	30	Tissu ouvert	0	0
Bretteville-sur-Odon	PORTE DE BRETAGNE.01	A84	Route de Bretagne	3	100	Tissu ouvert	0	0
Eterville	PORTE DE BRETAGNE.01	A84	Route de Bretagne	3	100	Tissu ouvert	0	0
Verson	PORTE DE BRETAGNE.01	A84	Route de Bretagne	3	100	Tissu ouvert	0	0
Giberville	RN 9814	PR 1.000	PR 1.930	2	250	Tissu ouvert	3	-1
Mondeville	RN 9814	PR 1.000	PR 1.930	2	250	Tissu ouvert	3	-1
ROUTES DEPARTEMENTALES								
Saint-Vigor-le-Grand	RD 12.01	PR 1.180 (cf D613)	PR 1.477	4	30	Tissu ouvert	4	0
Saint-Vigor-le-Grand	RD 12.02	PR 1.477	PR 3.360	3	100	Tissu ouvert	3	0
Sommervieu	RD 12.02	PR 1.477	PR 3.360	3	100	Tissu ouvert	3	0
Saint-Vigor-le-Grand	RD 12.03	PR 3.360	PR 4.400	4	30	Tissu ouvert	4	0
Sommervieu	RD 12.03	PR 3.360	PR 4.400	4	30	Tissu ouvert	4	0
Courseulles-sur-Mer	RD 12.04	PR 19.260 (cf D112B)	PR 19.419	4	30	Tissu ouvert	4	0
Graye-sur-Mer	RD 12.04	PR 19.260 (cf D112B)	PR 19.419	4	30	Tissu ouvert	4	0
Courseulles-sur-Mer	RD 12.05	PR 19.419	PR 19.640	3	100	Tissu ouvert	3	0
Graye-sur-Mer	RD 12.05	PR 19.419	PR 19.640	3	100	Tissu ouvert	3	0
Courseulles-sur-Mer	RD 12.06	PR 19.640	PR 19.850	3	100	Tissu ouvert	3	0
Graye-sur-Mer	RD 12.06	PR 19.640	PR 19.850	3	100	Tissu ouvert	3	0
Courseulles-sur-Mer	RD 12.07	PR 19.850	PR 19.1020	4	30	Tissu ouvert	4	0
Graye-sur-Mer	RD 12.07	PR 19.850	PR 19.1020	4	30	Tissu ouvert	4	0
Authie	RD 126.01	PR 20.572 (cf D220)	PR 20.611	3	100	Tissu ouvert	3	0
Saint-Contest	RD 126.01	PR 20.572 (cf D220)	PR 20.611	3	100	Tissu ouvert	3	0
Authie	RD 126.03	PR 22.000	PR 22.752	4	30	Tissu ouvert	4	0
Caen	RD 126.03	PR 22.000	PR 22.752	4	30	Tissu ouvert	4	0
Saint-Contest	RD 126.03	PR 22.000	PR 22.752	4	30	Tissu ouvert	4	0
Saint-Germain-la-Blanche-Herbe	RD 126.03	PR 22.000	PR 22.752	4	30	Tissu ouvert	4	0

Caen	RD 126.04	PR 22.752	PR 23.380 (cf D401)	4	30	Tissu ouvert	4	0
Saint-Contest	RD 126.04	PR 22.752	PR 23.380 (cf D401)	4	30	Tissu ouvert	4	0
Saint-Germain-la-Blanche-Herbe	RD 126.04	PR 22.752	PR 23.380 (cf D401)	4	30	Tissu ouvert	4	0
Authie	RD 126.02	PR 20.611	PR 22.000	3	100	Tissu ouvert	3	0
Saint-Contest	RD 126.02	PR 20.611	PR 22.000	3	100	Tissu ouvert	3	0
Saint-Germain-la-Blanche-Herbe	RD 126.02	PR 20.611	PR 22.000	3	100	Tissu ouvert	3	0
Blainville-sur-Orne	RD 141.01	RUR GAL LECLERC	RD 515	4	30	Tissu ouvert	0	0
Blainville-sur-Orne	RD 141.02	PASSAGE SUP	RD 515	4	30	Tissu ouvert	0	0
Bénouville	RD 141.02	PASSAGE SUP	RD 515	4	30	Tissu ouvert	0	0
Saint-Manvieu-Norrey	RD 147A.01	PR 11.353 (cf A84)	PR 13.000	3	100	Tissu ouvert	3	0
Verson	RD 147A.01	PR 11.353 (cf A84)	PR 13.000	3	100	Tissu ouvert	3	0
Saint-Manvieu-Norrey	RD 147A.02	PR 13.000	PR 13.440	3	100	Tissu ouvert	3	0
Verson	RD 147A.02	PR 13.000	PR 13.440	3	100	Tissu ouvert	3	0
Saint-Manvieu-Norrey	RD 147A.03	PR 13.440	PR 14.440	3	100	Tissu ouvert	3	0
Verson	RD 147A.03	PR 13.440	PR 14.440	3	100	Tissu ouvert	3	0
Verson	RD 147A.04	Rue Bout de Haut	Rue Georges Seurat	3	100	Tissu ouvert	0	0
Saint-Pierre-en-Auge	RD 16.01	PR 0.000 (cf D511)	PR 0.593	3	100	Tissu ouvert	3	0
Saint-Pierre-en-Auge	RD 16.02	PR 0.593	PR 0.1205	4	30	Tissu ouvert	4	0
Saint-Pierre-en-Auge	RD 16.03	PR 0.1205	PR 0.1651	3	100	Tissu ouvert	3	0
Saint-Pierre-en-Auge	RD 16.04	PR 0.1651	PR 1.152	3	100	Tissu ouvert	3	0
Saint-Pierre-en-Auge	RD 16.05	PR 1.125	PR 1.416	3	100	Tissu ouvert	3	0
Saint-Pierre-en-Auge	RD 16.06	PR 1.416	PR 2.126	4	30	Tissu ouvert	4	0
Mézidon Vallée d'Auge	RD 16.07	PR 2.126	PR 2.872	3	100	Tissu ouvert	3	0
Saint-Pierre-en-Auge	RD 16.07	PR 2.126	PR 2.872	3	100	Tissu ouvert	3	0
Mézidon Vallée d'Auge	RD 16.08	PR 2.872	PR 5.605	3	100	Tissu ouvert	3	0
Saint-Pierre-en-Auge	RD 16.08	PR 2.872	PR 5.605	3	100	Tissu ouvert	3	0
Belle Vie en Auge	RD 16.09	PR 5.605	PR 9.068	3	100	Tissu ouvert	3	0
Mézidon Vallée d'Auge	RD 16.09	PR 5.605	PR 9.068	3	100	Tissu ouvert	3	0
Saint-Pierre-en-Auge	RD 16.09	PR 5.605	PR 9.068	3	100	Tissu ouvert	3	0
Belle Vie en Auge	RD 16.10	PR 9.068	PR 10.650	3	100	Tissu ouvert	3	0

Mézidon Vallée d'Auge	RD 16.10	PR 9.068	PR 10.650	3	100	Tissu ouvert	3	0
Notre-Dame-d'Estrées-Corbon	RD 16.10	PR 9.068	PR 10.650	3	100	Tissu ouvert	3	0
Belle Vie en Auge	RD 16.11	PR 10.650	PR 11.110	4	30	Tissu ouvert	4	0
Mézidon Vallée d'Auge	RD 16.11	PR 10.650	PR 11.110	4	30	Tissu ouvert	4	0
Notre-Dame-d'Estrées-Corbon	RD 16.11	PR 10.650	PR 11.110	4	30	Tissu ouvert	4	0
Belle Vie en Auge	RD 16.12	PR 11.110	PR 11.415 (cf D613)	4	30	Tissu ouvert	4	0
Mézidon Vallée d'Auge	RD 16.12	PR 11.110	PR 11.415 (cf D613)	4	30	Tissu ouvert	4	0
Notre-Dame-d'Estrées-Corbon	RD 16.12	PR 11.110	PR 11.415 (cf D613)	4	30	Tissu ouvert	4	0
Lisieux	RD 164.02	PR 1.308	PR 1.688	4	30	Tissu ouvert	4	0
Lisieux	RD 164.03	PR 1.688	PR 1.808 (cf D164)	4	30	Tissu ouvert	4	0
Beuvillers	RD 164B	PR 1.808 (cf D164)	PR 2.880 (cf D519)	4	30	Tissu ouvert	4	0
Lisieux	RD 164B	PR 1.808 (cf D164)	PR 2.880 (cf D519)	4	30	Tissu ouvert	4	0
Saint-Manvieu-Norrey	RD 170.01	Route de Rots	RN 13	3	100	Tissu ouvert	0	0
Louvigny	RD 212.01	PR 21.788 (cf rte de thury)	PR 22.165 (cf D401)	4	30	Tissu ouvert	4	0
Bretteville-sur-Odon	RD 212.02	PR 22.165 (cf D401)	PR 22.600	4	30	Tissu ouvert	3	1
Louvigny	RD 212.02	PR 22.165 (cf D401)	PR 22.600	4	30	Tissu ouvert	3	1
Bretteville-sur-Odon	RD 212.03	PR 22.600	PR 22.838	4	30	Tissu ouvert	4	0
Louvigny	RD 212.03	PR 22.600	PR 22.838	4	30	Tissu ouvert	4	0
Bretteville-sur-Odon	RD 212.04	PR 22.838	PR 23.299 (cf rte de bretagne)	4	30	Tissu ouvert	3	1
Caen	RD 212.04	PR 22.838	PR 23.299 (cf rte de bretagne)	4	30	Tissu ouvert	3	1
Louvigny	RD 212.04	PR 22.838	PR 23.299 (cf rte de bretagne)	4	30	Tissu ouvert	3	1
Croisilles	RD 212.05	RD 234	RD 121	3	100	Tissu ouvert	0	0
Thury-Harcourt-le-Hom	RD 212.05	RD 234	RD 121	3	100	Tissu ouvert	0	0
Caen	RD 22.01	PR 2.520	PR 3.433	3	100	Tissu ouvert	3	0
Saint-Contest	RD 22.01	PR 2.520	PR 3.433	3	100	Tissu ouvert	3	0
Saint-Contest	RD 22.02	PR 3.433	PR 4.105	4	30	Tissu ouvert	4	0
Saint-Contest	RD 22.03	PR 4.105	PR 4.630	3	100	Tissu ouvert	3	0

Cairon	RD 22.04	PR 4.630	PR 5.600	4	30	Tissu ouvert	4	0
Saint-Contest	RD 22.04	PR 4.630	PR 5.600	4	30	Tissu ouvert	4	0
Authie	RD 22.05	PR 5.600	PR 9.250	4	30	Tissu ouvert	4	0
Cairon	RD 22.05	PR 5.600	PR 9.250	4	30	Tissu ouvert	4	0
Rosel	RD 22.05	PR 5.600	PR 9.250	4	30	Tissu ouvert	4	0
Rots	RD 22.05	PR 5.600	PR 9.250	4	30	Tissu ouvert	4	0
Saint-Contest	RD 22.05	PR 5.600	PR 9.250	4	30	Tissu ouvert	4	0
Thaon	RD 22.05	PR 5.600	PR 9.250	4	30	Tissu ouvert	4	0
Cairon	RD 22.06	PR 9.250	PR 9.500	3	100	Tissu ouvert	3	0
Thaon	RD 22.06	PR 9.250	PR 9.500	3	100	Tissu ouvert	3	0
Cairon	RD 22.07	PR 9.500	PR 10.500	3	100	Tissu ouvert	3	0
Le Fresne-Camilly	RD 22.07	PR 9.500	PR 10.500	3	100	Tissu ouvert	3	0
Thaon	RD 22.07	PR 9.500	PR 10.500	3	100	Tissu ouvert	3	0
Le Fresne-Camilly	RD 22.08	PR 10.500	PR 12.070	3	100	Tissu ouvert	3	0
Thaon	RD 22.08	PR 10.500	PR 12.070	3	100	Tissu ouvert	3	0
Le Fresne-Camilly	RD 22.09	PR 12.070	PR 12.985	4	30	Tissu ouvert	4	0
Fontaine-Henry	RD 22.10	PR 12.985	PR 13.700	3	100	Tissu ouvert	3	0
Le Fresne-Camilly	RD 22.10	PR 12.985	PR 13.700	3	100	Tissu ouvert	3	0
Ponts sur Seulles	RD 22.10	PR 12.985	PR 13.700	3	100	Tissu ouvert	3	0
Fontaine-Henry	RD 22.11	PR 13.700	PR 14.500	3	100	Tissu ouvert	3	0
Le Fresne-Camilly	RD 22.11	PR 13.700	PR 14.500	3	100	Tissu ouvert	3	0
Ponts sur Seulles	RD 22.11	PR 13.700	PR 14.500	3	100	Tissu ouvert	3	0
Creully sur Seulles	RD 22.12	PR 14.500	PR 16.098	3	100	Tissu ouvert	3	0
Ponts sur Seulles	RD 22.12	PR 14.500	PR 16.098	3	100	Tissu ouvert	3	0
Bretteville-sur-Odon	RD 220.03	PR 1.112	PR 1.759	3	100	Tissu ouvert	3	0
Bretteville-sur-Odon	RD 220.04	PR 1.749	PR 2.300	3	100	Tissu ouvert	3	0
Carpiquet	RD 220.04	PR 1.749	PR 2.300	3	100	Tissu ouvert	3	0
Bretteville-sur-Odon	RD 220.05	PR 2.300	PR 2.880 (Carrefour avec RD9)	4	30	Tissu ouvert	4	0
Carpiquet	RD 220.05	PR 2.300	PR 2.880 (Carrefour	4	30	Tissu ouvert	4	0

			avec RD9)					
Carpiquet	RD 220.06	PR 2.880 (Carrefour avec RD9)	PR 3.050	4	30	Tissu ouvert	4	0
Carpiquet	RD 220.07	PR 3.050	PR 4.090 (Carrefour avec RN13)	3	100	Tissu ouvert	3	0
Rots	RD 220.07	PR 3.050	PR 4.090 (Carrefour avec RN13)	3	100	Tissu ouvert	3	0
Saint-Germain-la-Blanche-Herbe	RD 220.07	PR 3.050	PR 4.090 (Carrefour avec RN13)	3	100	Tissu ouvert	3	0
Authie	RD 220.08	PR 4.090 (cf N13)	PR 4.964	3	100	Tissu ouvert	3	0
Carpiquet	RD 220.08	PR 4.090 (cf N13)	PR 4.964	3	100	Tissu ouvert	3	0
Saint-Germain-la-Blanche-Herbe	RD 220.08	PR 4.090 (cf N13)	PR 4.964	3	100	Tissu ouvert	3	0
Authie	RD 220.09	PR 4.964	PR 6.028	4	30	Tissu ouvert	4	0
Saint-Contest	RD 220.09	PR 4.964	PR 6.028	4	30	Tissu ouvert	4	0
Saint-Germain-la-Blanche-Herbe	RD 220.09	PR 4.964	PR 6.028	4	30	Tissu ouvert	4	0
Authie	RD 220.10	PR 6.028	PR 6.050 (cf D126)	3	100	Tissu ouvert	3	0
Saint-Contest	RD 220.10	PR 6.028	PR 6.050 (cf D126)	3	100	Tissu ouvert	3	0
Colombelles	RD 223.01	PR 0.000 (cf RD513)	PR 1.700	3	100	Tissu ouvert	3	0
Hérouvillette	RD 223.01	PR 0.000 (cf RD513)	PR 1.700	3	100	Tissu ouvert	3	0
Ranville	RD 223.01	PR 0.000 (cf RD513)	PR 1.700	3	100	Tissu ouvert	3	0
Hérouvillette	RD 223.02	PR 1.700	PR 2.134 (cf RD223A)	3	100	Tissu ouvert	3	0
Ranville	RD 223.02	PR 1.700	PR 2.134 (cf RD223A)	3	100	Tissu ouvert	3	0
Bénouville	RD 223.03	PR 2.134 (cf RD223A)	PR 4.320 (cf RD514)	3	100	Tissu ouvert	3	0
Ranville	RD 223.03	PR 2.134 (cf RD223A)	PR 4.320 (cf RD514)	3	100	Tissu ouvert	3	0
Colombelles	RD 226.01	PR03.763 (cf D228)	PR 4.416	4	30	Tissu ouvert	4	0
Cuverville	RD 226.01	PR03.763 (cf D228)	PR 4.416	4	30	Tissu ouvert	4	0
Colombelles	RD 226.02	PR 4.416	PR 5.173	3	100	Tissu ouvert	3	0
Cuverville	RD 226.02	PR 4.416	PR 5.173	3	100	Tissu ouvert	3	0

Colombelles	RD 226.03	PR 5.173	PR 5.980 (cf D513)	3	100	Tissu ouvert	4	1
Colombelles	RD 226.06	PR 7.000	PR 7.162	3	100	Tissu ouvert	2	1
Hérouville-Saint-Clair	RD 226.06	PR 7.000	PR 7.162	3	100	Tissu ouvert	2	1
Colombelles	RD 226.07	PR 7.162	PR 7.870	3	100	Tissu ouvert	2	1
Hérouville-Saint-Clair	RD 226.07	PR 7.162	PR 7.870	3	100	Tissu ouvert	2	1
Colombelles	RD 226.08	PR 7.870	PR 8.591 (cf 515)	2	250	Tissu ouvert	2	0
Hérouville-Saint-Clair	RD 226.08	PR 7.870	PR 8.591 (cf 515)	2	250	Tissu ouvert	2	0
Hérouville-Saint-Clair	RD 226.09	PR 8.591 (cf 515)	PR 9.420	2	250	Tissu ouvert	3	-1
Hérouville-Saint-Clair	RD 226.10	PR 9.420	PR 10.000	3	100	Tissu ouvert	3	0
Epron	RD 226B.02	PR 3.150	PR 3.750	3	100	Tissu ouvert	3	0
Hérouville-Saint-Clair	RD 226B.02	PR 3.150	PR 3.750	3	100	Tissu ouvert	3	0
Epron	RD 226B.03	PR 3.750	PR 3.880 (Cf RD7)	3	100	Tissu ouvert	4	-1
Grentheville	RD 229.01	PR 4.700	PR 5.225(cfRD230)	3	100	Tissu ouvert	0	0
Soliers	RD 229.01	PR 4.700	PR 5.225(cfRD230)	3	100	Tissu ouvert	0	0
Cormelles-le-Royal	RD 229.02	PR 3.500	PR 4.700	3	100	Tissu ouvert	0	0
Grentheville	RD 229.02	PR 3.500	PR 4.700	3	100	Tissu ouvert	0	0
Ifs	RD 229.02	PR 3.500	PR 4.700	3	100	Tissu ouvert	0	0
Soliers	RD 229.02	PR 3.500	PR 4.700	3	100	Tissu ouvert	0	0
Cormelles-le-Royal	RD 229.03	PR 2.976	PR 3.500	3	100	Tissu ouvert	0	0
Grentheville	RD 229.03	PR 2.976	PR 3.500	3	100	Tissu ouvert	0	0
Ifs	RD 229.03	PR 2.976	PR 3.500	3	100	Tissu ouvert	0	0
Cormelles-le-Royal	RD 229.04	PASSAGE SUPERIEUR	RN 814	3	100	Tissu ouvert	0	0
Ifs	RD 229.04	PASSAGE SUPERIEUR	RN 814	3	100	Tissu ouvert	0	0
Bretteville-sur-Laize	RD 23.01	RD 23A	limite Bretteville	3	100	Tissu ouvert	0	0
Cintheaux	RD 23.01	RD 23A	limite Bretteville	3	100	Tissu ouvert	0	0
Le Castelet	RD 23.01	RD 23A	limite Bretteville	3	100	Tissu ouvert	0	0
Bretteville-sur-Laize	RD 23.02	Limite Bretteville	Point 14-1481	3	100	Tissu ouvert	0	0
Cintheaux	RD 23.02	Limite Bretteville	Point 14-1481	3	100	Tissu ouvert	0	0

Envoyé en préfecture le 08/11/2024

Reçu en préfecture le 08/11/2024

Publié le



ID : 014-241400415-20241105-A005_051124-AR

Bretteville-sur-Laize	RD 23.03	Point 14-481	RD 183	4	30	Tissu ouvert	0	0
Cintheaux	RD 23.03	Point 14-481	RD 183	4	30	Tissu ouvert	0	0
Bretteville-sur-Laize	RD 23.04	RD 183	RD 132	5	10	Tissu ouvert	0	0
Cagny	RD 230.01	PR 7.647	PR 8.502	2	250	Tissu ouvert	3	-1
Giberville	RD 230.01	PR 7.647	PR 8.502	2	250	Tissu ouvert	3	-1
Mondeville	RD 230.01	PR 7.647	PR 8.502	2	250	Tissu ouvert	3	-1
Cagny	RD 230.02	PR 8.502	PR 8.729	3	100	Tissu ouvert	3	0
Giberville	RD 230.02	PR 8.502	PR 8.729	3	100	Tissu ouvert	3	0
Mondeville	RD 230.02	PR 8.502	PR 8.729	3	100	Tissu ouvert	3	0
Cagny	RD 230.03	PR 8.729	PR 9.402	4	30	Tissu ouvert	4	0
Giberville	RD 230.03	PR 8.729	PR 9.402	4	30	Tissu ouvert	4	0
Mondeville	RD 230.03	PR 8.729	PR 9.402	4	30	Tissu ouvert	4	0
Cagny	RD 230.04	RD 613	limite Grentheville	4	30	Tissu ouvert	0	0
Grentheville	RD 230.04	RD 613	limite Grentheville	4	30	Tissu ouvert	0	0
Mondeville	RD 230.04	RD 613	limite Grentheville	4	30	Tissu ouvert	0	0
Cagny	RD 230.05	Limite Grentheville	Rue de Four	4	30	Tissu ouvert	0	0
Grentheville	RD 230.05	Limite Grentheville	Rue de Four	4	30	Tissu ouvert	0	0
Mondeville	RD 230.05	Limite Grentheville	Rue de Four	4	30	Tissu ouvert	0	0
Cagny	RD 230.06	rue de Four	rue du Clos Neuf	4	30	Tissu ouvert	0	0
Grentheville	RD 230.06	rue de Four	rue du Clos Neuf	4	30	Tissu ouvert	0	0
Mondeville	RD 230.06	rue de Four	rue du Clos Neuf	4	30	Tissu ouvert	0	0
Soliers	RD 230.06	rue de Four	rue du Clos Neuf	4	30	Tissu ouvert	0	0
Grentheville	RD 230.07	Rue du Clos Neuf	RD 225	4	30	Tissu ouvert	0	0
Soliers	RD 230.07	Rue du Clos Neuf	RD 225	4	30	Tissu ouvert	0	0
Soliers	RD 230.08	RD 225	RD 89B	4	30	Tissu ouvert	0	0
Bourguébus	RD 230.1	PR 3.345	PR 3.735	4	30	Tissu ouvert	0	0
Castine-en-Plaine	RD 230.1	PR 1.340	PR 2.245	3	100	Tissu ouvert	0	0
Soliers	RD 230.1	PR 3.345	PR 3.735	4	30	Tissu ouvert	0	0
Bourguébus	RD 230.2	PR 2.245	PR 2.728	4	30	Tissu ouvert	0	0
Castine-en-Plaine	RD 230.2	PR 2.245	PR 2.728	4	30	Tissu ouvert	0	0

Bourguébus	RD 230.3	PR 2.728	PR 3.425	3	100	Tissu ouvert	0	0
Castine-en-Plaine	RD 230.3	PR 2.728	PR 3.425	3	100	Tissu ouvert	0	0
Iffs	RD 235.01	rue des Carriers	Aire covoiturage	5	10	Tissu ouvert	0	0
Iffs	RD 235.02	Aire covoiturage	RD 120	4	30	Tissu ouvert	0	0
Houlgate	RD 24.01	RD 513	AVE DE L'EUROPE	4	30	Tissu ouvert	4	0
Bonneville-sur-Touques	RD 27.01	PR 0.000	PR 0.518 (cf D27A)	3	100	Tissu ouvert	3	0
Saint-Arnoult	RD 27.01	PR 0.000	PR 0.518 (cf D27A)	3	100	Tissu ouvert	3	0
Bonneville-sur-Touques	RD 27.02	PR 0.518 (cf D27A)	PR 1.328	3	100	Tissu ouvert	3	0
Saint-Arnoult	RD 27.02	PR 0.518 (cf D27A)	PR 1.328	3	100	Tissu ouvert	3	0
Bonneville-sur-Touques	RD 27.03	PR 1.328	PR 1.105 (cf D278)	3	100	Tissu ouvert	3	0
Saint-Arnoult	RD 27.03	PR 1.328	PR 1.105 (cf D278)	3	100	Tissu ouvert	3	0
Saint-Arnoult	RD 27.04	PR 1.105 (cf D278)	PR 2.485	3	100	Tissu ouvert	3	0
Tourgéville	RD 27.04	PR 1.105 (cf D278)	PR 2.485	3	100	Tissu ouvert	3	0
Saint-Arnoult	RD 27.05	PR 2.485	PR 2.923	3	100	Tissu ouvert	3	0
Tourgéville	RD 27.05	PR 2.485	PR 2.923	3	100	Tissu ouvert	3	0
Tourgéville	RD 27.06	PR 2.923	PR 3.830 (cf D20)	3	100	Tissu ouvert	3	0
Vauville	RD 27.06	PR 2.923	PR 3.830 (cf D20)	3	100	Tissu ouvert	3	0
Douville-en-Auge	RD 27.07	PR 10.380	PR 10.964	3	100	Tissu ouvert	3	0
Gonneville-sur-Mer	RD 27.07	PR 10.380	PR 10.964	3	100	Tissu ouvert	3	0
Heuland	RD 27.07	PR 10.380	PR 10.964	3	100	Tissu ouvert	3	0
Saint-Vaast-en-Auge	RD 27.07	PR 10.380	PR 10.964	3	100	Tissu ouvert	3	0
Douville-en-Auge	RD 27.08	PR 10.964 (cf D24)	PR 13.070 (cf RD45)	3	100	Tissu ouvert	3	0
Gonneville-sur-Mer	RD 27.08	PR 10.964 (cf D24)	PR 13.070 (cf RD45)	3	100	Tissu ouvert	3	0
Heuland	RD 27.08	PR 10.964 (cf D24)	PR 13.070 (cf RD45)	3	100	Tissu ouvert	3	0
Douville-en-Auge	RD 27.09	PR 13.070	PR 14.000	3	100	Tissu ouvert	3	0
Gonneville-sur-Mer	RD 27.09	PR 13.070	PR 14.000	3	100	Tissu ouvert	3	0
Granges	RD 27.09	PR 13.070	PR 14.000	3	100	Tissu ouvert	3	0
Douville-en-Auge	RD 27.10	PR 14.000	PR 16.220	3	100	Tissu ouvert	3	0
Gonneville-sur-Mer	RD 27.10	PR 14.000	PR 16.220	3	100	Tissu ouvert	3	0
Granges	RD 27.10	PR 14.000	PR 16.220	3	100	Tissu ouvert	3	0

Périers-en-Auge	RD 27:10	PR 14.000	PR 16.220	3	100	Tissu ouvert	3	0
Cricqueville-en-Auge	RD 27:11	PR 16.220	PR 16.500	3	100	Tissu ouvert	3	0
Grangues	RD 27:11	PR 16.220	PR 16.500	3	100	Tissu ouvert	3	0
Périers-en-Auge	RD 27:11	PR 16.220	PR 16.500	3	100	Tissu ouvert	3	0
Grangues	RD 27:12	PR 16.500	PR 17.000	3	100	Tissu ouvert	3	0
Périers-en-Auge	RD 27:12	PR 16.500	PR 17.000	3	100	Tissu ouvert	3	0
Brucourt	RD 27:13	PR 17.000	PR 17.770	4	30	Tissu ouvert	4	0
Périers-en-Auge	RD 27:13	PR 17.000	PR 17.770	4	30	Tissu ouvert	4	0
Brucourt	RD 27:14	PR 17.770	PR 18.600	3	100	Tissu ouvert	3	0
Périers-en-Auge	RD 27:14	PR 17.770	PR 18.600	3	100	Tissu ouvert	3	0
Brucourt	RD 27:15	PR 18.600	PR 19.200 (cf RD400)	3	100	Tissu ouvert	3	0
Périers-en-Auge	RD 27:15	PR 18.600	PR 19.200 (cf RD400)	3	100	Tissu ouvert	3	0
Brucourt	RD 27:16	PR 19.200	PR 19.800	3	100	Tissu ouvert	3	0
Périers-en-Auge	RD 27:16	PR 19.200	PR 19.800	3	100	Tissu ouvert	3	0
Varaville	RD 27:16	PR 19.200	PR 19.800	3	100	Tissu ouvert	3	0
Brucourt	RD 27:17	PR 19.800	PR 23.000	3	100	Tissu ouvert	3	0
Périers-en-Auge	RD 27:17	PR 19.800	PR 23.000	3	100	Tissu ouvert	3	0
Varaville	RD 27:17	PR 19.800	PR 23.000	3	100	Tissu ouvert	3	0
Varaville	RD 27:18	PR 23.000	PR 23.383	3	100	Tissu ouvert	4	-1
Tourgéville	RD 27:19	RD 20	Rue de l'Eglise	3	100	Tissu ouvert	0	0
Vauville	RD 27:19	RD 20	Rue de l'Eglise	3	100	Tissu ouvert	0	0
Bonneville-sur-Touques	RD 27A.01	PR 0.000 (cf D27)	PR 1.224	3	100	Tissu ouvert	3	0
Saint-Arnoult	RD 27A.01	PR 0.000 (cf D27)	PR 1.224	3	100	Tissu ouvert	3	0
Touques	RD 27A.01	PR 0.000 (cf D27)	PR 1.224	3	100	Tissu ouvert	3	0
Bonneville-sur-Touques	RD 27A.02	PR 1.224	PR 1.465 (cf D27B)	3	100	Tissu ouvert	3	0
Saint-Arnoult	RD 27A.02	PR 1.224	PR 1.465 (cf D27B)	3	100	Tissu ouvert	3	0
Touques	RD 27A.02	PR 1.224	PR 1.465 (cf D27B)	3	100	Tissu ouvert	3	0
Deauville	RD 27A.3	PR 2.940	PR 3.000(Cf rue des pavillons)	3	100	Tissu ouvert	0	0
Touques	RD 27A.3	PR 2.940	PR 3.000(Cf rue des	3	100	Tissu ouvert	0	0

			pavillons)					
Trouville-sur-Mer	RD 27A.3	PR 2.940	PR 3.000(Cf rue des pavillons)	3	100	Tissu ouvert	0	0
Deauville	RD 27A.4	PR 2.940	PR 1.831	3	100	Tissu ouvert	0	0
Saint-Arnoult	RD 27A.4	PR 2.940	PR 1.831	3	100	Tissu ouvert	0	0
Touques	RD 27A.4	PR 2.940	PR 1.831	3	100	Tissu ouvert	0	0
Bonneville-sur-Touques	RD 27A.5	PR 1.465 (cf D27B)	PR 1.831	4	30	Tissu ouvert	0	0
Saint-Arnoult	RD 27A.5	PR 1.465 (cf D27B)	PR 1.831	4	30	Tissu ouvert	0	0
Touques	RD 27A.5	PR 1.465 (cf D27B)	PR 1.831	4	30	Tissu ouvert	0	0
Bonneville-sur-Touques	RD 27B	PR 0.116 (cf D677)	PR 0.967 (cf D27B)	4	30	Tissu ouvert	4	0
Saint-Arnoult	RD 27B	PR 0.116 (cf D677)	PR 0.967 (cf D27B)	4	30	Tissu ouvert	4	0
Touques	RD 27B	PR 0.116 (cf D677)	PR 0.967 (cf D27B)	4	30	Tissu ouvert	4	0
Bernières-sur-Mer	RD 35.01	Rue de Basly	Chemi agricole	4	30	Tissu ouvert	0	0
Douvres-la-Délicivrande	RD 35.01	Rue de Basly	Chemi agricole	4	30	Tissu ouvert	0	0
Bernières-sur-Mer	RD 35.02	Chemin agricole	Rue du Chat Rodrigo	3	100	Tissu ouvert	0	0
Douvres-la-Délicivrande	RD 35.02	Chemin agricole	Rue du Chat Rodrigo	3	100	Tissu ouvert	0	0
Langrune-sur-Mer	RD 35.02	Chemin agricole	Rue du Chat Rodrigo	3	100	Tissu ouvert	0	0
Douvres-la-Délicivrande	RD 35.03	Rue du Chat Rodrigo	RD 7	4	30	Tissu ouvert	0	0
Langrune-sur-Mer	RD 35.03	Rue du Chat Rodrigo	RD 7	4	30	Tissu ouvert	0	0
Cresserons	RD 35.04	RD 83	Ave des Hautes Devises	5	10	Tissu ouvert	0	0
Douvres-la-Délicivrande	RD 35.04	RD 83	Ave des Hautes Devises	5	10	Tissu ouvert	0	0
Langrune-sur-Mer	RD 35.04	RD 83	Ave des Hautes Devises	5	10	Tissu ouvert	0	0
Luc-sur-Mer	RD 35.04	RD 83	Ave des Hautes Devises	5	10	Tissu ouvert	0	0
Cresserons	RD 35.05	Ave des Hautes Devises	Limite Cresserons	4	30	Tissu ouvert	0	0
Douvres-la-Délicivrande	RD 35.05	Ave des Hautes	Limite Cresserons	4	30	Tissu ouvert	0	0

		Devises						
Luc-sur-Mer	RD 35.05	Ave des Hautes Devises	Limite Cresserons	4	30	Tissu ouvert	0	0
Cresserons	RD 35.06	Limite Cresserons	RD 222	4	30	Tissu ouvert	0	0
Douvres-la-Délivrande	RD 35.06	Limite Cresserons	RD 222	4	30	Tissu ouvert	0	0
Luc-sur-Mer	RD 35.06	Limite Cresserons	RD 222	4	30	Tissu ouvert	0	0
Cresserons	RD 35.07	RD 222	Chemin de la Couture	4	30	Tissu ouvert	0	0
Douvres-la-Délivrande	RD 35.07	RD 222	Chemin de la Couture	4	30	Tissu ouvert	0	0
Luc-sur-Mer	RD 35.07	RD 222	Chemin de la Couture	4	30	Tissu ouvert	0	0
Cresserons	RD 35.08	Chemin de Coutures	Limite Hermanville	3	100	Tissu ouvert	0	0
Hermanville-sur-Mer	RD 35.08	Chemin de Coutures	Limite Hermanville	3	100	Tissu ouvert	0	0
Cresserons	RD 35.09	Limite Hermanville	Ave Harild Pickersgill	3	100	Tissu ouvert	0	0
Hermanville-sur-Mer	RD 35.09	Limite Hermanville	Ave Harild Pickersgill	3	100	Tissu ouvert	0	0
Colleville-Montgomery	RD 35.10	Ave Harild Pickersgill	Point 14-4560	4	30	Tissu ouvert	0	0
Hermanville-sur-Mer	RD 35.10	Ave Harild Pickersgill	Point 14-4560	4	30	Tissu ouvert	0	0
Colleville-Montgomery	RD 35.11	Point 14-4560	Limite Colleville	3	100	Tissu ouvert	0	0
Hermanville-sur-Mer	RD 35.11	Point 14-4560	Limite Colleville	3	100	Tissu ouvert	0	0
Colleville-Montgomery	RD 35.12	Limite Colleville	RD 35A	3	100	Tissu ouvert	0	0
Hermanville-sur-Mer	RD 35.12	Limite Colleville	RD 35A	3	100	Tissu ouvert	0	0
Colleville-Montgomery	RD 35.13	RD 35A	RD 60A	4	30	Tissu ouvert	0	0
Colleville-Montgomery	RD 35.14	RD 60A	Limite Saint Aubin	4	30	Tissu ouvert	0	0
Saint-Aubin-d'Arquenay	RD 35.14	RD 60A	Limite Saint Aubin	4	30	Tissu ouvert	0	0
Colleville-Montgomery	RD 35.15	Limite Saint Aubin	Chemin de la Maladrerie	4	30	Tissu ouvert	0	0
Saint-Aubin-d'Arquenay	RD 35.15	Limite Saint Aubin	Chemin de la Maladrerie	4	30	Tissu ouvert	0	0
Bénouville	RD 35.16	Chemin de la Maladrerie	Limite Bénouville	3	100	Tissu ouvert	0	0

Envoyé en préfecture le 08/11/2024

Reçu en préfecture le 08/11/2024

Publié le



ID : 014-241400415-20241105-A005_051124-AR

Ouistreham	RD 35.16	Chemin de la Maladrerie	Limite Bénouville	3	100	Tissu ouvert	0	0
Saint-Aubin-d'Arquenay	RD 35.16	Chemin de la Maladrerie	Limite Bénouville	3	100	Tissu ouvert	0	0
Bénouville	RD 35.17	Limite B+Ô-«nouville	RD 514	4	30	Tissu ouvert	0	0
Ouistreham	RD 35.17	Limite B+Ô-«nouville	RD 514	4	30	Tissu ouvert	0	0
Saint-Aubin-d'Arquenay	RD 35.17	Limite B+Ô-«nouville	RD 514	4	30	Tissu ouvert	0	0
Condé-en-Normandie	RD 36.01	PR 0.000	PR 1.189	4	30	Tissu ouvert	4	0
Condé-en-Normandie	RD 36.02	PR 1.189	PR 1.831	3	100	Tissu ouvert	3	0
Condé-en-Normandie	RD 36.03	PR 1.831	PR 3.420	3	100	Tissu ouvert	3	0
Condé-en-Normandie	RD 36.04	PR 3.420	PR 4.340 (cf D36A)	4	30	Tissu ouvert	4	0
Ranville	RD 37.01	PR 15.920	PR 17.000	4	30	Tissu ouvert	4	0
Ranville	RD 37.02	PR 17.000	PR 17.342	3	100	Tissu ouvert	3	0
Argences	RD 37.03	RD 41	Chemin des Bruyères	4	30	Tissu ouvert	0	0
Argences	RD 37.04	Chemin des Bruy+Ô-γ res	Route du Fresne	3	100	Tissu ouvert	0	0
Janville	RD 37.05	RD 231 (nouvelle)	Limite Saint-Pair	4	30	Tissu ouvert	0	0
Saint-Pair	RD 37.05	RD 231 (nouvelle)	Limite Saint-Pair	4	30	Tissu ouvert	0	0
Janville	RD 37.06	Limite Saint-Pair	Limite Troarn	4	30	Tissu ouvert	0	0
Saint-Pair	RD 37.06	Limite Saint-Pair	Limite Troarn	4	30	Tissu ouvert	0	0
Troarn	RD 37.06	Limite Saint-Pair	Limite Troarn	4	30	Tissu ouvert	0	0
Saint-Pair	RD 37.07	Limite Troarn	RD 675	4	30	Tissu ouvert	0	0
Troarn	RD 37.07	Limite Troarn	RD 675	4	30	Tissu ouvert	0	0
Troarn	RD 37.08	RD 675	Rue de l'Ancienne Gare	4	30	Tissu ouvert	4	0
Saint-Pierre-en-Auge	RD 4.0	PR 39.469	PR 39.854	3	100	Tissu ouvert	3	0
Moult-Chicheboville	RD 40.01	PR 1.1680	PR 2.470	3	100	Tissu ouvert	3	0
Valambray	RD 40.01	PR 1.1680	PR 2.470	3	100	Tissu ouvert	3	0

Cesny-aux-Vignes	RD 40.02	PR 2.470	PR 5.218	3	100	Tissu ouvert	3	0
Moult-Chicheboville	RD 40.02	PR 2.470	PR 5.218	3	100	Tissu ouvert	3	0
Mézidon Vallée d'Auge	RD 40.02	PR 2.470	PR 5.218	3	100	Tissu ouvert	3	0
Valambray	RD 40.02	PR 2.470	PR 5.218	3	100	Tissu ouvert	3	0
Cesny-aux-Vignes	RD 40.03	PR 5.218	PR 7.914	3	100	Tissu ouvert	3	0
Mézidon Vallée d'Auge	RD 40.03	PR 5.218	PR 7.914	3	100	Tissu ouvert	3	0
Valambray	RD 40.03	PR 5.218	PR 7.914	3	100	Tissu ouvert	3	0
Mézidon Vallée d'Auge	RD 40.04	PR 7.914	PR 11.234	3	100	Tissu ouvert	3	0
Vendeuvre	RD 40.04	PR 7.914	PR 11.234	3	100	Tissu ouvert	3	0
Mézidon Vallée d'Auge	RD 40.05	PR 11.234	PR 12.740	3	100	Tissu ouvert	3	0
Saint-Pierre-en-Auge	RD 40.05	PR 11.234	PR 12.740	3	100	Tissu ouvert	3	0
Vendeuvre	RD 40.05	PR 11.234	PR 12.740	3	100	Tissu ouvert	3	0
Saint-Pierre-en-Auge	RD 40.06	PR 12.740	PR 13.274	3	100	Tissu ouvert	3	0
Vendeuvre	RD 40.06	PR 12.740	PR 13.274	3	100	Tissu ouvert	3	0
Dives-sur-Mer	RD 400.01	PR 0.000	PR 1.000	4	30	Tissu ouvert	4	0
Périers-en-Auge	RD 400.01	PR 0.000	PR 1.000	4	30	Tissu ouvert	4	0
Dives-sur-Mer	RD 400.02	PR 1.000	PR 2.625	3	100	Tissu ouvert	3	0
Périers-en-Auge	RD 400.02	PR 1.000	PR 2.625	3	100	Tissu ouvert	3	0
Varaville	RD 400.02	PR 1.000	PR 2.625	3	100	Tissu ouvert	3	0
Brucourt	RD 400.03	PR 2.625	PR 3.100	4	30	Tissu ouvert	4	0
Périers-en-Auge	RD 400.03	PR 2.625	PR 3.100	4	30	Tissu ouvert	4	0
Brucourt	RD 400.04	PR 3.100	PR 3.680	4	30	Tissu ouvert	4	0
Périers-en-Auge	RD 400.04	PR 3.100	PR 3.680	4	30	Tissu ouvert	4	0
Brucourt	RD 400.05	PR 3.680	PR 5.950	3	100	Tissu ouvert	3	0
Cricqueville-en-Auge	RD 400.05	PR 3.680	PR 5.950	3	100	Tissu ouvert	3	0
Brucourt	RD 400.06	PR 5.950	PR 6.250	3	100	Tissu ouvert	3	0
Cricqueville-en-Auge	RD 400.06	PR 5.950	PR 6.250	3	100	Tissu ouvert	3	0
Brucourt	RD 400.07	PR 6.250	PR 6.800	4	30	Tissu ouvert	3	1
Cricqueville-en-Auge	RD 400.07	PR 6.250	PR 6.800	4	30	Tissu ouvert	3	1
Goustranville	RD 400.07	PR 6.250	PR 6.800	4	30	Tissu ouvert	3	1

Cricqueville-en-Auge	RD 400.08	PR 6.800	PR 7.655	3	100	Tissu ouvert	3	0
Goustranville	RD 400.08	PR 6.800	PR 7.655	3	100	Tissu ouvert	3	0
Putot-en-Auge	RD 400.08	PR 6.800	PR 7.655	3	100	Tissu ouvert	3	0
Dives-sur-Mer	RD 400A.01	PR 0.798 (cf RD400)	PR 2.176	3	100	Tissu ouvert	3	0
Périers-en-Auge	RD 400A.01	PR 0.798 (cf RD400)	PR 2.176	3	100	Tissu ouvert	3	0
Varaville	RD 400A.01	PR 0.798 (cf RD400)	PR 2.176	3	100	Tissu ouvert	3	0
Cabourg	RD 400A.02	PR 2.176	PR 2.711	3	100	Tissu ouvert	3	0
Périers-en-Auge	RD 400A.02	PR 2.176	PR 2.711	3	100	Tissu ouvert	3	0
Varaville	RD 400A.02	PR 2.176	PR 2.711	3	100	Tissu ouvert	3	0
Cabourg	RD 400A.03	PR 2.711	PR 4.320	3	100	Tissu ouvert	3	0
Varaville	RD 400A.03	PR 2.711	PR 4.320	3	100	Tissu ouvert	3	0
Cabourg	RD 400B.	PR 1.307 (cf D400A)	PR 3.111	3	100	Tissu ouvert	3	0
Dives-sur-Mer	RD 400B.	PR 1.307 (cf D400A)	PR 3.111	3	100	Tissu ouvert	3	0
Périers-en-Auge	RD 400B.	PR 1.307 (cf D400A)	PR 3.111	3	100	Tissu ouvert	3	0
Varaville	RD 400B.	PR 1.307 (cf D400A)	PR 3.111	3	100	Tissu ouvert	3	0
Caen	RD 401.01	PR 0.000	PR 2.270 (Cf avec RD79)	4	30	Tissu ouvert	3	1
Saint-Contest	RD 401.01	PR 0.000	PR 2.270 (Cf avec RD79)	4	30	Tissu ouvert	3	1
Caen	RD 401.02	PR 2.820 (Cf avec RD79)	PR 2.820 (Cf Bd Weygand)	4	30	Tissu ouvert	3	0
Caen	RD 401.03	PR 2.820 (Cf Bd Weygand)	PR 3.340 (Cf avec RD7)	4	30	Tissu ouvert	3	1
Hérouville-Saint-Clair	RD 401.03	PR 2.820 (Cf Bd Weygand)	PR 3.340 (Cf avec RD7)	4	30	Tissu ouvert	3	1
Caen	RD 401.04	PR 3.340 (Cf avec RD7)	PR 3.950	3	100	Tissu ouvert	3	0
Hérouville-Saint-Clair	RD 401.04	PR 3.340 (Cf avec RD7)	PR 3.950	3	100	Tissu ouvert	3	0
Caen	RD 401.05	PR 3.950	PR 4.660 (Cf avec RD60)	3	100	Tissu ouvert	3	0

Hérouville-Saint-Clair	RD 401.05	PR 3.950	PR 4.660 (Cf avec RD60)	3	100	Tissu ouvert	3	0
Bénouville	RD 402.01	PR 0.000 (cf D514)	PR 0.500	3	100	Tissu ouvert	3	0
Ranville	RD 402.01	PR 0.000 (cf D514)	PR 0.500	3	100	Tissu ouvert	3	0
Blainville-sur-Orne	RD 402.02	PR 0.500	PR 1.700	3	100	Tissu ouvert	3	0
Bénouville	RD 402.02	PR 0.500	PR 1.700	3	100	Tissu ouvert	3	0
Ranville	RD 402.02	PR 0.500	PR 1.700	3	100	Tissu ouvert	3	0
Blainville-sur-Orne	RD 402.03	PR 1.700	PR 3.200	3	100	Tissu ouvert	3	0
Bénouville	RD 402.03	PR 1.700	PR 3.200	3	100	Tissu ouvert	3	0
Colombelles	RD 402.03	PR 1.700	PR 3.200	3	100	Tissu ouvert	3	0
Ranville	RD 402.03	PR 1.700	PR 3.200	3	100	Tissu ouvert	3	0
Blainville-sur-Orne	RD 402.04	PR 3.200	PR 4.800	3	100	Tissu ouvert	3	0
Colombelles	RD 402.04	PR 3.200	PR 4.800	3	100	Tissu ouvert	3	0
Hérouville-Saint-Clair	RD 402.04	PR 3.200	PR 4.800	3	100	Tissu ouvert	3	0
Ranville	RD 402.04	PR 3.200	PR 4.800	3	100	Tissu ouvert	3	0
Colombelles	RD 402.05	PR 4.800	PR 5.200	3	100	Tissu ouvert	3	0
Hérouville-Saint-Clair	RD 402.05	PR 4.800	PR 5.200	3	100	Tissu ouvert	3	0
Colombelles	RD 402.06	RD 226	RD 403	3	100	Tissu ouvert	0	0
Hérouville-Saint-Clair	RD 402.06	RD 226	RD 403	3	100	Tissu ouvert	0	0
Colombelles	RD 403.01	Limite Colombelles	RD 402	3	100	Tissu ouvert	3	0
Hérouville-Saint-Clair	RD 403.01	Limite Colombelles	RD 402	3	100	Tissu ouvert	3	0
Colombelles	RD 403.02	RD 513	Limite Colombe	3	100	Tissu ouvert	0	0
Hérouville-Saint-Clair	RD 403.02	RD 513	Limite Colombe	3	100	Tissu ouvert	0	0
Colombelles	RD 403.03	PR 0.000	PR 0.445	2	250	Tissu ouvert	3	-1
Giberville	RD 403.03	PR 0.000	PR 0.445	2	250	Tissu ouvert	3	-1
Colombelles	RD 403.04	PR 0.445	PR 2.110	2	250	Tissu ouvert	3	-1
Giberville	RD 403.04	PR 0.445	PR 2.110	2	250	Tissu ouvert	3	-1
Mondeville	RD 403.04	PR 0.445	PR 2.110	2	250	Tissu ouvert	3	-1
Basly	RD 404.01	PR 0.000	PR 2.446	3	100	Tissu ouvert	3	0
Cresserons	RD 404.01	PR 0.000	PR 2.446	3	100	Tissu ouvert	3	0

Douvres-la-Déivrande	RD 404.01	PR 0.000	PR 2.446	3	100	Tissu ouvert	3	0
Mathieu	RD 404.01	PR 0.000	PR 2.446	3	100	Tissu ouvert	3	0
Plumetot	RD 404.01	PR 0.000	PR 2.446	3	100	Tissu ouvert	3	0
Basly	RD 404.02	PR 2.446	PR 3.400	3	100	Tissu ouvert	3	0
Bény-sur-Mer	RD 404.02	PR 2.446	PR 3.400	3	100	Tissu ouvert	3	0
Douvres-la-Déivrande	RD 404.02	PR 2.446	PR 3.400	3	100	Tissu ouvert	3	0
Basly	RD 404.03	PR 3.400	PR 4.860	3	100	Tissu ouvert	3	0
Bény-sur-Mer	RD 404.03	PR 3.400	PR 4.860	3	100	Tissu ouvert	3	0
Caen	RD 405.01	PR 0.000 (rd pt du Zenith)	PR 0,688 (riviere la Noe)	4	30	Tissu ouvert	4	0
Louvigny	RD 405.01	PR 0.000 (rd pt du Zenith)	PR 0,688 (riviere la Noe)	4	30	Tissu ouvert	4	0
Bretteville-sur-Odon	RD 405.02	PR 0.688 (riviere la Noe)	PR 1.227 (limite Caen l'Odon)	3	100	Tissu ouvert	3	0
Caen	RD 405.02	PR 0.688 (riviere la Noe)	PR 1.227 (limite Caen l'Odon)	3	100	Tissu ouvert	3	0
Louvigny	RD 405.02	PR 0.688 (riviere la Noe)	PR 1.227 (limite Caen l'Odon)	3	100	Tissu ouvert	3	0
Bretteville-sur-Odon	RD 405.03	PR 1.227 (limite Caen l'Odon)	PR 1.891(cf D212C)	2	250	Tissu ouvert	3	-1
Caen	RD 405.03	PR 1.227 (limite Caen l'Odon)	PR 1.891(cf D212C)	2	250	Tissu ouvert	3	-1
Louvigny	RD 405.03	PR 1.227 (limite Caen l'Odon)	PR 1.891(cf D212C)	2	250	Tissu ouvert	3	-1
Louvigny	RD 405.04	PR 1.891 (cf D212C)	Cf route d'Evrecy	2	250	Tissu ouvert	3	-1
Louvigny	RD 405.05	Cf route d'Evrecy	Cf bretelle Peripherique	2	250	Tissu ouvert	3	-1
Lisieux	RD 406.01	PR 1.398	PR 2.468	3	100	Tissu ouvert	3	0
Ouilly-le-Vicomte	RD 406.01	PR 1.398	PR 2.468	3	100	Tissu ouvert	3	0
Rocques	RD 406.01	PR 1.398	PR 2.468	3	100	Tissu ouvert	3	0
Lisieux	RD 406.02	PR 2.468	PR 3.346	3	100	Tissu ouvert	3	0
Rocques	RD 406.02	PR 2.468	PR 3.346	3	100	Tissu ouvert	3	0

Lisieux	RD 406.03	PR 3.346	PR 3.862	3	100	Tissu ouvert	3	0
Rocques	RD 406.03	PR 3.346	PR 3.862	3	100	Tissu ouvert	3	0
Hermival-les-Vaux	RD 406.04	PR 3.862	PR 4.800	4	30	Tissu ouvert	4	0
Lisieux	RD 406.04	PR 3.862	PR 4.800	4	30	Tissu ouvert	4	0
Vire-Normandie	RD 407.01	PR 0.000 (la papillonniere)	PR 1.811 (Cf RD55)	3	100	Tissu ouvert	3	0
Vire-Normandie	RD 407.02	PR 1.811 (Cf RD55)	PR 1.996	3	100	Tissu ouvert	3	0
Vire-Normandie	RD 407.03	PR 1.996	PR 4.100 (cf D512)	3	100	Tissu ouvert	3	0
Branville	RD 45.01	PR 6.000 (cf D27)	PR 6.400	3	100	Tissu ouvert	3	0
Douville-en-Auge	RD 45.01	PR 6.000 (cf D27)	PR 6.400	3	100	Tissu ouvert	3	0
Gonneville-sur-Mer	RD 45.01	PR 6.000 (cf D27)	PR 6.400	3	100	Tissu ouvert	3	0
Heuland	RD 45.01	PR 6.000 (cf D27)	PR 6.400	3	100	Tissu ouvert	3	0
Saint-Vaast-en-Auge	RD 45.01	PR 6.000 (cf D27)	PR 6.400	3	100	Tissu ouvert	3	0
Branville	RD 45.02	PR 6.400	PR 7.889	3	100	Tissu ouvert	3	0
Douville-en-Auge	RD 45.02	PR 6.400	PR 7.889	3	100	Tissu ouvert	3	0
Heuland	RD 45.02	PR 6.400	PR 7.889	3	100	Tissu ouvert	3	0
Saint-Vaast-en-Auge	RD 45.02	PR 6.400	PR 7.889	3	100	Tissu ouvert	3	0
Branville	RD 45.03	PR 7.889	PR 8.400	4	30	Tissu ouvert	4	0
Annebault	RD 45.04	PR 8.400	PR 10.000	3	100	Tissu ouvert	3	0
Bourgeauville	RD 45.04	PR 8.400	PR 10.000	3	100	Tissu ouvert	3	0
Branville	RD 45.04	PR 8.400	PR 10.000	3	100	Tissu ouvert	3	0
Annebault	RD 45.05	PR 10.000	PR 11.220 (cf D675)	3	100	Tissu ouvert	3	0
Bourgeauville	RD 45.05	PR 10.000	PR 11.220 (cf D675)	3	100	Tissu ouvert	3	0
Branville	RD 45.05	PR 10.000	PR 11.220 (cf D675)	3	100	Tissu ouvert	3	0
Moult-Chicheboville	RD 47.01	PR 0.000	PR 0.460	4	30	Tissu ouvert	4	0
Vimont	RD 47.01	PR 0.000	PR 0.460	4	30	Tissu ouvert	4	0
Moult-Chicheboville	RD 47.02	PR 0.460	PR 0.720	3	100	Tissu ouvert	3	0
Vimont	RD 47.02	PR 0.460	PR 0.720	3	100	Tissu ouvert	3	0
Moult-Chicheboville	RD 47.03	PR 0.720	PR 3.413 (Carrefour avec RD40)	3	100	Tissu ouvert	3	0

Vimont	RD 47.03	PR 0.720	PR 3.413 (Carrefour avec RD40)	3	100	Tissu ouvert	3	0
Mézidon Vallée d'Auge	RD 47.05	RD 72	RD 138	4	30	Tissu ouvert	0	0
Mézidon Vallée d'Auge	RD 47.06	RD 138	RD 88	4	30	Tissu ouvert	0	0
Lisieux	RD 48.01	RD 406	RD 159	4	30	Tissu ouvert	0	0
Ouilly-le-Vicomte	RD 48.01	RD 406	RD 159	4	30	Tissu ouvert	0	0
Bayeux	RD 5.01	PR 0.000 (Cf rte de Littry)	PR 0.727 (Cf RD5A)	4	30	Tissu ouvert	4	0
Saint-Loup-Hors	RD 5.01	PR 0.000 (Cf rte de Littry)	PR 0.727 (Cf RD5A)	4	30	Tissu ouvert	4	0
Bayeux	RD 5.02	PR 0.727 (cf D5A)	PR 1.590	4	30	Tissu ouvert	4	0
Saint-Loup-Hors	RD 5.02	PR 0.727 (cf D5A)	PR 1.590	4	30	Tissu ouvert	4	0
Vaucelles	RD 5.02	PR 0.727 (cf D5A)	PR 1.590	4	30	Tissu ouvert	4	0
Bayeux	RD 5.03	PR 1.590	PR 2.090	4	30	Tissu ouvert	4	0
Saint-Loup-Hors	RD 5.03	PR 1.590	PR 2.090	4	30	Tissu ouvert	4	0
Vaucelles	RD 5.03	PR 1.590	PR 2.090	4	30	Tissu ouvert	4	0
Barbeville	RD 5.04	PR 2.090	PR 3.013	3	100	Tissu ouvert	3	0
Ranchy	RD 5.04	PR 2.090	PR 3.013	3	100	Tissu ouvert	3	0
Saint-Loup-Hors	RD 5.04	PR 2.090	PR 3.013	3	100	Tissu ouvert	3	0
Vaucelles	RD 5.04	PR 2.090	PR 3.013	3	100	Tissu ouvert	3	0
Barbeville	RD 5.05	PR 3.013	PR 4.930	3	100	Tissu ouvert	3	0
Cottun	RD 5.05	PR 3.013	PR 4.930	3	100	Tissu ouvert	3	0
Ranchy	RD 5.05	PR 3.013	PR 4.930	3	100	Tissu ouvert	3	0
Saint-Loup-Hors	RD 5.05	PR 3.013	PR 4.930	3	100	Tissu ouvert	3	0
Barbeville	RD 5.06	PR 4.930	PR 5.480	3	100	Tissu ouvert	3	0
Cottun	RD 5.06	PR 4.930	PR 5.480	3	100	Tissu ouvert	3	0
Ranchy	RD 5.06	PR 4.930	PR 5.480	3	100	Tissu ouvert	3	0
Campigny	RD 5.07	PR 5.480	PR 6.400	3	100	Tissu ouvert	3	0
Cottun	RD 5.07	PR 5.480	PR 6.400	3	100	Tissu ouvert	3	0
Ranchy	RD 5.07	PR 5.480	PR 6.400	3	100	Tissu ouvert	3	0
Campigny	RD 5.08	PR 6.400	PR 6.979	3	100	Tissu ouvert	3	0

Envoyé en préfecture le 08/11/2024

Reçu en préfecture le 08/11/2024

Publié le



ID : 014-241400415-20241105-A005_051124-AR

Cottun	RD 5.08	PR 6.400	PR 6.979	3	100	Tissu ouvert	3	0
Crouay	RD 5.08	PR 6.400	PR 6.979	3	100	Tissu ouvert	3	0
Campigny	RD 5.09	PR 6.979	PR 7.186	3	100	Tissu ouvert	3	0
Cottun	RD 5.09	PR 6.979	PR 7.186	3	100	Tissu ouvert	3	0
Crouay	RD 5.09	PR 6.979	PR 7.186	3	100	Tissu ouvert	3	0
Campigny	RD 5.10	PR 7.186	PR 7.363	3	100	Tissu ouvert	3	0
Cottun	RD 5.10	PR 7.186	PR 7.363	3	100	Tissu ouvert	3	0
Crouay	RD 5.10	PR 7.186	PR 7.363	3	100	Tissu ouvert	3	0
Campigny	RD 5.11	PR 7.363	PR 8.644 (Cf D207)	3	100	Tissu ouvert	3	0
Cottun	RD 5.11	PR 7.363	PR 8.644 (Cf D207)	3	100	Tissu ouvert	3	0
Crouay	RD 5.11	PR 7.363	PR 8.644 (Cf D207)	3	100	Tissu ouvert	3	0
Campigny	RD 5.12	PR 8.644 (Cf D207)	PR 10.560	3	100	Tissu ouvert	3	0
Crouay	RD 5.12	PR 8.644 (Cf D207)	PR 10.560	3	100	Tissu ouvert	3	0
Le Breuil-en-Bessin	RD 5.12	PR 8.644 (Cf D207)	PR 10.560	3	100	Tissu ouvert	3	0
Le Molay-Littry	RD 5.12	PR 8.644 (Cf D207)	PR 10.560	3	100	Tissu ouvert	3	0
Le Tronquay	RD 5.12	PR 8.644 (Cf D207)	PR 10.560	3	100	Tissu ouvert	3	0
Crouay	RD 5.13	PR 10.560	PR 11.550	3	100	Tissu ouvert	3	0
Le Breuil-en-Bessin	RD 5.13	PR 10.560	PR 11.550	3	100	Tissu ouvert	3	0
Le Molay-Littry	RD 5.13	PR 10.560	PR 11.550	3	100	Tissu ouvert	3	0
Le Breuil-en-Bessin	RD 5.14	PR 11.550	PR 12.116	4	30	Tissu ouvert	4	0
Le Molay-Littry	RD 5.14	PR 11.550	PR 12.116	4	30	Tissu ouvert	4	0
Le Breuil-en-Bessin	RD 5.15	PR 12.116	PR 13.617 (Cf D190)	4	30	Tissu ouvert	4	0
Le Molay-Littry	RD 5.15	PR 12.116	PR 13.617 (Cf D190)	4	30	Tissu ouvert	4	0
Saon	RD 5.15	PR 12.116	PR 13.617 (Cf D190)	4	30	Tissu ouvert	4	0
Isigny-sur-Mer	RD 5.16	PR 34.000 (ECH N13)	PR 34.814 (Cf D613)	4	30	Tissu ouvert	4	0
Isigny-sur-Mer	RD 5.17	RD 613	Rue Delaunay	4	30	Tissu ouvert	4	0
Osmanville	RD 5.17	RD 613	Rue Delaunay	4	30	Tissu ouvert	4	0
La Boissière	RD 50.01	RD 613	Clos des Coutures	3	100	Tissu ouvert	0	0
La Houblonnière	RD 50.01	RD 613	Clos des Coutures	3	100	Tissu ouvert	0	0

Envoyé en préfecture le 08/11/2024

Reçu en préfecture le 08/11/2024

Publié le



ID : 014-241400415-20241105-A005_051124-AR

Le Pré-d'Auge	RD 50.01	RD 613	Clos des Coutures	3	100	Tissu ouvert	0	0
Cambremer	RD 50.02	Clos des Coutures	Limite St Ouen le P	4	30	Tissu ouvert	0	0
La Boissière	RD 50.02	Clos des Coutures	Limite St Ouen le P	4	30	Tissu ouvert	0	0
La Houblonnière	RD 50.02	Clos des Coutures	Limite St Ouen le P	4	30	Tissu ouvert	0	0
Le Pré-d'Auge	RD 50.02	Clos des Coutures	Limite St Ouen le P	4	30	Tissu ouvert	0	0
Saint-Ouen-le-Pin	RD 50.02	Clos des Coutures	Limite St Ouen le P	4	30	Tissu ouvert	0	0
Cambremer	RD 50.03	Limite St Ouen le P	Limite St Ouen le P	3	100	Tissu ouvert	0	0
La Houblonnière	RD 50.03	Limite St Ouen le P	Limite St Ouen le P	3	100	Tissu ouvert	0	0
Le Pré-d'Auge	RD 50.03	Limite St Ouen le P	Limite St Ouen le P	3	100	Tissu ouvert	0	0
Saint-Ouen-le-Pin	RD 50.03	Limite St Ouen le P	Limite St Ouen le P	3	100	Tissu ouvert	0	0
Cambremer	RD 50.04	Limite St Ouen le P	RD 151	3	100	Tissu ouvert	0	0
Saint-Ouen-le-Pin	RD 50.04	Limite St Ouen le P	RD 151	3	100	Tissu ouvert	0	0
Cambremer	RD 50.05	RD 151	RD 85	3	100	Tissu ouvert	0	0
Saint-Ouen-le-Pin	RD 50.05	RD 151	RD 85	3	100	Tissu ouvert	0	0
Notre-Dame-d'Estrées-Corbon	RD 50.1	PR 0.000	PR 0.795	3	100	Tissu ouvert	3	0
Cambremer	RD 50.7	PR 3.710	PR 6.450	3	100	Tissu ouvert	0	0
Fauguernon	RD 510.01	PR 6.057 (cf D143)	PR 9.100 (cf D262)	3	100	Tissu ouvert	3	0
Hermival-les-Vaux	RD 510.01	PR 6.057 (cf D143)	PR 9.100 (cf D262)	3	100	Tissu ouvert	3	0
Moyaux	RD 510.01	PR 6.057 (cf D143)	PR 9.100 (cf D262)	3	100	Tissu ouvert	3	0
Saint-Philbert-des-Champs	RD 510.01	PR 6.057 (cf D143)	PR 9.100 (cf D262)	3	100	Tissu ouvert	3	0
Hermival-les-Vaux	RD 510.02	PR 9.100 (cf D262)	PR 9.592	4	30	Tissu ouvert	4	0
Hermival-les-Vaux	RD 510.03	PR 9.592	PR 12.000	3	100	Tissu ouvert	3	0
Lisieux	RD 510.03	PR 9.592	PR 12.000	3	100	Tissu ouvert	3	0
Hermival-les-Vaux	RD 510.04	PR 12.000	PR 12.420 (cf D406)	3	100	Tissu ouvert	4	-1
Lisieux	RD 510.04	PR 12.000	PR 12.420 (cf D406)	3	100	Tissu ouvert	4	-1
Saint-Pierre-en-Auge	RD 511.01	PR 24.484 (cf D16)	PR 26.414	3	100	Tissu ouvert	3	0
Vendeuvre	RD 511.01	PR 24.484 (cf D16)	PR 26.414	3	100	Tissu ouvert	3	0
Jort	RD 511.02	PR 26.414	PR 27.742	3	100	Tissu ouvert	3	0
Vendeuvre	RD 511.02	PR 26.414	PR 27.742	3	100	Tissu ouvert	3	0
Jort	RD 511.03	PR 27.742	PR 29.492	3	100	Tissu ouvert	3	0

Envoyé en préfecture le 08/11/2024

Reçu en préfecture le 08/11/2024

Publié le



ID : 014-241400415-20241105-A005_051124-AR

Vendeuvre	RD 511.03	PR 27.742	PR 29.492	3	100	Tissu ouvert	3	0
Jort	RD 511.04	PR 29.492	PR 29.933	4	30	Tissu ouvert	4	0
Vendeuvre	RD 511.04	PR 29.492	PR 29.933	4	30	Tissu ouvert	4	0
Jort	RD 511.05	PR 29.933	PR 30.308	4	30	Tissu ouvert	4	0
Vendeuvre	RD 511.05	PR 29.933	PR 30.308	4	30	Tissu ouvert	4	0
Jort	RD 511.06	PR 30.308	PR 30.920	3	100	Tissu ouvert	3	0
Vendeuvre	RD 511.06	PR 30.308	PR 30.920	3	100	Tissu ouvert	3	0
Bernières-d'Ailly	RD 511.07	PR 30.920	PR 31.930	3	100	Tissu ouvert	3	0
Jort	RD 511.07	PR 30.920	PR 31.930	3	100	Tissu ouvert	3	0
Perrières	RD 511.07	PR 30.920	PR 31.930	3	100	Tissu ouvert	3	0
Vendeuvre	RD 511.07	PR 30.920	PR 31.930	3	100	Tissu ouvert	3	0
Bernières-d'Ailly	RD 511.08	PR 31.930	PR 32.465 (cf D242B)	3	100	Tissu ouvert	3	0
Jort	RD 511.08	PR 31.930	PR 32.465 (cf D242B)	3	100	Tissu ouvert	3	0
Perrières	RD 511.08	PR 31.930	PR 32.465 (cf D242B)	3	100	Tissu ouvert	3	0
Bernières-d'Ailly	RD 511.09	PR 32.465 (cf D242B)	PR 35.032	3	100	Tissu ouvert	3	0
Epaney	RD 511.09	PR 32.465 (cf D242B)	PR 35.032	3	100	Tissu ouvert	3	0
Perrières	RD 511.09	PR 32.465 (cf D242B)	PR 35.032	3	100	Tissu ouvert	3	0
Epaney	RD 511.10	PR 35.032	PR 37.868	3	100	Tissu ouvert	3	0
Perrières	RD 511.10	PR 35.032	PR 37.868	3	100	Tissu ouvert	3	0
Versainville	RD 511.10	PR 35.032	PR 37.868	3	100	Tissu ouvert	3	0
Epaney	RD 511.11	PR 37.868	PR 40.303	3	100	Tissu ouvert	3	0
Falaise	RD 511.11	PR 37.868	PR 40.303	3	100	Tissu ouvert	3	0
Versainville	RD 511.11	PR 37.868	PR 40.303	3	100	Tissu ouvert	3	0
Aubigny	RD 511.12	PR 40.303	PR 41.603	3	100	Tissu ouvert	3	0
Falaise	RD 511.12	PR 40.303	PR 41.603	3	100	Tissu ouvert	3	0
Versainville	RD 511.12	PR 40.303	PR 41.603	3	100	Tissu ouvert	3	0
Aubigny	RD 511.13	PR 41.603	PR 41.918 (cf D658)	4	30	Tissu ouvert	4	0
Falaise	RD 511.13	PR 41.603	PR 41.918 (cf D658)	4	30	Tissu ouvert	4	0

Condé-en-Normandie	RD 512.01	PR 0.000 (Cf RD562)	PR 0.600	3	100	Rue en U	3	0
Condé-en-Normandie	RD 512.02	PR 0.600	PR 2.000 (Giratoire ZI OUEST)	4	30	Tissu ouvert	4	0
Vire-Normandie	RD 512.03	PR 22.099 (cf D188)	PR 22.468	3	100	Tissu ouvert	3	0
Vire-Normandie	RD 512.04	PR 22.468	PR 22.857	4	30	Tissu ouvert	4	0
Vire-Normandie	RD 512.05	PR 22.857	PR 23.299 (cf D407)	3	100	Tissu ouvert	3	0
Vire-Normandie	RD 512.06	PR 23.299 (cf D407)	PR 23.659	3	100	Tissu ouvert	3	0
Vire-Normandie	RD 512.07	PR 23.659	PR 24.316	4	30	Tissu ouvert	4	0
Vire-Normandie	RD 512.08	PR 24.316	PR 24.824	4	30	Tissu ouvert	4	0
Trouville-sur-Mer	RD 513.01	PR 10.500	PR 12.461(limite d'agglo)	3	100	Tissu ouvert	3	0
Villerville	RD 513.01	PR 10.500	PR 12.461(limite d'agglo)	3	100	Tissu ouvert	3	0
Trouville-sur-Mer	RD 513.02	PR 12.461 (Limite d'agglo)	PR 13.155 (Bd Hautepoul)	4	30	Tissu ouvert	4	0
Deauville	RD 513.03	PR 13.155 (Ave A.Briand)	PR 13.650 (Rue Notre Dame)	4	30	Tissu ouvert	4	0
Trouville-sur-Mer	RD 513.03	PR 13.155 (Ave A.Briand)	PR 13.650 (Rue Notre Dame)	4	30	Tissu ouvert	4	0
Deauville	RD 513.04	PR 13.650 (Rue Notre Dame)	PR 14.180(PI Fernand Moureaux)	4	30	Tissu ouvert	4	0
Trouville-sur-Mer	RD 513.04	PR 13.650 (Rue Notre Dame)	PR 14.180(PI Fernand Moureaux)	4	30	Tissu ouvert	4	0
Deauville	RD 513.05	PR 14.180(PI Fernand Moureaux)	PR 14.226	4	30	Tissu ouvert	4	0
Trouville-sur-Mer	RD 513.05	PR 14.180(PI Fernand Moureaux)	PR 14.226	4	30	Tissu ouvert	4	0
Deauville	RD 513.06	PR 14.226	PR 14.275	4	30	Tissu ouvert	4	0
Trouville-sur-Mer	RD 513.06	PR 14.226	PR 14.275	4	30	Tissu ouvert	4	0
Deauville	RD 513.07	PR 14.275 (Pont des Belges)	PR 14.654	4	30	Tissu ouvert	4	0

Trouville-sur-Mer	RD 513.07	PR 14.275 (Pont des Belges)	PR 14.654	4	30	Tissu ouvert	4	0
Deauville	RD 513.08	PR 14.654	PR 15.550	3	100	Rue en U	3	0
Deauville	RD 513.09	PR 15.550	PR 16.064	4	30	Tissu ouvert	4	0
Tourgéville	RD 513.09	PR 15.550	PR 16.064	4	30	Tissu ouvert	4	0
Benerville-sur-Mer	RD 513.10	PR 16.064	PR 16.744	4	30	Tissu ouvert	4	0
Deauville	RD 513.10	PR 16.064	PR 16.744	4	30	Tissu ouvert	4	0
Tourgéville	RD 513.10	PR 16.064	PR 16.744	4	30	Tissu ouvert	4	0
Benerville-sur-Mer	RD 513.11	PR 16.744	PR 17.380	4	30	Tissu ouvert	4	0
Tourgéville	RD 513.11	PR 16.744	PR 17.380	4	30	Tissu ouvert	4	0
Benerville-sur-Mer	RD 513.12	PR 17.380	PR 18.578	4	30	Tissu ouvert	4	0
Blonville-sur-Mer	RD 513.12	PR 17.380	PR 18.578	4	30	Tissu ouvert	4	0
Benerville-sur-Mer	RD 513.13	PR 18.578	PR 18.880	4	30	Tissu ouvert	4	0
Blonville-sur-Mer	RD 513.13	PR 18.578	PR 18.880	4	30	Tissu ouvert	4	0
Benerville-sur-Mer	RD 513.14	PR 18.880	PR 20.295	4	30	Tissu ouvert	4	0
Blonville-sur-Mer	RD 513.14	PR 18.880	PR 20.295	4	30	Tissu ouvert	4	0
Villers-sur-Mer	RD 513.14	PR 18.880	PR 20.295	4	30	Tissu ouvert	4	0
Blonville-sur-Mer	RD 513.15	PR 20.295	PR 22.180	4	30	Tissu ouvert	4	0
Villers-sur-Mer	RD 513.15	PR 20.295	PR 22.180	4	30	Tissu ouvert	4	0
Villers-sur-Mer	RD 513.16	PR 22.180	PR 22.378	3	100	Rue en U	3	0
Auberville	RD 513.17	PR 22.378	PR 23.570	4	30	Tissu ouvert	4	0
Gonneville-sur-Mer	RD 513.17	PR 22.378	PR 23.570	4	30	Tissu ouvert	4	0
Villers-sur-Mer	RD 513.17	PR 22.378	PR 23.570	4	30	Tissu ouvert	4	0
Auberville	RD 513.18	PR 23.570	PR 24.220	3	100	Tissu ouvert	3	0
Gonneville-sur-Mer	RD 513.18	PR 23.570	PR 24.220	3	100	Tissu ouvert	3	0
Villers-sur-Mer	RD 513.18	PR 23.570	PR 24.220	3	100	Tissu ouvert	3	0
Auberville	RD 513.19	PR 24.220	PR 24.506	3	100	Tissu ouvert	3	0
Gonneville-sur-Mer	RD 513.19	PR 24.220	PR 24.506	3	100	Tissu ouvert	3	0
Villers-sur-Mer	RD 513.19	PR 24.220	PR 24.506	3	100	Tissu ouvert	3	0
Auberville	RD 513.20	PR 24.506	PR 25.085	4	30	Tissu ouvert	4	0

Gonneville-sur-Mer	RD 513.20	PR 24.506	PR 25.085	4	30	Tissu ouvert	4	0
Villers-sur-Mer	RD 513.20	PR 24.506	PR 25.085	4	30	Tissu ouvert	4	0
Auberville	RD 513.21	PR 25.085	PR 25.380	3	100	Tissu ouvert	3	0
Gonneville-sur-Mer	RD 513.21	PR 25.085	PR 25.380	3	100	Tissu ouvert	3	0
Auberville	RD 513.22	PR 25.380	PR 25.800	3	100	Tissu ouvert	3	0
Gonneville-sur-Mer	RD 513.22	PR 25.380	PR 25.800	3	100	Tissu ouvert	3	0
Auberville	RD 513.23	PR 25.800	PR 26.570	3	100	Tissu ouvert	3	0
Gonneville-sur-Mer	RD 513.23	PR 25.800	PR 26.570	3	100	Tissu ouvert	3	0
Houlgate	RD 513.23	PR 25.800	PR 26.570	3	100	Tissu ouvert	3	0
Gonneville-sur-Mer	RD 513.24	PR 26.570	PR 28.127	3	100	Tissu ouvert	3	0
Houlgate	RD 513.24	PR 26.570	PR 28.127	3	100	Tissu ouvert	3	0
Cabourg	RD 513.25	PR 28.127	PR 30.180	4	30	Tissu ouvert	4	0
Dives-sur-Mer	RD 513.25	PR 28.127	PR 30.180	4	30	Tissu ouvert	4	0
Houlgate	RD 513.25	PR 28.127	PR 30.180	4	30	Tissu ouvert	4	0
Cabourg	RD 513.26	PR 30.180	PR 30.460	3	100	Tissu ouvert	3	0
Dives-sur-Mer	RD 513.26	PR 30.180	PR 30.460	3	100	Tissu ouvert	3	0
Houlgate	RD 513.26	PR 30.180	PR 30.460	3	100	Tissu ouvert	3	0
Dives-sur-Mer	RD 513.27	PR 30.460	PR 31.871	4	30	Tissu ouvert	4	0
Houlgate	RD 513.27	PR 30.460	PR 31.871	4	30	Tissu ouvert	4	0
Dives-sur-Mer	RD 513.28	PR 31.871	PR 33.093	3	100	Tissu ouvert	4	-1
Cabourg	RD 513.29	PR 33.093	PR 35.690	4	30	Tissu ouvert	4	0
Varaville	RD 513.29	PR 33.093	PR 35.690	4	30	Tissu ouvert	4	0
Cabourg	RD 513.30	PR 35.690	PR 38.350	4	30	Tissu ouvert	3	1
Varaville	RD 513.30	PR 35.690	PR 38.350	4	30	Tissu ouvert	3	1
Petiville	RD 513.31	PR 38.350	PR 38.900	4	30	Tissu ouvert	3	1
Varaville	RD 513.31	PR 38.350	PR 38.900	4	30	Tissu ouvert	3	1
Bavent	RD 513.32	PR 38.900	PR 40.650	3	100	Tissu ouvert	3	0
Gonneville-en-Auge	RD 513.32	PR 38.900	PR 40.650	3	100	Tissu ouvert	3	0
Petiville	RD 513.32	PR 38.900	PR 40.650	3	100	Tissu ouvert	3	0
Varaville	RD 513.32	PR 38.900	PR 40.650	3	100	Tissu ouvert	3	0

Bavent	RD 513.33	PR 40.650	PR 44.700	3	100	Tissu ouvert	3	0
Bréville-les-Monts	RD 513.33	PR 40.650	PR 44.700	3	100	Tissu ouvert	3	0
Gonneville-en-Auge	RD 513.33	PR 40.650	PR 44.700	3	100	Tissu ouvert	3	0
Petiville	RD 513.33	PR 40.650	PR 44.700	3	100	Tissu ouvert	3	0
Varaville	RD 513.33	PR 40.650	PR 44.700	3	100	Tissu ouvert	3	0
Bavent	RD 513.34	PR 44.700	PR 45.531	3	100	Tissu ouvert	3	0
Bréville-les-Monts	RD 513.34	PR 44.700	PR 45.531	3	100	Tissu ouvert	3	0
Escoville	RD 513.34	PR 44.700	PR 45.531	3	100	Tissu ouvert	3	0
Hérouvillette	RD 513.34	PR 44.700	PR 45.531	3	100	Tissu ouvert	3	0
Bréville-les-Monts	RD 513.35	PR 45.531	PR 46.800	3	100	Tissu ouvert	3	0
Escoville	RD 513.35	PR 45.531	PR 46.800	3	100	Tissu ouvert	3	0
Hérouvillette	RD 513.35	PR 45.531	PR 46.800	3	100	Tissu ouvert	3	0
Escoville	RD 513.36	PR 46.800	PR 48.051	3	100	Tissu ouvert	3	0
Hérouvillette	RD 513.36	PR 46.800	PR 48.051	3	100	Tissu ouvert	3	0
Hérouvillette	RD 513.37	PR 48.051	PR 48.704	3	100	Tissu ouvert	3	0
Colombelles	RD 513.38	PR 48.704	PR 49.500	3	100	Tissu ouvert	3	0
Hérouvillette	RD 513.38	PR 48.704	PR 49.500	3	100	Tissu ouvert	3	0
Ranville	RD 513.38	PR 48.704	PR 49.500	3	100	Tissu ouvert	3	0
Colombelles	RD 513.39	PR 49.500	PR 50.000	3	100	Tissu ouvert	3	0
Hérouvillette	RD 513.39	PR 49.500	PR 50.000	3	100	Tissu ouvert	3	0
Ranville	RD 513.39	PR 49.500	PR 50.000	3	100	Tissu ouvert	3	0
Colombelles	RD 513.40	PR 50.000	PR 50.480(cf RD226)	3	100	Tissu ouvert	3	0
Colombelles	RD 513.41	PR 50.480 (cf RD226)	PR 51.527 (cf RD403)	3	100	Tissu ouvert	3	0
Colombelles	RD 513.42	PR 51.527 (cf RD403)	PR 52.206	3	100	Tissu ouvert	3	0
Giberville	RD 513.42	PR 51.527 (cf RD403)	PR 52.206	3	100	Tissu ouvert	3	0
Mondeville	RD 513.42	PR 51.527 (cf RD403)	PR 52.206	3	100	Tissu ouvert	3	0
Colombelles	RD 513.43	PR 52.206	PR 51.500	3	100	Tissu ouvert	3	0

Hérouville-Saint-Clair	RD 513.43	PR 52.206	PR 51.500	3	100	Tissu ouvert	3	0
Mondeville	RD 513.43	PR 52.206	PR 51.500	3	100	Tissu ouvert	3	0
Colombelles	RD 513.44	PR 51.500	PR 53.350 (cf d 513A)	3	100	Tissu ouvert	3	0
Hérouville-Saint-Clair	RD 513.44	PR 51.500	PR 53.350 (cf d 513A)	3	100	Tissu ouvert	3	0
Mondeville	RD 513.44	PR 51.500	PR 53.350 (cf d 513A)	3	100	Tissu ouvert	3	0
Colombelles	RD 513.45	PR 53.350 (cf d 513A)	PR 54.120 (peripherique)	4	30	Tissu ouvert	3	1
Hérouville-Saint-Clair	RD 513.45	PR 53.350 (cf d 513A)	PR 54.120 (peripherique)	4	30	Tissu ouvert	3	1
Mondeville	RD 513.45	PR 53.350 (cf d 513A)	PR 54.120 (peripherique)	4	30	Tissu ouvert	3	1
Caen	RD 513.46 (cours montalivet)	PR 54.120 (peripherique)	PR 54.600 (limite Caen)	3	100	Tissu ouvert	3	0
Mondeville	RD 513.46 (cours montalivet)	PR 54.120 (peripherique)	PR 54.600 (limite Caen)	3	100	Tissu ouvert	3	0
Caen	RD 513A	PR 53.350 (cf D513)	PR 54.600	4	30	Tissu ouvert	4	0
Colombelles	RD 513A	PR 53.350 (cf D513)	PR 54.600	4	30	Tissu ouvert	4	0
Hérouville-Saint-Clair	RD 513A	PR 53.350 (cf D513)	PR 54.600	4	30	Tissu ouvert	4	0
Mondeville	RD 513A	PR 53.350 (cf D513)	PR 54.600	4	30	Tissu ouvert	4	0
Cabourg	RD 514.01	PR 0.000	PR 1.250	4	30	Tissu ouvert	4	0
Varaville	RD 514.01	PR 0.000	PR 1.250	4	30	Tissu ouvert	4	0
Cabourg	RD 514.02	PR 1.250	PR 2.100	4	30	Tissu ouvert	4	0
Varaville	RD 514.02	PR 1.250	PR 2.100	4	30	Tissu ouvert	4	0
Varaville	RD 514.03	PR 2.100	PR 2.528	3	100	Tissu ouvert	3	0
Merville-Franceville-Plage	RD 514.04	PR 2.528	PR 3.400	4	30	Tissu ouvert	4	0
Varaville	RD 514.04	PR 2.528	PR 3.400	4	30	Tissu ouvert	4	0
Merville-Franceville-Plage	RD 514.05	PR 3.400	PR 3.773	4	30	Tissu ouvert	4	0
Varaville	RD 514.05	PR 3.400	PR 3.773	4	30	Tissu ouvert	4	0
Merville-Franceville-Plage	RD 514.06	PR 3.773	PR 4.750	3	100	Tissu ouvert	3	0
Varaville	RD 514.06	PR 3.773	PR 4.750	3	100	Tissu ouvert	3	0
Merville-Franceville-Plage	RD 514.07	PR 4.750	PR 7.390	4	30	Tissu ouvert	4	0

Merville-Franceville-Plage	RD 514.08	PR 7.390	PR 8.200	3	100	Tissu ouvert	3	0
Sallenelles	RD 514.08	PR 7.390	PR 8.200	3	100	Tissu ouvert	3	0
Merville-Franceville-Plage	RD 514.09	PR 8.200	PR 8.587	3	100	Tissu ouvert	3	0
Sallenelles	RD 514.09	PR 8.200	PR 8.587	3	100	Tissu ouvert	3	0
Amfreville	RD 514.10	PR 8.587	PR 9.320	4	30	Tissu ouvert	4	0
Merville-Franceville-Plage	RD 514.10	PR 8.587	PR 9.320	4	30	Tissu ouvert	4	0
Sallenelles	RD 514.10	PR 8.587	PR 9.320	4	30	Tissu ouvert	4	0
Amfreville	RD 514.11	PR 9.320	PR 9.800	3	100	Tissu ouvert	3	0
Sallenelles	RD 514.11	PR 9.320	PR 9.800	3	100	Tissu ouvert	3	0
Amfreville	RD 514.12	PR 9.800	PR 11.800	3	100	Tissu ouvert	3	0
Ranville	RD 514.12	PR 9.800	PR 11.800	3	100	Tissu ouvert	3	0
Sallenelles	RD 514.12	PR 9.800	PR 11.800	3	100	Tissu ouvert	3	0
Amfreville	RD 514.13	PR 11.800	PR 13.000	3	100	Tissu ouvert	3	0
Ranville	RD 514.13	PR 11.800	PR 13.000	3	100	Tissu ouvert	3	0
Bénouville	RD 514.14	PR 13.000	PR 14.000	3	100	Tissu ouvert	3	0
Ranville	RD 514.14	PR 13.000	PR 14.000	3	100	Tissu ouvert	3	0
Bénouville	RD 514.15	PR 14.000	PR 14.400	3	100	Tissu ouvert	4	-1
Ranville	RD 514.15	PR 14.000	PR 14.400	3	100	Tissu ouvert	4	-1
Ouistreham	RD 514.17	PR 17.140	PR 17.523	4	30	Tissu ouvert	4	0
Ouistreham	RD 514.18	PR 17.523	PR 19.180 (cf D84)	4	30	Tissu ouvert	4	0
Colleville-Montgomery	RD 514.19	PR 19.180 (cf D84)	PR 20.500	4	30	Tissu ouvert	4	0
Ouistreham	RD 514.19	PR 19.180 (cf D84)	PR 20.500	4	30	Tissu ouvert	4	0
Colleville-Montgomery	RD 514.20	PR 20.500	PR 21.320	4	30	Tissu ouvert	4	0
Hermanville-sur-Mer	RD 514.20	PR 20.500	PR 21.320	4	30	Tissu ouvert	4	0
Ouistreham	RD 514.20	PR 20.500	PR 21.320	4	30	Tissu ouvert	4	0
Colleville-Montgomery	RD 514.21	PR 21.320	PR 23.136	4	30	Tissu ouvert	4	0
Hermanville-sur-Mer	RD 514.21	PR 21.320	PR 23.136	4	30	Tissu ouvert	4	0
Lion-sur-Mer	RD 514.21	PR 21.320	PR 23.136	4	30	Tissu ouvert	4	0
Hermanville-sur-Mer	RD 514.22	PR 23.136	PR 24.494	4	30	Tissu ouvert	4	0
Lion-sur-Mer	RD 514.22	PR 23.136	PR 24.494	4	30	Tissu ouvert	4	0

Envoyé en préfecture le 08/11/2024

Reçu en préfecture le 08/11/2024

Publié le



ID : 014-241400415-20241105-A005_051124-AR

Lion-sur-Mer	RD 514.23	PR 24.494	PR 26.000	3	100	Tissu ouvert	3	0
Luc-sur-Mer	RD 514.23	PR 24.494	PR 26.000	3	100	Tissu ouvert	3	0
Langrune-sur-Mer	RD 514.24	PR 26.000	PR 27.580	4	30	Tissu ouvert	4	0
Lion-sur-Mer	RD 514.24	PR 26.000	PR 27.580	4	30	Tissu ouvert	4	0
Luc-sur-Mer	RD 514.24	PR 26.000	PR 27.580	4	30	Tissu ouvert	4	0
Langrune-sur-Mer	RD 514.25	PR 27.580	PR 28.500 (cf D84)	4	30	Tissu ouvert	4	0
Luc-sur-Mer	RD 514.25	PR 27.580	PR 28.500 (cf D84)	4	30	Tissu ouvert	4	0
Saint-Aubin-sur-Mer	RD 514.25	PR 27.580	PR 28.500 (cf D84)	4	30	Tissu ouvert	4	0
Bernières-sur-Mer	RD 514.26	PR 28.500 (cf D84)	PR 31.360 (cf D7B)	4	30	Tissu ouvert	4	0
Langrune-sur-Mer	RD 514.26	PR 28.500 (cf D84)	PR 31.360 (cf D7B)	4	30	Tissu ouvert	4	0
Saint-Aubin-sur-Mer	RD 514.26	PR 28.500 (cf D84)	PR 31.360 (cf D7B)	4	30	Tissu ouvert	4	0
Bernières-sur-Mer	RD 514.27	PR 31.360 (cf D7B)	PR 33.822	4	30	Tissu ouvert	4	0
Courseulles-sur-Mer	RD 514.27	PR 31.360 (cf D7B)	PR 33.822	4	30	Tissu ouvert	4	0
Bernières-sur-Mer	RD 514.28	PR 33.822	PR 34.240	3	100	Tissu ouvert	3	0
Courseulles-sur-Mer	RD 514.28	PR 33.822	PR 34.240	3	100	Tissu ouvert	3	0
Courseulles-sur-Mer	RD 514.29	PR 34.240	PR 36.887	4	30	Tissu ouvert	4	0
Graye-sur-Mer	RD 514.29	PR 34.240	PR 36.887	4	30	Tissu ouvert	4	0
Caen	RD 515.01	PR 5.172	PR 7.280	2	250	Tissu ouvert	2	0
Hérouville-Saint-Clair	RD 515.01	PR 5.172	PR 7.280	2	250	Tissu ouvert	2	0
Blainville-sur-Orne	RD 515.02	PR 3.950	PR 5.172	2	250	Tissu ouvert	2	0
Hérouville-Saint-Clair	RD 515.02	PR 3.950	PR 5.172	2	250	Tissu ouvert	2	0
Bérouville	RD 515.03	PR 1.200	PR 3.950	3	100	Tissu ouvert	2	1
Blainville-sur-Orne	RD 515.03	PR 1.200	PR 3.950	3	100	Tissu ouvert	2	1
Hérouville-Saint-Clair	RD 515.03	PR 1.200	PR 3.950	3	100	Tissu ouvert	2	1
Bérouville	RD 515.04	PR 0.000	PR 1.200	2	250	Tissu ouvert	2	0
Blainville-sur-Orne	RD 515.04	PR 0.000	PR 1.200	2	250	Tissu ouvert	2	0
Amfreville	RD 515.05	PR 14.400	PR 17.140	3	100	Tissu ouvert	3	0
Bérouville	RD 515.05	PR 14.400	PR 17.140	3	100	Tissu ouvert	3	0
Ouistreham	RD 515.05	PR 14.400	PR 17.140	3	100	Tissu ouvert	3	0
Saint-Aubin-d'Arquenay	RD 515.05	PR 14.400	PR 17.140	3	100	Tissu ouvert	3	0

La Vespière-Friardel	RD 519.01	PR 0.000	PR 2.300	3	100	Tissu ouvert	3	0
Orbec	RD 519.01	PR 0.000	PR 2.300	3	100	Tissu ouvert	3	0
La Vespière-Friardel	RD 519.02	PR 2.300	PR 5.295	3	100	Tissu ouvert	3	0
Orbec	RD 519.02	PR 2.300	PR 5.295	3	100	Tissu ouvert	3	0
Orbec	RD 519.03	PR 5.295	PR 5.920	4	30	Tissu ouvert	4	0
Orbec	RD 519.04	PR 5.920	PR 7.400	3	100	Tissu ouvert	3	0
Saint-Martin-de-Bienfaite-la-Cressonnière	RD 519.04	PR 5.920	PR 7.400	3	100	Tissu ouvert	3	0
Orbec	RD 519.05	PR 7.400	PR 8.390	4	30	Tissu ouvert	4	0
Saint-Martin-de-Bienfaite-la-Cressonnière	RD 519.05	PR 7.400	PR 8.390	4	30	Tissu ouvert	4	0
Valorbiquet	RD 519.05	PR 7.400	PR 8.390	4	30	Tissu ouvert	4	0
Saint-Martin-de-Bienfaite-la-Cressonnière	RD 519.06	PR 8.390	PR 10.170	3	100	Tissu ouvert	3	0
Valorbiquet	RD 519.06	PR 8.390	PR 10.170	3	100	Tissu ouvert	3	0
Valorbiquet	RD 519.07	PR 10.170	PR 11.020	4	30	Tissu ouvert	4	0
Valorbiquet	RD 519.08	PR 11.020	PR 12.300	3	100	Tissu ouvert	3	0
Saint-Denis-de-Mailloc	RD 519.09	PR 12.300	PR 13.400	3	100	Tissu ouvert	3	0
Saint-Martin-de-Mailloc	RD 519.09	PR 12.300	PR 13.400	3	100	Tissu ouvert	3	0
Valorbiquet	RD 519.09	PR 12.300	PR 13.400	3	100	Tissu ouvert	3	0
Saint-Denis-de-Mailloc	RD 519.10	PR 13.400	PR 14.020	3	100	Tissu ouvert	3	0
Saint-Martin-de-Mailloc	RD 519.10	PR 13.400	PR 14.020	3	100	Tissu ouvert	3	0
Valorbiquet	RD 519.10	PR 13.400	PR 14.020	3	100	Tissu ouvert	3	0
Saint-Denis-de-Mailloc	RD 519.11	PR 14.020	PR 14.422	4	30	Tissu ouvert	3	1
Saint-Martin-de-Mailloc	RD 519.11	PR 14.020	PR 14.422	4	30	Tissu ouvert	3	1
Le Mesnil-Guillaume	RD 519.12	PR 14.422	PR 16.000	3	100	Tissu ouvert	3	0
Saint-Denis-de-Mailloc	RD 519.12	PR 14.422	PR 16.000	3	100	Tissu ouvert	3	0
Saint-Denis-de-Mailloc	RD 519.12	PR 14.422	PR 16.000	3	100	Tissu ouvert	0	0
Saint-Martin-de-Mailloc	RD 519.12	PR 14.422	PR 16.000	3	100	Tissu ouvert	3	0
Saint-Martin-de-Mailloc	RD 519.12	PR 14.422	PR 16.000	3	100	Tissu ouvert	0	0
Le Mesnil-Guillaume	RD 519.13	PR 16.000	PR 16.675	4	30	Tissu ouvert	4	0

Envoyé en préfecture le 08/11/2024

Reçu en préfecture le 08/11/2024

Publié le



ID : 014-241400415-20241105-A005_051124-AR

Saint-Denis-de-Mailloc	RD 519.13	PR 16.000	PR 16.675	4	30	Tissu ouvert	4	0
Saint-Martin-de-Mailloc	RD 519.13	PR 16.000	PR 16.675	4	30	Tissu ouvert	4	0
Glos	RD 519.14	PR 16.675	PR 17.150	3	100	Tissu ouvert	4	-1
Le Mesnil-Guillaume	RD 519.14	PR 16.675	PR 17.150	3	100	Tissu ouvert	4	-1
Glos	RD 519.15	PR 17.150	PR 17.813	3	100	Tissu ouvert	3	0
Le Mesnil-Guillaume	RD 519.15	PR 17.150	PR 17.813	3	100	Tissu ouvert	3	0
Glos	RD 519.16	PR 17.813	PR 18.935	4	30	Tissu ouvert	3	1
Beuvillers	RD 519.17	PR 18.935	PR 19.622	3	100	Tissu ouvert	3	0
Glos	RD 519.17	PR 18.935	PR 19.622	3	100	Tissu ouvert	3	0
Beuvillers	RD 519.18	PR 19.622	PR 20.950	4	30	Tissu ouvert	4	0
Glos	RD 519.18	PR 19.622	PR 20.950	4	30	Tissu ouvert	4	0
Lisieux	RD 519.18	PR 19.622	PR 20.950	4	30	Tissu ouvert	4	0
Beuvillers	RD 519.19	PR 20.950	PR 21.433	3	100	Tissu ouvert	3	0
Lisieux	RD 519.19	PR 20.950	PR 21.433	3	100	Tissu ouvert	3	0
Beuvillers	RD 519.20	PR 21.433	PR 22.880 (cfRD267)	4	30	Tissu ouvert	4	0
Lisieux	RD 519.20	PR 21.433	PR 22.880 (cfRD267)	4	30	Tissu ouvert	4	0
Vire-Normandie	RD 52	PR 13.802 (cf D524)	PR 14.542 (cf D577)	4	30	Tissu ouvert	4	0
Vire-Normandie	RD 524.01	PR 10.410 (Cf rue du 11 Nov)	PR 10.790 (Cf rue Turpin)	4	30	Tissu ouvert	4	0
Vire-Normandie	RD 524.02	PR 10.790 (Cf rue Turpin)	PR 10.920(Cf rue des Deportes)	4	30	Tissu ouvert	4	0
Vire-Normandie	RD 524.03	PR 10.920(Cf rue des Deportes)	PR 11.000 (Place du 6 Juin)	3	100	Rue en U	3	0
Vire-Normandie	RD 524.04	PR 11.000 (Place du 6 Juin)	PR 11.150 (Cf rue d'aigieux)	3	100	Rue en U	3	0
Vire-Normandie	RD 524.05	PR 11.150 (Cf rue A.Halbout)	PR 11.350	3	100	Rue en U	3	0
Vire-Normandie	RD 524.06	PR 11.350	PR 11.500(Cf rue Girard)	3	100	Rue en U	3	0
Vire-Normandie	RD 524.07	PR 11.500 (Cf rue Girard)	PR 11.780	3	100	Rue en U	3	0

Vire-Normandie	RD 524.08	PR 11.780	PR 11.920 (rue J.B. Duhamel)	4	30	Tissu ouvert	4	0
Vire-Normandie	RD 524.09	PR 11.920 (Rue J.B. Duhamel)	PR 12.570 (cf D52)	4	30	Tissu ouvert	4	0
Vire-Normandie	RD 524.1	PR 9.650	PR 10.229	4	30	Tissu ouvert	0	0
Vire-Normandie	RD 524.10	PR 12.570 (cf D52)	PR 12.890 (Place de Martilly)	3	100	Rue en U	3	0
Vire-Normandie	RD 524.11	PR 12.890 (Place de Martilly)	PR 13.580 (cf D185A)	4	30	Tissu ouvert	4	0
Vire-Normandie	RD 524.12	PR 13.580 (cf D185A)	PR 15.480	3	100	Tissu ouvert	3	0
Noues de Sienne	RD 524.13	PR 15.480	PR 16.150	3	100	Tissu ouvert	3	0
Vire-Normandie	RD 524.13	PR 15.480	PR 16.150	3	100	Tissu ouvert	3	0
Noues de Sienne	RD 524.14	PR 16.150	PR 16.925	3	100	Tissu ouvert	3	0
Vire-Normandie	RD 524.14	PR 16.150	PR 16.925	3	100	Tissu ouvert	3	0
Noues de Sienne	RD 524.15	PR 16.925	PR 17.390	3	100	Tissu ouvert	3	0
Vire-Normandie	RD 524.15	PR 16.925	PR 17.390	3	100	Tissu ouvert	3	0
Noues de Sienne	RD 524.16	PR 17.390	PR 18.000	3	100	Tissu ouvert	3	0
Noues de Sienne	RD 524.17	PR 18.000	PR 19.500	3	100	Tissu ouvert	3	0
Noues de Sienne	RD 524.18	PR 19.500	PR 20.500	3	100	Tissu ouvert	3	0
Noues de Sienne	RD 524.19	PR 20.500	PR 22.555	3	100	Tissu ouvert	3	0
Vire-Normandie	RD 524.2:1	PR 10.229	PR 10.410 (Cf rue du 11 Nov)	4	30	Tissu ouvert	0	0
Noues de Sienne	RD 524.20	PR 22.555	PR 23.300	3	100	Tissu ouvert	3	0
Noues de Sienne	RD 524.21	PR 23.300	PR 23.840	4	30	Tissu ouvert	4	0
Noues de Sienne	RD 524.22	PR 23.840	PR 23.970	3	100	Rue en U	3	0
Noues de Sienne	RD 524.23	PR 23.970	PR 24.130	4	30	Rue en U	4	0
Noues de Sienne	RD 524.24	PR 24.130	PR 24.360	3	100	Rue en U	3	0
Noues de Sienne	RD 524.25	PR 24.360	PR 24.850	4	30	Tissu ouvert	4	0
Noues de Sienne	RD 524.26	PR 24.850	PR 26.800	3	100	Tissu ouvert	3	0
Noues de Sienne	RD 524.27	PR 26.800	PR 27.230	3	100	Tissu ouvert	3	0

Noues de Sienne	RD 524.28	PR 27.230	PR 27.430	3	100	Tissu ouvert	3	0
Noues de Sienne	RD 524.29	PR 27.430	PR 28.600	3	100	Tissu ouvert	3	0
Saint-Aubin-des-Bois	RD 524.29	PR 27.430	PR 28.600	3	100	Tissu ouvert	3	0
Noues de Sienne	RD 524.30	PR 28.600	PR 29.270	4	30	Tissu ouvert	4	0
Saint-Aubin-des-Bois	RD 524.30	PR 28.600	PR 29.270	4	30	Tissu ouvert	4	0
Noues de Sienne	RD 524.31	PR 29.270	PR 30.000	3	100	Tissu ouvert	3	0
Saint-Aubin-des-Bois	RD 524.31	PR 29.270	PR 30.000	3	100	Tissu ouvert	3	0
Saint-Aubin-des-Bois	RD 524.32	PR 30.000	PR 32.918	3	100	Tissu ouvert	3	0
Vire-Normandie	RD 524.33	RD 407	RD 86	3	100	Tissu ouvert	0	0
Vire-Normandie	RD 55.01	Ave du Gal de Gaulle	Ave de la gare	4	30	Tissu ouvert	4	0
Vire-Normandie	RD 55.02	Ave de la gare	PR 2.189 (cf D407)	4	30	Tissu ouvert	4	0
Condé-en-Normandie	RD 562.01	PR 0.000	PR 0.195	3	100	Tissu ouvert	3	0
Condé-en-Normandie	RD 562.02	PR 0.195	PR 1.250 (cf D511)	4	30	Tissu ouvert	4	0
Condé-en-Normandie	RD 562.03 (rue St Martin)	PR 1.250 (cf D511)	PR 1.900 (cf D512)	3	100	Rue en U	3	0
Condé-en-Normandie	RD 562.04 (ave de Verdun)	PR 1.900 (cf RD 512)	PR 2.370 (cf RD 511)	3	100	Rue en U	3	0
Condé-en-Normandie	RD 562.05	PR 2.370 (cf RD 511)	PR 2.800	3	100	Tissu ouvert	4	-1
Condé-en-Normandie	RD 562.06	PR 2.800	PR 3.180 (Limite d'agglo)	4	30	Tissu ouvert	4	0
Condé-en-Normandie	RD 562.07	PR 3.180 (Limite d'agglo)	PR 3.945	3	100	Tissu ouvert	3	0
Saint-Denis-de-Méré	RD 562.07	PR 3.180 (Limite d'agglo)	PR 3.945	3	100	Tissu ouvert	3	0
Condé-en-Normandie	RD 562.08	PR 3.945	PR 4.730	3	100	Tissu ouvert	3	0
Saint-Denis-de-Méré	RD 562.08	PR 3.945	PR 4.730	3	100	Tissu ouvert	3	0
Saint-Denis-de-Méré	RD 562.09	PR 4.730	PR 5.450	4	30	Tissu ouvert	4	0
Clécy	RD 562.10	PR 5.450	PR 6.245	3	100	Tissu ouvert	3	0
Condé-en-Normandie	RD 562.10	PR 5.450	PR 6.245	3	100	Tissu ouvert	3	0

Envoyé en préfecture le 08/11/2024

Reçu en préfecture le 08/11/2024

Publié le



ID : 014-241400415-20241105-A005_051124-AR

Saint-Denis-de-Méré	RD 562.10	PR 5.450	PR 6.245	3	100	Tissu ouvert	3	0
Clécy	RD 562.11	PR 6.245	PR 7.241	3	100	Tissu ouvert	3	0
Condé-en-Normandie	RD 562.11	PR 6.245	PR 7.241	3	100	Tissu ouvert	3	0
Saint-Denis-de-Méré	RD 562.11	PR 6.245	PR 7.241	3	100	Tissu ouvert	3	0
Clécy	RD 562.12	PR 7.241	PR 8.500	3	100	Tissu ouvert	3	0
Clécy	RD 562.13	PR 8.500	PR 11.111	3	100	Tissu ouvert	3	0
Clécy	RD 562.14	PR 11.111	PR 13.525	3	100	Tissu ouvert	3	0
Saint-Rémy	RD 562.14	PR 11.111	PR 13.525	3	100	Tissu ouvert	3	0
Clécy	RD 562.15	PR 13.525	PR 14.210	3	100	Tissu ouvert	3	0
Saint-Lambert	RD 562.15	PR 13.525	PR 14.210	3	100	Tissu ouvert	3	0
Saint-Rémy	RD 562.15	PR 13.525	PR 14.210	3	100	Tissu ouvert	3	0
Clécy	RD 562.16	PR 14.210	PR 14.500	4	30	Tissu ouvert	4	0
Saint-Lambert	RD 562.16	PR 14.210	PR 14.500	4	30	Tissu ouvert	4	0
Saint-Rémy	RD 562.16	PR 14.210	PR 14.500	4	30	Tissu ouvert	4	0
Saint-Lambert	RD 562.17	PR 14.500	PR 15.230	4	30	Tissu ouvert	4	0
Saint-Rémy	RD 562.17	PR 14.500	PR 15.230	4	30	Tissu ouvert	4	0
Culey-le-Patry	RD 562.18	PR 15.230	PR 15.790	4	30	Tissu ouvert	4	0
Saint-Lambert	RD 562.18	PR 15.230	PR 15.790	4	30	Tissu ouvert	4	0
Saint-Rémy	RD 562.18	PR 15.230	PR 15.790	4	30	Tissu ouvert	4	0
Culey-le-Patry	RD 562.19	PR 15.790	PR 17.765	3	100	Tissu ouvert	3	0
Esson	RD 562.19	PR 15.790	PR 17.765	3	100	Tissu ouvert	3	0
Saint-Lambert	RD 562.19	PR 15.790	PR 17.765	3	100	Tissu ouvert	3	0
Saint-Rémy	RD 562.19	PR 15.790	PR 17.765	3	100	Tissu ouvert	3	0
Thury-Harcourt-le-Hom	RD 562.19	PR 15.790	PR 17.765	3	100	Tissu ouvert	3	0
Esson	RD 562.20	PR 17.765	PR 18.000	4	30	Tissu ouvert	4	0
Saint-Rémy	RD 562.20	PR 17.765	PR 18.000	4	30	Tissu ouvert	4	0
Thury-Harcourt-le-Hom	RD 562.20	PR 17.765	PR 18.000	4	30	Tissu ouvert	4	0
Esson	RD 562.21	PR 18.000	PR 18.200	3	100	Tissu ouvert	3	0
Saint-Rémy	RD 562.21	PR 18.000	PR 18.200	3	100	Tissu ouvert	3	0
Thury-Harcourt-le-Hom	RD 562.21	PR 18.000	PR 18.200	3	100	Tissu ouvert	3	0

Esson	RD 562.22	PR 18.200	PR 20.000	3	100	Tissu ouvert	3	0
Thury-Harcourt-le-Hom	RD 562.22	PR 18.200	PR 20.000	3	100	Tissu ouvert	3	0
Esson	RD 562.23	PR 20.000	PR 20.500	3	100	Tissu ouvert	3	0
Thury-Harcourt-le-Hom	RD 562.23	PR 20.000	PR 20.500	3	100	Tissu ouvert	3	0
Esson	RD 562.24	PR 20.500	PR 20.950	4	30	Tissu ouvert	4	0
Thury-Harcourt-le-Hom	RD 562.24	PR 20.500	PR 20.950	4	30	Tissu ouvert	4	0
Thury-Harcourt-le-Hom	RD 562.25	PR 20.950	PR 21.520	3	100	Rue en U	3	0
Croisilles	RD 562.26	PR 21.520	PR 21.960	4	30	Tissu ouvert	4	0
Thury-Harcourt-le-Hom	RD 562.26	PR 21.520	PR 21.960	4	30	Tissu ouvert	4	0
Croisilles	RD 562.27	PR 21.960	PR 22.270	3	100	Tissu ouvert	3	0
Thury-Harcourt-le-Hom	RD 562.27	PR 21.960	PR 22.270	3	100	Tissu ouvert	3	0
Croisilles	RD 562.28	PR 22.270	PR 24.455	3	100	Tissu ouvert	3	0
Thury-Harcourt-le-Hom	RD 562.28	PR 22.270	PR 24.455	3	100	Tissu ouvert	3	0
Croisilles	RD 562.29	PR 24.455	PR 25.025	4	30	Tissu ouvert	4	0
Croisilles	RD 562.30	PR 25.025	PR 26.125	3	100	Tissu ouvert	3	0
Les Moutiers-en-Cinglais	RD 562.30	PR 25.025	PR 26.125	3	100	Tissu ouvert	3	0
Croisilles	RD 562.31	PR 26.125	PR 28.750	3	100	Tissu ouvert	3	0
Grimbosq	RD 562.31	PR 26.125	PR 28.750	3	100	Tissu ouvert	3	0
Les Moutiers-en-Cinglais	RD 562.31	PR 26.125	PR 28.750	3	100	Tissu ouvert	3	0
Saint-Laurent-de-Condé	RD 562.31	PR 26.125	PR 28.750	3	100	Tissu ouvert	3	0
Boulon	RD 562.32	PR 28.750	PR 31.390	3	100	Tissu ouvert	3	0
Grimbosq	RD 562.32	PR 28.750	PR 31.390	3	100	Tissu ouvert	3	0
Les Moutiers-en-Cinglais	RD 562.32	PR 28.750	PR 31.390	3	100	Tissu ouvert	3	0
Mutrécý	RD 562.32	PR 28.750	PR 31.390	3	100	Tissu ouvert	3	0
Saint-Laurent-de-Condé	RD 562.32	PR 28.750	PR 31.390	3	100	Tissu ouvert	3	0
Boulon	RD 562.33	PR 31.390	PR 33.710 (cf D 562A)	3	100	Tissu ouvert	3	0
Laize-Clinchamps	RD 562.33	PR 31.390	PR 33.710 (cf D 562A)	3	100	Tissu ouvert	3	0
Mutrécý	RD 562.33	PR 31.390	PR 33.710 (cf D 562A)	3	100	Tissu ouvert	3	0
Saint-Laurent-de-Condé	RD 562.33	PR 31.390	PR 33.710 (cf D 562A)	3	100	Tissu ouvert	3	0
Boulon	RD 562.34	PR 33.710 (cf D	PR 34.319	3	100	Tissu ouvert	3	0

		562A)						
Laize-Clinchamps	RD 562.34	PR 33.710 (cf D 562A)	PR 34.319	3	100	Tissu ouvert	3	0
Boulon	RD 562.35	PR 34.319	PR 34.928	3	100	Tissu ouvert	3	0
Fresney-le-Puceux	RD 562.35	PR 34.319	PR 34.928	3	100	Tissu ouvert	3	0
Laize-Clinchamps	RD 562.35	PR 34.319	PR 34.928	3	100	Tissu ouvert	3	0
Boulon	RD 562.36	PR 34.928	PR 36.197	3	100	Tissu ouvert	3	0
Fontenay-le-Marmion	RD 562.36	PR 34.928	PR 36.197	3	100	Tissu ouvert	3	0
Fresney-le-Puceux	RD 562.36	PR 34.928	PR 36.197	3	100	Tissu ouvert	3	0
Laize-Clinchamps	RD 562.36	PR 34.928	PR 36.197	3	100	Tissu ouvert	3	0
Fontenay-le-Marmion	RD 562.37	PR 36.197	PR 39.402	3	100	Tissu ouvert	3	0
Fresney-le-Puceux	RD 562.37	PR 36.197	PR 39.402	3	100	Tissu ouvert	3	0
Saint-Martin-de-Fontenay	RD 562.37	PR 36.197	PR 39.402	3	100	Tissu ouvert	3	0
Fontenay-le-Marmion	RD 562.38D	PR 39.402	PR 40.461	3	100	Tissu ouvert	3	0
Fontenay-le-Marmion	RD 562.38D	PR 39.402	PR 40.461	3	100	Tissu ouvert	3	0
Saint-Martin-de-Fontenay	RD 562.38D	PR 39.402	PR 40.461	3	100	Tissu ouvert	3	0
Saint-Martin-de-Fontenay	RD 562.38D	PR 39.402	PR 40.461	3	100	Tissu ouvert	3	0
Fleury-sur-Orne	RD 562.39	PR 40.461	PR 43.500	2	250	Tissu ouvert	3	-1
Ifs	RD 562.39	PR 40.461	PR 43.500	2	250	Tissu ouvert	3	-1
Saint-Martin-de-Fontenay	RD 562.39	PR 40.461	PR 43.500	2	250	Tissu ouvert	3	-1
Fleury-sur-Orne	RD 562.40	PR 43.500	PR 43.636	3	100	Tissu ouvert	3	0
Ifs	RD 562.40	PR 43.500	PR 43.636	3	100	Tissu ouvert	3	0
Saint-Martin-de-Fontenay	RD 562.40	PR 43.500	PR 43.636	3	100	Tissu ouvert	3	0
Fleury-sur-Orne	RD 562.41	PR 43.636	PR 44.496	3	100	Tissu ouvert	3	0
Ifs	RD 562.41	PR 43.636	PR 44.496	3	100	Tissu ouvert	3	0
Saint-Martin-de-Fontenay	RD 562.41	PR 43.636	PR 44.496	3	100	Tissu ouvert	3	0
Boulon	RD 562A.01	PR 34.360	PR 34.838	3	100	Tissu ouvert	3	0
Laize-Clinchamps	RD 562A.01	PR 34.360	PR 34.838	3	100	Tissu ouvert	3	0
Boulon	RD 562A.02	PR 34.838	PR 35.579	4	30	Tissu ouvert	4	0
Fontenay-le-Marmion	RD 562A.02	PR 34.838	PR 35.579	4	30	Tissu ouvert	4	0

Envoyé en préfecture le 08/11/2024

Reçu en préfecture le 08/11/2024

Publié le



ID : 014-241400415-20241105-A005_051124-AR

Laize-Clinchamps	RD 562A.02	PR 34.838	PR 35.579	4	30	Tissu ouvert	4	0
May-sur-Orne	RD 562A.02	PR 34.838	PR 35.579	4	30	Tissu ouvert	4	0
Fontenay-le-Marmion	RD 562A.03	PR 35.579	PR 35.627	3	100	Tissu ouvert	3	0
Laize-Clinchamps	RD 562A.03	PR 35.579	PR 35.627	3	100	Tissu ouvert	3	0
May-sur-Orne	RD 562A.03	PR 35.579	PR 35.627	3	100	Tissu ouvert	3	0
Fontenay-le-Marmion	RD 562A.04	PR 35.627	PR 37.060	3	100	Tissu ouvert	3	0
Laize-Clinchamps	RD 562A.04	PR 35.627	PR 37.060	3	100	Tissu ouvert	3	0
May-sur-Orne	RD 562A.04	PR 35.627	PR 37.060	3	100	Tissu ouvert	3	0
May-sur-Orne	RD 562A.05	PR 37.060	PR 37.650	4	30	Tissu ouvert	4	0
Saint-Martin-de-Fontenay	RD 562A.05	PR 37.060	PR 37.650	4	30	Tissu ouvert	4	0
May-sur-Orne	RD 562A.06	PR 37.650	PR 38.000	4	30	Tissu ouvert	4	0
Saint-André-sur-Orne	RD 562A.06	PR 37.650	PR 38.000	4	30	Tissu ouvert	4	0
Saint-Martin-de-Fontenay	RD 562A.06	PR 37.650	PR 38.000	4	30	Tissu ouvert	4	0
May-sur-Orne	RD 562A.07	PR 38.000	PR 38.565	3	100	Tissu ouvert	3	0
Saint-André-sur-Orne	RD 562A.07	PR 38.000	PR 38.565	3	100	Tissu ouvert	3	0
Saint-Martin-de-Fontenay	RD 562A.07	PR 38.000	PR 38.565	3	100	Tissu ouvert	3	0
Saint-André-sur-Orne	RD 562A.08	PR 38.565	PR 39.234	4	30	Tissu ouvert	4	0
Saint-Martin-de-Fontenay	RD 562A.08	PR 38.565	PR 39.234	4	30	Tissu ouvert	4	0
Saint-André-sur-Orne	RD 562A.09	PR 39.234	PR 39.245	4	30	Tissu ouvert	4	0
Saint-Martin-de-Fontenay	RD 562A.09	PR 39.234	PR 39.245	4	30	Tissu ouvert	4	0
Fleury-sur-Orne	RD 562A.10	PR 39.245	PR 40.845	3	100	Tissu ouvert	3	0
Saint-André-sur-Orne	RD 562A.10	PR 39.245	PR 40.845	3	100	Tissu ouvert	3	0
Saint-Martin-de-Fontenay	RD 562A.10	PR 39.245	PR 40.845	3	100	Tissu ouvert	3	0
Fleury-sur-Orne	RD 562A.11	PR 40.845	PR 41.500 (BD PERIPHERIQUE)	2	250	Tissu ouvert	2	0
Fleury-sur-Orne	RD 562A.12	PR 41.500 (peripherique)	PR 41.953	3	100	Tissu ouvert	3	0
Fleury-sur-Orne	RD 562A.13	PR 41.953	PR 42.422	3	100	Tissu ouvert	3	0
Caen	RD 562A.14	PR 42.422	PR 44.395 limite Caen	4	30	Tissu ouvert	4	0
Fleury-sur-Orne	RD 562A.14	PR 42.422	PR 44.395 limite Caen	4	30	Tissu ouvert	4	0

Louvigny	RD 562A.14	PR 42.422	PR 44.395 limite Caen	4	30	Tissu ouvert	4	0
Castine-en-Plaine	RD 562B.01	RD 562	Limite 3 communes	3	100	Tissu ouvert	0	0
Fontenay-le-Marmion	RD 562B.01	RD 562	Limite 3 communes	3	100	Tissu ouvert	0	0
Saint-Martin-de-Fontenay	RD 562B.01	RD 562	Limite 3 communes	3	100	Tissu ouvert	0	0
Castine-en-Plaine	RD 562B.02	Limite 3 communes	RN 158	4	30	Tissu ouvert	0	0
Fontenay-le-Marmion	RD 562B.02	Limite 3 communes	RN 158	4	30	Tissu ouvert	0	0
Saint-Martin-de-Fontenay	RD 562B.02	Limite 3 communes	RN 158	4	30	Tissu ouvert	0	0
Litteau	RD 572.00	37+250	40+486	3	100	Tissu ouvert	3	0
Montfiquet	RD 572.00	37+250	40+486	3	100	Tissu ouvert	3	0
Balleroy-sur-Drôme	RD 572.01	PR 0.000	PR 6.200	3	100	Tissu ouvert	3	0
Litteau	RD 572.01	PR 0.000	PR 6.200	3	100	Tissu ouvert	3	0
Montfiquet	RD 572.01	PR 0.000	PR 6.200	3	100	Tissu ouvert	3	0
Balleroy-sur-Drôme	RD 572.02	PR 6.200	PR 6.956 (l'embranchement)	3	100	Tissu ouvert	3	0
Montfiquet	RD 572.02	PR 6.200	PR 6.956 (l'embranchement)	3	100	Tissu ouvert	3	0
Balleroy-sur-Drôme	RD 572.03	PR 6.956 (l'embranchement)	PR 8.103	3	100	Tissu ouvert	3	0
Montfiquet	RD 572.03	PR 6.956 (l'embranchement)	PR 8.103	3	100	Tissu ouvert	3	0
Balleroy-sur-Drôme	RD 572.04	PR 8.103	PR 8.319	3	100	Tissu ouvert	3	0
Balleroy-sur-Drôme	RD 572.05	PR 8.319	PR 9.051	4	30	Tissu ouvert	4	0
Balleroy-sur-Drôme	RD 572.06	PR 9.051	PR 9.208	3	100	Tissu ouvert	3	0
Balleroy-sur-Drôme	RD 572.07	PR 9.208	PR 10.660	3	100	Tissu ouvert	3	0
Le Tronquay	RD 572.07	PR 9.208	PR 10.660	3	100	Tissu ouvert	3	0
Balleroy-sur-Drôme	RD 572.08	PR 10.660	PR 11.740	3	100	Tissu ouvert	3	0
Le Tronquay	RD 572.08	PR 10.660	PR 11.740	3	100	Tissu ouvert	3	0
Le Tronquay	RD 572.09	PR 11.740	PR 12.904	4	30	Tissu ouvert	4	0
Noron-la-Poterie	RD 572.09	PR 11.740	PR 12.904	4	30	Tissu ouvert	4	0
Le Tronquay	RD 572.10	PR 12.904	PR 12.961	4	30	Tissu ouvert	4	0
Noron-la-Poterie	RD 572.10	PR 12.904	PR 12.961	4	30	Tissu ouvert	4	0

Envoyé en préfecture le 08/11/2024

Reçu en préfecture le 08/11/2024

Publié le



ID : 014-241400415-20241105-A005_051124-AR

Agy	RD 572.11	PR 12.961	PR 14.416	4	30	Tissu ouvert	4	0
Le Tronquay	RD 572.11	PR 12.961	PR 14.416	4	30	Tissu ouvert	4	0
Noron-la-Poterie	RD 572.11	PR 12.961	PR 14.416	4	30	Tissu ouvert	4	0
Agy	RD 572.12	PR 14.416	PR 14.820	3	100	Tissu ouvert	3	0
Noron-la-Poterie	RD 572.12	PR 14.416	PR 14.820	3	100	Tissu ouvert	3	0
Agy	RD 572.13	PR 14.820	PR 15.040	3	100	Tissu ouvert	3	0
Noron-la-Poterie	RD 572.13	PR 14.820	PR 15.040	3	100	Tissu ouvert	3	0
Agy	RD 572.14	PR 15.040	PR 15.793	3	100	Tissu ouvert	3	0
Noron-la-Poterie	RD 572.14	PR 15.040	PR 15.793	3	100	Tissu ouvert	3	0
Subles	RD 572.14	PR 15.040	PR 15.793	3	100	Tissu ouvert	3	0
Agy	RD 572.15	PR 15.793	PR 16.600	3	100	Tissu ouvert	3	0
Arganchy	RD 572.15	PR 15.793	PR 16.600	3	100	Tissu ouvert	3	0
Subles	RD 572.15	PR 15.793	PR 16.600	3	100	Tissu ouvert	3	0
Arganchy	RD 572.16	PR 16.600	PR 17.250	3	100	Tissu ouvert	3	0
Saint-Loup-Hors	RD 572.16	PR 16.600	PR 17.250	3	100	Tissu ouvert	3	0
Subles	RD 572.16	PR 16.600	PR 17.250	3	100	Tissu ouvert	3	0
Arganchy	RD 572.17	PR 17.250	PR 17.540	3	100	Tissu ouvert	3	0
Saint-Loup-Hors	RD 572.17	PR 17.250	PR 17.540	3	100	Tissu ouvert	3	0
Subles	RD 572.17	PR 17.250	PR 17.540	3	100	Tissu ouvert	3	0
Arganchy	RD 572.18	PR 17.540	PR 18.050	3	100	Tissu ouvert	3	0
Guéron	RD 572.18	PR 17.540	PR 18.050	3	100	Tissu ouvert	3	0
Saint-Loup-Hors	RD 572.18	PR 17.540	PR 18.050	3	100	Tissu ouvert	3	0
Subles	RD 572.18	PR 17.540	PR 18.050	3	100	Tissu ouvert	3	0
Guéron	RD 572.19	PR 18.050	PR 18.950	3	100	Tissu ouvert	3	0
Bayeux	RD 572.20	PR 18.950	PR 20.245	3	100	Tissu ouvert	3	0
Guéron	RD 572.20	PR 18.950	PR 20.245	3	100	Tissu ouvert	3	0
Bayeux	RD 572.21	PR 20.245	PR 20.554	3	100	Tissu ouvert	3	0
Guéron	RD 572.21	PR 20.245	PR 20.554	3	100	Tissu ouvert	3	0
Saint-Loup-Hors	RD 572.21	PR 20.245	PR 20.554	3	100	Tissu ouvert	3	0
Bayeux	RD 572.22	PR 20.554	PR 20.934 (Cf rue de	4	30	Tissu ouvert	4	0

			st Loup)					
Saint-Loup-Hors	RD 572.22	PR 20.554	PR 20.934 (Cf rue de st Loup)	4	30	Tissu ouvert	4	0
Bayeux	RD 572.23	PR 20.934 (Cf rue de st Loup)	PR 21.353 (Rd Pt d'Ornano)	4	30	Tissu ouvert	4	0
Guéron	RD 572.23	PR 20.934 (Cf rue de st Loup)	PR 21.353 (Rd Pt d'Ornano)	4	30	Tissu ouvert	4	0
Bayeux	RD 572.24	PR 21.353 (Rd Pt d'Ornano)	PR 21.770 (Cf rue de Cremel)	4	30	Tissu ouvert	4	0
Bayeux	RD 572.25	PR 21.770 (Cf rue de Cremel)	PR 22.292 (Rd Pt Eisenhower)	4	30	Tissu ouvert	4	0
Saint-Vigor-le-Grand	RD 572.25	PR 21.770 (Cf rue de Cremel)	PR 22.292 (Rd Pt Eisenhower)	4	30	Tissu ouvert	4	0
Seulline	RD 577.01	PR 0.000	PR 1.000	3	100	Tissu ouvert	3	0
Dialan sur Chaîne	RD 577.02	PR 1.000	PR 1.863	3	100	Tissu ouvert	3	0
Seulline	RD 577.02	PR 1.000	PR 1.863	3	100	Tissu ouvert	3	0
Dialan sur Chaîne	RD 577.03	PR 1.863	PR 3.300	3	100	Tissu ouvert	3	0
Seulline	RD 577.03	PR 1.863	PR 3.300	3	100	Tissu ouvert	3	0
Dialan sur Chaîne	RD 577.04	PR 3.300	PR 3.814	4	30	Tissu ouvert	4	0
Brémoy	RD 577.05	PR 3.814	PR 6.850	3	100	Tissu ouvert	3	0
Dialan sur Chaîne	RD 577.05	PR 3.814	PR 6.850	3	100	Tissu ouvert	3	0
Les Monts d'Aunay	RD 577.05	PR 3.814	PR 6.850	3	100	Tissu ouvert	3	0
Seulline	RD 577.05	PR 3.814	PR 6.850	3	100	Tissu ouvert	3	0
Brémoy	RD 577.06	PR 6.850	PR 7.013	3	100	Tissu ouvert	3	0
Dialan sur Chaîne	RD 577.06	PR 6.850	PR 7.013	3	100	Tissu ouvert	3	0
Les Monts d'Aunay	RD 577.06	PR 6.850	PR 7.013	3	100	Tissu ouvert	3	0
Brémoy	RD 577.07	PR 7.013	PR 7.800	3	100	Tissu ouvert	3	0
Dialan sur Chaîne	RD 577.07	PR 7.013	PR 7.800	3	100	Tissu ouvert	3	0
Les Monts d'Aunay	RD 577.07	PR 7.013	PR 7.800	3	100	Tissu ouvert	3	0
Dialan sur Chaîne	RD 577.08	PR 7.800	PR 8.140	3	100	Tissu ouvert	3	0
Les Monts d'Aunay	RD 577.08	PR 7.800	PR 8.140	3	100	Tissu ouvert	3	0

Envoyé en préfecture le 08/11/2024

Reçu en préfecture le 08/11/2024

Publié le



ID : 014-241400415-20241105-A005_051124-AR

Dialan sur Chaîne	RD 577.09	PR 8.140	PR 8.800	3	100	Tissu ouvert	3	0
Dialan sur Chaîne	RD 577.10	PR 8.800	PR 9.600	3	100	Tissu ouvert	3	0
Soulevre en Bocage	RD 577.10	PR 8.800	PR 9.600	3	100	Tissu ouvert	3	0
Dialan sur Chaîne	RD 577.11	PR 9.600	PR 10.265	3	100	Tissu ouvert	3	0
Soulevre en Bocage	RD 577.11	PR 9.600	PR 10.265	3	100	Tissu ouvert	3	0
Dialan sur Chaîne	RD 577.12	PR 10.265	PR 10.690	4	30	Tissu ouvert	4	0
Soulevre en Bocage	RD 577.12	PR 10.265	PR 10.690	4	30	Tissu ouvert	4	0
Soulevre en Bocage	RD 577.13	PR 10.690	PR 13.670	3	100	Tissu ouvert	3	0
Soulevre en Bocage	RD 577.14	PR 13.670	PR 14.985	3	100	Tissu ouvert	3	0
Soulevre en Bocage	RD 577.15	PR 14.985	PR 15.745	3	100	Tissu ouvert	3	0
Valdallière	RD 577.15	PR 14.985	PR 15.745	3	100	Tissu ouvert	3	0
Soulevre en Bocage	RD 577.16	PR 15.745	PR 17.135	3	100	Tissu ouvert	3	0
Valdallière	RD 577.16	PR 15.745	PR 17.135	3	100	Tissu ouvert	3	0
Soulevre en Bocage	RD 577.17	PR 17.135	PR 17.800	3	100	Tissu ouvert	3	0
Soulevre en Bocage	RD 577.18	PR 17.800	PR 18.920	3	100	Tissu ouvert	3	0
Soulevre en Bocage	RD 577.19	PR 18.920	PR 19.340	4	30	Tissu ouvert	4	0
Soulevre en Bocage	RD 577.20	PR 19.340	PR 19.655	3	100	Tissu ouvert	3	0
Soulevre en Bocage	RD 577.21	PR 19.655	PR 21.240	3	100	Tissu ouvert	3	0
Soulevre en Bocage	RD 577.22	PR 21.240	PR 22.200	3	100	Tissu ouvert	3	0
Soulevre en Bocage	RD 577.23	PR 22.200	PR 23.000	3	100	Tissu ouvert	3	0
Vire-Normandie	RD 577.23	PR 22.200	PR 23.000	3	100	Tissu ouvert	3	0
Soulevre en Bocage	RD 577.24	PR 23.000	PR 23.440	3	100	Tissu ouvert	3	0
Vire-Normandie	RD 577.24	PR 23.000	PR 23.440	3	100	Tissu ouvert	3	0
Soulevre en Bocage	RD 577.25	PR 23.440	PR 24.500	3	100	Tissu ouvert	3	0
Vire-Normandie	RD 577.25	PR 23.440	PR 24.500	3	100	Tissu ouvert	3	0
Vire-Normandie	RD 577.26	PR 24.500	PR 25.400)	3	100	Tissu ouvert	3	0
Vire-Normandie	RD 577.27	PR 2.820	PR 3.535	3	100	Tissu ouvert	3	0
Vire-Normandie	RD 577.28	PR 2.130	PR 2.820 (Limite d'agglomération)	3	100	Tissu ouvert	4	-1
Vire-Normandie	RD 577.29	PR 1.170 (Cf rue de	PR 2.130	4	30	Tissu ouvert	4	0

		Caen)						
Vire-Normandie	RD 577.30	PR 0.150 (Cf rue d'Aigneaux)	PR 1.170 (Cf rue de Caen)	4	30	Tissu ouvert	3	1
Vire-Normandie	RD 577.31	PR 0.000 (Place du 6 Juin)	PR 0.150 (Cf rue d'Aigneaux)	3	100	Rue en U	3	0
Vire-Normandie	RD 577.32	PR 28.330 (Cf rue Morgan)	PR 28.730 (Cf rue d'Aigneaux)	3	100	Rue en U	3	0
Vire-Normandie	RD 577.33	PR 28.730 (Place du 6 Juin)	PR 28.845 (Cf rue Turpin)	3	100	Rue en U	3	0
Vire-Normandie	RD 577.34	PR 28.845 (Cf rue Turpin)	PR 28.970 (Place st Anne)	3	100	Rue en U	3	0
Vire-Normandie	RD 577.35	PR 28.970	PR 29.100	3	100	Rue en U	3	0
Vire-Normandie	RD 577.36	PR 29.100 (Place st Anne)	PR 29.350	3	100	Rue en U	4	-1
Vire-Normandie	RD 577.37	PR 29.350	PR 29.575	4	30	Tissu ouvert	4	0
Vire-Normandie	RD 577.38	PR 29.575	PR 30.100 (Cf RD76)	4	30	Tissu ouvert	4	0
Vire-Normandie	RD 577.39	PR 30.100 (Cf RD76)	PR 30.380 (Limite de d'agglo)	4	30	Tissu ouvert	4	0
Vire-Normandie	RD 577.40	PR 30.380	PR 30.770	4	30	Tissu ouvert	4	0
Vire-Normandie	RD 577.41	PR 30.770	PR 32.800	3	100	Tissu ouvert	3	0
Vire-Normandie	RD 577.42	PR 32.800	PR 33.360	4	30	Tissu ouvert	3	1
Vire-Normandie	RD 577.43	PR 33.360	PR 34.300	3	100	Tissu ouvert	3	0
Vire-Normandie	RD 577.44	PR 34.300	PR 36.850	3	100	Tissu ouvert	3	0
Vire-Normandie	RD 577A.01	Rue d'Aunay	Cf rue Abbey J. Porquet	4	30	Tissu ouvert	4	0
Vire-Normandie	RD 577A.02	Rue Abbey J. Porquet	Rue Morgan	3	100	Rue en U	3	0
Vire-Normandie	RD 577A.03	Rue Morgan	Rue d'Aigneaux	3	100	Rue en U	3	0
Honfleur	RD 579.01	PR 0.000	PR 0.380	4	30	Tissu ouvert	4	0
La Rivière-Saint-Sauveur	RD 579.01	PR 0.000	PR 0.380	4	30	Tissu ouvert	4	0
Honfleur	RD 579.02	PR 0.380	PR 1.000	3	100	Tissu ouvert	3	0
La Rivière-Saint-Sauveur	RD 579.02	PR 0.380	PR 1.000	3	100	Tissu ouvert	3	0

Envoyé en préfecture le 08/11/2024

Reçu en préfecture le 08/11/2024

Publié le



ID : 014-241400415-20241105-A005_051124-AR

Honfleur	RD 579.03	PR 1.000	PR 1.580	3	100	Tissu ouvert	3	0
La Rivière-Saint-Sauveur	RD 579.03	PR 1.000	PR 1.580	3	100	Tissu ouvert	3	0
Ablon	RD 579.04	PR 1.580	PR 2.445	3	100	Tissu ouvert	3	0
Gonneville-sur-Honfleur	RD 579.04	PR 1.580	PR 2.445	3	100	Tissu ouvert	3	0
Honfleur	RD 579.04	PR 1.580	PR 2.445	3	100	Tissu ouvert	3	0
La Rivière-Saint-Sauveur	RD 579.04	PR 1.580	PR 2.445	3	100	Tissu ouvert	3	0
Ablon	RD 579.05	PR 2.445	PR 2.868	3	100	Tissu ouvert	3	0
Gonneville-sur-Honfleur	RD 579.05	PR 2.445	PR 2.868	3	100	Tissu ouvert	3	0
Honfleur	RD 579.05	PR 2.445	PR 2.868	3	100	Tissu ouvert	3	0
La Rivière-Saint-Sauveur	RD 579.05	PR 2.445	PR 2.868	3	100	Tissu ouvert	3	0
Ablon	RD 579.06	PR 2.868	PR 5.370	3	100	Tissu ouvert	3	0
Fourneville	RD 579.06	PR 2.868	PR 5.370	3	100	Tissu ouvert	3	0
Gonneville-sur-Honfleur	RD 579.06	PR 2.868	PR 5.370	3	100	Tissu ouvert	3	0
Honfleur	RD 579.06	PR 2.868	PR 5.370	3	100	Tissu ouvert	3	0
Saint-Gatien-des-Bois	RD 579.06	PR 2.868	PR 5.370	3	100	Tissu ouvert	3	0
Fourneville	RD 579.07	PR 5.370	PR 6.341	3	100	Tissu ouvert	3	0
Gonneville-sur-Honfleur	RD 579.07	PR 5.370	PR 6.341	3	100	Tissu ouvert	3	0
Saint-Gatien-des-Bois	RD 579.07	PR 5.370	PR 6.341	3	100	Tissu ouvert	3	0
Saint-Gatien-des-Bois	RD 579.08	RD 579A	PR 10.000	3	100	Tissu ouvert	3	0
Saint-Gatien-des-Bois	RD 579.09	PR 10.000	PR 11.220	3	100	Tissu ouvert	3	0
Tourville-en-Auge	RD 579.09	PR 10.000	PR 11.220	3	100	Tissu ouvert	3	0
Saint-Gatien-des-Bois	RD 579.10	PR 11.220	PR 11.945	3	100	Tissu ouvert	3	0
Tourville-en-Auge	RD 579.10	PR 11.220	PR 11.945	3	100	Tissu ouvert	3	0
Tourville-en-Auge	RD 579.11	PR 11.945	PR 12.500	4	30	Tissu ouvert	4	0
Pont-l'Evêque	RD 579.12	PR 12.500	PR 13.200	3	100	Tissu ouvert	3	0
Tourville-en-Auge	RD 579.12	PR 12.500	PR 13.200	3	100	Tissu ouvert	3	0
Pont-l'Evêque	RD 579.13	PR 13.200	PR 15.350	3	100	Tissu ouvert	3	0
Tourville-en-Auge	RD 579.13	PR 13.200	PR 15.350	3	100	Tissu ouvert	3	0
Pont-l'Evêque	RD 579.14	PR 15.350	PR 15.657 (Place du Calvaire)	4	30	Tissu ouvert	4	0

Pont-l'Evêque	RD 579.15	PR 15.657 Place du Calvaire	PR 16.275 Limite d'agglo	3	100	Rue en U	3	0
Pont-l'Evêque	RD 579.16	PR 16.275	PR 17.385	3	100	Tissu ouvert	3	0
Pont-l'Evêque	RD 579.17	PR 17.385	PR 18.000	3	100	Tissu ouvert	3	0
Saint-Julien-sur-Calonne	RD 579.17	PR 17.385	PR 18.000	3	100	Tissu ouvert	3	0
Manneville-la-Pipard	RD 579.18	PR 18.000	PR 18.600	3	100	Tissu ouvert	3	0
Saint-Julien-sur-Calonne	RD 579.18	PR 18.000	PR 18.600	3	100	Tissu ouvert	3	0
Manneville-la-Pipard	RD 579.19	PR 18.600	PR 18.800	3	100	Tissu ouvert	3	0
Saint-Julien-sur-Calonne	RD 579.19	PR 18.600	PR 18.800	3	100	Tissu ouvert	3	0
Manneville-la-Pipard	RD 579.20	PR 18.800	PR 18.950	3	100	Tissu ouvert	3	0
Saint-Julien-sur-Calonne	RD 579.20	PR 18.800	PR 18.950	3	100	Tissu ouvert	3	0
Manneville-la-Pipard	RD 579.21	PR 18.950	PR 19.100	3	100	Tissu ouvert	3	0
Fierville-les-Parcs	RD 579.22	PR 19.100	PR 21.000	3	100	Tissu ouvert	3	0
Manneville-la-Pipard	RD 579.22	PR 19.100	PR 21.000	3	100	Tissu ouvert	3	0
Pierrefitte-en-Auge	RD 579.22	PR 19.100	PR 21.000	3	100	Tissu ouvert	3	0
Fierville-les-Parcs	RD 579.23	PR 21.000	PR 23.000	3	100	Tissu ouvert	3	0
Le Breuil-en-Auge	RD 579.23	PR 21.000	PR 23.000	3	100	Tissu ouvert	3	0
Manneville-la-Pipard	RD 579.23	PR 21.000	PR 23.000	3	100	Tissu ouvert	3	0
Fierville-les-Parcs	RD 579.24	PR 23.000	PR 23.410	3	100	Tissu ouvert	3	0
Le Breuil-en-Auge	RD 579.24	PR 23.000	PR 23.410	3	100	Tissu ouvert	3	0
Coquainvilliers	RD 579.25	PR 23.410	PR 24.382	3	100	Tissu ouvert	3	0
Le Breuil-en-Auge	RD 579.25	PR 23.410	PR 24.382	3	100	Tissu ouvert	3	0
Coquainvilliers	RD 579.26	PR 24.382	PR 25.500	3	100	Tissu ouvert	3	0
Le Breuil-en-Auge	RD 579.26	PR 24.382	PR 25.500	3	100	Tissu ouvert	3	0
Norolles	RD 579.26	PR 24.382	PR 25.500	3	100	Tissu ouvert	3	0
Coquainvilliers	RD 579.27	PR 25.500	PR 26.500	3	100	Tissu ouvert	3	0
Le Breuil-en-Auge	RD 579.27	PR 25.500	PR 26.500	3	100	Tissu ouvert	3	0
Norolles	RD 579.27	PR 25.500	PR 26.500	3	100	Tissu ouvert	3	0
Norolles	RD 579.28	PR 26.500	PR 27.700	3	100	Tissu ouvert	3	0
Ouilly-le-Vicomte	RD 579.28	PR 26.500	PR 27.700	3	100	Tissu ouvert	3	0

Envoyé en préfecture le 08/11/2024

Reçu en préfecture le 08/11/2024

Publié le



ID : 014-241400415-20241105-A005_051124-AR

Norolles	RD 579.29	PR 27.700	PR 28.000	3	100	Tissu ouvert	3	0
Ouilly-le-Vicomte	RD 579.29	PR 27.700	PR 28.000	3	100	Tissu ouvert	3	0
Norolles	RD 579.30	PR 28.000	PR 29.455	3	100	Tissu ouvert	3	0
Ouilly-le-Vicomte	RD 579.30	PR 28.000	PR 29.455	3	100	Tissu ouvert	3	0
Lisieux	RD 579.31	PR 29.455	PR 30.350	3	100	Tissu ouvert	3	0
Ouilly-le-Vicomte	RD 579.31	PR 29.455	PR 30.350	3	100	Tissu ouvert	3	0
Lisieux	RD 579.32	PR 30.350	PR 31.000 (cf D406)	3	100	Tissu ouvert	3	0
Ouilly-le-Vicomte	RD 579.32	PR 30.350	PR 31.000 (cf D406)	3	100	Tissu ouvert	3	0
Lisieux	RD 579.33	PR 35.000	PR 36.822	3	100	Tissu ouvert	3	0
Saint-Désir	RD 579.33	PR 35.000	PR 36.822	3	100	Tissu ouvert	3	0
Saint-Martin-de-la-Lieue	RD 579.33	PR 35.000	PR 36.822	3	100	Tissu ouvert	3	0
Le Mesnil-Eudes	RD 579.34	PR 36.822	PR 38.000	4	30	Tissu ouvert	4	0
Saint-Germain-de-Livet	RD 579.34	PR 36.822	PR 38.000	4	30	Tissu ouvert	4	0
Saint-Martin-de-la-Lieue	RD 579.34	PR 36.822	PR 38.000	4	30	Tissu ouvert	4	0
Le Mesnil-Eudes	RD 579.35	PR 38.000	PR 40.110	3	100	Tissu ouvert	3	0
Saint-Germain-de-Livet	RD 579.35	PR 38.000	PR 40.110	3	100	Tissu ouvert	3	0
Saint-Martin-de-la-Lieue	RD 579.35	PR 38.000	PR 40.110	3	100	Tissu ouvert	3	0
Saint-Germain-de-Livet	RD 579.36	PR 40.110	PR 41.320	3	100	Tissu ouvert	3	0
Saint-Germain-de-Livet	RD 579.37	PR 41.320	PR 41.870	3	100	Tissu ouvert	3	0
Livarot-Pays-d'Auge	RD 579.38	PR 41.870	PR 43.700	3	100	Tissu ouvert	3	0
Saint-Germain-de-Livet	RD 579.38	PR 41.870	PR 43.700	3	100	Tissu ouvert	3	0
Livarot-Pays-d'Auge	RD 579.39	PR 43.700	PR 44.475	3	100	Tissu ouvert	3	0
Saint-Germain-de-Livet	RD 579.39	PR 43.700	PR 44.475	3	100	Tissu ouvert	3	0
Livarot-Pays-d'Auge	RD 579.40	PR 44.475	PR 44.675	3	100	Tissu ouvert	3	0
Saint-Germain-de-Livet	RD 579.40	PR 44.475	PR 44.675	3	100	Tissu ouvert	3	0
Livarot-Pays-d'Auge	RD 579.41	PR 44.675	PR 45.600	3	100	Tissu ouvert	3	0
Saint-Germain-de-Livet	RD 579.41	PR 44.675	PR 45.600	3	100	Tissu ouvert	3	0
Livarot-Pays-d'Auge	RD 579.42	PR 45.600	PR 46.050	3	100	Tissu ouvert	3	0
Livarot-Pays-d'Auge	RD 579.43	PR 46.050	PR 47.300	3	100	Tissu ouvert	3	0
Livarot-Pays-d'Auge	RD 579.44	PR 47.300	PR 48.050	3	100	Tissu ouvert	3	0

Livarot-Pays-d'Auge	RD 579.45	PR 48.050	PR 49.655	3	100	Tissu ouvert	3	0
Livarot-Pays-d'Auge	RD 579.46	PR 49.655	PR 50.050	4	30	Tissu ouvert	4	0
Livarot-Pays-d'Auge	RD 579.47	PR 50.050	PR 50.830	3	100	Tissu ouvert	3	0
Livarot-Pays-d'Auge	RD 579.48	PR 50.830	PR 51.315	4	30	Tissu ouvert	4	0
Livarot-Pays-d'Auge	RD 579.49	PR 51.315	PR 53.650	3	100	Tissu ouvert	3	0
Val-de-Vie	RD 579.49	PR 51.315	PR 53.650	3	100	Tissu ouvert	3	0
Livarot-Pays-d'Auge	RD 579.50	PR 53.650	PR 56.000	3	100	Tissu ouvert	3	0
Val-de-Vie	RD 579.50	PR 53.650	PR 56.000	3	100	Tissu ouvert	3	0
Val-de-Vie	RD 579.51	PR 56.000	PR 56.215	3	100	Tissu ouvert	3	0
Lisores	RD 579.52	PR 56.215	PR 56.845	4	30	Tissu ouvert	4	0
Val-de-Vie	RD 579.52	PR 56.215	PR 56.845	4	30	Tissu ouvert	4	0
Lisores	RD 579.53	PR 56.845	PR 57.206	3	100	Tissu ouvert	3	0
Val-de-Vie	RD 579.53	PR 56.845	PR 57.206	3	100	Tissu ouvert	3	0
Lisores	RD 579.54	PR 57.206	PR 59.045	3	100	Tissu ouvert	3	0
Val-de-Vie	RD 579.54	PR 57.206	PR 59.045	3	100	Tissu ouvert	3	0
Equemauville	RD 579A.01	PR 0.000 (Cf RD 580A)	PR 0.240	3	100	Rue en U	3	0
Honfleur	RD 579A.01	PR 0.000 (Cf RD 580A)	PR 0.240	3	100	Rue en U	3	0
Equemauville	RD 579A.02	PR 0.240	PR 0.345 (Place Albert Sorel)	4	30	Tissu ouvert	4	0
Honfleur	RD 579A.02	PR 0.240	PR 0.345 (Place Albert Sorel)	4	30	Tissu ouvert	4	0
Equemauville	RD 579A.03	PR 0.345 (Place Albert Sorel)	PR 1.090 (Limite d'agglo)	4	30	Tissu ouvert	4	0
Honfleur	RD 579A.03	PR 0.345 (Place Albert Sorel)	PR 1.090 (Limite d'agglo)	4	30	Tissu ouvert	4	0
Equemauville	RD 579A.04	PR 1.090	PR 1.580	3	100	Tissu ouvert	3	0
Honfleur	RD 579A.04	PR 1.090	PR 1.580	3	100	Tissu ouvert	3	0
Equemauville	RD 579A.05	PR 1.580	PR 2.660	3	100	Tissu ouvert	3	0
Gonneville-sur-Honfleur	RD 579A.05	PR 1.580	PR 2.660	3	100	Tissu ouvert	3	0

Honfleur	RD 579A.05	PR 1.580	PR 2.660	3	100	Tissu ouvert	3	0
Equemauville	RD 579A.06	PR 2.660	PR 4.090	4	30	Tissu ouvert	4	0
Saint-Gatien-des-Bois	RD 579A.06	PR 2.660	PR 4.090	4	30	Tissu ouvert	4	0
Equemauville	RD 579A.07	PR 4.090	PR 4.670	3	100	Tissu ouvert	3	0
Saint-Gatien-des-Bois	RD 579A.07	PR 4.090	PR 4.670	3	100	Tissu ouvert	3	0
Equemauville	RD 579A.08	PR 4.670	Cf RD 579	3	100	Tissu ouvert	3	0
Saint-Gatien-des-Bois	RD 579A.08	PR 4.670	Cf RD 579	3	100	Tissu ouvert	3	0
Equemauville	RD 580.01	PR 0.000 (cf D 579A))	PR 0.405 (rd ptD508A)	4	30	Tissu ouvert	4	0
Honfleur	RD 580.01	PR 0.000 (cf D 579A))	PR 0.405 (rd ptD508A)	4	30	Tissu ouvert	4	0
Honfleur	RD 580.02	PR 0.405 (rd ptD508A)	PR 1.559	4	30	Tissu ouvert	4	0
La Rivière-Saint-Sauveur	RD 580.02	PR 0.405 (rd ptD508A)	PR 1.559	4	30	Tissu ouvert	4	0
Honfleur	RD 580.03	PR 1.559	PR 2.000	4	30	Tissu ouvert	4	0
La Rivière-Saint-Sauveur	RD 580.03	PR 1.559	PR 2.000	4	30	Tissu ouvert	4	0
Honfleur	RD 580.04	PR 2.000	PR 2.308	3	100	Tissu ouvert	3	0
La Rivière-Saint-Sauveur	RD 580.04	PR 2.000	PR 2.308	3	100	Tissu ouvert	3	0
Honfleur	RD 580.05	PR 2.308	PR 3.000	3	100	Tissu ouvert	3	0
La Rivière-Saint-Sauveur	RD 580.05	PR 2.308	PR 3.000	3	100	Tissu ouvert	3	0
Honfleur	RD 580.06	PR 3.000	PR 3.455	3	100	Tissu ouvert	3	0
La Rivière-Saint-Sauveur	RD 580.06	PR 3.000	PR 3.455	3	100	Tissu ouvert	3	0
Ablon	RD 580.07	PR 3.455	PR 3.1160	3	100	Tissu ouvert	3	0
Honfleur	RD 580.07	PR 3.455	PR 3.1160	3	100	Tissu ouvert	3	0
La Rivière-Saint-Sauveur	RD 580.07	PR 3.455	PR 3.1160	3	100	Tissu ouvert	3	0
Ablon	RD 580.08	PR 3.1160	PR 4.000	3	100	Tissu ouvert	3	0
La Rivière-Saint-Sauveur	RD 580.08	PR 3.1160	PR 4.000	3	100	Tissu ouvert	3	0
Honfleur	RD 580A.01	PR 0.570 (Cf rd pt D580)	PR 1.662	4	30	Tissu ouvert	4	0
La Rivière-Saint-Sauveur	RD 580A.01	PR 0.570 (Cf rd pt	PR 1.662	4	30	Tissu ouvert	4	0

		D580)						
Honfleur	RD 580A.02	PR 1.662	PR 2.104	4	30	Tissu ouvert	4	0
La Rivière-Saint-Sauveur	RD 580A.02	PR 1.662	PR 2.104	4	30	Tissu ouvert	4	0
La Rivière-Saint-Sauveur	RD 580A.03	PR 2.104	PR 2.412	4	30	Tissu ouvert	4	0
La Rivière-Saint-Sauveur	RD 580A.04	PR 2.412	PR 2.889	4	30	Tissu ouvert	4	0
La Rivière-Saint-Sauveur	RD 580A.05	PR 2.889	PR 3.100	4	30	Tissu ouvert	2	2
La Rivière-Saint-Sauveur	RD 580A.06	PR 3.100	PR 3.312	4	30	Tissu ouvert	4	0
Ablon	RD 580A.07	PR 3.312	PR 3.513	3	100	Rue en U	3	0
La Rivière-Saint-Sauveur	RD 580A.07	PR 3.312	PR 3.513	3	100	Rue en U	3	0
Ablon	RD 580A.08	PR 3.513	PR 3.913	4	30	Tissu ouvert	4	0
La Rivière-Saint-Sauveur	RD 580A.08	PR 3.513	PR 3.913	4	30	Tissu ouvert	4	0
Ablon	RD 580A.09	PR 3.913	PR 4.252	3	100	Tissu ouvert	3	0
La Rivière-Saint-Sauveur	RD 580A.09	PR 3.913	PR 4.252	3	100	Tissu ouvert	3	0
Ablon	RD 580A.10	PR 4.252	PR 5.229	3	100	Tissu ouvert	3	0
La Rivière-Saint-Sauveur	RD 580A.10	PR 4.252	PR 5.229	3	100	Tissu ouvert	3	0
Bayeux	RD 5A	PR 0.000 (Cf rte de Littry)	PR 0.715 (Rd Pt de Vaucelles)	4	30	Tissu ouvert	4	0
Saint-Loup-Hors	RD 5A	PR 0.000 (Cf rte de Littry)	PR 0.715 (Rd Pt de Vaucelles)	4	30	Tissu ouvert	4	0
Vaucelles	RD 5A	PR 0.000 (Cf rte de Littry)	PR 0.715 (Rd Pt de Vaucelles)	4	30	Tissu ouvert	4	0
Commes	RD 6.01	PR 0.000	PR 1.235	4	30	Tissu ouvert	4	0
Port-en-Bessin-Huppain	RD 6.01	PR 0.000	PR 1.235	4	30	Tissu ouvert	4	0
Commes	RD 6.02	PR 1.235	PR 1.855	3	100	Tissu ouvert	3	0
Port-en-Bessin-Huppain	RD 6.02	PR 1.235	PR 1.855	3	100	Tissu ouvert	3	0
Commes	RD 6.03	PR 1.855	PR 1.922	3	100	Tissu ouvert	3	0
Commes	RD 6.04	PR 1.922	PR 2.709	3	100	Tissu ouvert	3	0
Maisons	RD 6.04	PR 1.922	PR 2.709	3	100	Tissu ouvert	3	0
Commes	RD 6.05	PR 2.709	PR 2.840	3	100	Tissu ouvert	3	0
Maisons	RD 6.05	PR 2.709	PR 2.840	3	100	Tissu ouvert	3	0
Commes	RD 6.06	PR 2.840	PR 5.079	3	100	Tissu ouvert	3	0

Maisons	RD 6.06	PR 2.840	PR 5.079	3	100	Tissu ouvert	3	0
Sully	RD 6.06	PR 2.840	PR 5.079	3	100	Tissu ouvert	3	0
Bayeux	RD 6.07	PR 5.079	PR 6.975	3	100	Tissu ouvert	3	0
Maisons	RD 6.07	PR 5.079	PR 6.975	3	100	Tissu ouvert	3	0
Sully	RD 6.07	PR 5.079	PR 6.975	3	100	Tissu ouvert	3	0
Vaucelles	RD 6.07	PR 5.079	PR 6.975	3	100	Tissu ouvert	3	0
Vaux-sur-Aure	RD 6.07	PR 5.079	PR 6.975	3	100	Tissu ouvert	3	0
Bayeux	RD 6.08	PR 6.975	PR 7.275	3	100	Tissu ouvert	3	0
Sully	RD 6.08	PR 6.975	PR 7.275	3	100	Tissu ouvert	3	0
Vaucelles	RD 6.08	PR 6.975	PR 7.275	3	100	Tissu ouvert	3	0
Vaux-sur-Aure	RD 6.08	PR 6.975	PR 7.275	3	100	Tissu ouvert	3	0
Bayeux	RD 6.09	PR 7.275	PR 8.357 (Carrefour avec D675)	4	30	Tissu ouvert	4	0
Sully	RD 6.09	PR 7.275	PR 8.357 (Carrefour avec D675)	4	30	Tissu ouvert	4	0
Vaucelles	RD 6.09	PR 7.275	PR 8.357 (Carrefour avec D675)	4	30	Tissu ouvert	4	0
Vaux-sur-Aure	RD 6.09	PR 7.275	PR 8.357 (Carrefour avec D675)	4	30	Tissu ouvert	4	0
Bayeux	RD 6.10	PR 10.127 (Cf D572G)	PR 10.627	4	30	Tissu ouvert	4	0
Monceaux-en-Bessin	RD 6.10	PR 10.127 (Cf D572G)	PR 10.627	4	30	Tissu ouvert	4	0
Bayeux	RD 6.11	PR 10.627	PR 10.862	4	30	Tissu ouvert	4	0
Guéron	RD 6.11	PR 10.627	PR 10.862	4	30	Tissu ouvert	4	0
Monceaux-en-Bessin	RD 6.11	PR 10.627	PR 10.862	4	30	Tissu ouvert	4	0
Bayeux	RD 6.12	PR 10.862	PR 11.410	4	30	Tissu ouvert	4	0
Guéron	RD 6.12	PR 10.862	PR 11.410	4	30	Tissu ouvert	4	0
Monceaux-en-Bessin	RD 6.12	PR 10.862	PR 11.410	4	30	Tissu ouvert	4	0
Maisoncelles-Pelvey	RD 6.13	PR 32.395 (Cf D675)	PR 33.381 (ECH A84)	4	30	Tissu ouvert	4	0
Villers-Bocage	RD 6.13	PR 32.395 (Cf D675)	PR 33.381 (ECH A84)	4	30	Tissu ouvert	4	0

Longvillers	RD 6.14	PR 33.381 (ECH A84)	PR 35.017 (cf D216)	3	100	Tissu ouvert	3	0
Maisoncelles-Pelvey	RD 6.14	PR 33.381 (ECH A84)	PR 35.017 (cf D216)	3	100	Tissu ouvert	3	0
Villers-Bocage	RD 6.14	PR 33.381 (ECH A84)	PR 35.017 (cf D216)	3	100	Tissu ouvert	3	0
Les Monts d'Aunay	RD 6.15	PR 35.017 (cf D216)	PR 37.213	3	100	Tissu ouvert	3	0
Longvillers	RD 6.15	PR 35.017 (cf D216)	PR 37.213	3	100	Tissu ouvert	3	0
Maisoncelles-Pelvey	RD 6.15	PR 35.017 (cf D216)	PR 37.213	3	100	Tissu ouvert	3	0
Les Monts d'Aunay	RD 6.16	PR 37.213	PR 38.800	3	100	Tissu ouvert	3	0
Longvillers	RD 6.16	PR 37.213	PR 38.800	3	100	Tissu ouvert	3	0
Les Monts d'Aunay	RD 6.17	PR 38.800	PR 39.300 (cf D8)	4	30	Tissu ouvert	4	0
Monceaux-en-Bessin	RD 6.18	Echangeur N13	RD 192	4	30	Tissu ouvert	0	0
Saint-Martin-des-Entrées	RD 6.18	Echangeur N13	RD 192	4	30	Tissu ouvert	0	0
Caen	RD 60.01	PR 0.570	PR 1.100	4	30	Tissu ouvert	4	0
Hérouville-Saint-Clair	RD 60.01	PR 0.570	PR 1.100	4	30	Tissu ouvert	4	0
Caen	RD 60.02	PR 1.100	PR 1.250 (Cf avec RD401)	4	30	Tissu ouvert	4	0
Hérouville-Saint-Clair	RD 60.02	PR 1.100	PR 1.250 (Cf avec RD401)	4	30	Tissu ouvert	4	0
Caen	RD 60.03	PR 1.250(Cf avec RD401)	PR 2.130 (Cf avec RD226B)	4	30	Tissu ouvert	4	0
Hérouville-Saint-Clair	RD 60.03	PR 1.250(Cf avec RD401)	PR 2.130 (Cf avec RD226B)	4	30	Tissu ouvert	4	0
Hérouville-Saint-Clair	RD 60.04	PR 2.130 (Cf avec RD226B)	PR 2.400 (Cf avec RD226)	4	30	Tissu ouvert	4	0
Biéville-Beuville	RD 60.05	PR 2.400 (Cf avec RD226)	PR 3.300	3	100	Tissu ouvert	3	0
Hérouville-Saint-Clair	RD 60.05	PR 2.400 (Cf avec RD226)	PR 3.300	3	100	Tissu ouvert	3	0
Biéville-Beuville	RD 60.06	PR 3.300	PR 3.800	3	100	Tissu ouvert	3	0
Hérouville-Saint-Clair	RD 60.06	PR 3.300	PR 3.800	3	100	Tissu ouvert	3	0

Envoyé en préfecture le 08/11/2024

Reçu en préfecture le 08/11/2024

Publié le



ID : 014-241400415-20241105-A005_051124-AR

Biéville-Beuville	RD 60.07	PR 3.800	PR 5.800	4	30	Tissu ouvert	4	0
Blainville-sur-Orne	RD 60.07	PR 3.800	PR 5.800	4	30	Tissu ouvert	4	0
Biéville-Beuville	RD 60.08	RD 141	RD 222	4	30	Tissu ouvert	0	0
Périers-sur-le-Dan	RD 60.08	RD 141	RD 222	4	30	Tissu ouvert	0	0
L'Hôtellerie	RD 613.01	PR 0.000	PR 1.000	3	100	Tissu ouvert	3	0
L'Hôtellerie	RD 613.02	PR 1.000	PR 1.881	3	100	Tissu ouvert	3	0
L'Hôtellerie	RD 613.03	PR 1.881	PR 3.080	3	100	Tissu ouvert	3	0
Marolles	RD 613.03	PR 1.881	PR 3.080	3	100	Tissu ouvert	3	0
Courtonne-la-Meurdrac	RD 613.04	PR 3.080	PR 6.215	3	100	Tissu ouvert	3	0
Firfol	RD 613.04	PR 3.080	PR 6.215	3	100	Tissu ouvert	3	0
L'Hôtellerie	RD 613.04	PR 3.080	PR 6.215	3	100	Tissu ouvert	3	0
Marolles	RD 613.04	PR 3.080	PR 6.215	3	100	Tissu ouvert	3	0
Ouilly-du-Houley	RD 613.04	PR 3.080	PR 6.215	3	100	Tissu ouvert	3	0
Courtonne-la-Meurdrac	RD 613.05	PR 6.215	PR 8.600	3	100	Tissu ouvert	3	0
Firfol	RD 613.05	PR 6.215	PR 8.600	3	100	Tissu ouvert	3	0
Glos	RD 613.05	PR 6.215	PR 8.600	3	100	Tissu ouvert	3	0
Marolles	RD 613.05	PR 6.215	PR 8.600	3	100	Tissu ouvert	3	0
Courtonne-la-Meurdrac	RD 613.06	PR 8.600	PR 10.870	3	100	Tissu ouvert	3	0
Firfol	RD 613.06	PR 8.600	PR 10.870	3	100	Tissu ouvert	3	0
Glos	RD 613.06	PR 8.600	PR 10.870	3	100	Tissu ouvert	3	0
Hermival-les-Vaux	RD 613.06	PR 8.600	PR 10.870	3	100	Tissu ouvert	3	0
Lisieux	RD 613.06	PR 8.600	PR 10.870	3	100	Tissu ouvert	3	0
Glos	RD 613.07	PR 10.870	PR 11.098	3	100	Tissu ouvert	3	0
Hermival-les-Vaux	RD 613.07	PR 10.870	PR 11.098	3	100	Tissu ouvert	3	0
Lisieux	RD 613.07	PR 10.870	PR 11.098	3	100	Tissu ouvert	3	0
Glos	RD 613.08	PR 11.098	PR 11.650	3	100	Tissu ouvert	3	0
Hermival-les-Vaux	RD 613.08	PR 11.098	PR 11.650	3	100	Tissu ouvert	3	0
Lisieux	RD 613.08	PR 11.098	PR 11.650	3	100	Tissu ouvert	3	0
Lisieux	RD 613.09	PR 11.650	PR 12.150 (Cf de l'esperance)	3	100	Tissu ouvert	3	0

Beuvillers	RD 613.10	PR 12.150 (Cf de l'esperance)	PR 14.684 (Cf RD 164)	3	100	Tissu ouvert	3	0
Lisieux	RD 613.10	PR 12.150 (Cf de l'esperance)	PR 14.684 (Cf RD 164)	3	100	Tissu ouvert	3	0
Beuvillers	RD 613.11	PR 14.684 (Cf RD 164)	PR 15.661 (Cf RD 579)	3	100	Tissu ouvert	3	0
Lisieux	RD 613.11	PR 14.684 (Cf RD 164)	PR 15.661 (Cf RD 579)	3	100	Tissu ouvert	3	0
Saint-Désir	RD 613.11	PR 14.684 (Cf RD 164)	PR 15.661 (Cf RD 579)	3	100	Tissu ouvert	3	0
Saint-Martin-de-la-Lieue	RD 613.11	PR 14.684 (Cf RD 164)	PR 15.661 (Cf RD 579)	3	100	Tissu ouvert	3	0
Lisieux	RD 613.12	PR 15.661 (Cf RD 579)	PR 18.279 (Cf RD 511)	3	100	Tissu ouvert	3	0
Saint-Désir	RD 613.12	PR 15.661 (Cf RD 579)	PR 18.279 (Cf RD 511)	3	100	Tissu ouvert	3	0
Saint-Martin-de-la-Lieue	RD 613.12	PR 15.661 (Cf RD 579)	PR 18.279 (Cf RD 511)	3	100	Tissu ouvert	3	0
Saint-Désir	RD 613.13	PR 18.279 (Cf RD 511)	PR 20.316 (Cf RD 613A)	3	100	Tissu ouvert	3	0
Le Pré-d'Auge	RD 613.14	PR 20.316 (Cf RD 613A)	PR 21.415	3	100	Tissu ouvert	3	0
Saint-Désir	RD 613.14	PR 20.316 (Cf RD 613A)	PR 21.415	3	100	Tissu ouvert	3	0
Saint-Pierre-des-Ifs	RD 613.14	PR 20.316 (Cf RD 613A)	PR 21.415	3	100	Tissu ouvert	3	0
La Boissière	RD 613.15	PR 21.415	PR 23.183	3	100	Tissu ouvert	3	0
Le Pré-d'Auge	RD 613.15	PR 21.415	PR 23.183	3	100	Tissu ouvert	3	0
Saint-Pierre-des-Ifs	RD 613.15	PR 21.415	PR 23.183	3	100	Tissu ouvert	3	0
La Boissière	RD 613.16	PR 23.183	PR 23.665	3	100	Tissu ouvert	3	0
Le Pré-d'Auge	RD 613.16	PR 23.183	PR 23.665	3	100	Tissu ouvert	3	0
La Boissière	RD 613.17	PR 23.665	PR 24.310	3	100	Tissu ouvert	3	0

La Houblonnière	RD 613.17	PR 23.665	PR 24.310	3	100	Tissu ouvert	3	0
Le Pré-d'Auge	RD 613.17	PR 23.665	PR 24.310	3	100	Tissu ouvert	3	0
La Boissière	RD 613.18	PR 24.310	PR 25.825	3	100	Tissu ouvert	3	0
La Houblonnière	RD 613.18	PR 24.310	PR 25.825	3	100	Tissu ouvert	3	0
Cambremer	RD 613.19	PR 25.825	PR 26.813	4	30	Tissu ouvert	4	0
La Houblonnière	RD 613.19	PR 25.825	PR 26.813	4	30	Tissu ouvert	4	0
Cambremer	RD 613.20	PR 26.813	PR 28.438	3	100	Tissu ouvert	3	0
La Houblonnière	RD 613.20	PR 26.813	PR 28.438	3	100	Tissu ouvert	3	0
Cambremer	RD 613.21	PR 28.438	PR 29.078	3	100	Tissu ouvert	3	0
La Houblonnière	RD 613.21	PR 28.438	PR 29.078	3	100	Tissu ouvert	3	0
Mézidon Vallée d'Auge	RD 613.21	PR 28.438	PR 29.078	3	100	Tissu ouvert	3	0
Notre-Dame-de-Livaye	RD 613.21	PR 28.438	PR 29.078	3	100	Tissu ouvert	3	0
Cambremer	RD 613.22	PR 29.078	PR 32.060	3	100	Tissu ouvert	3	0
La Houblonnière	RD 613.22	PR 29.078	PR 32.060	3	100	Tissu ouvert	3	0
Mézidon Vallée d'Auge	RD 613.22	PR 29.078	PR 32.060	3	100	Tissu ouvert	3	0
Notre-Dame-de-Livaye	RD 613.22	PR 29.078	PR 32.060	3	100	Tissu ouvert	3	0
Belle Vie en Auge	RD 613.23	PR 32.060	PR 32.453	3	100	Tissu ouvert	3	0
Mézidon Vallée d'Auge	RD 613.23	PR 32.060	PR 32.453	3	100	Tissu ouvert	3	0
Notre-Dame-de-Livaye	RD 613.23	PR 32.060	PR 32.453	3	100	Tissu ouvert	3	0
Belle Vie en Auge	RD 613.24	PR 32.453	PR 32.718	4	30	Tissu ouvert	4	0
Mézidon Vallée d'Auge	RD 613.24	PR 32.453	PR 32.718	4	30	Tissu ouvert	4	0
Belle Vie en Auge	RD 613.25	PR 32.718	PR 32.853	3	100	Rue en U	3	0
Mézidon Vallée d'Auge	RD 613.25	PR 32.718	PR 32.853	3	100	Rue en U	3	0
Notre-Dame-d'Estrées-Corbon	RD 613.25	PR 32.718	PR 32.853	3	100	Rue en U	3	0
Belle Vie en Auge	RD 613.26	PR 32.853	PR 33.105	4	30	Tissu ouvert	4	0
Mézidon Vallée d'Auge	RD 613.26	PR 32.853	PR 33.105	4	30	Tissu ouvert	4	0
Notre-Dame-d'Estrées-Corbon	RD 613.26	PR 32.853	PR 33.105	4	30	Tissu ouvert	4	0
Belle Vie en Auge	RD 613.27	PR 33.105	PR 33.525	3	100	Tissu ouvert	3	0
Mézidon Vallée d'Auge	RD 613.27	PR 33.105	PR 33.525	3	100	Tissu ouvert	3	0
Notre-Dame-d'Estrées-Corbon	RD 613.27	PR 33.105	PR 33.525	3	100	Tissu ouvert	3	0

Mézidon Vallée d'Auge	RD 613.28	PR 33.525	PR 36.000	3	100	Tissu ouvert	3	0
Notre-Dame-d'Estrées-Corbon	RD 613.28	PR 33.525	PR 36.000	3	100	Tissu ouvert	3	0
Notre-Dame-d'Estrées-Corbon	RD 613.29	PR 36.000	PR 36.529	3	100	Tissu ouvert	3	0
Méry-Bissières-en-Auge	RD 613.32	PR 38.233	PR 41.131	2	250	Tissu ouvert	2	0
Méry-Bissières-en-Auge	RD 613.33	PR 41.131	PR 42.000	3	100	Tissu ouvert	3	0
Méry-Bissières-en-Auge	RD 613.34	PR 42.000	PR 42.348	3	100	Tissu ouvert	3	0
Méry-Bissières-en-Auge	RD 613.35	PR 42.348	PR 42.882	3	100	Rue en U	3	0
Cléville	RD 613.36	PR 42.882	PR 43.160	3	100	Tissu ouvert	3	0
Méry-Bissières-en-Auge	RD 613.36	PR 42.882	PR 43.160	3	100	Tissu ouvert	3	0
Mézidon Vallée d'Auge	RD 613.36	PR 42.882	PR 43.160	3	100	Tissu ouvert	3	0
Cléville	RD 613.37	PR 43.160	PR 43.875	3	100	Tissu ouvert	3	0
Méry-Bissières-en-Auge	RD 613.37	PR 43.160	PR 43.875	3	100	Tissu ouvert	3	0
Mézidon Vallée d'Auge	RD 613.37	PR 43.160	PR 43.875	3	100	Tissu ouvert	3	0
Cléville	RD 613.38	PR 43.875	PR 44.701	3	100	Tissu ouvert	3	0
Mézidon Vallée d'Auge	RD 613.38	PR 43.875	PR 44.701	3	100	Tissu ouvert	3	0
Valambray	RD 613.38	PR 43.875	PR 44.701	3	100	Tissu ouvert	3	0
Cléville	RD 613.39	PR 44.701	PR 45.637	3	100	Tissu ouvert	3	0
Moult-Chicheboville	RD 613.39	PR 44.701	PR 45.637	3	100	Tissu ouvert	3	0
Mézidon Vallée d'Auge	RD 613.39	PR 44.701	PR 45.637	3	100	Tissu ouvert	3	0
Valambray	RD 613.39	PR 44.701	PR 45.637	3	100	Tissu ouvert	3	0
Argences	RD 613.40	PR 45.637	PR 47.541	3	100	Tissu ouvert	3	0
Moult-Chicheboville	RD 613.40	PR 45.637	PR 47.541	3	100	Tissu ouvert	3	0
Valambray	RD 613.40	PR 45.637	PR 47.541	3	100	Tissu ouvert	3	0
Moult-Chicheboville	RD 613.41	PR 47.541	PR 48.076	3	100	Tissu ouvert	3	0
Moult-Chicheboville	RD 613.42	PR 48.076	PR 48.272	3	100	Tissu ouvert	3	0
Argences	RD 613.43	PR 48.272	PR 49.060	3	100	Tissu ouvert	3	0
Moult-Chicheboville	RD 613.43	PR 48.272	PR 49.060	3	100	Tissu ouvert	3	0
Argences	RD 613.44	PR 49.060	PR 49.377	3	100	Tissu ouvert	3	0
Moult-Chicheboville	RD 613.44	PR 49.060	PR 49.377	3	100	Tissu ouvert	3	0
Argences	RD 613.45	PR 49.377	PR 50.470	3	100	Tissu ouvert	3	0

Envoyé en préfecture le 08/11/2024

Reçu en préfecture le 08/11/2024

Publié le



ID : 014-241400415-20241105-A005_051124-AR

Moult-Chicheboville	RD 613.45	PR 49.377	PR 50.470	3	100	Tissu ouvert	3	0
Vimont	RD 613.45	PR 49.377	PR 50.470	3	100	Tissu ouvert	3	0
Argences	RD 613.46	PR 50.470	PR 51.210	4	30	Tissu ouvert	3	1
Moult-Chicheboville	RD 613.46	PR 50.470	PR 51.210	4	30	Tissu ouvert	3	1
Vimont	RD 613.46	PR 50.470	PR 51.210	4	30	Tissu ouvert	3	1
Bellengreville	RD 613.47	PR 51.210	PR 52.600	4	30	Tissu ouvert	3	1
Vimont	RD 613.47	PR 51.210	PR 52.600	4	30	Tissu ouvert	3	1
Bellengreville	RD 613.48	PR 52.600	PR 53.745	2	250	Tissu ouvert	2	0
Frénouville	RD 613.48	PR 52.600	PR 53.745	2	250	Tissu ouvert	2	0
Vimont	RD 613.48	PR 52.600	PR 53.745	2	250	Tissu ouvert	2	0
Bellengreville	RD 613.49	PR 53.745	PR 55.181	2	250	Tissu ouvert	2	0
Cagny	RD 613.49	PR 53.745	PR 55.181	2	250	Tissu ouvert	2	0
Frénouville	RD 613.49	PR 53.745	PR 55.181	2	250	Tissu ouvert	2	0
Vimont	RD 613.49	PR 53.745	PR 55.181	2	250	Tissu ouvert	2	0
Cagny	RD 613.50	PR 55.181	PR 55.631	3	100	Tissu ouvert	2	1
Frénouville	RD 613.50	PR 55.181	PR 55.631	3	100	Tissu ouvert	2	1
Cagny	RD 613.51	PR 55.631	PR 57.040	3	100	Tissu ouvert	3	0
Cagny	RD 613.52	PR 57.040	PR 58.214	2	250	Tissu ouvert	2	0
Mondeville	RD 613.52	PR 57.040	PR 58.214	2	250	Tissu ouvert	2	0
Cagny	RD 613.53	PR 58.214	PR 59.265	3	100	Tissu ouvert	3	0
Mondeville	RD 613.53	PR 58.214	PR 59.265	3	100	Tissu ouvert	3	0
Cagny	RD 613.54	PR 59.265	PR 59.400	3	100	Tissu ouvert	3	0
Mondeville	RD 613.54	PR 59.265	PR 59.400	3	100	Tissu ouvert	3	0
Cagny	RD 613.55	PR 59.400	PR 60.592 (peripherique)	3	100	Tissu ouvert	3	0
Mondeville	RD 613.55	PR 59.400	PR 60.592 (peripherique)	3	100	Tissu ouvert	3	0
Caen	RD 613.56	PR 60.592 (peripherique)	PR 62.570 (limite Caen)	3	100	Tissu ouvert	3	0
Mondeville	RD 613.56	PR 60.592 (peripherique)	PR 62.570 (limite Caen)	3	100	Tissu ouvert	3	0

Carpiquet	RD 613.57	PR 73.000 (cf RN13)	PR 74.840	4	30	Tissu ouvert	4	0
Rots	RD 613.57	PR 73.000 (cf RN13)	PR 74.840	4	30	Tissu ouvert	4	0
Rots	RD 613.58	PR 74.840	PR 76.135	3	100	Tissu ouvert	3	0
Thue et Mue	RD 613.58	PR 74.840	PR 76.135	3	100	Tissu ouvert	3	0
Rots	RD 613.59	PR 76.135	PR 78.233 (cf N13)	3	100	Tissu ouvert	4	-1
Thue et Mue	RD 613.59	PR 76.135	PR 78.233 (cf N13)	3	100	Tissu ouvert	4	-1
Nonant	RD 613.60	PR 87.800	PR 88.469	3	100	Tissu ouvert	3	0
Saint-Martin-des-Entrées	RD 613.60	PR 87.800	PR 88.469	3	100	Tissu ouvert	3	0
Vaux-sur-Seulles	RD 613.60	PR 87.800	PR 88.469	3	100	Tissu ouvert	3	0
Bayeux	RD 613.61	PR 88.469	PR 90.400	3	100	Tissu ouvert	3	0
Saint-Martin-des-Entrées	RD 613.61	PR 88.469	PR 90.400	3	100	Tissu ouvert	3	0
Vaux-sur-Seulles	RD 613.61	PR 88.469	PR 90.400	3	100	Tissu ouvert	3	0
Bayeux	RD 613.62	PR 90.400	PR 91.165	3	100	Tissu ouvert	3	0
Saint-Martin-des-Entrées	RD 613.62	PR 90.400	PR 91.165	3	100	Tissu ouvert	3	0
Saint-Vigor-le-Grand	RD 613.62	PR 90.400	PR 91.165	3	100	Tissu ouvert	3	0
Bayeux	RD 613.63	PR 91.165	PR 91.475 (Rd pt Eisenhower)	3	100	Tissu ouvert	3	0
Saint-Vigor-le-Grand	RD 613.63	PR 91.165	PR 91.475 (Rd pt Eisenhower)	3	100	Tissu ouvert	3	0
Bayeux	RD 613.64	PR 91.475 (Rd pt Eisenhower)	PR 91.685	4	30	Tissu ouvert	4	0
Saint-Vigor-le-Grand	RD 613.64	PR 91.475 (Rd pt Eisenhower)	PR 91.685	4	30	Tissu ouvert	4	0
Bayeux	RD 613.65	PR 91.685	PR 92.256	4	30	Tissu ouvert	4	0
Saint-Vigor-le-Grand	RD 613.65	PR 91.685	PR 92.256	4	30	Tissu ouvert	4	0
Bayeux	RD 613.66	PR 92.256	PR 93.450	4	30	Tissu ouvert	4	0
Bayeux	RD 613.67	PR 93.450	PR 93.775(Ave Vallee des Pres)	4	30	Tissu ouvert	4	0
Bayeux	RD 613.68	PR 93.775(Ave Vallee des Pres)	PR 95.107 (Rd pt de Vaucelles)	4	30	Tissu ouvert	3	1
Saint-Vigor-le-Grand	RD 613.68	PR 93.775(Ave	PR 95.107 (Rd pt de	4	30	Tissu ouvert	3	1

		Vallee des Pres)	Vaucelles)					
Vaucelles	RD 613.68	PR 93.775(Ave Vallee des Pres)	PR 95.107 (Rd pt de Vaucelles)	4	30	Tissu ouvert	3	1
Bayeux	RD 613.69	PR 95.107 (Rd pt de Vaucelles)	PR 95.332	4	30	Tissu ouvert	4	0
Vaucelles	RD 613.69	PR 95.107 (Rd pt de Vaucelles)	PR 95.332	4	30	Tissu ouvert	4	0
Barbeville	RD 613.70	PR 95.332	PR 96.241	3	100	Tissu ouvert	3	0
Bayeux	RD 613.70	PR 95.332	PR 96.241	3	100	Tissu ouvert	3	0
Vaucelles	RD 613.70	PR 95.332	PR 96.241	3	100	Tissu ouvert	3	0
Barbeville	RD 613.71	PR 96.241	PR 96.797	4	30	Tissu ouvert	4	0
Cussy	RD 613.71	PR 96.241	PR 96.797	4	30	Tissu ouvert	4	0
Vaucelles	RD 613.71	PR 96.241	PR 96.797	4	30	Tissu ouvert	4	0
Cussy	RD 613.72	PR 96.797	PR 98.579	3	100	Tissu ouvert	3	0
Tour-en-Bessin	RD 613.72	PR 96.797	PR 98.579	3	100	Tissu ouvert	3	0
Vaucelles	RD 613.72	PR 96.797	PR 98.579	3	100	Tissu ouvert	3	0
Osmanville	RD 613.73	PR 122.560 (Cf D514 D124)	PR 123.400	4	30	Tissu ouvert	4	0
Isigny-sur-Mer	RD 613.74	PR 123.400	PR 124.000	3	100	Tissu ouvert	3	0
Osmanville	RD 613.74	PR 123.400	PR 124.000	3	100	Tissu ouvert	3	0
Isigny-sur-Mer	RD 613.75	PR 124.000	PR 124.490	4	30	Tissu ouvert	4	0
Osmanville	RD 613.75	PR 124.000	PR 124.490	4	30	Tissu ouvert	4	0
Isigny-sur-Mer	RD 613.76	PR.124.490	PR 126.287 (Cf D197)	1	300	Tissu ouvert	0	0
Osmanville	RD 613.76	PR.124.490	PR 126.287 (Cf D197)	1	300	Tissu ouvert	0	0
Lisieux	RD 613A.01	PR 16.500	PR 17.160	4	30	Tissu ouvert	4	0
Saint-Désir	RD 613A.01	PR 16.500	PR 17.160	4	30	Tissu ouvert	4	0
Lisieux	RD 613A.02	PR 17.160	PR 17.950	3	100	Tissu ouvert	3	0
Saint-Désir	RD 613A.02	PR 17.160	PR 17.950	3	100	Tissu ouvert	3	0
Saint-Désir	RD 613A.03	PR 17.950	PR 19.380	3	100	Tissu ouvert	3	0
Cricqueboeuf	RD 62.01	RP La Bergerie	Limite Touques	3	100	Tissu ouvert	0	0
Pennedepie	RD 62.01	RP La Bergerie	Limite Touques	3	100	Tissu ouvert	0	0

Saint-Gatien-des-Bois	RD 62.01	RP La Bergerie	Limite Touques	3	100	Tissu ouvert	0	0
Touques	RD 62.01	RP La Bergerie	Limite Touques	3	100	Tissu ouvert	0	0
Trouville-sur-Mer	RD 62.01	RP La Bergerie	Limite Touques	3	100	Tissu ouvert	0	0
Villerville	RD 62.01	RP La Bergerie	Limite Touques	3	100	Tissu ouvert	0	0
Cricqueboeuf	RD 62.02	Limite Touques	RD 74 (nouvelle)	3	100	Tissu ouvert	0	0
Saint-Gatien-des-Bois	RD 62.02	Limite Touques	RD 74 (nouvelle)	3	100	Tissu ouvert	0	0
Touques	RD 62.02	Limite Touques	RD 74 (nouvelle)	3	100	Tissu ouvert	0	0
Trouville-sur-Mer	RD 62.02	Limite Touques	RD 74 (nouvelle)	3	100	Tissu ouvert	0	0
Villerville	RD 62.02	Limite Touques	RD 74 (nouvelle)	3	100	Tissu ouvert	0	0
Falaise	RD 63	PR 0.000 (cf D568)	PR 0735 (cf D129)	4	30	Tissu ouvert	4	0
La Hoguette	RD 658.01	PR 0.000 LIMITE ORNE	PR 4.900	3	100	Tissu ouvert	3	0
Saint-Pierre-du-Bû	RD 658.01	PR 0.000 LIMITE ORNE	PR 4.900	3	100	Tissu ouvert	3	0
Falaise	RD 658.02	PR 4.900	PR 5.640 LIEU-DIT	3	100	Tissu ouvert	3	0
La Hoguette	RD 658.02	PR 4.900	PR 5.640 LIEU-DIT	3	100	Tissu ouvert	3	0
Saint-Pierre-du-Bû	RD 658.02	PR 4.900	PR 5.640 LIEU-DIT	3	100	Tissu ouvert	3	0
Falaise	RD 658.03	PR 5.640	PR 6.663 (cf RD658A)	3	100	Tissu ouvert	3	0
La Hoguette	RD 658.03	PR 5.640	PR 6.663 (cf RD658A)	3	100	Tissu ouvert	3	0
Saint-Pierre-du-Bû	RD 658.03	PR 5.640	PR 6.663 (cf RD658A)	3	100	Tissu ouvert	3	0
Aubigny	RD 658.04	PR 7.930 (cf D63)	PR 10.260	4	30	Tissu ouvert	4	0
Falaise	RD 658.04	PR 7.930 (cf D63)	PR 10.260	4	30	Tissu ouvert	4	0
Aubigny	RD 658.05	PR 10.260	PR 10.517 (cf N158)	3	100	Tissu ouvert	3	0
Falaise	RD 658.05	PR 10.260	PR 10.517 (cf N158)	3	100	Tissu ouvert	3	0
Falaise	RD 658A.01	PR 6.663 (cf RD658)	PR 7.700 (cf RD509)	3	100	Tissu ouvert	3	0
Saint-Martin-de-Mieux	RD 658A.01	PR 6.663 (cf RD658)	PR 7.700 (cf RD509)	3	100	Tissu ouvert	3	0
Saint-Pierre-du-Bû	RD 658A.01	PR 6.663 (cf RD658)	PR 7.700 (cf RD509)	3	100	Tissu ouvert	3	0
Falaise	RD 658A.02	PR 7.700 (cf RD509)	Ech RN158	3	100	Tissu ouvert	3	0
Saint-Martin-de-Mieux	RD 658A.02	PR 7.700 (cf RD509)	Ech RN158	3	100	Tissu ouvert	3	0
Saint-Pierre-du-Bû	RD 658A.02	PR 7.700 (cf RD509)	Ech RN158	3	100	Tissu ouvert	3	0

Envoyé en préfecture le 08/11/2024

Reçu en préfecture le 08/11/2024

Publié le



ID : 014-241400415-20241105-A005_051124-AR

Soulevre en Bocage	RD 674.01	PR 0.000	PR 1.688	3	100	Tissu ouvert	3	0
Vire-Normandie	RD 674.01	PR 0.000	PR 1.688	3	100	Tissu ouvert	3	0
Soulevre en Bocage	RD 674.02	PR 1.688	PR 2.600	3	100	Tissu ouvert	3	0
Vire-Normandie	RD 674.02	PR 1.688	PR 2.600	3	100	Tissu ouvert	3	0
Soulevre en Bocage	RD 674.03	PR 2.600	PR 2.953	3	100	Tissu ouvert	3	0
Vire-Normandie	RD 674.03	PR 2.600	PR 2.953	3	100	Tissu ouvert	3	0
Soulevre en Bocage	RD 674.04	PR 2.953	PR 3.510	4	30	Tissu ouvert	4	0
Vire-Normandie	RD 674.04	PR 2.953	PR 3.510	4	30	Tissu ouvert	4	0
Soulevre en Bocage	RD 674.05	PR 3.510	PR 3.709	3	100	Tissu ouvert	3	0
Soulevre en Bocage	RD 674.06	PR 3.709	PR 6.103	3	100	Tissu ouvert	3	0
Soulevre en Bocage	RD 674.07	PR 6.103	PR 6.560	4	30	Tissu ouvert	4	0
Soulevre en Bocage	RD 674.08	PR 6.560	PR 9.596	3	100	Tissu ouvert	3	0
Soulevre en Bocage	RD 674.09	PR 9.596	PR 10.700	3	100	Tissu ouvert	3	0
Soulevre en Bocage	RD 674.10	PR 10.700	PR 11.450	4	30	Tissu ouvert	4	0
Soulevre en Bocage	RD 674.11	PR 11.450	PR 12.453	3	100	Tissu ouvert	3	0
Soulevre en Bocage	RD 674.12	PR 12.453	PR 12.933	3	100	Tissu ouvert	3	0
Soulevre en Bocage	RD 674.13	PR 12.933	PR 13.463 (limite departement)	3	100	Tissu ouvert	3	0
Quetteville	RD 675.02	PR 1.500	voie ferree (Eure)	3	100	Tissu ouvert	3	0
Saint-Benoît-d'Hébertot	RD 675.02	PR 1.500	PR 2.020	3	100	Tissu ouvert	3	0
Saint-Benoît-d'Hébertot	RD 675.03	PR 2.020	PR 2.500	3	100	Tissu ouvert	3	0
Saint-Benoît-d'Hébertot	RD 675.04	PR 2.500	PR 3.672	3	100	Tissu ouvert	3	0
Saint-Benoît-d'Hébertot	RD 675.05	PR 3.672	PR 4.218	4	30	Tissu ouvert	4	0
Saint-André-d'Hébertot	RD 675.06	PR 4.218	PR 5.100	3	100	Tissu ouvert	3	0
Saint-Benoît-d'Hébertot	RD 675.06	PR 4.218	PR 5.100	3	100	Tissu ouvert	3	0
Surville	RD 675.06	PR 4.218	PR 5.100	3	100	Tissu ouvert	3	0
Vieux-Bourg	RD 675.06	PR 4.218	PR 5.100	3	100	Tissu ouvert	3	0
Saint-André-d'Hébertot	RD 675.07	PR 5.100	PR 5.413	3	100	Tissu ouvert	3	0
Saint-Benoît-d'Hébertot	RD 675.07	PR 5.100	PR 5.413	3	100	Tissu ouvert	3	0
Surville	RD 675.07	PR 5.100	PR 5.413	3	100	Tissu ouvert	3	0

Vieux-Bourg	RD 675.07	PR 5.100	PR 5.413	3	100	Tissu ouvert	3	0
Saint-André-d'Hébertot	RD 675.08	PR 5.413	PR 5.954	3	100	Tissu ouvert	3	0
Saint-Benoît-d'Hébertot	RD 675.08	PR 5.413	PR 5.954	3	100	Tissu ouvert	3	0
Surville	RD 675.08	PR 5.413	PR 5.954	3	100	Tissu ouvert	3	0
Vieux-Bourg	RD 675.08	PR 5.413	PR 5.954	3	100	Tissu ouvert	3	0
Pont-l'Evêque	RD 675.09	PR 5.954	PR 10.179	3	100	Tissu ouvert	3	0
Saint-André-d'Hébertot	RD 675.09	PR 5.954	PR 10.179	3	100	Tissu ouvert	3	0
Saint-Julien-sur-Calonne	RD 675.09	PR 5.954	PR 10.179	3	100	Tissu ouvert	3	0
Surville	RD 675.09	PR 5.954	PR 10.179	3	100	Tissu ouvert	3	0
Pont-l'Evêque	RD 675.10	PR 10.179	PR 10.584	3	100	Tissu ouvert	3	0
Surville	RD 675.10	PR 10.179	PR 10.584	3	100	Tissu ouvert	3	0
Pont-l'Evêque	RD 675.11	PR 10.584 (Limite d'agglo)	PR 10.966 (Place du Calvaire)	3	100	Rue en U	3	0
Surville	RD 675.11	PR 10.584 (Limite d'agglo)	PR 10.966 (Place du Calvaire)	3	100	Rue en U	3	0
Pont-l'Evêque	RD 675.12	PR 10.966 (Place du Calvaire)	PR 11.185 (Cf rue de la Gare)	3	100	Rue en U	3	0
Pont-l'Evêque	RD 675.13	PR 11.185 (Cf rue de la Gare)	PR 11.451 (Cf rue Menars)	3	100	Rue en U	3	0
Pont-l'Evêque	RD 675.14	PR 11.451 (rue Menars)	PR 11.817 (rue Brossard)	3	100	Rue en U	3	0
Pont-l'Evêque	RD 675.15	PR 11.817 (rue Brossard)	PR 12.074 (rue de Beaumont)	3	100	Rue en U	3	0
Pont-l'Evêque	RD 675.16	PR 12.074 (Cf rue de Beaumont)	PR 12.211	3	100	Rue en U	3	0
Pont-l'Evêque	RD 675.17	PR 12.211	PR 12.478 (Limite d'agglo)	3	100	Rue en U	3	0
Pont-l'Evêque	RD 675.18	PR 12.478	PR 14.000	3	100	Tissu ouvert	3	0
Reux	RD 675.18	PR 12.478	PR 14.000	3	100	Tissu ouvert	3	0
Saint-Hymer	RD 675.18	PR 12.478	PR 14.000	3	100	Tissu ouvert	3	0
Pont-l'Evêque	RD 675.19	PR 14.000	PR 14.885	3	100	Tissu ouvert	3	0
Reux	RD 675.19	PR 14.000	PR 14.885	3	100	Tissu ouvert	3	0

Envoyé en préfecture le 08/11/2024

Reçu en préfecture le 08/11/2024

Publié le



ID : 014-241400415-20241105-A005_051124-AR

Saint-Hymer	RD 675.19	PR 14.000	PR 14.885	3	100	Tissu ouvert	3	0
Beaumont-en-Auge	RD 675.20	PR 14.885	PR 16.216	3	100	Tissu ouvert	3	0
Clarbec	RD 675.20	PR 14.885	PR 16.216	3	100	Tissu ouvert	3	0
Reux	RD 675.20	PR 14.885	PR 16.216	3	100	Tissu ouvert	3	0
Saint-Hymer	RD 675.20	PR 14.885	PR 16.216	3	100	Tissu ouvert	3	0
Beaumont-en-Auge	RD 675.21	PR 16.216	PR 16.803	3	100	Tissu ouvert	3	0
Clarbec	RD 675.21	PR 16.216	PR 16.803	3	100	Tissu ouvert	3	0
Reux	RD 675.21	PR 16.216	PR 16.803	3	100	Tissu ouvert	3	0
Beaumont-en-Auge	RD 675.22	PR 16.803	PR 18.390	3	100	Tissu ouvert	3	0
Clarbec	RD 675.22	PR 16.803	PR 18.390	3	100	Tissu ouvert	3	0
Drubec	RD 675.22	PR 16.803	PR 18.390	3	100	Tissu ouvert	3	0
Beaumont-en-Auge	RD 675.23	PR 18.390	PR 19.000	3	100	Tissu ouvert	3	0
Clarbec	RD 675.23	PR 18.390	PR 19.000	3	100	Tissu ouvert	3	0
Drubec	RD 675.23	PR 18.390	PR 19.000	3	100	Tissu ouvert	3	0
Beaumont-en-Auge	RD 675.24	PR 19.000	PR 20.182	3	100	Tissu ouvert	3	0
Drubec	RD 675.24	PR 19.000	PR 20.182	3	100	Tissu ouvert	3	0
Glanville	RD 675.24	PR 19.000	PR 20.182	3	100	Tissu ouvert	3	0
Beaumont-en-Auge	RD 675.25	PR 20.182	PR 21.000	3	100	Tissu ouvert	3	0
Bourgeauville	RD 675.25	PR 20.182	PR 21.000	3	100	Tissu ouvert	3	0
Glanville	RD 675.25	PR 20.182	PR 21.000	3	100	Tissu ouvert	3	0
Annebault	RD 675.26	PR 21.000	PR 21.300	3	100	Tissu ouvert	3	0
Bourgeauville	RD 675.26	PR 21.000	PR 21.300	3	100	Tissu ouvert	3	0
Glanville	RD 675.26	PR 21.000	PR 21.300	3	100	Tissu ouvert	3	0
Annebault	RD 675.27	PR 21.300	PR 21.930	3	100	Tissu ouvert	3	0
Bourgeauville	RD 675.27	PR 21.300	PR 21.930	3	100	Tissu ouvert	3	0
Annebault	RD 675.28	PR 21.930	PR 22.375	3	100	Tissu ouvert	3	0
Bourgeauville	RD 675.28	PR 21.930	PR 22.375	3	100	Tissu ouvert	3	0
Annebault	RD 675.29	PR 22.375	PR 22.900	4	30	Tissu ouvert	4	0
Bourgeauville	RD 675.29	PR 22.375	PR 22.900	4	30	Tissu ouvert	4	0
Annebault	RD 675.30	PR 22.900	PR 23.700	3	100	Tissu ouvert	3	0

Envoyé en préfecture le 08/11/2024

Reçu en préfecture le 08/11/2024

Publié le



ID : 014-241400415-20241105-A005_051124-AR

Annebault	RD 675.31	PR 23.700	PR 24.520	3	100	Tissu ouvert	3	0
Branville	RD 675.31	PR 23.700	PR 24.520	3	100	Tissu ouvert	3	0
Danestal	RD 675.31	PR 23.700	PR 24.520	3	100	Tissu ouvert	3	0
Annebault	RD 675.32	PR 24.520	PR 25.180	3	100	Tissu ouvert	3	0
Danestal	RD 675.32	PR 24.520	PR 25.180	3	100	Tissu ouvert	3	0
Cresseveuille	RD 675.33	PR 25.180	PR 25.820	4	30	Tissu ouvert	4	0
Danestal	RD 675.33	PR 25.180	PR 25.820	4	30	Tissu ouvert	4	0
Angerville	RD 675.34	PR 25.820	PR 27.920	3	100	Tissu ouvert	3	0
Cresseveuille	RD 675.34	PR 25.820	PR 27.920	3	100	Tissu ouvert	3	0
Danestal	RD 675.34	PR 25.820	PR 27.920	3	100	Tissu ouvert	3	0
Heuland	RD 675.34	PR 25.820	PR 27.920	3	100	Tissu ouvert	3	0
Saint-Léger-Dubosq	RD 675.34	PR 25.820	PR 27.920	3	100	Tissu ouvert	3	0
Angerville	RD 675.35	PR 27.920	PR 29.645	3	100	Tissu ouvert	3	0
Cresseveuille	RD 675.35	PR 27.920	PR 29.645	3	100	Tissu ouvert	3	0
Dozulé	RD 675.35	PR 27.920	PR 29.645	3	100	Tissu ouvert	3	0
Heuland	RD 675.35	PR 27.920	PR 29.645	3	100	Tissu ouvert	3	0
Saint-Léger-Dubosq	RD 675.35	PR 27.920	PR 29.645	3	100	Tissu ouvert	3	0
Angerville	RD 675.36	PR 29.645	PR 30.000	3	100	Tissu ouvert	3	0
Dozulé	RD 675.36	PR 29.645	PR 30.000	3	100	Tissu ouvert	3	0
Saint-Léger-Dubosq	RD 675.36	PR 29.645	PR 30.000	3	100	Tissu ouvert	3	0
Angerville	RD 675.37	PR 30.000	PR 30.430 (D142)	4	30	Tissu ouvert	4	0
Dozulé	RD 675.37	PR 30.000	PR 30.430 (D142)	4	30	Tissu ouvert	4	0
Saint-Léger-Dubosq	RD 675.37	PR 30.000	PR 30.430 (D142)	4	30	Tissu ouvert	4	0
Dozulé	RD 675.38	PR 30.430 (Cf D142)	PR 30.730	3	100	Rue en U	3	0
Saint-Léger-Dubosq	RD 675.38	PR 30.430 (Cf D142)	PR 30.730	3	100	Rue en U	3	0
Dozulé	RD 675.39	PR 30.730	PR 30.916	3	100	Rue en U	3	0
Dozulé	RD 675.40	PR 30.916	PR 31.000	3	100	Rue en U	3	0
Dozulé	RD 675.41	PR 31.000	PR 31.130	4	30	Tissu ouvert	4	0
Dozulé	RD 675.42	PR 31.130	PR 31.236 (Cf ave M. d'Ornano)	4	30	Tissu ouvert	4	0

Cricqueville-en-Auge	RD 675.43	PR 31.236 (Cf ave M. d'Ornano)	PR 31.513 (Limite d'agglomération)	4	30	Tissu ouvert	4	0
Dozulé	RD 675.43	PR 31.236 (Cf ave M. d'Ornano)	PR 31.513 (Limite d'agglomération)	4	30	Tissu ouvert	4	0
Putot-en-Auge	RD 675.43	PR 31.236 (Cf ave M. d'Ornano)	PR 31.513 (Limite d'agglomération)	4	30	Tissu ouvert	4	0
Cricqueville-en-Auge	RD 675.44	PR 31.513	PR 31.670	3	100	Tissu ouvert	3	0
Dozulé	RD 675.44	PR 31.513	PR 31.670	3	100	Tissu ouvert	3	0
Putot-en-Auge	RD 675.44	PR 31.513	PR 31.670	3	100	Tissu ouvert	3	0
Cricqueville-en-Auge	RD 675.45	PR 31.670	PR 33.700	3	100	Tissu ouvert	3	0
Dozulé	RD 675.45	PR 31.670	PR 33.700	3	100	Tissu ouvert	3	0
Goustranville	RD 675.45	PR 31.670	PR 33.700	3	100	Tissu ouvert	3	0
Putot-en-Auge	RD 675.45	PR 31.670	PR 33.700	3	100	Tissu ouvert	3	0
Cricqueville-en-Auge	RD 675.46	PR 33.700	PR 34.000	3	100	Tissu ouvert	3	0
Goustranville	RD 675.46	PR 33.700	PR 34.000	3	100	Tissu ouvert	3	0
Putot-en-Auge	RD 675.46	PR 33.700	PR 34.000	3	100	Tissu ouvert	3	0
Basseneville	RD 675.47	PR 34.000	PR 36.160	3	100	Tissu ouvert	3	0
Goustranville	RD 675.47	PR 34.000	PR 36.160	3	100	Tissu ouvert	3	0
Putot-en-Auge	RD 675.47	PR 34.000	PR 36.160	3	100	Tissu ouvert	3	0
Basseneville	RD 675.48	PR 36.160	PR 37.000	4	30	Tissu ouvert	4	0
Goustranville	RD 675.48	PR 36.160	PR 37.000	4	30	Tissu ouvert	4	0
Basseneville	RD 675.49	PR 37.000	PR 39.100	3	100	Tissu ouvert	3	0
Saint-Samson	RD 675.49	PR 37.000	PR 39.100	3	100	Tissu ouvert	3	0
Basseneville	RD 675.50	PR 39.100	PR 40.800	3	100	Tissu ouvert	3	0
Saint-Samson	RD 675.50	PR 39.100	PR 40.800	3	100	Tissu ouvert	3	0
Saint-Samson	RD 675.51	PR 40.800	PR 41.400	4	30	Tissu ouvert	4	0
Troarn	RD 675.51	PR 40.800	PR 41.400	4	30	Tissu ouvert	4	0
Saint-Samson	RD 675.52	PR 41.400	PR 42.000	3	100	Tissu ouvert	3	0
Troarn	RD 675.52	PR 41.400	PR 42.000	3	100	Tissu ouvert	3	0
Troarn	RD 675.53	PR 42.000	PR 42.630	4	30	Tissu ouvert	4	0
Troarn	RD 675.54	PR 42.630	PR 43.285	3	100	Tissu ouvert	4	-1

Banneville-la-Campagne	RD 675.55	PR 43.285	PR 44.590	3	100	Tissu ouvert	3	0
Sannerville	RD 675.55	PR 43.285	PR 44.590	3	100	Tissu ouvert	3	0
Troarn	RD 675.55	PR 43.285	PR 44.590	3	100	Tissu ouvert	3	0
Banneville-la-Campagne	RD 675.56	PR 44.590	PR 45.300	3	100	Tissu ouvert	3	0
Sannerville	RD 675.56	PR 44.590	PR 45.300	3	100	Tissu ouvert	3	0
Troarn	RD 675.56	PR 44.590	PR 45.300	3	100	Tissu ouvert	3	0
Banneville-la-Campagne	RD 675.57	PR 45.300	PR 46.050	4	30	Tissu ouvert	4	0
Sannerville	RD 675.57	PR 45.300	PR 46.050	4	30	Tissu ouvert	4	0
Banneville-la-Campagne	RD 675.58	PR 46.050	PR 48.423	3	100	Tissu ouvert	3	0
Démouville	RD 675.58	PR 46.050	PR 48.423	3	100	Tissu ouvert	3	0
Sannerville	RD 675.58	PR 46.050	PR 48.423	3	100	Tissu ouvert	3	0
Banneville-la-Campagne	RD 675.59	PR 48.423	PR 49.208	3	100	Tissu ouvert	3	0
Démouville	RD 675.59	PR 48.423	PR 49.208	3	100	Tissu ouvert	3	0
Sannerville	RD 675.59	PR 48.423	PR 49.208	3	100	Tissu ouvert	3	0
Démouville	RD 675.60	PR 49.208	PR 49.900	3	100	Tissu ouvert	3	0
Giberville	RD 675.60	PR 49.208	PR 49.900	3	100	Tissu ouvert	3	0
Démouville	RD 675.61	PR 49.900	PR 50.264	3	100	Tissu ouvert	4	-1
Giberville	RD 675.61	PR 49.900	PR 50.264	3	100	Tissu ouvert	4	-1
Giberville	RD 675.62	PR 50.264	PR 51.450	3	100	Tissu ouvert	3	0
Mondeville	RD 675.62	PR 50.264	PR 51.450	3	100	Tissu ouvert	3	0
Caen	RD 675.63	PR 51.450 (cf RD 403)	PR 54.000 (limite Caen)	4	30	Tissu ouvert	4	0
Giberville	RD 675.63	PR 51.450 (cf RD 403)	PR 54.000 (limite Caen)	4	30	Tissu ouvert	4	0
Mondeville	RD 675.63	PR 51.450 (cf RD 403)	PR 54.000 (limite Caen)	4	30	Tissu ouvert	4	0
Bretteville-sur-Odon	RD 675.64	PR 57.300	PR 57.600	1	300	Tissu ouvert	3	-2
Eterville	RD 675.64	PR 57.300	PR 57.600	1	300	Tissu ouvert	3	-2
Verson	RD 675.64	PR 57.300	PR 57.600	1	300	Tissu ouvert	3	-2
Bretteville-sur-Odon	RD 675.65	PR 57.600	PR 58.170	3	100	Tissu ouvert	3	0
Eterville	RD 675.65	PR 57.600	PR 58.170	3	100	Tissu ouvert	3	0

Envoyé en préfecture le 08/11/2024

Reçu en préfecture le 08/11/2024

Publié le



ID : 014-241400415-20241105-A005_051124-AR

Verson	RD 675.65	PR 57.600	PR 58.170	3	100	Tissu ouvert	3	0
Bretteville-sur-Odon	RD 675.66	PR 58.170	PR 60.854	4	30	Tissu ouvert	4	0
Eterville	RD 675.66	PR 58.170	PR 60.854	4	30	Tissu ouvert	4	0
Fontaine-Etoupefour	RD 675.66	PR 58.170	PR 60.854	4	30	Tissu ouvert	4	0
Mouen	RD 675.66	PR 58.170	PR 60.854	4	30	Tissu ouvert	4	0
Verson	RD 675.66	PR 58.170	PR 60.854	4	30	Tissu ouvert	4	0
Fontaine-Etoupefour	RD 675.67	PR 60.854	PR 61.067	3	100	Tissu ouvert	3	0
Mouen	RD 675.67	PR 60.854	PR 61.067	3	100	Tissu ouvert	3	0
Verson	RD 675.67	PR 60.854	PR 61.067	3	100	Tissu ouvert	3	0
Fontaine-Etoupefour	RD 675.68	PR 61.067	PR 61.283	3	100	Tissu ouvert	3	0
Mouen	RD 675.68	PR 61.067	PR 61.283	3	100	Tissu ouvert	3	0
Verson	RD 675.68	PR 61.067	PR 61.283	3	100	Tissu ouvert	3	0
Mouen	RD 675.69	PR 61.067	PR 62.1026	4	30	Tissu ouvert	4	0
Tourville-sur-Odon	RD 675.69	PR 61.067	PR 62.1026	4	30	Tissu ouvert	4	0
Verson	RD 675.69	PR 61.067	PR 62.1026	4	30	Tissu ouvert	4	0
Mondrainville	RD 675.70	PR 62.1026	PR 63.518	4	30	Tissu ouvert	4	0
Mouen	RD 675.70	PR 62.1026	PR 63.518	4	30	Tissu ouvert	4	0
Tourville-sur-Odon	RD 675.70	PR 62.1026	PR 63.518	4	30	Tissu ouvert	4	0
Epinay-sur-Odon	RD 675.71	PR 74.970	PR 75.307	3	100	Tissu ouvert	3	0
Villers-Bocage	RD 675.71	PR 74.970	PR 75.307	3	100	Tissu ouvert	3	0
Villers-Bocage	RD 675.72	PR 75.307	PR 76.910	4	30	Tissu ouvert	4	0
Epinay-sur-Odon	RD 675.73	A84	RD 217	3	100	Tissu ouvert	0	0
Parfouru-sur-Odon	RD 675.73	A84	RD 217	3	100	Tissu ouvert	0	0
Villers-Bocage	RD 675.73	A84	RD 217	3	100	Tissu ouvert	0	0
Villy-Bocage	RD 675.73	A84	RD 217	3	100	Tissu ouvert	0	0
Pont-l'Evêque	RD 677.01	PR 0.000 (Place du calvaire)	PR 0.335 (Cf RD579)	3	100	Rue en U	3	0
Pont-l'Evêque	RD 677.02	PR 0.335 (Cf RD579)	PR 0.580	3	100	Rue en U	3	0
Pont-l'Evêque	RD 677.03	PR 0.580	PR 2.951	3	100	Tissu ouvert	3	0
Saint-Martin-aux-Chartrains	RD 677.03	PR 0.580	PR 2.951	3	100	Tissu ouvert	3	0

Pont-l'Evêque	RD 677.04	PR 2.951	PR 3.436	3	100	Tissu ouvert	3	0
Saint-Martin-aux-Chartrains	RD 677.04	PR 2.951	PR 3.436	3	100	Tissu ouvert	3	0
Pont-l'Evêque	RD 677.05	PR 3.436	PR 4.190	4	30	Tissu ouvert	4	0
Saint-Martin-aux-Chartrains	RD 677.05	PR 3.436	PR 4.190	4	30	Tissu ouvert	4	0
Canapville	RD 677.06	PR 4.190	PR 4.774	3	100	Tissu ouvert	3	0
Saint-Martin-aux-Chartrains	RD 677.06	PR 4.190	PR 4.774	3	100	Tissu ouvert	3	0
Canapville	RD 677.07	PR 4.774	PR 5.157	3	100	Tissu ouvert	3	0
Saint-Martin-aux-Chartrains	RD 677.07	PR 4.774	PR 5.157	3	100	Tissu ouvert	3	0
Bonneville-sur-Touques	RD 677.08	PR 5.157	PR 6.100	4	30	Tissu ouvert	3	1
Canapville	RD 677.08	PR 5.157	PR 6.100	4	30	Tissu ouvert	3	1
Saint-Martin-aux-Chartrains	RD 677.08	PR 5.157	PR 6.100	4	30	Tissu ouvert	3	1
Bonneville-sur-Touques	RD 677.09	PR 6.100	PR 6.589	3	100	Tissu ouvert	3	0
Canapville	RD 677.09	PR 6.100	PR 6.589	3	100	Tissu ouvert	3	0
Bonneville-sur-Touques	RD 677.10	PR 6.589	PR 7.733	3	100	Tissu ouvert	3	0
Canapville	RD 677.10	PR 6.589	PR 7.733	3	100	Tissu ouvert	3	0
Bonneville-sur-Touques	RD 677.11	PR 7.733	PR 8.623	3	100	Tissu ouvert	3	0
Saint-Arnoult	RD 677.11	PR 7.733	PR 8.623	3	100	Tissu ouvert	3	0
Touques	RD 677.11	PR 7.733	PR 8.623	3	100	Tissu ouvert	3	0
Bonneville-sur-Touques	RD 677.12	PR 8.623	PR 9.171	4	30	Tissu ouvert	4	0
Saint-Arnoult	RD 677.12	PR 8.623	PR 9.171	4	30	Tissu ouvert	4	0
Touques	RD 677.12	PR 8.623	PR 9.171	4	30	Tissu ouvert	4	0
Bonneville-sur-Touques	RD 677.13	PR 9.171	PR 10.484	4	30	Tissu ouvert	4	0
Deauville	RD 677.13	PR 9.171	PR 10.484	4	30	Tissu ouvert	4	0
Saint-Arnoult	RD 677.13	PR 9.171	PR 10.484	4	30	Tissu ouvert	4	0
Touques	RD 677.13	PR 9.171	PR 10.484	4	30	Tissu ouvert	4	0
Deauville	RD 677.14	PR 10.484	PR 11.645	4	30	Tissu ouvert	4	0
Touques	RD 677.14	PR 10.484	PR 11.645	4	30	Tissu ouvert	4	0
Trouville-sur-Mer	RD 677.14	PR 10.484	PR 11.645	4	30	Tissu ouvert	4	0
Caen	RD 7.01	PR 1.600	PR 3.337	4	30	Tissu ouvert	3	1
Epron	RD 7.01	PR 1.600	PR 3.337	4	30	Tissu ouvert	3	1

Hérouville-Saint-Clair	RD 7.01	PR 1.600	PR 3.337	4	30	Tissu ouvert	3	0
Caen	RD 7.02	PR 3.337	PR 3.500	3	100	Tissu ouvert	3	0
Epron	RD 7.02	PR 3.337	PR 3.500	3	100	Tissu ouvert	3	0
Biéville-Beuville	RD 7.03	PR 3.500	PR 4.096	2	250	Tissu ouvert	2	0
Caen	RD 7.03	PR 3.500	PR 4.096	2	250	Tissu ouvert	2	0
Cambes-en-Plaine	RD 7.03	PR 3.500	PR 4.096	2	250	Tissu ouvert	2	0
Biéville-Beuville	RD 7.04	PR 4.096	PR 5.100	2	250	Tissu ouvert	2	0
Cambes-en-Plaine	RD 7.04	PR 4.096	PR 5.100	2	250	Tissu ouvert	2	0
Epron	RD 7.04	PR 4.096	PR 5.100	2	250	Tissu ouvert	2	0
Mathieu	RD 7.04	PR 4.096	PR 5.100	2	250	Tissu ouvert	2	0
Anisy	RD 7.05	PR 5.100	PR 7.400	2	250	Tissu ouvert	2	0
Biéville-Beuville	RD 7.05	PR 5.100	PR 7.400	2	250	Tissu ouvert	2	0
Cambes-en-Plaine	RD 7.05	PR 5.100	PR 7.400	2	250	Tissu ouvert	2	0
Mathieu	RD 7.05	PR 5.100	PR 7.400	2	250	Tissu ouvert	2	0
Anisy	RD 7.06	PR 7.400	PR 7.800	2	250	Tissu ouvert	2	0
Mathieu	RD 7.06	PR 7.400	PR 7.800	2	250	Tissu ouvert	2	0
Anisy	RD 7.07	PR 7.800	PR 9.800 (cfD404)	2	250	Tissu ouvert	2	0
Colomby-Angueryn	RD 7.07	PR 7.800	PR 9.800 (cfD404)	2	250	Tissu ouvert	2	0
Cresserons	RD 7.07	PR 7.800	PR 9.800 (cfD404)	2	250	Tissu ouvert	2	0
Douvres-la-Délivrande	RD 7.07	PR 7.800	PR 9.800 (cfD404)	2	250	Tissu ouvert	2	0
Mathieu	RD 7.07	PR 7.800	PR 9.800 (cfD404)	2	250	Tissu ouvert	2	0
Plumetot	RD 7.07	PR 7.800	PR 9.800 (cfD404)	2	250	Tissu ouvert	2	0
Cresserons	RD 7.08	PR 9.800 (cfD404)	PR 13.000	3	100	Tissu ouvert	3	0
Douvres-la-Délivrande	RD 7.08	PR 9.800 (cfD404)	PR 13.000	3	100	Tissu ouvert	3	0
Langrune-sur-Mer	RD 7.08	PR 9.800 (cfD404)	PR 13.000	3	100	Tissu ouvert	3	0
Luc-sur-Mer	RD 7.08	PR 9.800 (cfD404)	PR 13.000	3	100	Tissu ouvert	3	0
Mathieu	RD 7.08	PR 9.800 (cfD404)	PR 13.000	3	100	Tissu ouvert	3	0
Plumetot	RD 7.08	PR 9.800 (cfD404)	PR 13.000	3	100	Tissu ouvert	3	0
Douvres-la-Délivrande	RD 7.09	PR 13.000	PR 13.846	4	30	Tissu ouvert	4	0
Langrune-sur-Mer	RD 7.09	PR 13.000	PR 13.846	4	30	Tissu ouvert	4	0

Luc-sur-Mer	RD 7.09	PR 13.000	PR 13.846	4	30	Tissu ouvert	4	0
Langrune-sur-Mer	RD 7.10	PR 13.846	PR 15.500	3	100	Tissu ouvert	3	0
Luc-sur-Mer	RD 7.10	PR 13.846	PR 15.500	3	100	Tissu ouvert	3	0
Saint-Aubin-sur-Mer	RD 7.10	PR 13.846	PR 15.500	3	100	Tissu ouvert	3	0
Bernières-sur-Mer	RD 7.11	PR 15.452	PR 17.200	4	30	Tissu ouvert	4	0
Langrune-sur-Mer	RD 7.11	PR 15.452	PR 17.200	4	30	Tissu ouvert	4	0
Saint-Aubin-sur-Mer	RD 7.11	PR 15.452	PR 17.200	4	30	Tissu ouvert	4	0
Bernières-sur-Mer	RD 7.12	PR 17.200	PR 17.900 (cf D7B)	3	100	Tissu ouvert	3	0
Saint-Aubin-sur-Mer	RD 7.12	PR 17.200	PR 17.900 (cf D7B)	3	100	Tissu ouvert	3	0
Deauville	RD 74.01	PR 0.000 (cf D513)	PR 1.084	4	30	Tissu ouvert	4	0
Touques	RD 74.01	PR 0.000 (cf D513)	PR 1.084	4	30	Tissu ouvert	4	0
Trouville-sur-Mer	RD 74.01	PR 0.000 (cf D513)	PR 1.084	4	30	Tissu ouvert	4	0
Saint-Gatien-des-Bois	RD 74.02	PR 0.085 (cf D74A)	PR 1.084	3	100	Tissu ouvert	3	0
Touques	RD 74.02	PR 0.085 (cf D74A)	PR 1.084	3	100	Tissu ouvert	3	0
Trouville-sur-Mer	RD 74.02	PR 0.085 (cf D74A)	PR 1.084	3	100	Tissu ouvert	3	0
Saint-Gatien-des-Bois	RD 74.03	RD 579	Rue des Boutons d'Or	3	100	Tissu ouvert	3	0
Saint-Gatien-des-Bois	RD 74.04	Rue des Boutons d'Or	RD 288	4	30	Tissu ouvert	0	0
Saint-Gatien-des-Bois	RD 74.05	RD 288	Limite Touques	3	100	Tissu ouvert	0	0
Touques	RD 74.05	RD 288	Limite Touques	3	100	Tissu ouvert	0	0
Saint-Gatien-des-Bois	RD 74.06	Limite Touques	RD 62	4	30	Tissu ouvert	0	0
Touques	RD 74.06	Limite Touques	RD 62	4	30	Tissu ouvert	0	0
Trouville-sur-Mer	RD 74.06	Limite Touques	RD 62	4	30	Tissu ouvert	0	0
Deauville	RD 74A	PR 0.000 (limite commune)	PR 0.687(cf D74)	4	30	Tissu ouvert	4	0
Touques	RD 74A	PR 0.000 (limite commune)	PR 0.687(cf D74)	4	30	Tissu ouvert	4	0
Trouville-sur-Mer	RD 74A	PR 0.000 (limite commune)	PR 0.687(cf D74)	4	30	Tissu ouvert	4	0
Caen	RD 79.01	PR 2.200	PR 2.500	4	30	Tissu ouvert	4	0
Saint-Contest	RD 79.01	PR 2.200	PR 2.500	4	30	Tissu ouvert	4	0

Envoyé en préfecture le 08/11/2024

Reçu en préfecture le 08/11/2024

Publié le



ID : 014-241400415-20241105-A005_051124-AR

Caen	RD 79.02	PR 2.500	PR 3.800	3	100	Tissu ouvert	3	0
Cambes-en-Plaine	RD 79.02	PR 2.500	PR 3.800	3	100	Tissu ouvert	3	0
Saint-Contest	RD 79.02	PR 2.500	PR 3.800	3	100	Tissu ouvert	3	0
Anisy	RD 79.03	PR 3.800	PR 5.900	3	100	Tissu ouvert	3	0
Cambes-en-Plaine	RD 79.03	PR 3.800	PR 5.900	3	100	Tissu ouvert	3	0
Saint-Contest	RD 79.03	PR 3.800	PR 5.900	3	100	Tissu ouvert	3	0
Villons-les-Buissons	RD 79.03	PR 3.800	PR 5.900	3	100	Tissu ouvert	3	0
Anisy	RD 79.04	PR 5.900	PR 6.500	3	100	Tissu ouvert	3	0
Cambes-en-Plaine	RD 79.04	PR 5.900	PR 6.500	3	100	Tissu ouvert	3	0
Villons-les-Buissons	RD 79.04	PR 5.900	PR 6.500	3	100	Tissu ouvert	3	0
Anisy	RD 79.05	PR 6.500	PR 7.950	3	100	Tissu ouvert	3	0
Colomby-Anguerny	RD 79.05	PR 6.500	PR 7.950	3	100	Tissu ouvert	3	0
Villons-les-Buissons	RD 79.05	PR 6.500	PR 7.950	3	100	Tissu ouvert	3	0
Anisy	RD 79.06	PR 7.950	PR 8.500	3	100	Tissu ouvert	3	0
Colomby-Anguerny	RD 79.06	PR 7.950	PR 8.500	3	100	Tissu ouvert	3	0
Colomby-Anguerny	RD 79.07	PR 8.500	PR 9.460	4	30	Tissu ouvert	4	0
Douvres-la-Délicivrande	RD 79.07	PR 8.500	PR 9.460	4	30	Tissu ouvert	4	0
Basly	RD 79.08	PR 9.460	PR 10.050	3	100	Tissu ouvert	3	0
Colomby-Anguerny	RD 79.08	PR 9.460	PR 10.050	3	100	Tissu ouvert	3	0
Douvres-la-Délicivrande	RD 79.08	PR 9.460	PR 10.050	3	100	Tissu ouvert	3	0
Basly	RD 79.09	PR 10.050	PR 10.500	3	100	Tissu ouvert	3	0
Colomby-Anguerny	RD 79.09	PR 10.050	PR 10.500	3	100	Tissu ouvert	3	0
Douvres-la-Délicivrande	RD 79.09	PR 10.050	PR 10.500	3	100	Tissu ouvert	3	0
Basly	RD 79.10	PR 10.500	PR 11.850	4	30	Tissu ouvert	4	0
Bény-sur-Mer	RD 79.10	PR 10.500	PR 11.850	4	30	Tissu ouvert	4	0
Basly	RD 79.11	PR 11.850	PR 12.500	3	100	Tissu ouvert	3	0
Bény-sur-Mer	RD 79.11	PR 11.850	PR 12.500	3	100	Tissu ouvert	3	0
Bény-sur-Mer	RD 79.12	PR 12.500	PR 13.600	4	30	Tissu ouvert	4	0
Bény-sur-Mer	RD 79.13	PR 13.600	PR 14.200 (cf D35)	3	100	Tissu ouvert	3	0
Courseulles-sur-Mer	RD 79.13	PR 13.600	PR 14.200 (cf D35)	3	100	Tissu ouvert	3	0

Bény-sur-Mer	RD 79.14	PR 14.200 (cf D35)	PR 16.746 (cf D170)	3	100	Tissu ouvert	3	0
Courseulles-sur-Mer	RD 79.14	PR 14.200 (cf D35)	PR 16.746 (cf D170)	3	100	Tissu ouvert	3	0
Courseulles-sur-Mer	RD 79.15	PR 16.746 (cf D170)	PR 17.456 (cf D12)	4	30	Tissu ouvert	4	0
Graye-sur-Mer	RD 79.15	PR 16.746 (cf D170)	PR 17.456 (cf D12)	4	30	Tissu ouvert	4	0
Bernières-sur-Mer	RD 7B	PR 17.900 (cf D7)	PR 18.167 (cf D514)	4	30	Tissu ouvert	4	0
Eterville	RD 8.01	Cf bretelle pheripherique	PR 3.207 (cf RD147)	3	100	Tissu ouvert	3	0
Louvigny	RD 8.01	Cf bretelle pheripherique	PR 3.207 (cf RD147)	3	100	Tissu ouvert	3	0
Maltot	RD 8.01	Cf bretelle pheripherique	PR 3.207 (cf RD147)	3	100	Tissu ouvert	3	0
Fontaine-Etoupefour	RD 8.02	PR 3.207 (cf RD147)	PR 4.783	3	100	Tissu ouvert	3	0
Maltot	RD 8.02	PR 3.207 (cf RD147)	PR 4.783	3	100	Tissu ouvert	3	0
Eterville	RD 8.03	PR 4.783	PR 5.472 (cfRD39)	3	100	Tissu ouvert	3	0
Fontaine-Etoupefour	RD 8.03	PR 4.783	PR 5.472 (cfRD39)	3	100	Tissu ouvert	3	0
Maltot	RD 8.03	PR 4.783	PR 5.472 (cfRD39)	3	100	Tissu ouvert	3	0
Fontaine-Etoupefour	RD 8.04	PR 5.472 (cfRD39)	PR 5.660	3	100	Tissu ouvert	3	0
Maltot	RD 8.04	PR 5.472 (cfRD39)	PR 5.660	3	100	Tissu ouvert	3	0
Baron-sur-Odon	RD 8.05	PR 5.660	PR 6.783	3	100	Tissu ouvert	3	0
Esquay-Notre-Dame	RD 8.05	PR 5.660	PR 6.783	3	100	Tissu ouvert	3	0
Fontaine-Etoupefour	RD 8.05	PR 5.660	PR 6.783	3	100	Tissu ouvert	3	0
Maltot	RD 8.05	PR 5.660	PR 6.783	3	100	Tissu ouvert	3	0
Vieux	RD 8.05	PR 5.660	PR 6.783	3	100	Tissu ouvert	3	0
Baron-sur-Odon	RD 8.06	PR 6.783	PR 7.713	3	100	Tissu ouvert	3	0
Esquay-Notre-Dame	RD 8.06	PR 6.783	PR 7.713	3	100	Tissu ouvert	3	0
Fontaine-Etoupefour	RD 8.06	PR 6.783	PR 7.713	3	100	Tissu ouvert	3	0
Vieux	RD 8.06	PR 6.783	PR 7.713	3	100	Tissu ouvert	3	0
Baron-sur-Odon	RD 8.07	PR 7.713	PR 8.192	3	100	Tissu ouvert	3	0
Esquay-Notre-Dame	RD 8.07	PR 7.713	PR 8.192	3	100	Tissu ouvert	3	0
Baron-sur-Odon	RD 8.08	PR 8.192	PR 8.478	4	30	Tissu ouvert	4	0
Esquay-Notre-Dame	RD 8.08	PR 8.192	PR 8.478	4	30	Tissu ouvert	4	0

Envoyé en préfecture le 08/11/2024

Reçu en préfecture le 08/11/2024

Publié le



ID : 014-241400415-20241105-A005_051124-AR

Baron-sur-Odon	RD 8.09	PR 8.478	PR 9.132	3	100	Tissu ouvert	3	0
Baron-sur-Odon	RD 8.09	PR 8.478	PR 9.132	3	100	Tissu ouvert	3	0
Esquay-Notre-Dame	RD 8.09	PR 8.478	PR 9.132	3	100	Tissu ouvert	3	0
Esquay-Notre-Dame	RD 8.09	PR 8.478	PR 9.132	3	100	Tissu ouvert	3	0
Evrecy	RD 8.09	PR 8.478	PR 9.132	3	100	Tissu ouvert	3	0
Gavrus	RD 8.09	PR 8.478	PR 9.132	3	100	Tissu ouvert	3	0
Baron-sur-Odon	RD 8.11	PR 9.132	PR 9.996	3	100	Tissu ouvert	3	0
Esquay-Notre-Dame	RD 8.11	PR 9.132	PR 9.996	3	100	Tissu ouvert	3	0
Evrecy	RD 8.11	PR 9.132	PR 9.996	3	100	Tissu ouvert	3	0
Gavrus	RD 8.11	PR 9.132	PR 9.996	3	100	Tissu ouvert	3	0
Evrecy	RD 8.12	PR 9.996	PR 11.754	4	30	Tissu ouvert	4	0
Douvres-la-Délivrande	RD 83.01	RD 7	RD 35	4	30	Tissu ouvert	0	0
Langrune-sur-Mer	RD 83.01	RD 7	RD 35	4	30	Tissu ouvert	0	0
Luc-sur-Mer	RD 83.01	RD 7	RD 35	4	30	Tissu ouvert	0	0
Langrune-sur-Mer	RD 83.02	RD 35	RD 84	3	100	Tissu ouvert	0	0
Luc-sur-Mer	RD 83.02	RD 35	RD 84	3	100	Tissu ouvert	0	0
Ouistreham	RD 84	PR 5.110 (cf D514)	PR 8.120 (cf D514)	4	30	Tissu ouvert	4	0
Bourguébus	RD 89.01	RD 230	Limite Castine	4	30	Tissu ouvert	0	0
Castine-en-Plaine	RD 89.01	RD 230	Limite Castine	4	30	Tissu ouvert	0	0
Soliers	RD 89.01	RD 230	Limite Castine	4	30	Tissu ouvert	0	0
Bourguébus	RD 89.02	Limite Castine	RD 120	3	100	Tissu ouvert	0	0
Castine-en-Plaine	RD 89.02	Limite Castine	RD 120	3	100	Tissu ouvert	0	0
Soliers	RD 89.02	Limite Castine	RD 120	3	100	Tissu ouvert	0	0
Bretteville-sur-Odon	RD 9.01	PR 0.000	PR 2.200	3	100	Tissu ouvert	3	0
Caen	RD 9.01	PR 0.000	PR 2.200	3	100	Tissu ouvert	3	0
Carpiquet	RD 9.01	PR 0.000	PR 2.200	3	100	Tissu ouvert	3	0
Carpiquet	RD 9.02	PR 2.200	PR 4.100	4	30	Tissu ouvert	4	0
Carpiquet	RD 9.03	PR 4.100	PR 4.454	3	100	Tissu ouvert	3	0
Saint-Manvieu-Norrey	RD 9.03	PR 4.100	PR 4.454	3	100	Tissu ouvert	3	0
Carpiquet	RD 9.04	PR 4.454	PR 4.956	3	100	Tissu ouvert	3	0

Saint-Manvieu-Norrey	RD 9.04	PR 4.454	PR 4.956	3	100	Tissu ouvert	3	0
Carpiquet	RD 9.05	PR 4.956	PR 5.200	4	30	Tissu ouvert	4	0
Saint-Manvieu-Norrey	RD 9.05	PR 4.956	PR 5.200	4	30	Tissu ouvert	4	0
Saint-Manvieu-Norrey	RD 9.06	PR 5.200	PR 5.620	4	30	Tissu ouvert	4	0
Saint-Manvieu-Norrey	RD 9.07	PR 5.620	PR 6.000	3	100	Tissu ouvert	4	-1
Saint-Manvieu-Norrey	RD 9.08	PR 6.000	PR 7.638	3	100	Tissu ouvert	3	0
Thue et Mue	RD 9.08	PR 6.000	PR 7.638	3	100	Tissu ouvert	3	0
Fontenay-le-Pesnel	RD 9.09	PR 7.638	PR 10.840	3	100	Tissu ouvert	3	0
Saint-Manvieu-Norrey	RD 9.09	PR 7.638	PR 10.840	3	100	Tissu ouvert	3	0
Thue et Mue	RD 9.09	PR 7.638	PR 10.840	3	100	Tissu ouvert	3	0
Juvigny-sur-Seulles	RD 9.10	Route de Villers	Route de Juvigny	4	30	Tissu ouvert	0	0
Tilly-sur-Seulles	RD 9.10	Route de Villers	Route de Juvigny	4	30	Tissu ouvert	0	0
La Hoguette	RD 958-33	PR 34+000	PR 35+797	3	100	Tissu ouvert	3	0
Bretteville-sur-Odon	RD 9A	rue du Gal Moulin	Echangeur Peripherique	4	30	Tissu ouvert	4	0
Caen	RD 9A	rue du Gal Moulin	Echangeur Peripherique	4	30	Tissu ouvert	4	0
Carpiquet	RD 9A	rue du Gal Moulin	Echangeur Peripherique	4	30	Tissu ouvert	4	0
Saint-Germain-la-Blanche-Herbe	RD 9A	rue du Gal Moulin	Echangeur Peripherique	4	30	Tissu ouvert	4	0
VOIES COMMUNALES								
Caen	AVE DE COURSEULLES.01	RUE DU MAGASIN A POUDRE	RUE BESNIERES	4	30	Tissu ouvert	4	0
Caen	AVE DU 19 MARS 1962.01	AVE GAL LAPERRINE	BD VICTOR HUGO	4	30	Tissu ouvert	0	0
Fleury-sur-Orne	AVE DU 19 MARS 1962.01	AVE GAL LAPERRINE	BD VICTOR HUGO	4	30	Tissu ouvert	0	0
Ifs	AVE DU 19 MARS 1962.01	AVE GAL LAPERRINE	BD VICTOR HUGO	4	30	Tissu ouvert	0	0
Hérouville-Saint-Clair	AVE DU HAUT	RD 60	BD GRANDE DELLE	4	30	Tissu ouvert	0	0

	CREPON.01							
Caen	AVE DU MARECHAL MONTGOMERY.0 1	RUE DES ROQUEMONTS	AVE MAL DE LATTRE DE TASSIGNY	4	30	Tissu ouvert	0	0
Saint-Contest	AVE DU MARECHAL MONTGOMERY.0 1	RUE DES ROQUEMONTS	AVE MAL DE LATTRE DE TASSIGNY	4	30	Tissu ouvert	0	0
Caen	AVE MAL DE LATTRE DE TASSIGNY.01	AVE DE COURSEULLES	AVE MAL MONTGOMERY	4	30	Tissu ouvert	4	0
Saint-Contest	AVE MAL DE LATTRE DE TASSIGNY.01	AVE DE COURSEULLES	AVE MAL MONTGOMERY	4	30	Tissu ouvert	4	0
Caen	AVENUE ALBERT SOREL.1	bd Yves Guillou	place Guilloard	4	30	Tissu ouvert	4	0
Caen	AVENUE ALBERT SOREL.2	place Guilloard	place Fontette	3	100	Tissu ouvert	4	-1
Caen	AVENUE AMIRAL MOUNTBATTEN: 1	bd Mal Juin	ave Dempsey	4	30	Tissu ouvert	4	0
Saint-Contest	AVENUE AMIRAL MOUNTBATTEN: 1	bd Mal Juin	ave Dempsey	4	30	Tissu ouvert	4	0
Caen	AVENUE AMIRAL MOUNTBATTEN: 2	ave Dempsey	rue de Rosel	4	30	Tissu ouvert	4	0
Caen	AVENUE CAPITAINE G. GUYNEMER.1	ave charlotte Corday	rue Victor Lepine	4	30	Tissu ouvert	4	0
Caen	AVENUE CAPITAINE G. GUYNEMER.2	rue Victor Lepine	ave Albert 1er	5	10	Tissu ouvert	5	0

Caen	AVENUE CAPITAINE G. GUYNEMER.3	ave Albert 1er	rue de Falaise	5	10	Tissu ouvert	4	1
Bretteville-sur-Odon	AVENUE CHARLEMAGNE	ave G. Pompidou	ave Henry Cheron	4	30	Tissu ouvert	4	0
Caen	AVENUE CHARLEMAGNE	ave G. Pompidou	ave Henry Cheron	4	30	Tissu ouvert	4	0
Caen	AVENUE CROIX GUERIN	rue de Lebisey	rue de la Pigaciere	5	10	Tissu ouvert	4	1
Caen	AVENUE DE COURSEULLES.1	bd du Mal Juin	Weygand (echangeur)	4	30	Tissu ouvert	4	0
Caen	AVENUE DE COURSEULLES.2	weygand (echangeur)	rue magasin a poudre	4	30	Tissu ouvert	4	0
Caen	AVENUE DE CREULLY	bd Richemond	place Blot	4	30	Tissu ouvert	4	0
Caen	AVENUE DE LA COTE DE NACRE	Cote de Nacre (echangeur)	ave N. Copernic	4	30	Tissu ouvert	3	1
Caen	AVENUE DE LA LIBERATION	rue des Cordes	bd des Allies	4	30	Tissu ouvert	4	0
Caen	AVENUE DE PARIS.1	rond point de la Demi-Lune	bd Louis Barthou	4	30	Tissu ouvert	4	0
Mondeville	AVENUE DE PARIS.1	rond point de la Demi-Lune	bd Louis Barthou	4	30	Tissu ouvert	4	0
Caen	AVENUE DE PARIS.2	bd Louis Barthou	limite Mondeville	4	30	Tissu ouvert	4	0
Mondeville	AVENUE DE PARIS.2	bd Louis Barthou	limite Mondeville	4	30	Tissu ouvert	4	0
Caen	AVENUE DE ROUEN/RD 675	rond point de la Demi-Lune	limite Mondeville	4	30	Tissu ouvert	4	0
Mondeville	AVENUE DE ROUEN/RD 675	rond point de la Demi-Lune	limite Mondeville	4	30	Tissu ouvert	4	0
Caen	AVENUE DE TOURVILLE	pont de la Fonderie	rue de la Rochelle	4	30	Tissu ouvert	4	0

Caen	AVENUE DE TOURVILLE	pont de la Fonderie	rue de la Rochelle	4	30	Tissu ouvert	4	0
Hérouville-Saint-Clair	AVENUE DE TOURVILLE	pont de la Fonderie	rue de la Rochelle	4	30	Tissu ouvert	4	0
Hérouville-Saint-Clair	AVENUE DE TOURVILLE	pont de la Fonderie	rue de la Rochelle	4	30	Tissu ouvert	4	0
Mondeville	AVENUE DE TOURVILLE	pont de la Fonderie	rue de la Rochelle	4	30	Tissu ouvert	4	0
Mondeville	AVENUE DE TOURVILLE	pont de la Fonderie	rue de la Rochelle	4	30	Tissu ouvert	4	0
Caen	AVENUE DE VERDUN	place Foch	rue Saint Jean	4	30	Rue en U	4	0
Caen	AVENUE D'HARCOURT/ RD 562A	bd Mal Lyautey	Limite Caen	4	30	Tissu ouvert	4	0
Fleury-sur-Orne	AVENUE D'HARCOURT/ RD 562A	bd Mal Lyautey	Limite Caen	4	30	Tissu ouvert	4	0
Louvigny	AVENUE D'HARCOURT/ RD 562A	bd Mal Lyautey	Limite Caen	4	30	Tissu ouvert	4	0
Caen	AVENUE DU 6 JUIN.1	quai de Juillet	rue du Havre	5	10	Rue en U	4	1
Lisieux	Avenue du 6 JUIN.1	Limite St Desir	Cf bd Ste Anne	3	100	Tissu ouvert	3	0
Saint-Désir	Avenue du 6 JUIN.1	Limite St Desir	Cf bd Ste Anne	3	100	Tissu ouvert	3	0
Caen	AVENUE DU 6 JUIN.2	rue du Havre	rue Guilbert	5	10	Rue en U	5	0
Lisieux	Avenue du 6 JUIN.2	bd Ste Anne	rue Henry Cheron	3	100	Tissu ouvert	4	-1
Saint-Désir	Avenue du 6 JUIN.2	bd Ste Anne	rue Henry Cheron	3	100	Tissu ouvert	4	-1

Caen	AVENUE DU 6 JUIN.3	rue Guilbert	bd des Allies	5	10	Rue en U	4	1
Caen	AVENUE DU CANADA	place du Canada	place St Martin	3	100	Rue en U	3	0
Caen	AVENUE DU PROFESSEUR. MORICE	ave de la cote de Nacre	ave du Prof Rousselot	3	100	Tissu ouvert	4	-1
Caen	AVENUE GENERAL HARRIS	Ave Bequerelle	ave Nicolas Copernic	4	30	Tissu ouvert	4	0
Hérouville-Saint-Clair	AVENUE GENERAL HARRIS	Ave Bequerelle	ave Nicolas Copernic	4	30	Tissu ouvert	4	0
Caen	AVENUE GENERAL LAPERINE	limite Fleury sur Orne	ave Ch. de Foucauld	5	10	Tissu ouvert	5	0
Fleury-sur-Orne	AVENUE GENERAL LAPERINE	limite Fleury sur Orne	ave Ch. de Foucauld	5	10	Tissu ouvert	5	0
Ifs	AVENUE GENERAL LAPERINE	limite Fleury sur Orne	ave Ch. de Foucauld	5	10	Tissu ouvert	5	0
Caen	AVENUE GEORGES CLEMENCEAU.1	echangeur Clemenceau	rue de la Hache	3	100	Tissu ouvert	3	0
Hérouville-Saint-Clair	AVENUE GEORGES CLEMENCEAU.1	echangeur Clemenceau	rue de la Hache	3	100	Tissu ouvert	3	0
Caen	AVENUE GEORGES CLEMENCEAU.2	rue de la Hache	rue de la Masse	4	30	Tissu ouvert	4	0
Caen	AVENUE GEORGES CLEMENCEAU.3	rue de la Masse	place St Gilles	4	30	Tissu ouvert	4	0

Caen	AVENUE GEORGES LEBRET	place de la Republique	bd Mal Leclerc	3	100	Rue en U	4	-1
Caen	AVENUE GRANDE CAVEE.1	Echangeur ppheripherique	Ave Parc St Andre	2	250	Tissu ouvert	4	-2
Hérouville-Saint-Clair	AVENUE GRANDE CAVEE.1	Echangeur ppheripherique	Ave Parc St Andre	2	250	Tissu ouvert	4	-2
Hérouville-Saint-Clair	AVENUE GRANDE CAVEE.2	Ave Parc St Andre	RD515	3	100	Tissu ouvert	4	-1
Bretteville-sur-Odon	AVENUE HENRY CHERON.1	rue du creux au Renard	ave Charlemagne	4	30	Tissu ouvert	4	0
Caen	AVENUE HENRY CHERON.1	rue du creux au Renard	ave Charlemagne	4	30	Tissu ouvert	4	0
Bretteville-sur-Odon	AVENUE HENRY CHERON.2	ave Charlemagne	rue Mal Gallieni	4	30	Tissu ouvert	4	0
Caen	AVENUE HENRY CHERON.2	ave Charlemagne	rue Mal Gallieni	4	30	Tissu ouvert	4	0
Caen	AVENUE HENRY CHERON.3	rue Mal Gallieni	rue Caponniere	3	100	Rue en U	3	0
Beuvillers	AVENUE Jean XXIII.1	Rd Pt de l'Eperance	Chemin Champ Remouleux	4	30	Tissu ouvert	5	-1
Hermival-les-Vaux	AVENUE Jean XXIII.1	Rd Pt de l'Eperance	Chemin Champ Remouleux	4	30	Tissu ouvert	5	-1
Lisieux	AVENUE Jean XXIII.1	Rd Pt de l'Eperance	Chemin Champ Remouleux	4	30	Tissu ouvert	5	-1
Lisieux	AVENUE Jean XXIII.2	Chemin Champ Remouleux	Entree Basilique	4	30	Tissu ouvert	4	0
Caen	AVENUE NICOLAS COPERNIC	rue de Lebisey	ave de la Cote de Nacre	4	30	Tissu ouvert	4	0

Hérouville-Saint-Clair	AVENUE NICOLAS COPERNIC	rue de Lebisey	ave de la Cote de Nacre	4	30	Tissu ouvert	4	0
Caen	AVENUE Parc St Andre	Ave de la Grande Cavee	RD 60	3	100	Tissu ouvert	4	-1
Hérouville-Saint-Clair	AVENUE Parc St Andre	Ave de la Grande Cavee	RD 60	3	100	Tissu ouvert	4	-1
Caen	AVENUE PERE CH. DE FOUCAULD.1	ave d'Harcourt	rue Gal Laperine	4	30	Tissu ouvert	4	0
Fleury-sur-Orne	AVENUE PERE CH. DE FOUCAULD.1	ave d'Harcourt	rue Gal Laperine	4	30	Tissu ouvert	4	0
Ifs	AVENUE PERE CH. DE FOUCAULD.1	ave d'Harcourt	rue Gal Laperine	4	30	Tissu ouvert	4	0
Louvigny	AVENUE PERE CH. DE FOUCAULD.1	ave d'Harcourt	rue Gal Laperine	4	30	Tissu ouvert	4	0
Caen	AVENUE PERE CH. DE FOUCAULD.2	rue Gal Laperine	rue de l'Aviation	4	30	Tissu ouvert	4	0
Fleury-sur-Orne	AVENUE PERE CH. DE FOUCAULD.2	rue Gal Laperine	rue de l'Aviation	4	30	Tissu ouvert	4	0
Ifs	AVENUE PERE CH. DE FOUCAULD.2	rue Gal Laperine	rue de l'Aviation	4	30	Tissu ouvert	4	0
Caen	AVENUE PROFESSEUR ANDRE MORICE.01	R PROF J ROUSSELOT	AV. MORICE DOUBLE SENS	3	100	Tissu ouvert	0	0
Hérouville-Saint-Clair	AVENUE	R PROF J	AV. MORICE DOUBLE	3	100	Tissu ouvert	0	0

	PROFESSEUR ANDRE MORICE.01	ROUSSELOT	SENS					
Lisieux	Avenue SAINTE THERESE.1	Place jean Paul II	Rue du Dr Oury	4	30	Rue en U	3	1
Lisieux	Avenue SAINTE THERESE.2	Rue du Dr Oury	Entree Basilique	4	30	Rue en U	3	1
Lisieux	BD CARNOT	Cf rue Paul Banaston	Cf bd Duchesne Fournet	4	30	Tissu ouvert	4	0
Biéville-Beuville	BD DE SUFFOLK.01	RD 7	Limite Epron	4	30	Tissu ouvert	0	0
Cambes-en-Plaine	BD DE SUFFOLK.01	RD 7	Limite Epron	4	30	Tissu ouvert	0	0
Epron	BD DE SUFFOLK.01	RD 7	Limite Epron	4	30	Tissu ouvert	0	0
Biéville-Beuville	BD DE SUFFOLK.02	Limite Epron	Limite Herouville	4	30	Tissu ouvert	4	0
Epron	BD DE SUFFOLK.02	Limite Epron	Limite Herouville	4	30	Tissu ouvert	4	0
Hérouville-Saint-Clair	BD DE SUFFOLK.02	Limite Epron	Limite Herouville	4	30	Tissu ouvert	4	0
Lisieux	BD DUCHESNE FOURNET	Cf Bd Oresme	Cf rue de Paris	3	100	Rue en U	3	0
Lisieux	BD J. D'ARC	rue de Paris	place Jean Paul II	3	100	Rue en U	3	0
Lisieux	BD LOUIS PASTEUR	Cf Ave du 6 Juin	Cf rue Paul Banaston	4	30	Tissu ouvert	4	0
Saint-Désir	BD LOUIS PASTEUR	Cf Ave du 6 Juin	Cf rue Paul Banaston	4	30	Tissu ouvert	4	0
Lisieux	BD ST ANNE.1	Ave du 6 Juin	rue d'Alencon	3	100	Rue en U	3	0
Saint-Désir	BD ST ANNE.1	Ave du 6 Juin	rue d'Alencon	3	100	Rue en U	3	0
Lisieux	BD ST ANNE.2	Rue d'Alencon	Place Jean Paul II	3	100	Rue en U	3	0
Caen	BOULEVARD DE RETHEL.1	ave R. Poincare	ave Ch. Cordey	4	30	Tissu ouvert	4	0

Cormelles-le-Royal	BOULEVARD DE RETHEL.1	ave R. Poincare	ave Ch. Cordey	4	30	Tissu ouvert	4	0
Mondeville	BOULEVARD DE RETHEL.1	ave R. Poincare	ave Ch. Cordey	4	30	Tissu ouvert	4	0
Caen	BOULEVARD DE RETHEL.2	ave Ch. Cordey	ave de Paris	4	30	Tissu ouvert	4	0
Mondeville	BOULEVARD DE RETHEL.2	ave Ch. Cordey	ave de Paris	4	30	Tissu ouvert	4	0
Caen	BOULEVARD ANDRE DETOLLE.1	ave Henri Cheron	bd Georges Pompidou	3	100	Tissu ouvert	3	0
Caen	BOULEVARD ANDRE DETOLLE.2	bd Georges Pompidou	rue de Bayeux	3	100	Tissu ouvert	3	0
Caen	BOULEVARD ARISTIDE BRIAND	bd Y. Guillou	cours Ch.de Gaulle	3	100	Tissu ouvert	4	-1
Caen	BOULEVARD BERTRAND	place Guillouard	place Gambetta	4	30	Tissu ouvert	4	0
Caen	BOULEVARD DE BREST	rue de Lebisey	bd du Gal Vanier	4	30	Tissu ouvert	5	-1
Cormelles le Royal	BOULEVARD DE L'ESPERANCE.01	rue des Frères Lumières	Rue de l'Industrie	4	30	Tissu ouvert	0	0
Caen	BOULEVARD DES ALLIES	quai Vendeuvre	ave de la Liberation	4	30	Tissu ouvert	4	0
Caen	BOULEVARD DES BALADAS.1	bd Yves Guillou.3	viaduc de la Cavee	3	100	Tissu ouvert	4	-1
Caen	BOULEVARD DES BALADAS.2	bd Yves Guillou.2	bd des Baladas.1	3	100	Tissu ouvert	4	-1
Caen	BOULEVARD DU PETIT VALLERENT.1	bd des Baladas	bd Y Guillou	4	30	Tissu ouvert	4	0
Caen	BOULEVARD DU PETIT	bd des Baladas	bd petit Vallerent.1	3	100	Tissu ouvert	4	-1

	VALLERENT.2							
Caen	BOULEVARD DUNOIS.1	bd Andre Detolle	ave de la 1ere Armee Francaise	3	100	Tissu ouvert	3	0
Caen	BOULEVARD DUNOIS.2	ave de la 1ere Armee Francaise	bd Richemond	3	100	Tissu ouvert	3	0
Caen	BOULEVARD GENERAL VANIER.1	ave de Brest	echangeur Pierre Heuze	5	10	Tissu ouvert	5	0
Hérouville-Saint-Clair	BOULEVARD GENERAL VANIER.1	ave de Brest	echangeur Pierre Heuze	5	10	Tissu ouvert	5	0
Caen	BOULEVARD GENERAL VANIER.2	echangeur Pierre Heuze	ave de Brest	5	10	Tissu ouvert	5	0
Hérouville-Saint-Clair	BOULEVARD GENERAL VANIER.2	echangeur Pierre Heuze	ave de Brest	5	10	Tissu ouvert	5	0
Caen	BOULEVARD GEORGES POMPIDOU.1	rond point d'Ornano	ave charlemagne	4	30	Tissu ouvert	4	0
Bretteville-sur-Odon	BOULEVARD GEORGES POMPIDOU.2	ave Charlemagne	rue S.de Brazza	4	30	Tissu ouvert	4	0
Caen	BOULEVARD GEORGES POMPIDOU.2	ave Charlemagne	rue S.de Brazza	4	30	Tissu ouvert	4	0
Bretteville-sur-Odon	BOULEVARD GEORGES POMPIDOU.3	rue S.de Brazza	rue du Gal Moulin	4	30	Tissu ouvert	4	0
Caen	BOULEVARD GEORGES POMPIDOU.3	rue S.de Brazza	rue du Gal Moulin	4	30	Tissu ouvert	4	0

Carpiquet	BOULEVARD GEORGES POMPIDOU.3	rue S.de Brazza	rue du Gal Moulin	4	30	Tissu ouvert	4	0
Saint-Germain-la-Blanche-Herbe	BOULEVARD GEORGES POMPIDOU.3	rue S.de Brazza	rue du Gal Moulin	4	30	Tissu ouvert	4	0
Lisieux	Boulevard HERBERT FOURNET.1	Cf RD406	Cf Chemin de la brasserie	3	100	Tissu ouvert	3	0
Ouilly-le-Vicomte	Boulevard HERBERT FOURNET.1	Cf RD406	Cf Chemin de la brasserie	3	100	Tissu ouvert	3	0
Lisieux	Boulevard HERBERT FOURNET.2	Chemin de la brasserie	Allee de l'etoile	3	100	Tissu ouvert	3	0
Lisieux	Boulevard HERBERT FOURNET.3	Allee de l'etoile	Bd Oresme	3	100	Rue en U	3	0
Caen	BOULEVARD JEAN MOULIN.1	bd Richemond	echangeur Weygand	2	250	Tissu ouvert	2	0
Caen	BOULEVARD JEAN MOULIN.3	rue de la Girafe	bd Mal Juin	3	100	Tissu ouvert	3	0
Caen	BOULEVARD JEAN MOULIN:2	+Ô-«changeur Weygand	rue de la Girafe	3	100	Tissu ouvert	3	0
Caen	BOULEVARD LEROY	rond point demi- lune	bd Mal Lyautey	4	30	Tissu ouvert	4	0
Caen	BOULEVARD LOUIS BARTHOU	ave de Paris	ave de Rouen	4	30	Tissu ouvert	4	0
Mondeville	BOULEVARD LOUIS BARTHOU	ave de Paris	ave de Rouen	4	30	Tissu ouvert	4	0
Caen	BOULEVARD MARECHAL LECLERC	place Gambetta	rue de bernieres	4	30	Tissu ouvert	4	0
Caen	BOULEVARD	ave d'Harcourt	rue de Falaise	4	30	Tissu ouvert	4	0

	MARECHAL LYAUTEY							
Fleury-sur-Orne	BOULEVARD MARECHAL LYAUTEY	ave d'Harcourt	rue de Falaise	4	30	Tissu ouvert	4	0
Louvigny	BOULEVARD MARECHAL LYAUTEY	ave d'Harcourt	rue de Falaise	4	30	Tissu ouvert	4	0
Caen	BOULEVARD RAYMOND POINCARE.1	rue de Falaise	rue michel Lasne	4	30	Tissu ouvert	4	0
Cormelles-le-Royal	BOULEVARD RAYMOND POINCARE.1	rue de Falaise	rue michel Lasne	4	30	Tissu ouvert	4	0
Iffs	BOULEVARD RAYMOND POINCARE.1	rue de Falaise	rue michel Lasne	4	30	Tissu ouvert	4	0
Caen	BOULEVARD RAYMOND POINCARE.2	rue michel Lasne	bd Rethel	4	30	Tissu ouvert	4	0
Cormelles-le-Royal	BOULEVARD RAYMOND POINCARE.2	rue michel Lasne	bd Rethel	4	30	Tissu ouvert	4	0
Mondeville	BOULEVARD RAYMOND POINCARE.2	rue michel Lasne	bd Rethel	4	30	Tissu ouvert	4	0
Caen	BOULEVARD RICHEMOND	bd Jean Moulin	place Dunois	3	100	Tissu ouvert	3	0
Caen	BOULEVARD YVES GUILLOU.1	bd A.Detolle	rond point du Zenith	3	100	Tissu ouvert	3	0
Caen	BOULEVARD YVES GUILLOU.2	rond point du Zenith	bd Y. Guillou.3	3	100	Tissu ouvert	3	0
Caen	BOULEVARD YVES GUILLOU.3	bd Y. Guillou.2	bd du petit Vallerent	4	30	Tissu ouvert	3	1

Caen	BOULEVARD YVES GUILLOU.4	bd du petit Vallerent	ave A. Sorel	4	30	Tissu ouvert	3	1
Caen	BOULEVARD YVES GUILLOU.5	ave A. Sorel	bd A.Briand	3	100	Tissu ouvert	3	0
Mondeville	BRET. D513 - N814.01	RD 513	RD 513	3	100	Tissu ouvert	0	0
Mondeville	BRET. D513 - N814.02	D613	N814	3	100	Tissu ouvert	0	0
Caen	COURS GENERAL DE GAULLE.1	bd A.Briand	place Foch	3	100	Tissu ouvert	3	0
Caen	COURS GENERAL DE GAULLE.2	place Foch	pont Bir Hakeim	4	30	Tissu ouvert	4	0
Caen	COURS MONTALIVET	quai Hamelin	Limite Mondeville	4	30	Tissu ouvert	3	1
Mondeville	COURS MONTALIVET	quai Hamelin	Limite Mondeville	4	30	Tissu ouvert	3	1
Caen	ESPLANADE DE LA PAIX	rue du Gallion	rue Lecornu	4	30	Tissu ouvert	4	0
Caen	FOSSE SAINT JULIEN.1	rue de Geole	ave de Bagatelles	4	30	Rue en U	4	0
Caen	FOSSE SAINT JULIEN.2	ave de Bagatelles	place St Martin	4	30	Rue en U	4	0
Caen	PLACE BLOT	ave de Creully	rue Bosnieres	4	30	Tissu ouvert	4	0
Caen	PLACE DE LA DEMI LUNE	rue d'Auge	ave de Paris	4	30	Tissu ouvert	4	0
Mondeville	PLACE DE LA DEMI LUNE	rue d'Auge	ave de Paris	4	30	Tissu ouvert	4	0
Caen	PLACE DE L'ANCIENNE BOUCHERIE	rue de Bayeux	rue G. le Conquerant	3	100	Rue en U	3	0
Caen	PLACE	place St Sauveur	rue G. le Conquerant	4	30	Rue en U	3	1

	FONTETTE							
Caen	PLACE GAMBETTA	bd Bertrand	bd Mal Leclerc	4	30	Tissu ouvert	4	0
Caen	PLACE GUILLOUARD	ave A.Sorel	bd Bertrand	4	30	Tissu ouvert	4	0
Caen	PLACE MARECHAL FOCH	cours Gal de Gaulle	ave de Verdun	4	30	Tissu ouvert	4	0
Caen	PLACE SAINT MARTIN	rue St Manvieu	fosse St Julien	4	30	Rue en U	3	1
Caen	PLACE SAINT PIERRE	rue Saint Pierre	bd des Allies	3	100	Rue en U	4	-1
Caen	PONT ALEXANDRE STIRN	rd pt de l'Orne	cours Montalivet	3	100	Tissu ouvert	3	0
Caen	PONT CHURCHILL	quai de Juillet	quai Amiral Hamelin	5	10	Tissu ouvert	4	1
Caen	PONT DE BIR HAKEIM	promenade de Sevigne	quai E. Meslin	4	30	Tissu ouvert	4	0
Caen	PONT DE LA FONDERIE	quai de la Londe	quai Caffarelli	4	30	Tissu ouvert	4	0
Caen	PONT DE VAUCELLES	quai de juillet	rue de Vaucelles	3	100	Tissu ouvert	4	-1
Caen	PROMENADE CHARLES LAMUSSE	viaduc de la Cavee	bd Mal Lyautey	3	100	Tissu ouvert	3	0
Fleury-sur-Orne	PROMENADE CHARLES LAMUSSE	viaduc de la Cavee	bd Mal Lyautey	3	100	Tissu ouvert	3	0
Louvigny	PROMENADE CHARLES LAMUSSE	viaduc de la Cavee	bd Mal Lyautey	3	100	Tissu ouvert	3	0
Caen	PROMENADE DE	pont de Vaucelles	cours Gal de Gaulle	4	30	Tissu ouvert	4	0

	SEVIGNE							
Caen	QUAI AMIRAL HAMELIN.1	pont de Vaucelles	pont Churchill	4	30	Tissu ouvert	4	0
Caen	QUAI AMIRAL HAMELIN.2	pont Churchill	pont A.Stirn	4	30	Tissu ouvert	4	0
Caen	QUAI CAFFARELLI	pont de la Fonderie	oont de l'ecluse	4	30	Tissu ouvert	4	0
Caen	QUAI DE JUILLET	Pont Stirn	pont de Vaucelles	4	30	Tissu ouvert	4	0
Caen	QUAI E. MESLIN	pont Bir Hakeim	pont de Vaucelles	4	30	Tissu ouvert	4	0
Caen	QUAI VENDEUVRE.1	rd pt de l'Orne	rue des Carmes	4	30	Tissu ouvert	4	0
Caen	QUAI VENDEUVRE.2	rue des Carmes	bd des allies	4	30	Tissu ouvert	4	0
Lisieux	RD 164.01	PR 0.000	PR 1.308	4	30	Tissu ouvert	4	0
Saint-Désir	RD 164.01	PR 0.000	PR 1.308	4	30	Tissu ouvert	4	0
Caen	RD 177 RUE DE LA FOLIE.01	BD MARECHAL JUIN	RUE DE MALON	5	10	Tissu ouvert	0	0
Saint-Contest	RD 177 RUE DE LA FOLIE.01	BD MARECHAL JUIN	RUE DE MALON	5	10	Tissu ouvert	0	0
Bretteville-sur-Odon	RD 220.01	PR 0.000	PR 0.745	4	30	Tissu ouvert	4	0
Louvigny	RD 220.01	PR 0.000	PR 0.745	4	30	Tissu ouvert	4	0
Bretteville-sur-Odon	RD 220.02	PR 0.745	PR 1.112	3	100	Tissu ouvert	3	0
Colombelles	RD 226.04/RUE JEAN JAURES	PR 5.980 (cf D513)	PR 6.530	3	100	Tissu ouvert	2	0
Colombelles	RD 226.05/RUE JEAN JAURES	PR 6.530	PR 7.000	4	30	Tissu ouvert	3	1
Hérouville-Saint-Clair	RD 226.05/RUE JEAN JAURES	PR 6.530	PR 7.000	4	30	Tissu ouvert	3	1
Epron	RD 226B.01	PR 1.650 (Cf RD60)	PR 3.150	4	30	Tissu ouvert	4	0
Hérouville-Saint-Clair	RD 226B.01	PR 1.650 (Cf RD60)	PR 3.150	4	30	Tissu ouvert	4	0
Caen	ROND POINT	bd A. Detolle	ave Pompidou	3	100	Tissu ouvert	3	0

	D'ORNANO							
Caen	ROND POINT DU ZENITH	bd Y. Guillou	RD 405	3	100	Tissu ouvert	3	0
Caen	ROND POINT DUNOIS	bd Dunois	bd Richemond	4	30	Tissu ouvert	3	1
Bretteville-sur-Odon	ROUTE DE BRETAGNE.1	Limite Caen	Cf RD8	4	30	Tissu ouvert	4	0
Caen	ROUTE DE BRETAGNE.1	Limite Caen	Cf RD8	4	30	Tissu ouvert	4	0
Bretteville-sur-Odon	ROUTE DE BRETAGNE.2	RD8	RD14	4	30	Tissu ouvert	4	0
Caen	ROUTE DE BRETAGNE.2	RD8	RD14	4	30	Tissu ouvert	4	0
Louvigny	ROUTE DE BRETAGNE.2	RD8	RD14	4	30	Tissu ouvert	4	0
Bretteville-sur-Odon	ROUTE DE BRETAGNE.3	RD14	Peripherique	3	100	Tissu ouvert	4	-1
Louvigny	ROUTE DE BRETAGNE.3	RD14	Peripherique	3	100	Tissu ouvert	4	-1
Verson	ROUTE DE BRETAGNE.3	RD14	Peripherique	3	100	Tissu ouvert	4	-1
Lisieux	ROUTE DE LIVAROT	rue G.Pompidou	Echageur deviation Lisieux	4	30	Tissu ouvert	4	0
Saint-Désir	ROUTE DE LIVAROT	rue G.Pompidou	Echageur deviation Lisieux	4	30	Tissu ouvert	4	0
Saint-Martin-de-la-Lieue	ROUTE DE LIVAROT	rue G.Pompidou	Echageur deviation Lisieux	4	30	Tissu ouvert	4	0
Cormelles-le-Royal	ROUTE DE SOLIERS	rue de l'industrie	peripherique	4	30	Tissu ouvert	4	0
Ifs	ROUTE DE SOLIERS	rue de l'industrie	peripherique	4	30	Tissu ouvert	4	0
Caen	ROUTE DE TROUVILLE	Limite Mondeville	rond point Demi-Lune	4	30	Tissu ouvert	4	0

Mondeville	ROUTE DE TROUVILLE	Limite Mondeville	rond point Demi-Lune	4	30	Tissu ouvert	4	0
Caen	RUE ARMAND MARIE	bd Mal Lyautey	ave du Pere Ch.de Foucauld	4	30	Tissu ouvert	5	-1
Fleury-sur-Orne	RUE ARMAND MARIE	bd Mal Lyautey	ave du Pere Ch.de Foucauld	4	30	Tissu ouvert	5	-1
Ifs	RUE ARMAND MARIE	bd Mal Lyautey	ave du Pere Ch.de Foucauld	4	30	Tissu ouvert	5	-1
Caen	RUE B. D'AUREVILLY	rue St Nicolas	place du Canada	3	100	Rue en U	3	0
Caen	RUE BASSE:1	place Courtonne	rue de la Masse	4	30	Tissu ouvert	0	0
Caen	RUE BASSE:2	rue de la Masse	rue de la Rochelle	4	30	Tissu ouvert	0	0
Hérouville-Saint-Clair	RUE BASSE:2	rue de la Masse	rue de la Rochelle	4	30	Tissu ouvert	0	0
Mondeville	RUE BASSE:2	rue de la Masse	rue de la Rochelle	4	30	Tissu ouvert	0	0
Caen	RUE BERTAULD	place Fontette	rue St Manvieu	3	100	Rue en U	3	0
Caen	RUE BOSNIERES	place Blot	place de la Mare	3	100	Rue en U	3	0
Caen	RUE CAPONIERE.1	bd Andre Detolle	rue Ch.Leandre	4	30	Tissu ouvert	4	0
Caen	RUE CAPONIERE.2	rue Ch.Leandre	place Anc. Boucherie	3	100	Rue en U	3	0
Caen	RUE CLAUDE BLOCH	bd Henri Becquerel	rue du Prof Rousselot	5	10	Tissu ouvert	5	0
Epron	RUE CLAUDE BLOCH	bd Henri Becquerel	rue du Prof Rousselot	5	10	Tissu ouvert	5	0
Hérouville-Saint-Clair	RUE CLAUDE BLOCH	bd Henri Becquerel	rue du Prof Rousselot	5	10	Tissu ouvert	5	0
Caen	RUE CLAUDE CHAPPE	bd G.Pompidou	rue de Bayeux	5	10	Tissu ouvert	5	0
Lisieux	RUE D'ALENCON.1	Place Fournet	Place Fournet	3	100	Rue en U	3	0
Saint-Désir	RUE D'ALENCON.1	Place Fournet	Place Fournet	3	100	Rue en U	3	0

Lisieux	RUE D'ALENCON.2	Place Fournet	rue Gaudien	3	100	Rue en U	3	0
Saint-Désir	RUE D'ALENCON.2	Place Fournet	rue Gaudien	3	100	Rue en U	3	0
Caen	RUE D'AUGE.1	rue de Vaucelles	rue de la Gare	4	30	Tissu ouvert	3	1
Caen	RUE D'AUGE.2	place de la Gare	rue Grentheville	3	100	Rue en U	3	0
Caen	RUE D'AUGE.3	rue de Grentheville	rue des Muets	3	100	Rue en U	3	0
Caen	RUE D'AUGE.4	rue de Muets	place Demi-lune	3	100	Rue en U	3	0
Caen	RUE DE BAYEUX.1	rue Gal Moulin	bd Detolle	4	30	Tissu ouvert	4	0
Caen	RUE DE BAYEUX.2	bd Detolle	rue Damozane	4	30	Tissu ouvert	4	0
Caen	RUE DE BAYEUX.3	rue Damozane	rue Bicoquet	4	30	Rue en U	4	0
Caen	RUE DE BAYEUX.4	rue Bicoquet	place Ancienne Boucherie	3	100	Rue en U	3	0
Caen Saint-Germain-la-Blanche-Herbe	RUE DE BEAULIEU	rue de Beaulieu	rue du Gal Moulin	4	30	Tissu ouvert	5	-1
Caen	RUE DE BERNIERES.1	bd Mal Leclerc	ave du 6 Juin	3	100	Rue en U	4	-1
Caen	RUE DE BERNIERES.2	ave du 6 Juin	place Courtonne	4	30	Rue en U	4	0
Caen	RUE DE CAEN	bd de l'Aviation	Peripherique	4	30	Tissu ouvert	3	1
Cormelles-le-Royal	RUE DE CAEN	bd de l'Aviation	Peripherique	4	30	Tissu ouvert	3	1
Ifs	RUE DE CAEN	bd de l'Aviation	Peripherique	4	30	Tissu ouvert	3	1
Caen	RUE DE FALAISE.1	rue de Vaucelles	bd Leroy	3	100	Rue en U	3	0
Caen	RUE DE FALAISE.2	bd Leroy	rue des freres Boutrois	3	100	Rue en U	3	0
Caen	RUE DE FALAISE.3	rue des freres Boutrois	bd de l'Aviation	4	30	Tissu ouvert	4	0
Ifs	RUE DE	rue des freres	bd de l'Aviation	4	30	Tissu ouvert	4	0

	FALAISE.3	Boutrois						
Caen	RUE DE GEOLE	rue du Gallion	rue Saint Pierre	4	30	Tissu ouvert	3	1
Caen	RUE DE LA DELIVRANDE.1	ave N. Copernic	rue de Bruxelles	4	30	Tissu ouvert	3	1
Caen	RUE DE LA DELIVRANDE.2	rue de Bruxelles	rue d'Edimbourg	4	30	Tissu ouvert	4	0
Caen	RUE DE LA DELIVRANDE.3	rue d'Edimbourg	rue de Lebisey	4	30	Tissu ouvert	4	0
Caen	RUE DE LA DELIVRANDE.4	rue de Lebisey	rue de la Pigaciere	3	100	Rue en U	3	0
Caen	RUE DE LA GARE	pont Churchill	rue d'Auge	2	250	Rue en U	4	-2
Giberville	RUE DE LA GARE	Rue de la gare	D675	4	30	Tissu ouvert	4	0
Caen	RUE DE LA GUERINIERE.1	bd R.Poincare	rue Lamartine	4	30	Tissu ouvert	4	0
Cormelles-le-Royal	RUE DE LA GUERINIERE.1	bd R.Poincare	rue Lamartine	4	30	Tissu ouvert	4	0
Ifs	RUE DE LA GUERINIERE.1	bd R.Poincare	rue Lamartine	4	30	Tissu ouvert	4	0
Caen	RUE DE LA GUERINIERE.2	rue Lamartine	bd de la Charite	5	10	Tissu ouvert	4	1
Cormelles-le-Royal	RUE DE LA GUERINIERE.2	rue Lamartine	bd de la Charite	5	10	Tissu ouvert	4	1
Caen	RUE DE LA HACHE	ave clemenceau	bd Gal Vanier	4	30	Tissu ouvert	5	-1
Hérouville-Saint-Clair	RUE DE LA HACHE	ave clemenceau	bd Gal Vanier	4	30	Tissu ouvert	5	-1
Colombelles	RUE DE LA LIBERTE	Giratoire D513	rue Pasteur	4	30	Tissu ouvert	4	0
Giberville	RUE DE LA LIBERTE	Giratoire D513	rue Pasteur	4	30	Tissu ouvert	4	0
Caen	RUE DE LA PIGACIERE	rue de la Delivrante	place Saint Gilles	3	100	Rue en U	3	0
Caen	RUE DE	rue Caponiere	rue du Carel	4	30	Rue en U	3	1

	L'ABBATIALE							
Caen	RUE DE L'AVIATION	ave du Pere Ch. de Foucault	rue de Falaise	4	30	Tissu ouvert	4	0
Ifs	RUE DE L'AVIATION	ave du Pere Ch. de Foucault	rue de Falaise	4	30	Tissu ouvert	4	0
Caen	RUE DE LEBISEY.1	ave N.Copernic	bd de Brest	4	30	Tissu ouvert	4	0
Hérouville-Saint-Clair	RUE DE LEBISEY.1	ave N.Copernic	bd de Brest	4	30	Tissu ouvert	4	0
Caen	RUE DE LEBISEY.2	bd de Brest	rue E. Desbiot	4	30	Tissu ouvert	4	0
Caen	RUE DE LEBISEY.3	rue E. Desbiot	rue E. Desbiot	4	30	Tissu ouvert	5	-1
Caen	RUE DE LEBISEY.4	rue E. Desbiot	rue d'Herouville	4	30	Tissu ouvert	4	0
Caen	RUE DE L'ORATOIRE	rue St Jean	rue Melingue	4	30	Rue en U	3	1
Lisieux	RUE DE PARIS.1	Route de Paris	Cf chemin de Lourdes	3	100	Tissu ouvert	4	-1
Lisieux	RUE DE PARIS.2	chemin de Lourdes	Bd J.D'ARC	3	100	Tissu ouvert	4	-1
Caen	RUE DE ROSEL	place Dunois	ave Amiral Mountbatten	4	30	Tissu ouvert	4	0
Caen	RUE DE TOURAINE.01	BD D'AUTHIE	RUE DU CHEMIN VERT	4	30	Tissu ouvert	0	0
Caen	RUE DE VAUCELLES	pont de Vaucelles	rue d'Auge	3	100	Rue en U	3	0
Caen	RUE DES CARMES	ave du 6 Juin	quai Vendeuvre	4	30	Rue en U	4	0
Caen	RUE DES ECOLES	limite Caen	place du commerce	4	30	Tissu ouvert	4	0
Cormelles-le-Royal	RUE DES ECOLES	limite Caen	place du commerce	4	30	Tissu ouvert	4	0
Caen	RUE D'ISIGNY	Rue de Beaulieu	ave du President Coty	4	30	Tissu ouvert	4	0
Cormelles-le-Royal	RUE DU CALVAIRE	place du commerce	rue de l'industrie	4	30	Tissu ouvert	4	0
Caen	RUE DU CAREL	rue de l'Abbatiale	ave Albert Sorel	5	10	Tissu ouvert	5	0
Caen	RUE DU CHEMIN VERT.1	echangeur chemin vert	rue du President Coty	4	30	Tissu ouvert	4	0

Saint-Contest	RUE DU CHEMIN VERT.1	echangeur chemin vert	rue du President Coty	4	30	Tissu ouvert	4	0
Caen	RUE DU CHEMIN VERT.2	rue du President Coty	bd Dunois	4	30	Tissu ouvert	4	0
Bretteville-sur-Odon	RUE DU GAL MOULIN	bd G.Pompidou	rue de Bayeux	3	100	Rue en U	3	0
Caen	RUE DU GAL MOULIN	bd G.Pompidou	rue de Bayeux	3	100	Rue en U	3	0
Carpiquet	RUE DU GAL MOULIN	bd G.Pompidou	rue de Bayeux	3	100	Rue en U	3	0
Saint-Germain-la-Blanche-Herbe	RUE DU GAL MOULIN	bd G.Pompidou	rue de Bayeux	3	100	Rue en U	3	0
Caen	RUE DU GALLION	espl de la Paix	place de la Mare	3	100	Rue en U	3	0
Caen	RUE DU HAVRE	rue Saint Jean	ave du 6 Juin	4	30	Rue en U	4	0
Caen	RUE DU PROFESSEUR ROUSSELOT	rue Claude Bloch	ave du Prof Morice	5	10	Tissu ouvert	5	0
Hérouville-Saint-Clair	RUE DU PROFESSEUR ROUSSELOT	rue Claude Bloch	ave du Prof Morice	5	10	Tissu ouvert	5	0
Caen	RUE DU VAUGUEUX	ave de la Liberation	rue de la Pigaciere	3	100	Rue en U	3	0
Caen	RUE EMMANUEL DESBIOT	rue Lebisey	rue Lebisey	5	10	Tissu ouvert	5	0
Lisieux	RUE FOURNET	rue Gaudien	Rue G. Pompidou	4	30	Tissu ouvert	4	0
Saint-Désir	RUE FOURNET	rue Gaudien	Rue G. Pompidou	4	30	Tissu ouvert	4	0
Caen	RUE G. LE CONQUERANT	place de l'Ancienne Boucherie	place Fontette	3	100	Rue en U	3	0
Lisieux	Rue HENRY CHERON.1	Ave du 6 Juin	Rue des Mathurins	3	100	Rue en U	3	0
Lisieux	Rue HENRY CHERON.2	Rue des Mathurins	Rue Pont Mortain	3	100	Rue en U	3	0

Lisieux	Rue HENRY CHERON.3	Rue Pont Mortain	Rue A.Briand	3	100	Rue en U	3	0
Lisieux	Rue HENRY CHERON.4	Rue A.Briand	Rue J. d'Arc	3	100	Rue en U	3	0
Caen	RUE J .B. COLBERT	bd Weygand	bd Weygand	4	30	Tissu ouvert	4	0
Caen	RUE LECORNU	rue de la Pigaciere	esplanade de la Paix	4	30	Tissu ouvert	4	0
Caen	RUE MARTHE LE ROCHOIS	rue Melingue	bd Mal Leclerc	4	30	Tissu ouvert	5	-1
Caen	RUE MONTOIR POISSONNERIE	rue de la Liberation	ave de Geole	4	30	Tissu ouvert	4	0
Caen	RUE NICOLAS ORESME	bd G.pompidou	rue Gal Moulin	4	30	Tissu ouvert	5	-1
Démouville	RUE PASTEUR	rue de la Liberte	rue de la gare	4	30	Tissu ouvert	4	0
Giberville	RUE PASTEUR	rue de la Liberte	rue de la gare	4	30	Tissu ouvert	4	0
Caen	RUE PRESIDENT COTY	rue du chemin vert	rue d'Authie	4	30	Tissu ouvert	4	0
Caen	RUE PROFESSEUR JOSEPH ROUSSELOT.01	AVE PROF A MORICE	ALLEE DES BAMBINS	4	30	Tissu ouvert	4	0
Caen	RUE SADI CARNOT	bd Mal Leclerc	cours Gal de Gaulle	4	30	Rue en U	4	0
Caen	RUE SAINT JEAN.1	pont de Vaucelles	rue du Havre	3	100	Rue en U	3	0
Caen	RUE SAINT JEAN.2	rue du Havre	rue de Bernières	3	100	Rue en U	3	0
Caen	RUE SAINT JEAN.3	rue de Bernieres	place St Pierre	3	100	Rue en U	3	0
Caen	RUE SAINT MICHEL	pont Bir Hakeim	rue de Vaucelles	4	30	Tissu ouvert	4	0
Caen	RUE ST MANVIEU	rue Bertauld	place St Martin	3	100	Rue en U	3	0

Envoyé en préfecture le 08/11/2024

Reçu en préfecture le 08/11/2024

Publié le



ID : 014-241400415-20241105-A005_051124-AR

Caen	RUE XAVIER DE ST POL	place de la mare	fosse st julien	4	30	Tissu ouvert	4	0
Caen	VIADUC DE LA CAVEE	bd des Baladas	prom Charles Lamusse	3	100	Tissu ouvert	3	0
Fleury-sur-Orne	VIADUC DE LA CAVEE	bd des Baladas	prom Charles Lamusse	3	100	Tissu ouvert	3	0
Louvigny	VIADUC DE LA CAVEE	bd des Baladas	prom Charles Lamusse	3	100	Tissu ouvert	3	0

COMMUNE	NOM TRONCON	DEBUTANT	FINISSANT	CATEGORIE 2023	LARGEUR	TISSU	CATEGORIE 2017	ECART
VOIES FERRÉES								
Beuillers	3721-2	Limite de département	Lisieux (bif. 390000)	4	30	Tissu ouvert	2	2
Courtonne-la-Meurdrac								
Courtonne-les-Deux-Eglises								
Glos								
Lisieux								
Lisieux	3725	Lisieux (bif. 390000)	Lisieux (BV)	4	30	Tissu ouvert	3	1
Lisieux	3726-1	Lisieux (BV)	Fin de limitation de vitesse 140	4	30	Tissu ouvert	3	1
Saint-Désir								
Saint-Désir	3726-2	Début de limitation de vitesse 150	Entrée tunnel La Motte	4	30	Tissu ouvert	3	1
Saint-Pierre-des-Ifs								
Saint-Pierre-des-Ifs	3726-3	Entrée tunnel La Motte	Sortie tunnel La Motte	Non classé	-	-	3	3
Les Monceaux								
La Houblonnière								
La Houblonnière	3726-4	Sortie tunnel La	Fin de limitation de	4	30	Tissu ouvert	3	1

Mezidon Vallée d'Auge		Motte	vitesse 150					
Mezidon Vallée d'Auge	3726-5	Début de limitation de vitesse 200	MEZIDON VALLEE D'AUGE (bif. 366311)	4	30	Tissu ouvert	3	1
Mezidon Vallée d'Auge	3727	MEZIDON VALLEE D'AUGE (bif. 366311)	MEZIDON VALLEE D'AUGE (rac. 430000)	4	30	Tissu ouvert	2	2
Valambray	3732	MEZIDON VALLEE D'AUGE (rac. 430000)	CAEN (BV)	4	30	Tissu ouvert	2	2
Caen								
Bellengreville								
Cagny								
Cesny-aux-Vignes								
Frenouville								
Grentheville								
Mezidon Vallée d'Auge								
Mondeville								
Moult-Chicheboville								
Ouezy								
Vimont								
Caen	3746-1	CAEN (BV)	Fin de limitation de	4	30	Tissu ouvert	Non classé	Classé

Bretteville-sur-Odon			vitesse 140					
Carpiquet								
Carpiquet	3746-2	Début de limitation de vitesse 160	LISON (BV)	4	30	Tissu ouvert	Non classé	Classé
Rots								
Saint-Manvieu-Norrey								
Thue et Mue								
Audrieu								
Chouain								
Condé-sur-Seulles								
Nonant								
Saint-Martin-des-Entrées								
Bayeux								
Saint-Loup-Hors								
Ranchy								
Campigny								
Cottun								
Crouay								

Envoyé en préfecture le 08/11/2024

Reçu en préfecture le 08/11/2024

Publié le



ID : 014-241400415-20241105-A005_051124-AR

Le Breuil-en-Bessin								
Saon								
Le Molay-Littry								
Saint-Martin-de-Blagny								
Tournières								
Sainte-Marguerite d'Elle								
Cartigny-L'Épinay								
Lison								