TYPOLOGIE DES HAMEAUX

ETUDE AGRICOLE

Communauté de Communes
de Montbazens
2015-2016

AGRICULTURES
& TERRITOIRES
CHAMBRE D'AGRICULTURE
AVEYRON

COMMUNE DE
BRANDONNET

Service Aménagement
& Environnement
2016

Siège social
Carrefour de l'Agriculture
12026 Rodez cedex 9
Tel : 05 65 73 79 00
Fax : 05 65 73 78 00
accueil@aveyron.chambagri.fr

"LA VIDALIE"

BRANDONNET

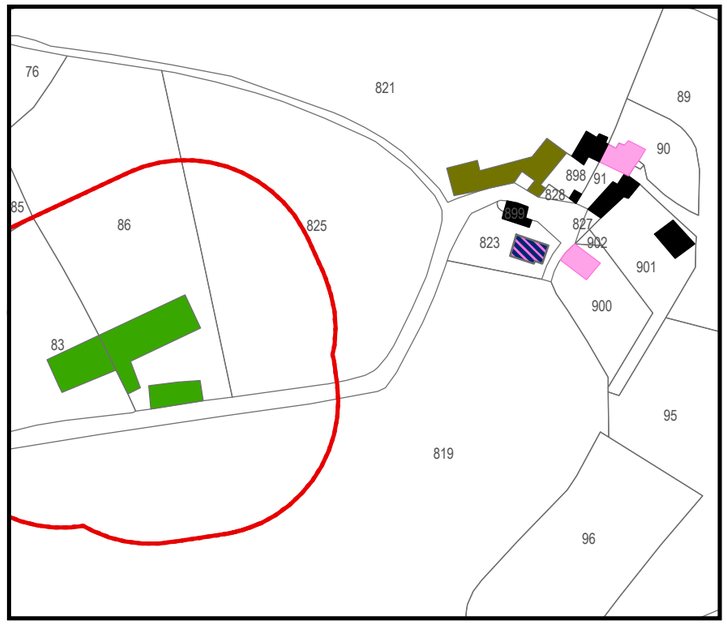

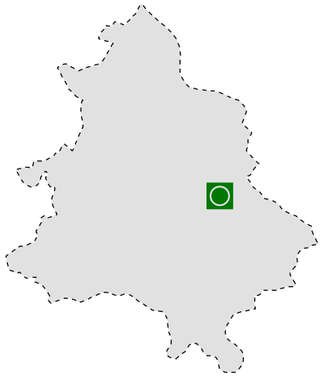

0 100 Mètres

"LA POURCELIE"

BRANDONNET

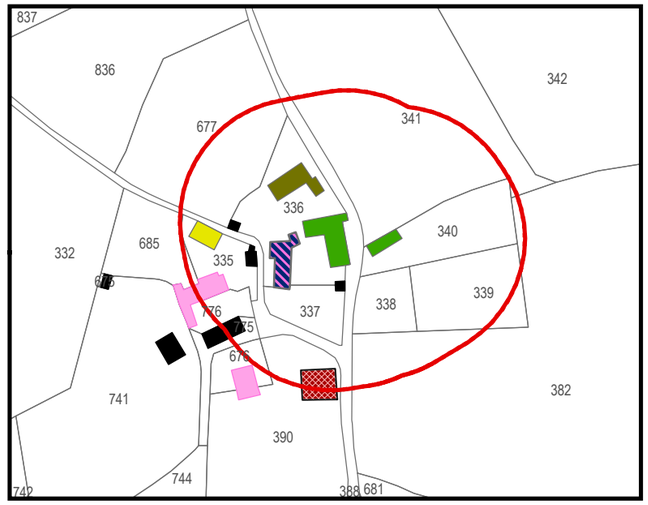

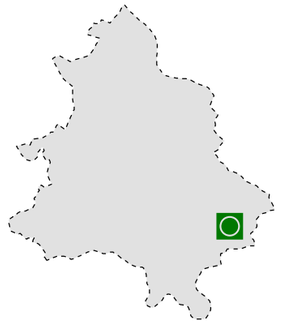

0 100 Mètres

> HAMEAU AGRICOLE

ETUDE AGRICOLE

Communauté de Communes
de Montbazens
BRANDONNET
2015 - 2016

Sources : *Cadastre ; IGN Ortho 2013 ; CA12*
Réalisation : *CM ; CA12 ; 24 mai 2016*

N

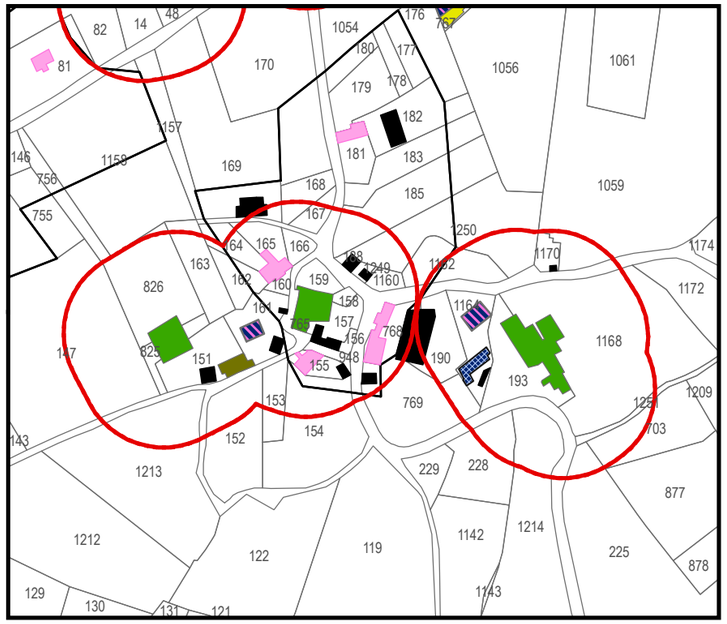

"LOUDE"

BRANDONNET

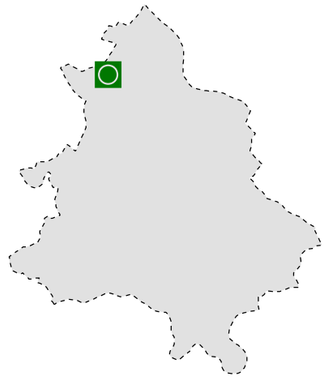

0 100 Mètres

> HAMEAU MIXTE À DOMINANTE AGRICOLE

ETUDE AGRICOLE

Communauté de Communes de Montbazens

BRANDONNET

2015 - 2016

Sources : *Cadastre ; IGN Ortho 2013 ; CA12*
Réalisation : *CM ; CA12 ; 24 mai 2016*

N

"BRANDONNEDEL"

BRANDONNET

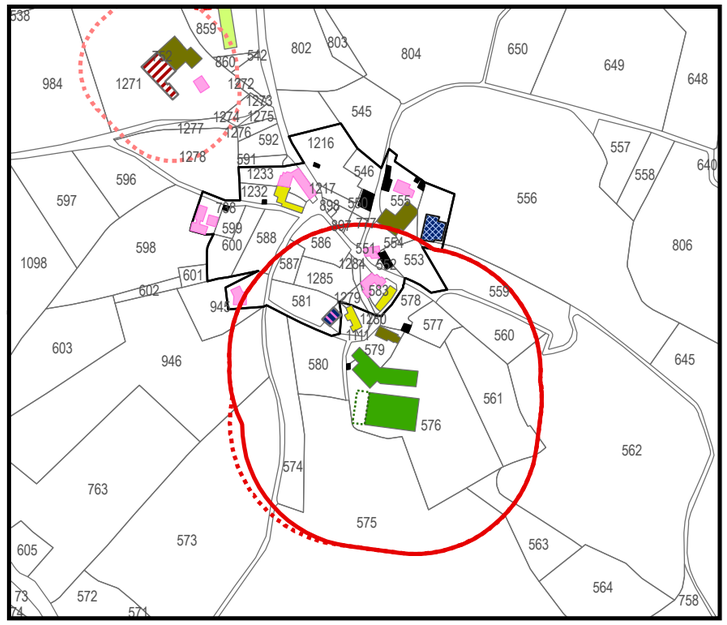



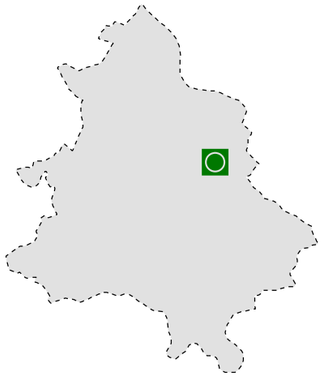

0 100 Mètres

"PARGAZAN"

BRANDONNET

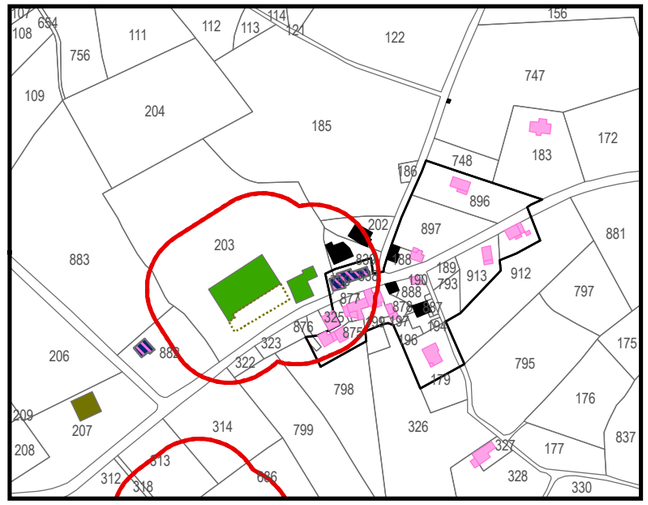

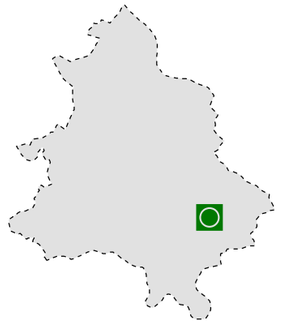

0 100 Mètres

> HAMEAU MIXTE À DOMINANTE NON-AGRICOLE

ETUDE AGRICOLE

Communauté de Communes de Montbazens

BRANDONNET

2015 - 2016

Sources : *Cadastre ; IGN Ortho 2013 ; CA12*
Réalisation : *CM ; CA12 ; 24 mai 2016*

N

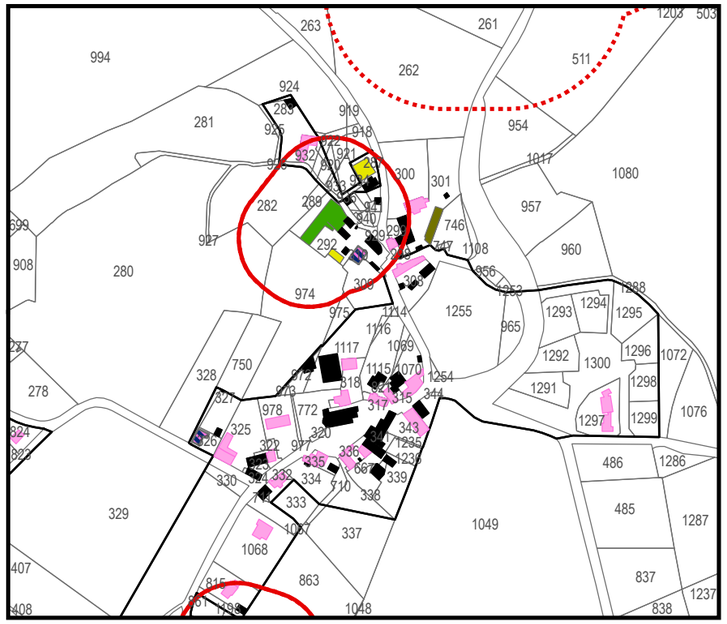

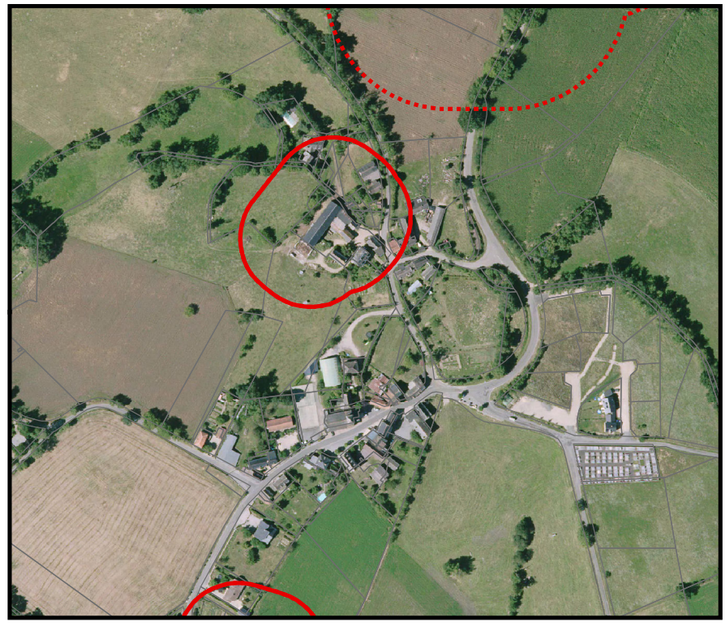

"BRANDONNET"

BRANDONNET

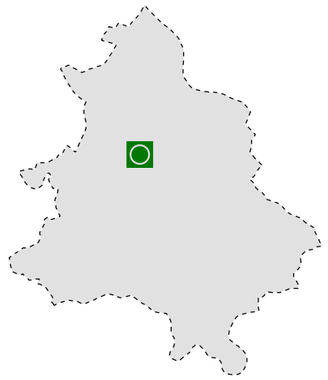

0 100 Mètres

> HAMEAU MIXTE À DOMINANTE NON-AGRICOLE

ETUDE AGRICOLE

Communauté de Communes de Montbazens

BRANDONNET

2015 - 2016

Sources : *Cadastre ; IGN Ortho 2013 ; CA12*
Réalisation : *CM ; CA12 ; 24 mai 2016*

N

"LA GINESTE"

BRANDONNET

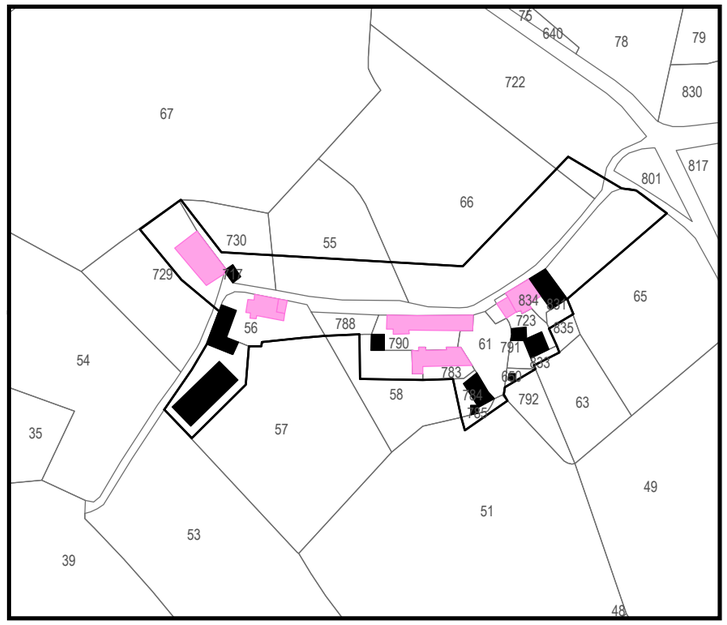

0 100 Mètres

"LA VIALADE"

BRANDONNET

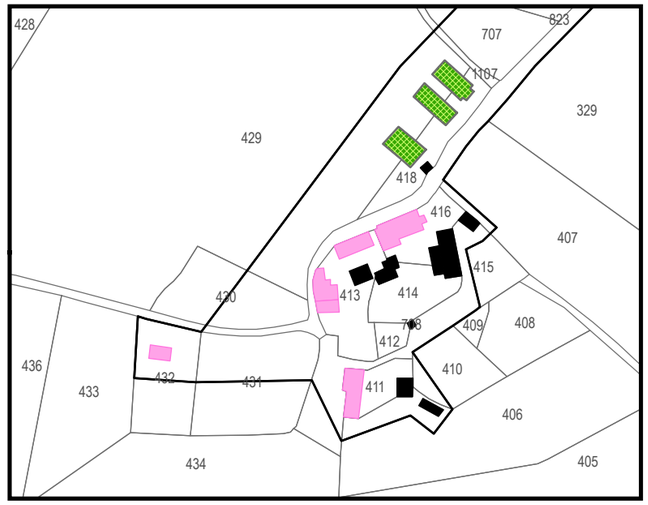

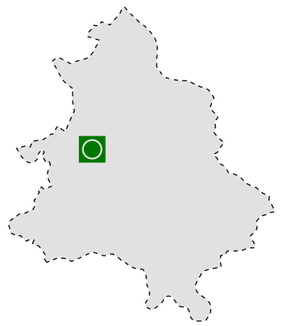

0 100 Mètres

> HAMEAU OU L'ACTIVITÉ D'ÉLEVAGE EST INEXISTANTE

ETUDE AGRICOLE

Communauté de Communes de Montbazens

BRANDONNET

2015 - 2016

Sources : *Cadastre ; IGN Ortho 2013 ; CA12*
Réalisation : *CM ; CA12 ; 24 mai 2016*

N

TYPOLOGIE DES HAMEAUX

ETUDE AGRICOLE

Communauté de Communes
de Montbazens
2015-2016

AGRICULTURES
& TERRITOIRES
CHAMBRE D'AGRICULTURE
AVEYRON

COMMUNE DE
COMPOLIBAT

Service Aménagement
& Environnement
2016

Siège social
Carrefour de l'Agriculture
12026 Rodez cedex 9
Tel : 05 65 73 79 00
Fax : 05 65 73 78 00
accueil@aveyron.chambagri.fr

"LA ROQUE"

COMPOLIBAT

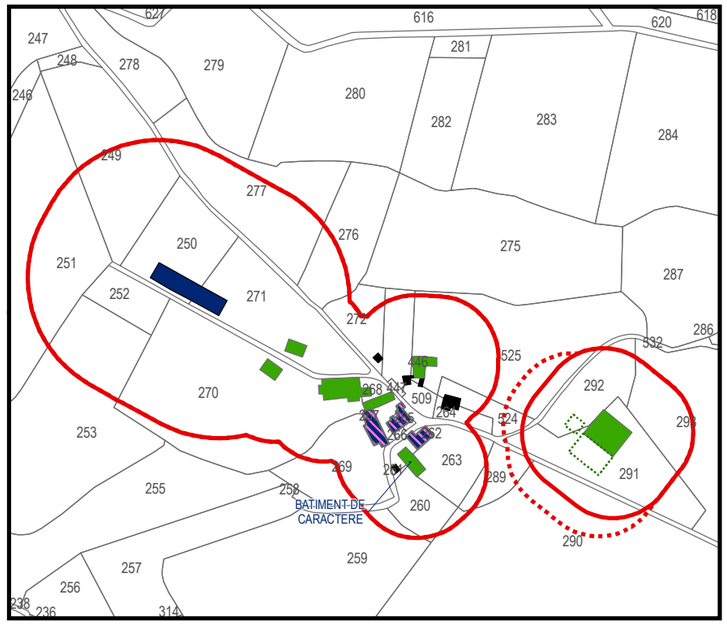

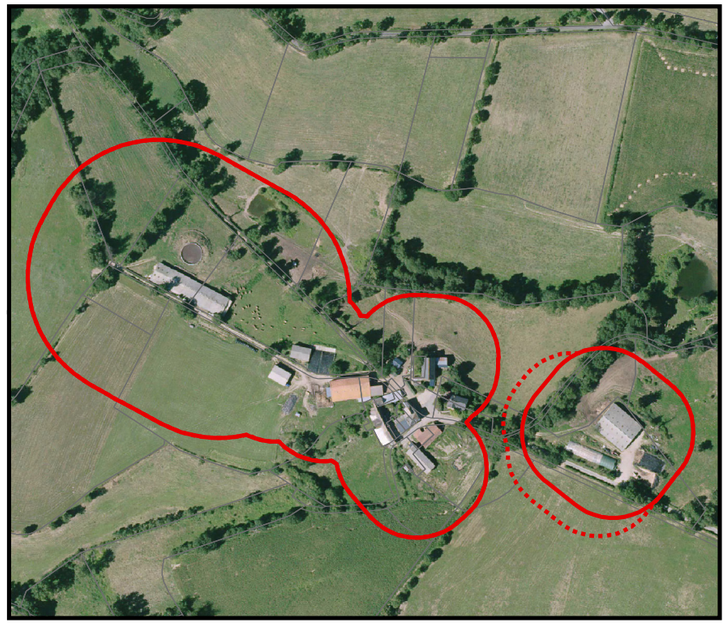

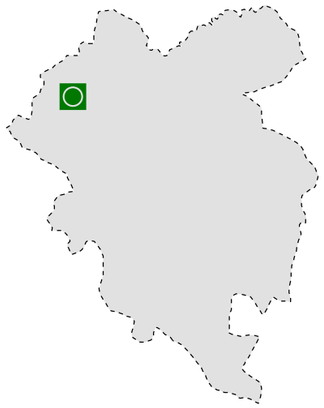

0 100 Mètres

"LE BOUSQUET"

COMPOLIBAT

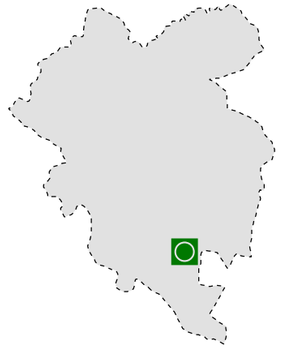

0 100 Mètres

> HAMEAU AGRICOLE

ETUDE AGRICOLE

Communauté de Communes de Montbazens

COMPOLIBAT

2015 - 2016

Sources : *Cadastre ; IGN Ortho 2013 ; CA12*
Réalisation : *CM ; CA12 ; 24 mai 2016*

N

"LACOUT"

COMPOLIBAT

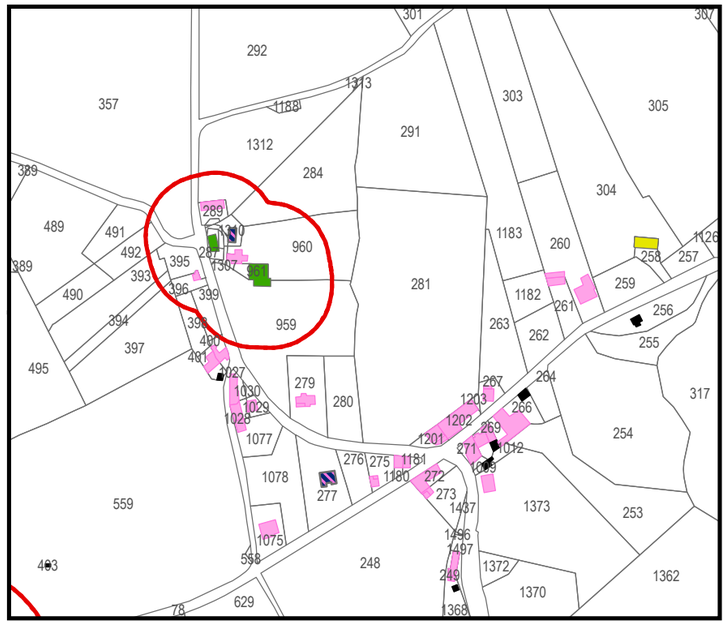



0 100 Mètres

"JAUX"

COMPOLIBAT

0 100 Mètres

> HAMEAU MIXTE A DOMINANTE NON-AGRICOLE

ETUDE AGRICOLE

Communauté de Communes de Montbazens

COMPOLIBAT

2015 - 2016

Sources : *Cadastre ; IGN Ortho 2013 ; CA12*
Réalisation : *CM ; CA12 ; 24 mai 2016*

N

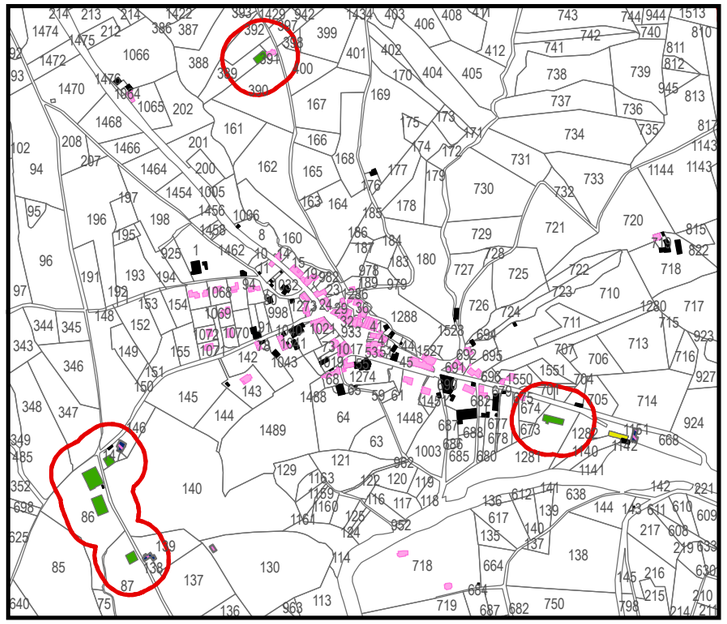

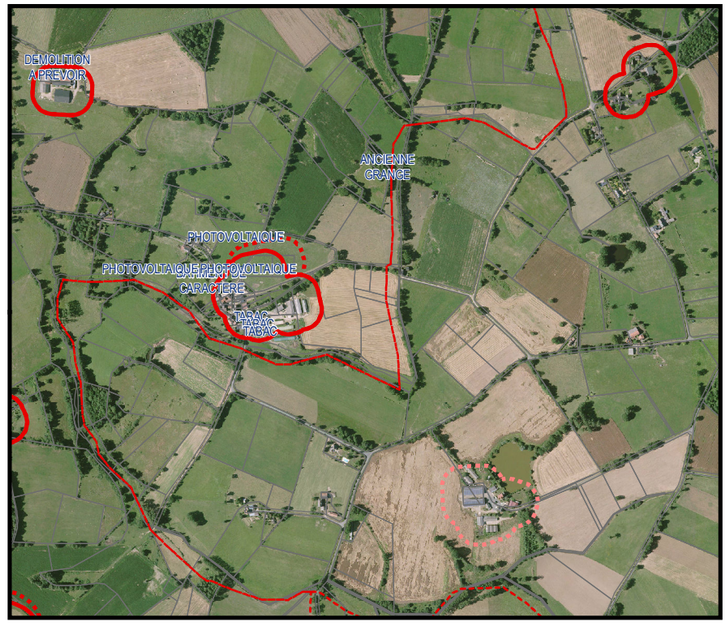

"COMPOLIBAT"

COMPOLIBAT

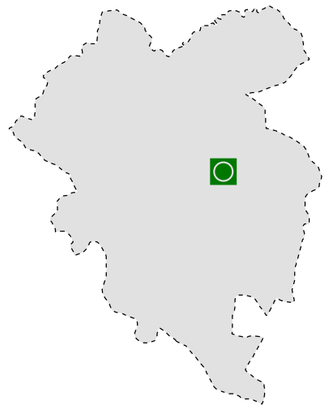

0 100 Mètres

> HAMEAU MIXTE À DOMINANTE NON-AGRICOLE

ETUDE AGRICOLE

Communauté de Communes de Montbazens

COMPOLIBAT

2015 - 2016

Sources : *Cadastre ; IGN Ortho 2013 ; CA12*
Réalisation : *CM ; CA12 ; 24 mai 2016*

N

"LE CAMBON"

COMPOLIBAT

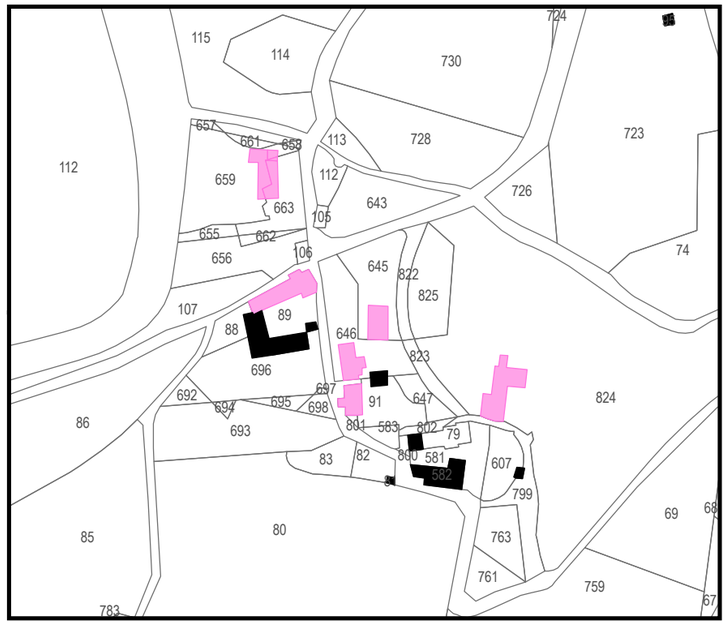

0 100 Mètres

"LA BATUDE"

COMPOLIBAT

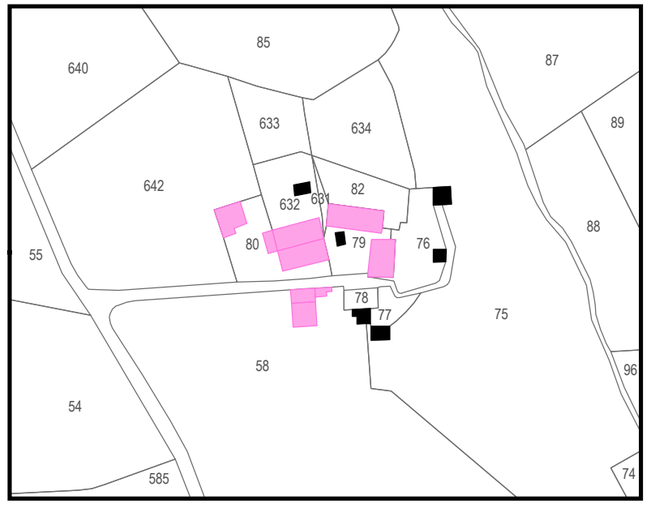

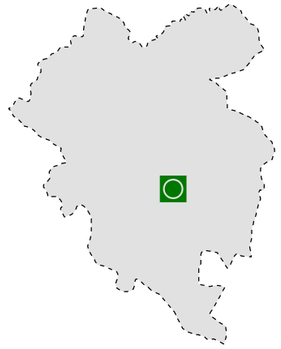

0 100 Mètres

> HAMEAU OU L'ACTIVITÉ D'ÉLEVAGE EST INEXISTANTE

ETUDE AGRICOLE

Communauté de Communes de Montbazens

COMPOLIBAT

2015 - 2016

Sources : *Cadastre ; IGN Ortho 2013 ; CA12*
Réalisation : *CM ; CA12 ; 24 mai 2016*

N

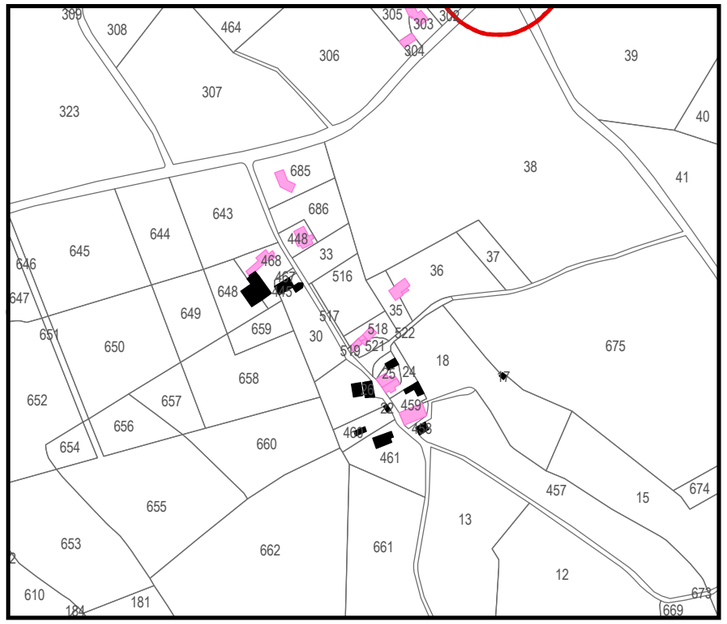

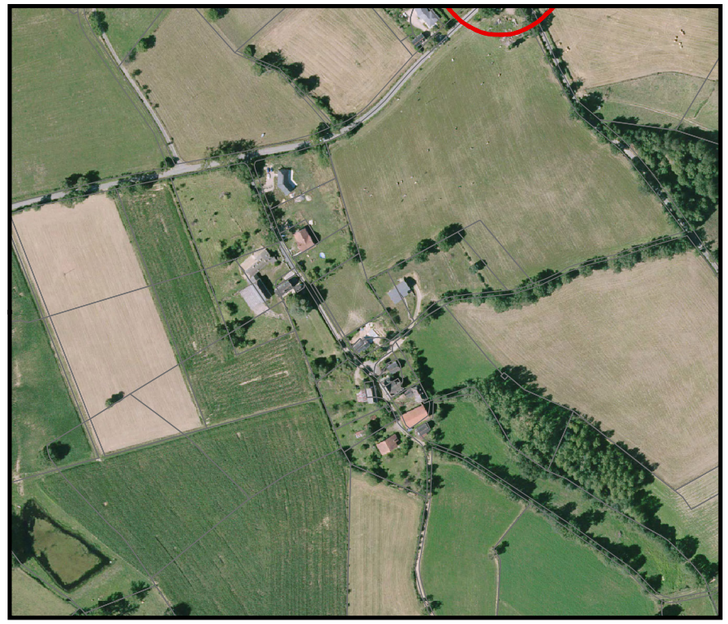

"LA BONÉLIE"

COMPOLIBAT

0 100 Mètres

> HAMEAU OU L'ACTIVITÉ D'ÉLEVAGE EST INEXISTANTE

ETUDE AGRICOLE

Communauté de Communes de Montbazens

COMPOLIBAT

2015 - 2016

Sources : *Cadastre ; IGN Ortho 2013 ; CA12*
Réalisation : *CM ; CA12 ; 24 mai 2016*

N

TYPOLOGIE DES HAMEAUX

ETUDE AGRICOLE

Communauté de Communes
de Montbazens
2015-2016

AGRICULTURES
& TERRITOIRES
CHAMBRE D'AGRICULTURE
AVEYRON

COMMUNE DE DRULHE

Service Aménagement
& Environnement
2016

Siège social
Carrefour de l'Agriculture
12026 Rodez cedex 9
Tel : 05 65 73 79 00
Fax : 05 65 73 78 00
accueil@aveyron.chambagri.fr

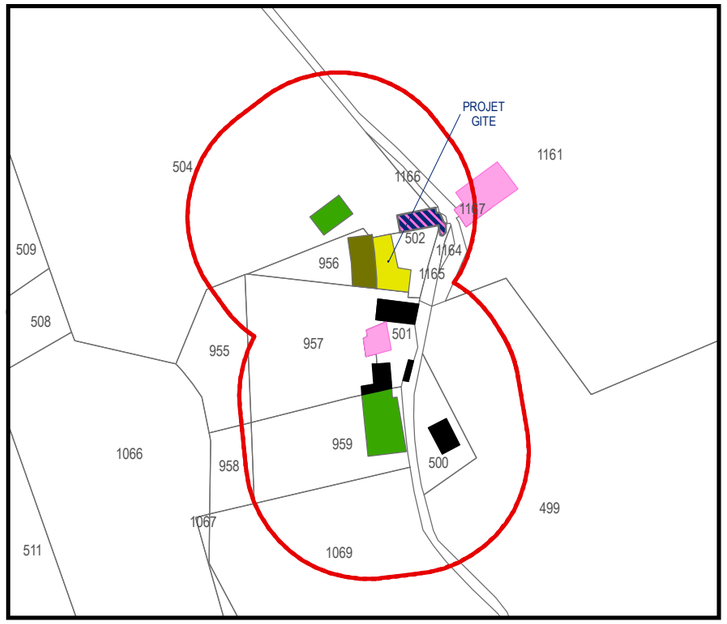

"LA CABANIE"

DRULHE

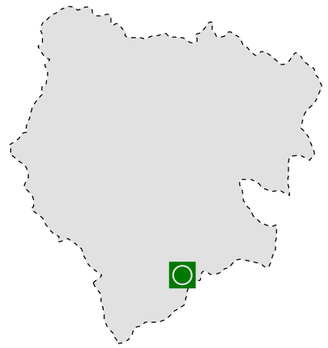

0 100 Mètres

> HAMEAU AGRICOLE

ETUDE AGRICOLE

Communauté de Communes
de Montbazens
DRULHE
2015 - 2016

Sources : *Cadastre ; IGN Ortho 2013 ; CA12*
Réalisation : *CM ; CA12 ; 24 mai 2016*

N

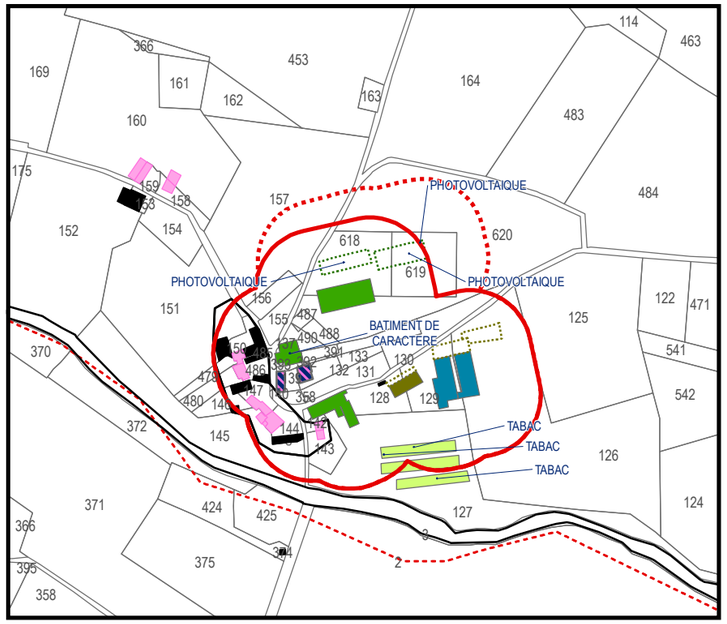

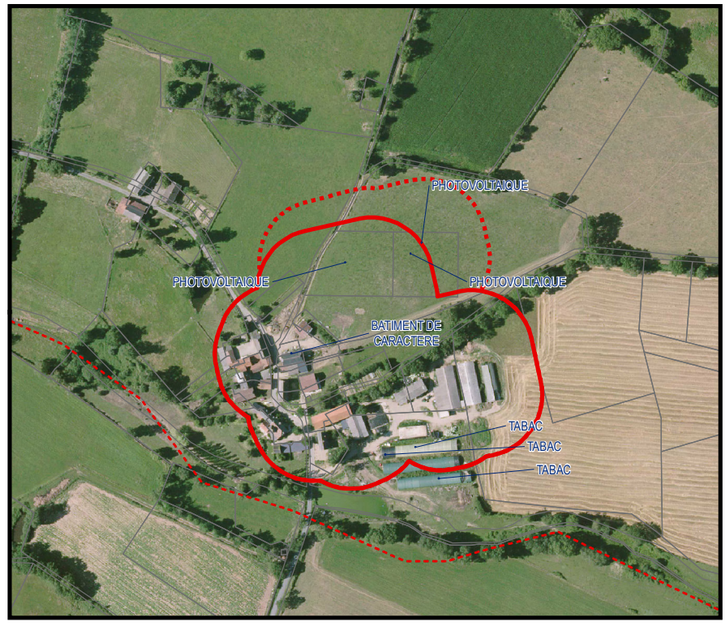

"LA GRAUDIE"

DRULHE

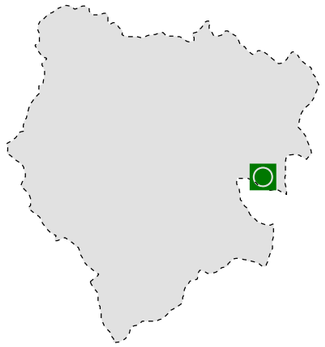

0 100 Mètres

> HAMEAU MIXTE À DOMINANTE AGRICOLE___

ETUDE AGRICOLE

Communauté de Communes de Montbazens

DRULHE

2015 - 2016

Sources : *Cadastre ; IGN Ortho 2013 ; CA12*
Réalisation : *CM ; CA12 ; 24 mai 2016*

N

"DRULHE"

DRULHE

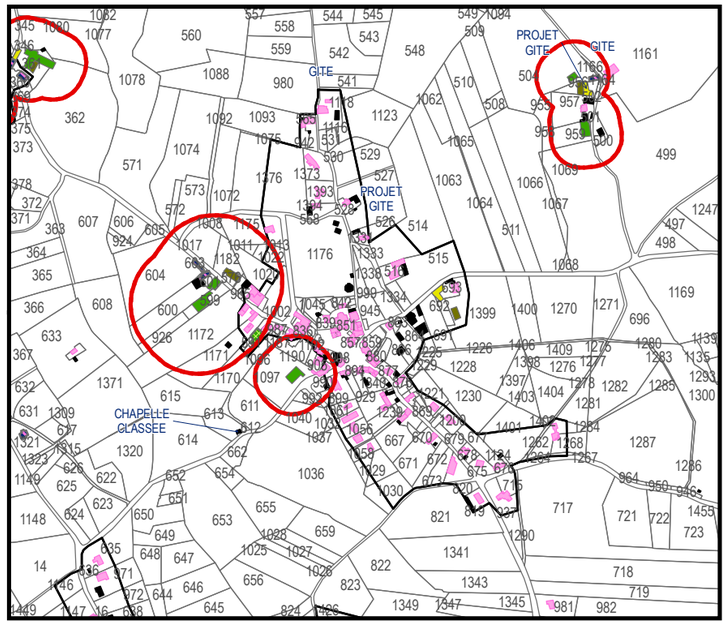

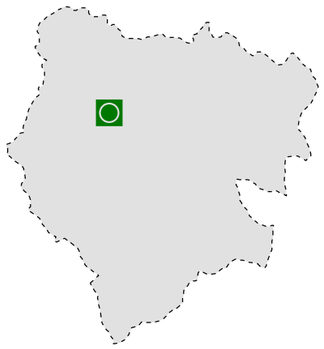

0 100 Mètres

"LA SARROUQUIE"

DRULHE

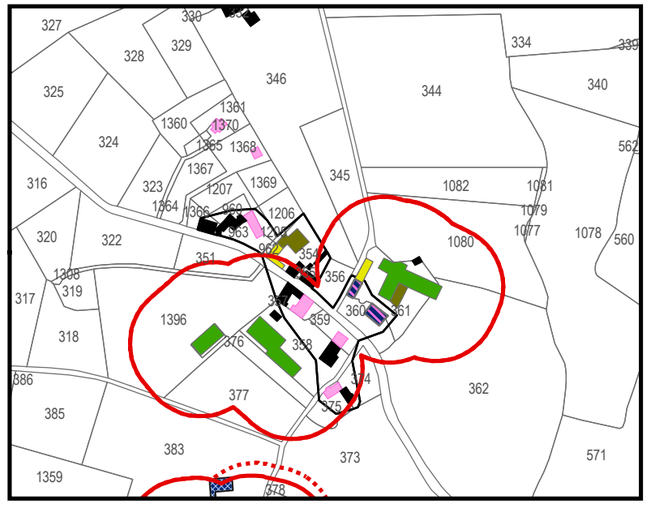

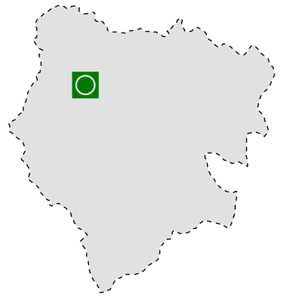

0 100 Mètres

> HAMEAU MIXTE À DOMINANTE NON-AGRICOLE

ETUDE AGRICOLE

Communauté de Communes de Montbazens

DRULHE

2015 - 2016

Sources : *Cadastre ; IGN Ortho 2013 ; CA12*
Réalisation : *CM ; CA12 ; 24 mai 2016*

N

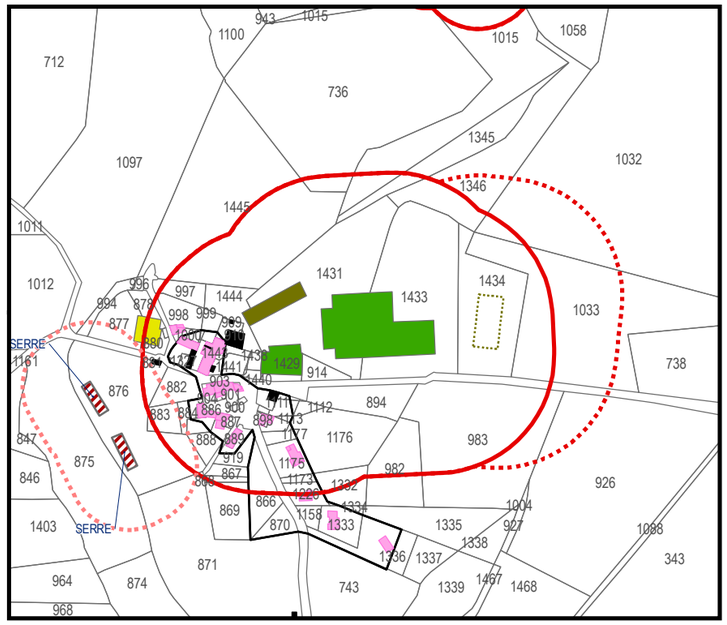

"LE CONQUES"

DRULHE

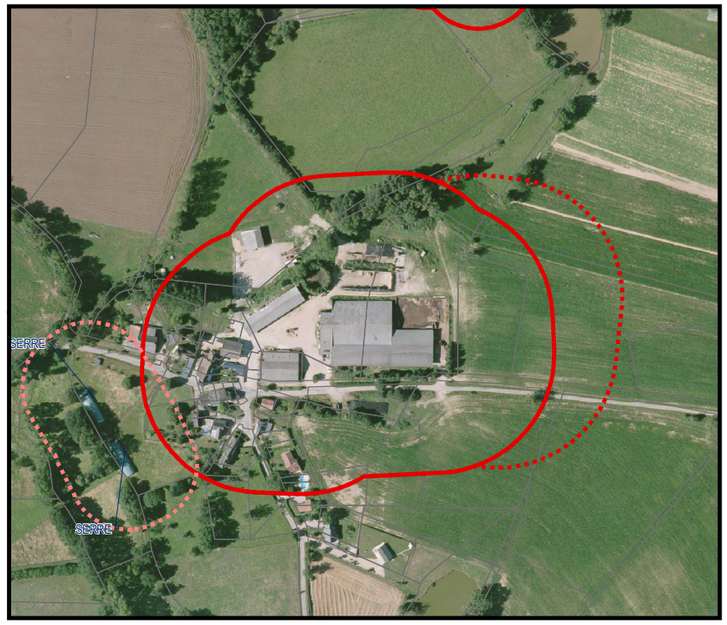

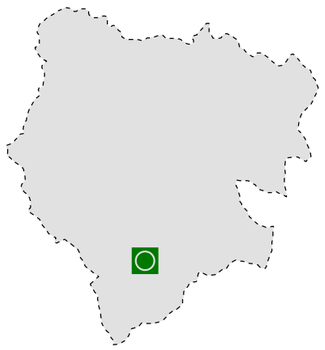

0 100 Mètres

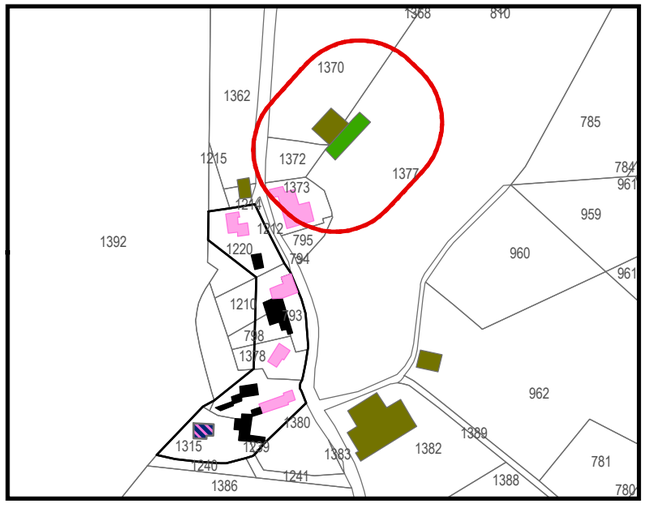

"LA MORLHONIE"

DRULHE



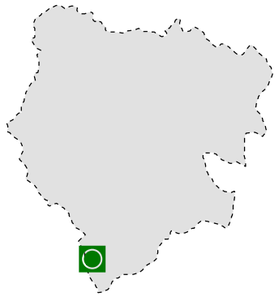

0 100 Mètres

> HAMEAU MIXTE À DOMINANTE NON-AGRICOLE

ETUDE AGRICOLE

Communauté de Communes de Montbazens

DRULHE

2015 - 2016

Sources : *Cadastre ; IGN Ortho 2013 ; CA12*
Réalisation : *CM ; CA12 ; 24 mai 2016*

N

"LA BROUSSE"

DRULHE

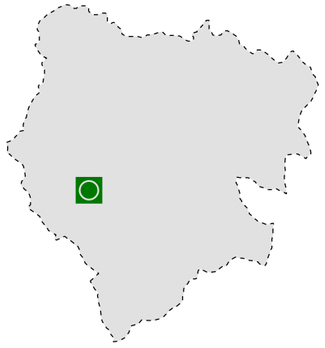

0 100 Mètres

"LA RIALE"

DRULHE

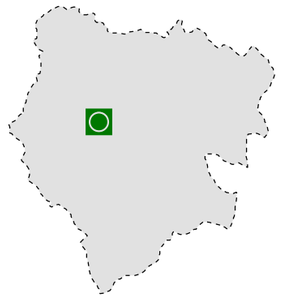

0 100 Mètres

> HAMEAU OU L'ACTIVITÉ D'ÉLEVAGE EST INEXISTANTE

ETUDE AGRICOLE

Communauté de Communes de Montbazens

DRULHE

2015 - 2016

Sources : *Cadastre ; IGN Ortho 2013 ; CA12*
Réalisation : *CM ; CA12 ; 24 mai 2016*

N

TYPOLOGIE DES HAMEAUX

ETUDE AGRICOLE

Communauté de Communes
de Montbazens
2015-2016

AGRICULTURES
& TERRITOIRES
CHAMBRE D'AGRICULTURE
AVEYRON

COMMUNE DE GALGAN

Service Aménagement
& Environnement
2016

Siège social
Carrefour de l'Agriculture
12026 Rodez cedex 9
Tel : 05 65 73 79 00
Fax : 05 65 73 78 00
accueil@aveyron.chambagri.fr

"MAS DU PUECH"

GALGAN

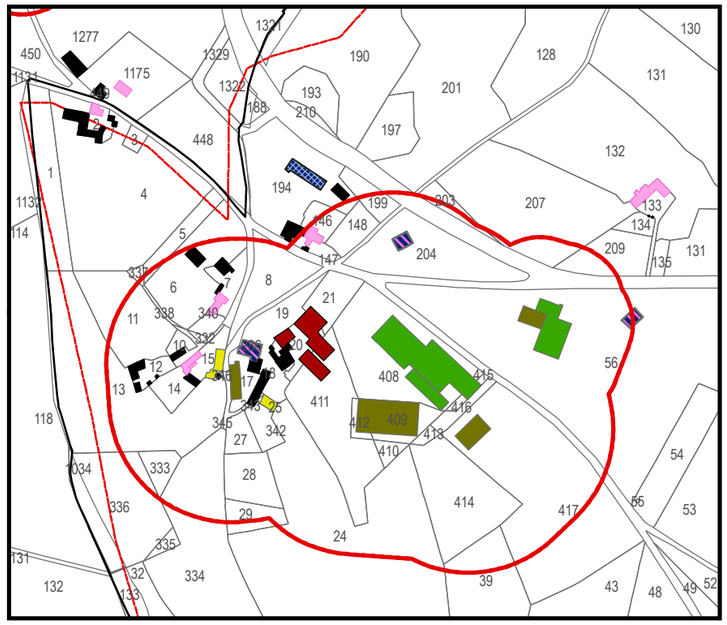

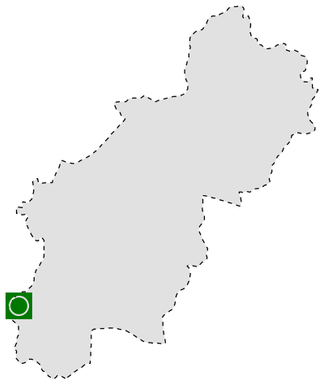

0 100 Mètres

"PUECH SEGAD"

GALGAN

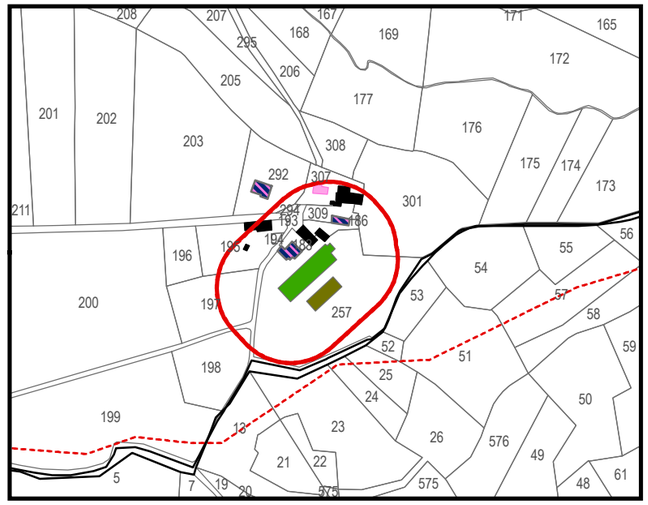

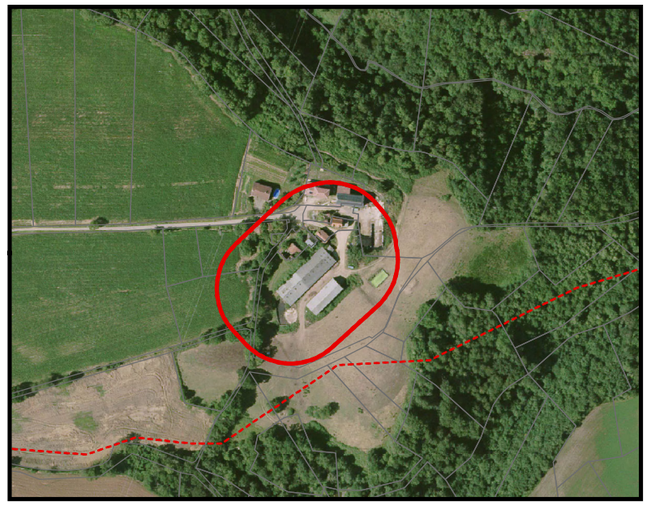

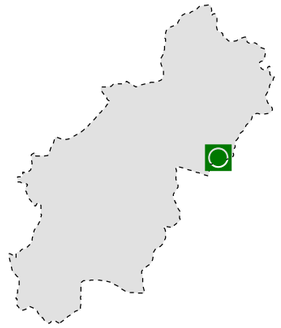

0 100 Mètres

> HAMEAU AGRICOLE

ETUDE AGRICOLE

Communauté de Communes de Montbazens

GALGAN

2015 - 2016

Sources : *Cadastre ; IGN Ortho 2013 ; CA12*
Réalisation : *CM ; CA12 ; 24 mai 2016*

N

"LE GRÈS"

GALGAN

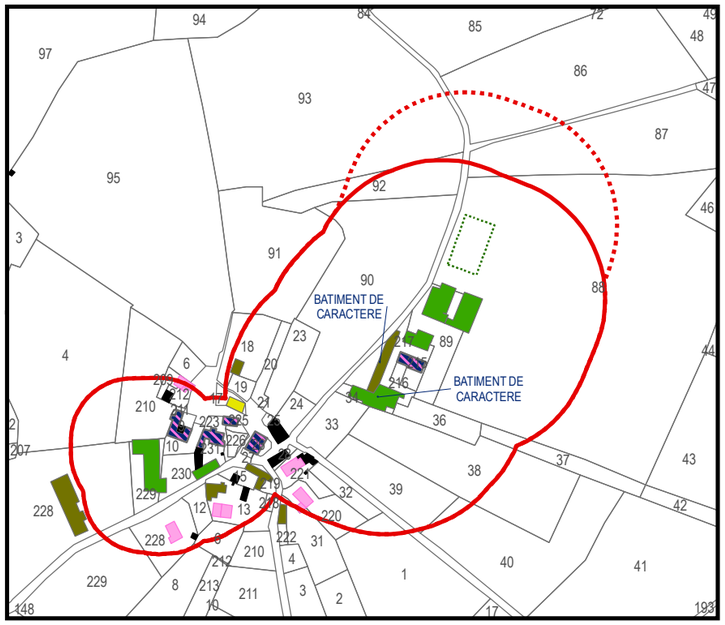

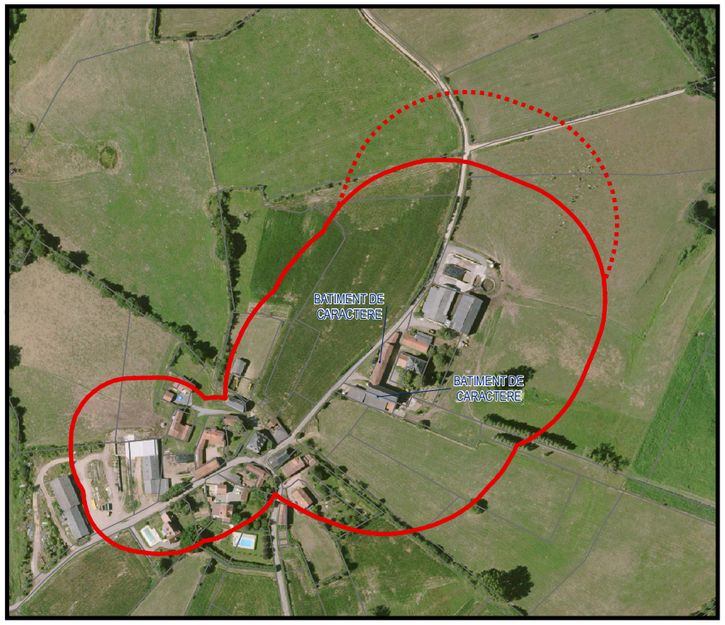

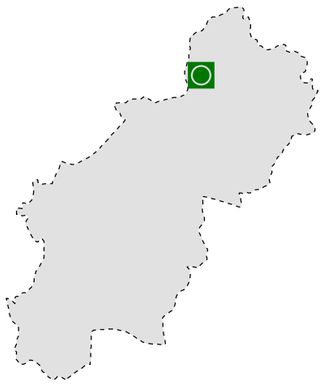

0 100 Mètres

"SUDRES"

GALGAN

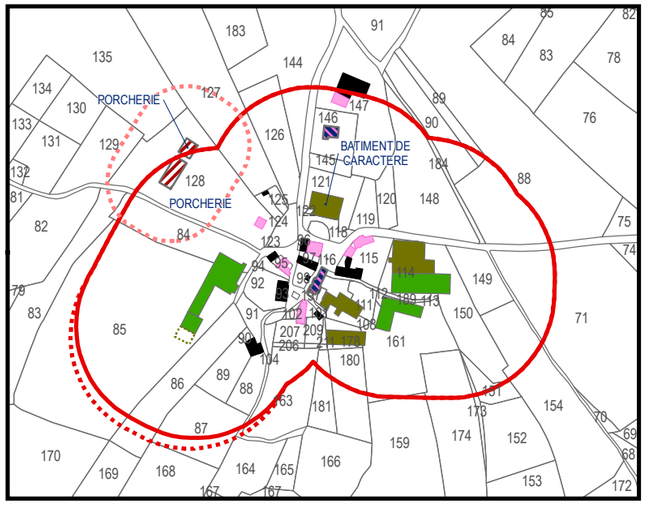

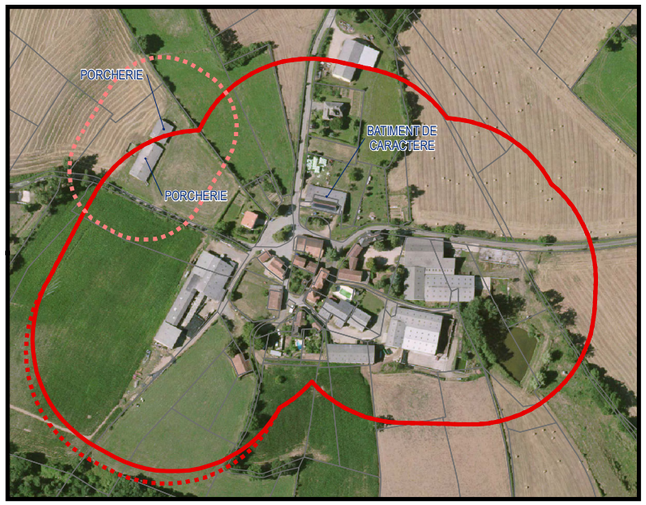

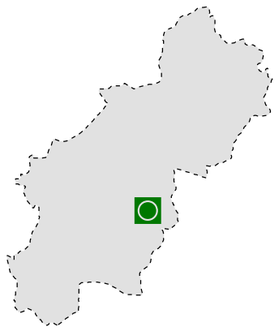

0 100 Mètres

> HAMEAU MIXTE À DOMINANTE AGRICOLE___

ETUDE AGRICOLE

Communauté de Communes de Montbazens

GALGAN

2015 - 2016

Sources : *Cadastre ; IGN Ortho 2013 ; CA12*
Réalisation : *CM ; CA12 ; 24 mai 2016*

N

"LA BUFFARDIE"

GALGAN

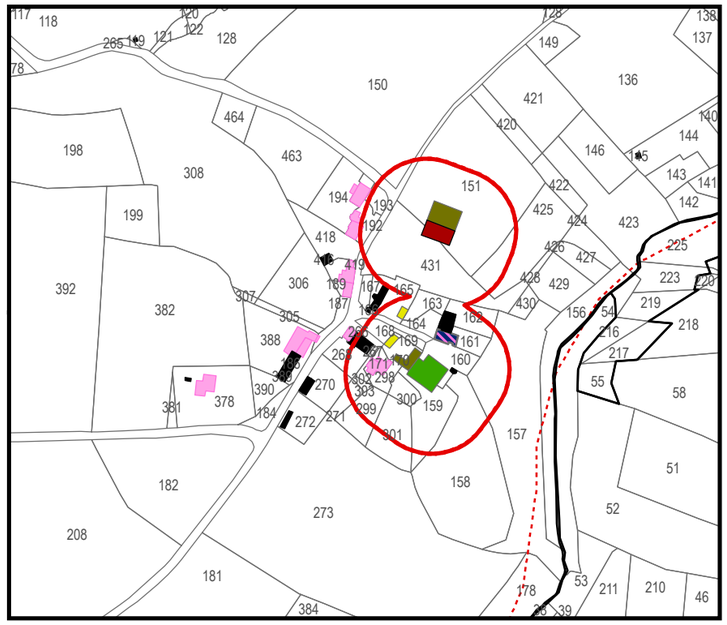

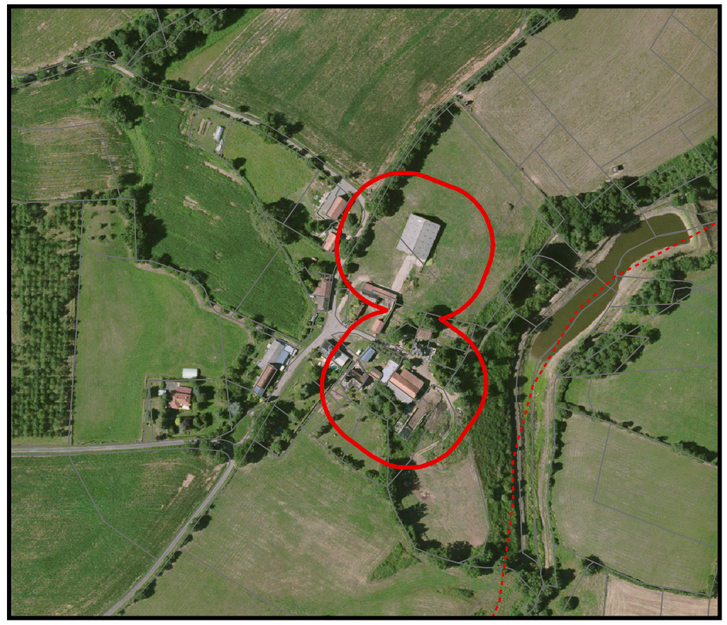

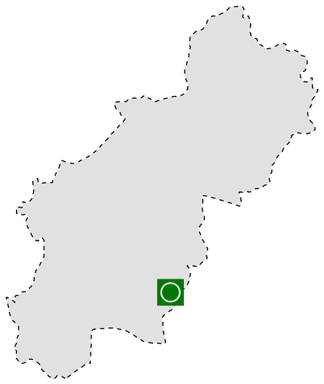

0 100 Mètres

"MALAVAL"

GALGAN

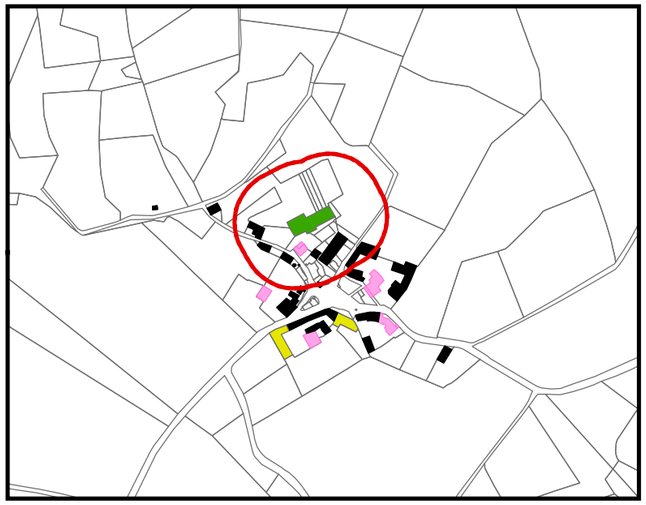

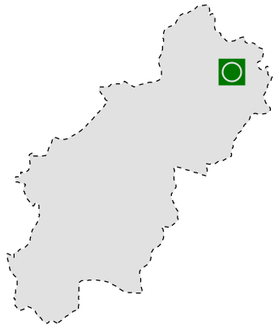

0 100 Mètres

> HAMEAU MIXTE À DOMINANTE NON-AGRICOLE

ETUDE AGRICOLE

Communauté de Communes de Montbazens

GALGAN

2015 - 2016

Sources : *Cadastre ; IGN Ortho 2013 ; CA12*
Réalisation : *CM ; CA12 ; 24 mai 2016*

N

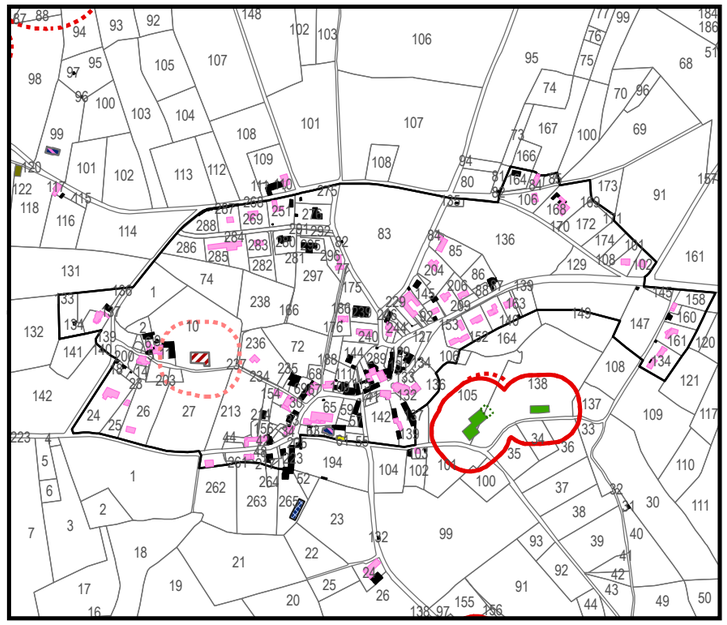

"GALGAN"

GALGAN

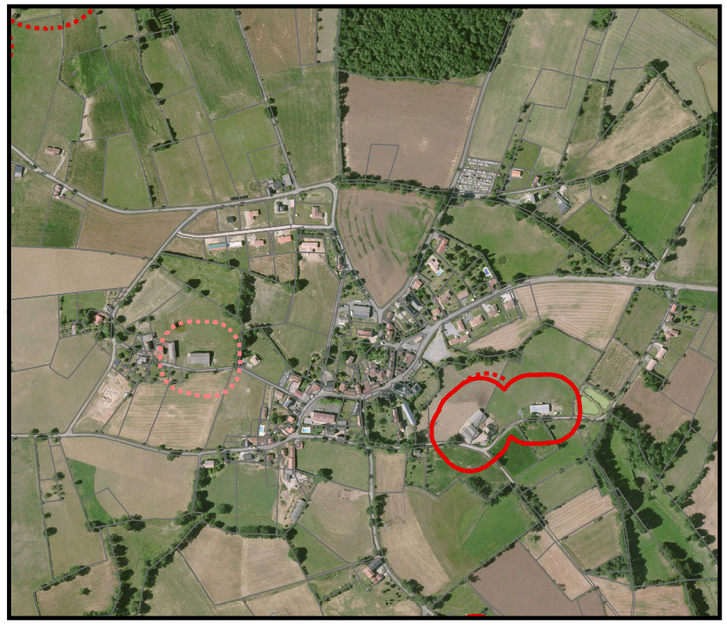

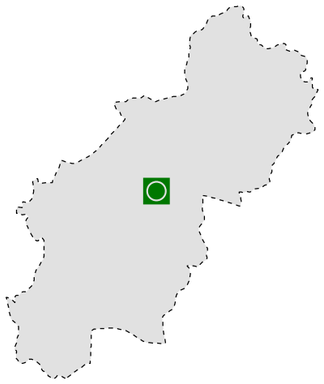

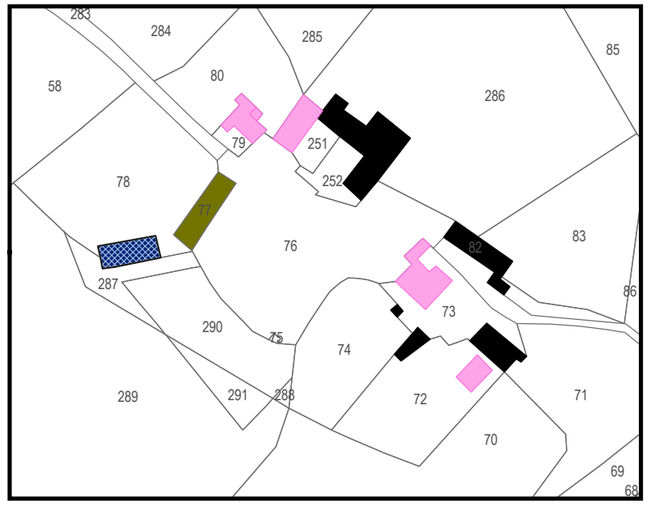

"LA GARRIGUE"

GALGAN

0 100 Mètres

> HAMEAU OU L'ACTIVITÉ D'ÉLEVAGE EST INEXISTANTE

ETUDE AGRICOLE

Communauté de Communes de Montbazens

GALGAN

2015 - 2016

Sources : *Cadastre ; IGN Ortho 2013 ; CA12*
Réalisation : *CM ; CA12 ; 24 mai 2016*

N

0

TYPOLOGIE DES HAMEAUX

ETUDE AGRICOLE

Communauté de Communes
de Montbazens
2015-2016

AGRICULTURES
& TERRITOIRES
CHAMBRE D'AGRICULTURE
AVEYRON

COMMUNE DE
LANUEJOULS

Service Aménagement
& Environnement
2016

Siège social
Carrefour de l'Agriculture
12026 Rodez cedex 9
Tel : 05 65 73 79 00
Fax : 05 65 73 78 00
accueil@aveyron.chambagri.fr

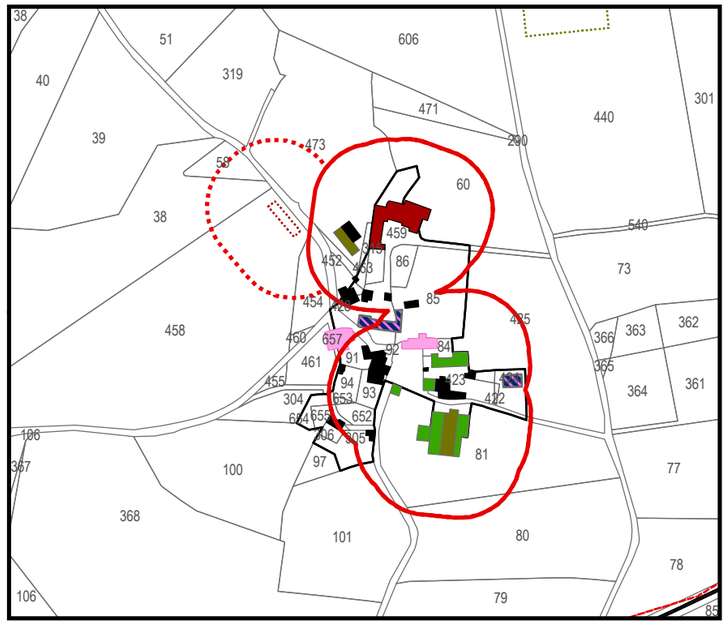

"LE BEZ"

LANUEJOULS

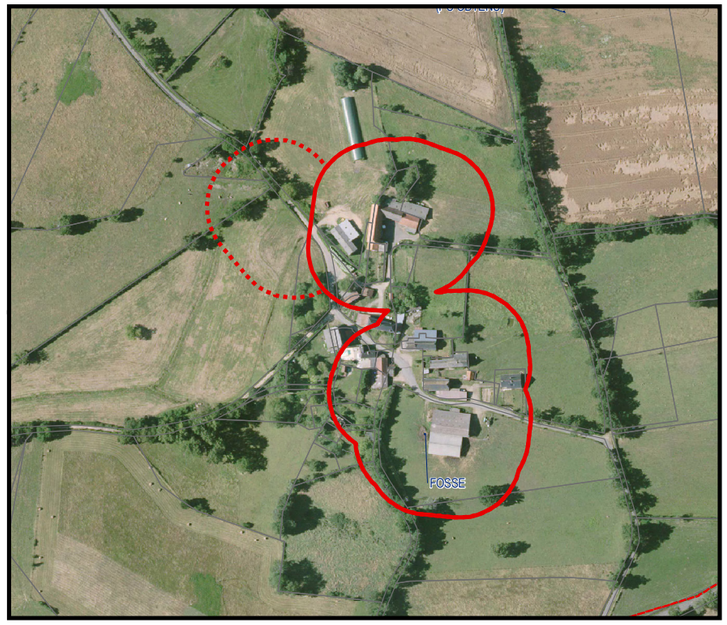

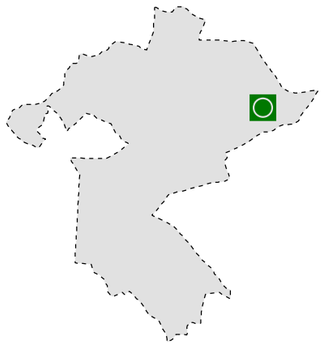

0 100 Mètres

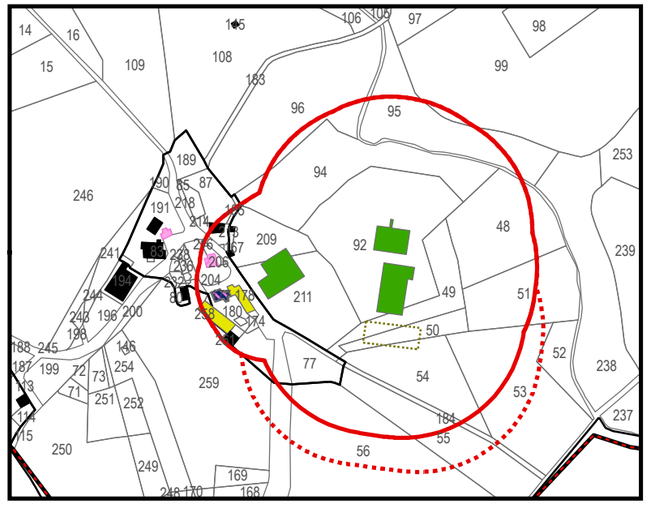

"LA VAYSSE"

LANUEJOULS

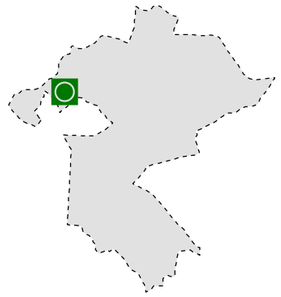

0 100 Mètres

> HAMEAU AGRICOLE

ETUDE AGRICOLE

Communauté de Communes de Montbazens

LANUEJOULS

2015 - 2016

Sources : *Cadastre ; IGN Ortho 2013 ; CA12*
Réalisation : *CM ; CA12 ; 24 mai 2016*

N

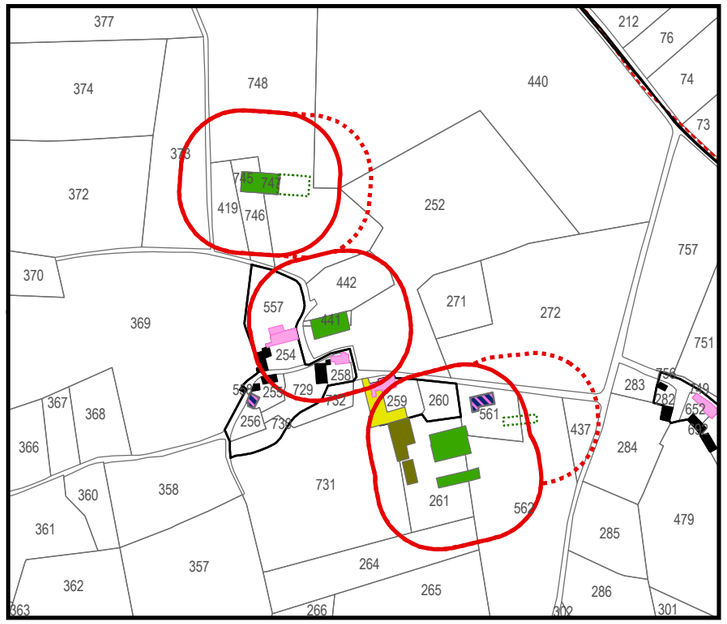

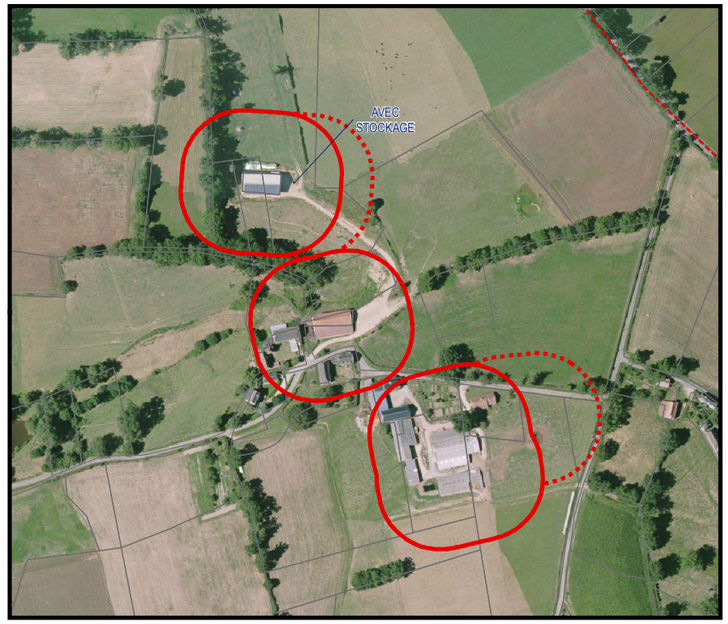

"LA TEYSSERIE"

LANUEJOULS

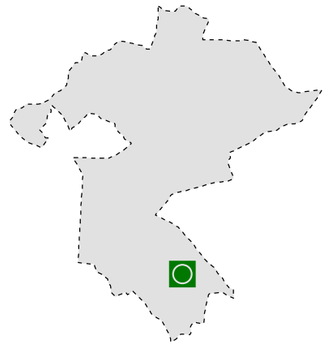

0 100 Mètres

> HAMEAU AGRICOLE

ETUDE AGRICOLE

Communauté de Communes
de Montbazens
LANUEJOULS
2015 - 2016

Sources : *Cadastre ; IGN Ortho 2013 ; CA12*
Réalisation : *CM ; CA12 ; 24 mai 2016*

N

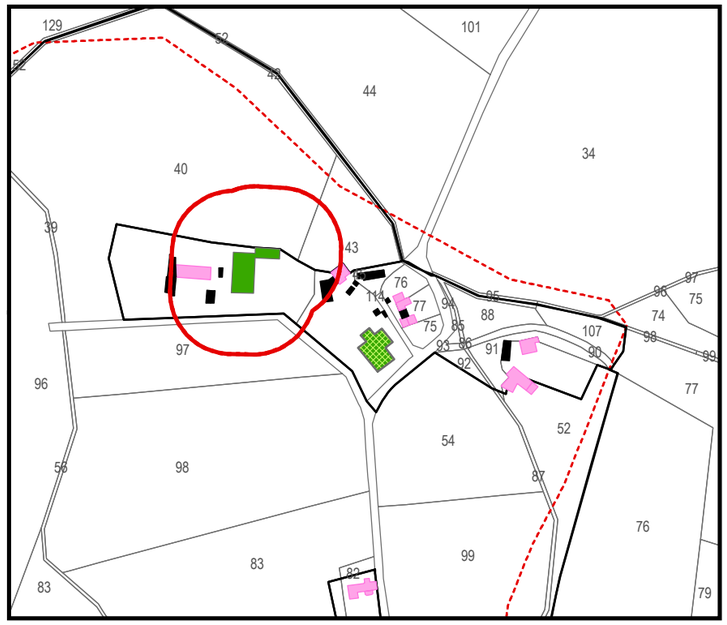

"LA PACHINIE"

LANUEJOULS

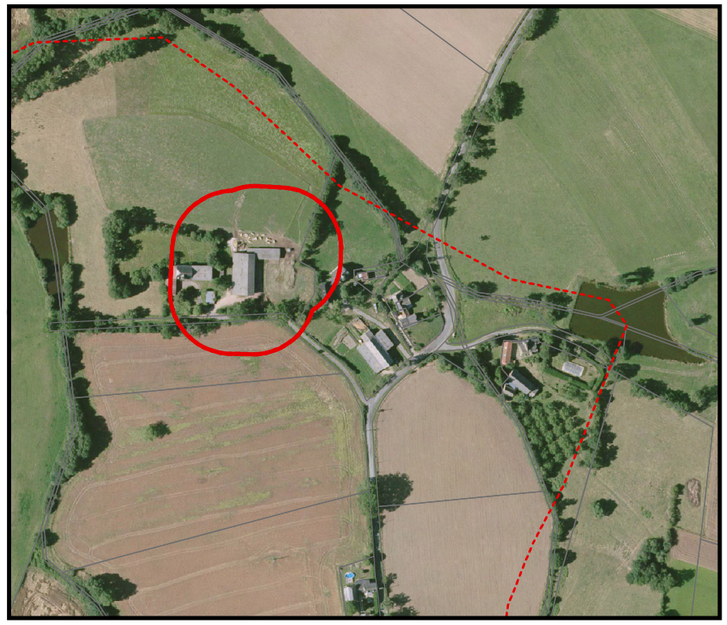

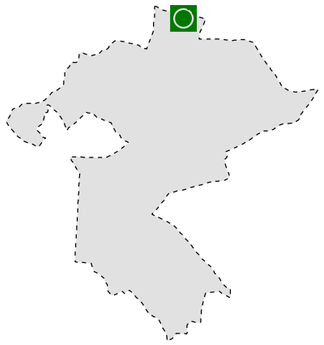

0 100 Mètres

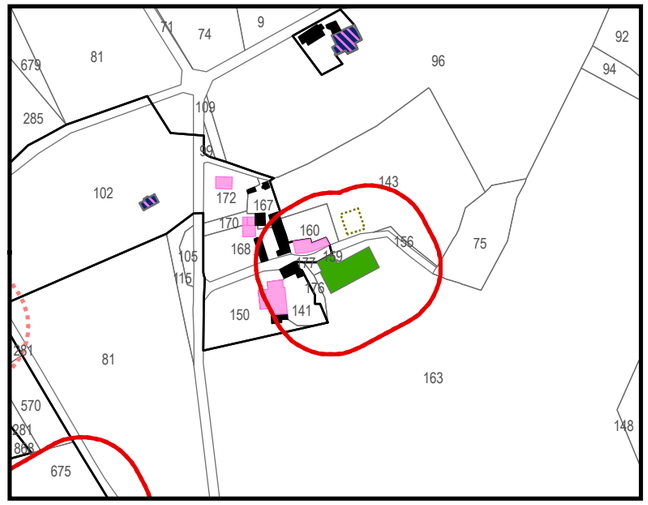

"LA GARRIGUE CORPOUL"

LANUEJOULS

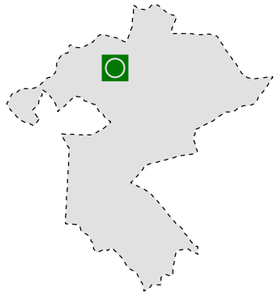

0 100 Mètres

> HAMEAU MIXTE À DOMINANTE NON-AGRICOLE

ETUDE AGRICOLE

Communauté de Communes de Montbazens

LANUEJOULS

2015 - 2016

Sources : *Cadastre ; IGN Ortho 2013 ; CA12*
Réalisation : *CM ; CA12 ; 24 mai 2016*

N

"LANUEJOULS"

LANUEJOULS

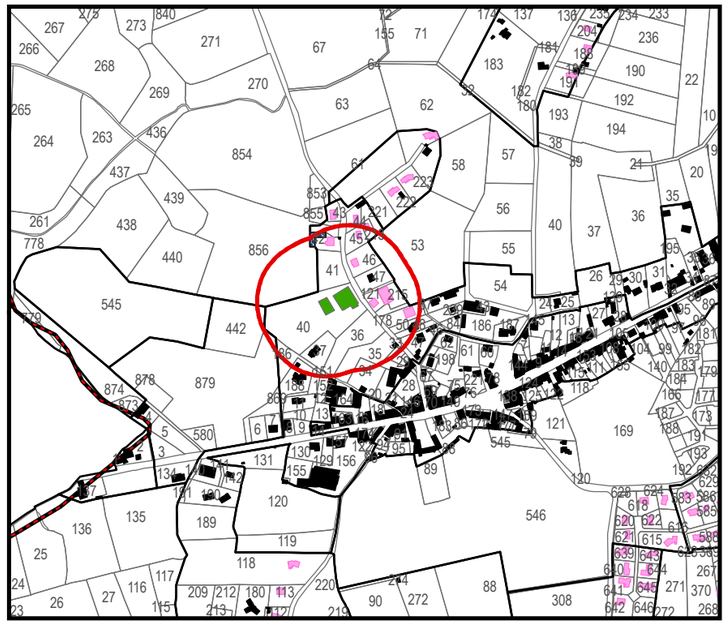

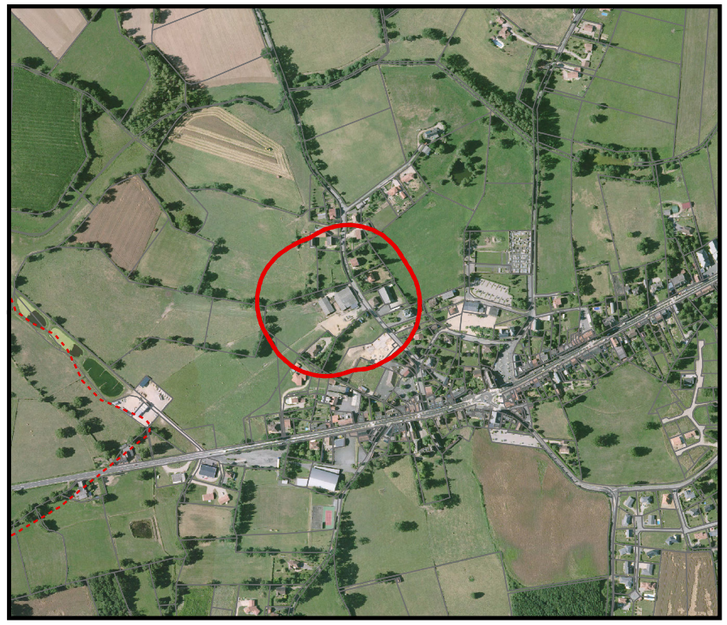

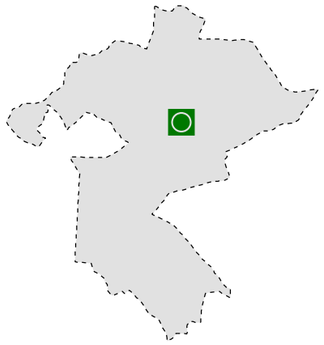

0 100 Mètres

"LA TARENQUIE"

LANUEJOULS

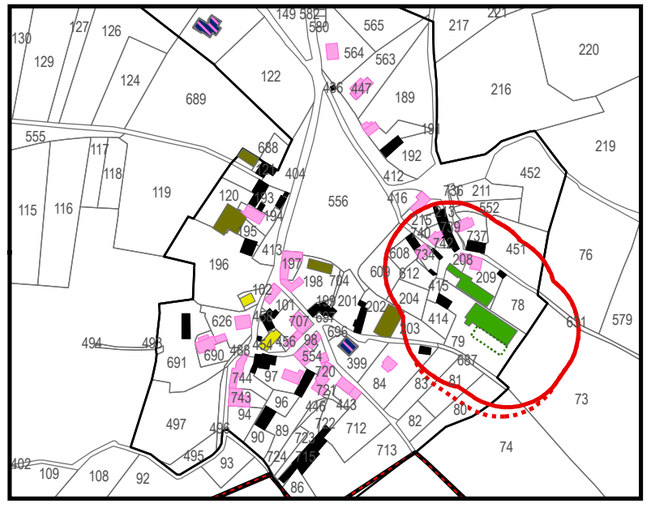

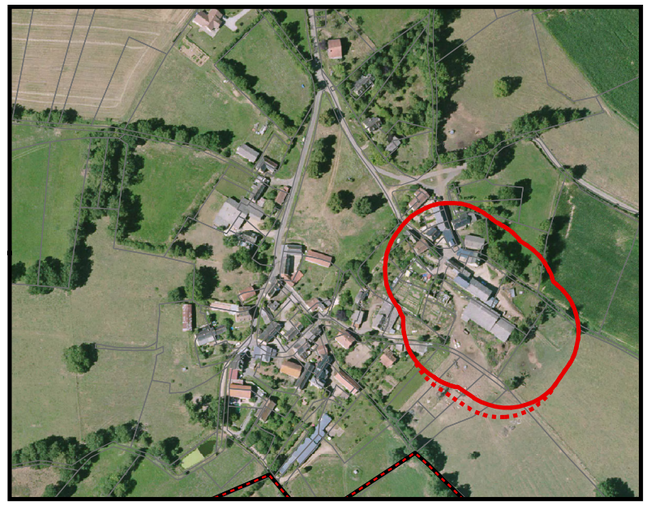

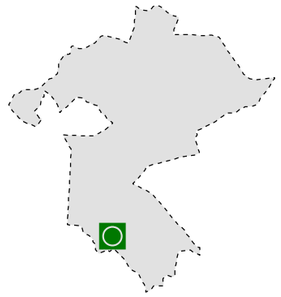

0 100 Mètres

> HAMEAU MIXTE À DOMINANTE NON-AGRICOLE

ETUDE AGRICOLE

Communauté de Communes de Montbazens

LANUEJOULS

2015 - 2016

Sources : *Cadastre ; IGN Ortho 2013 ; CA12*
Réalisation : *CM ; CA12 ; 24 mai 2016*

N

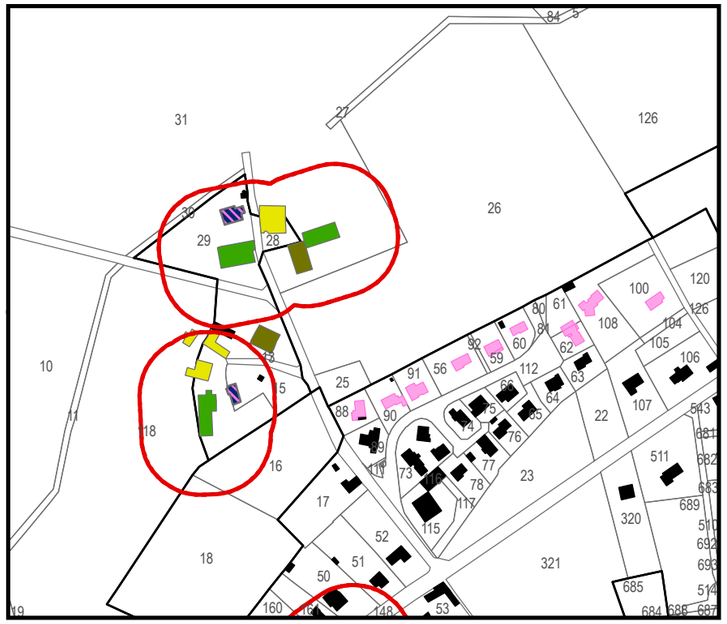

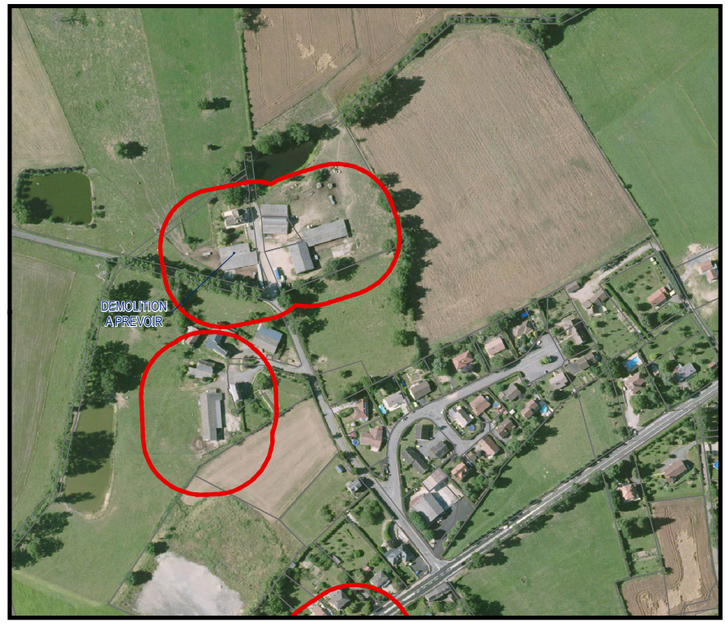

"LA RAMONDIE"

LANUEJOULS

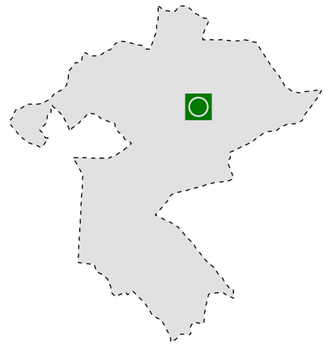

0 100 Mètres

> HAMEAU MIXTE À DOMINANTE NON-AGRICOLE

ETUDE AGRICOLE

Communauté de Communes
de Montbazens
LANUEJOULS
2015 - 2016

Sources : *Cadastre ; IGN Ortho 2013 ; CA12*
Réalisation : *CM ; CA12 ; 24 mai 2016*

N

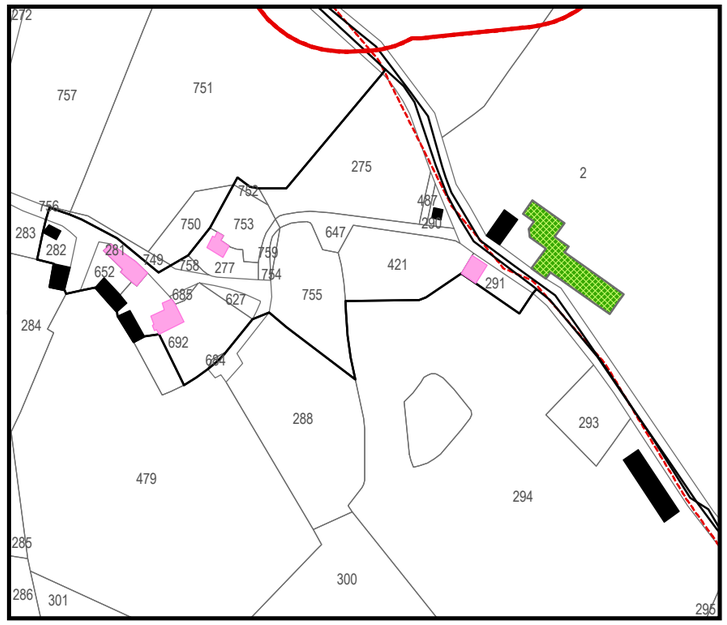

"LA GARRIGUE D'ALZOU"

LANUEJOULS



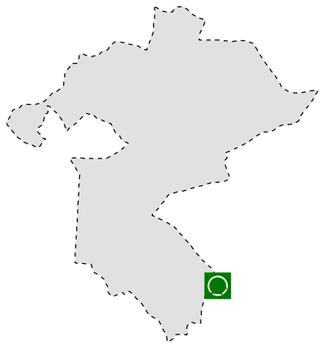

0 100 Mètres

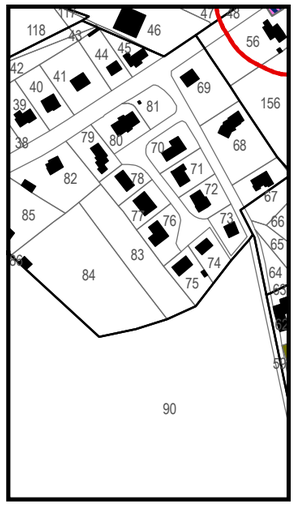

"LE BOUYSSOU"

LANUEJOULS

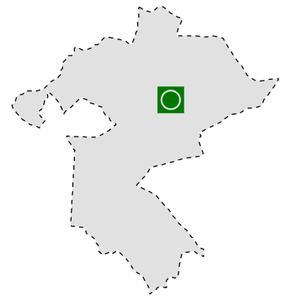

0 100 Mètres

> HAMEAU OU L'ACTIVITÉ D'ÉLEVAGE EST INEXISTANTE

ETUDE AGRICOLE

Communauté de Communes de Montbazens

LANUEJOULS

2015 - 2016

Sources : *Cadastre ; IGN Ortho 2013 ; CA12*
Réalisation : *CM ; CA12 ; 24 mai 2016*

N

TYPOLOGIE DES HAMEAUX

ETUDE AGRICOLE

Communauté de Communes
de Montbazens
2015-2016

AGRICULTURES
& TERRITOIRES
CHAMBRE D'AGRICULTURE
AVEYRON

COMMUNE DE
LES ALBRES

Service Aménagement
& Environnement
2016

Siège social
Carrefour de l'Agriculture
12026 Rodez cedex 9
Tel : 05 65 73 79 00
Fax : 05 65 73 78 00
accueil@aveyron.chambagri.fr

"GABRIAC"

LES ALBRES

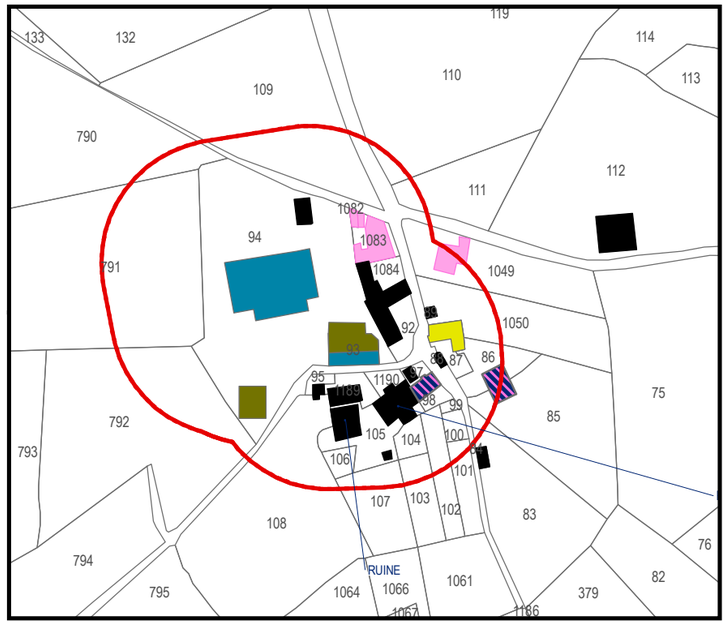



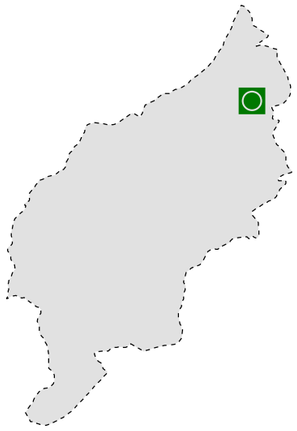

0 100 Mètres

"GOUDOU"

LES ALBRES

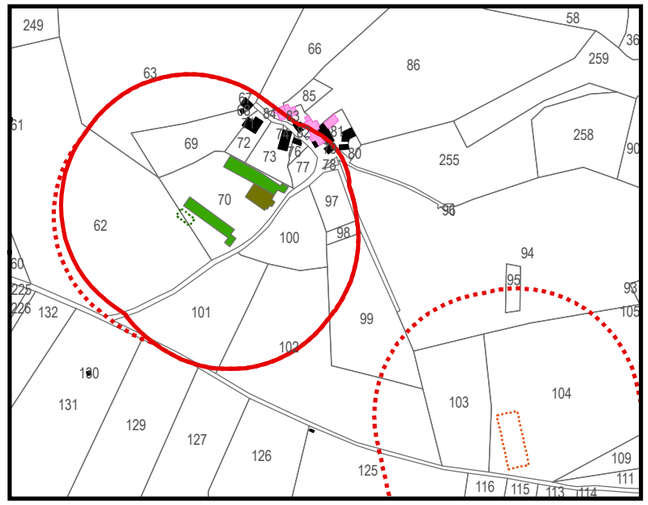



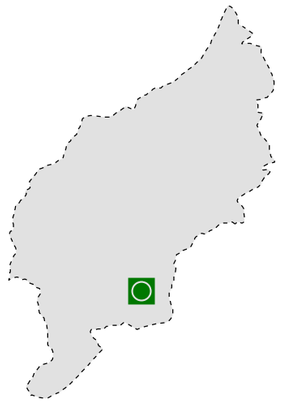

0 100 Mètres

> HAMEAU AGRICOLE

ETUDE AGRICOLE

Communauté de Communes de Montbazens

LES ALBRES

2015 - 2016

Sources : *Cadastre ; IGN Ortho 2013 ; CA12*
Réalisation : *CM ; CA12 ; 24 mai 2016*

N

"LA RÉVÉLIE"

LES ALBRES

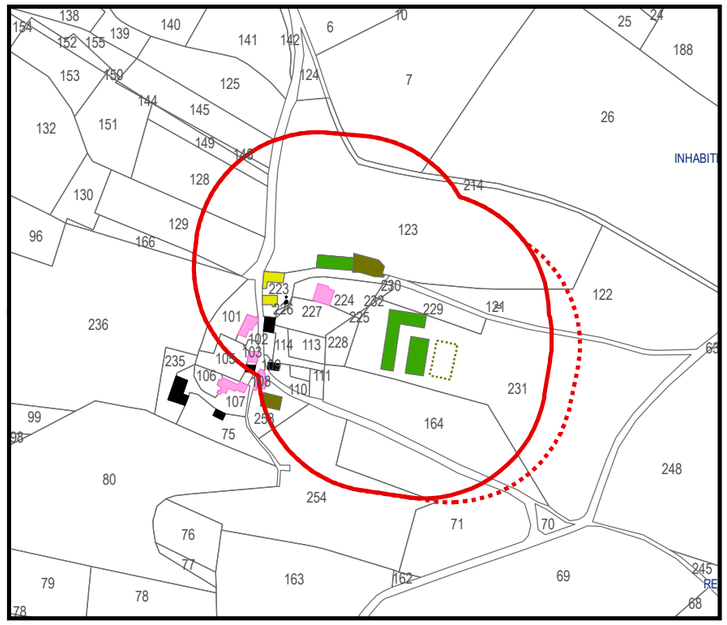

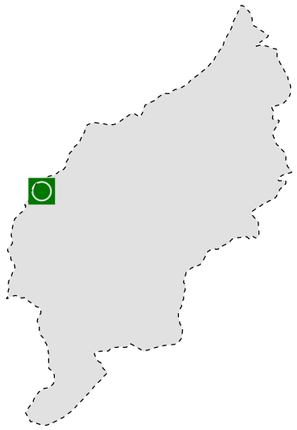

0 100 Mètres

"LES PARRAS"

LES ALBRES

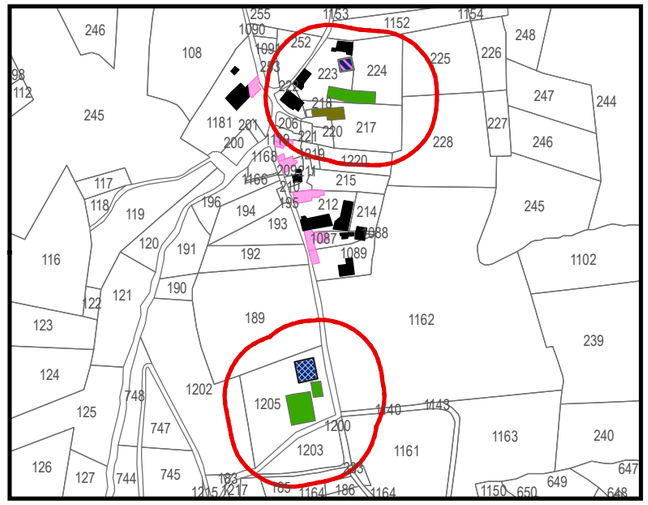

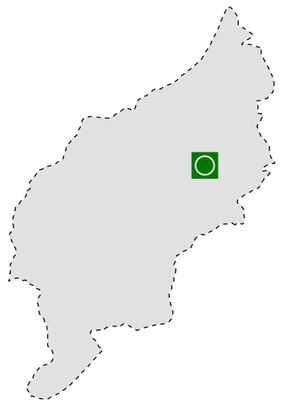

0 100 Mètres

> HAMEAU MIXTE À DOMINANTE NON-AGRICOLE

ETUDE AGRICOLE

Communauté de Communes de Montbazens

LES ALBRES

2015 - 2016

Sources : *Cadastre ; IGN Ortho 2013 ; CA12*
Réalisation : *CM ; CA12 ; 24 mai 2016*

N

"MALARET"

LES ALBRES

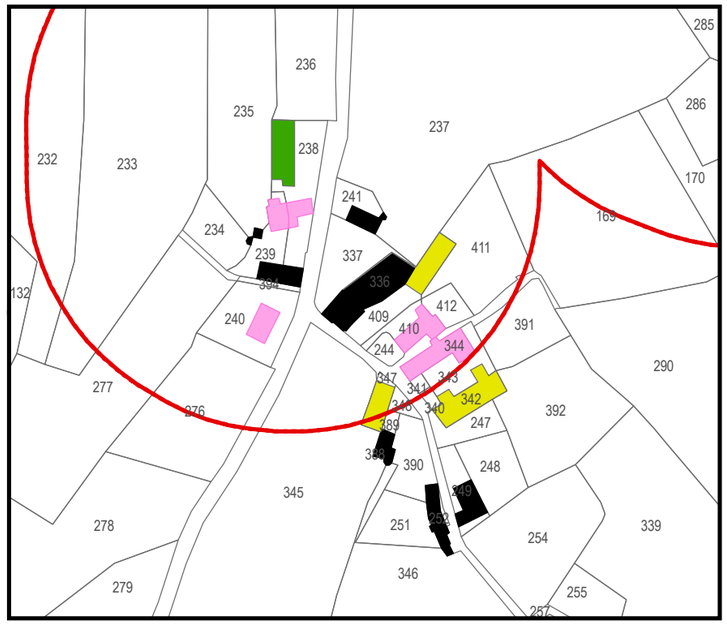

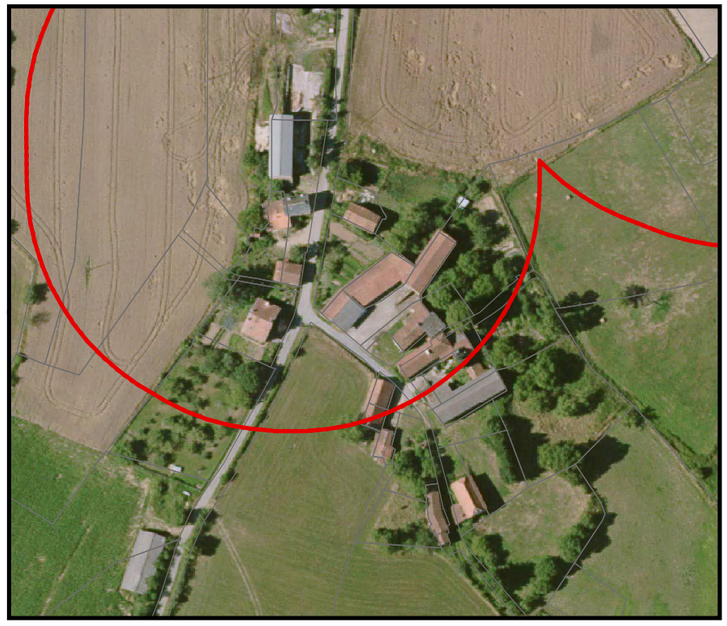

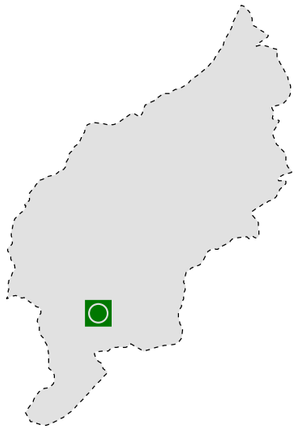

0 100 Mètres

"BOR"

LES ALBRES

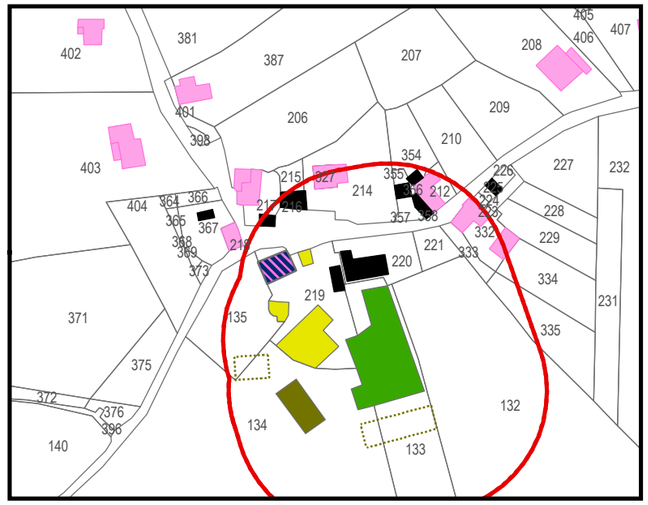

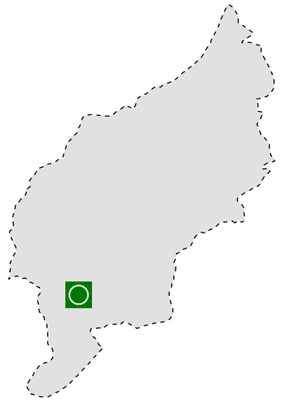

0 100 Mètres

> HAMEAU MIXTE À DOMINANTE NON-AGRICOLE

ETUDE AGRICOLE

Communauté de Communes de Montbazens

LES ALBRES

2015 - 2016

Sources : *Cadastre ; IGN Ortho 2013 ; CA12*
Réalisation : *CM ; CA12 ; 24 mai 2016*

N

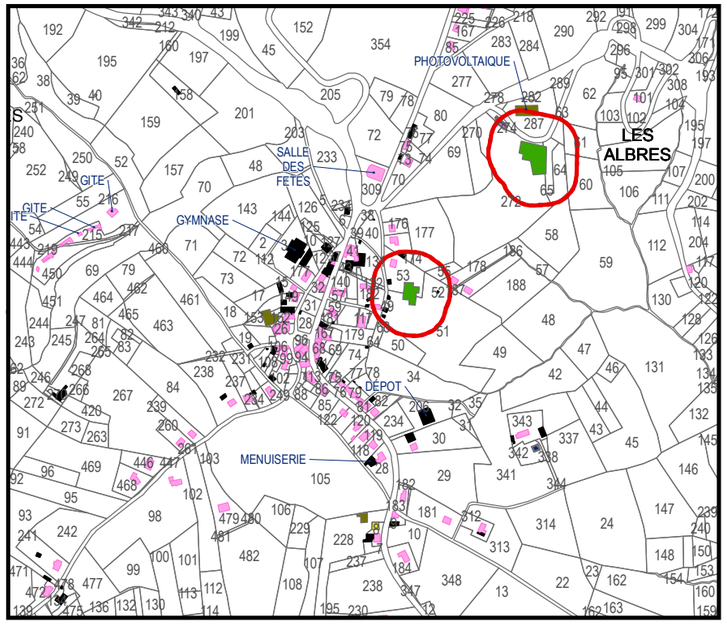

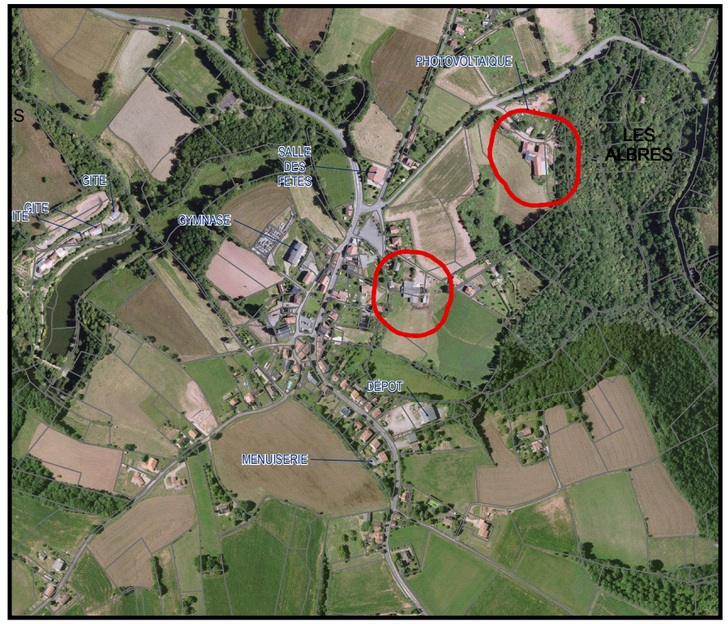

"LES ALBRES"

LES ALBRES

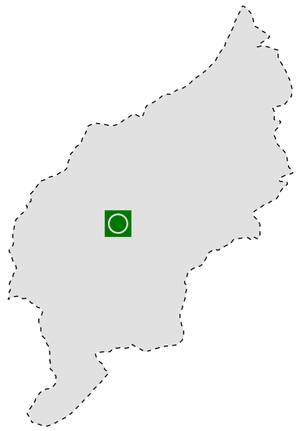

0 100 Mètres

> HAMEAU MIXTE À DOMINANTE NON-AGRICOLE

ETUDE AGRICOLE

Communauté de Communes de Montbazens

LES ALBRES

2015 - 2016

Sources : *Cadastre ; IGN Ortho 2013 ; CA12*
Réalisation : *CM ; CA12 ; 24 mai 2016*

N

"LA CROIX DE BRAS"

LES ALBRES

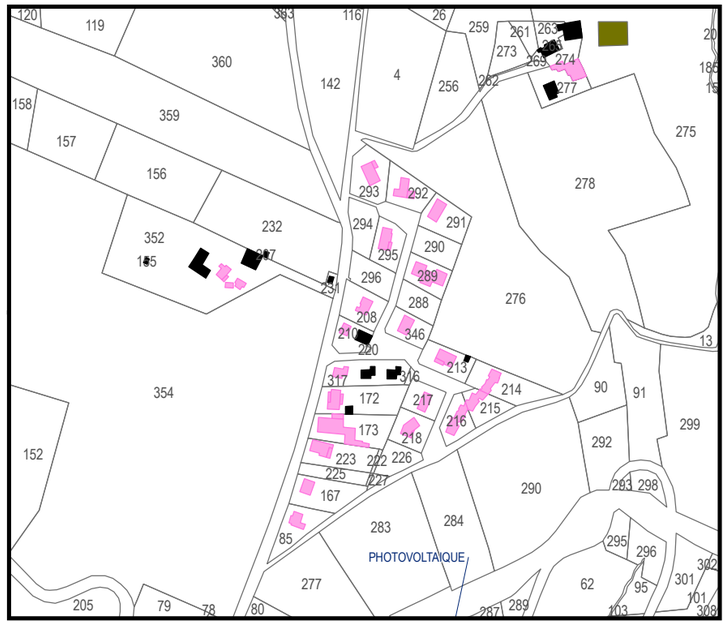

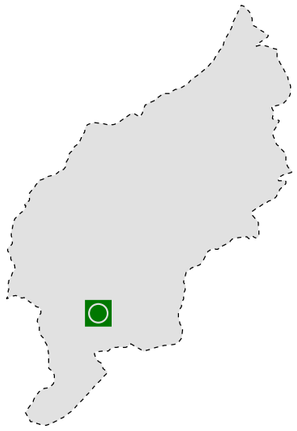

0 100 Mètres

"LA BESSIÈRE"

LES ALBRES

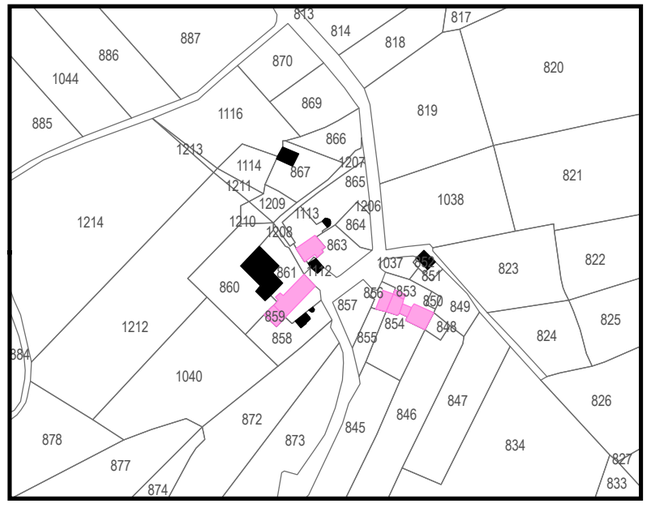

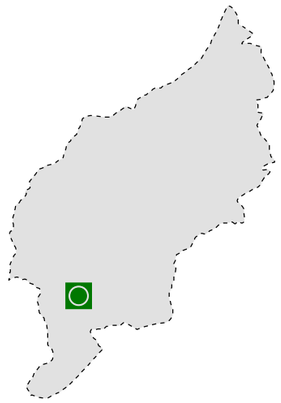

0 100 Mètres

> HAMEAU OU L'ACTIVITÉ D'ÉLEVAGE EST INEXISTANTE

ETUDE AGRICOLE

Communauté de Communes de Montbazens

LES ALBRES

2015 - 2016

Sources : *Cadastre ; IGN Ortho 2013 ; CA12*
Réalisation : *CM ; CA12 ; 24 mai 2016*

N

TYPOLOGIE DES HAMEAUX

ETUDE AGRICOLE

Communauté de Communes
de Montbazens
2015-2016

AGRICULTURES
& TERRITOIRES
CHAMBRE D'AGRICULTURE
AVEYRON

COMMUNE DE LUGAN

Service Aménagement
& Environnement
2016

Siège social
Carrefour de l'Agriculture
12026 Rodez cedex 9
Tel : 05 65 73 79 00
Fax : 05 65 73 78 00
accueil@aveyron.chambagri.fr

"MAS DE LABRO"

LUGAN

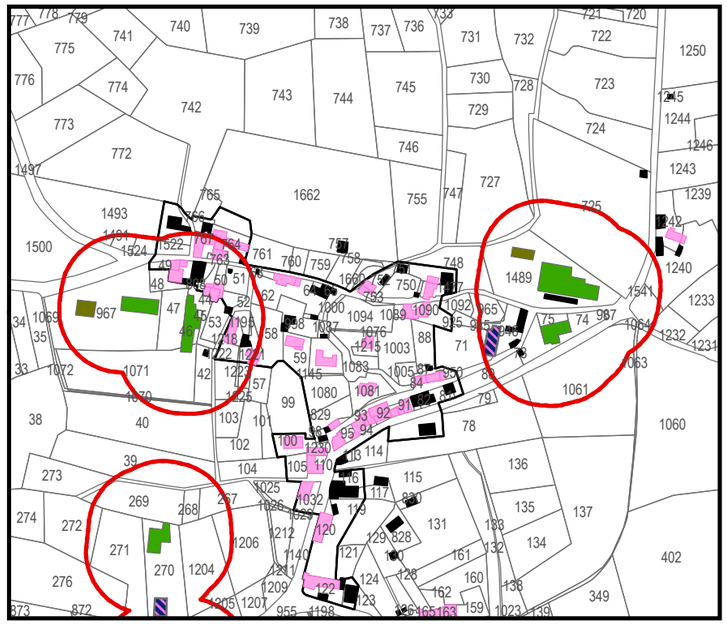

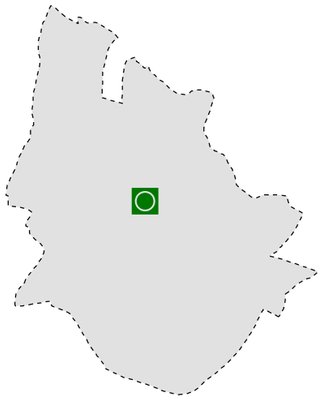

0 100 Mètres

"TRESSOLS"

LUGAN

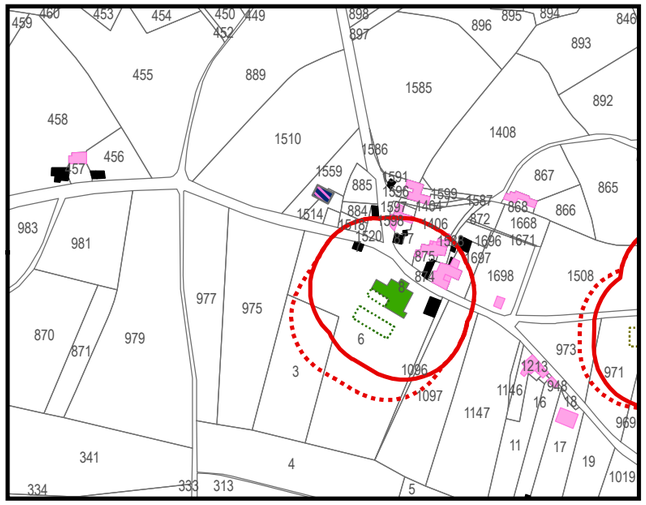



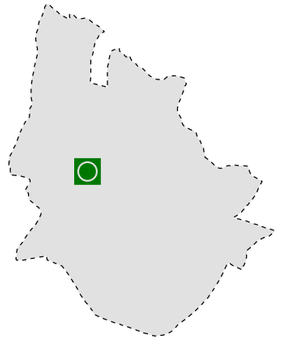

0 100 Mètres

> HAMEAU MIXTE À DOMINANTE NON-AGRICOLE

ETUDE AGRICOLE

Communauté de Communes de Montbazens

LUGAN

2015 - 2016

Sources : *Cadastre ; IGN Ortho 2013 ; CA12*
Réalisation : *CM ; CA12 ; 24 mai 2016*

N

"MAS DE SALLES"

LUGAN



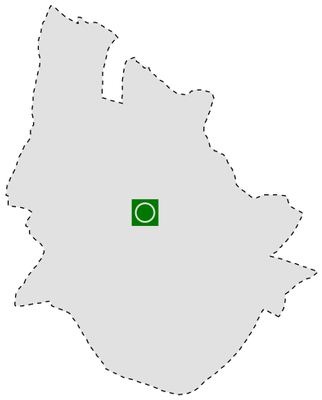

0 100 Mètres

"LA MIQUELIE"

LUGAN

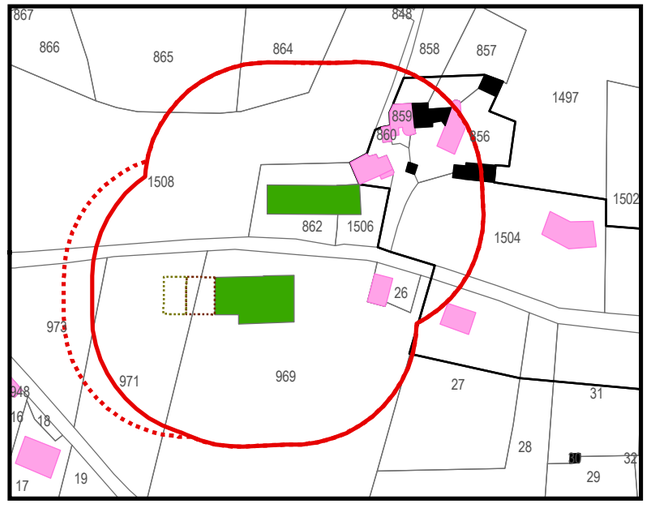



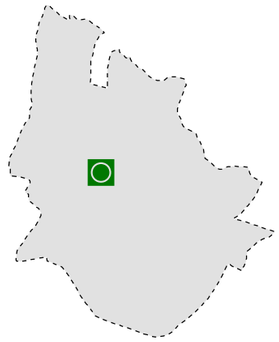

0 100 Mètres

> HAMEAU MIXTE À DOMINANTE NON-AGRICOLE

ETUDE AGRICOLE

Communauté de Communes de Montbazens

LUGAN

2015 - 2016

Sources : *Cadastre ; IGN Ortho 2013 ; CA12*
Réalisation : *CM ; CA12 ; 24 mai 2016*

N

"VINNAC"

LUGAN

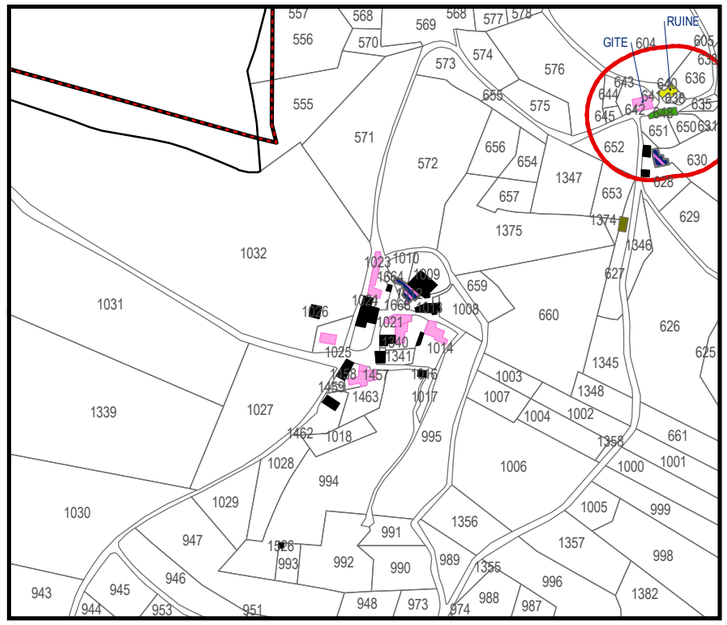

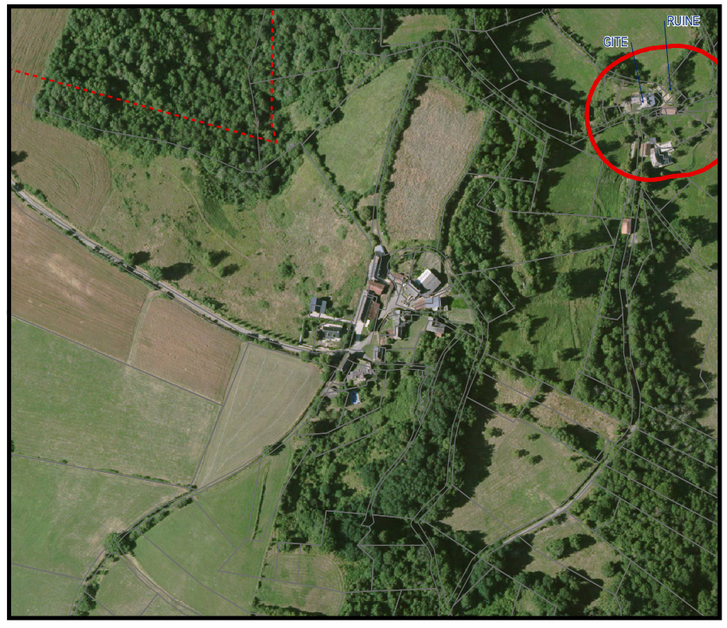

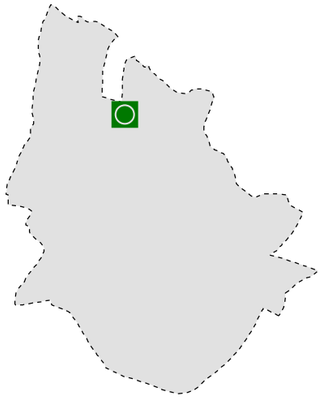

0 100 Mètres

"LE BARRY"

LUGAN

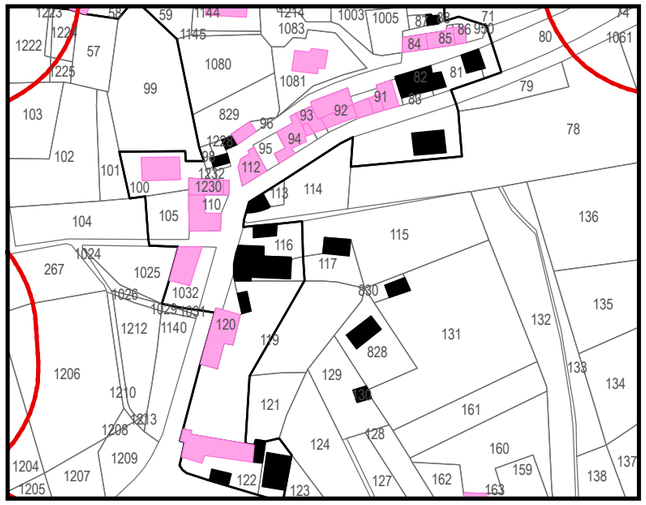

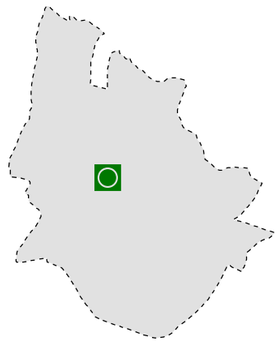

0 100 Mètres

> HAMEAU OU L'ACTIVITÉ D'ÉLEVAGE EST INEXISTANTE

ETUDE AGRICOLE

Communauté de Communes de Montbazens

LUGAN

2015 - 2016

Sources : *Cadastre ; IGN Ortho 2013 ; CA12*
Réalisation : *CM ; CA12 ; 24 mai 2016*

N

"LA FAVARIE"

LUGAN

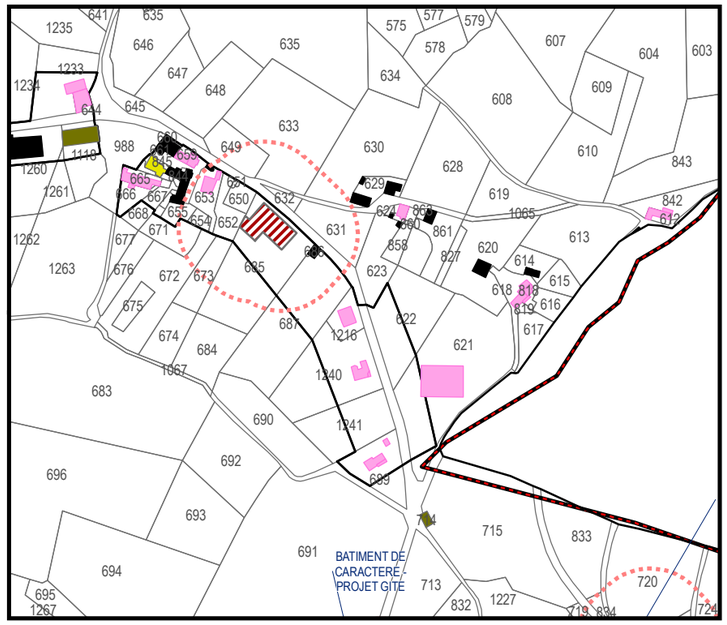

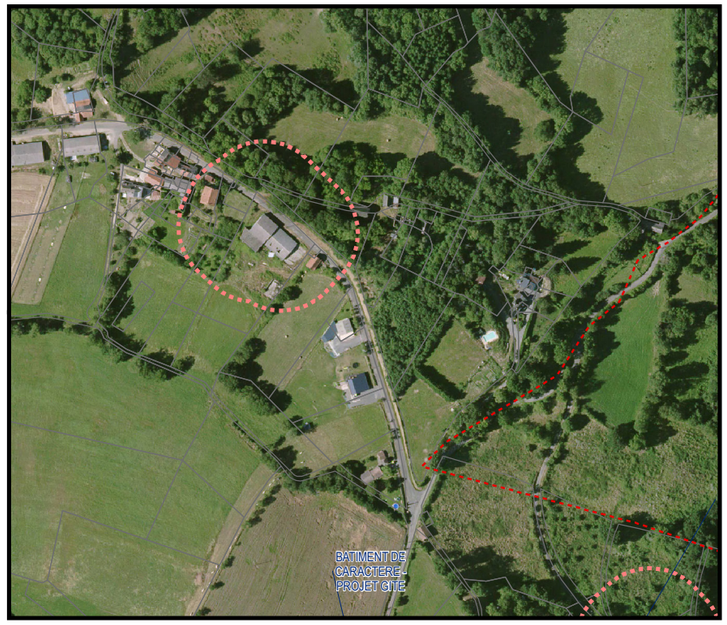

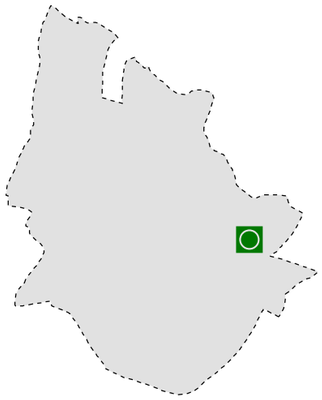

0 100 Mètres

"LUGAN"

LUGAN

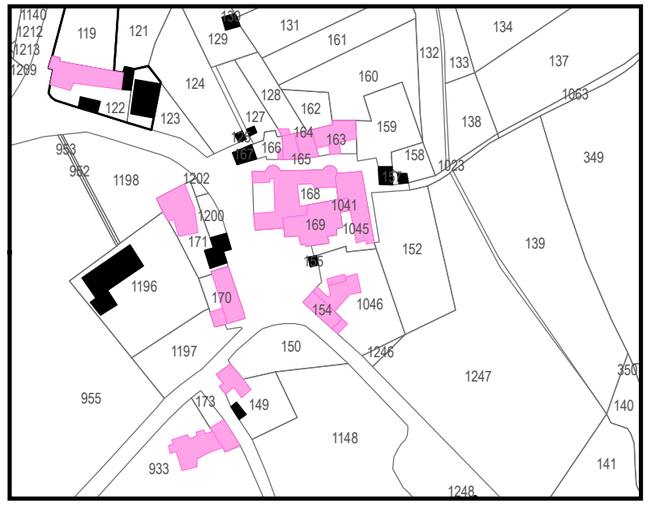

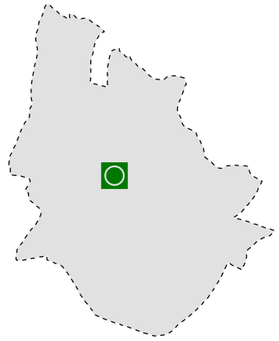

0 100 Mètres

> HAMEAU OU L'ACTIVITÉ D'ÉLEVAGE EST INEXISTANTE

ETUDE AGRICOLE

Communauté de Communes de Montbazens

LUGAN

2015 - 2016

Sources : *Cadastre ; IGN Ortho 2013 ; CA12*
Réalisation : *CM ; CA12 ; 24 mai 2016*

N

"CROS"

LUGAN

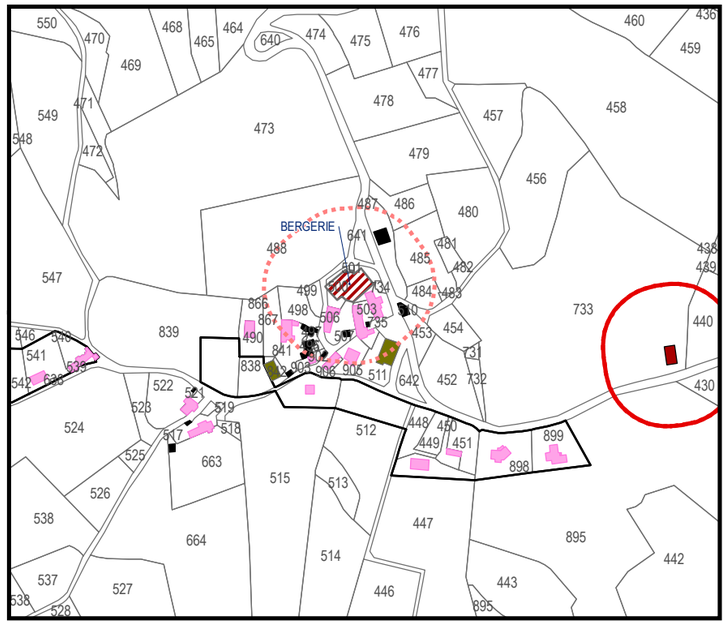

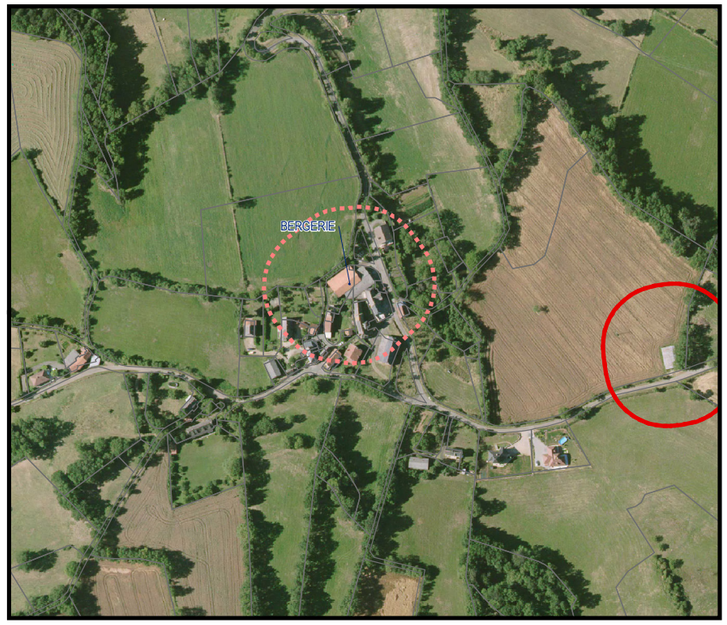

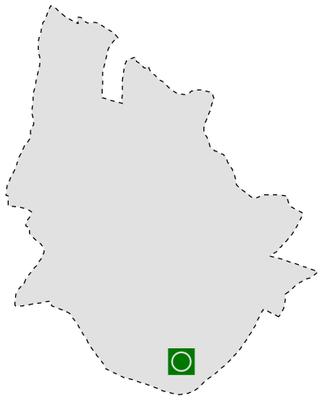

0 100 Mètres

"TEILLODES"

LUGAN

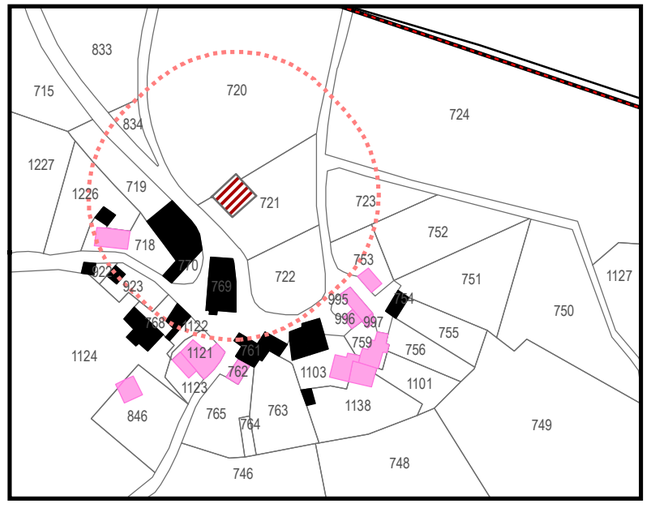

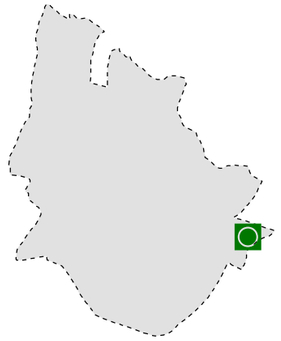

0 100 Mètres

> HAMEAU OU L'ACTIVITÉ D'ÉLEVAGE EST INEXISTANTE

ETUDE AGRICOLE

Communauté de Communes de Montbazens

LUGAN

2015 - 2016

Sources : *Cadastre ; IGN Ortho 2013 ; CA12*
Réalisation : *CM ; CA12 ; 24 mai 2016*

N

TYPOLOGIE DES HAMEAUX

ETUDE AGRICOLE

Communauté de Communes
de Montbazens
2015-2016

AGRICULTURES
& TERRITOIRES
CHAMBRE D'AGRICULTURE
AVEYRON

COMMUNE DE
MONTBAZENS

Service Aménagement
& Environnement
2016

Siège social
Carrefour de l'Agriculture
12026 Rodez cedex 9
Tel : 05 65 73 79 00
Fax : 05 65 73 78 00
accueil@aveyron.chambagri.fr

"SOLIGNAC"

MONTBAZENS

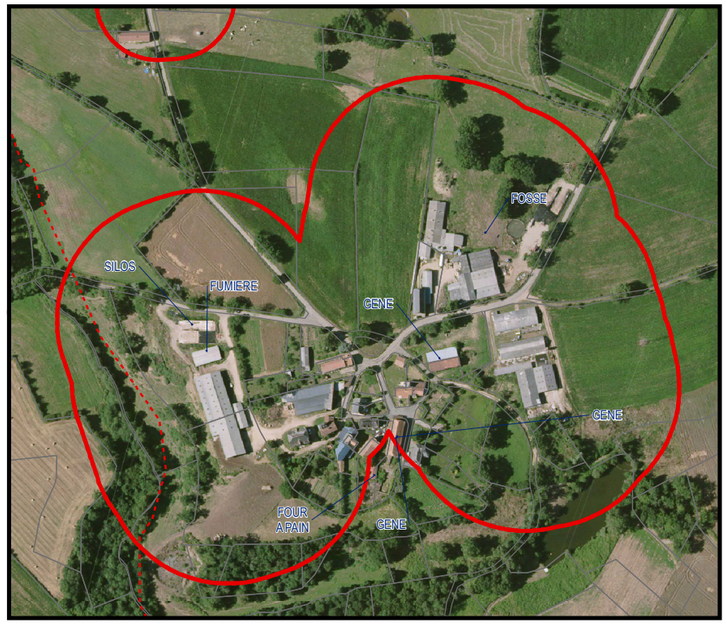

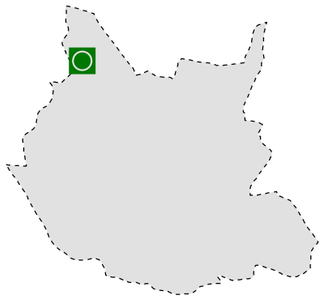

0 100 Mètres

"L'ESCUBIE"

MONTBAZENS

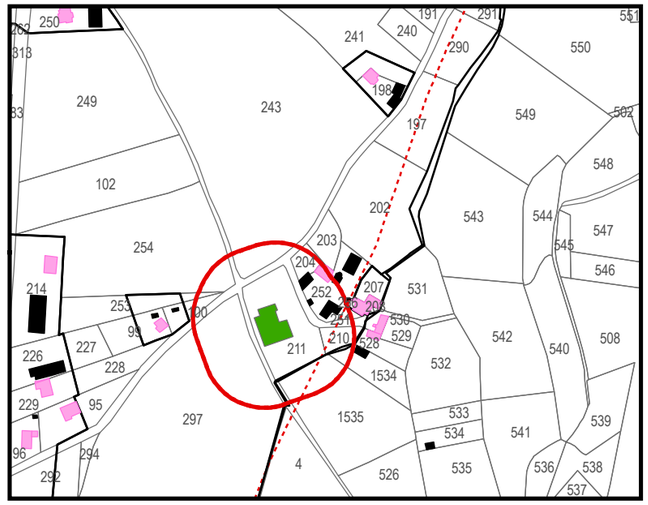

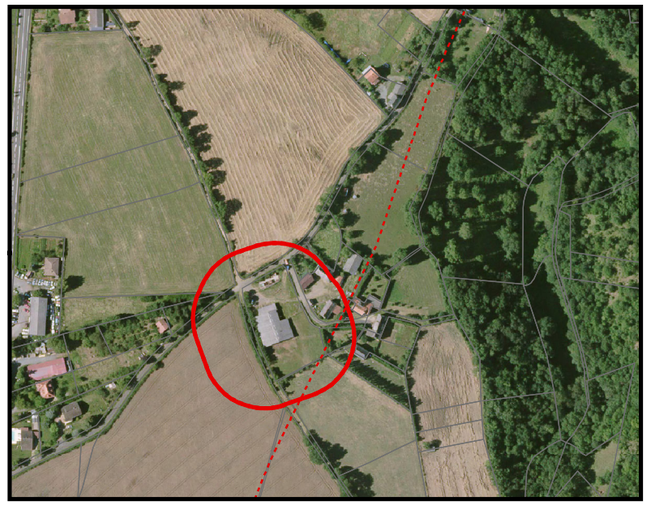

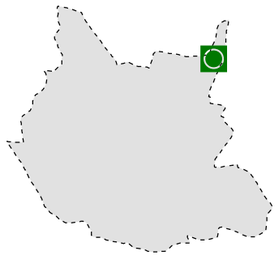

0 100 Mètres

> HAMEAU AGRICOLE

ETUDE AGRICOLE

Communauté de Communes
de Montbazens
MONTBAZENS
2015 - 2016

Sources : *Cadastre ; IGN Ortho 2013 ; CA12*
Réalisation : *CM ; CA12 ; 27 mai 2016*

N

"LA PAGÉSIE"

MONTBAZENS

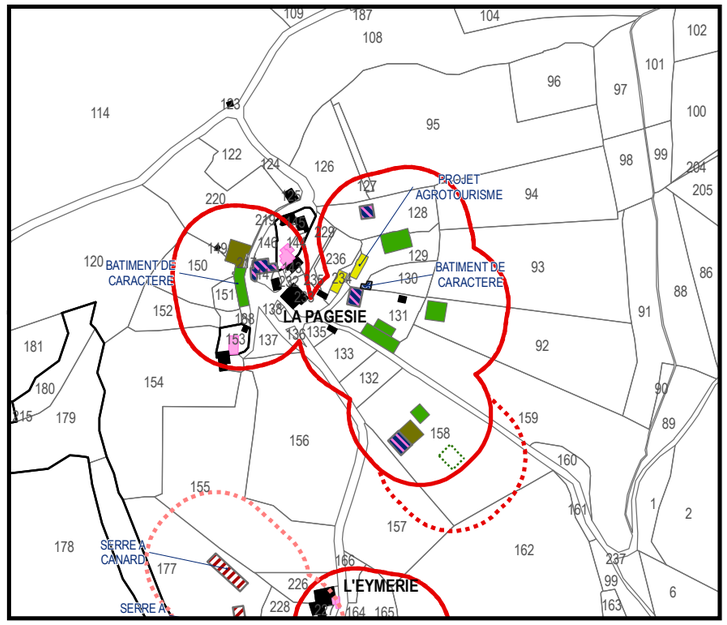

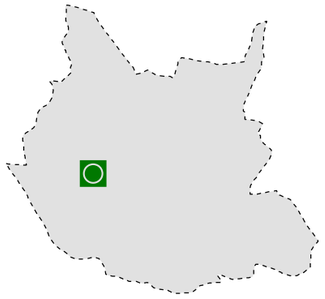

0 100 Mètres

"LA COUVELIE"

MONTBAZENS

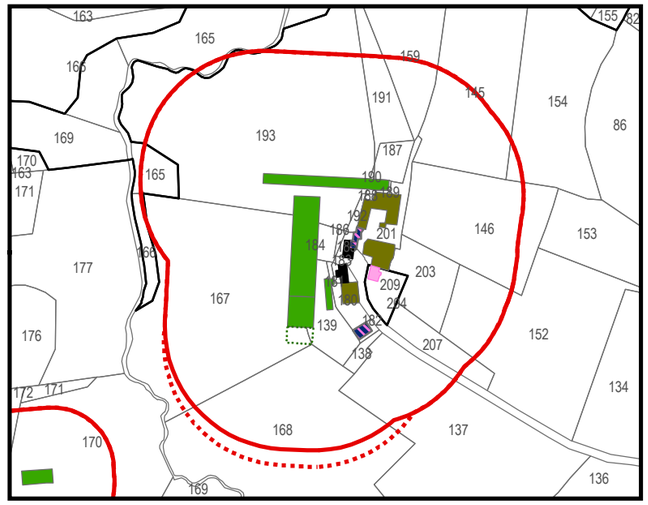



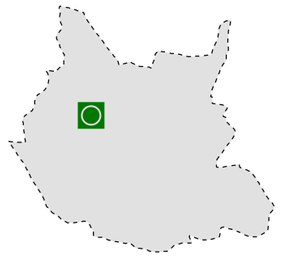

0 100 Mètres

> HAMEAU AGRICOLE

ETUDE AGRICOLE

Communauté de Communes de Montbazens

MONTBAZENS

2015 - 2016

Sources : *Cadastre ; IGN Ortho 2013 ; CA12*
Réalisation : *CM ; CA12 ; 24 mai 2016*

N

"SANGAYRAC"

MONTBAZENS

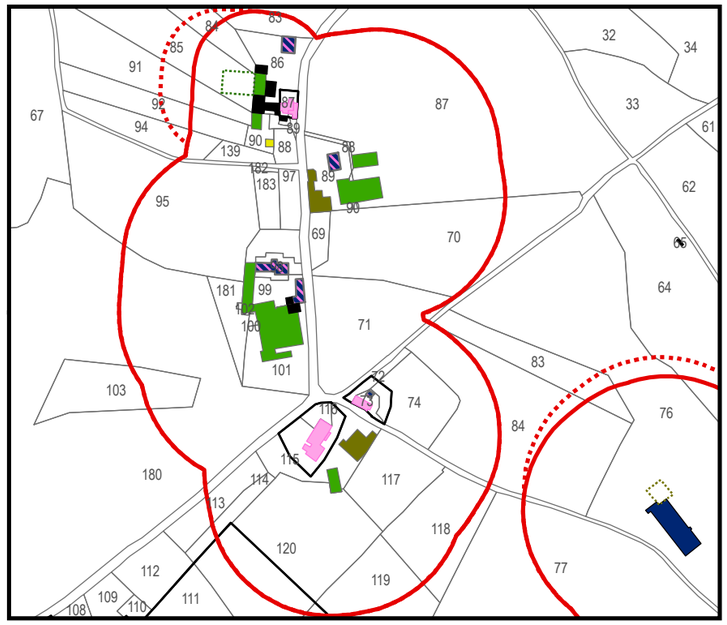

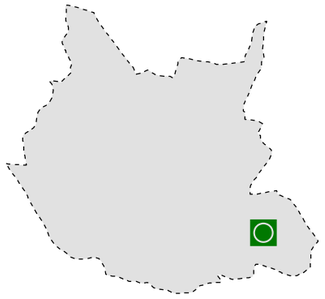

0 100 Mètres

"LAGARRIGUE"

MONTBAZENS

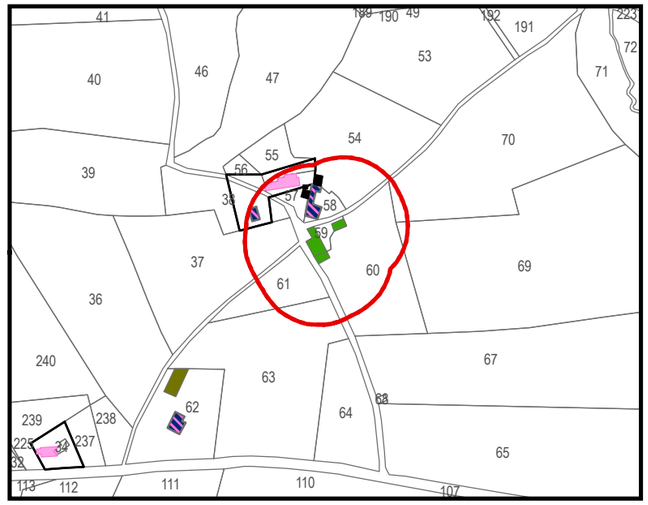



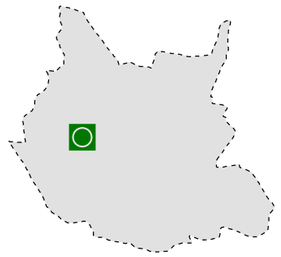

0 100 Mètres

> HAMEAU AGRICOLE

ETUDE AGRICOLE

Communauté de Communes
de Montbazens
MONTBAZENS
2015 - 2016

Sources : *Cadastre ; IGN Ortho 2013 ; CA12*
Réalisation : *CM ; CA12 ; 24 mai 2016*

N

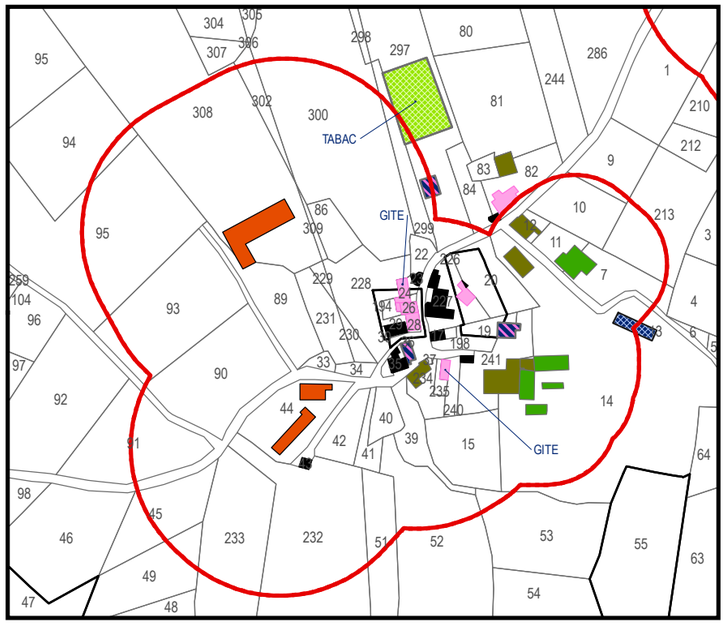

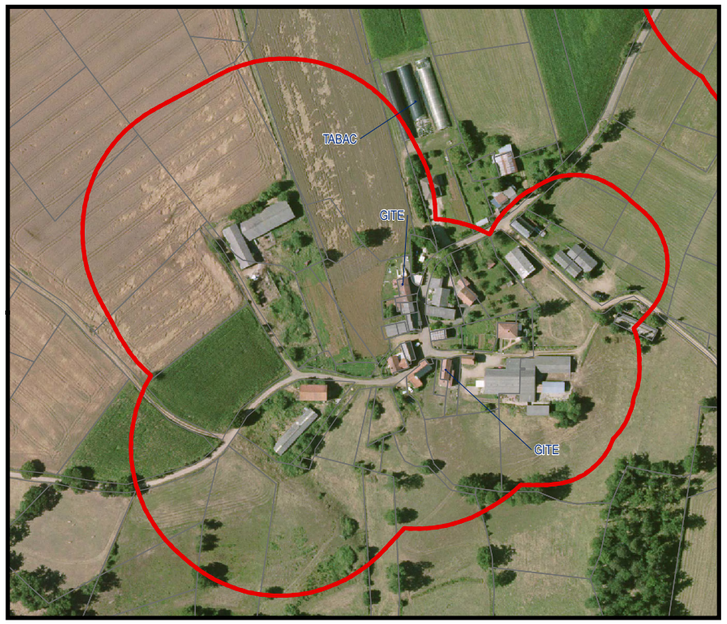

"MONTPESTELS"

MONTBAZENS

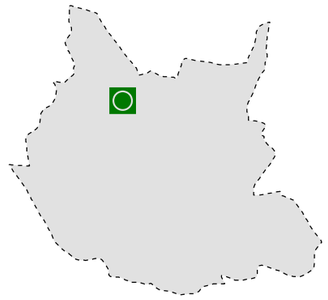

0 100 Mètres

> HAMEAU MIXTE À DOMINANTE AGRICOLE

ETUDE AGRICOLE

Communauté de Communes de Montbazens

MONTBAZENS

2015 - 2016

Sources : *Cadastre ; IGN Ortho 2013 ; CA12*
Réalisation : *CM ; CA12 ; 24 mai 2016*

N

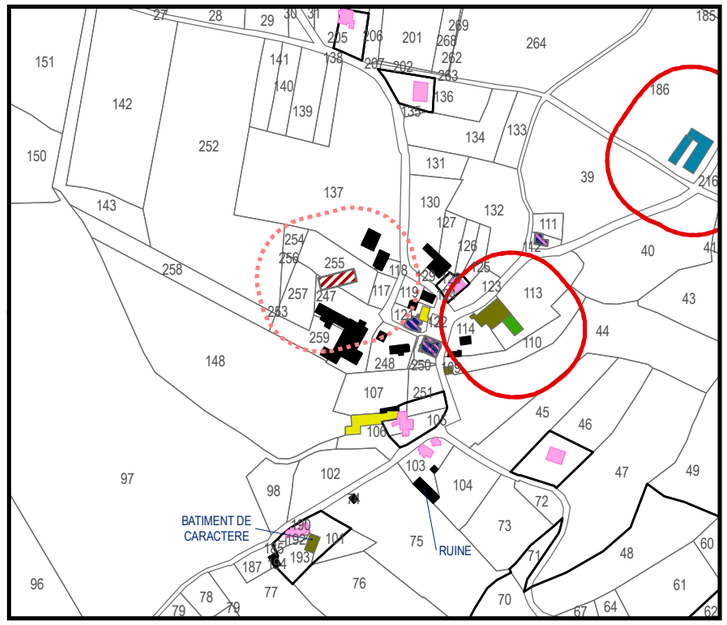

"LA BAQUIE"

MONTBAZENS

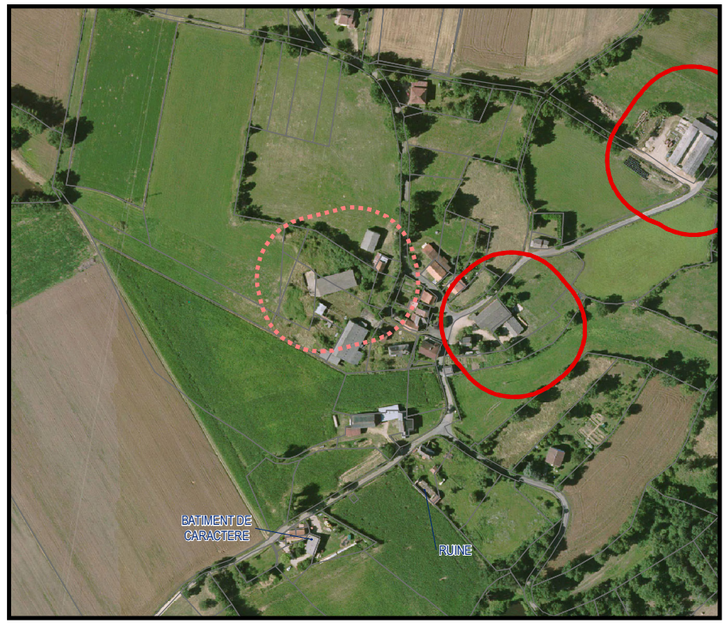

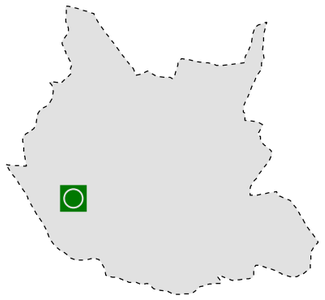

0 100 Mètres

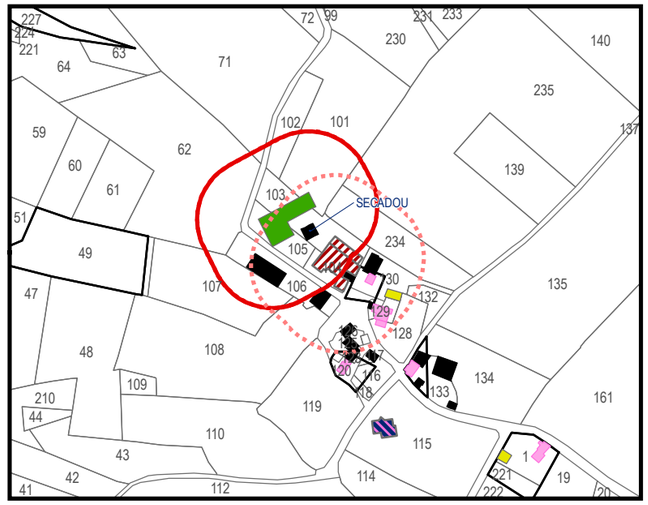

"LA REGALDIE"

MONTBAZENS

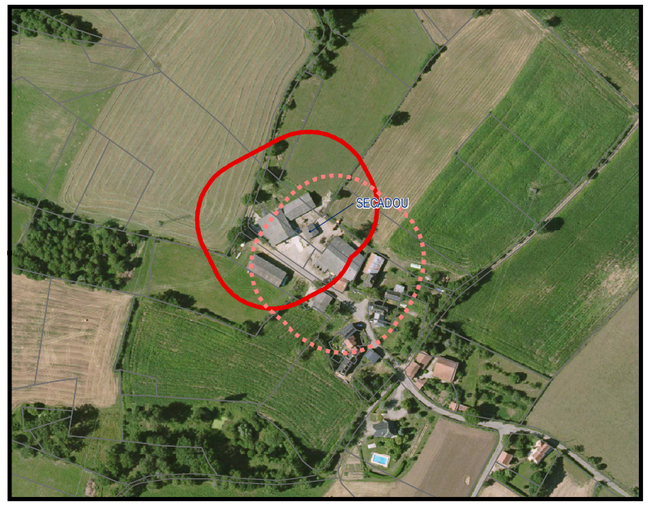

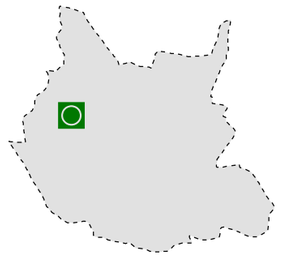

0 100 Mètres

> HAMEAU MIXTE À DOMINANTE NON-AGRICOLE

ETUDE AGRICOLE

Communauté de Communes de Montbazens

MONTBAZENS

2015 - 2016

Sources : *Cadastre ; IGN Ortho 2013 ; CA12*
Réalisation : *CM ; CA12 ; 24 mai 2016*

N

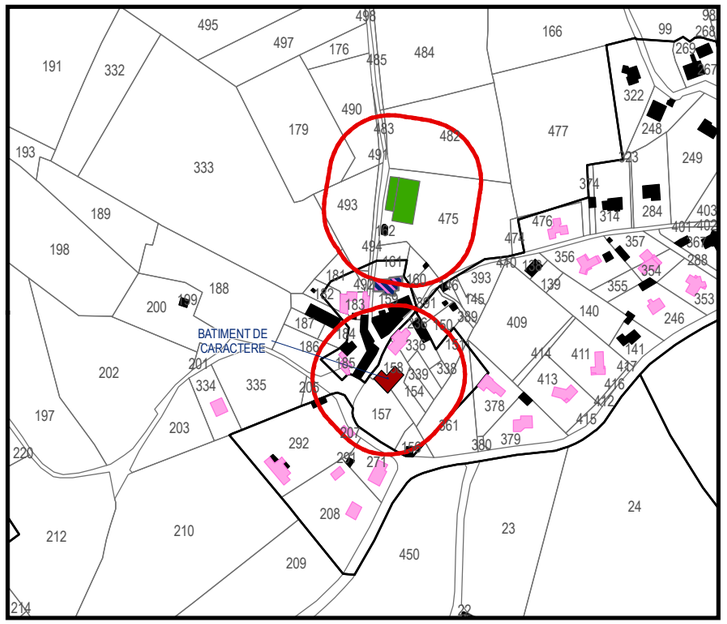



"LA CARREYRIE"

MONTBAZENS

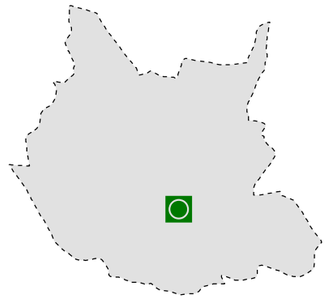

0 100 Mètres

> HAMEAU MIXTE À DOMINANTE NON-AGRICOLE

ETUDE AGRICOLE

Communauté de Communes de Montbazens

MONTBAZENS

2015 - 2016

Sources : *Cadastre ; IGN Ortho 2013 ; CA12*
Réalisation : *CM ; CA12 ; 24 mai 2016*

N

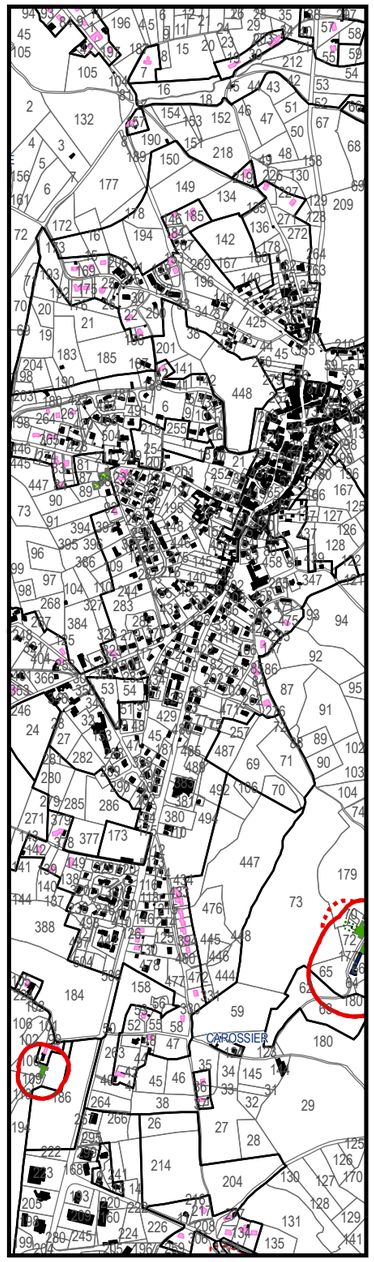

"MONBAZENS"

MONTBAZENS

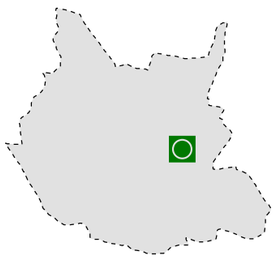

0 100 Mètres

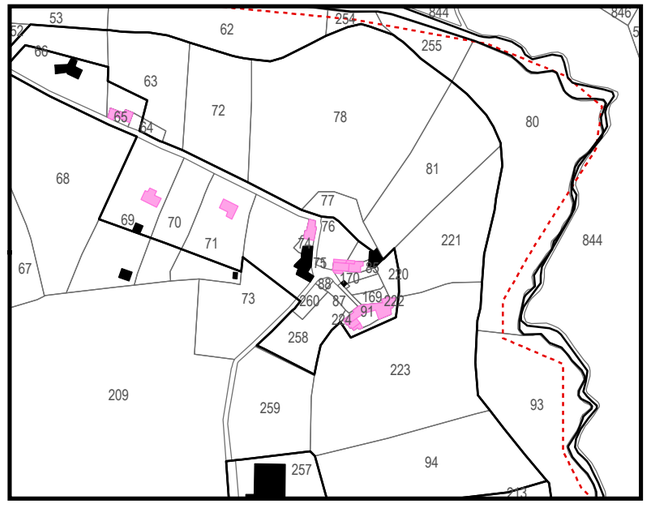

"LE CAYROU"

MONTBAZENS

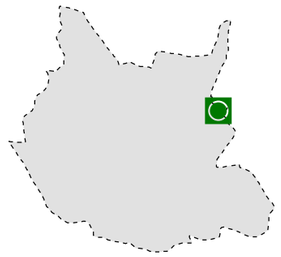

0 100 Mètres

> HAMEAU OU L'ACTIVITÉ D'ÉLEVAGE EST INEXISTANTE

ETUDE AGRICOLE

Communauté de Communes de Montbazens

MONTBAZENS

2015 - 2016

Sources : *Cadastre ; IGN Ortho 2013 ; CA12*
Réalisation : *CM ; CA12 ; 24 mai 2016*

N

TYPOLOGIE DES HAMEAUX

AGRICULTURES & TERRITOIRES
CHAMBRE D'AGRICULTURE
AVEYRON

ETUDE AGRICOLE

Communauté de Communes
de Montbazens
2015-2016

COMMUNE DE
PEYRUSSE-LE-ROC

Service Aménagement
& Environnement
2016

Siège social
Carrefour de l'Agriculture
12026 Rodez cedex 9
Tel : 05 65 73 79 00
Fax : 05 65 73 78 00
accueil@aveyron.chambagri.fr

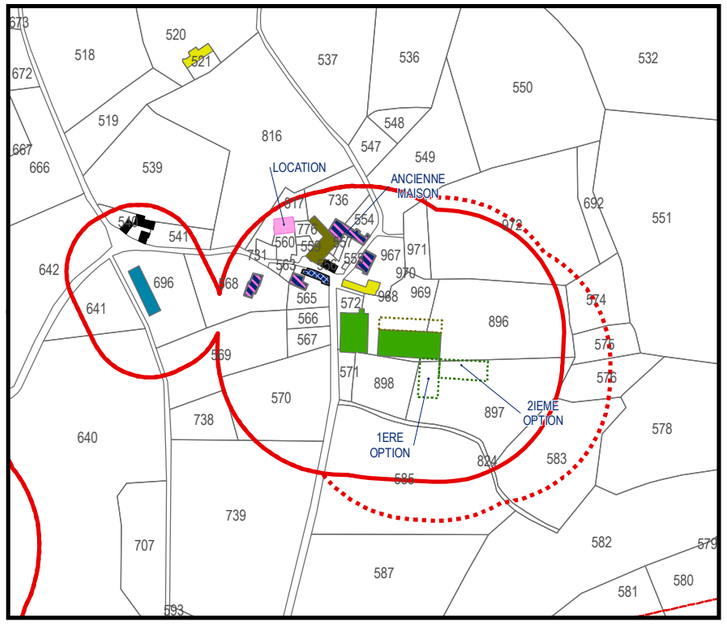

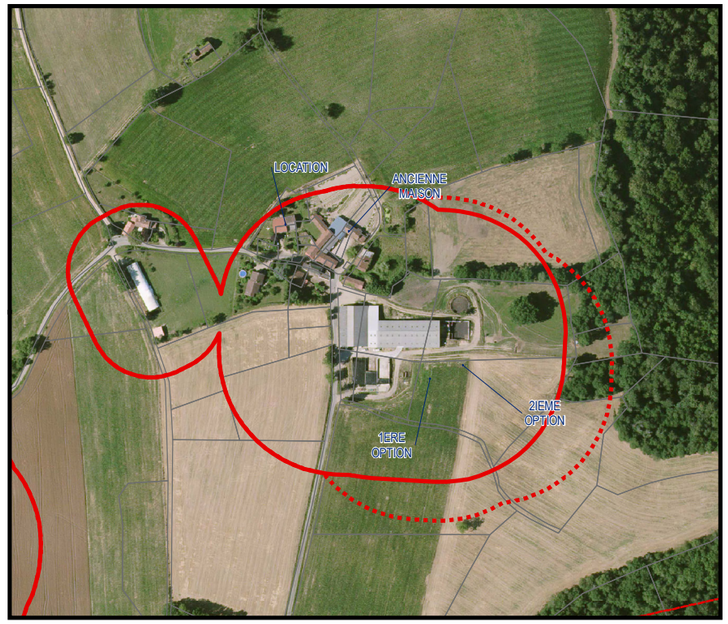

"L'ESTANQUIE"

PEYRUSSE-LE-ROC

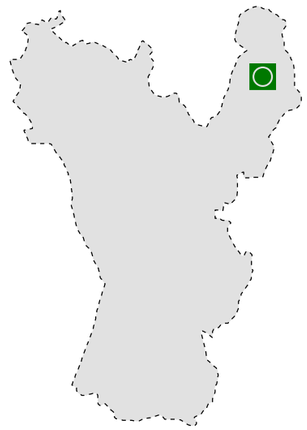

0 100 Mètres

> HAMEAU AGRICOLE

ETUDE AGRICOLE

Communauté de Communes de Montbazens

PEYRUSSE-LE-ROC

2015 - 2016

Sources : *Cadastre ; IGN Ortho 2013 ; CA12*
Réalisation : *CM ; CA12 ; 24 mai 2016*

N

"PEYRUSSE-LE-ROC"

PEYRUSSE-LE-ROC

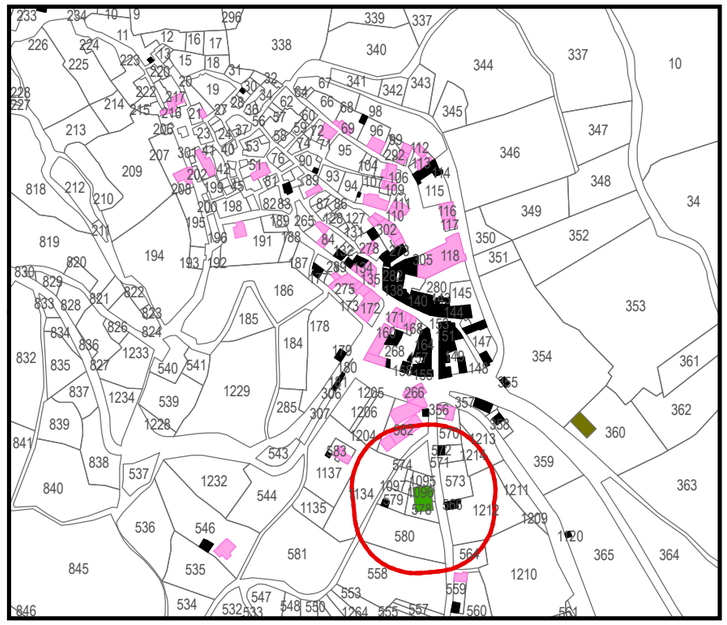

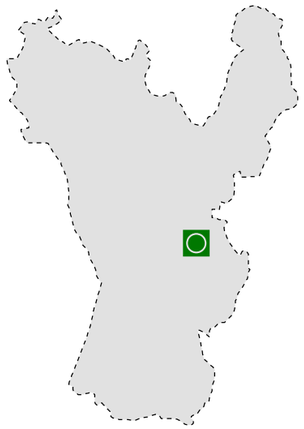

0 100 Mètres

"CAVAROC"

PEYRUSSE-LE-ROC

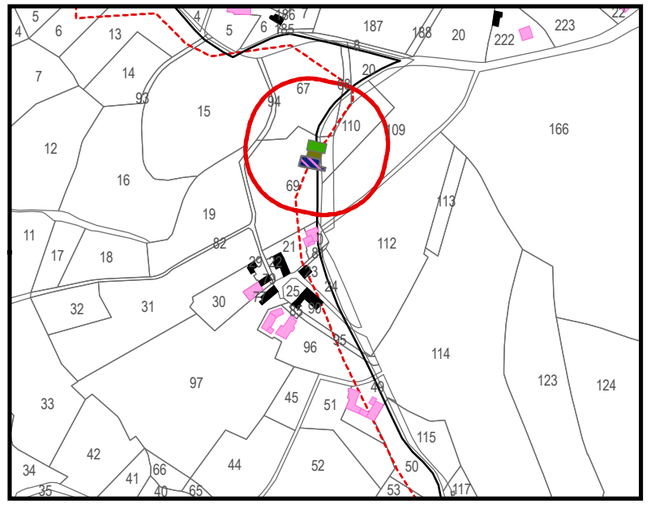

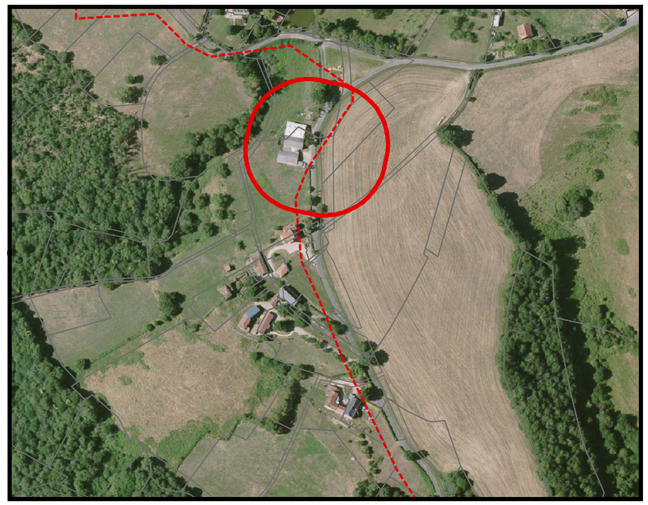

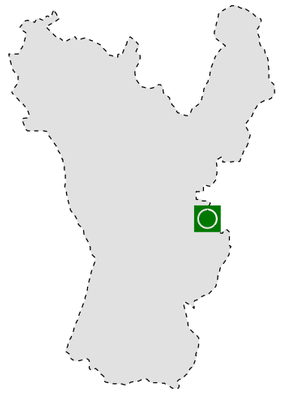

0 100 Mètres

> HAMEAU MIXTE À DOMINANTE NON-AGRICOLE

ETUDE AGRICOLE

Communauté de Communes de Montbazens

PEYRUSSE-LE-ROC

2015 - 2016

Sources : *Cadastre ; IGN Ortho 2013 ; CA12*
Réalisation : *CM ; CA12 ; 24 mai 2016*

N

"LE THÉRON"

PEYRUSSE-LE-ROC

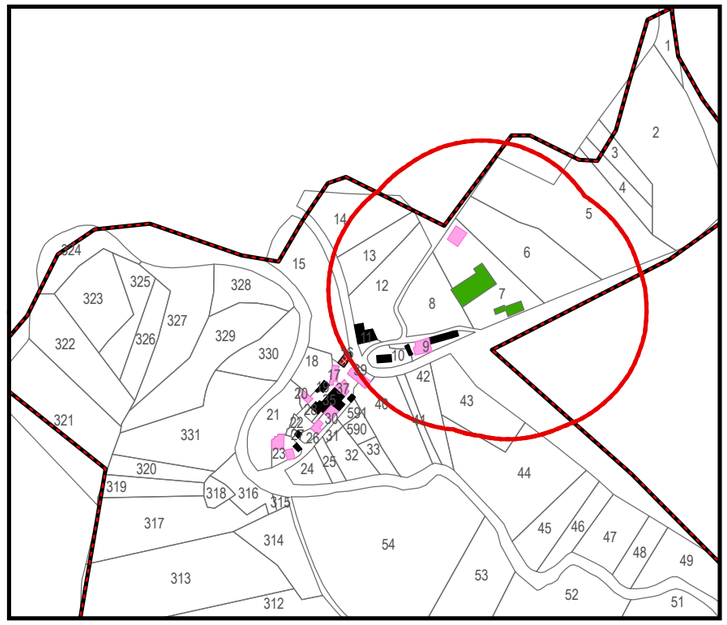

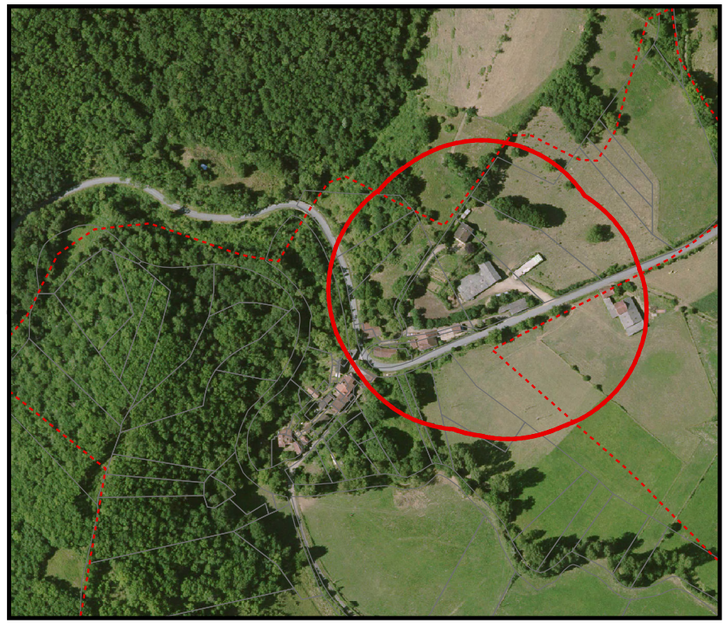

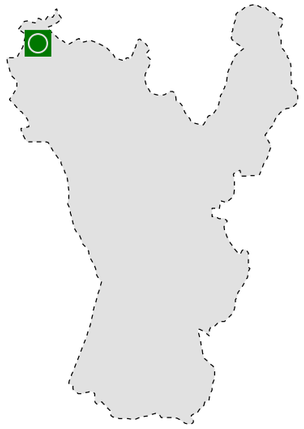

0 100 Mètres

"LA LOUBATIE"

PEYRUSSE-LE-ROC

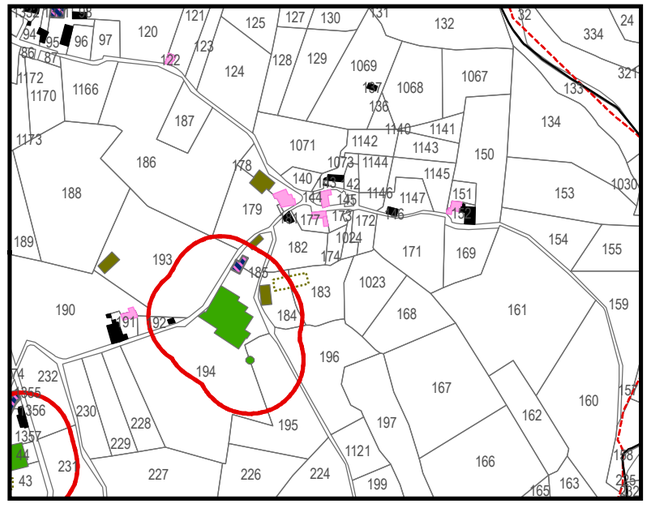

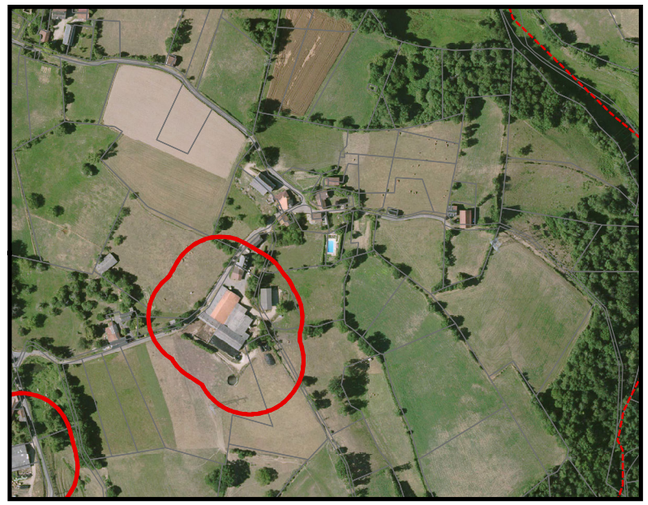

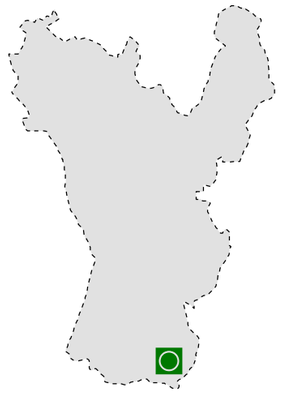

0 100 Mètres

> HAMEAU MIXTE À DOMINANTE NON-AGRICOLE

ETUDE AGRICOLE

Communauté de Communes de Montbazens

PEYRUSSE-LE-ROC

2015 - 2016

Sources : *Cadastre ; IGN Ortho 2013 ; CA12*
Réalisation : *CM ; CA12 ; 24 mai 2016*

N

"LAS CAZES"

PEYRUSSE-LE-ROC

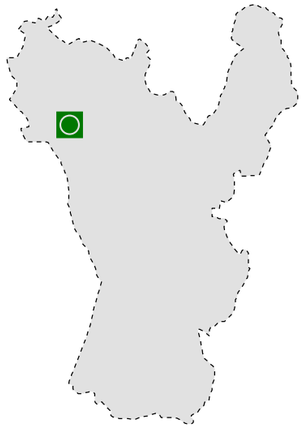

0 100 Mètres

"LE VIGNIÉ HAUT"

PEYRUSSE-LE-ROC

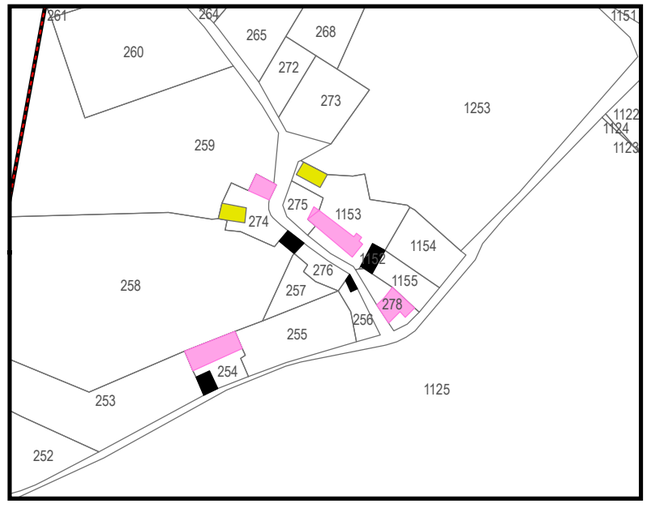

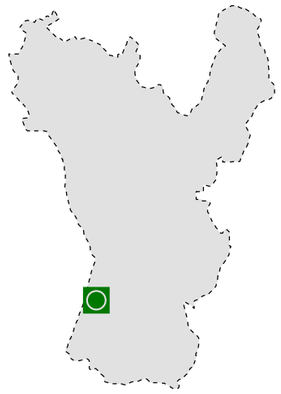

0 100 Mètres

> HAMEAU OU L'ACTIVITÉ D'ÉLEVAGE EST INEXISTANTE

ETUDE AGRICOLE

Communauté de Communes de Montbazens

PEYRUSSE-LE-ROC

2015 - 2016

Sources : *Cadastre ; IGN Ortho 2013 ; CA12*
Réalisation : *CM ; CA12 ; 24 mai 2016*

N

TYPOLOGIE DES HAMEAUX

ETUDE AGRICOLE

Communauté de Communes
de Montbazens
2015-2016

AGRICULTURES
& TERRITOIRES
CHAMBRE D'AGRICULTURE
AVEYRON

COMMUNE DE
PRIVEZAC

Service Aménagement
& Environnement
2016

Siège social
Carrefour de l'Agriculture
12026 Rodez cedex 9
Tel : 05 65 73 79 00
Fax : 05 65 73 78 00
accueil@aveyron.chambagri.fr

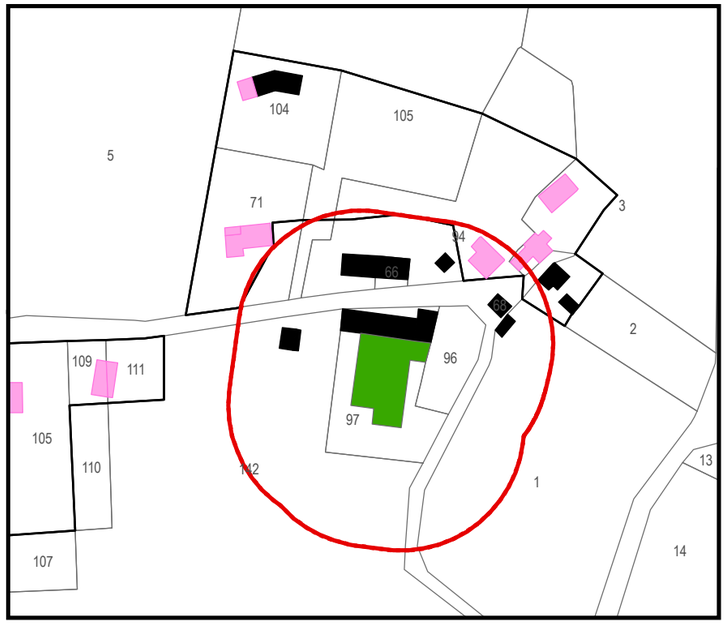



"LE CASSAN"

PRIVEZAC

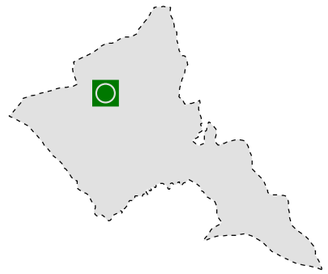

0 100 Mètres

> HAMEAU MIXTE À DOMINANTE AGRICOLE

ETUDE AGRICOLE

Communauté de Communes de Montbazens

PRIVEZAC

2015 - 2016

Sources : *Cadastre ; IGN Ortho 2013 ; CA12*
Réalisation : *CM ; CA12 ; 24 mai 2016*

N

"LA RAYNALDIE"

PRIVEZAC

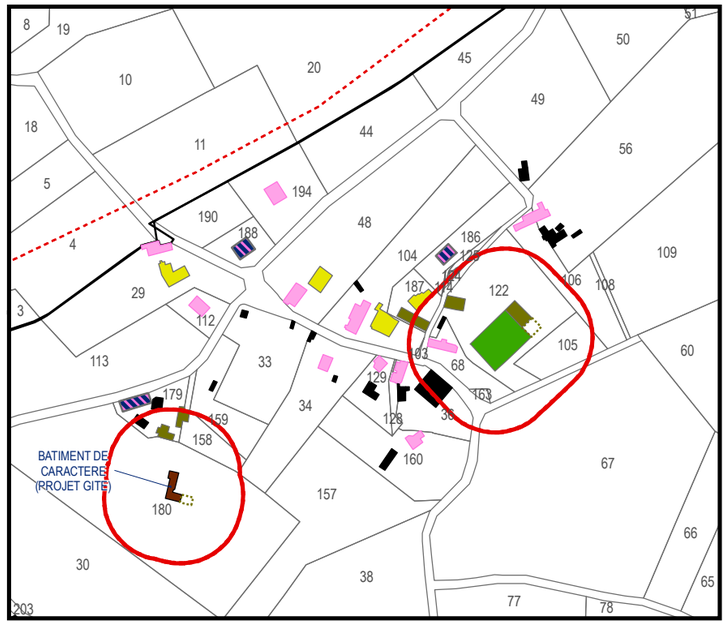

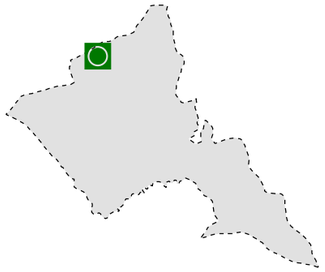

0 100 Mètres

"LA TRIVALE"

PRIVEZAC

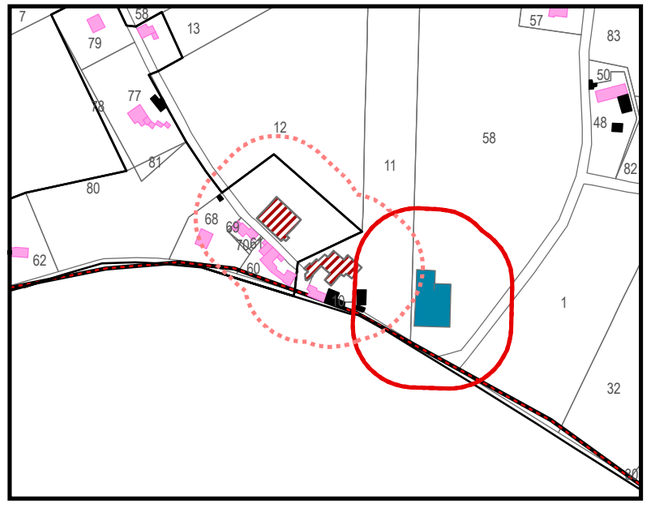

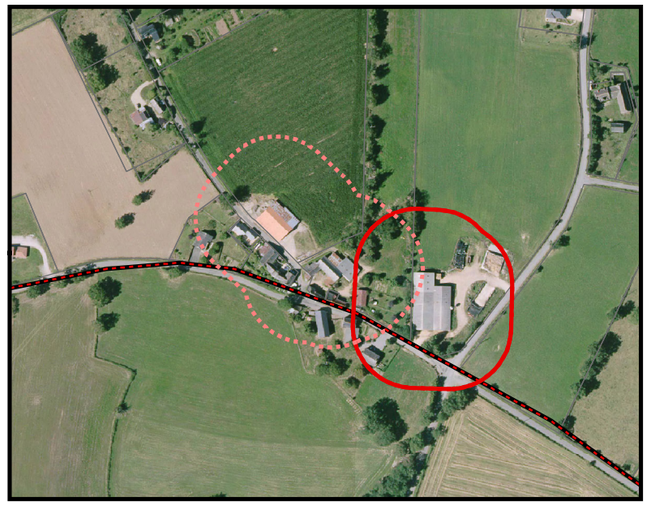

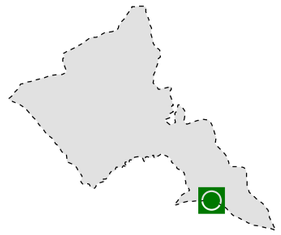

0 100 Mètres

> HAMEAU MIXTE À DOMINANTE NON-AGRICOLE

ETUDE AGRICOLE

Communauté de Communes de Montbazens

PRIVEZAC

2015 - 2016

Sources : *Cadastre ; IGN Ortho 2013 ; CA12*
Réalisation : *CM ; CA12 ; 24 mai 2016*

N

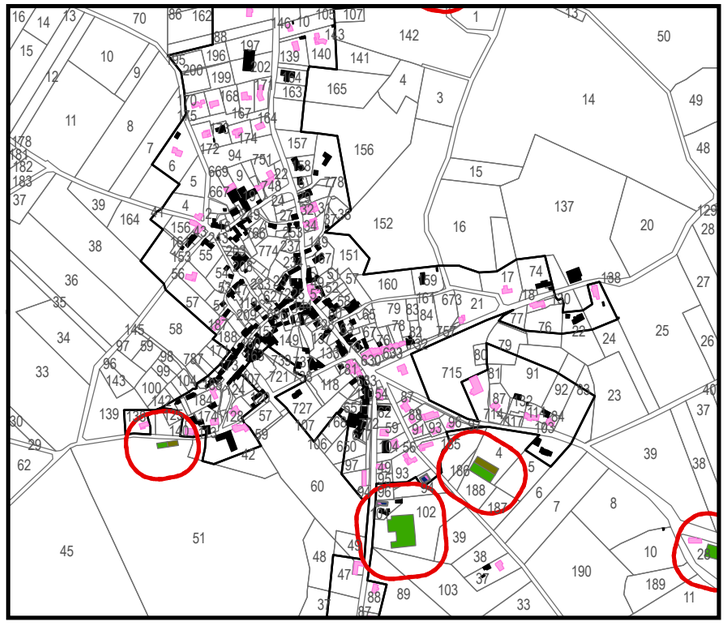

"PRIVEZAC"

PRIVEZAC

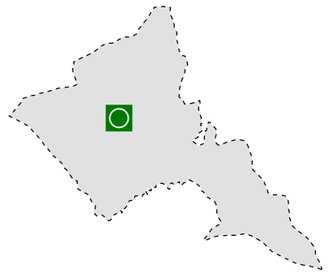

0 100 Mètres

> HAMEAU MIXTE À DOMINANTE NON-AGRICOLE

ETUDE AGRICOLE

Communauté de Communes de Montbazens

PRIVEZAC

2015 - 2016

Sources : *Cadastre ; IGN Ortho 2013 ; CA12*
Réalisation : *CM ; CA12 ; 24 mai 2016*

N

TYPOLOGIE DES HAMEAUX

ETUDE AGRICOLE

Communauté de Communes
de Montbazens
2015-2016

AGRICULTURES
& TERRITOIRES
CHAMBRE D'AGRICULTURE
AVEYRON

COMMUNE DE
ROUSSENNAC

Service Aménagement
& Environnement
2016

Siège social
Carrefour de l'Agriculture
12026 Rodez cedex 9
Tel : 05 65 73 79 00
Fax : 05 65 73 78 00
accueil@aveyron.chambagri.fr

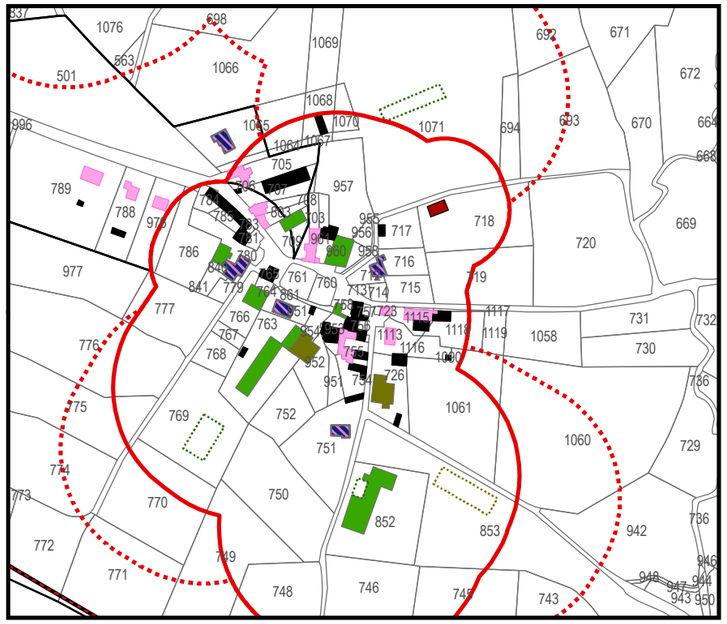

"LAUMIÈRE"

ROUSSENNAC

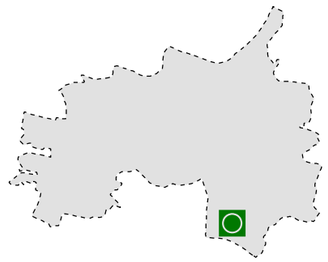

0 100 Mètres

> HAMEAU MIXTE À DOMINANTE AGRICOLE

ETUDE AGRICOLE

Communauté de Communes de Montbazens

ROUSSENNAC

2015 - 2016

Sources : *Cadastre ; IGN Ortho 2013 ; CA12*
Réalisation : *CM ; CA12 ; 24 mai 2016*

N

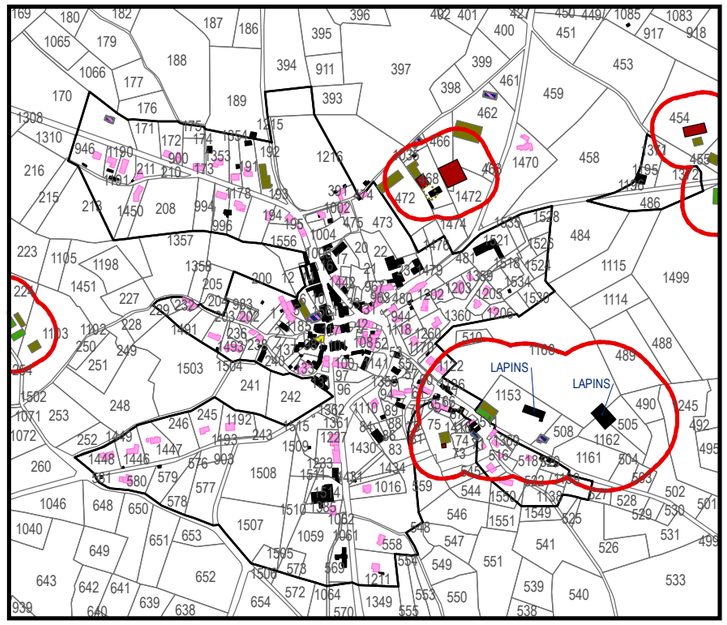

"ROUSSENNAC"

ROUSSENNAC

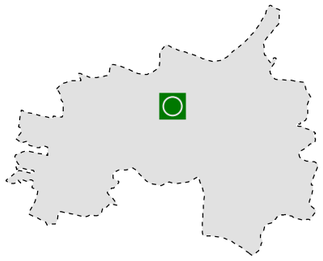

0 100 Mètres

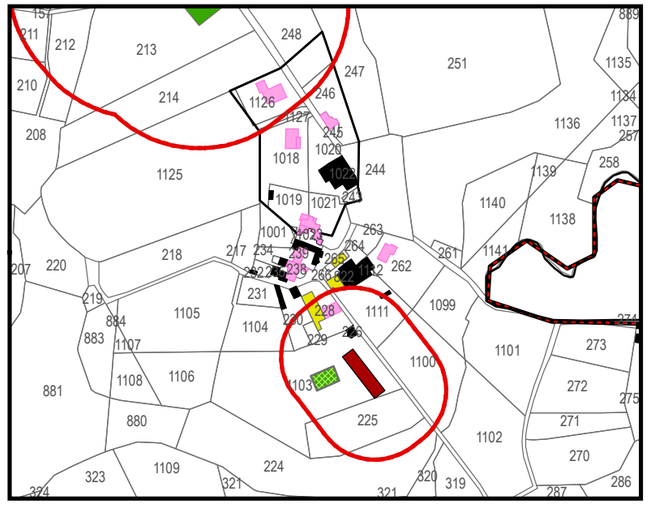

"BEZANES"

ROUSSENNAC

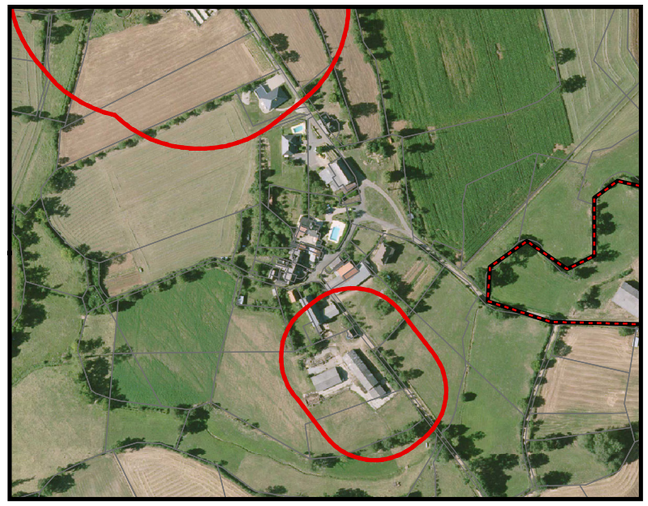

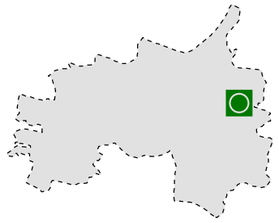

0 100 Mètres

> HAMEAU MIXTE À DOMINANTE NON-AGRICOLE

ETUDE AGRICOLE

Communauté de Communes de Montbazens

ROUSSENNAC

2015 - 2016

Sources : *Cadastre ; IGN Ortho 2013 ; CA12*
Réalisation : *CM ; CA12 ; 24 mai 2016*

N

"ESPEILLAC"

ROUSSENNAC

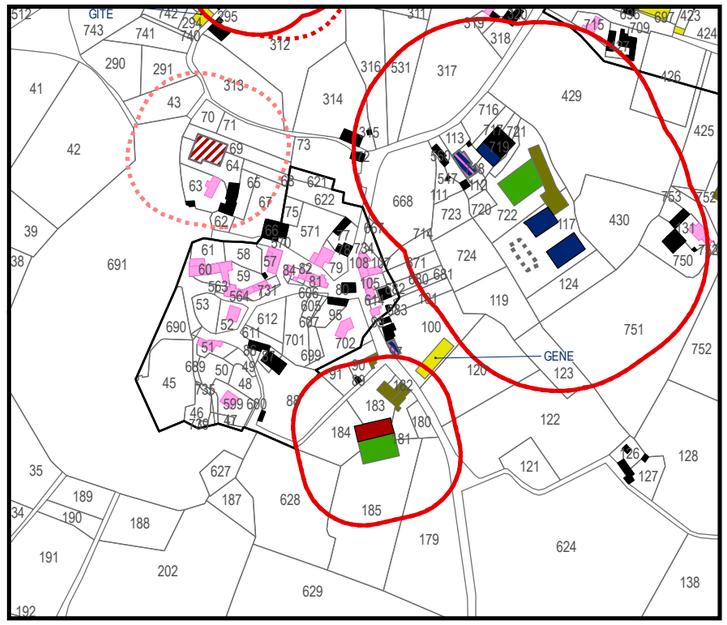

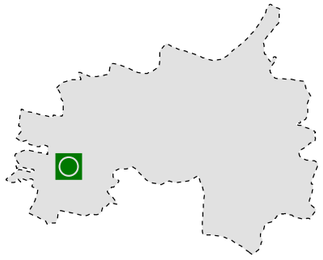

0 100 Mètres

"LA ROUBENIE"

ROUSSENNAC

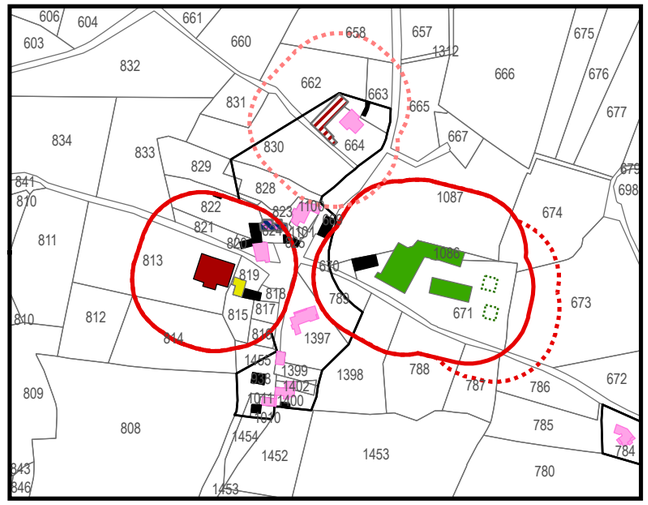

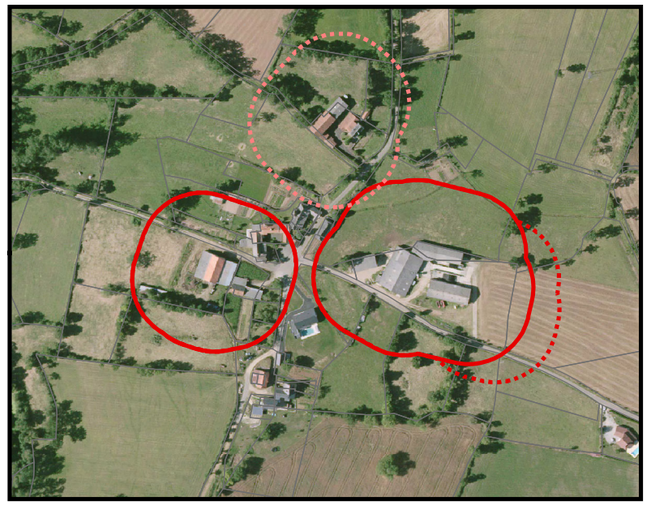

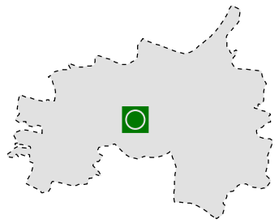

0 100 Mètres

> HAMEAU MIXTE À DOMINANTE NON-AGRICOLE

ETUDE AGRICOLE

Communauté de Communes de Montbazens

ROUSSENNAC

2015 - 2016

Sources : *Cadastre ; IGN Ortho 2013 ; CA12*
Réalisation : *CM ; CA12 ; 24 mai 2016*

N

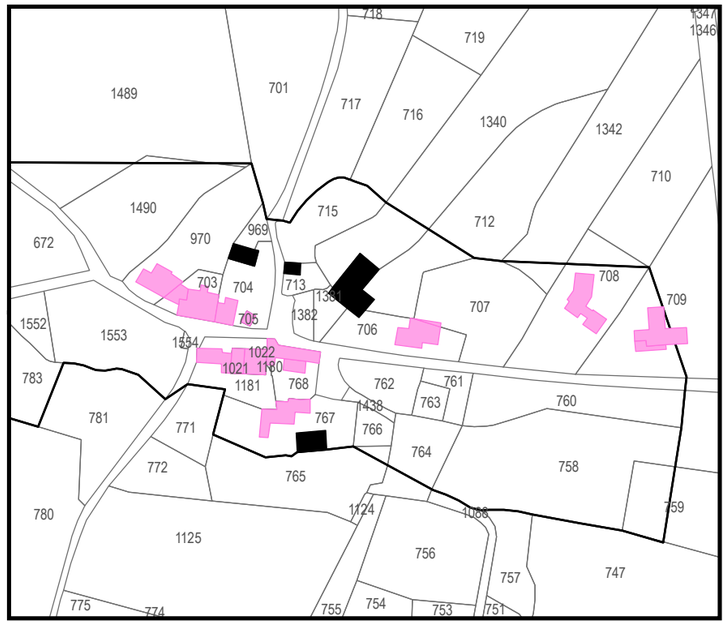

"ESCLAVISSAC"

ROUSSENNAC

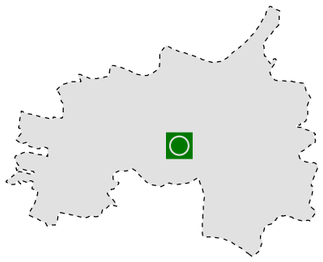

0 100 Mètres

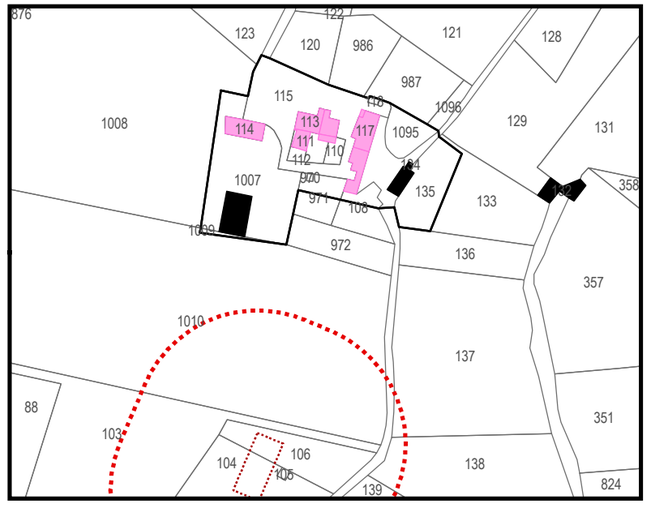

"LAGARRIGUE"

ROUSSENNAC

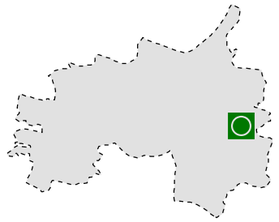

0 100 Mètres

> HAMEAU OU L'ACTIVITÉ D'ÉLEVAGE EST INEXISTANTE

ETUDE AGRICOLE

Communauté de Communes de Montbazens

ROUSSENNAC

2015 - 2016

Sources : *Cadastre ; IGN Ortho 2013 ; CA12*
Réalisation : *CM ; CA12 ; 24 mai 2016*

N

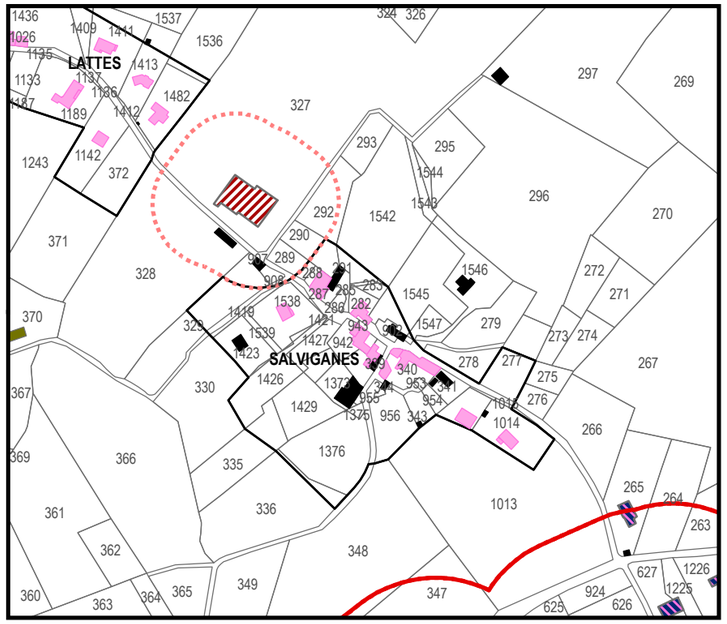



"SALVIGANES"

ROUSSENNAC

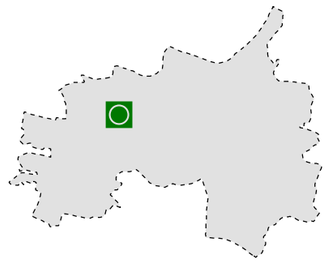

0 100 Mètres

> HAMEAU OU L'ACTIVITÉ D'ÉLEVAGE EST INEXISTANTE

ETUDE AGRICOLE

Communauté de Communes de Montbazens

ROUSSENNAC

2015 - 2016

Sources : *Cadastre ; IGN Ortho 2013 ; CA12*
Réalisation : *CM ; CA12 ; 24 mai 2016*

N

TYPOLOGIE DES HAMEAUX

ETUDE AGRICOLE

Communauté de Communes
de Montbazens
2015-2016

AGRICULTURES
& TERRITOIRES
CHAMBRE D'AGRICULTURE
AVEYRON

COMMUNE DE
VALZERGUES

Service Aménagement
& Environnement
2016

Siège social
Carrefour de l'Agriculture
12026 Rodez cedex 9
Tel : 05 65 73 79 00
Fax : 05 65 73 78 00
accueil@aveyron.chambagri.fr

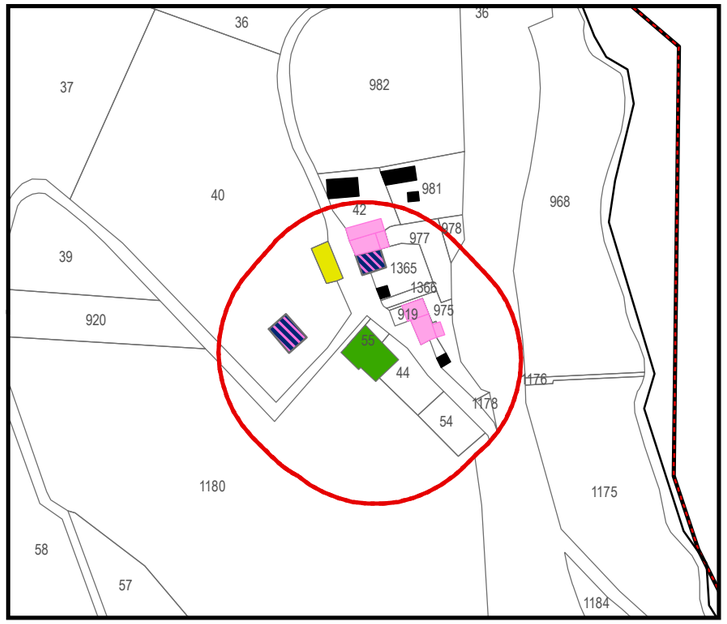

"MÉRAVILLE"

VALZERGUES

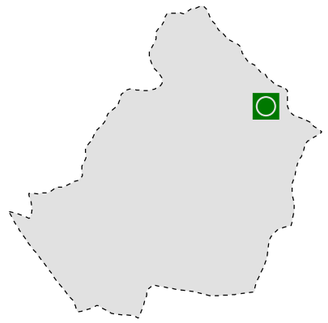

0 100 Mètres

> HAMEAU AGRICOLE

ETUDE AGRICOLE

Communauté de Communes de Montbazens

VALZERGUES

2015 - 2016

Sources : *Cadastre ; IGN Ortho 2013 ; CA12*
Réalisation : *CM ; CA12 ; 24 mai 2016*

N

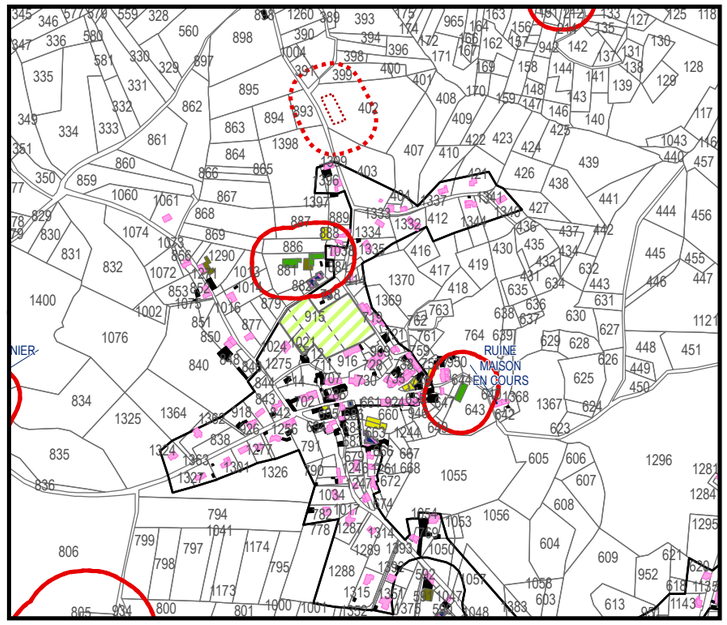

"VALZERGUES"

VALZERGUES

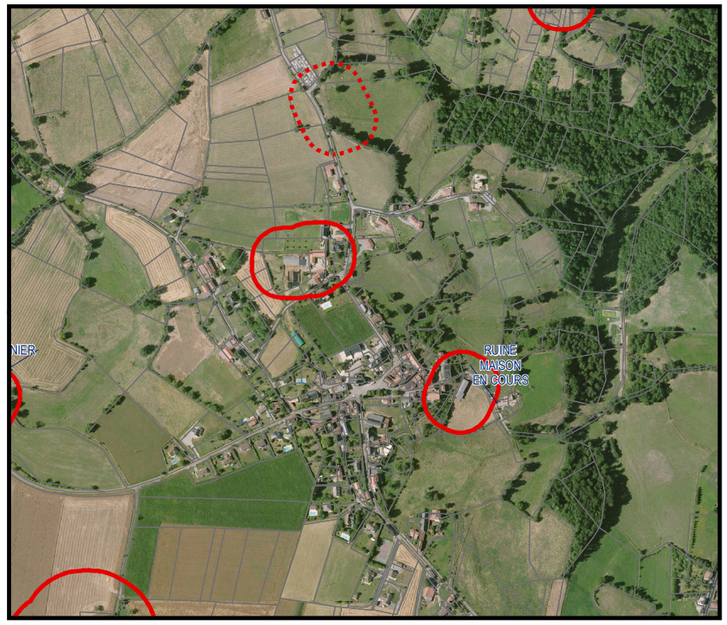

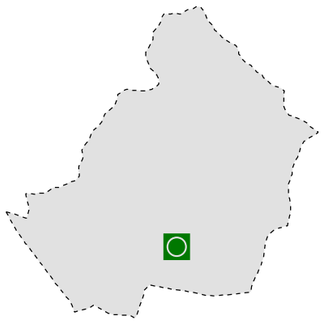

0 100 Mètres

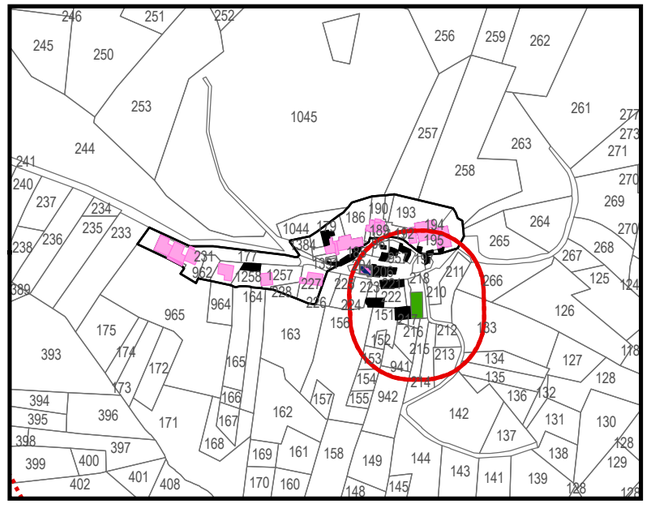

"CALDECOSTE"

VALZERGUES

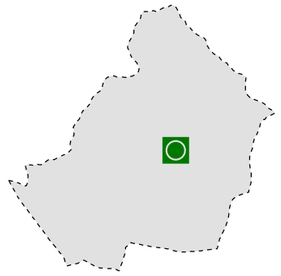

0 100 Mètres

> HAMEAU MIXTE À DOMINANTE NON-AGRICOLE

ETUDE AGRICOLE

Communauté de Communes de Montbazens

VALZERGUES

2015 - 2016

Sources : *Cadastre ; IGN Ortho 2013 ; CA12*
Réalisation : *CM ; CA12 ; 24 mai 2016*

N

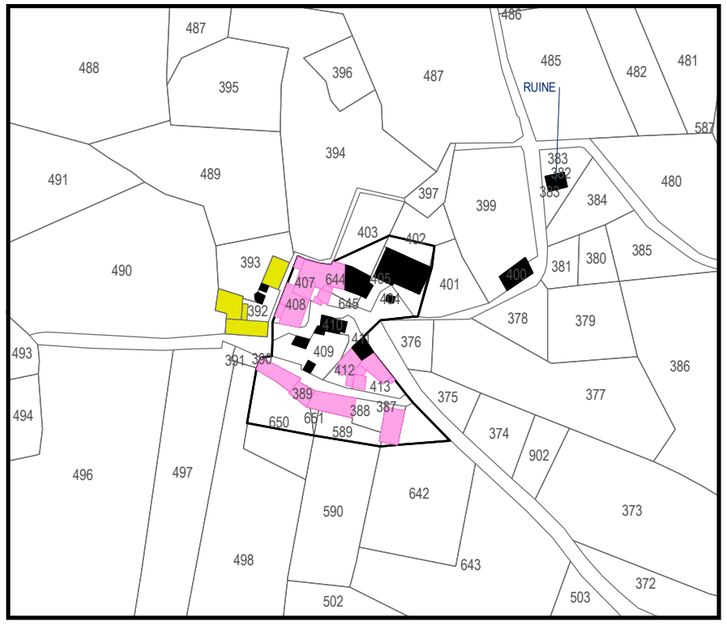

"NESPOULIÈRES"

VALZERGUES

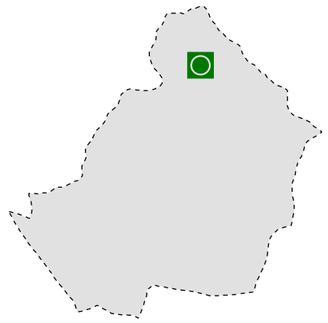

0 100 Mètres

> HAMEAU OU L'ACTIVITÉ D'ÉLEVAGE EST INEXISTANTE

ETUDE AGRICOLE

Communauté de Communes de Montbazens

VALZERGUES

2015 - 2016

Sources : *Cadastre ; IGN Ortho 2013 ; CA12*
Réalisation : *CM ; CA12 ; 24 mai 2016*

N

TYPOLOGIE DES HAMEAUX

ETUDE AGRICOLE

Communauté de Communes
de Montbazens
2015-2016

AGRICULTURES
& TERRITOIRES
CHAMBRE D'AGRICULTURE
AVEYRON

COMMUNE DE
VAUREILLES

Service Aménagement
& Environnement
2016

Siège social
Carrefour de l'Agriculture
12026 Rodez cedex 9
Tel : 05 65 73 79 00
Fax : 05 65 73 78 00
accueil@aveyron.chambagri.fr

"BORREDON"

VAUREILLES

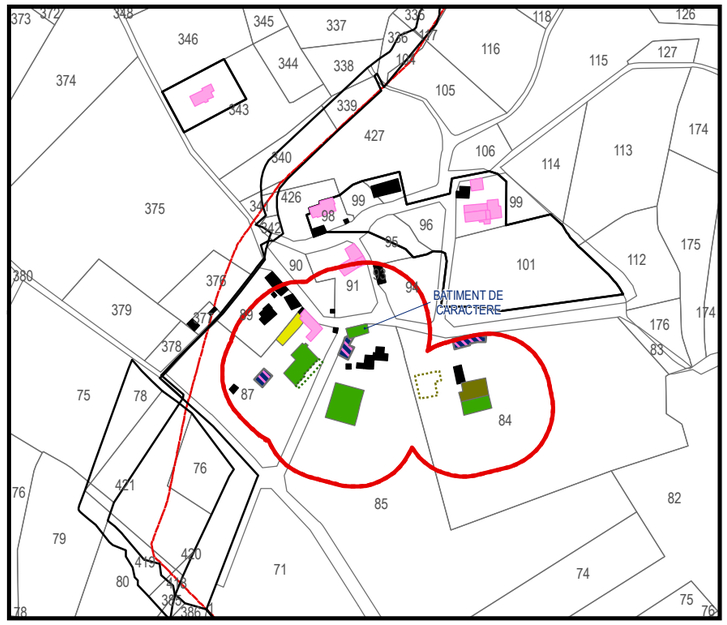

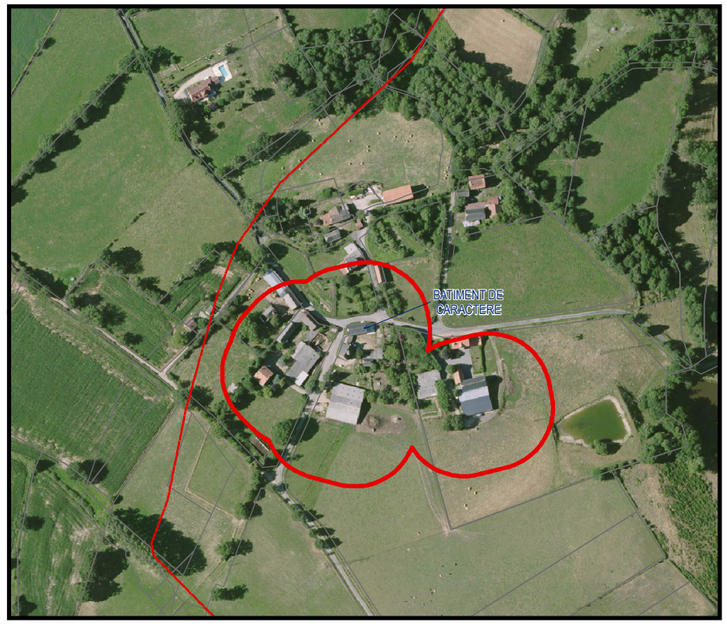

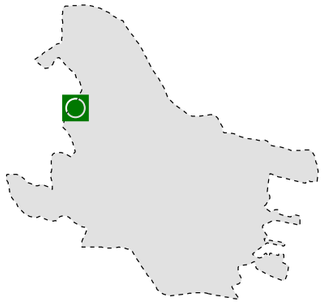

0 100 Mètres

"CAMBURAT"

VAUREILLES

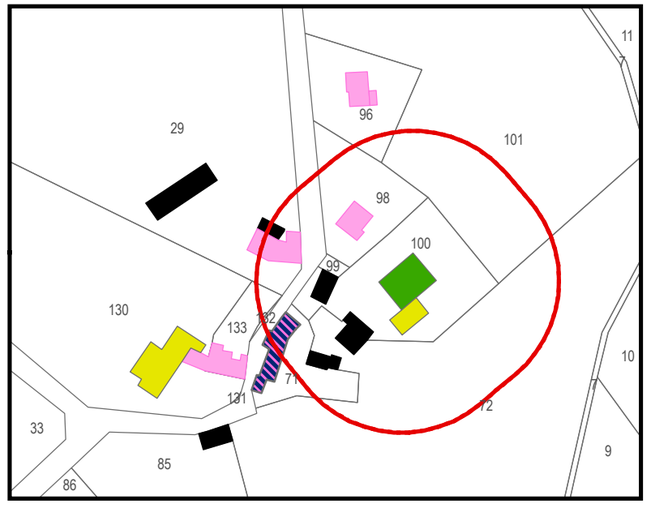

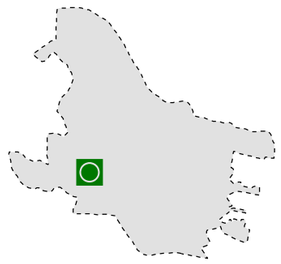

0 100 Mètres

> HAMEAU MIXTE À DOMINANTE NON-AGRICOLE

ETUDE AGRICOLE

Communauté de Communes de Montbazens

VAUREILLES

2015 - 2016

Sources : *Cadastre ; IGN Ortho 2013 ; CA12*
Réalisation : *CM ; CA12 ; 24 mai 2016*

N

"CAVAGNAC"

VAUREILLES

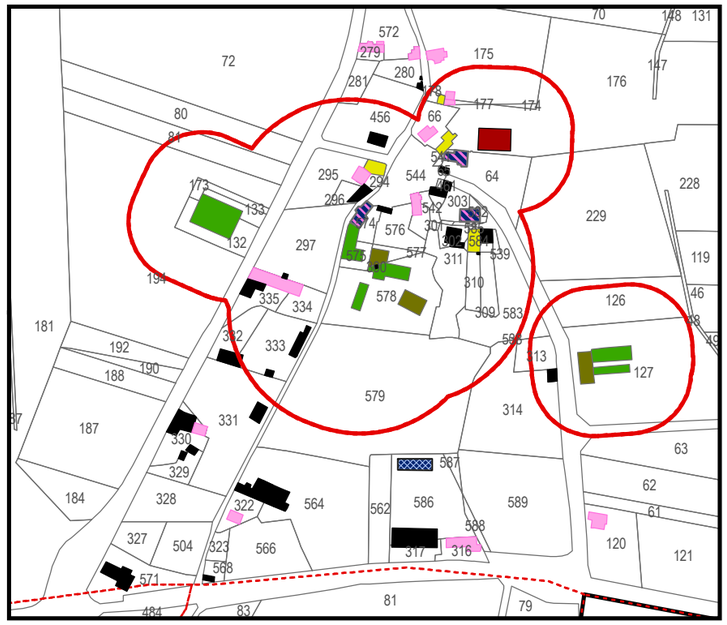

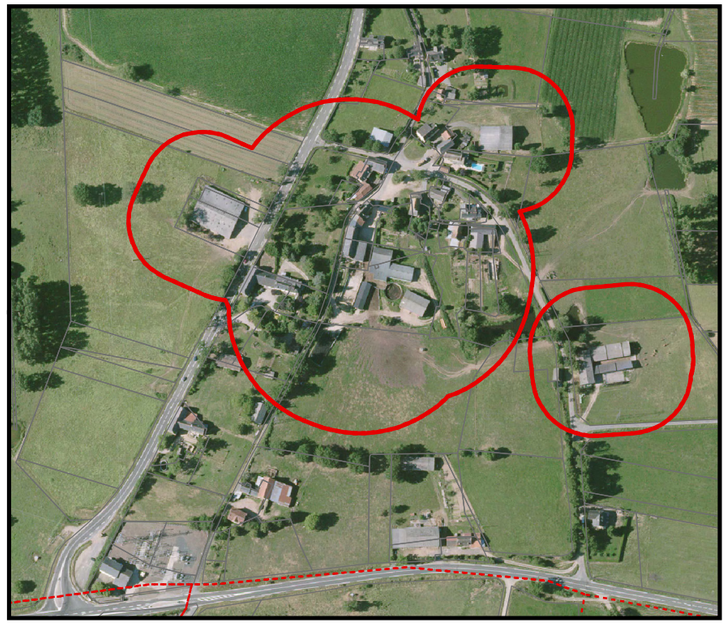

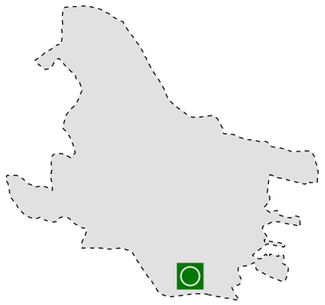

0 100 Mètres

"LA CARREYRIE"

VAUREILLES

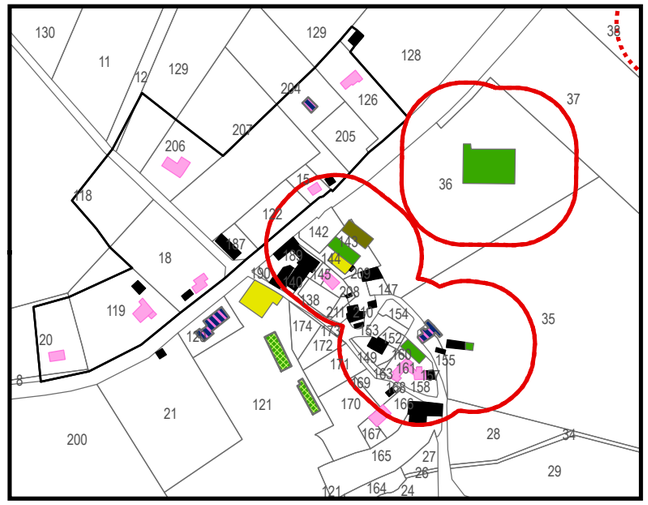



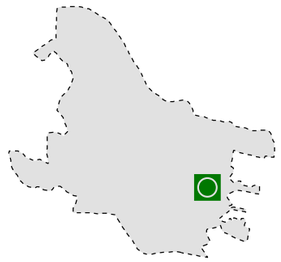

0 100 Mètres

> HAMEAU MIXTE À DOMINANTE NON-AGRICOLE

ETUDE AGRICOLE

Communauté de Communes de Montbazens

VAUREILLES

2015 - 2016

Sources : *Cadastre ; IGN Ortho 2013 ; CA12*
Réalisation : *CM ; CA12 ; 24 mai 2016*

N

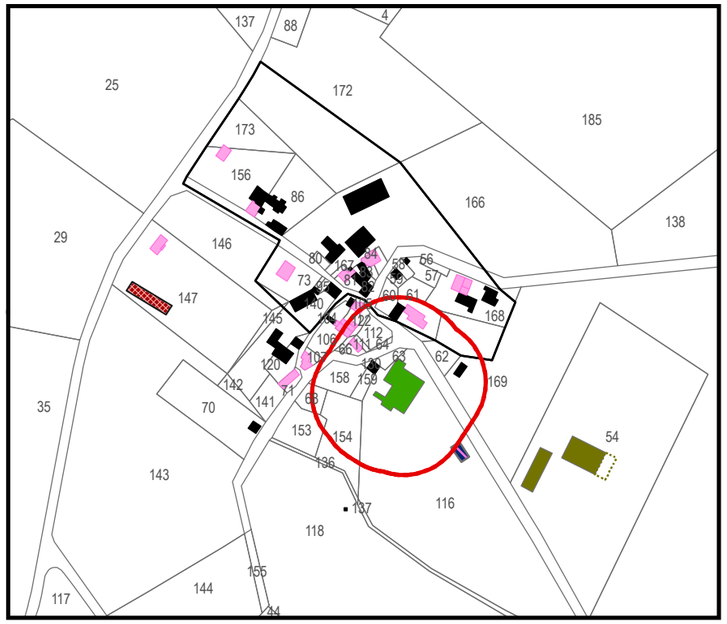



"FANS"

VAUREILLES

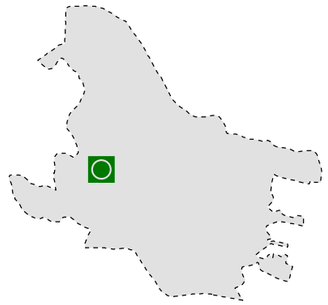

0 100 Mètres

> HAMEAU MIXTE À DOMINANTE NON-AGRICOLE

ETUDE AGRICOLE

Communauté de Communes
de Montbazens
VAUREILLES
2015 - 2016

Sources : *Cadastre ; IGN Ortho 2013 ; CA12*
Réalisation : *CM ; CA12 ; 24 mai 2016*

N

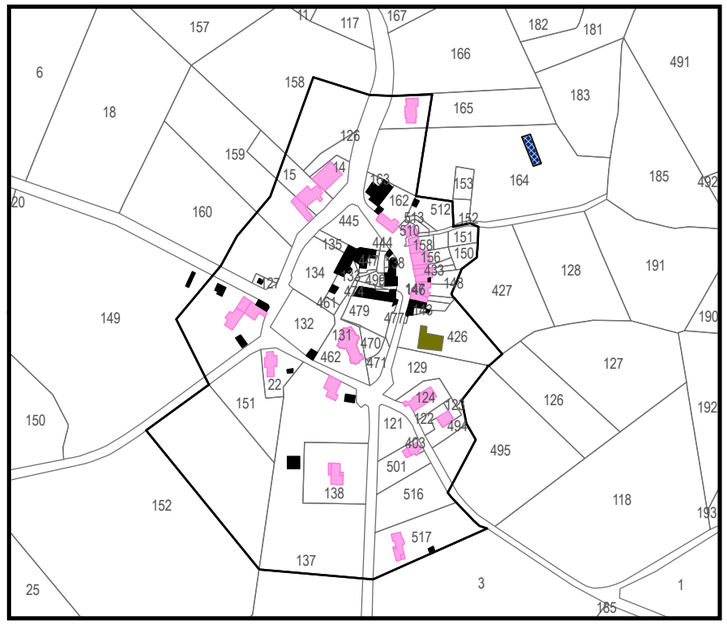

"PACHINS"

VAUREILLES

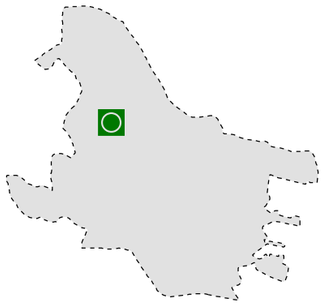

0 100 Mètres

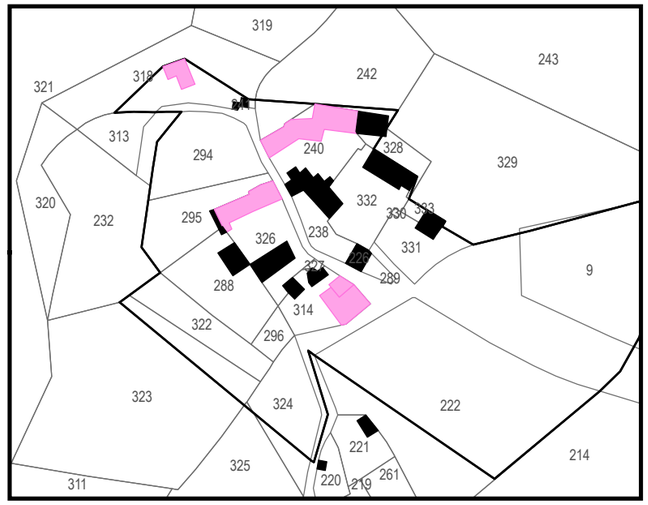

"MAS DE MIQUEL"

VAUREILLES

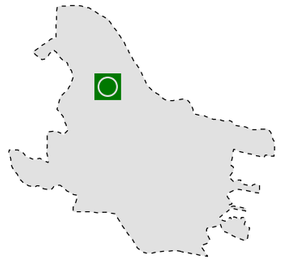

0 100 Mètres

> HAMEAU OU L'ACTIVITÉ D'ÉLEVAGE EST INEXISTANTE

ETUDE AGRICOLE

Communauté de Communes de Montbazens

VAUREILLES

2015 - 2016

Sources : *Cadastre ; IGN Ortho 2013 ; CA12*
Réalisation : *CM ; CA12 ; 24 mai 2016*

N

"VAUREILLES"

VAUREILLES

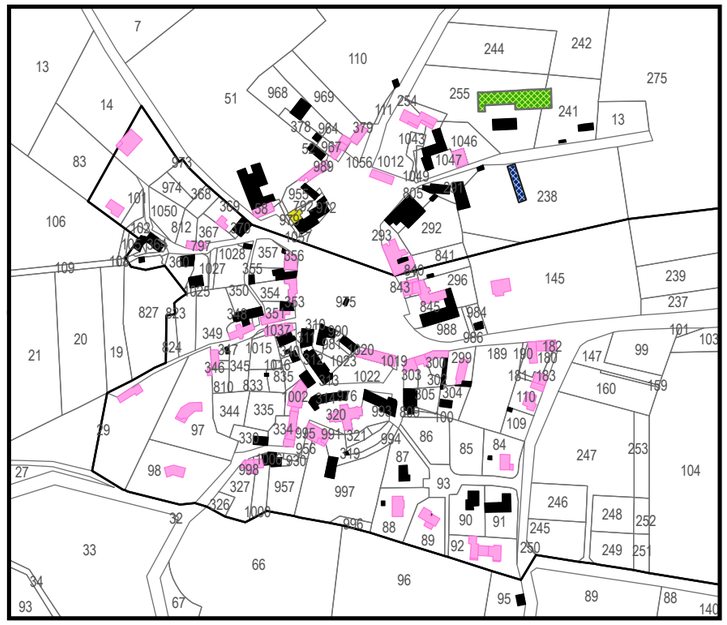

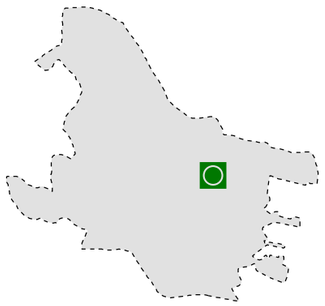

0 100 Mètres

"LE TAYRAL"

VAUREILLES

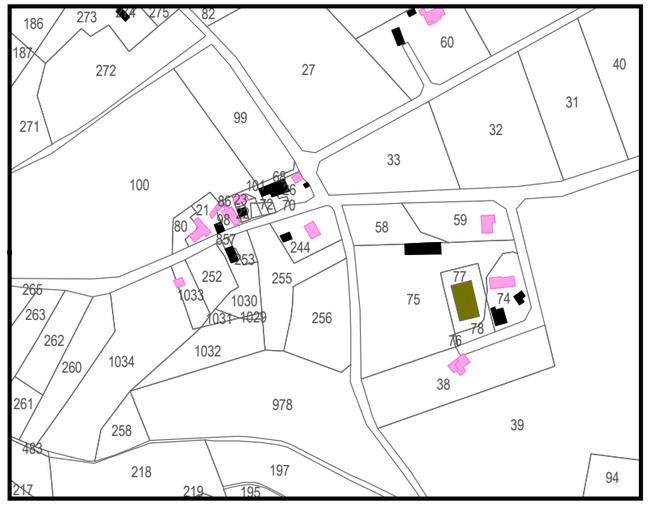

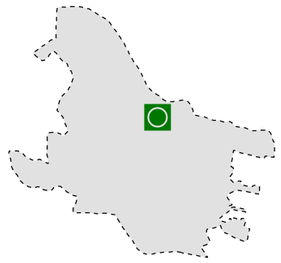

0 100 Mètres

> HAMEAU OU L'ACTIVITÉ D'ÉLEVAGE EST INEXISTANTE

ETUDE AGRICOLE

Communauté de Communes de Montbazens

VAUREILLES

2015 - 2016

Sources : *Cadastre ; IGN Ortho 2013 ; CA12*
Réalisation : *CM ; CA12 ; 24 mai 2016*

N

"CUREBOURSOT"

VAUREILLES

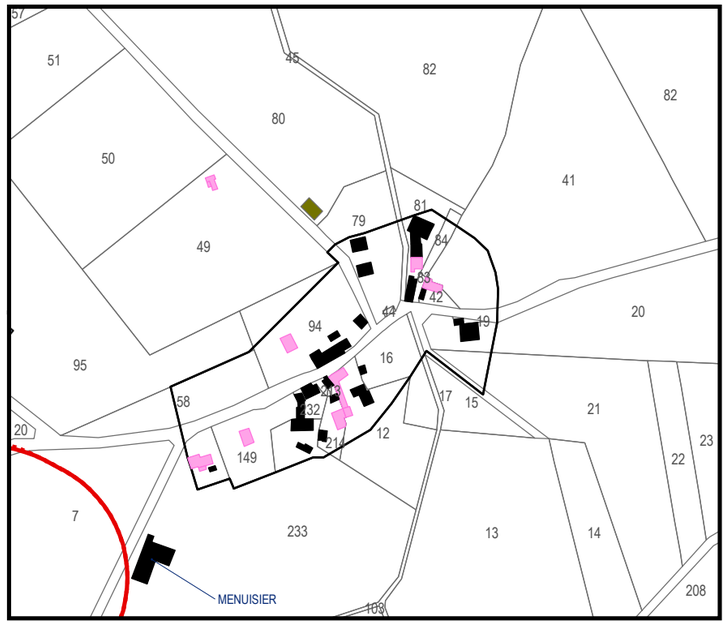



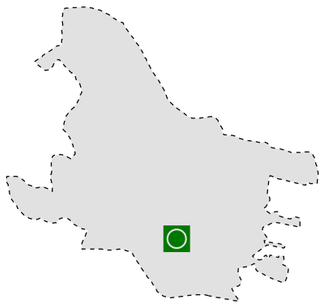

0 100 Mètres

"LE PRÉ"

VAUREILLES

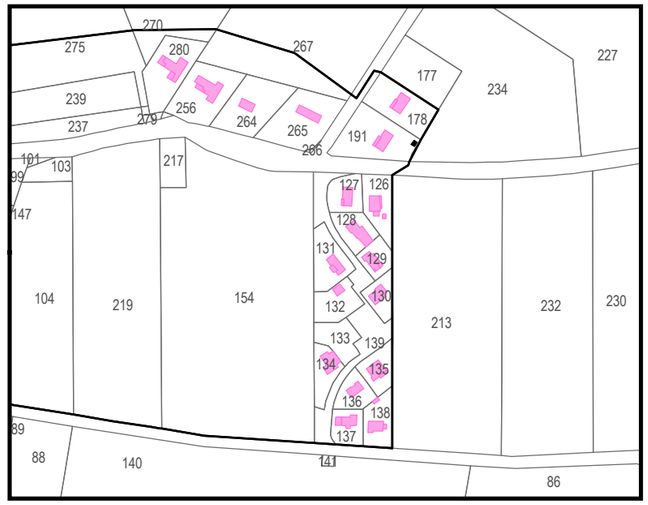

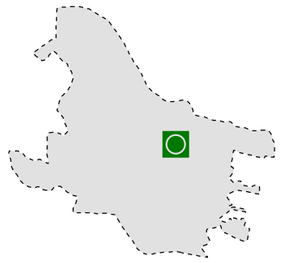

0 100 Mètres

> HAMEAU OU L'ACTIVITÉ D'ÉLEVAGE EST INEXISTANTE

ETUDE AGRICOLE

Communauté de Communes de Montbazens

VAUREILLES

2015 - 2016

Sources : *Cadastre ; IGN Ortho 2013 ; CA12*
Réalisation : *CM ; CA12 ; 24 mai 2016*

N

LÉGENDE

TYPOLOGIE DES BÂTIMENTS [1]

- Stabulation
- Bergerie
- Chèvrerie
- Porcherie
- Équin
- Volailles / Lapins

- Serre
- Stockage
- Habitation d'agriculteur
- Bâtiment de caractère

- Projet stabulation
- Projet bergerie

- Projet porcherie
- Projet équin
- Projet volailles / lapins
- Projet serre
- Projet maraîchage
- Projet stockage
- Projet habitation d'agriculteur

- Projet méthanisation

- Ancienne stabulation
- Ancienne bergerie
- Ancienne chèvrerie
- Ancienne porcherie
- Ancienne volailles / lapins

- Ancienne serre
- Vacant fonctionnel

- Tiers
- Projet tiers

POINT DE VUE

AVEC ORIENTATION

E - ENE - ESE // NE - NNE // S - SE - SO - SSO

360°

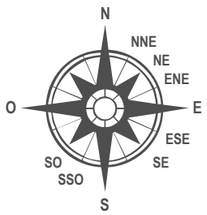

PÉRIMÈTRE DE SALUBRITÉ

50mètres pour un bâtiment déclaré en RSD et 100mètres pour un bâtiment ICPE et ses annexes

- Bâtiment agricole existant
- Bâtiment vacant fonctionnel
- Bâtiment en projet

LIMITE ADMINISTRATIVE [3]

- Communauté de Communes de Montbazens
- Commune

CADASTRE ET URBANISME [2]

- Zonage : urbanisme
- Parcelle cadastrale

[1] *Le recensement des différents bâtiments résulte des enquêtes réalisées auprès des exploitants agricoles entre mi-décembre 2015 et mi-janvier 2016. Celui-ci se basant uniquement sur les propos des personnes enquêtées, il ne peut être considéré comme exhaustif.*

[2] *Le zonage des documents d'urbanisme correspond à la version envoyée par la Communauté de Communes en novembre 2015.*

[3] *Les données sont issues de la BD CARTO 2015 de l'IGN*

ATLAS CARTOGRAPHIQUE DES CONTRAINTES

ETUDE AGRICOLE

Communauté de Communes
de Montbazens
2015-2016

AGRICULTURES & TERRITOIRES
CHAMBRE D'AGRICULTURE
AVEYRON

COMMUNE DE BRANDONNET

Service Aménagement
& Environnement
2016

Siège social
Carrefour de l'Agriculture
12026 Rodez cedex 9
Tel : 05 65 73 79 00
Fax : 05 65 73 78 00
accueil@aveyron.chambagri.fr

LÉGENDE

TYPOLOGIE DES BÂTIMENTS [1]

- Stabulation
- Bergerie
- Chèvrerie
- Porcherie
- Équin
- Volailles / Lapins

- Serre
- Stockage
- Habitation d'agriculteur
- Bâtiment de caractère

- Projet stabulation
- Projet bergerie

- Projet porcherie
- Projet équin
- Projet volailles / lapins
- Projet serre
- Projet maraîchage
- Projet stockage
- Projet habitation d'agriculteur

- Projet méthanisation

- Ancienne stabulation
- Ancienne bergerie
- Ancienne chèvrerie
- Ancienne porcherie
- Ancienne volailles / lapins

- Ancienne serre
- Vacant fonctionnel

- Tiers
- Projet tiers

POINT DE VUE

AVEC ORIENTATION

E - ENE - ESE // NE - NNE // S - SE - SO - SSO

360°

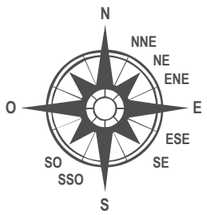

PÉRIMÈTRE DE SALUBRITÉ

50mètres pour un bâtiment déclaré en RSD et 100mètres pour un bâtiment ICPE et ses annexes

- Bâtiment agricole existant
- Bâtiment vacant fonctionnel
- Bâtiment en projet

LIMITE ADMINISTRATIVE [3]

- Communauté de Communes de Montbazens
- Commune

CADASTRE ET URBANISME [2]

- Zonage : urbanisme
- Parcelle cadastrale

[1] *Le recensement des différents bâtiments résulte des enquêtes réalisées auprès des exploitants agricoles entre mi-décembre 2015 et mi-janvier 2016. Celui-ci se basant uniquement sur les propos des personnes enquêtées, il ne peut être considéré comme exhaustif.*

[2] *Le zonage des documents d'urbanisme correspond à la version envoyée par la Communauté de Communes en novembre 2015.*

[3] *Les données sont issues de la BD CARTO 2015 de l'IGN*

COMMUNE DE BRANDONNET

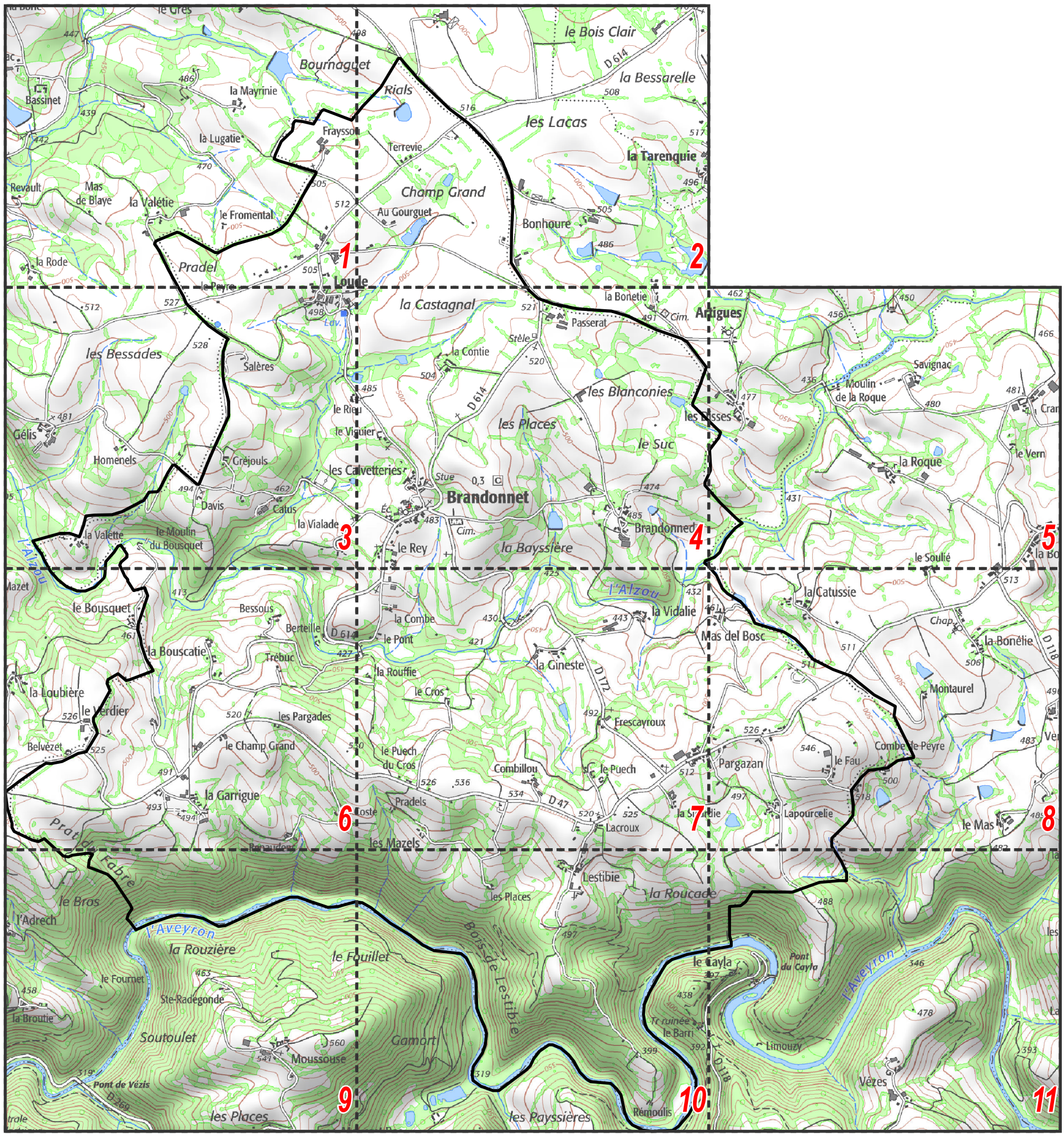

ETUDE AGRICOLE

Communauté de Communes de Montbazens

BRANDONNET

2015 - 2016

Carte n°1 sur 11

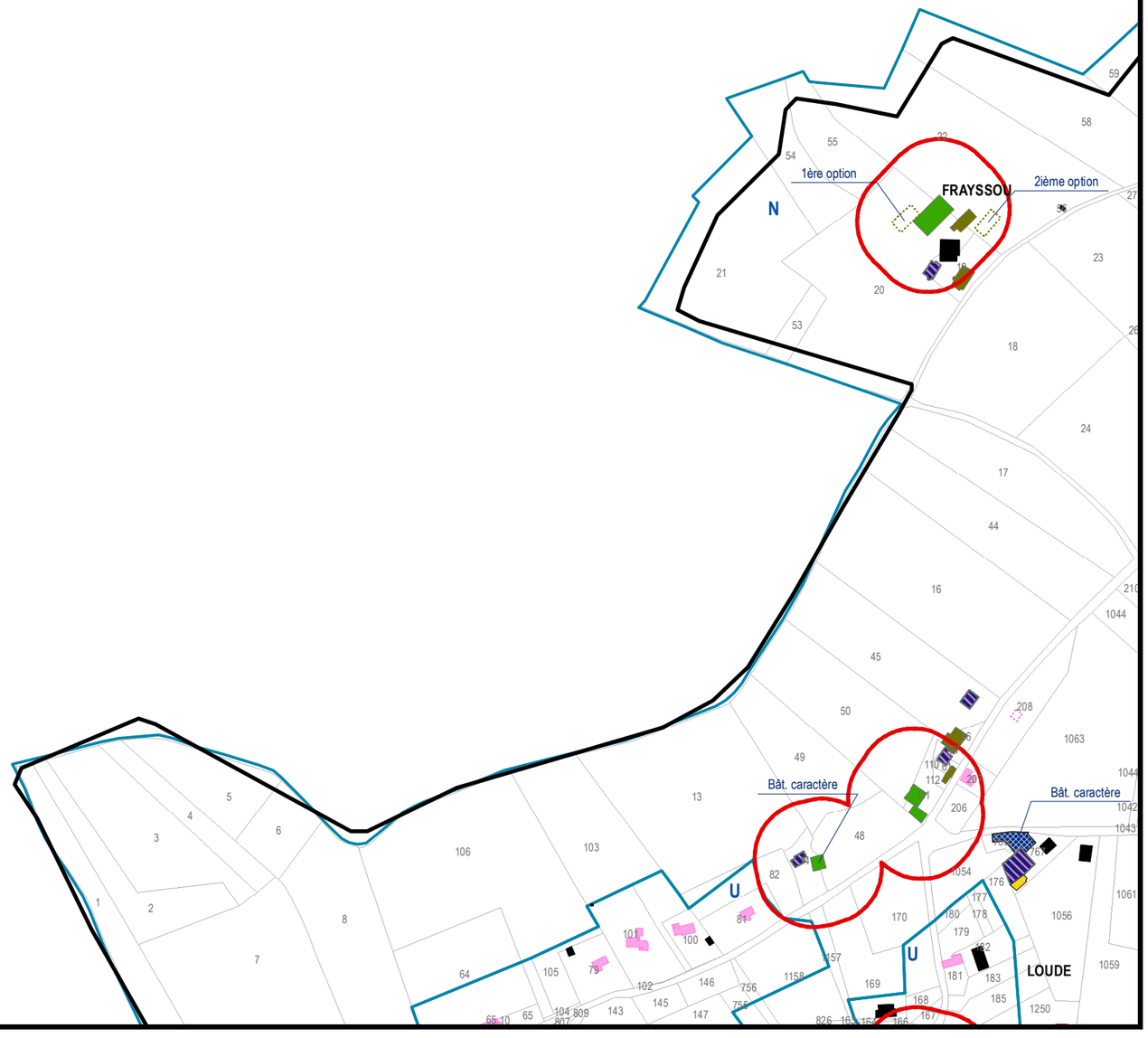

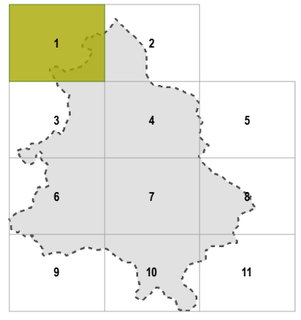

Sources : *Cadastre ; CA12*
Réalisation : *CM ; CA12 ; 28 avril 2016*

N

0 100 Mètres

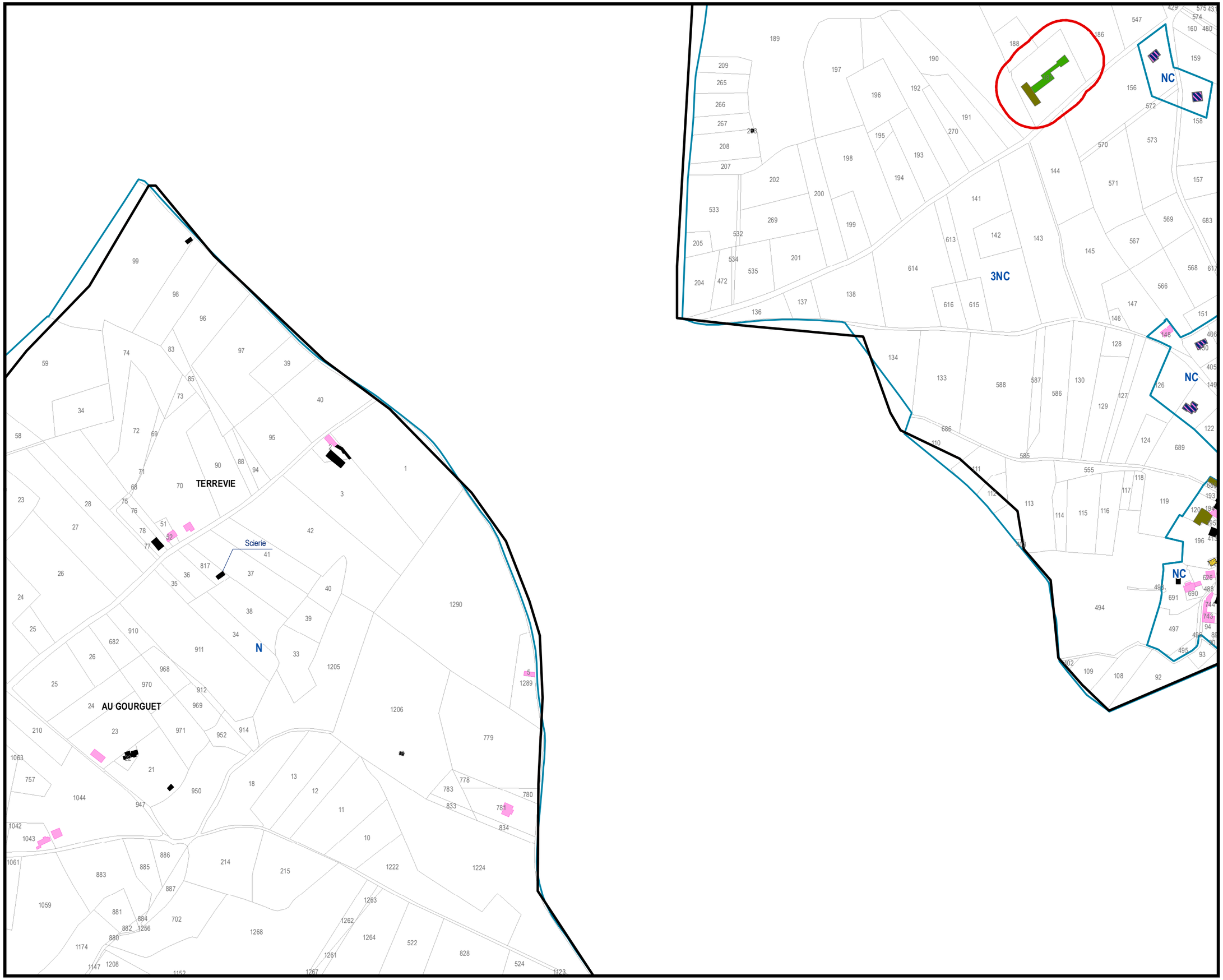

ETUDE AGRICOLE

Communauté de Communes de Montbazens

BRANDONNET

2015 - 2016

Carte n° 2 sur 11

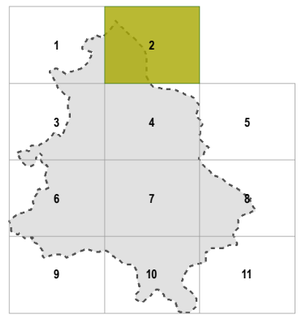

Sources : *Cadastre ; CA12*
Réalisation : *CM ; CA12 ; 28 avril 2016*

N

0 100 Mètres

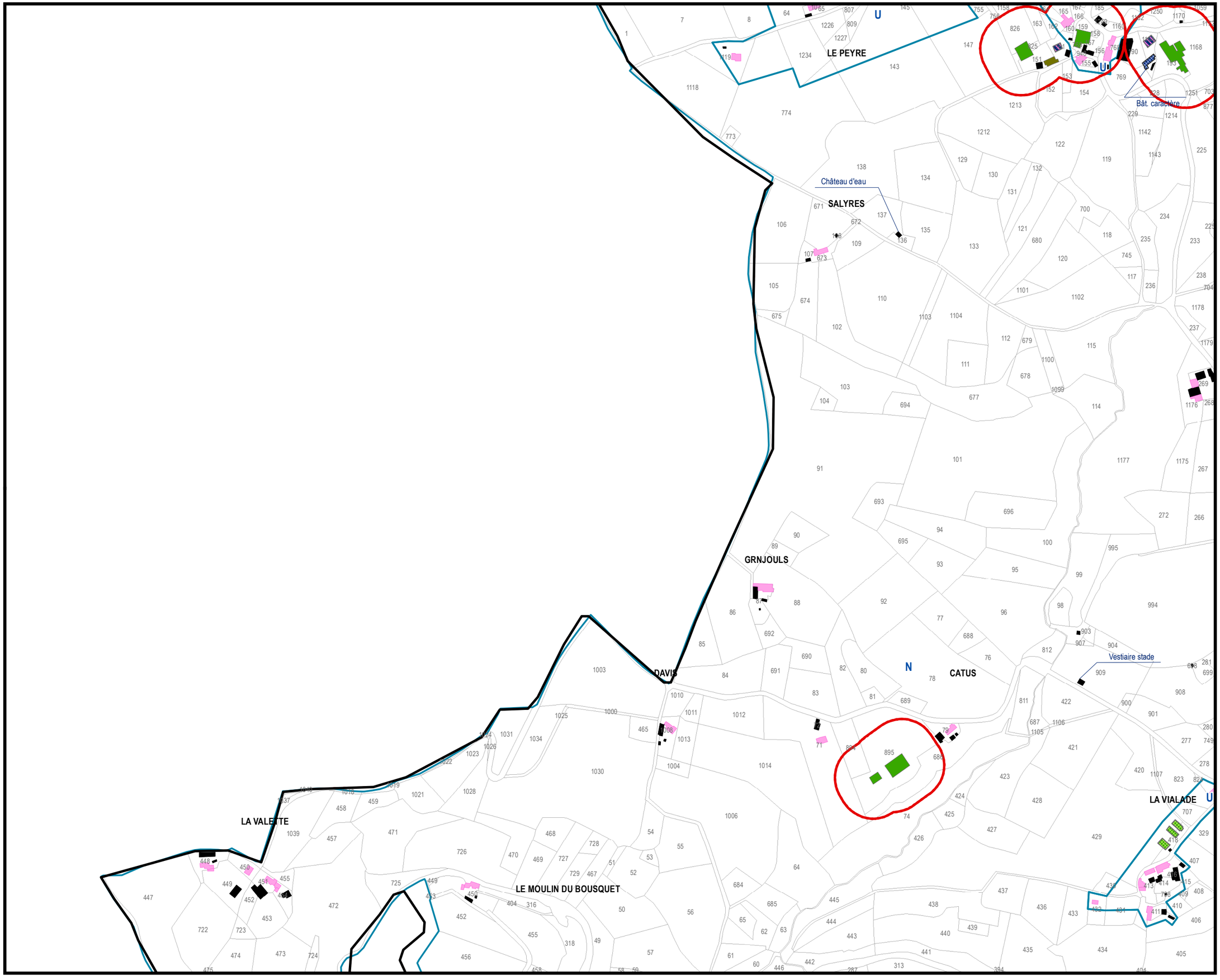

ETUDE AGRICOLE

Communauté de Communes de Montbazens

BRANDONNET

2015 - 2016

Carte n° 3 sur 11

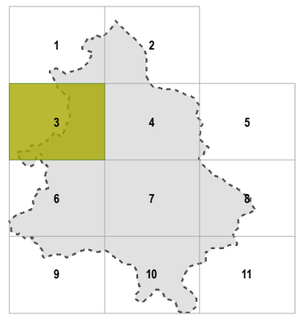

Sources : *Cadastre ; CA12*

Réalisation : *CM ; CA12 ; 28 avril 2016*

N

0 100 Mètres

ETUDE AGRICOLE

Communauté de Communes de Montbazens

BRANDONNET

2015 - 2016

Carte n° 4 sur 11

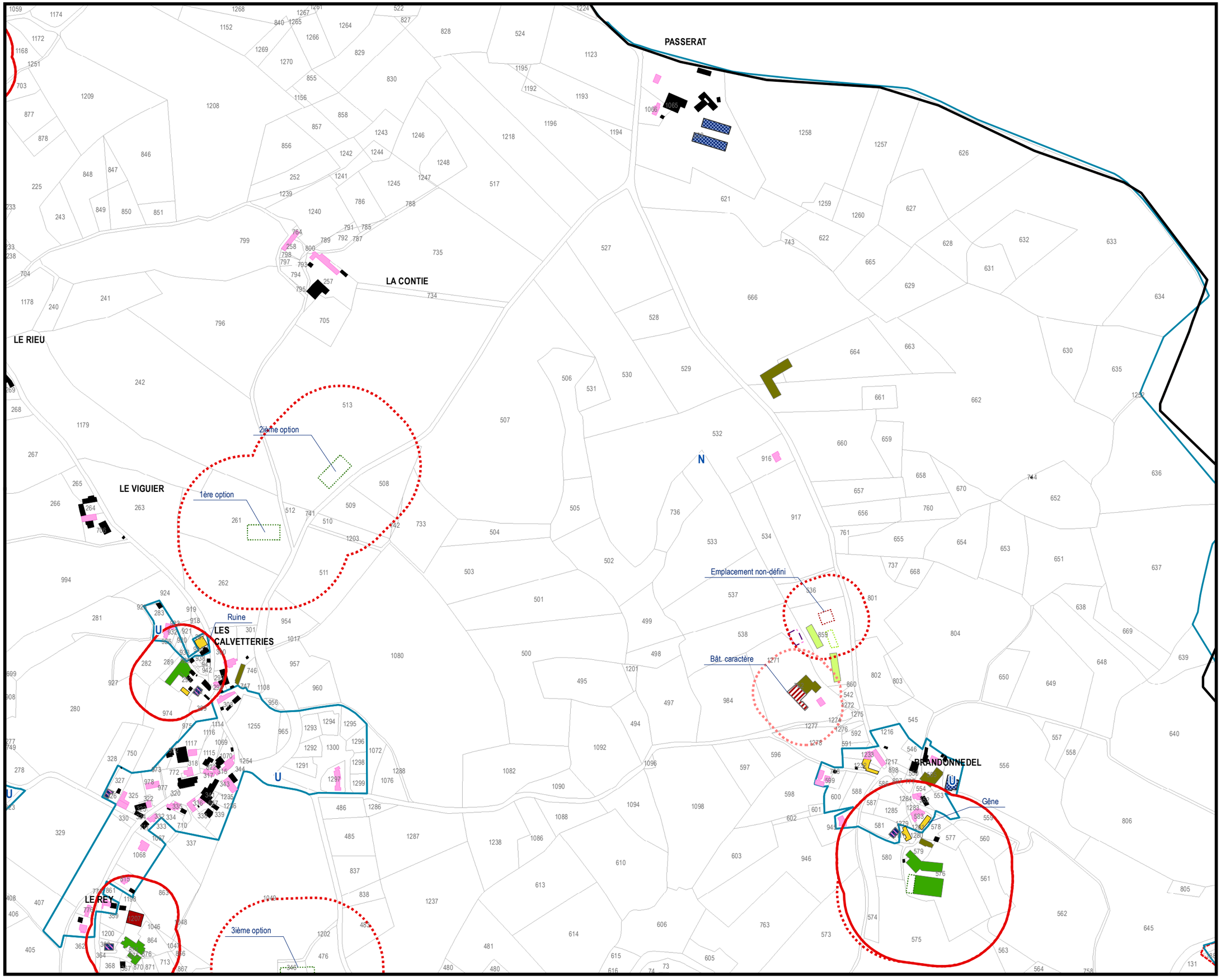

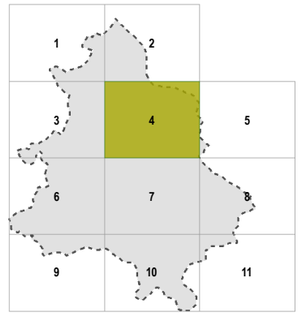

Sources : *Cadastre ; CA12*

Réalisation : *CM ; CA12 ; 28 avril 2016*

N

0 100 Mètres

ETUDE AGRICOLE

Communauté de Communes de Montbazens

BRANDONNET

2015 - 2016

Carte n° 5 sur 11

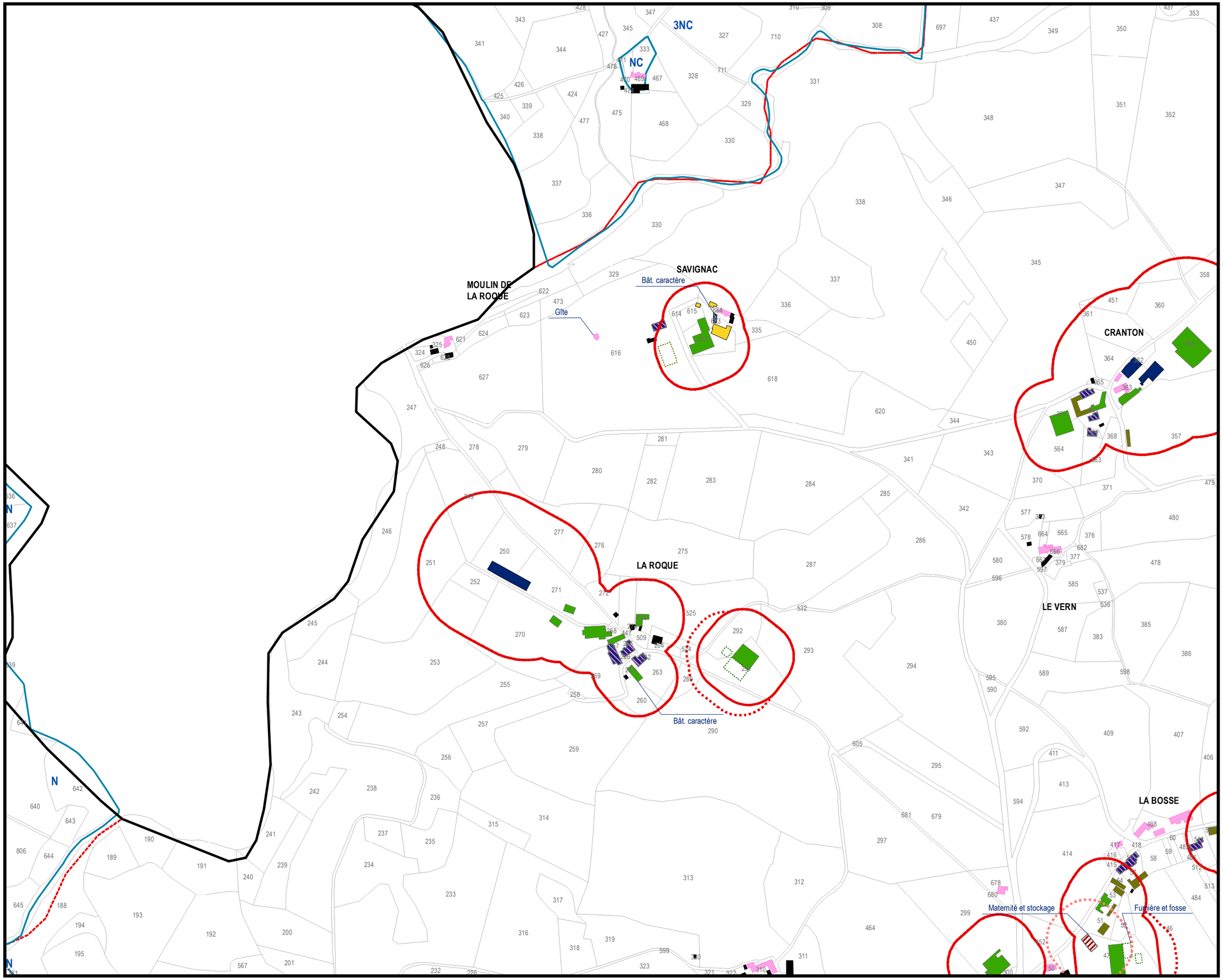

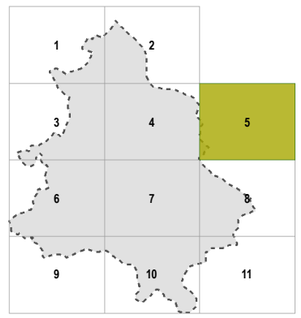

Sources : *Cadastre ; CA12*

Réalisation : *CM ; CA12 ; 28 avril 2016*

N

0 100 Mètres

ETUDE AGRICOLE

Communauté de Communes de Montbazens

BRANDONNET

2015 - 2016

Carte n°6 sur 11

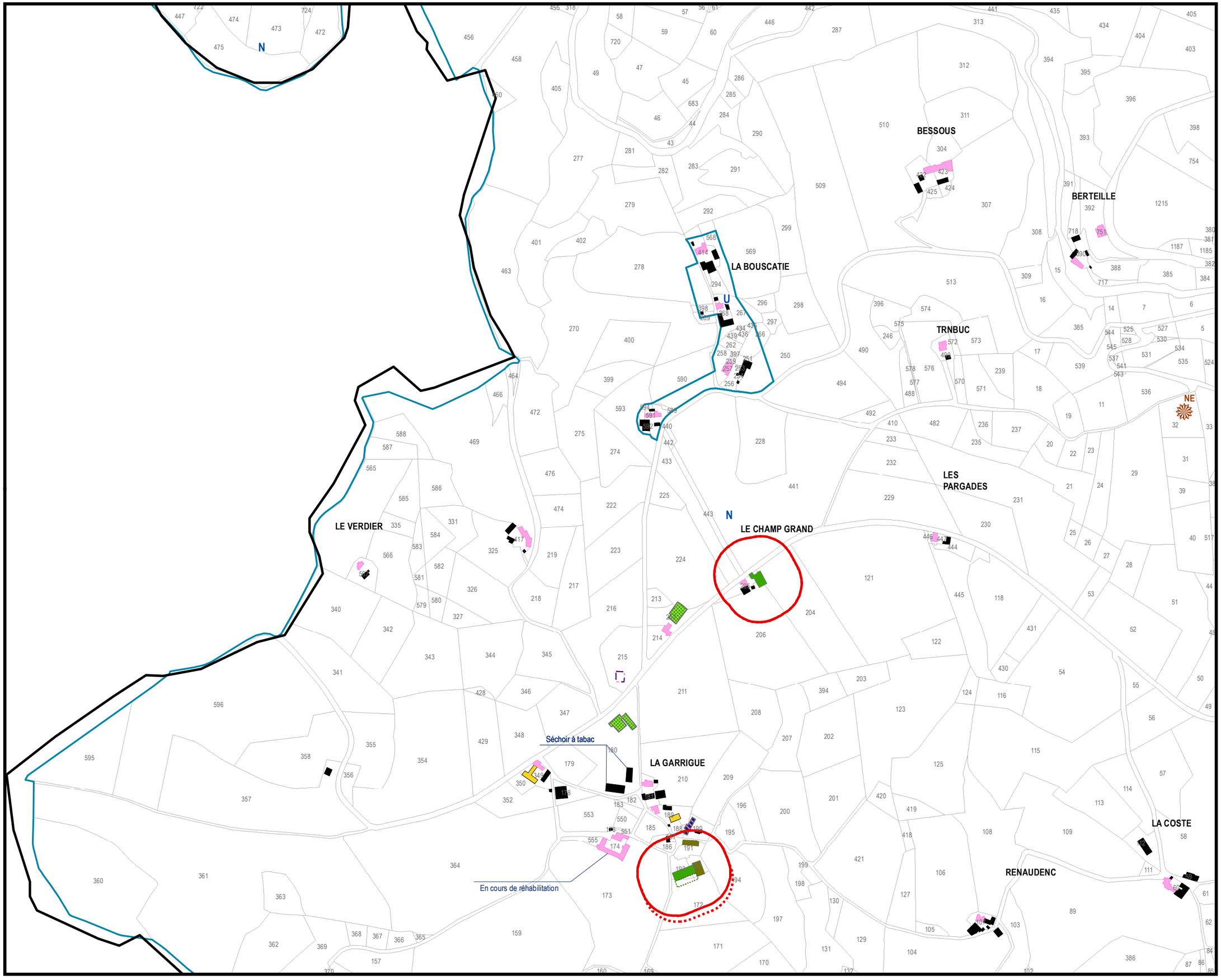

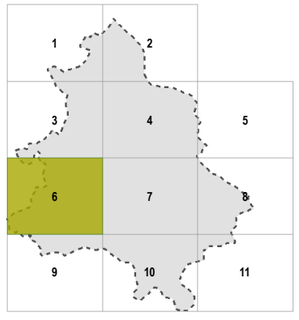

Sources : *Cadastre ; CA12*
Réalisation : *CM ; CA12 ; 28 avril 2016*

N

0 100 Mètres

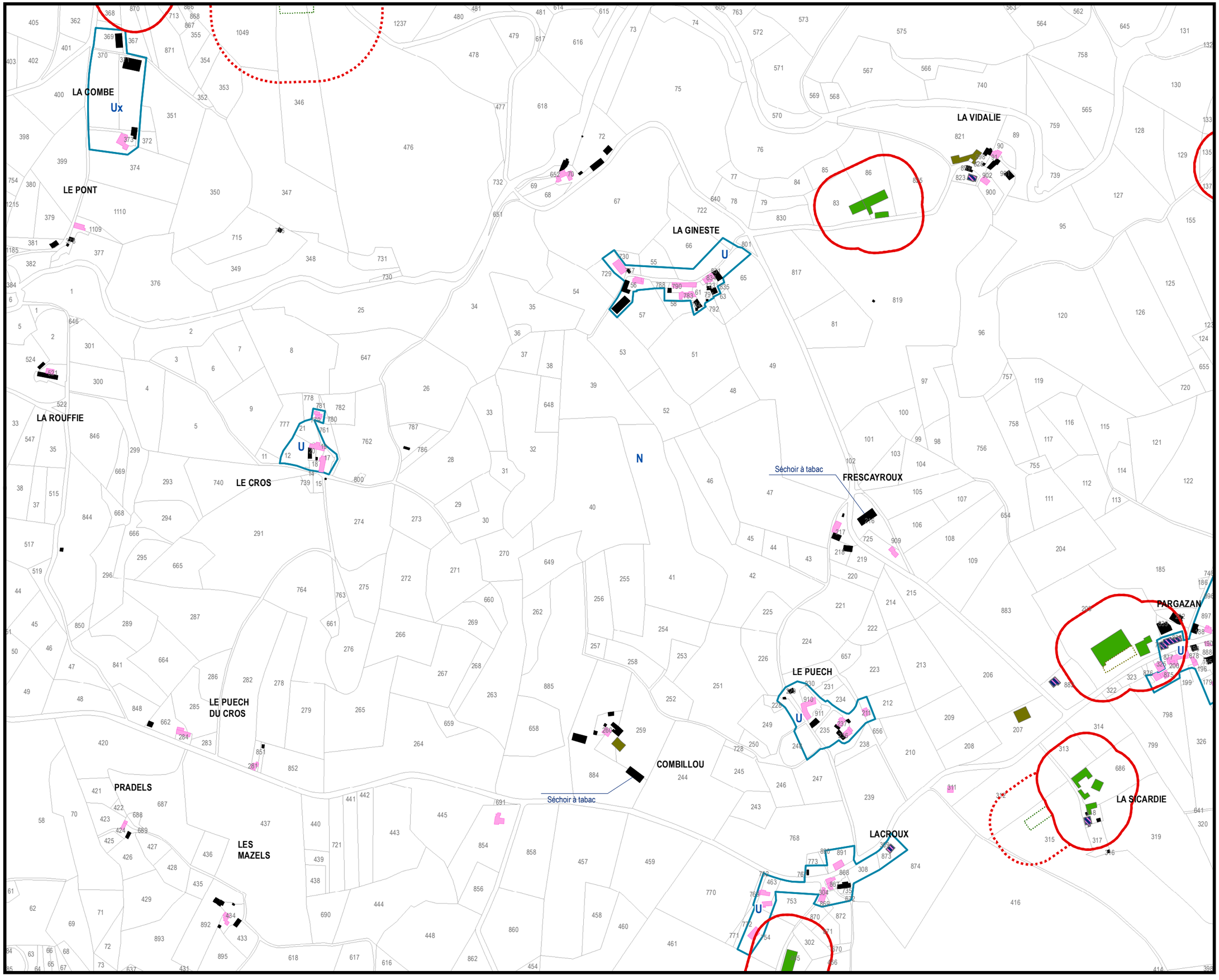

ETUDE AGRICOLE

Communauté de Communes de Montbazens

BRANDONNET

2015 - 2016

Carte n°7 sur 11

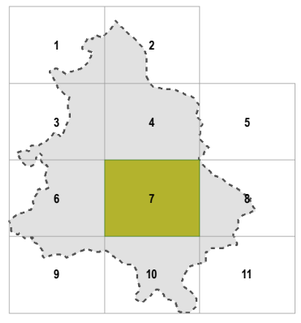

Sources : *Cadastre ; CA12*
Réalisation : *CM ; CA12 ; 28 avril 2016*

N

0 100 Mètres

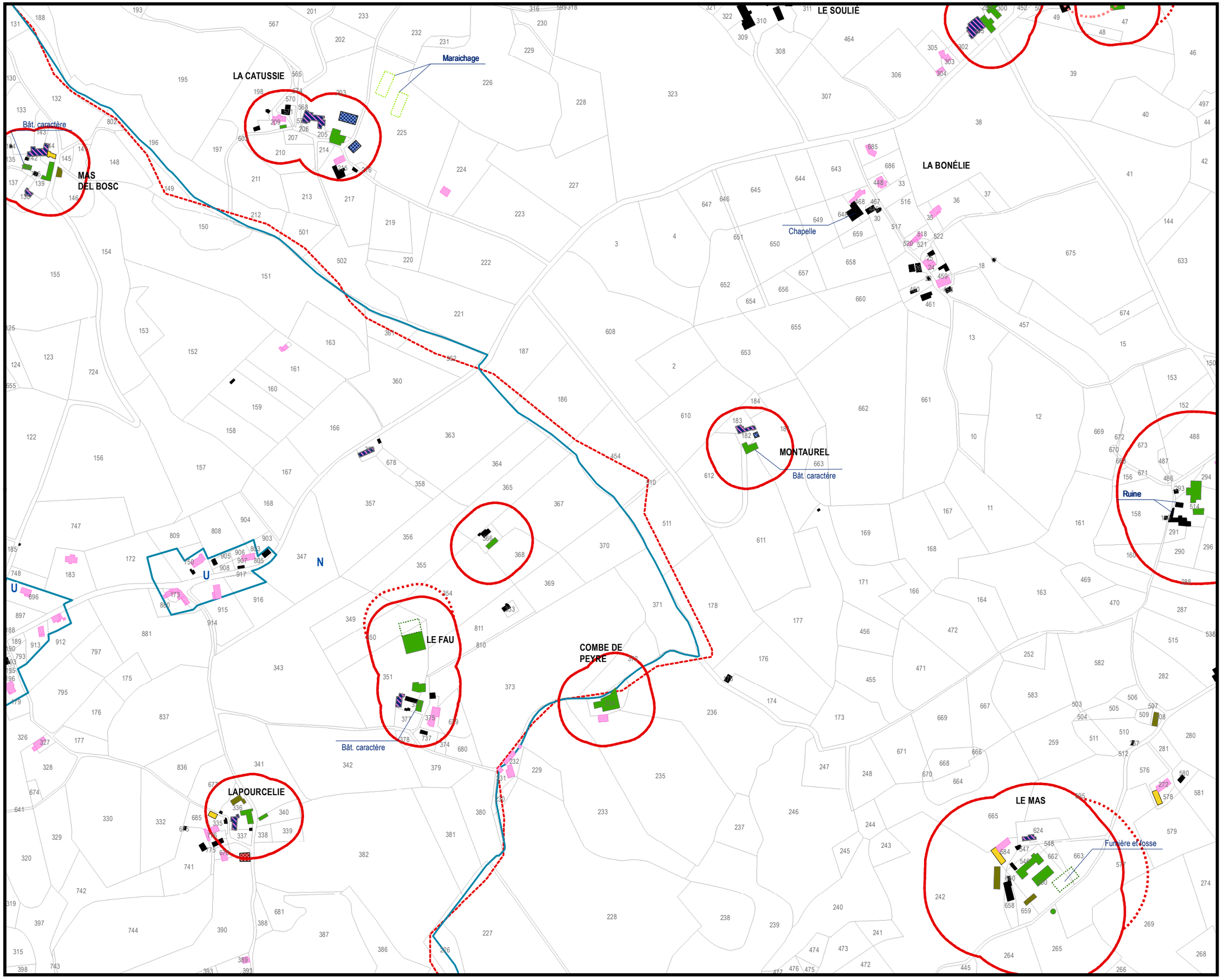

ETUDE AGRICOLE

Communauté de Communes
de Montbazens
BRANDONNET
2015 - 2016

Carte n° 8 sur 11

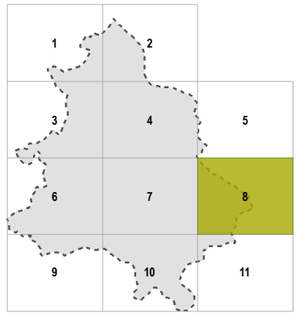

Sources : *Cadastre ; CA12*
Réalisation : *CM ; CA12 ; 28 avril 2016*

N

0 100 Mètres

ETUDE AGRICOLE

Communauté de Communes de Montbazens

BRANDONNET

2015 - 2016

Carte n°9 sur 11

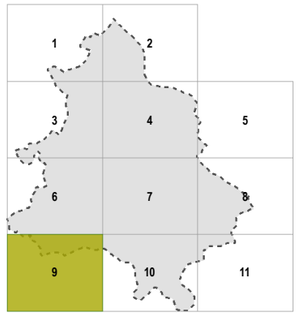

Sources : *Cadastre ; CA12*
Réalisation : *CM ; CA12 ; 28 avril 2016*

N

0 100 Mètres

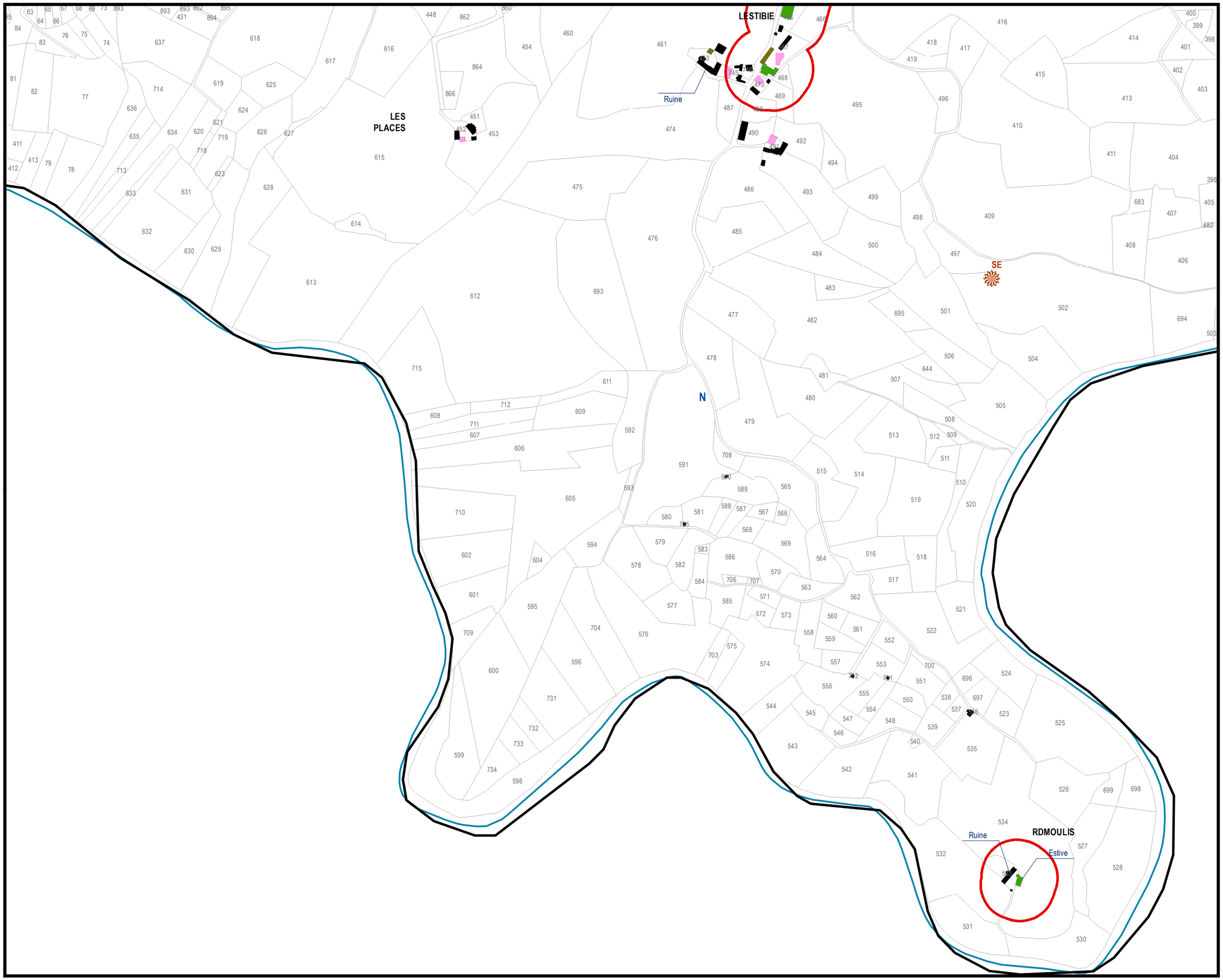

ETUDE AGRICOLE

Communauté de Communes de Montbazens

BRANDONNET

2015 - 2016

Carte n°10 sur 11

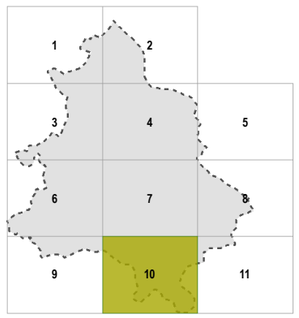

Sources : *Cadastre ; CA12*

Réalisation : *CM ; CA12 ; 28 avril 2016*

N

0 100 Mètres

ETUDE AGRICOLE

Communauté de Communes de Montbazens

BRANDONNET

2015 - 2016

Carte n° 11 sur 11

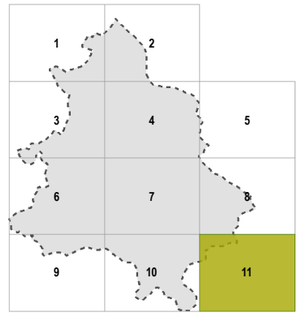

Sources : *Cadastre ; CA12*

Réalisation : *CM ; CA12 ; 28 avril 2016*

N

0 100 Mètres

ATLAS CARTOGRAPHIQUE DES CONTRAINTES

ETUDE AGRICOLE

Communauté de Communes
de Montbazens
2015-2016

AGRICULTURES & TERRITOIRES
CHAMBRE D'AGRICULTURE
AVEYRON

COMMUNE DE COMPOLIBAT

Service Aménagement
& Environnement
2016

Siège social
Carrefour de l'Agriculture
12026 Rodez cedex 9
Tel : 05 65 73 79 00
Fax : 05 65 73 78 00
accueil@aveyron.chambagri.fr

LÉGENDE

TYPOLOGIE DES BÂTIMENTS [1]

- Stabulation
- Bergerie
- Chèvrerie
- Porcherie
- Équin
- Volailles / Lapins

- Serre
- Stockage
- Habitation d'agriculteur
- Bâtiment de caractère

- Projet stabulation
- Projet bergerie

- Projet porcherie
- Projet équin
- Projet volailles / lapins
- Projet serre
- Projet maraîchage
- Projet stockage
- Projet habitation d'agriculteur

- Projet méthanisation

- Ancienne stabulation
- Ancienne bergerie
- Ancienne chèvrerie
- Ancienne porcherie
- Ancienne volailles / lapins

- Ancienne serre
- Vacant fonctionnel

- Tiers
- Projet tiers

POINT DE VUE

AVEC ORIENTATION

E - ENE - ESE // NE - NNE // S - SE - SO - SSO

360°

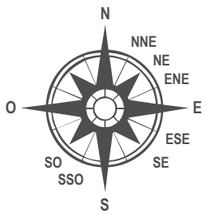

PÉRIMÈTRE DE SALUBRITÉ

50mètres pour un bâtiment déclaré en RSD et 100mètres pour un bâtiment ICPE et ses annexes

- Bâtiment agricole existant
- Bâtiment vacant fonctionnel
- Bâtiment en projet

LIMITE ADMINISTRATIVE [3]

- Communauté de Communes de Montbazens
- Commune

CADASTRE ET URBANISME [2]

- Zonage : urbanisme
- Parcelle cadastrale

[1] *Le recensement des différents bâtiments résulte des enquêtes réalisées auprès des exploitants agricoles entre mi-décembre 2015 et mi-janvier 2016. Celui-ci se basant uniquement sur les propos des personnes enquêtées, il ne peut être considéré comme exhaustif.*

[2] *Le zonage des documents d'urbanisme correspond à la version envoyée par la Communauté de Communes en novembre 2015.*

[3] *Les données sont issues de la BD CARTO 2015 de l'IGN*

COMMUNE DE
COMPOLIBAT

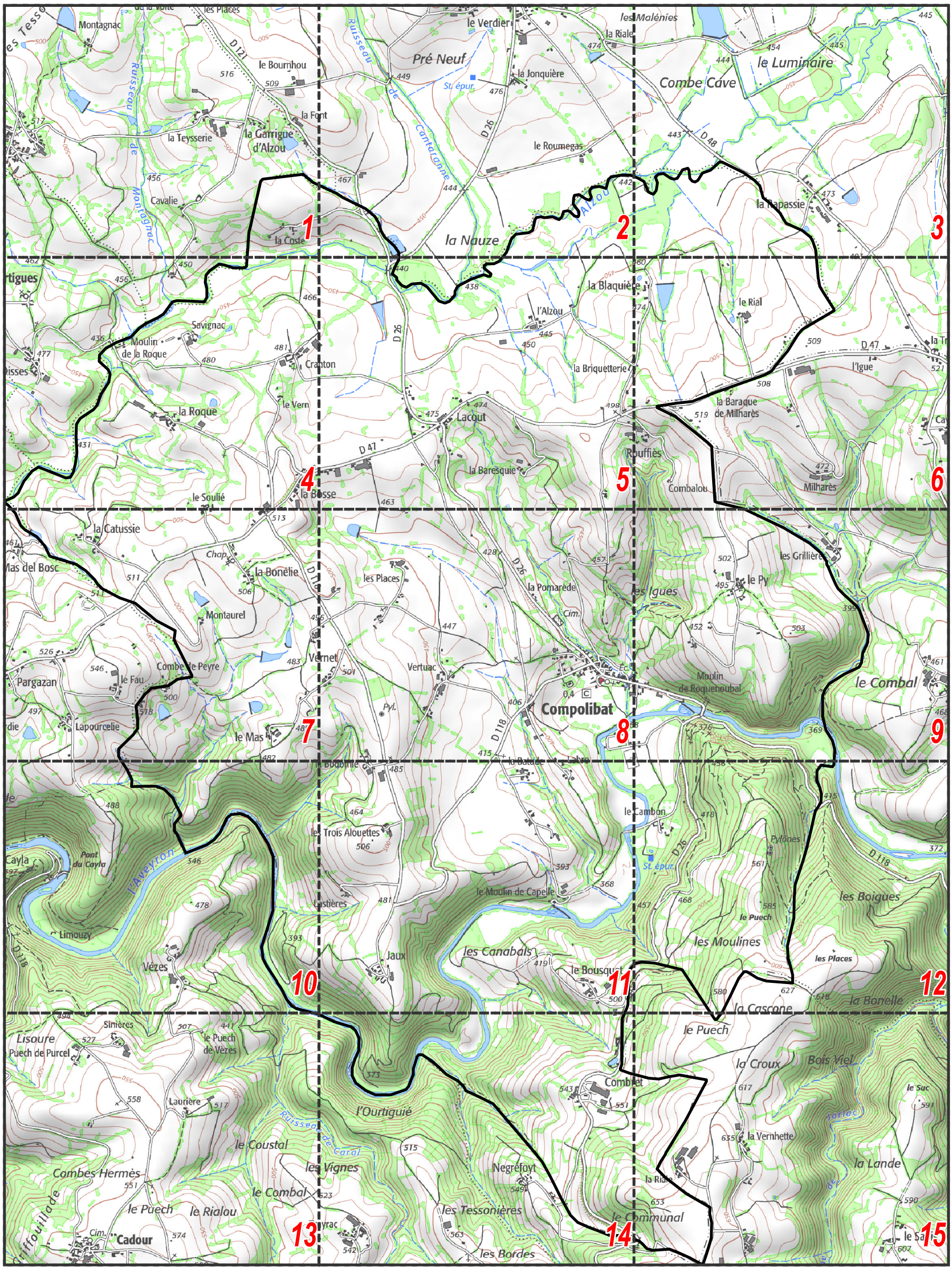

ETUDE AGRICOLE

Communauté de Communes de Montbazens

COMPOLIBAT

2015 - 2016

Carte n°1 sur 15

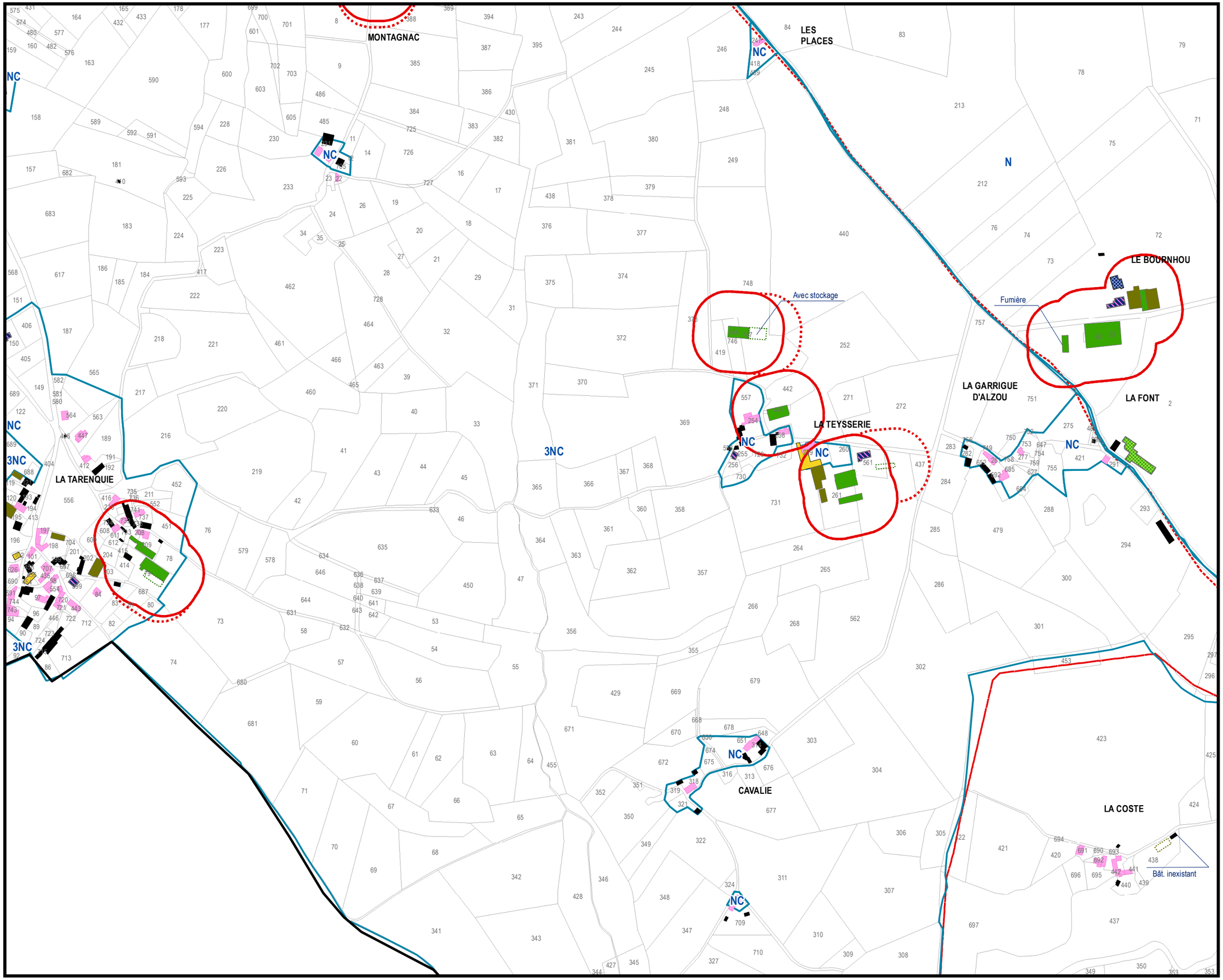

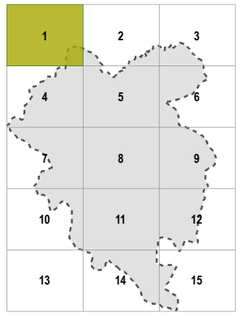

Sources : *Cadastre ; CA12*

Réalisation : *CM ; CA12 ; 28 avril 2016*

N

0 100 Mètres

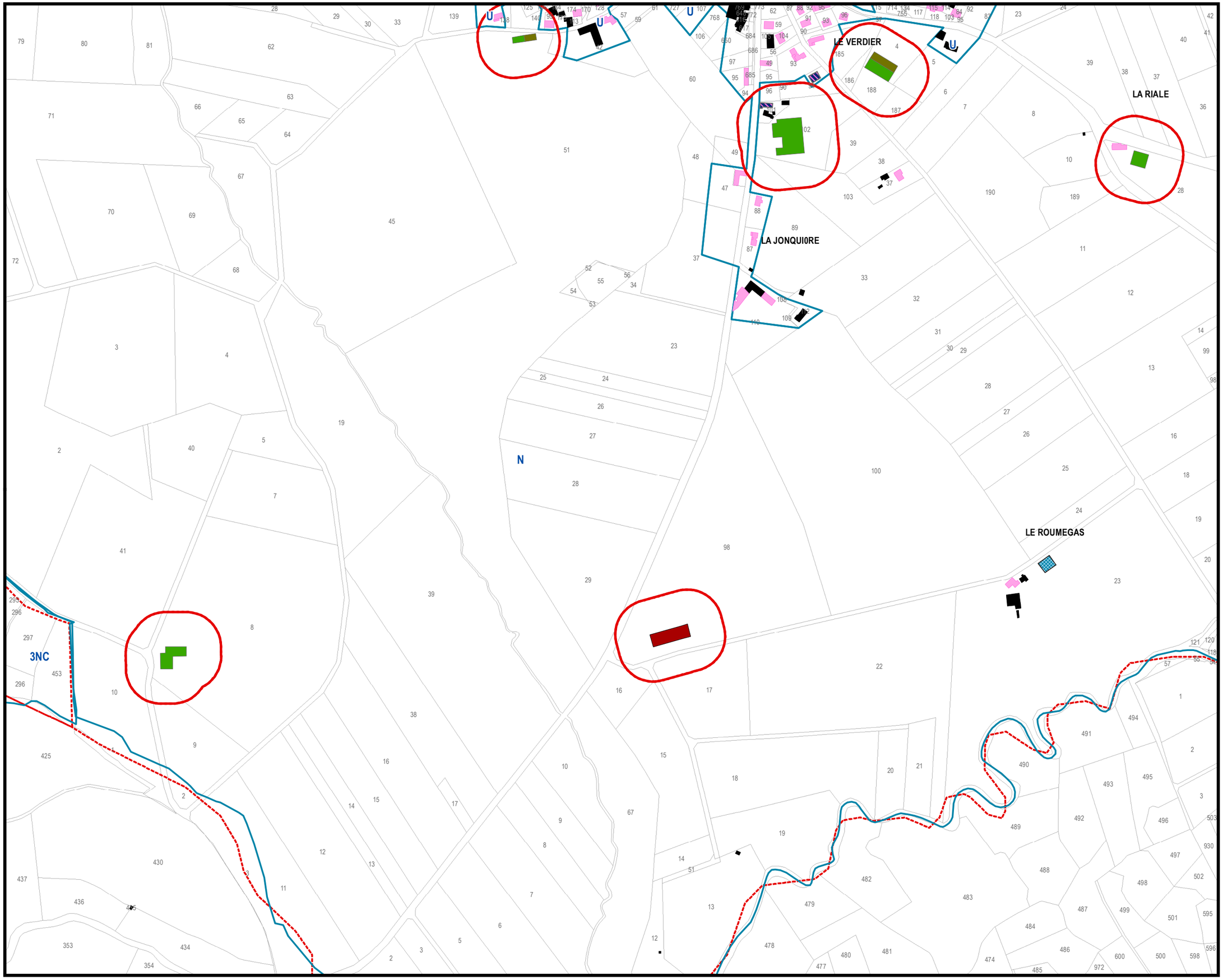

ETUDE AGRICOLE

Communauté de Communes de Montbazens

COMPOLIBAT

2015 - 2016

Carte n° 2 sur 15

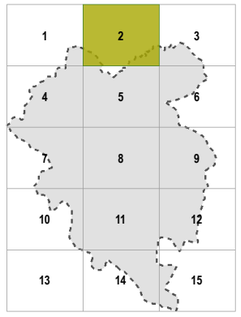

Sources : *Cadastre ; CA12*
Réalisation : *CM ; CA12 ; 28 avril 2016*

N

0 100 Mètres

ETUDE AGRICOLE

Communauté de Communes de Montbazens

COMPOLIBAT

2015 - 2016

Carte n°3 sur 15

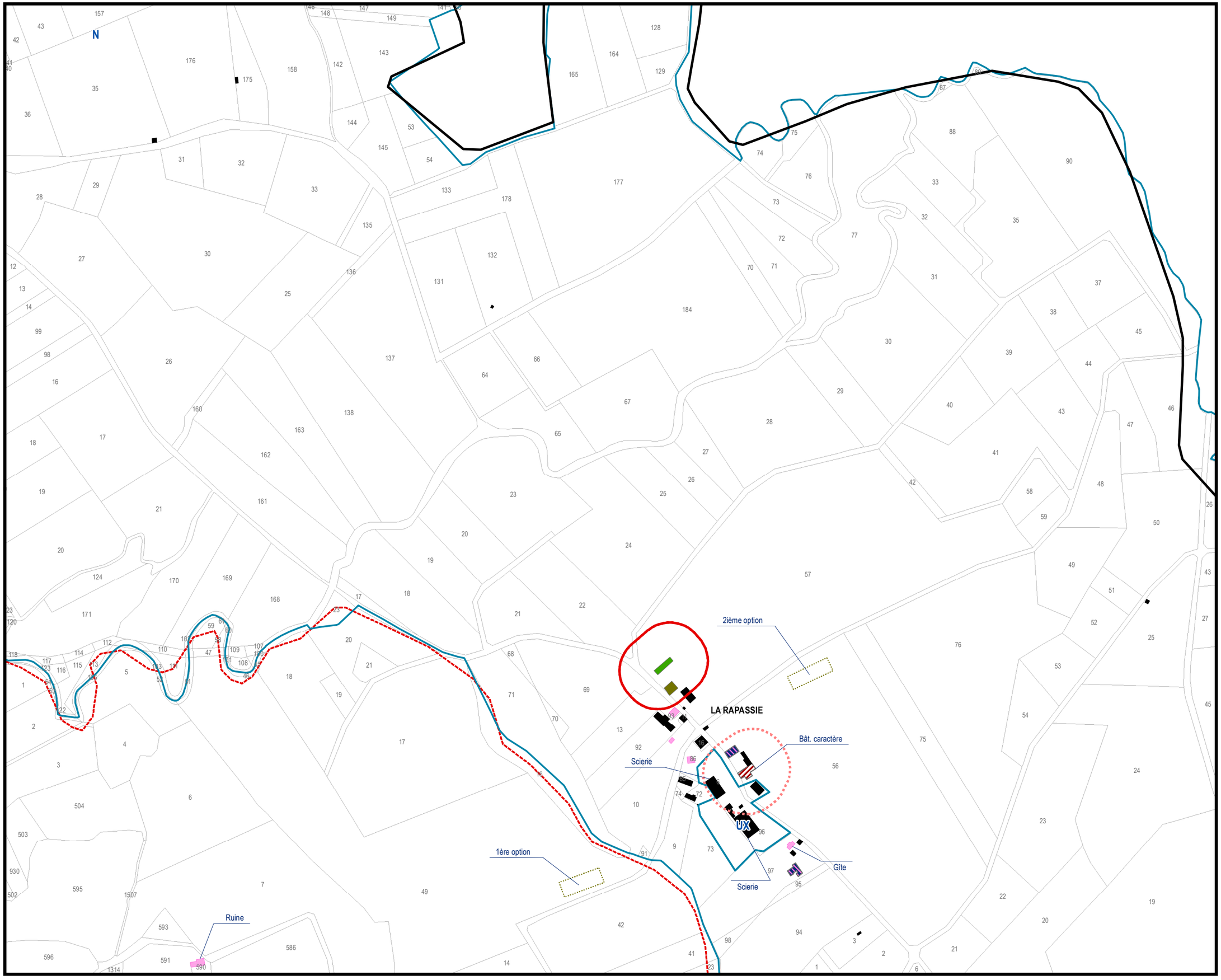

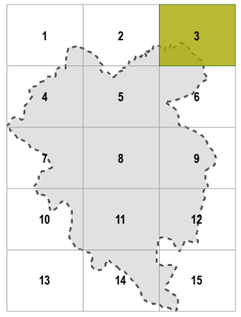

Sources : *Cadastre ; CA12*

Réalisation : *CM ; CA12 ; 28 avril 2016*

N

0 100 Mètres

ETUDE AGRICOLE

Communauté de Communes de Montbazens

COMPOLIBAT

2015 - 2016

Carte n°4 sur 15

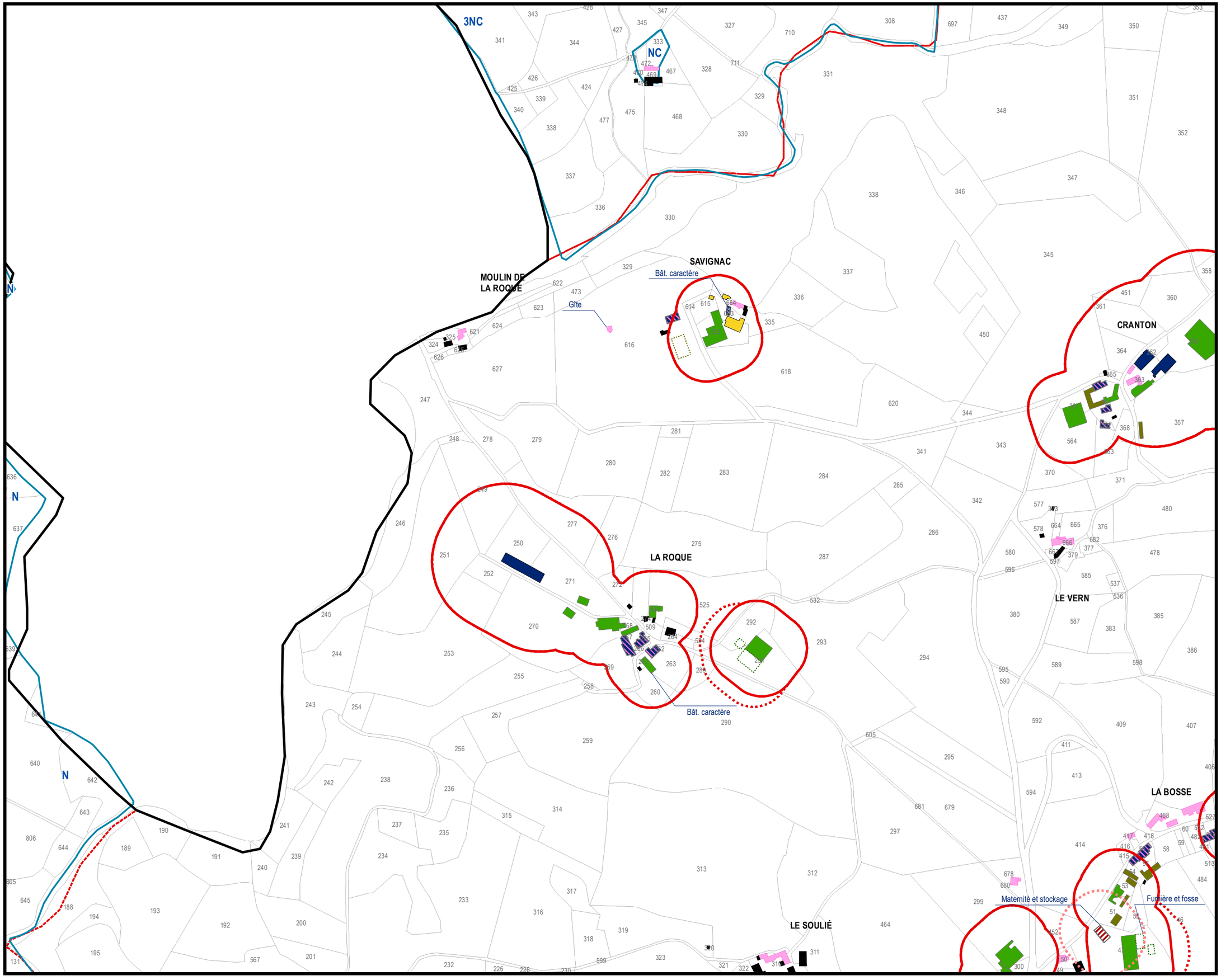

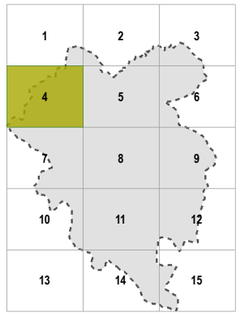

Sources : *Cadastre ; CA12*

Réalisation : *CM ; CA12 ; 28 avril 2016*

N

0 100 Mètres

ETUDE AGRICOLE

Communauté de Communes de Montbazens

COMPOLIBAT

2015 - 2016

Carte n° 5 sur 15

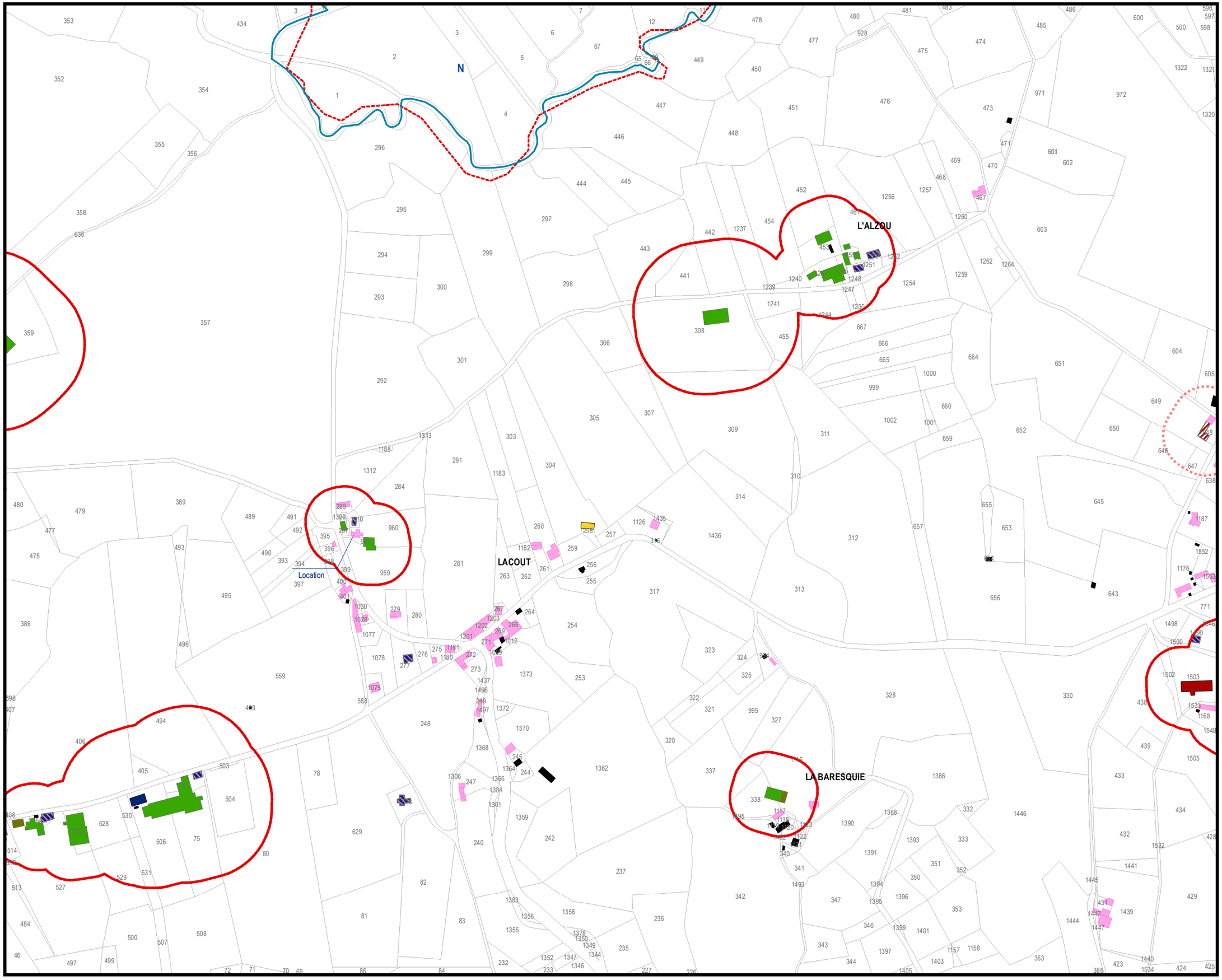

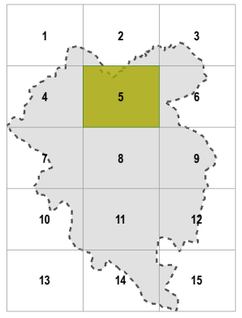

Sources : *Cadastre ; CA12*

Réalisation : *CM ; CA12 ; 28 avril 2016*

N

0 100 Mètres

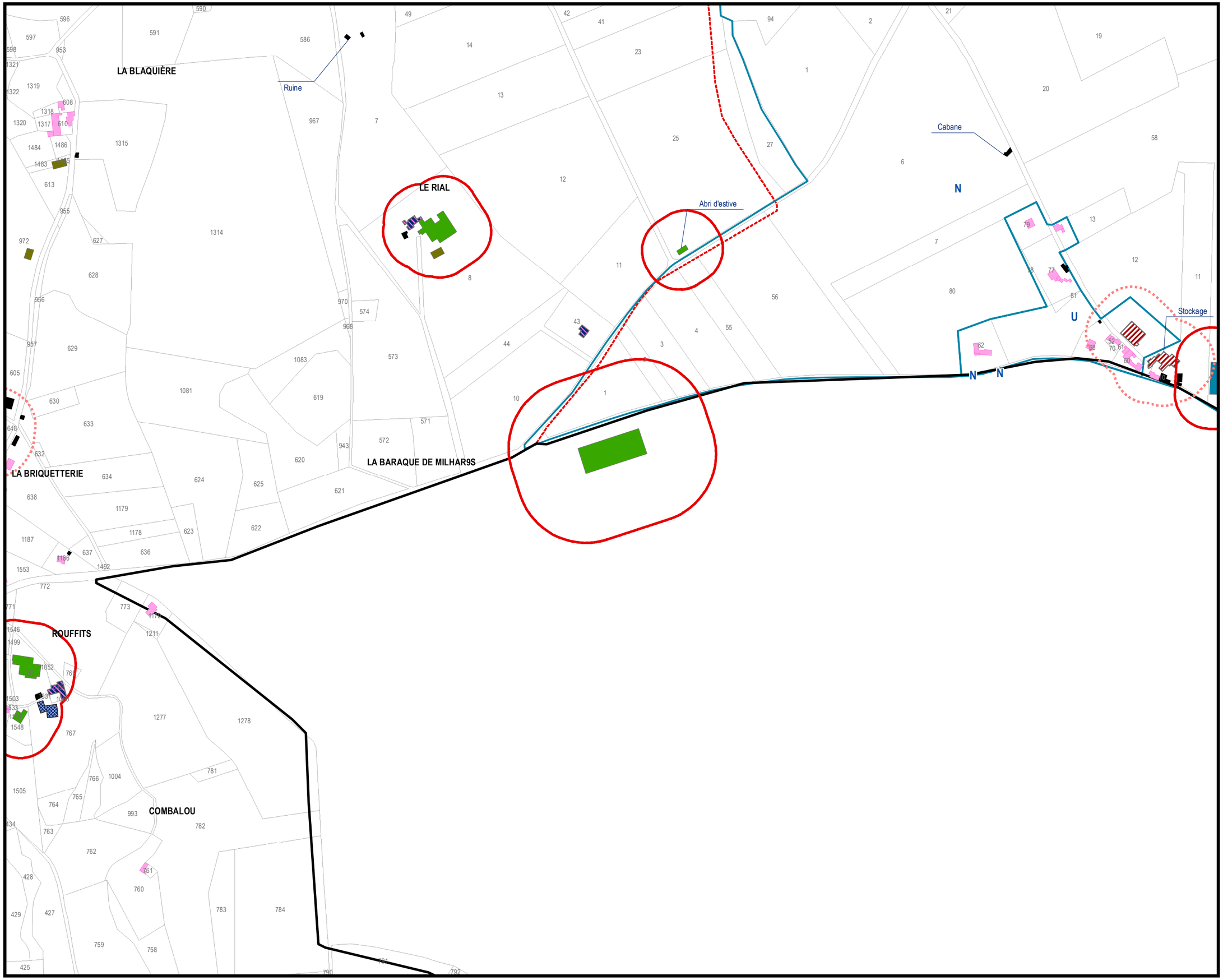

ETUDE AGRICOLE

Communauté de Communes de Montbazens

COMPOLIBAT

2015 - 2016

Carte n°6 sur 15

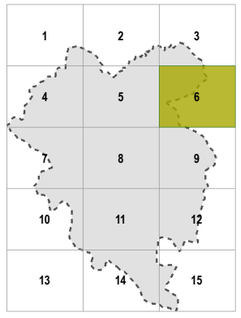

Sources : *Cadastre ; CA12*

Réalisation : *CM ; CA12 ; 28 avril 2016*

N

0 100 Mètres

ETUDE AGRICOLE

Communauté de Communes de Montbazens

COMPOLIBAT

2015 - 2016

Carte n°7 sur 15

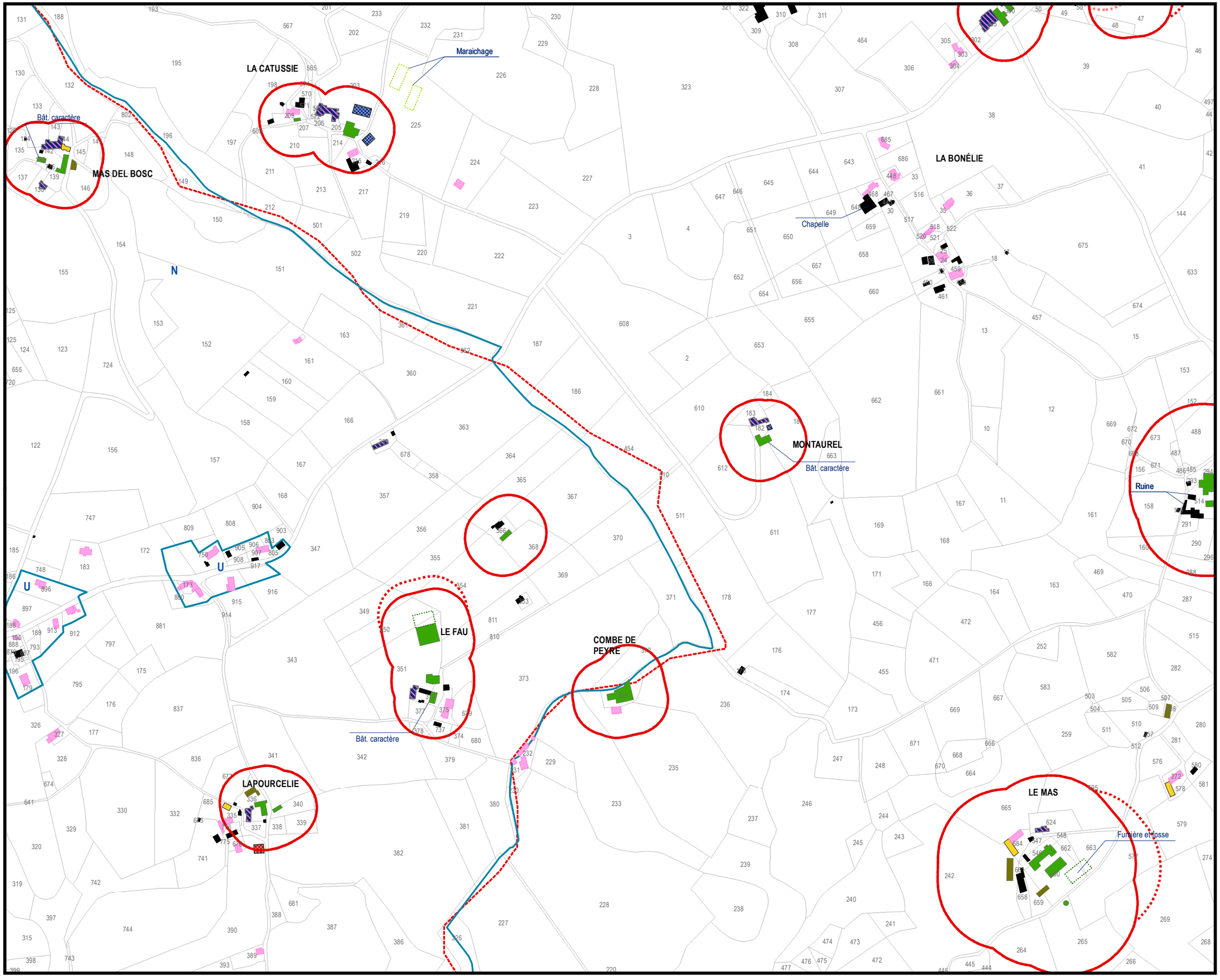

Sources : *Cadastre ; CA12*

Réalisation : *CM ; CA12 ; 28 avril 2016*

N

0 100 Mètres

ETUDE AGRICOLE

Communauté de Communes de Montbazens

COMPOLIBAT

2015 - 2016

Carte n° 8 sur 15

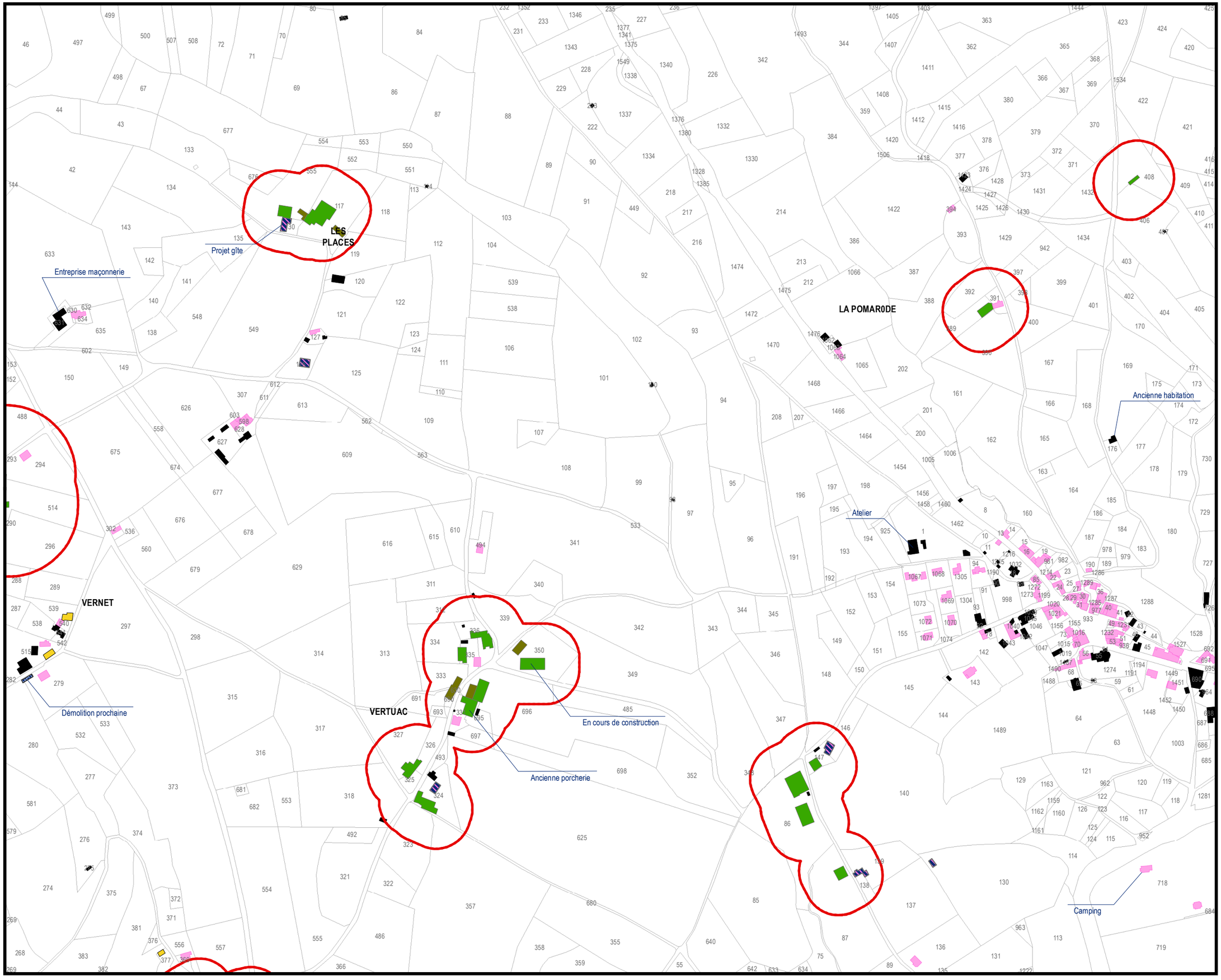

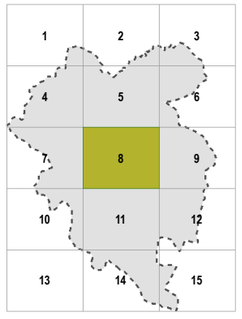

Sources : *Cadastre ; CA12*

Réalisation : *CM ; CA12 ; 28 avril 2016*

N

0 100 Mètres

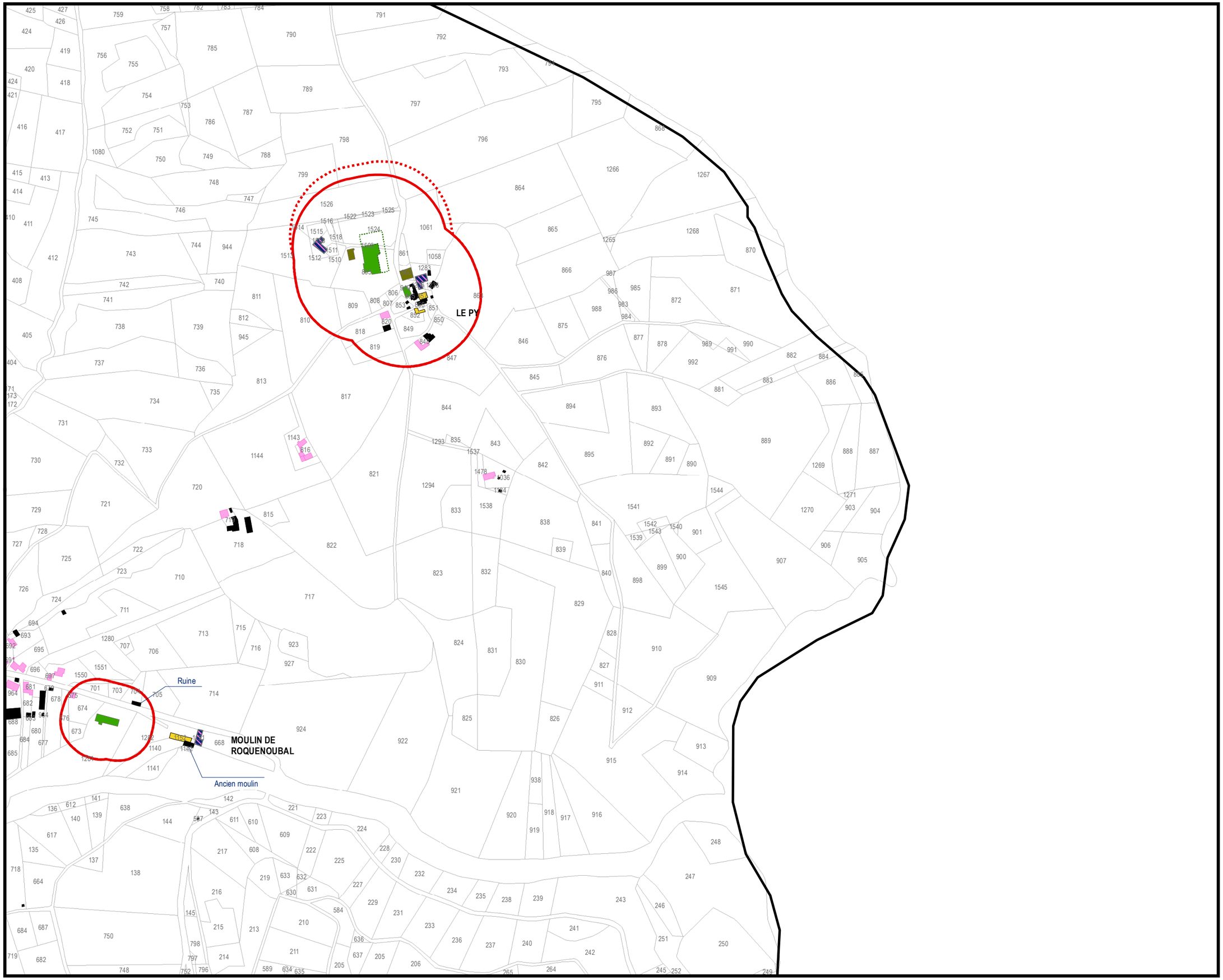

ETUDE AGRICOLE

Communauté de Communes de Montbazens

COMPOLIBAT

2015 - 2016

Carte n°9 sur 15

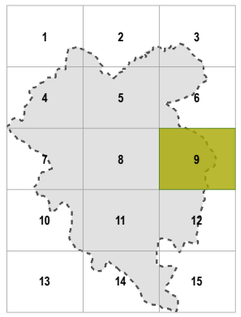

Sources : *Cadastre ; CA12*

Réalisation : *CM ; CA12 ; 28 avril 2016*

N

0 100 Mètres

ETUDE AGRICOLE

Communauté de Communes de Montbazens

COMPOLIBAT

2015 - 2016

Carte n°10 sur 15

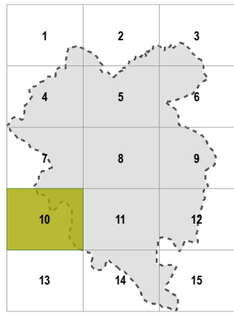

Sources : *Cadastre ; CA12*

Réalisation : *CM ; CA12 ; 28 avril 2016*

N

0 100 Mètres

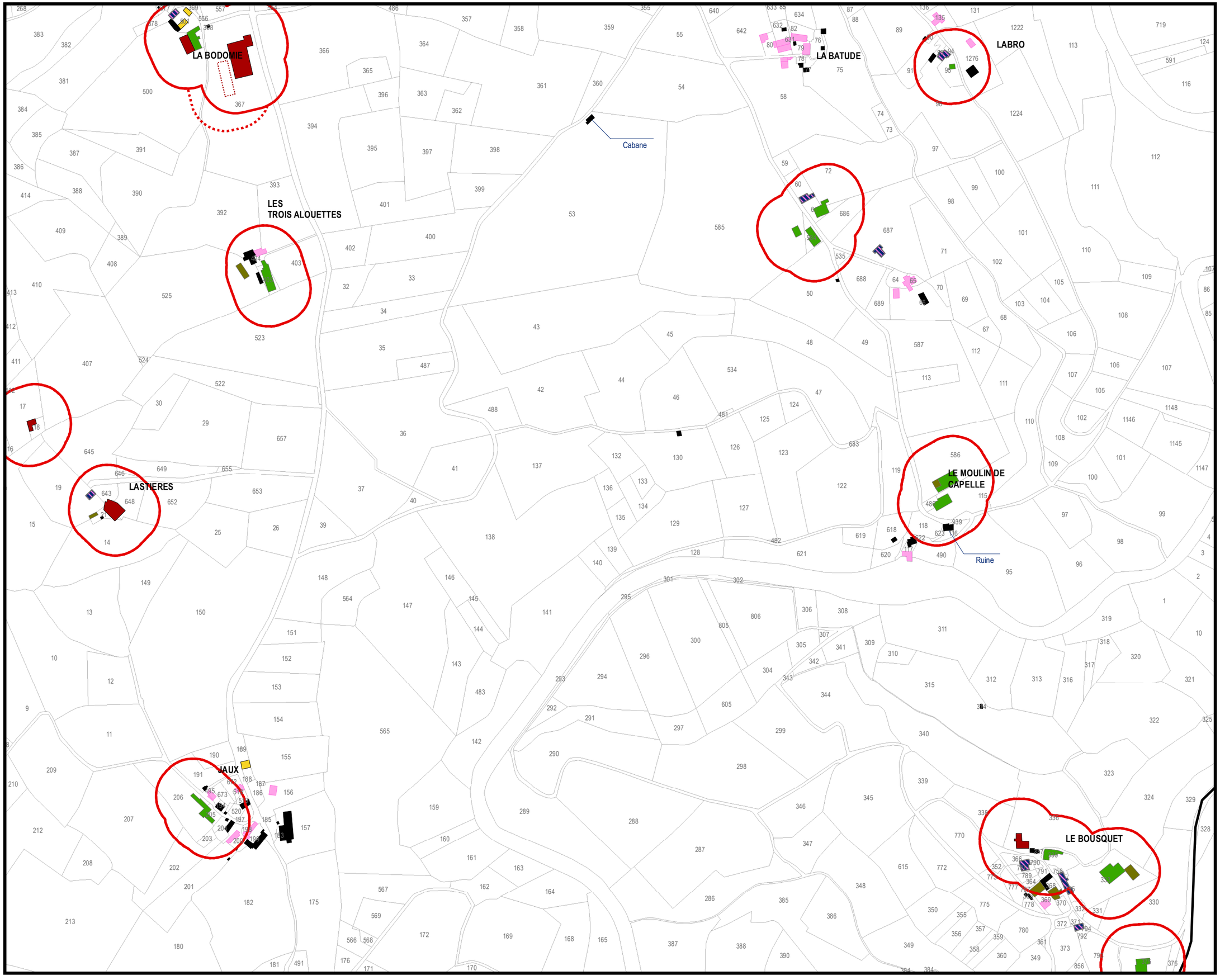

ETUDE AGRICOLE

Communauté de Communes
de Montbazens
COMPOLIBAT
2015 - 2016

Carte n°11 sur 15

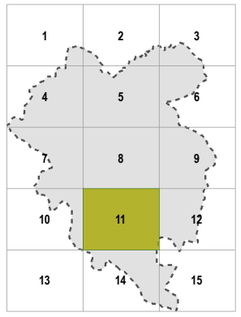

Sources : *Cadastre ; CA12*
Réalisation : *CM ; CA12 ; 28 avril 2016*

N

0 100 Mètres

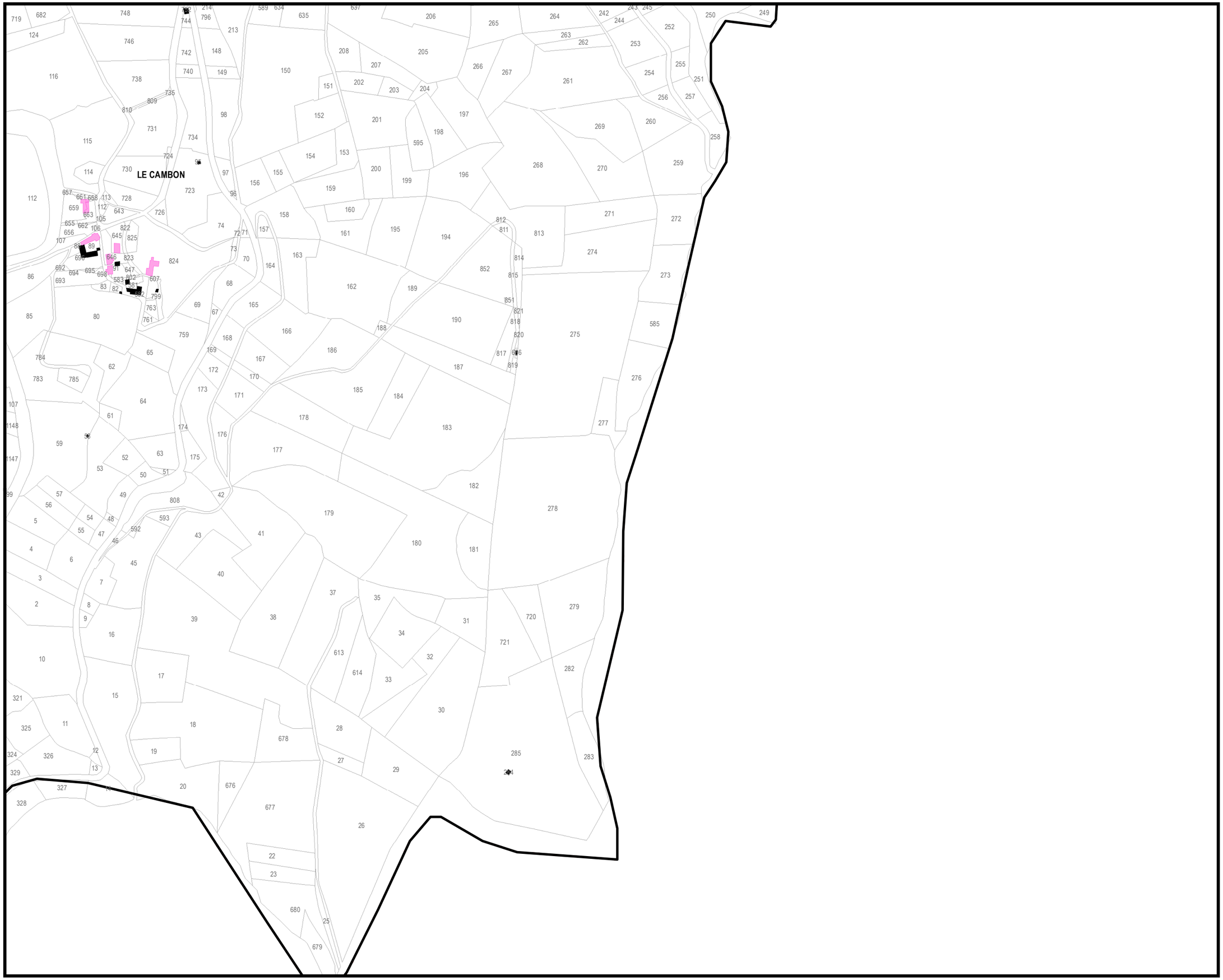

ETUDE AGRICOLE

Communauté de Communes de Montbazens

COMPOLIBAT

2015 - 2016

Carte n°12 sur 15

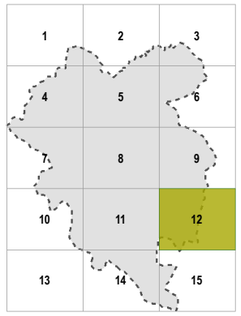

Sources : *Cadastre ; CA12*

Réalisation : *CM ; CA12 ; 28 avril 2016*

N

0 100 Mètres

ETUDE AGRICOLE

Communauté de Communes
de Montbazens
COMPOLIBAT
2015 - 2016

Carte n°13 sur 15

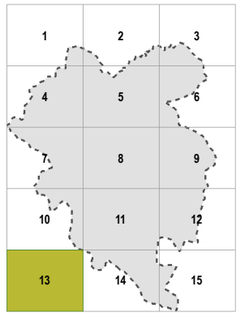

Sources : *Cadastre ; CA12*
Réalisation : *CM ; CA12 ; 28 avril 2016*

N

0 100 Mètres

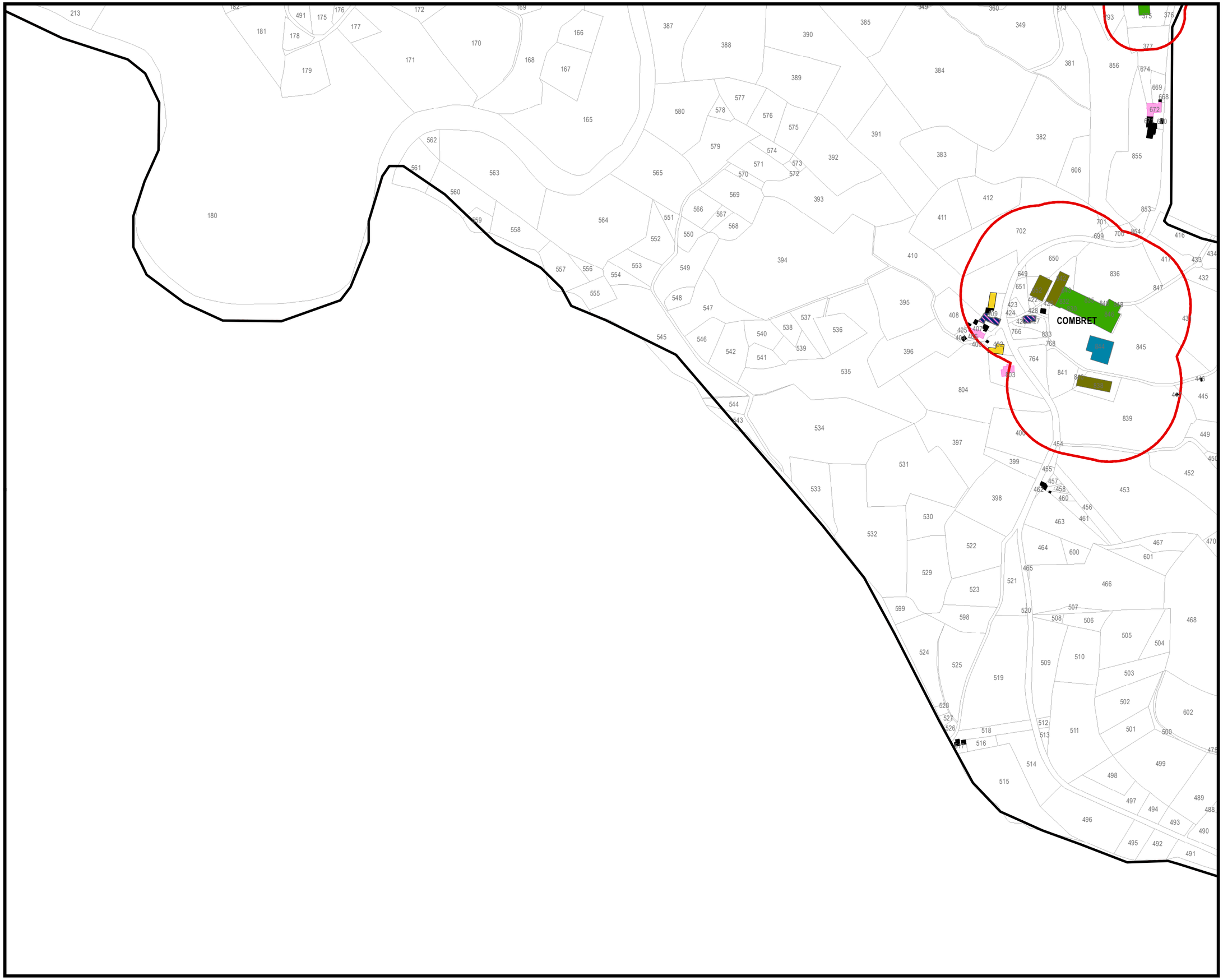

ETUDE AGRICOLE

Communauté de Communes de Montbazens

COMPOLIBAT

2015 - 2016

Carte n° 14 sur 15

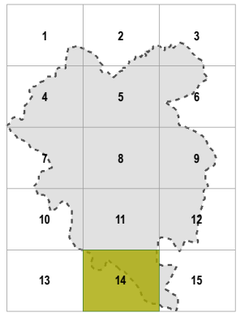

Sources : *Cadastre ; CA12*

Réalisation : *CM ; CA12 ; 28 avril 2016*

N

0 100 Mètres



ETUDE AGRICOLE

Communauté de Communes de Montbazens

COMPOLIBAT

2015 - 2016

Carte n°15 sur 15

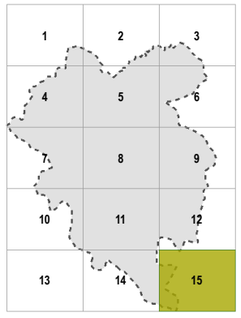

Sources : *Cadastre ; CA12*
Réalisation : *CM ; CA12 ; 28 avril 2016*

N

0 100 Mètres

ATLAS CARTOGRAPHIQUE DES CONTRAINTES

ETUDE AGRICOLE

Communauté de Communes
de Montbazens
2015-2016

AGRICULTURES & TERRITOIRES
CHAMBRE D'AGRICULTURE
AVEYRON

COMMUNE DE DRULHE

Service Aménagement
& Environnement
2016

Siège social
Carrefour de l'Agriculture
12026 Rodez cedex 9
Tel : 05 65 73 79 00
Fax : 05 65 73 78 00
accueil@aveyron.chambagri.fr

LÉGENDE

TYPOLOGIE DES BÂTIMENTS [1]

- Stabulation
- Bergerie
- Chèvrerie
- Porcherie
- Équin
- Volailles / Lapins

- Serre
- Stockage
- Habitation d'agriculteur
- Bâtiment de caractère

- Projet stabulation
- Projet bergerie

- Projet porcherie
- Projet équin
- Projet volailles / lapins
- Projet serre
- Projet maraîchage
- Projet stockage
- Projet habitation d'agriculteur

- Projet méthanisation

- Ancienne stabulation
- Ancienne bergerie
- Ancienne chèvrerie
- Ancienne porcherie
- Ancienne volailles / lapins

- Ancienne serre
- Vacant fonctionnel

- Tiers
- Projet tiers

POINT DE VUE

AVEC ORIENTATION

E - ENE - ESE // NE - NNE // S - SE - SO - SSO

360°

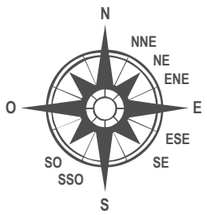

PÉRIMÈTRE DE SALUBRITÉ

50mètres pour un bâtiment déclaré en RSD et 100mètres pour un bâtiment ICPE et ses annexes

- Bâtiment agricole existant
- Bâtiment vacant fonctionnel
- Bâtiment en projet

LIMITE ADMINISTRATIVE [3]

- Communauté de Communes de Montbazens
- Commune

CADASTRE ET URBANISME [2]

- Zonage : urbanisme
- Parcelle cadastrale

[1] *Le recensement des différents bâtiments résulte des enquêtes réalisées auprès des exploitants agricoles entre mi-décembre 2015 et mi-janvier 2016. Celui-ci se basant uniquement sur les propos des personnes enquêtées, il ne peut être considéré comme exhaustif.*

[2] *Le zonage des documents d'urbanisme correspond à la version envoyée par la Communauté de Communes en novembre 2015.*

[3] *Les données sont issues de la BD CARTO 2015 de l'IGN*

COMMUNE DE DRULHE

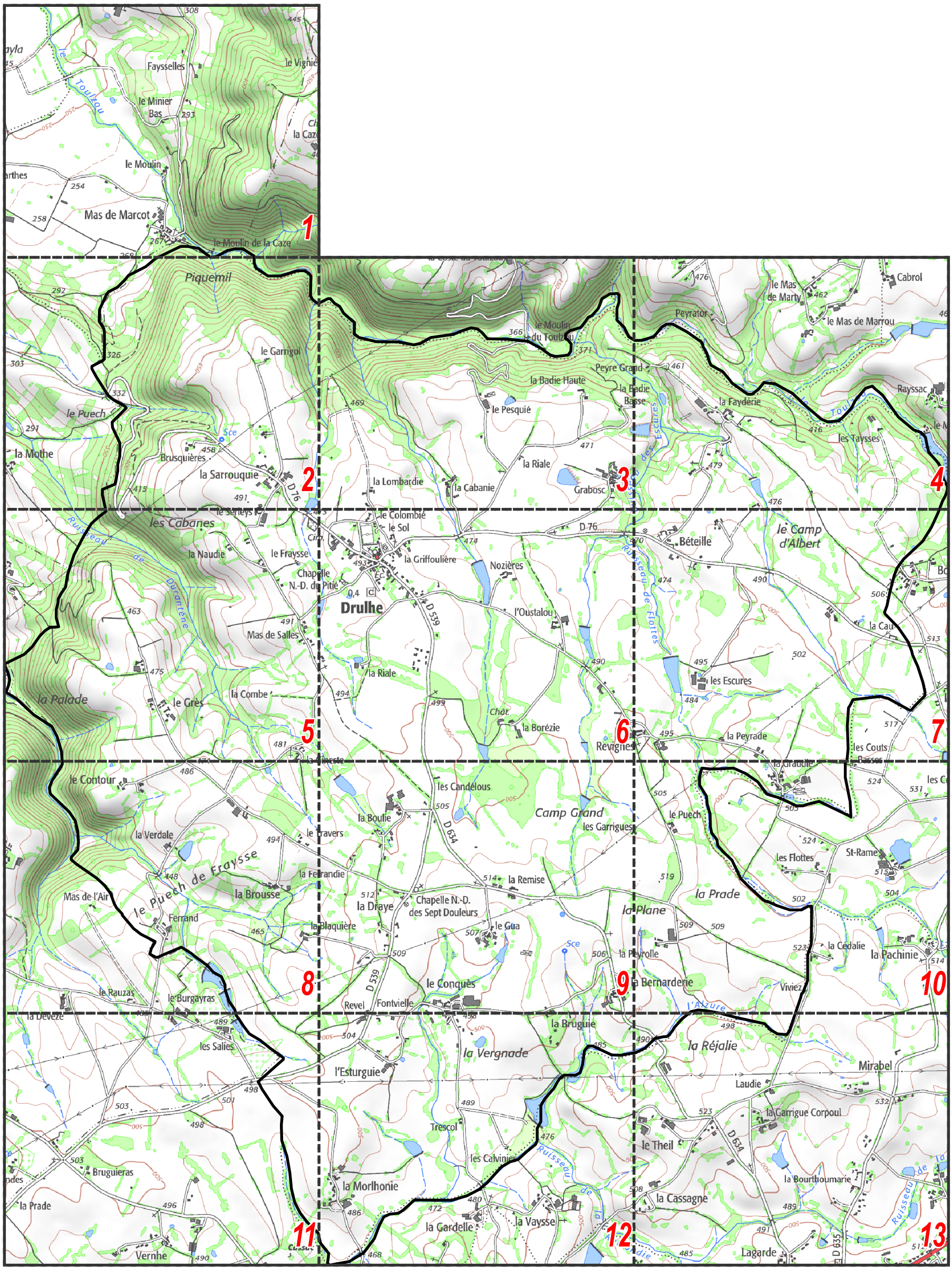



ETUDE AGRICOLE

Communauté de Communes de Montbazens

DRULHE

2015 - 2016

Carte n°1 sur 13

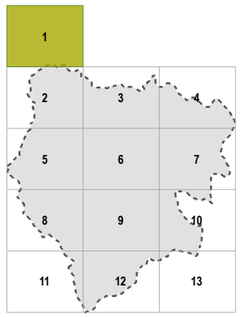

Sources : *Cadastre ; CA12*
Réalisation : *CM ; CA12 ; 28 avril 2016*

N

0 100 Mètres

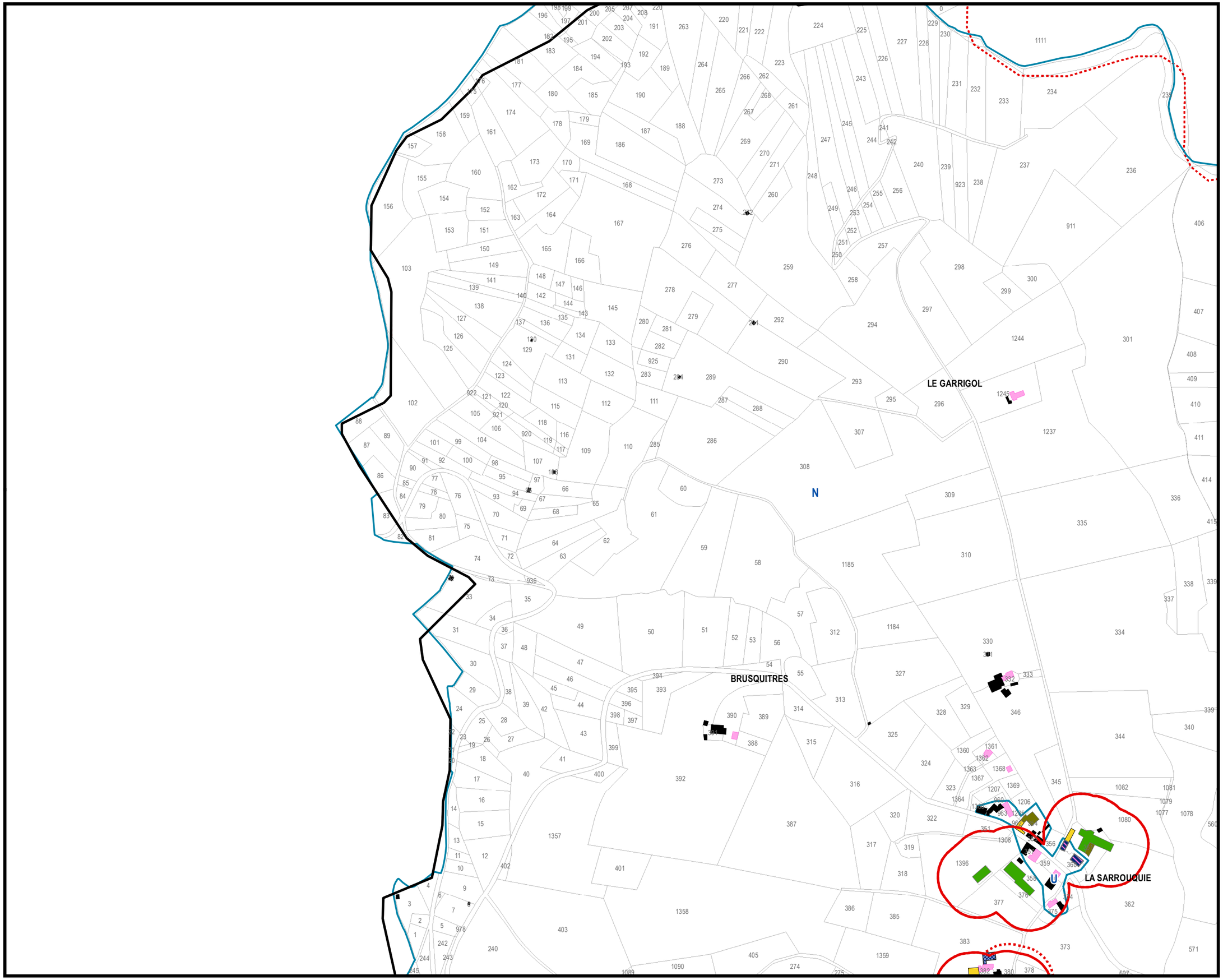

ETUDE AGRICOLE

Communauté de Communes de Montbazens

DRULHE

2015 - 2016

Carte n° 2 sur 13

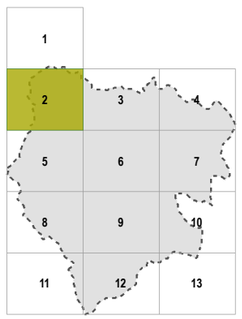

Sources : *Cadastre ; CA12*
Réalisation : *CM ; CA12 ; 28 avril 2016*

N

0 100 Mètres

ETUDE AGRICOLE

Communauté de Communes de Montbazens

DRULHE

2015 - 2016

Carte n°3 sur 13

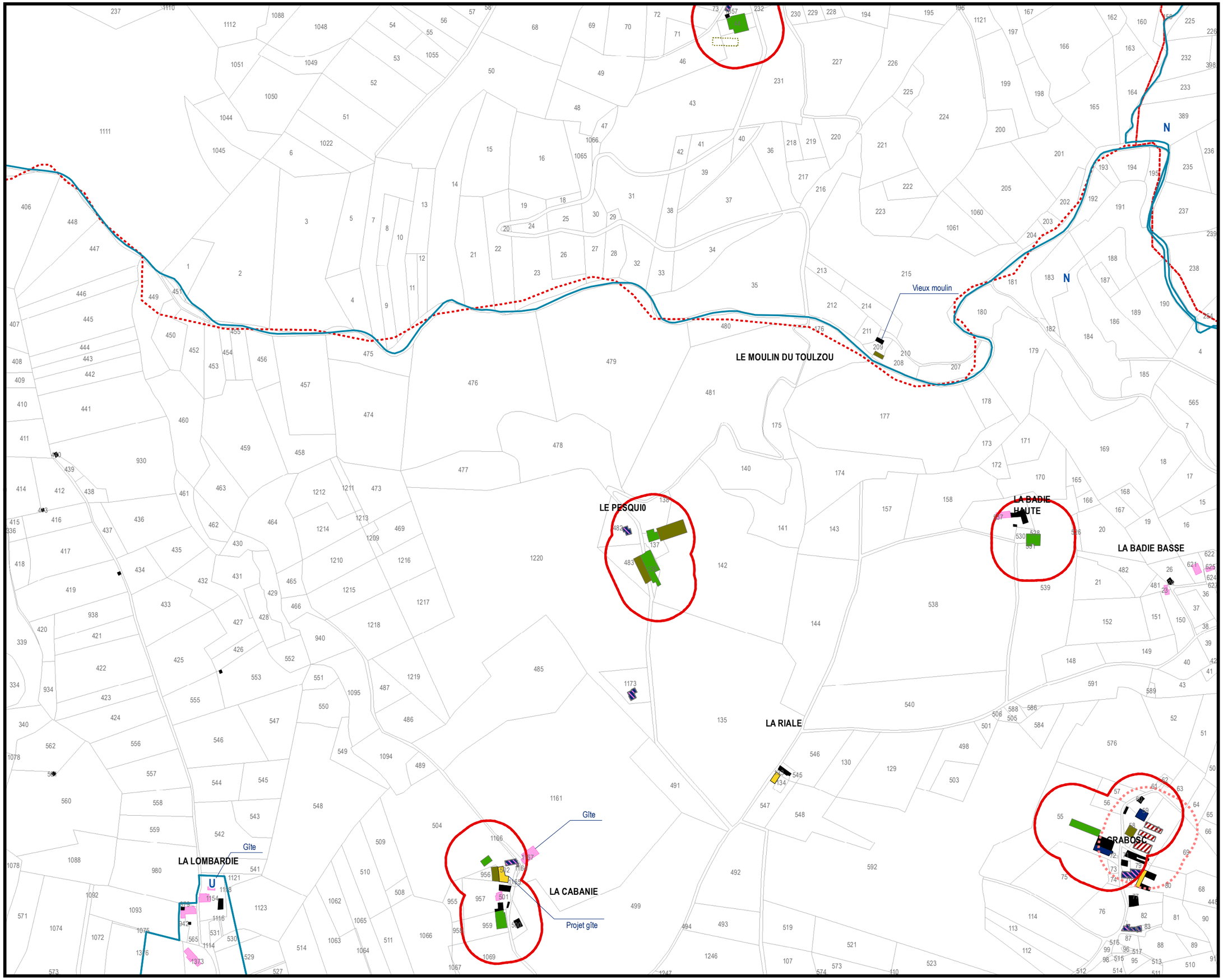

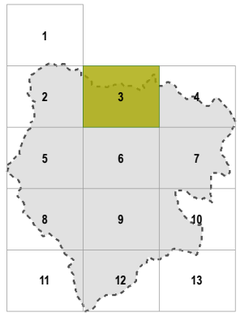

Sources : *Cadastre ; CA12*

Réalisation : *CM ; CA12 ; 28 avril 2016*

N

0 100 Mètres

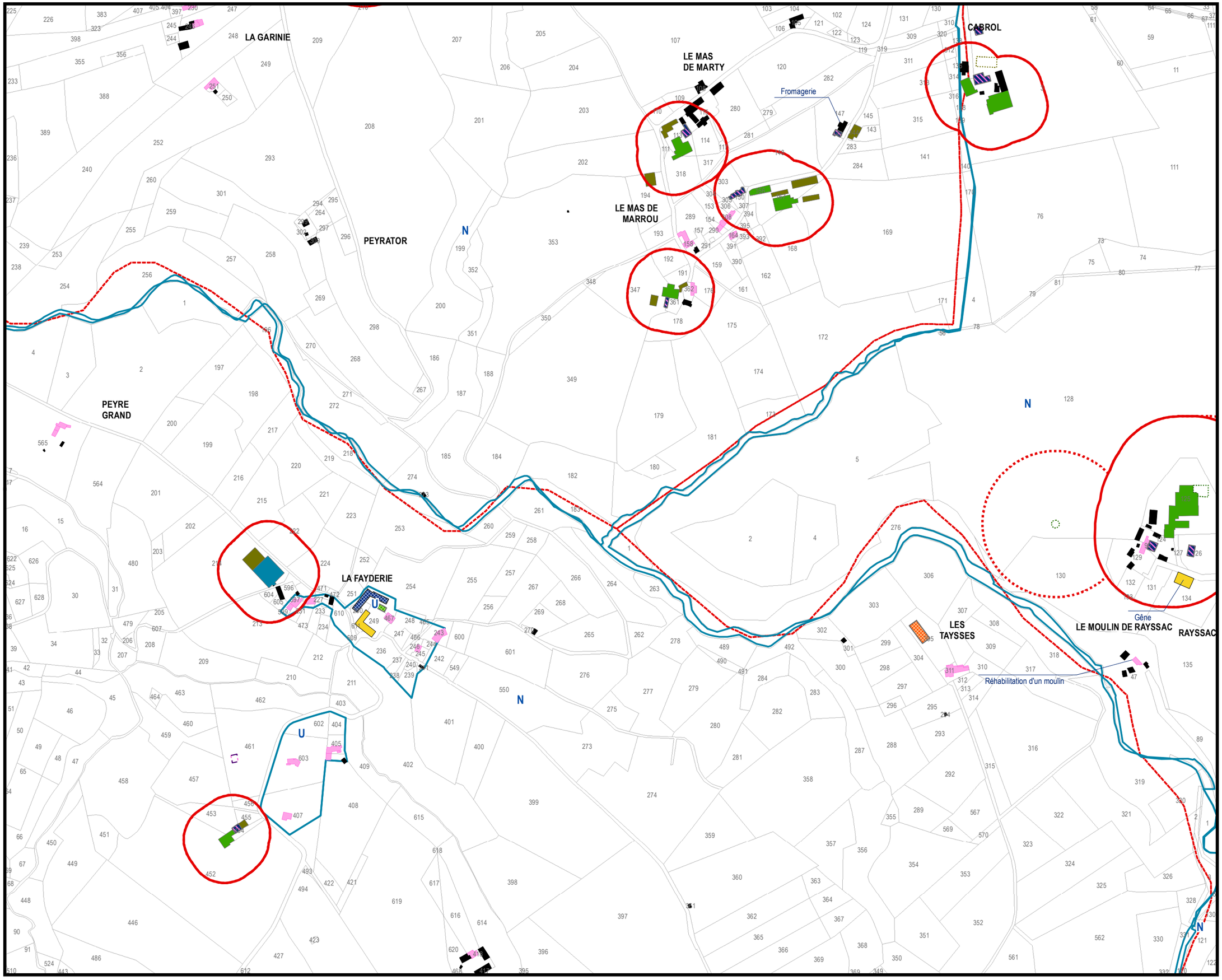

ETUDE AGRICOLE

Communauté de Communes de Montbazens

DRULHE

2015 - 2016

Carte n°4 sur 13

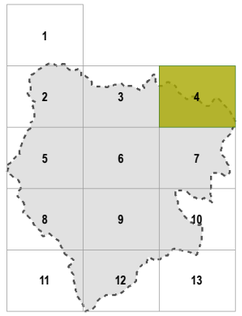

Sources : *Cadastre ; CA12*
Réalisation : *CM ; CA12 ; 28 avril 2016*

N

0 100 Mètres

ETUDE AGRICOLE

Communauté de Communes de Montbazens

DRULHE

2015 - 2016

Carte n°5 sur 13

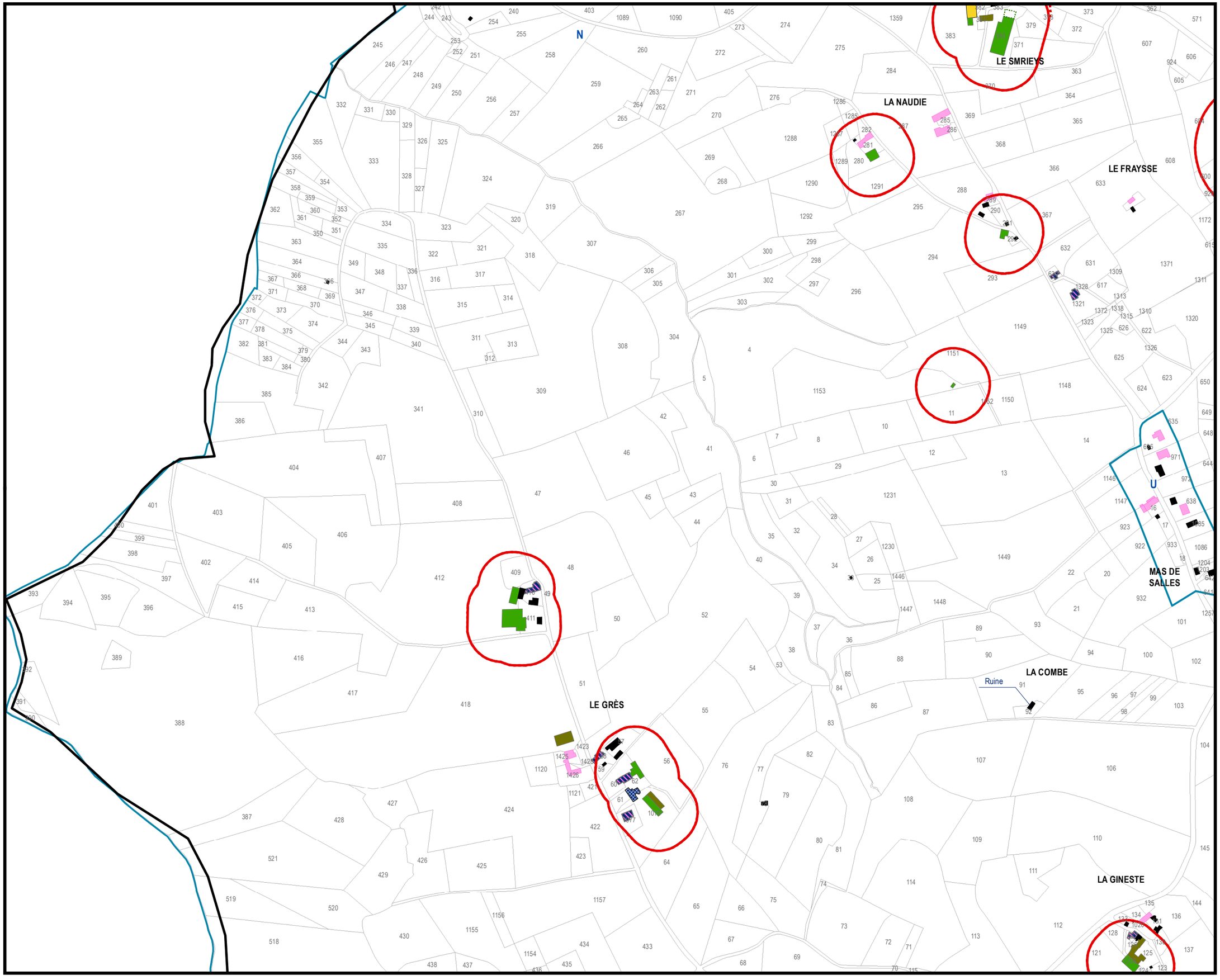

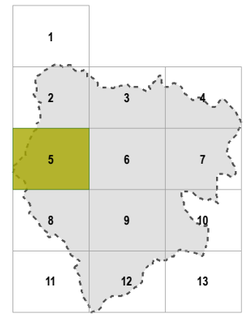

Sources : *Cadastre ; CA12*

Réalisation : *CM ; CA12 ; 28 avril 2016*

N

0 100 Mètres

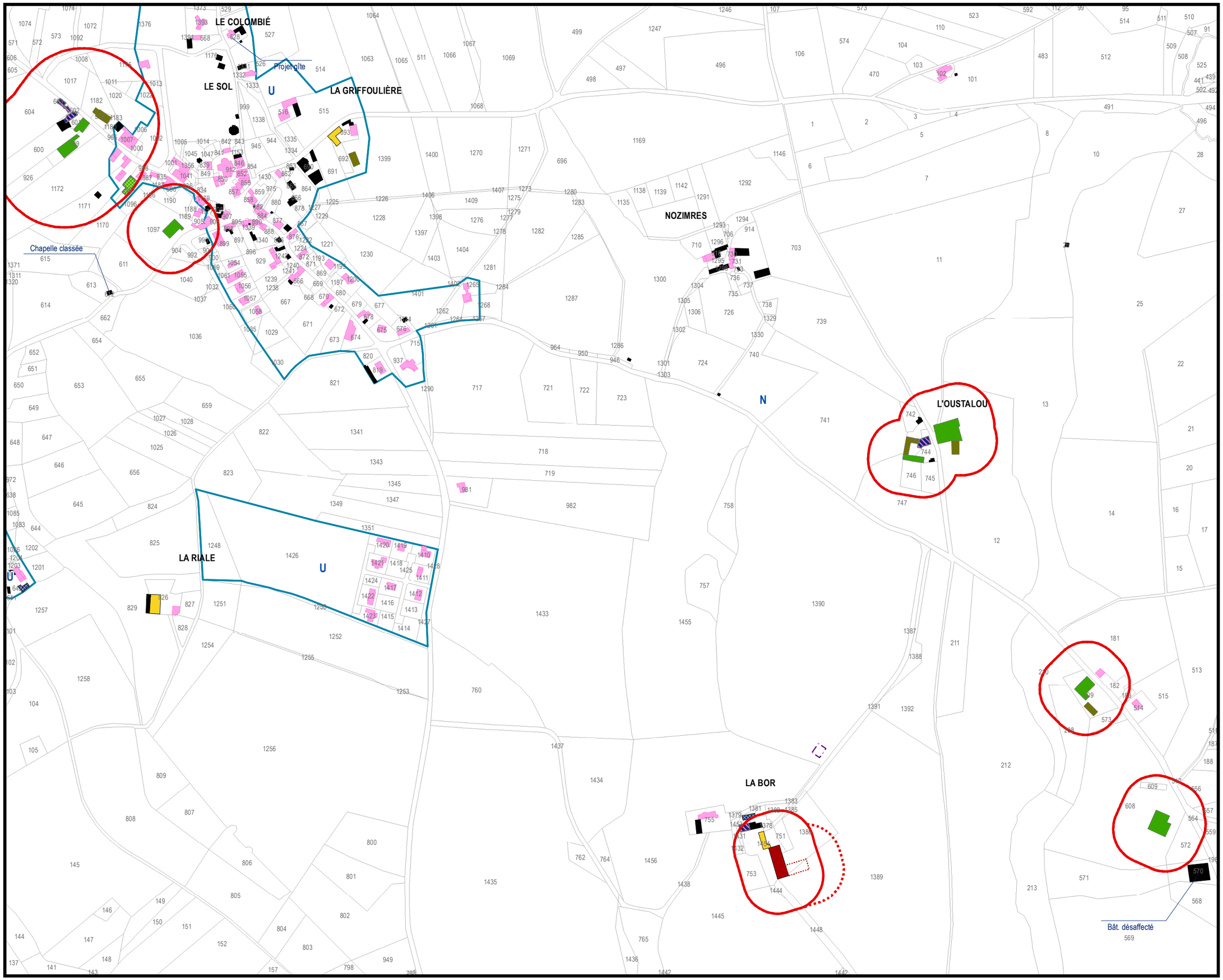

ETUDE AGRICOLE

Communauté de Communes de Montbazens

DRULHE

2015 - 2016

Carte n°6 sur 13

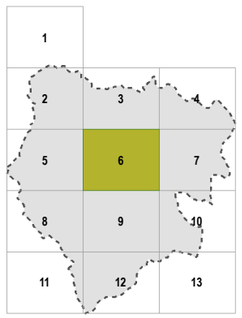

Sources : *Cadastre ; CA12*
Réalisation : *CM ; CA12 ; 28 avril 2016*

N

0 100 Mètres

ETUDE AGRICOLE

Communauté de Communes de Montbazens

DRULHE

2015 - 2016

Carte n°7 sur 13

BÉTEILLE

LES ESCURES

REVIGNES

LA PEYRADE

LA CAU

LA MONTANIE

BORDEDON

Bât. caractère

Quai

Atelier couvreur

Démolition à prévoir

Ancien bâtiment

Bât. désaffecté

Ancienne grange

U

N

NNE

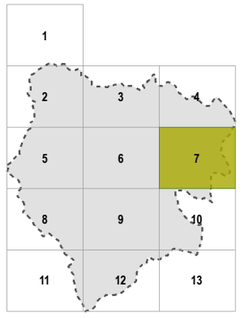

Sources : *Cadastre ; CA12*

Réalisation : *CM ; CA12 ; 28 avril 2016*

N

0 100 Mètres

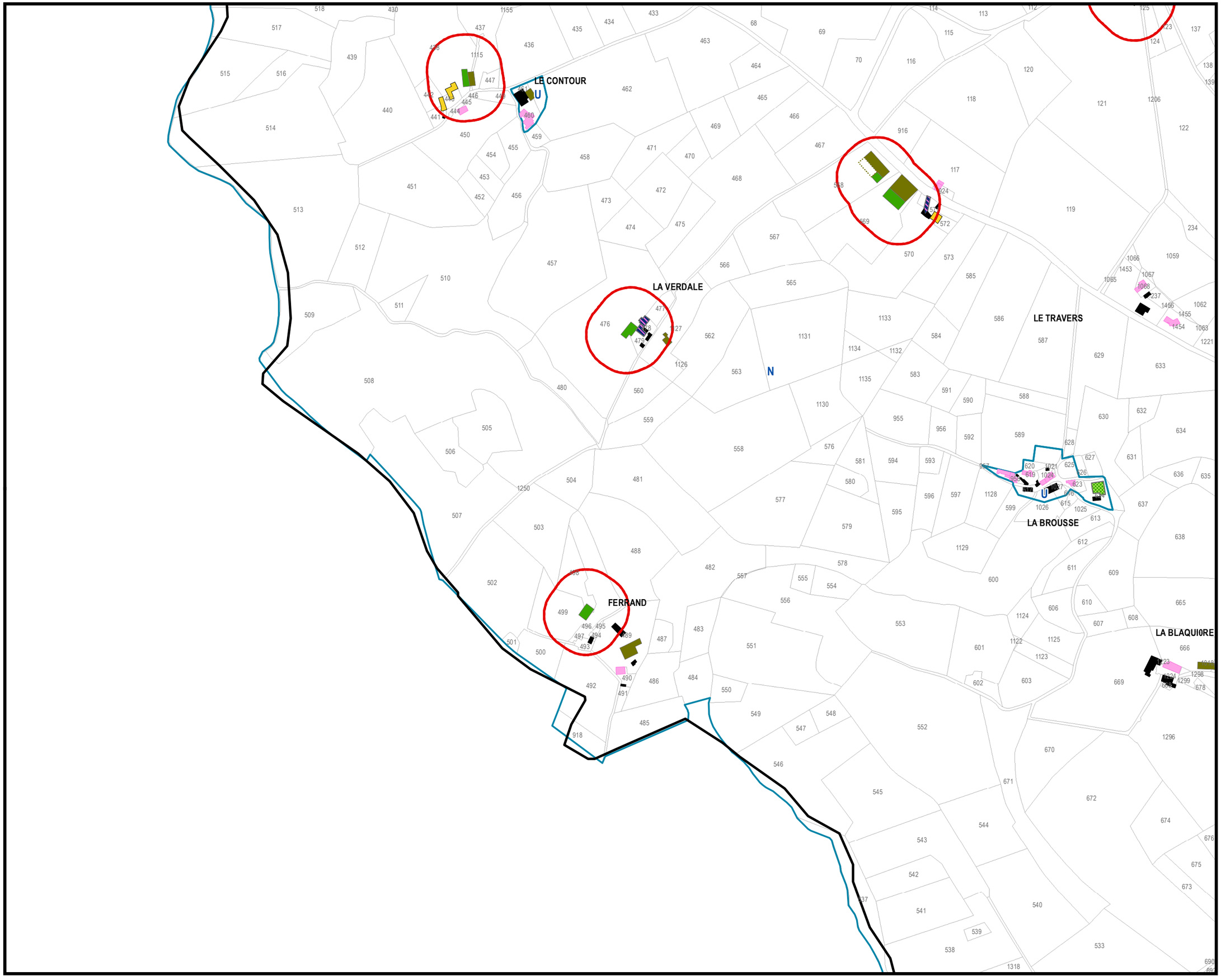

ETUDE AGRICOLE

Communauté de Communes de Montbazens

DRULHE

2015 - 2016

Carte n° 8 sur 13

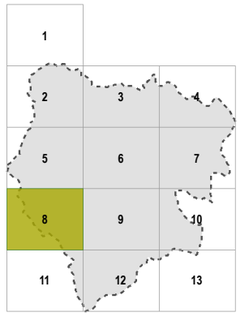

Sources : *Cadastre ; CA12*

Réalisation : *CM ; CA12 ; 28 avril 2016*

N

0 100 Mètres

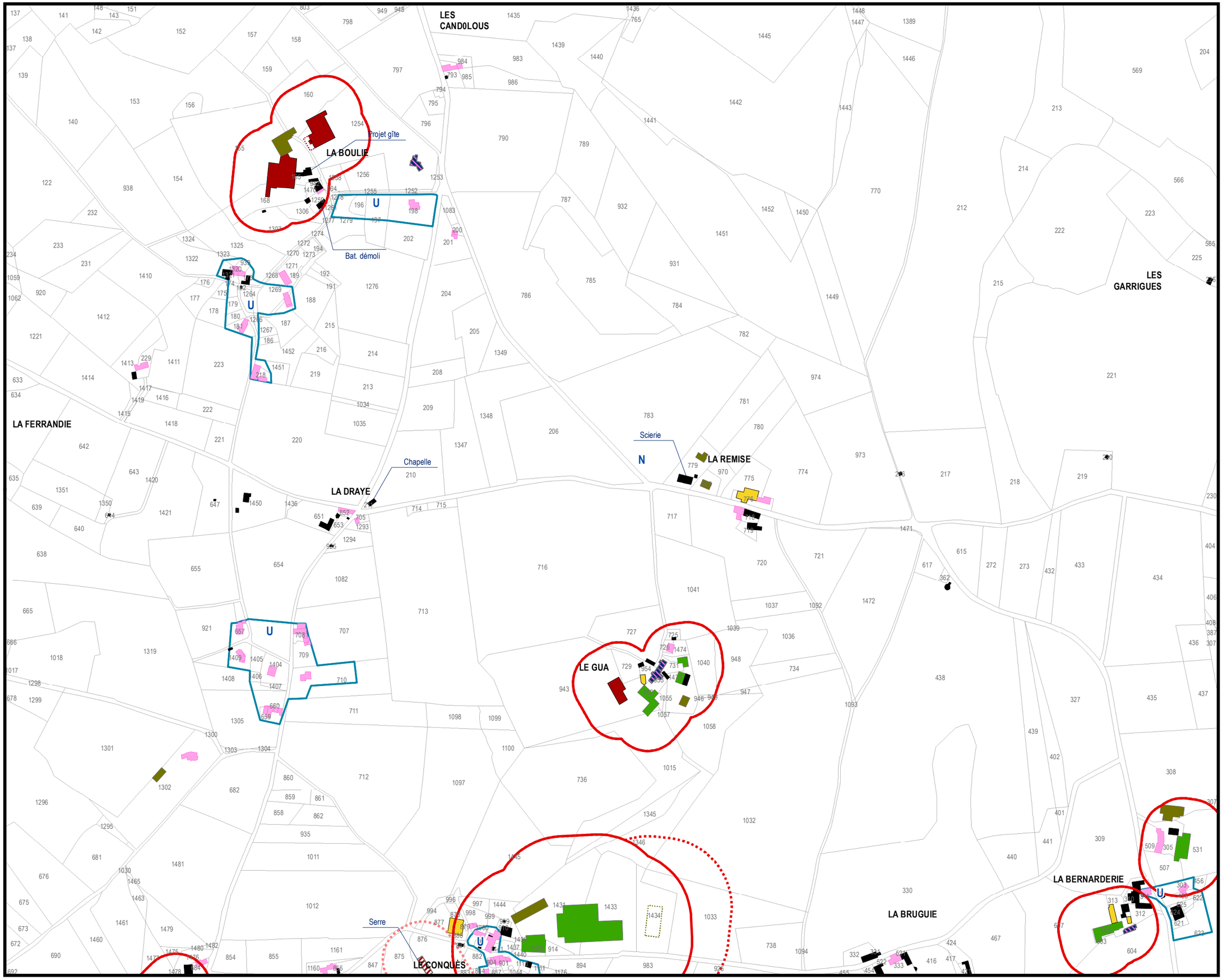

ETUDE AGRICOLE

Communauté de Communes de Montbazens

DRULHE

2015 - 2016

Carte n°9 sur 13

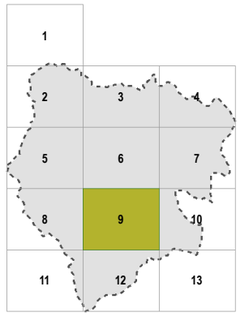

Sources : *Cadastre ; CA12*
Réalisation : *CM ; CA12 ; 28 avril 2016*

N

0 100 Mètres

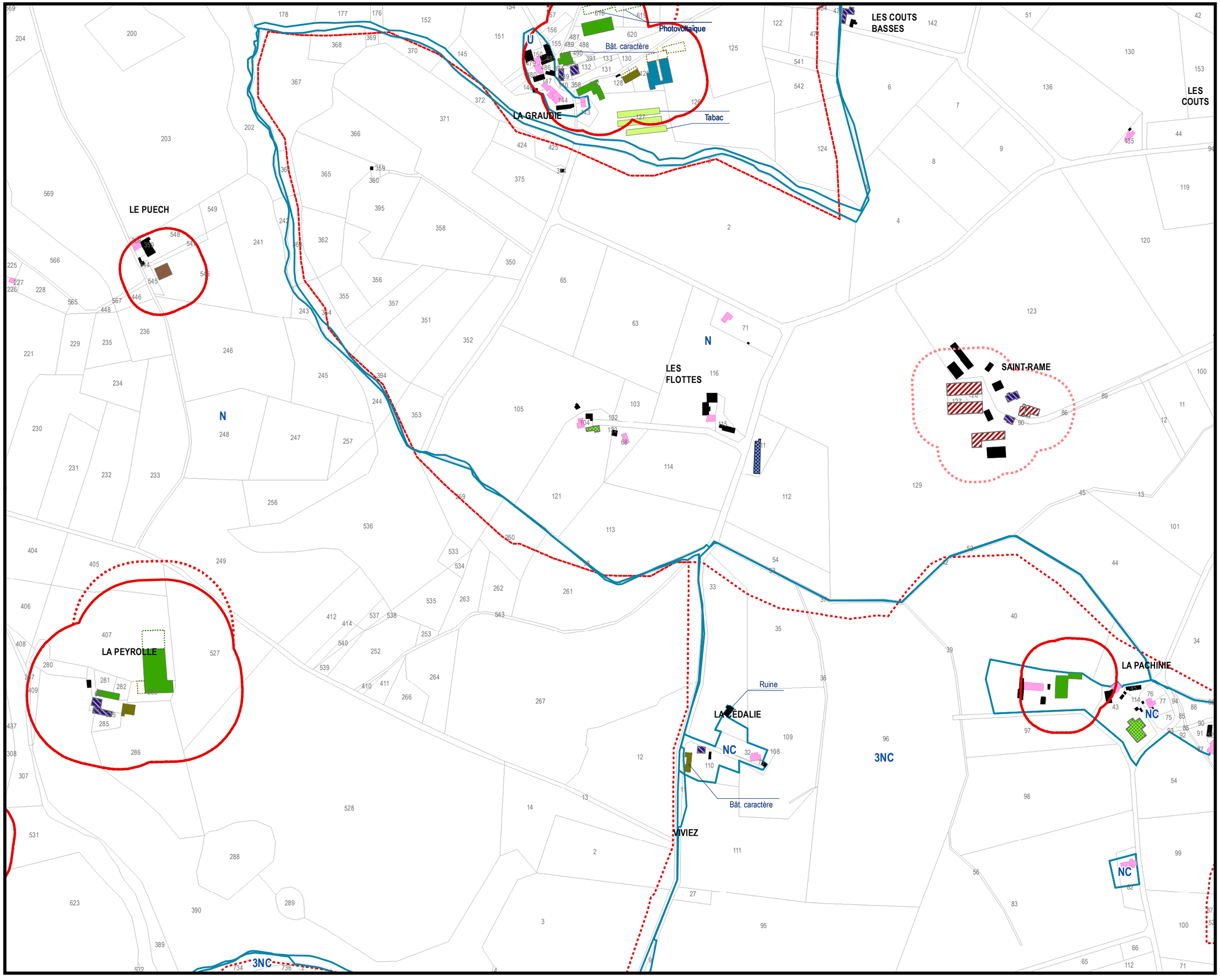

ETUDE AGRICOLE

Communauté de Communes de Montbazens

DRULHE

2015 - 2016

Carte n°10 sur 13

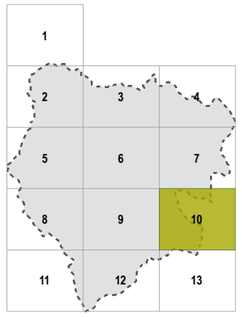

Sources : *Cadastre ; CA12*
Réalisation : *CM ; CA12 ; 28 avril 2016*

N

0 100 Mètres

ETUDE AGRICOLE

Communauté de Communes de Montbazens

DRULHE

2015 - 2016

Carte n°11 sur 13

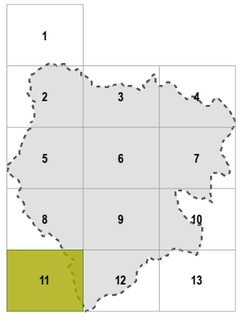

Sources : *Cadastre ; CA12*
Réalisation : *CM ; CA12 ; 28 avril 2016*

N

0 100 Mètres

ETUDE AGRICOLE

Communauté de Communes de Montbazens

DRULHE

2015 - 2016

Carte n°12 sur 13

REVEL

FONTVIELLE

Serre

L'ESTURGUIE

TRESCOL

LES CALVINIES

LA MORLHONIE

LA GARDELLE

LA VAYSSE

Fumière

Ruine

U

N

NC

3NC

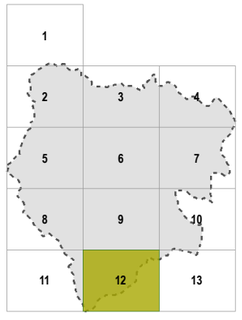

Sources : *Cadastre ; CA12*

Réalisation : *CM ; CA12 ; 28 avril 2016*

N

0 100 Mètres

ETUDE AGRICOLE

Communauté de Communes de Montbazens

DRULHE

2015 - 2016

Carte n°13 sur 13

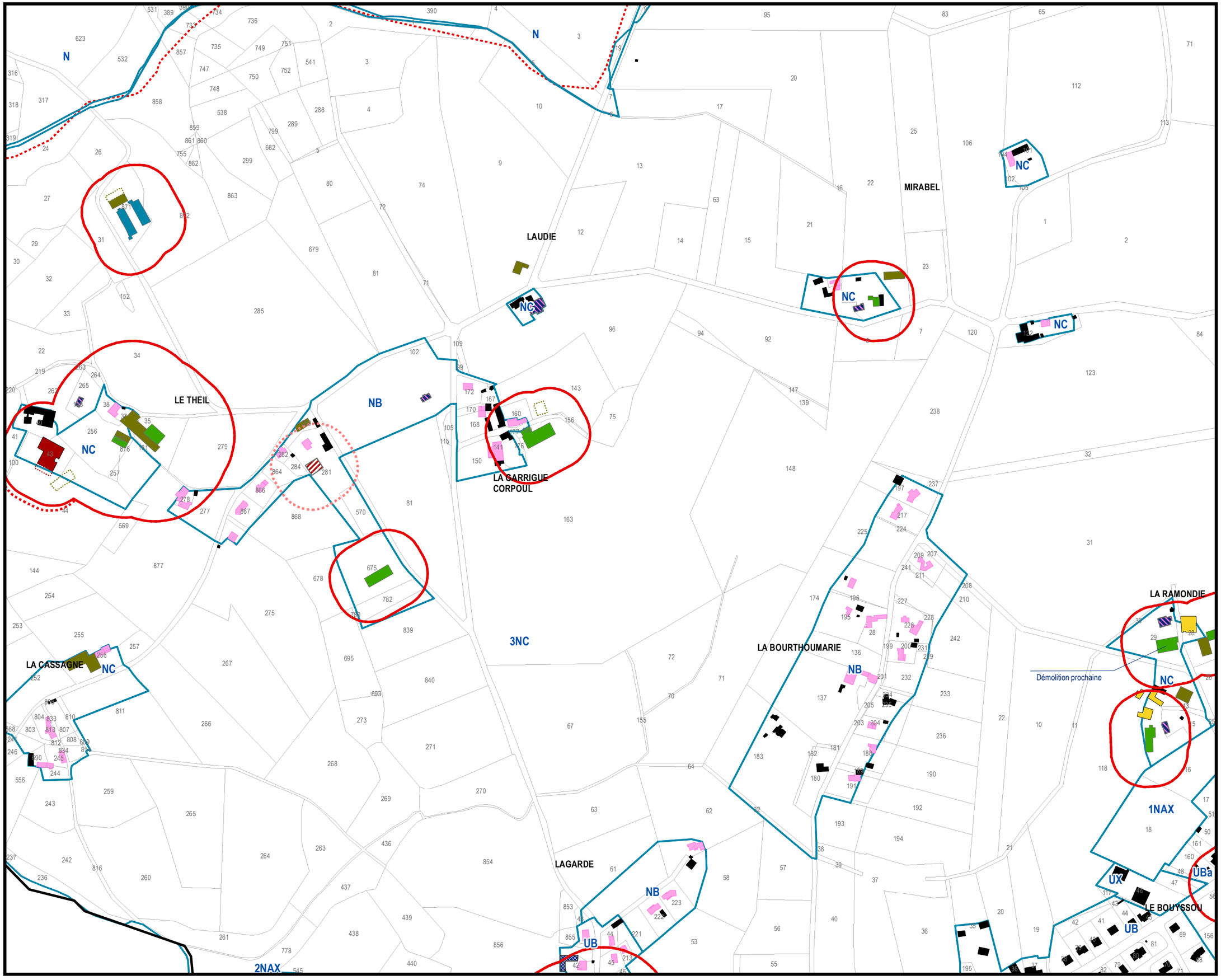

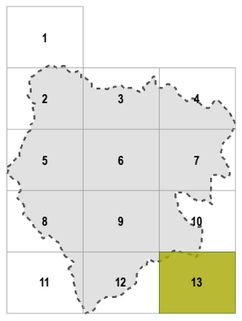

Sources : *Cadastre ; CA12*

Réalisation : *CM ; CA12 ; 28 avril 2016*

N

0 100 Mètres

ATLAS CARTOGRAPHIQUE DES CONTRAINTES

ETUDE AGRICOLE

Communauté de Communes
de Montbazens
2015-2016

AGRICULTURES & TERRITOIRES
CHAMBRE D'AGRICULTURE
AVEYRON

COMMUNE DE GALGAN

Service Aménagement
& Environnement
2016

Siège social
Carrefour de l'Agriculture
12026 Rodez cedex 9
Tel : 05 65 73 79 00
Fax : 05 65 73 78 00
accueil@aveyron.chambagri.fr

LÉGENDE

TYPOLOGIE DES BÂTIMENTS [1]

- Stabulation
- Bergerie
- Chèvrerie
- Porcherie
- Équin
- Volailles / Lapins

- Serre
- Stockage
- Habitation d'agriculteur
- Bâtiment de caractère

- Projet stabulation
- Projet bergerie

- Projet porcherie
- Projet équin
- Projet volailles / lapins
- Projet serre
- Projet maraîchage
- Projet stockage
- Projet habitation d'agriculteur

- Projet méthanisation

- Ancienne stabulation
- Ancienne bergerie
- Ancienne chèvrerie
- Ancienne porcherie
- Ancienne volailles / lapins

- Ancienne serre
- Vacant fonctionnel

- Tiers
- Projet tiers

POINT DE VUE

AVEC ORIENTATION

E - ENE - ESE // NE - NNE // S - SE - SO - SSO

360°

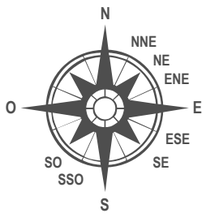

PÉRIMÈTRE DE SALUBRITÉ

50mètres pour un bâtiment déclaré en RSD et 100mètres pour un bâtiment ICPE et ses annexes

- Bâtiment agricole existant
- Bâtiment vacant fonctionnel
- Bâtiment en projet

LIMITE ADMINISTRATIVE [3]

- Communauté de Communes de Montbazens
- Commune

CADASTRE ET URBANISME [2]

- Zonage : urbanisme
- Parcelle cadastrale

[1] *Le recensement des différents bâtiments résulte des enquêtes réalisées auprès des exploitants agricoles entre mi-décembre 2015 et mi-janvier 2016. Celui-ci se basant uniquement sur les propos des personnes enquêtées, il ne peut être considéré comme exhaustif.*

[2] *Le zonage des documents d'urbanisme correspond à la version envoyée par la Communauté de Communes en novembre 2015.*

[3] *Les données sont issues de la BD CARTO 2015 de l'IGN*

COMMUNE DE GALGAN

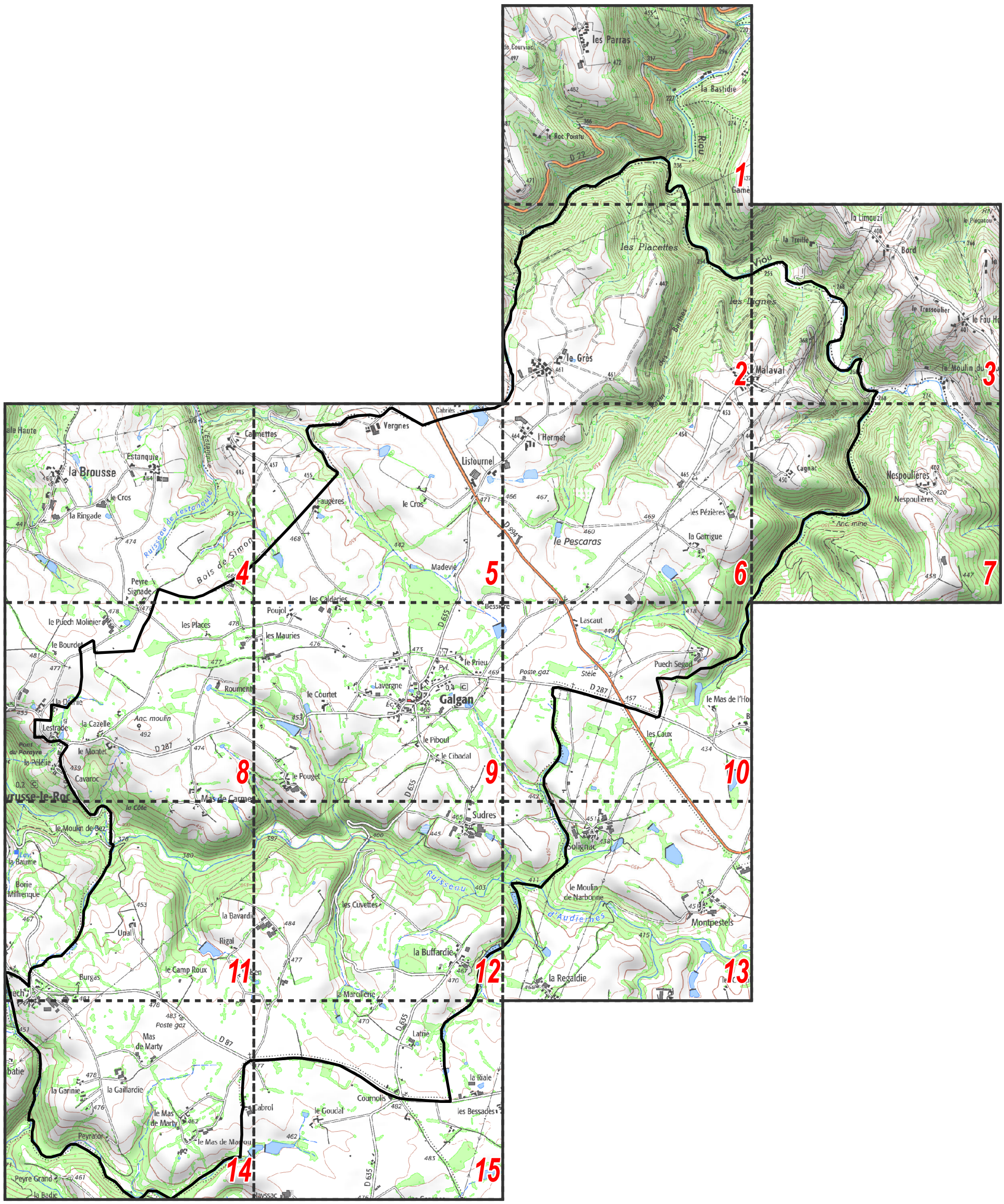

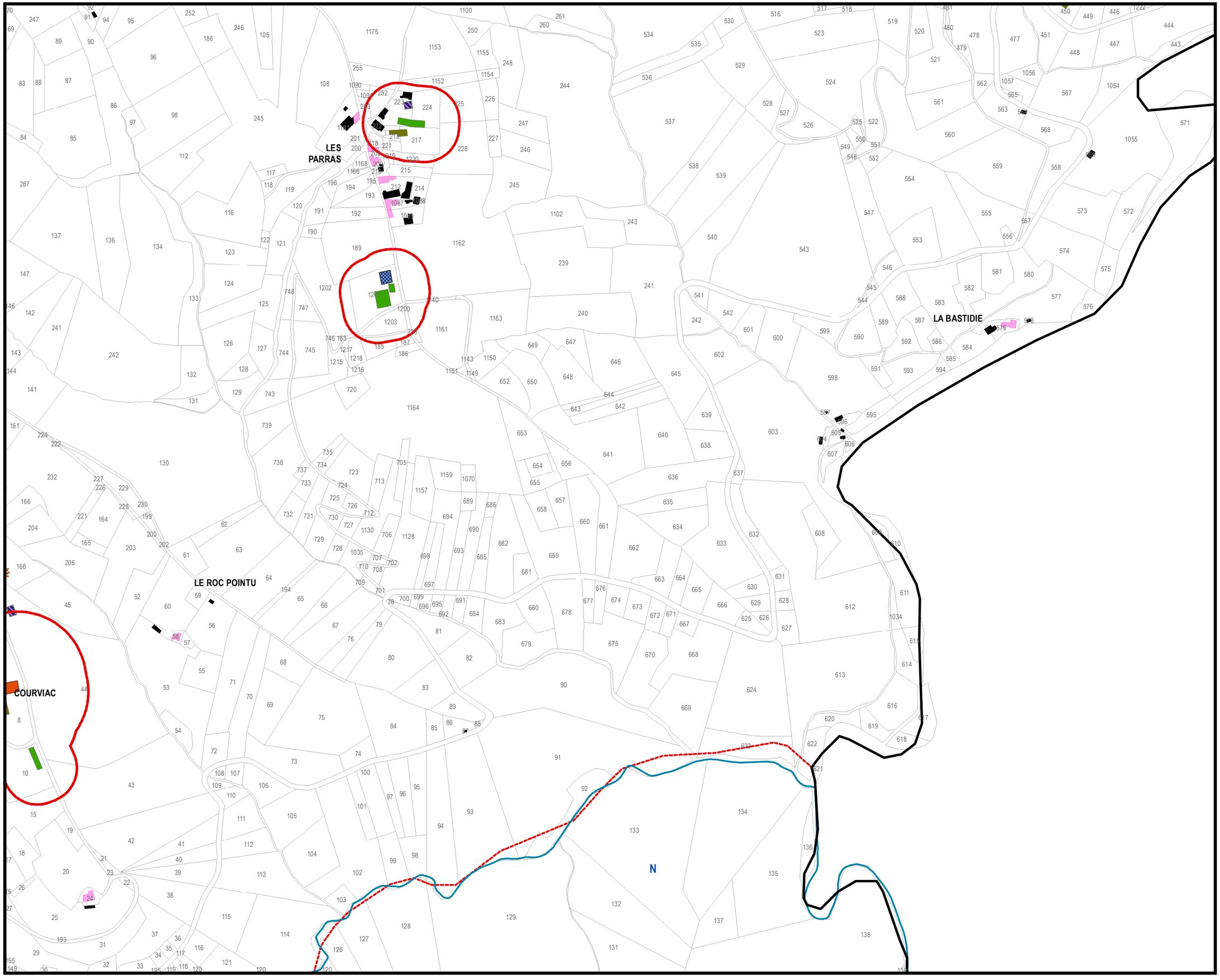

ETUDE AGRICOLE

Communauté de Communes de Montbazens

GALGAN

2015 - 2016

Carte n°1 sur 15

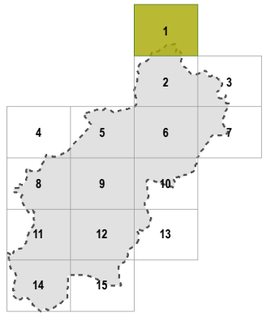

Sources : *Cadastre ; CA12*
Réalisation : *CM ; CA12 ; 28 avril 2016*

N

0 100 Mètres

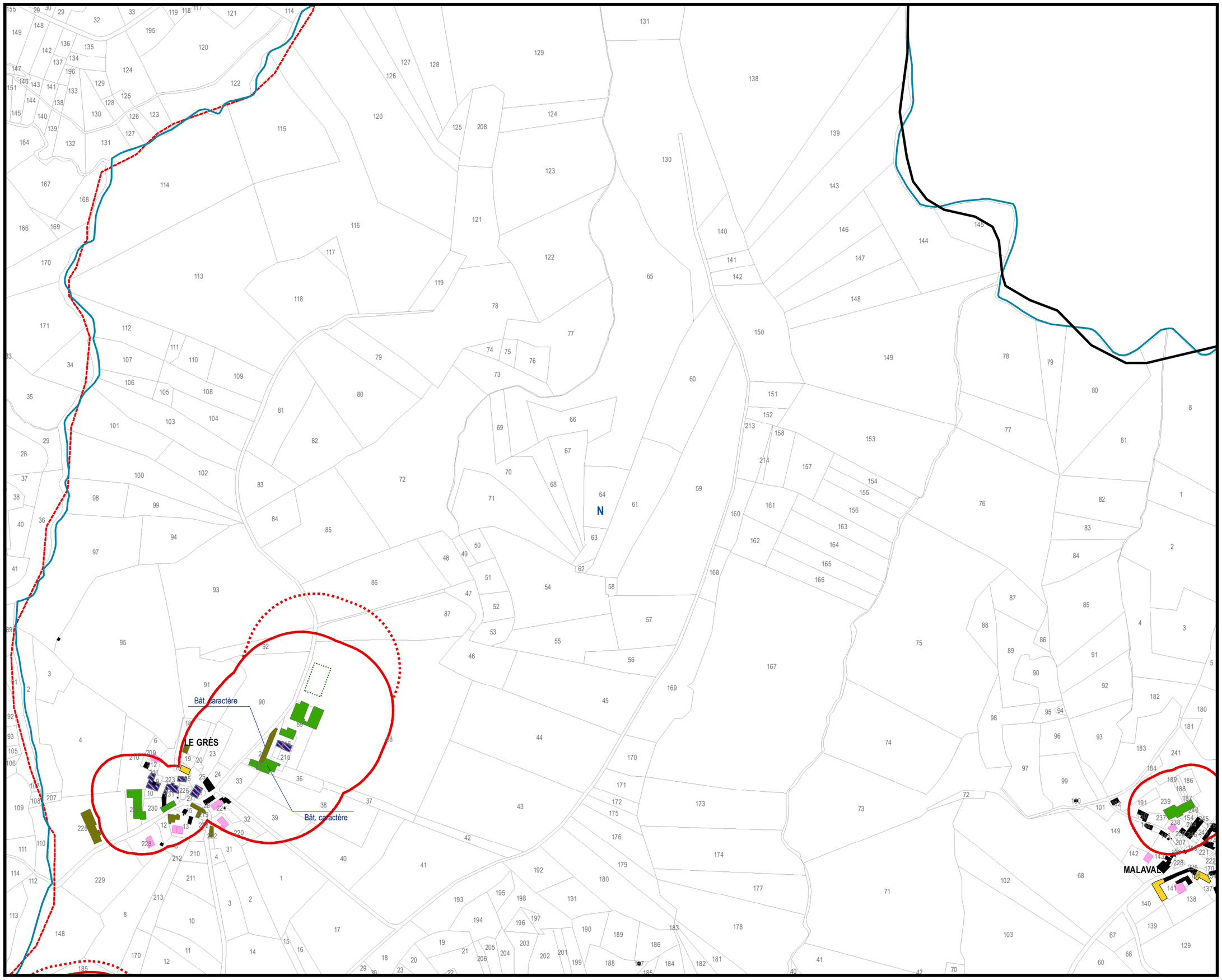

ETUDE AGRICOLE

Communauté de Communes de Montbazens

GALGAN

2015 - 2016

Carte n° 2 sur 15

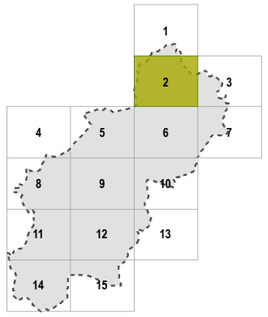

Sources : *Cadastre ; CA12*
Réalisation : *CM ; CA12 ; 28 avril 2016*

N

0 100 Mètres

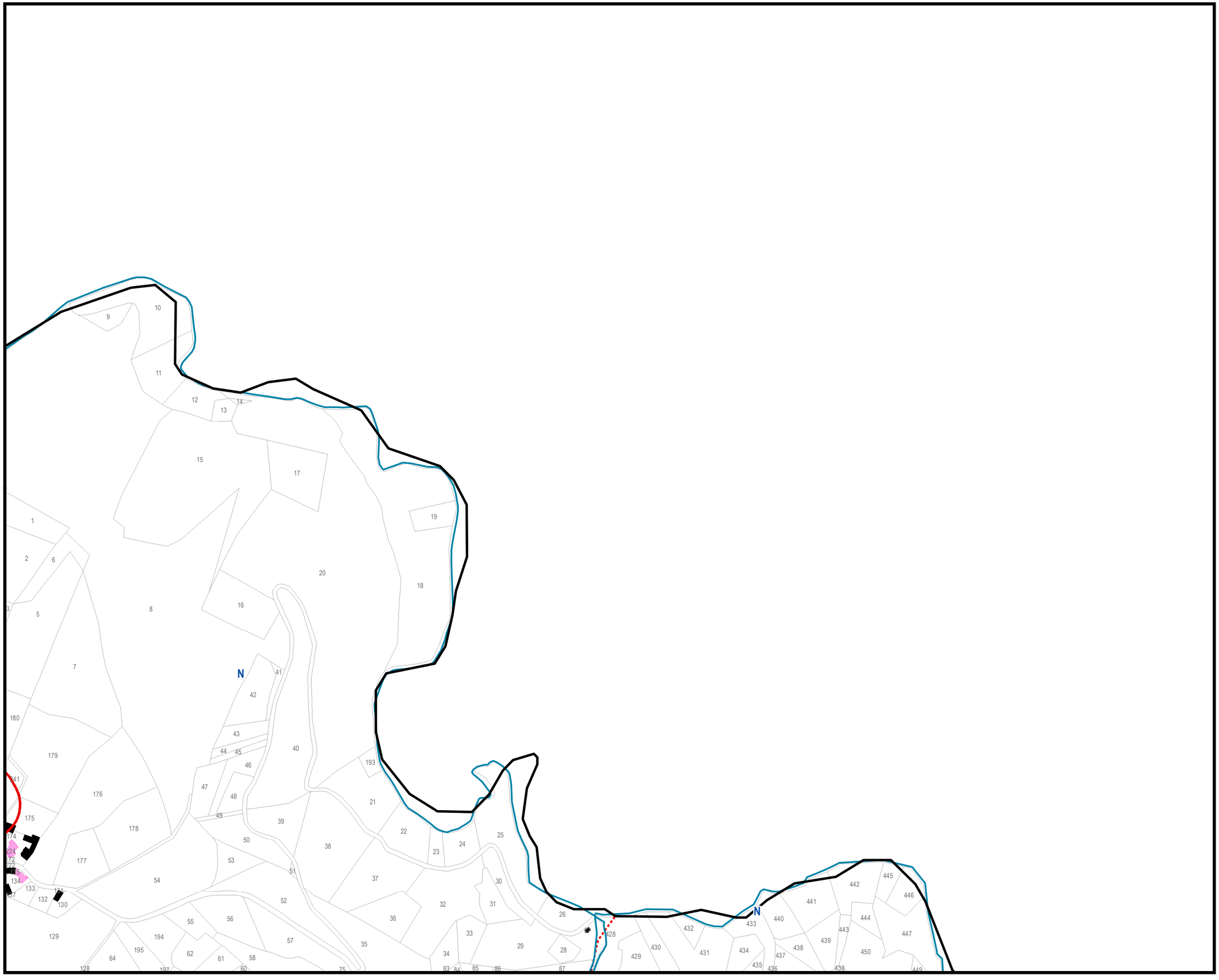

ETUDE AGRICOLE

Communauté de Communes de Montbazens

GALGAN

2015 - 2016

Carte n°3 sur 15

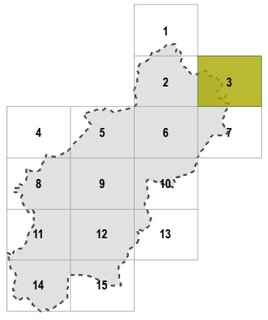

Sources : *Cadastre ; CA12*
Réalisation : *CM ; CA12 ; 28 avril 2016*

N

0 100 Mètres

ETUDE AGRICOLE

Communauté de Communes de Montbazens

GALGAN

2015 - 2016

Carte n°4 sur 15

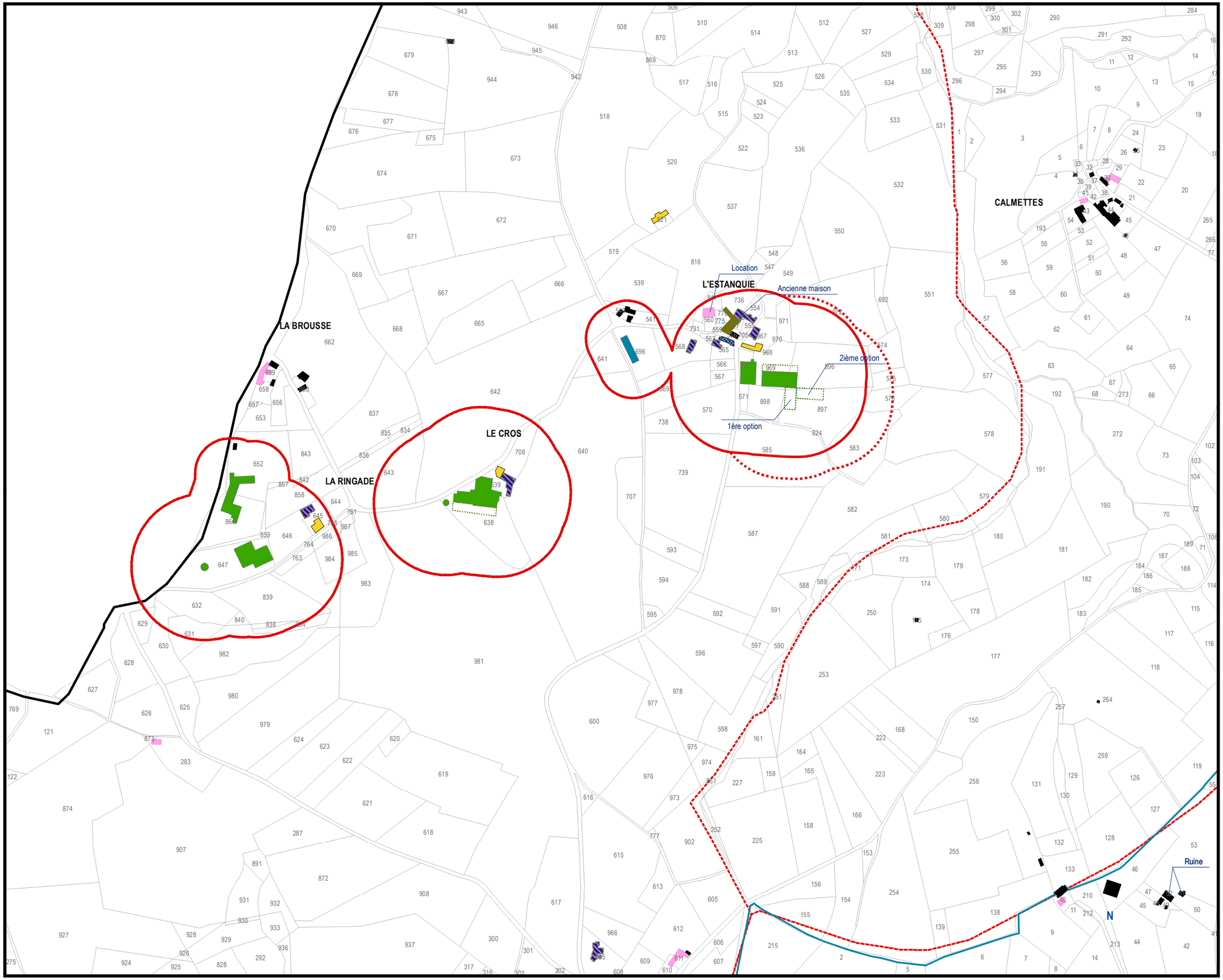

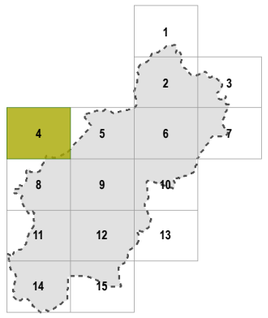

Sources : *Cadastre ; CA12*

Réalisation : *CM ; CA12 ; 28 avril 2016*

N

0 100 Mètres

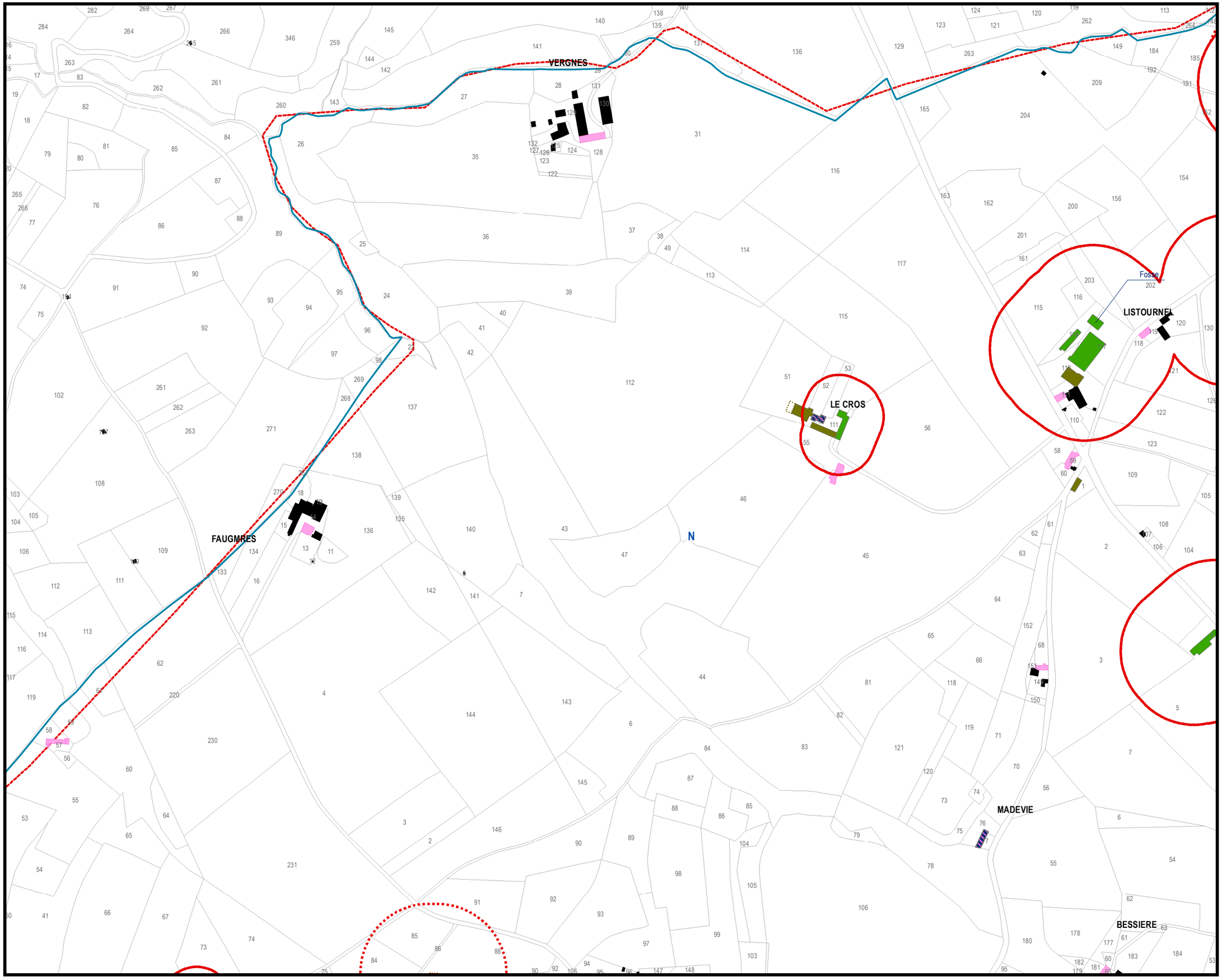

ETUDE AGRICOLE

Communauté de Communes de Montbazens

GALGAN

2015 - 2016

Carte n°5 sur 15

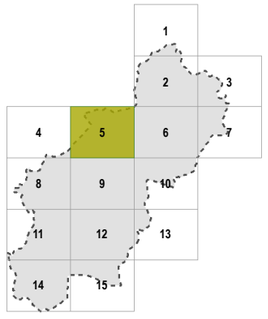

Sources : *Cadastre ; CA12*
Réalisation : *CM ; CA12 ; 28 avril 2016*

N

0 100 Mètres

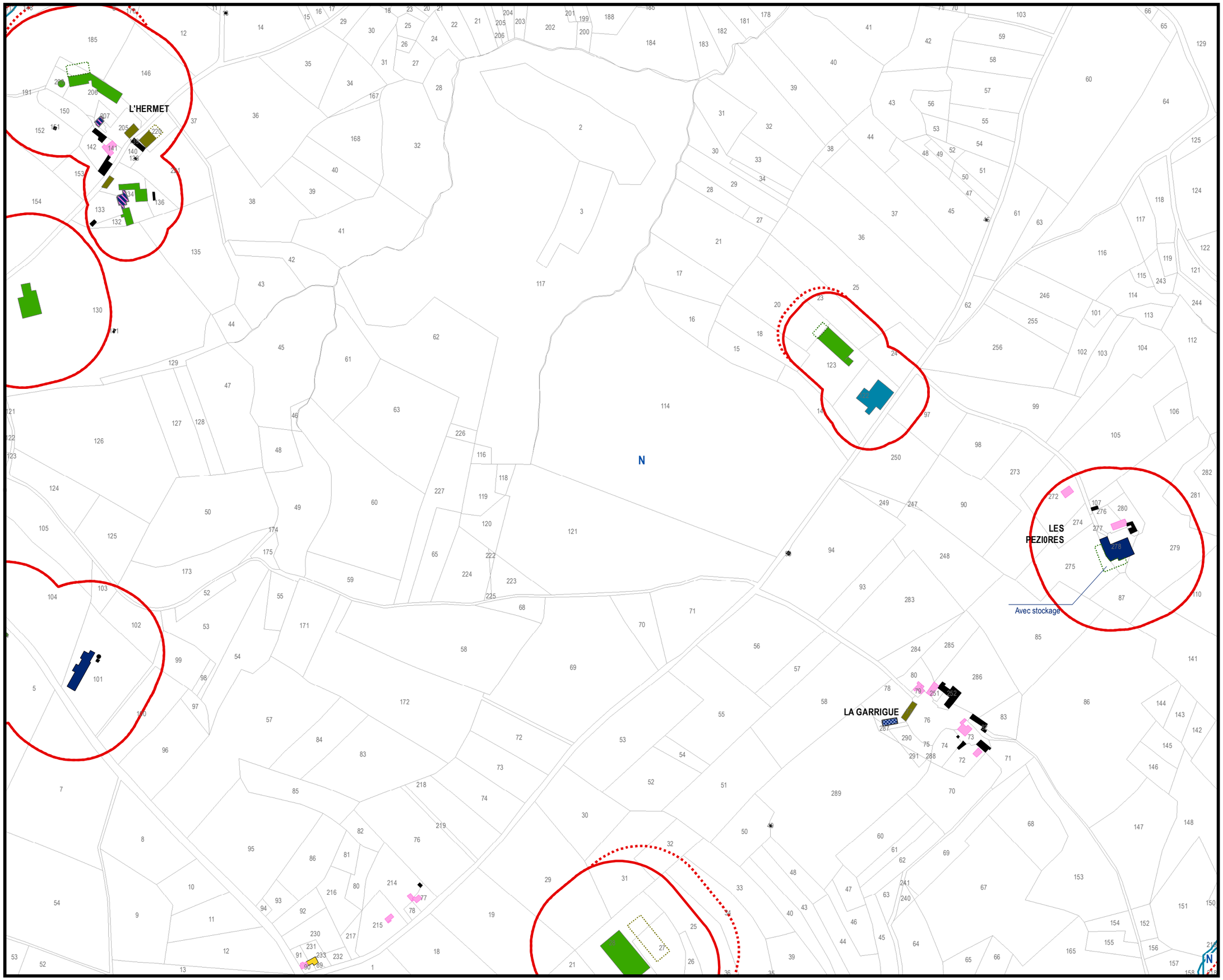

ETUDE AGRICOLE

Communauté de Communes de Montbazens

GALGAN

2015 - 2016

Carte n°6 sur 15

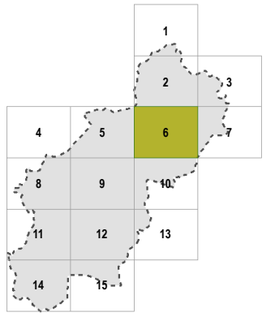

Sources : *Cadastre ; CA12*
Réalisation : *CM ; CA12 ; 28 avril 2016*

N

0 100 Mètres

ETUDE AGRICOLE

Communauté de Communes de Montbazens

GALGAN

2015 - 2016

Carte n°7 sur 15

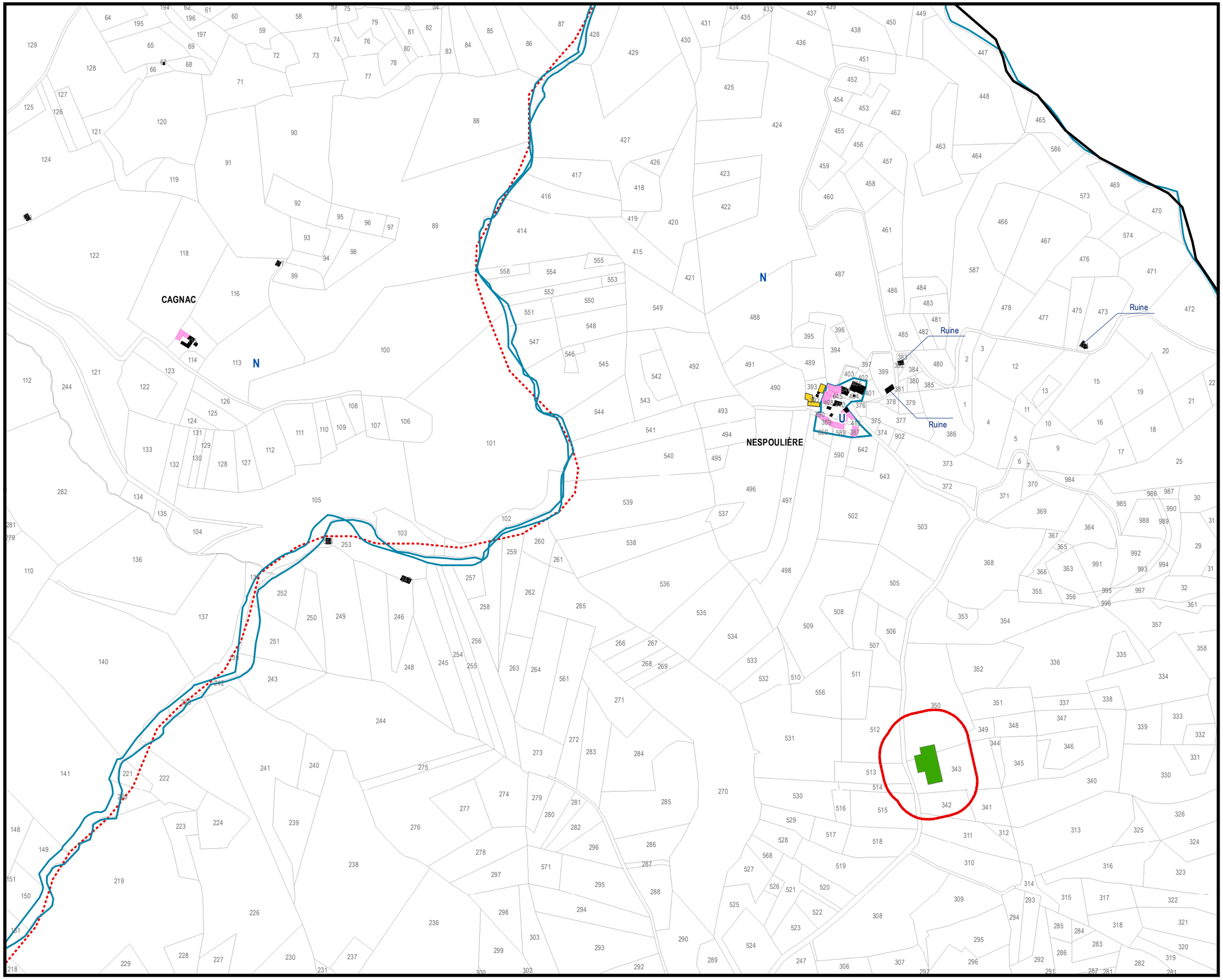

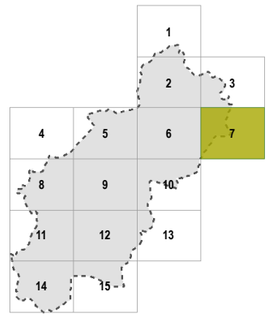

Sources : *Cadastre ; CA12*

Réalisation : *CM ; CA12 ; 28 avril 2016*

N

0 100 Mètres

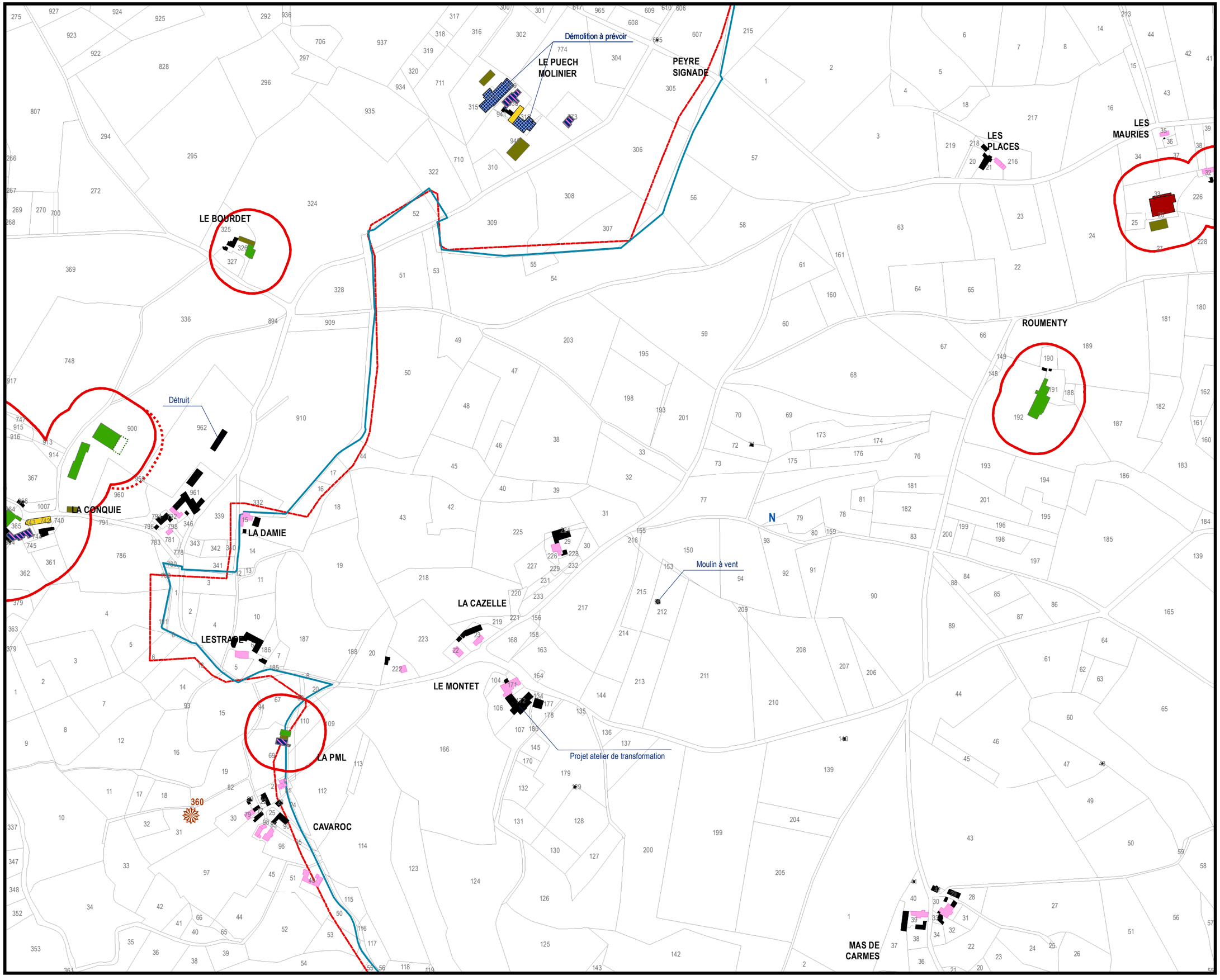

ETUDE AGRICOLE

Communauté de Communes de Montbazens

GALGAN

2015 - 2016

Carte n° 8 sur 15

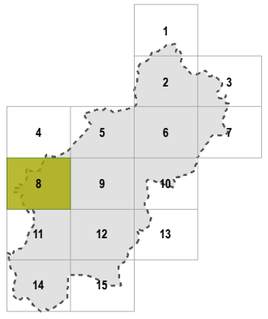

Sources : *Cadastre ; CA12*

Réalisation : *CM ; CA12 ; 28 avril 2016*

N

0 100 Mètres

ETUDE AGRICOLE

Communauté de Communes de Montbazens

GALGAN

2015 - 2016

Carte n°9 sur 15

POUJOL

LES CALDERIES

N

Salle de traite

1ère option

2ième option

LE PRIEU

U

LAVERGNE

LE COURTET

LE PIBOUL

LE CIBADAL

LE POUGET

Stockage matériel

Ruine

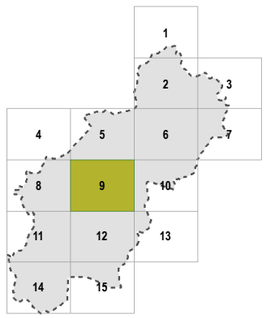

Sources : *Cadastre ; CA12*

Réalisation : *CM ; CA12 ; 28 avril 2016*

N

0 100 Mètres

ETUDE AGRICOLE

Communauté de Communes de Montbazens

GALGAN

2015 - 2016

Carte n°10 sur 15

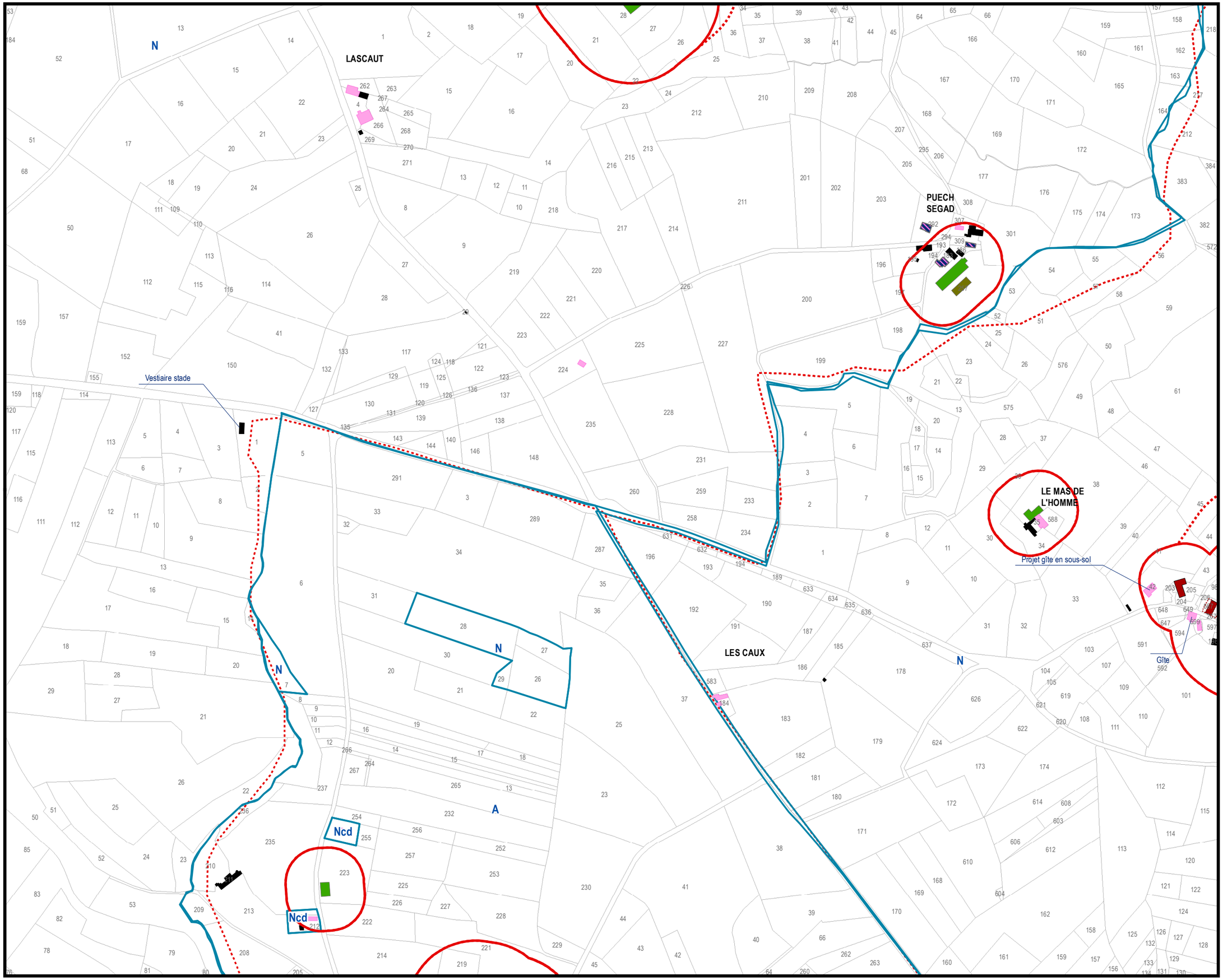

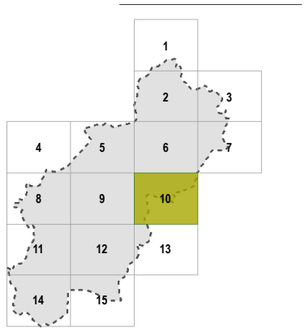

Sources : *Cadastre ; CA12*

Réalisation : *CM ; CA12 ; 28 avril 2016*

N

0 100 Mètres

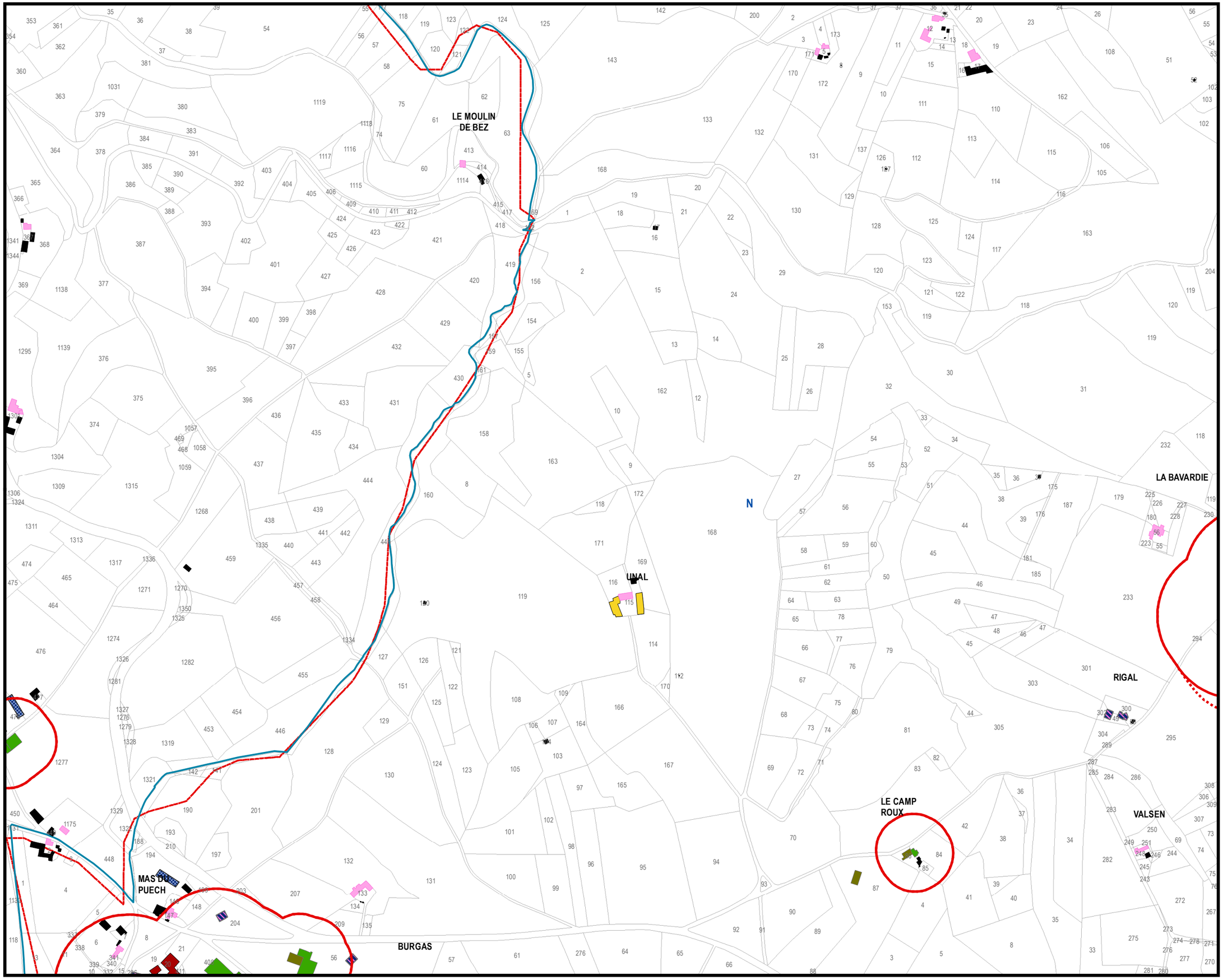

ETUDE AGRICOLE

Communauté de Communes de Montbazens

GALGAN

2015 - 2016

Carte n°11 sur 15

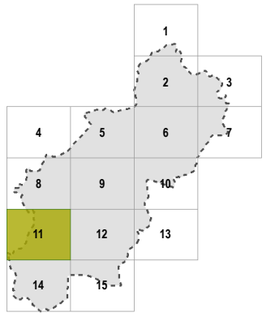

Sources : *Cadastre ; CA12*
Réalisation : *CM ; CA12 ; 28 avril 2016*

N

0 100 Mètres

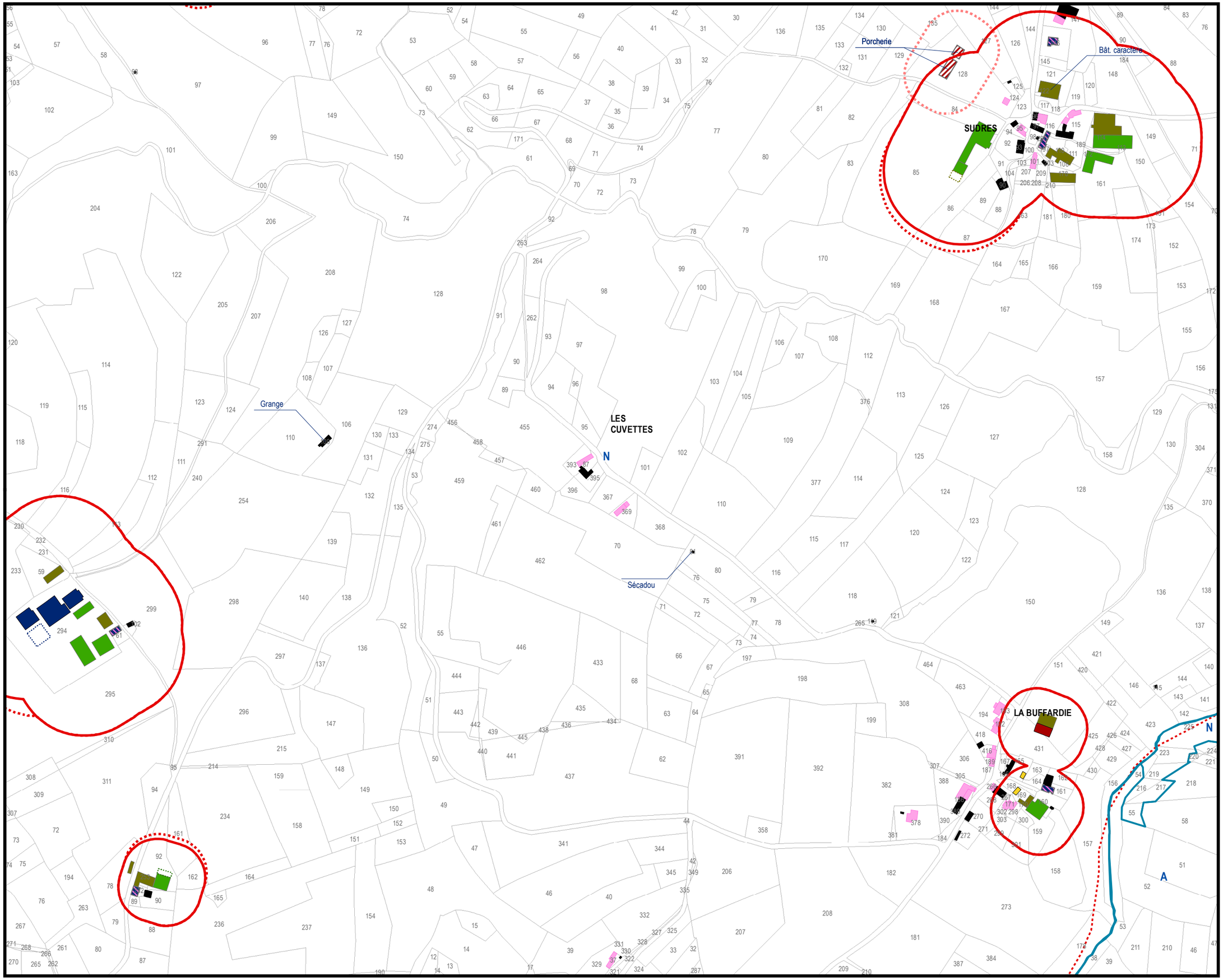

ETUDE AGRICOLE

Communauté de Communes de Montbazens

GALGAN

2015 - 2016

Carte n°12 sur 15

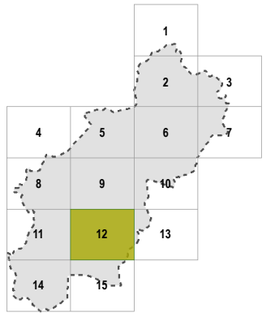

Sources : *Cadastre ; CA12*
Réalisation : *CM ; CA12 ; 28 avril 2016*

N

0 100 Mètres

ETUDE AGRICOLE

Communauté de Communes de Montbazens

GALGAN

2015 - 2016

Carte n°13 sur 15

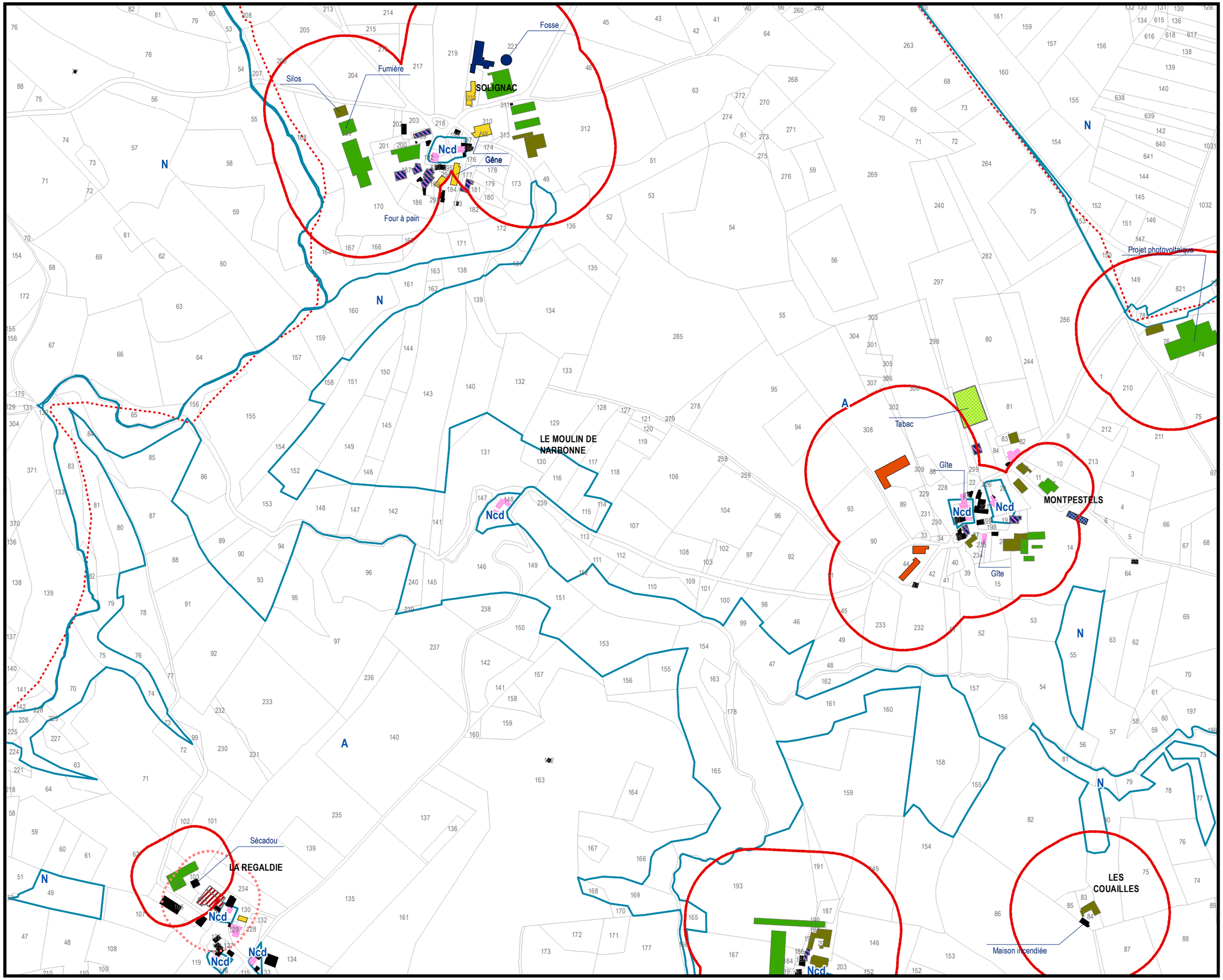

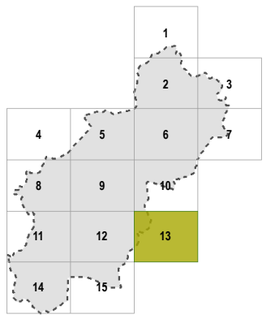

Sources : *Cadastre ; CA12*

Réalisation : *CM ; CA12 ; 28 avril 2016*

N

0 100 Mètres

ETUDE AGRICOLE

Communauté de Communes de Montbazens

GALGAN

2015 - 2016

Carte n°14 sur 15

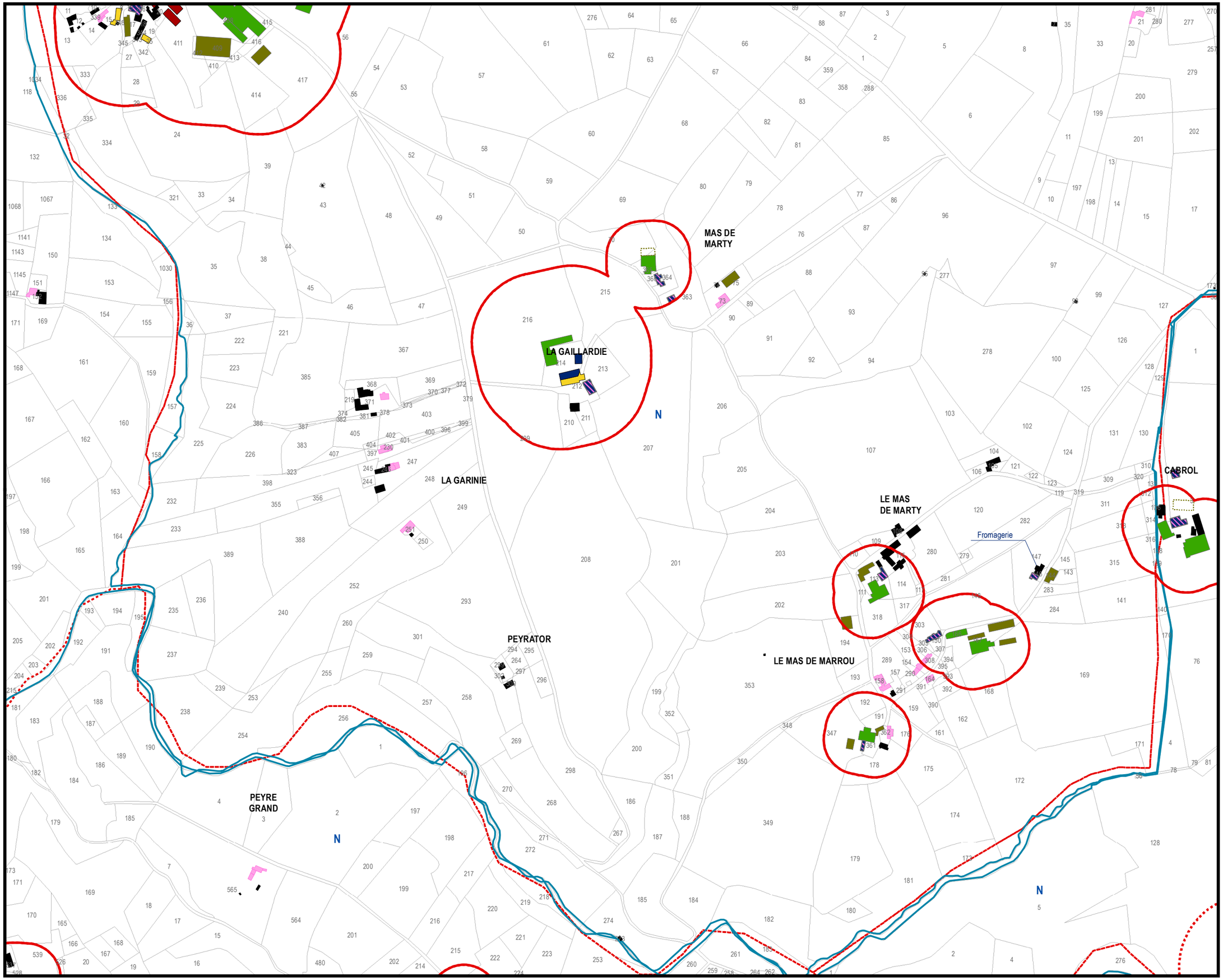

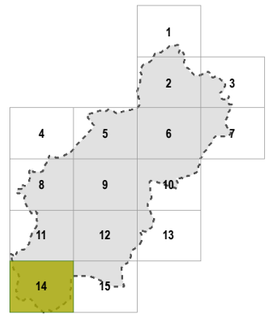

Sources : *Cadastre ; CA12*

Réalisation : *CM ; CA12 ; 28 avril 2016*

N

0 100 Mètres

ETUDE AGRICOLE

Communauté de Communes de Montbazens

GALGAN

2015 - 2016

Carte n°15 sur 15

LA MARCILLERIE

LATRIE

Séchoir à tabac

Ruine

COURNOLIS

LA RIALE

LE GOUDAL

Toiture photovoltaïque

Bât. caractère

N

A

Ncd

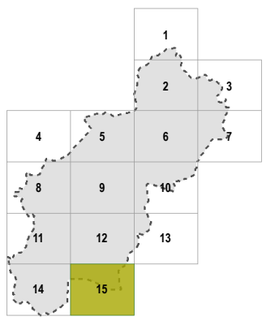

Sources : *Cadastre ; CA12*

Réalisation : *CM ; CA12 ; 28 avril 2016*

N

0 100 Mètres

ATLAS CARTOGRAPHIQUE DES CONTRAINTES

ETUDE AGRICOLE

Communauté de Communes
de Montbazens
2015-2016

AGRICULTURES & TERRITOIRES
CHAMBRE D'AGRICULTURE
AVEYRON

COMMUNE DE LANUEJOULS

Service Aménagement
& Environnement
2016

Siège social
Carrefour de l'Agriculture
12026 Rodez cedex 9
Tel : 05 65 73 79 00
Fax : 05 65 73 78 00
accueil@aveyron.chambagri.fr

LÉGENDE

TYPOLOGIE DES BÂTIMENTS [1]

- Stabulation
- Bergerie
- Chèvrerie
- Porcherie
- Équin
- Volailles / Lapins

- Serre
- Stockage
- Habitation d'agriculteur
- Bâtiment de caractère

- Projet stabulation
- Projet bergerie

- Projet porcherie
- Projet équin
- Projet volailles / lapins
- Projet serre
- Projet maraîchage
- Projet stockage
- Projet habitation d'agriculteur

- Projet méthanisation

- Ancienne stabulation
- Ancienne bergerie
- Ancienne chèvrerie
- Ancienne porcherie
- Ancienne volailles / lapins

- Ancienne serre
- Vacant fonctionnel

- Tiers
- Projet tiers

POINT DE VUE

AVEC ORIENTATION

E - ENE - ESE // NE - NNE // S - SE - SO - SSO

360°

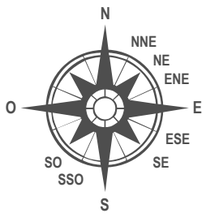

PÉRIMÈTRE DE SALUBRITÉ

50mètres pour un bâtiment déclaré en RSD et 100mètres pour un bâtiment ICPE et ses annexes

- Bâtiment agricole existant
- Bâtiment vacant fonctionnel
- Bâtiment en projet

LIMITE ADMINISTRATIVE [3]

- Communauté de Communes de Montbazens
- Commune

CADASTRE ET URBANISME [2]

- Zonage : urbanisme
- Parcelle cadastrale

[1] *Le recensement des différents bâtiments résulte des enquêtes réalisées auprès des exploitants agricoles entre mi-décembre 2015 et mi-janvier 2016. Celui-ci se basant uniquement sur les propos des personnes enquêtées, il ne peut être considéré comme exhaustif.*

[2] *Le zonage des documents d'urbanisme correspond à la version envoyée par la Communauté de Communes en novembre 2015.*

[3] *Les données sont issues de la BD CARTO 2015 de l'IGN*

COMMUNE DE
LANUEJOULS

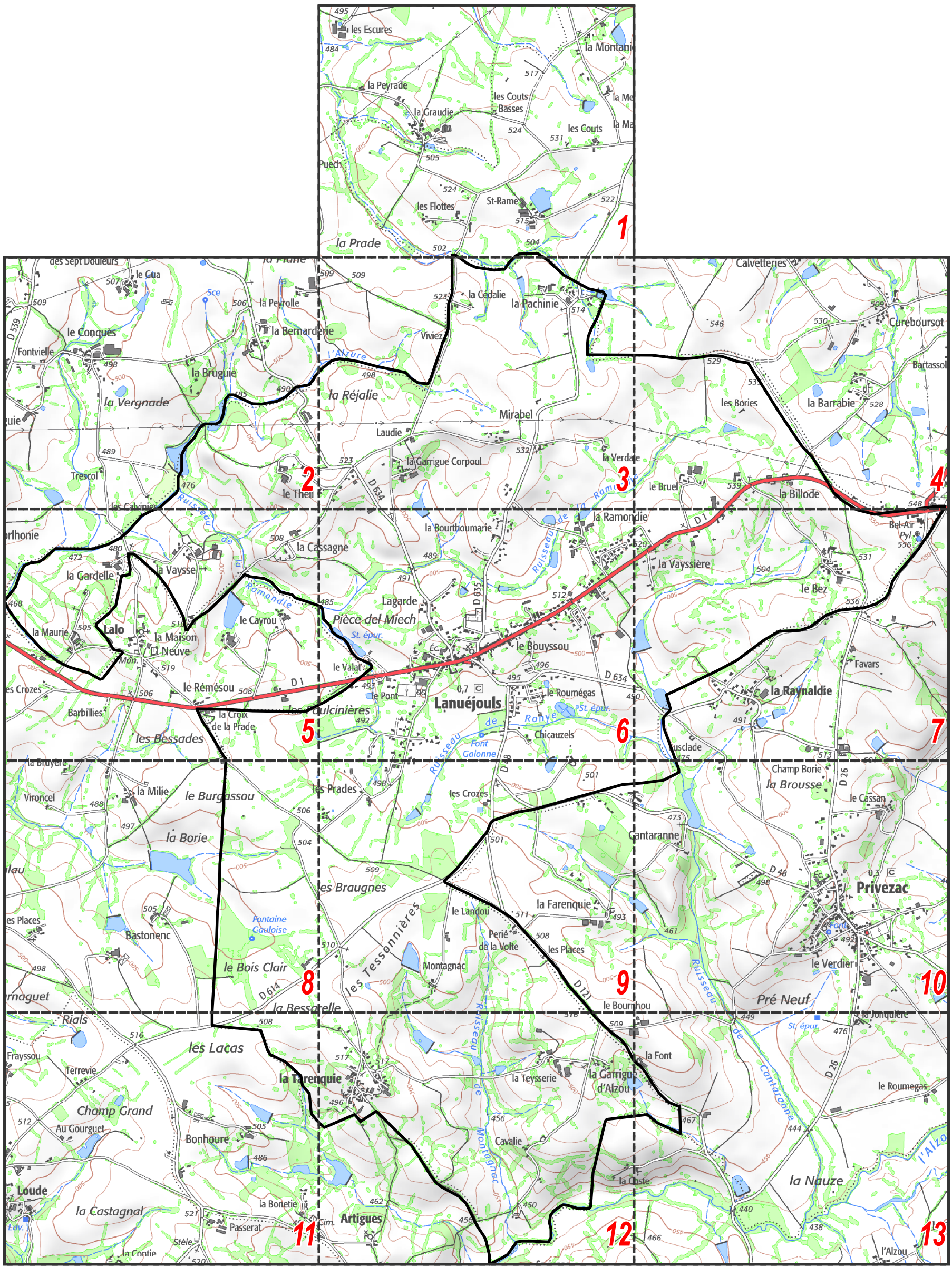

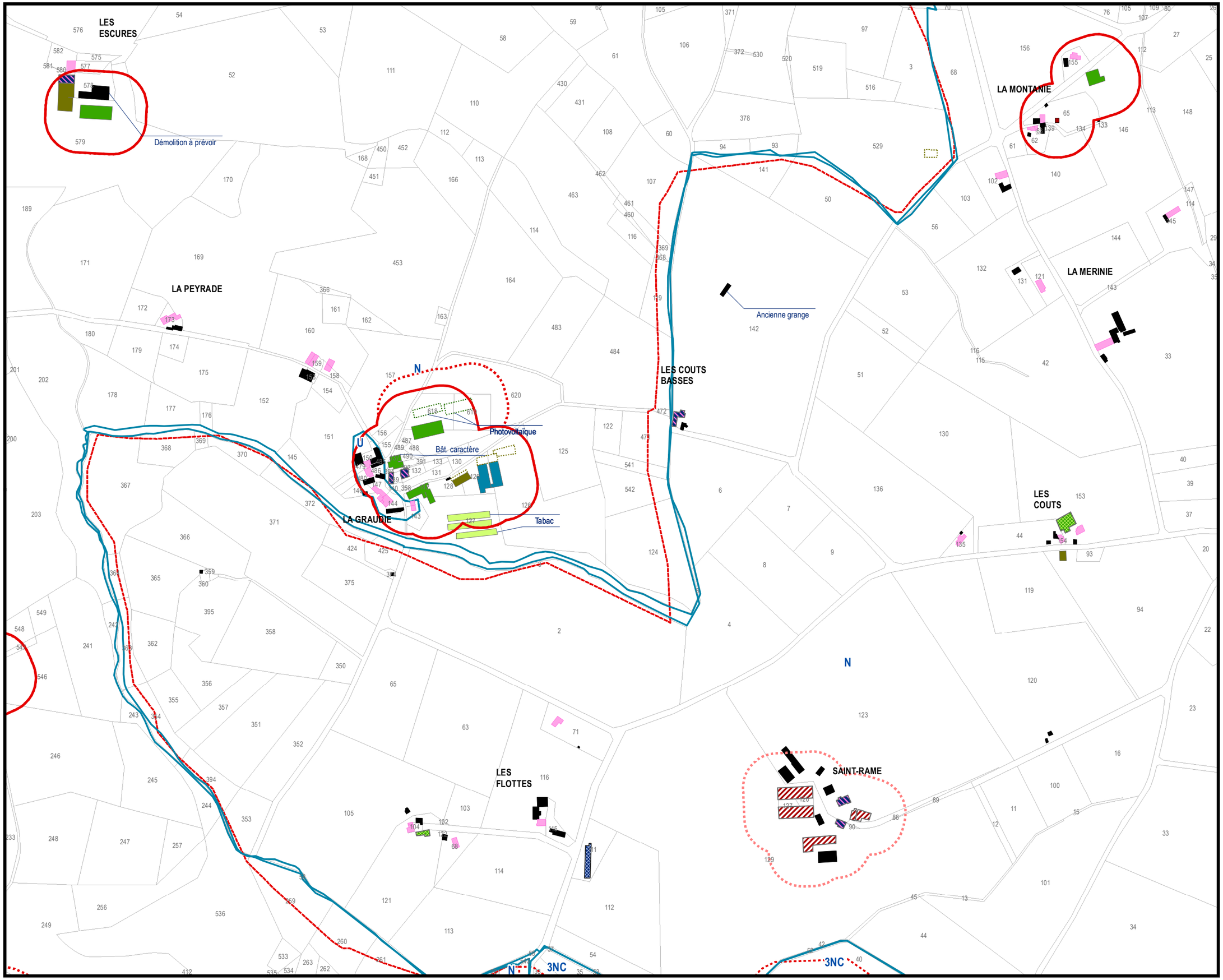

ETUDE AGRICOLE

Communauté de Communes de Montbazens

LANUEJOULS

2015 - 2016

Carte n°1 sur 13

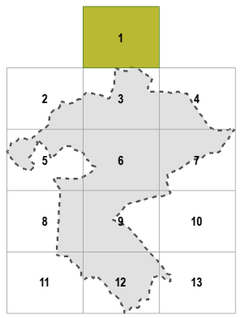

Sources : *Cadastre ; CA12*

Réalisation : *CM ; CA12 ; 28 avril 2016*

N

0 100 Mètres

ETUDE AGRICOLE

Communauté de Communes de Montbazens

LANUEJOULS

2015 - 2016

Carte n° 2 sur 13

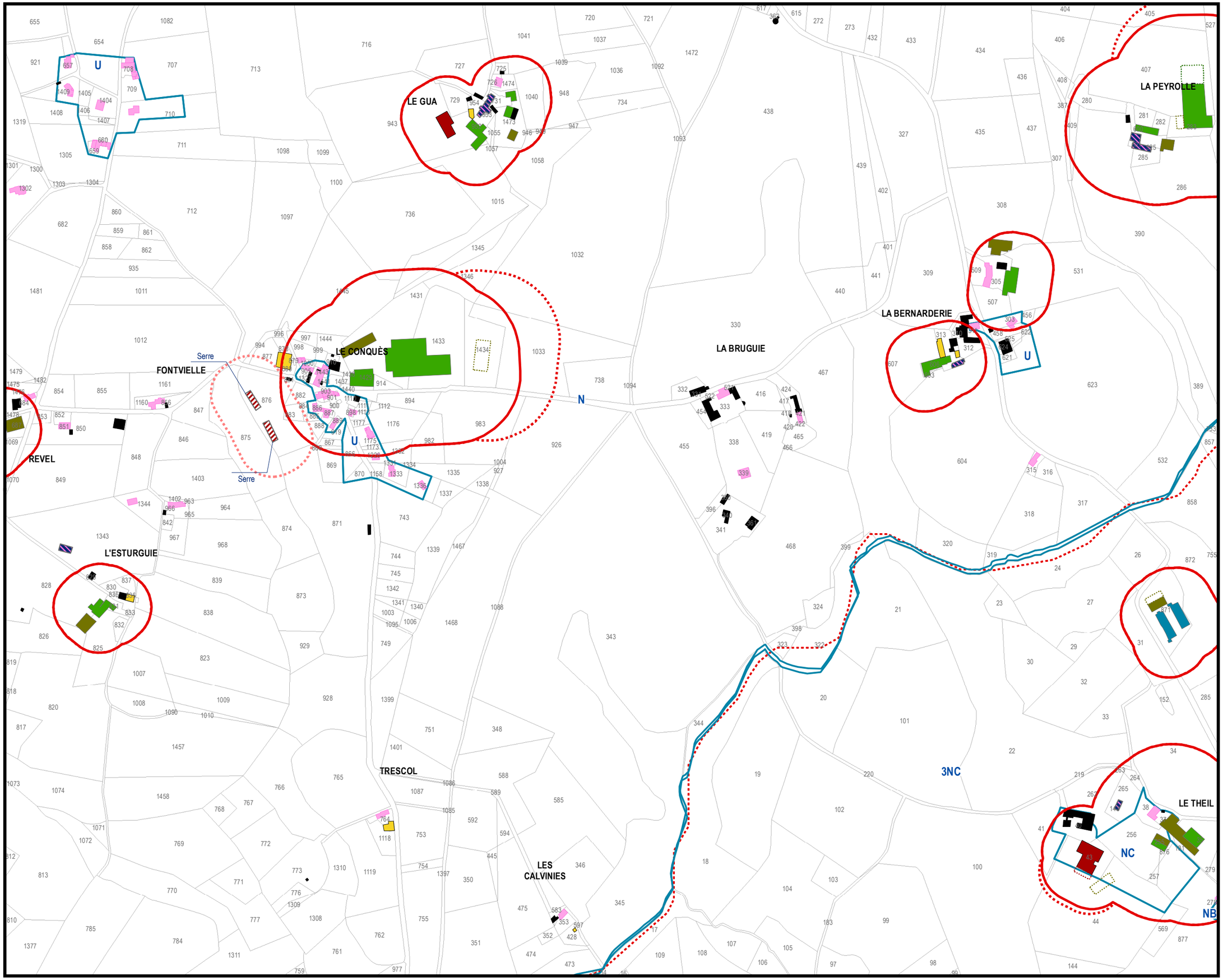

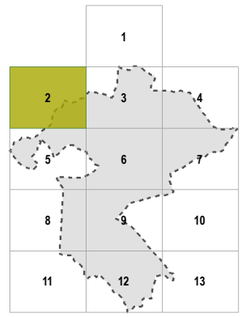

Sources : *Cadastre ; CA12*

Réalisation : *CM ; CA12 ; 28 avril 2016*

N

0 100 Mètres

ETUDE AGRICOLE

Communauté de Communes de Montbazens

LANUEJOULS

2015 - 2016

Carte n°3 sur 13

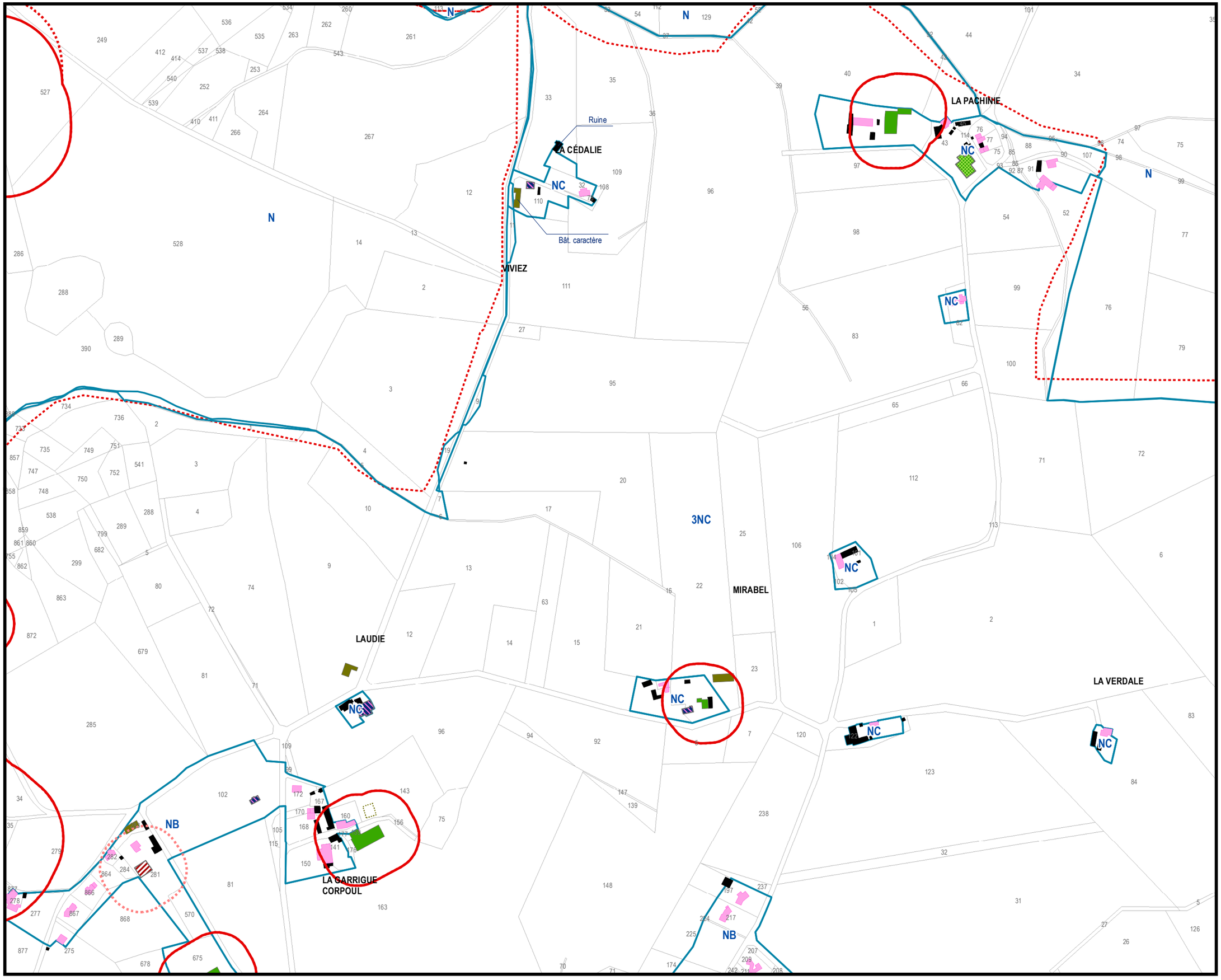

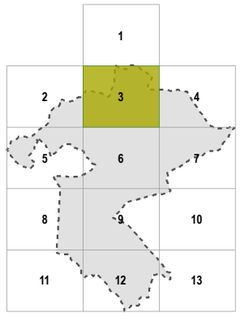

Sources : *Cadastre ; CA12*

Réalisation : *CM ; CA12 ; 28 avril 2016*

N

0 100 Mètres

ETUDE AGRICOLE

Communauté de Communes de Montbazens

LANUEJOULS

2015 - 2016

Carte n°4 sur 13

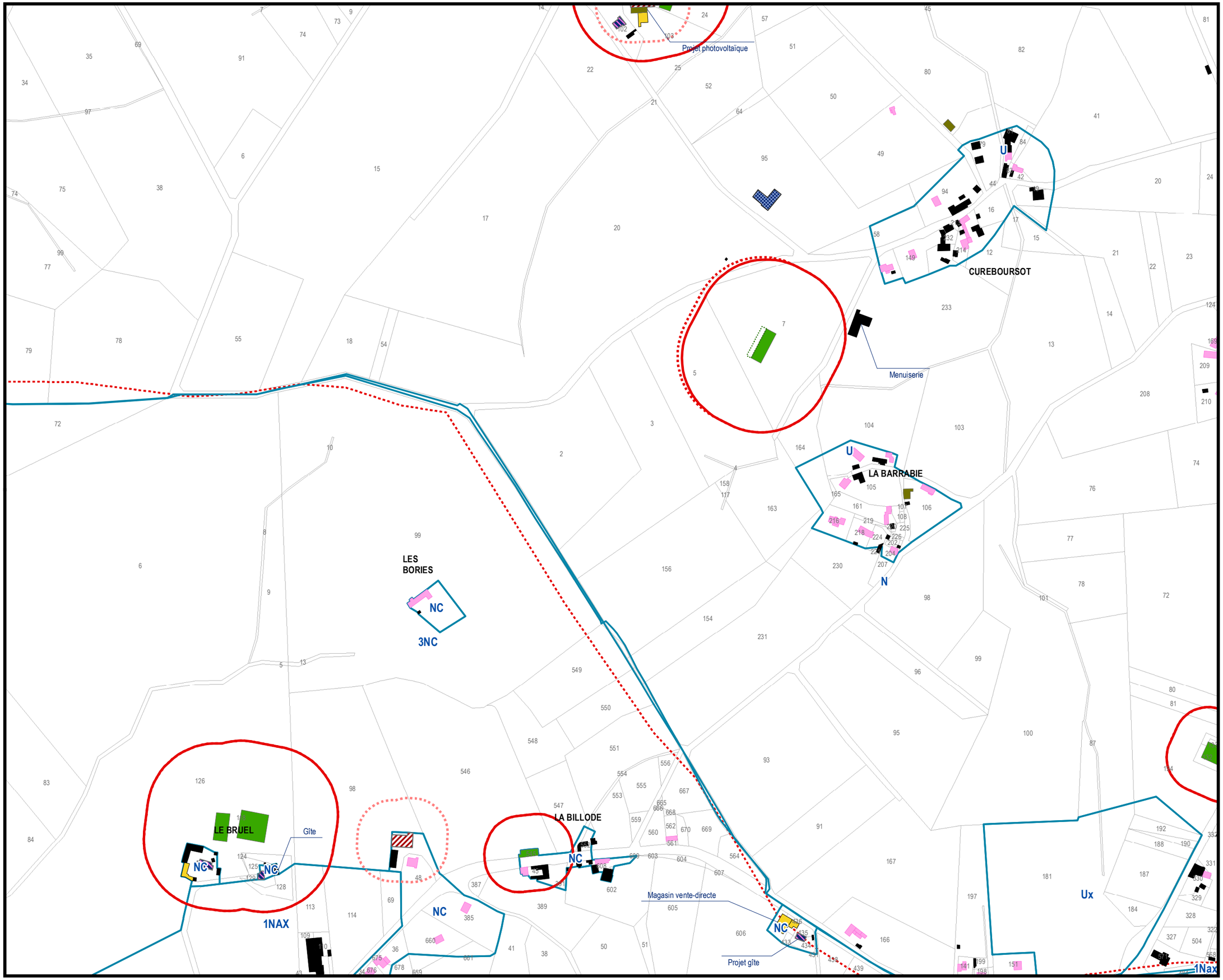

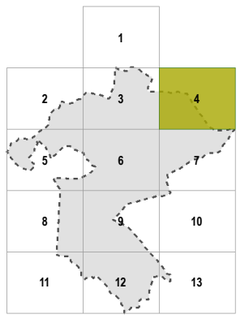

Sources : *Cadastre ; CA12*

Réalisation : *CM ; CA12 ; 28 avril 2016*

N

0 100 Mètres

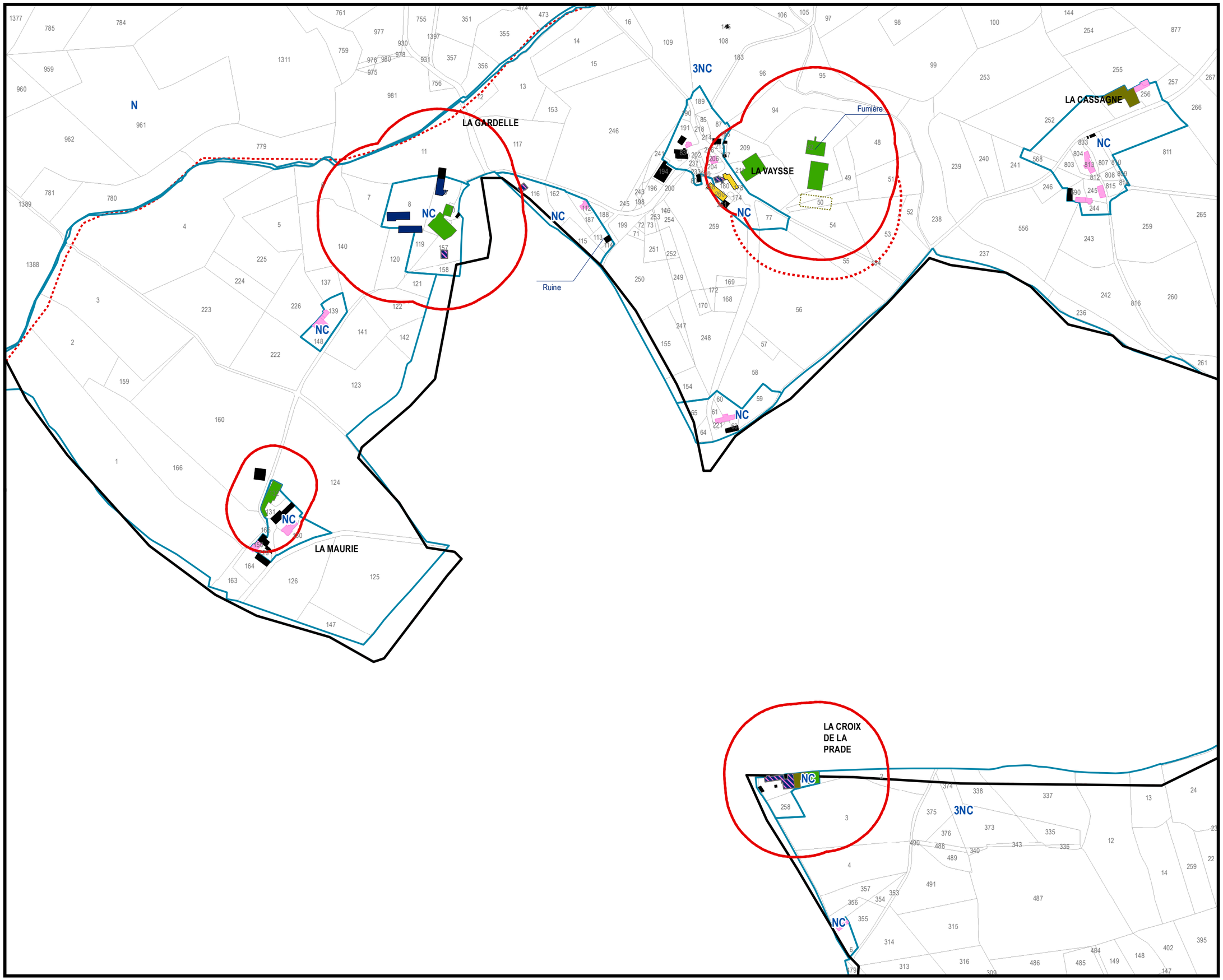

ETUDE AGRICOLE

Communauté de Communes de Montbazens

LANUEJOULS

2015 - 2016

Carte n° 5 sur 13

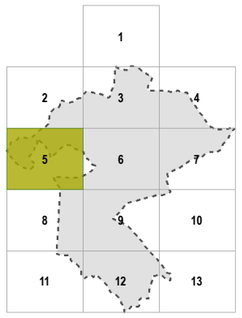

Sources : *Cadastre ; CA12*
Réalisation : *CM ; CA12 ; 28 avril 2016*

N

0 100 Mètres

ETUDE AGRICOLE

Communauté de Communes de Montbazens

LANUEJOULS

2015 - 2016

Carte n°6 sur 13

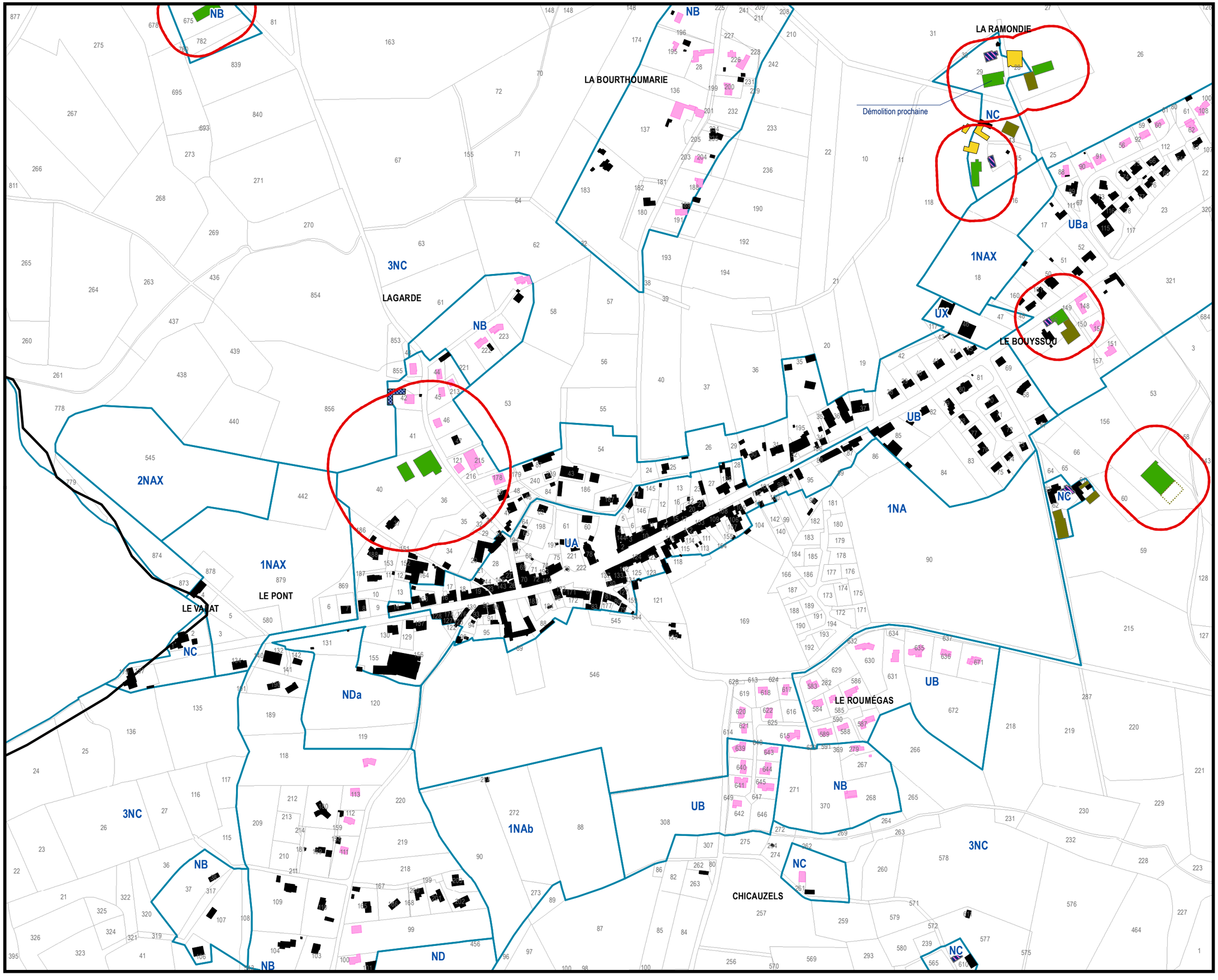

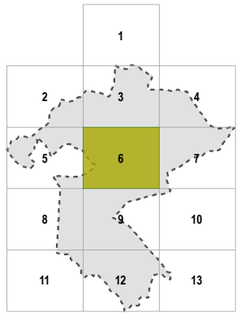

Sources : *Cadastre ; CA12*

Réalisation : *CM ; CA12 ; 28 avril 2016*

N

0 100 Mètres

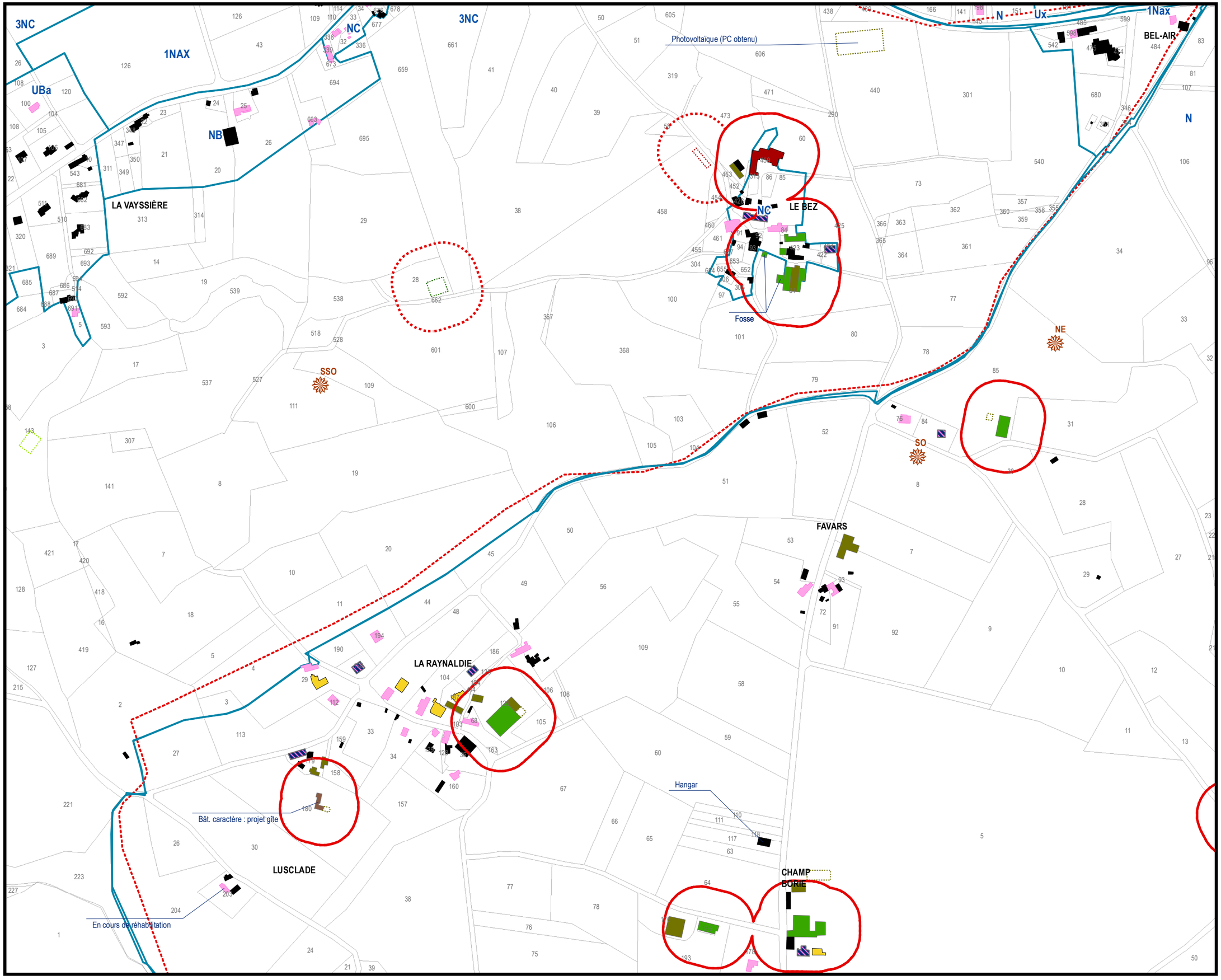

ETUDE AGRICOLE

Communauté de Communes de Montbazens

LANUEJOULS

2015 - 2016

Carte n°7 sur 13

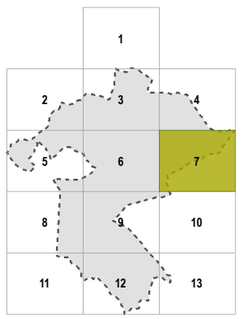

Sources : *Cadastre ; CA12*
Réalisation : *CM ; CA12 ; 28 avril 2016*

N

0 100 Mètres



ETUDE AGRICOLE

Communauté de Communes de Montbazens

LANUEJOULS

2015 - 2016

Carte n° 8 sur 13

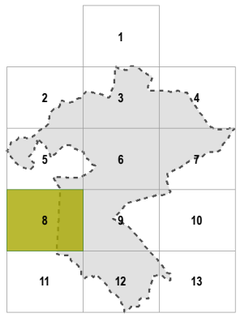

Sources : *Cadastre ; CA12*
Réalisation : *CM ; CA12 ; 28 avril 2016*

N

0 100 Mètres

ETUDE AGRICOLE

Communauté de Communes de Montbazens

LANUEJOULS

2015 - 2016

Carte n°9 sur 13

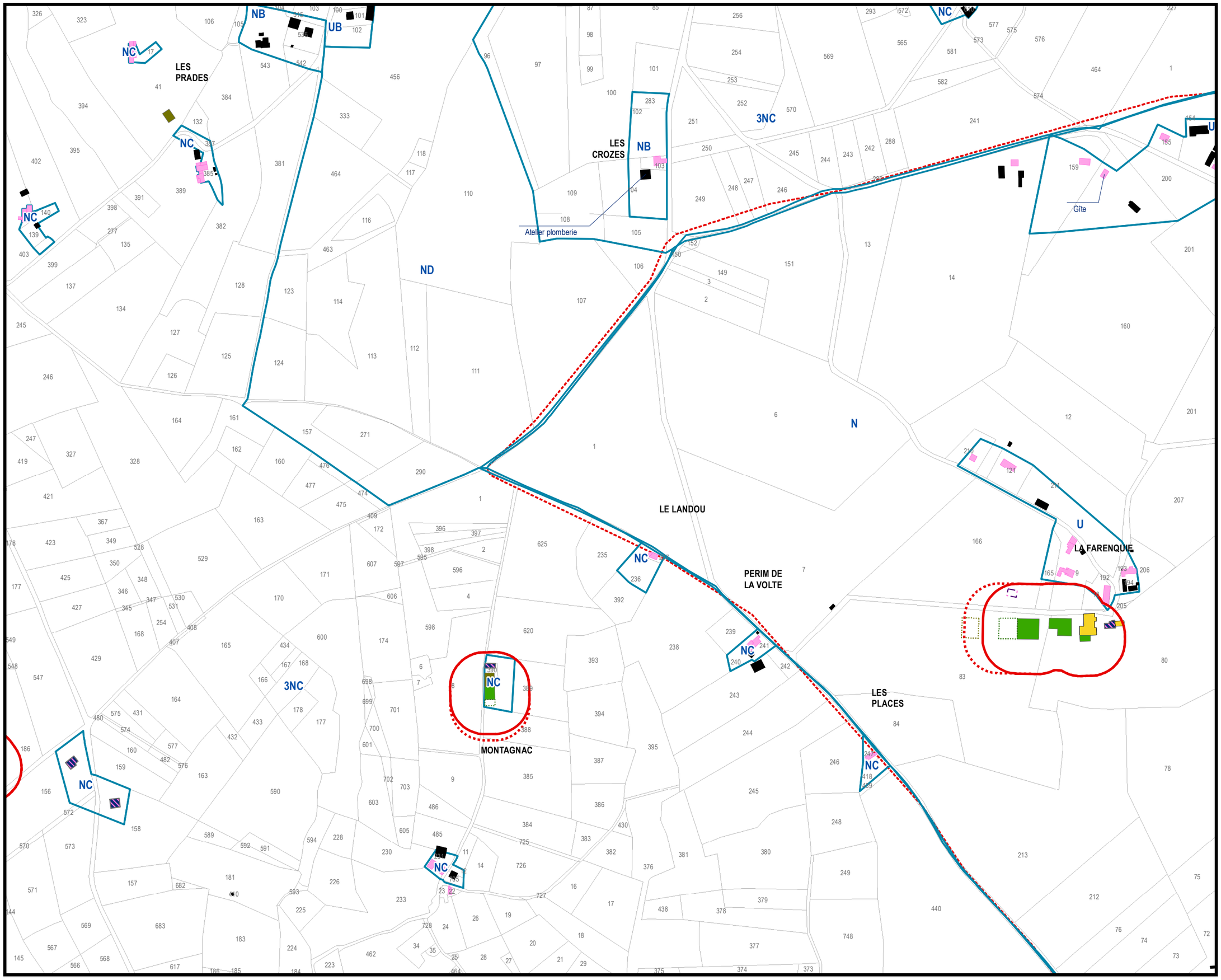

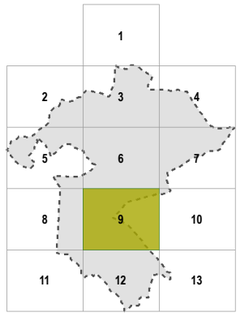

Sources : *Cadastre ; CA12*

Réalisation : *CM ; CA12 ; 28 avril 2016*

N

0 100 Mètres

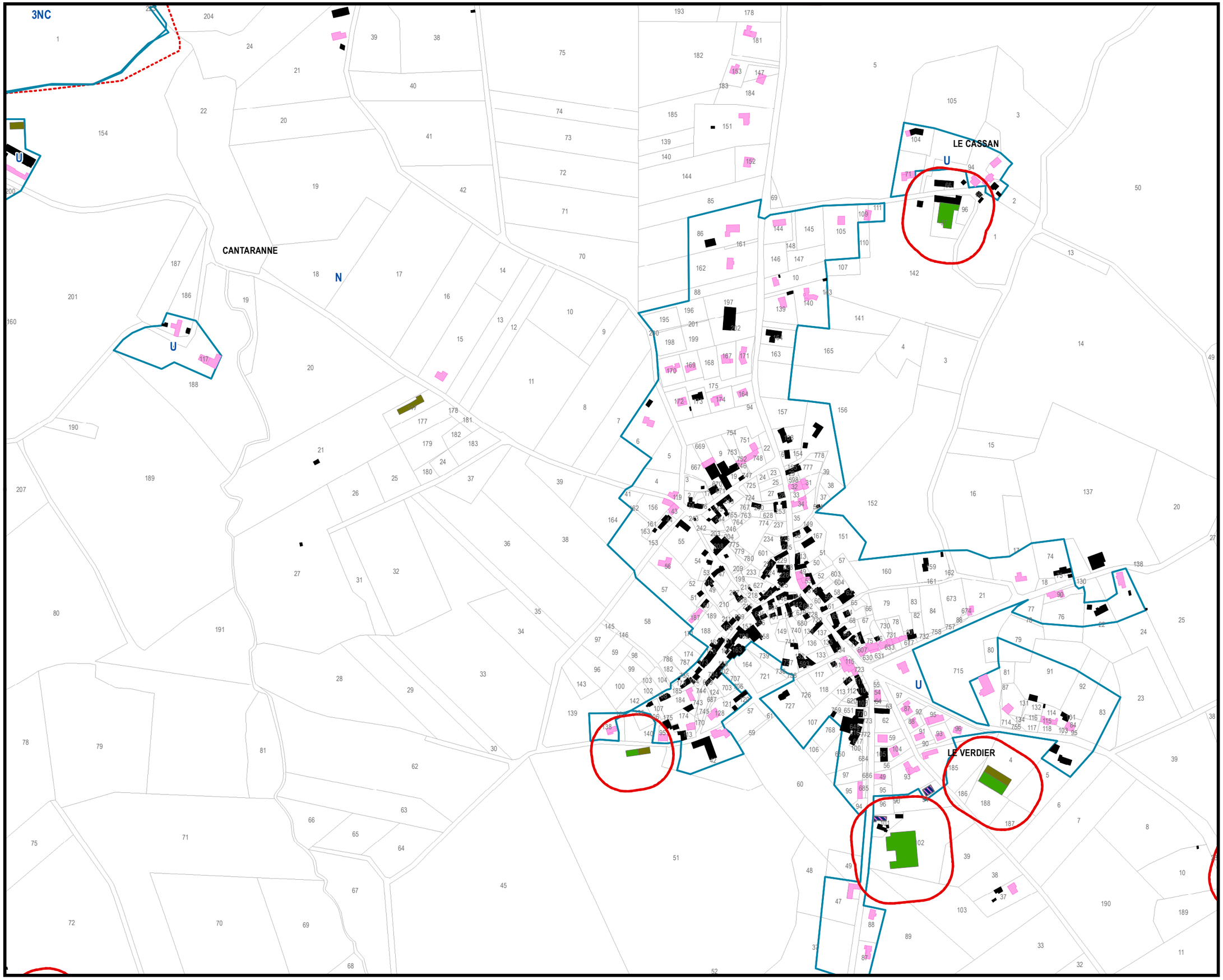

ETUDE AGRICOLE

Communauté de Communes de Montbazens

LANUEJOULS

2015 - 2016

Carte n°10 sur 13

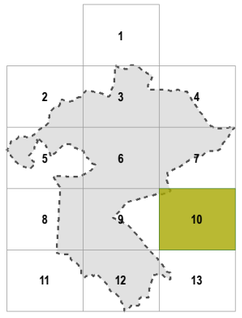

Sources : *Cadastre ; CA12*

Réalisation : *CM ; CA12 ; 28 avril 2016*

N

0 100 Mètres

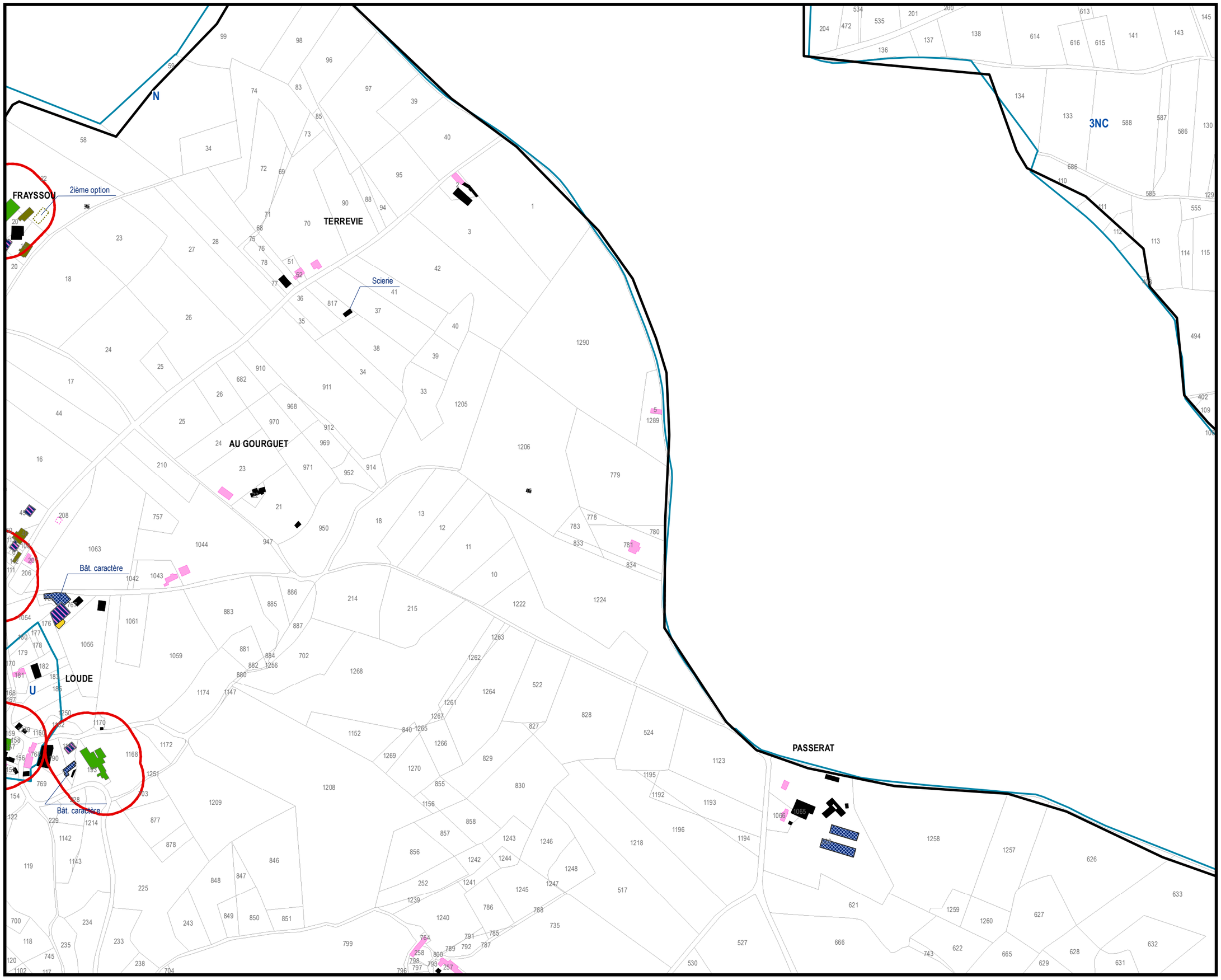

ETUDE AGRICOLE

Communauté de Communes de Montbazens

LANUEJOULS

2015 - 2016

Carte n°11 sur 13

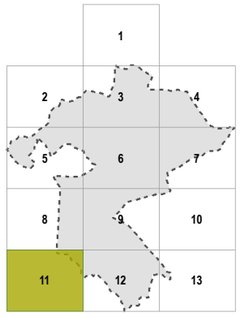

Sources : *Cadastre ; CA12*

Réalisation : *CM ; CA12 ; 28 avril 2016*

N

0 100 Mètres

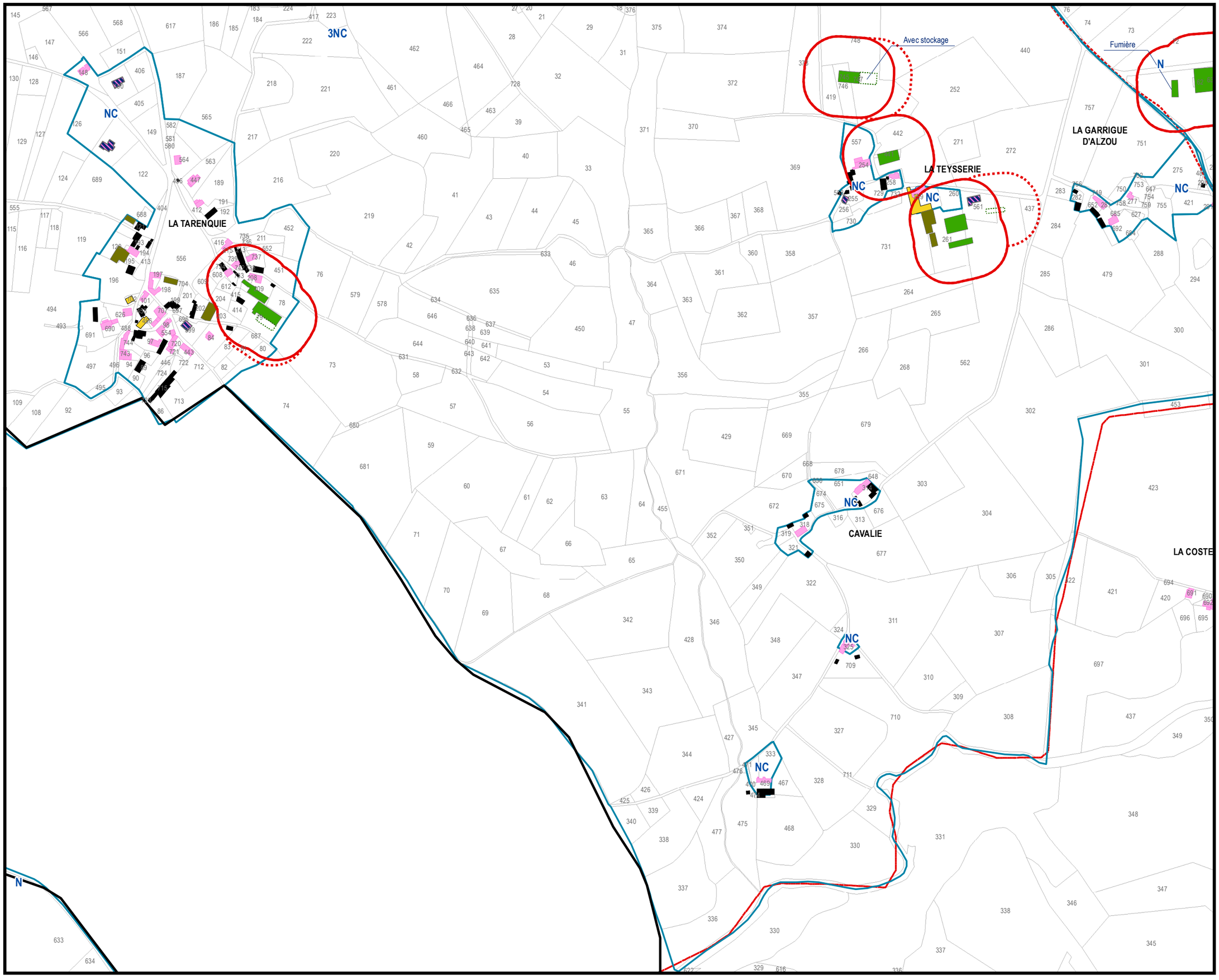

ETUDE AGRICOLE

Communauté de Communes de Montbazens

LANUEJOULS

2015 - 2016

Carte n°12 sur 13

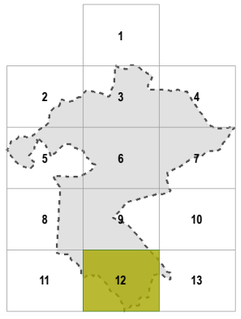

Sources : *Cadastre ; CA12*

Réalisation : *CM ; CA12 ; 28 avril 2016*

N

0 100 Mètres

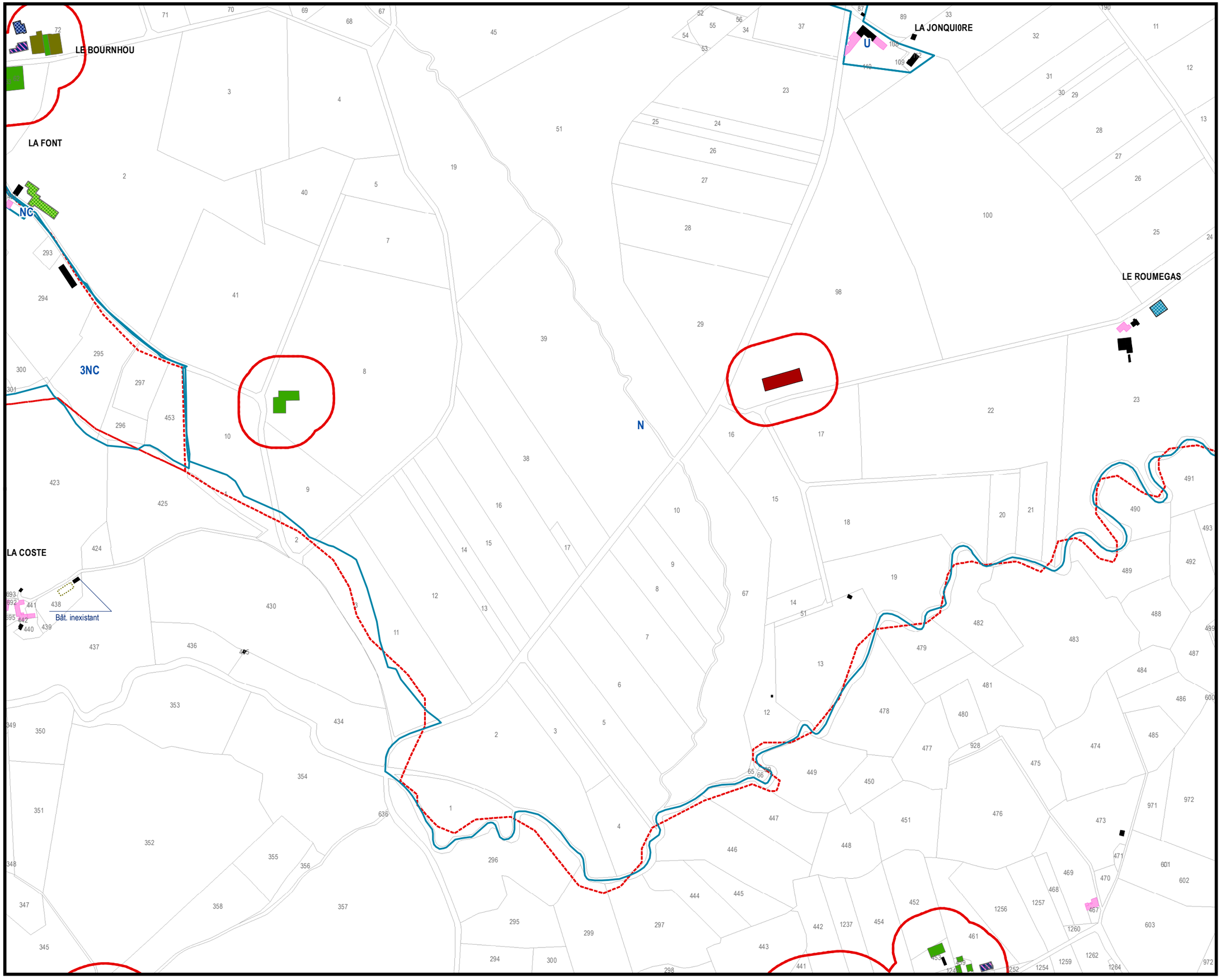

ETUDE AGRICOLE

Communauté de Communes de Montbazens

LANUEJOULS

2015 - 2016

Carte n°13 sur 13

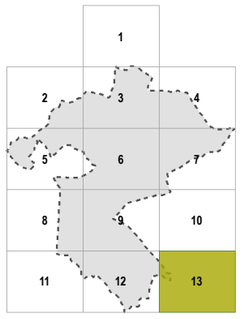

Sources : *Cadastre ; CA12*
Réalisation : *CM ; CA12 ; 28 avril 2016*

N

0 100 Mètres

ATLAS CARTOGRAPHIQUE DES CONTRAINTES

ETUDE AGRICOLE

Communauté de Communes
de Montbazens
2015-2016

AGRICULTURES & TERRITOIRES
CHAMBRE D'AGRICULTURE
AVEYRON

COMMUNE DE LES ALBRES

Service Aménagement
& Environnement
2016

Siège social
Carrefour de l'Agriculture
12026 Rodez cedex 9
Tel : 05 65 73 79 00
Fax : 05 65 73 78 00
accueil@aveyron.chambagri.fr

LÉGENDE

TYPOLOGIE DES BÂTIMENTS [1]

- Stabulation
- Bergerie
- Chèvrerie
- Porcherie
- Équin
- Volailles / Lapins

- Serre
- Stockage
- Habitation d'agriculteur
- Bâtiment de caractère

- Projet stabulation
- Projet bergerie

- Projet porcherie
- Projet équin
- Projet volailles / lapins
- Projet serre
- Projet maraîchage
- Projet stockage
- Projet habitation d'agriculteur

- Projet méthanisation

- Ancienne stabulation
- Ancienne bergerie
- Ancienne chèvrerie
- Ancienne porcherie
- Ancienne volailles / lapins

- Ancienne serre
- Vacant fonctionnel

- Tiers
- Projet tiers

POINT DE VUE

AVEC ORIENTATION

E - ENE - ESE // NE - NNE // S - SE - SO - SSO

360°

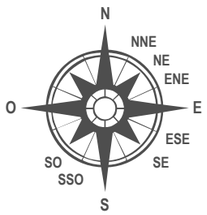

PÉRIMÈTRE DE SALUBRITÉ

50mètres pour un bâtiment déclaré en RSD et 100mètres pour un bâtiment ICPE et ses annexes

- Bâtiment agricole existant
- Bâtiment vacant fonctionnel
- Bâtiment en projet

LIMITE ADMINISTRATIVE [3]

- Communauté de Communes de Montbazens
- Commune

CADASTRE ET URBANISME [2]

- Zonage : urbanisme
- Parcelle cadastrale

[1] *Le recensement des différents bâtiments résulte des enquêtes réalisées auprès des exploitants agricoles entre mi-décembre 2015 et mi-janvier 2016. Celui-ci se basant uniquement sur les propos des personnes enquêtées, il ne peut être considéré comme exhaustif.*

[2] *Le zonage des documents d'urbanisme correspond à la version envoyée par la Communauté de Communes en novembre 2015.*

[3] *Les données sont issues de la BD CARTO 2015 de l'IGN*

COMMUNE DE
LES ALBRES

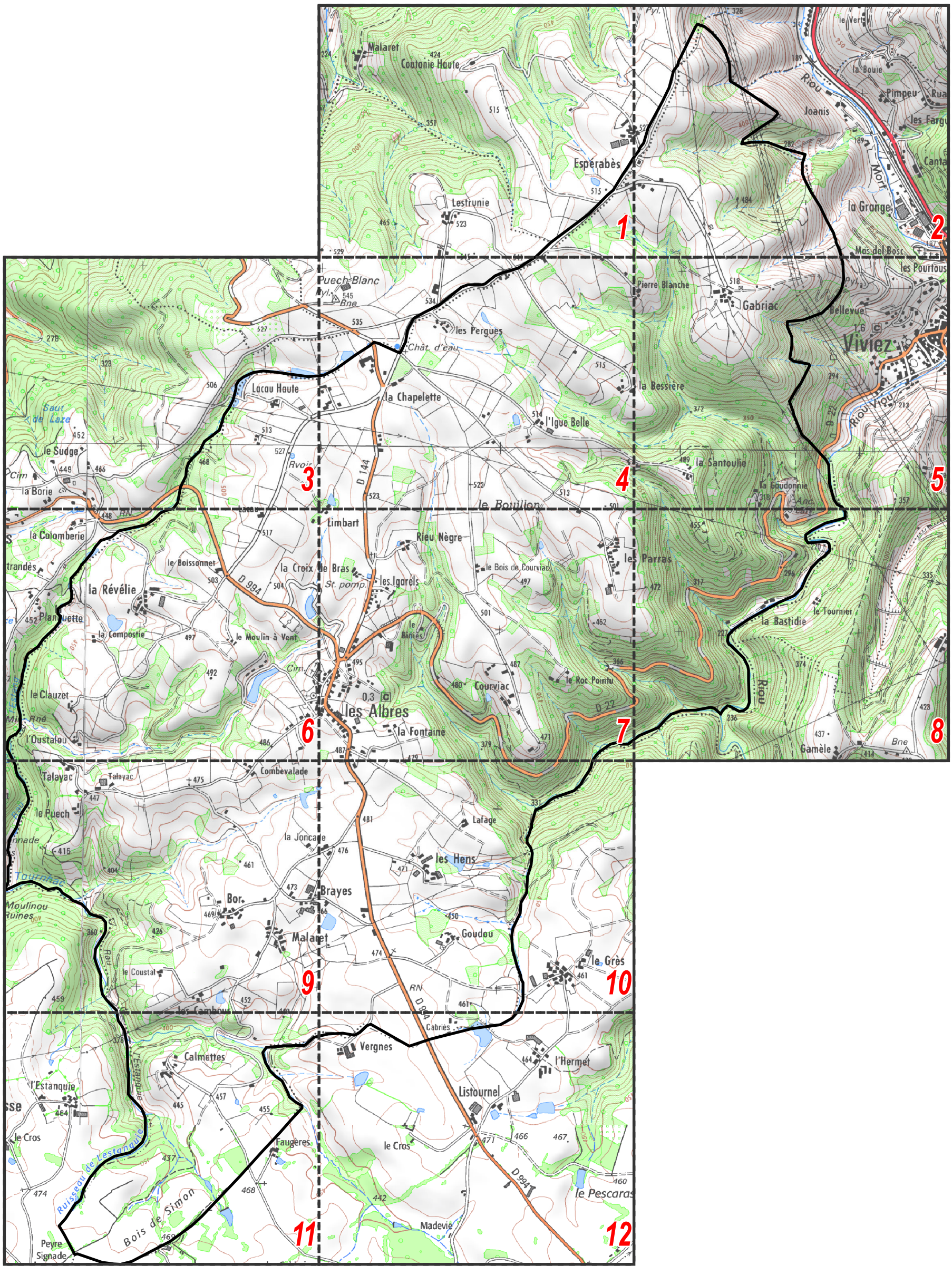

ETUDE AGRICOLE

Communauté de Communes
de Montbazens
LES ALBRES
2015 - 2016

Carte n°1 sur 12

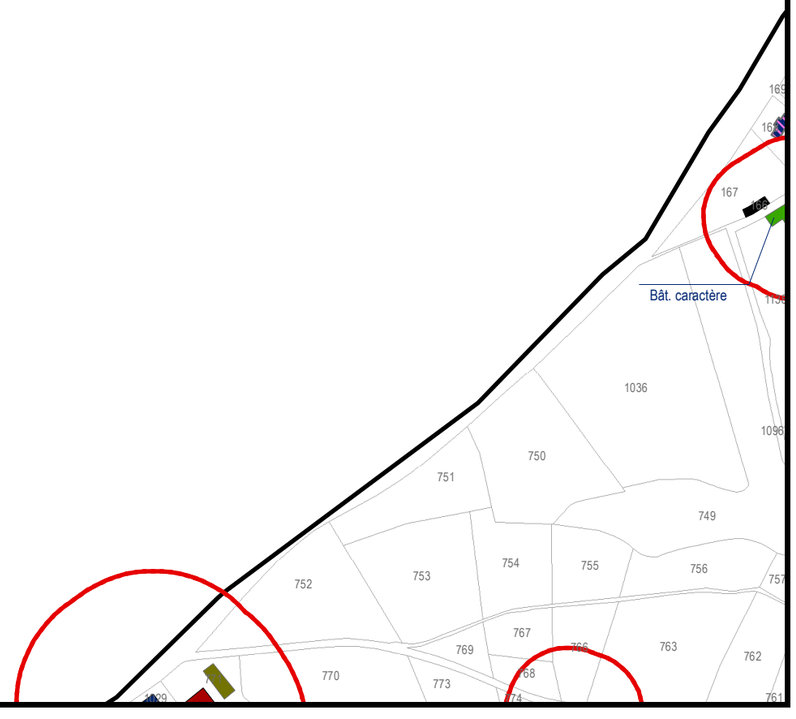

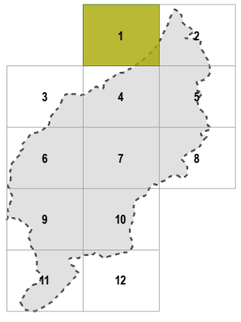

Sources : *Cadastre ; CA12*
Réalisation : *CM ; CA12 ; 28 avril 2016*

N

0 100 Mètres

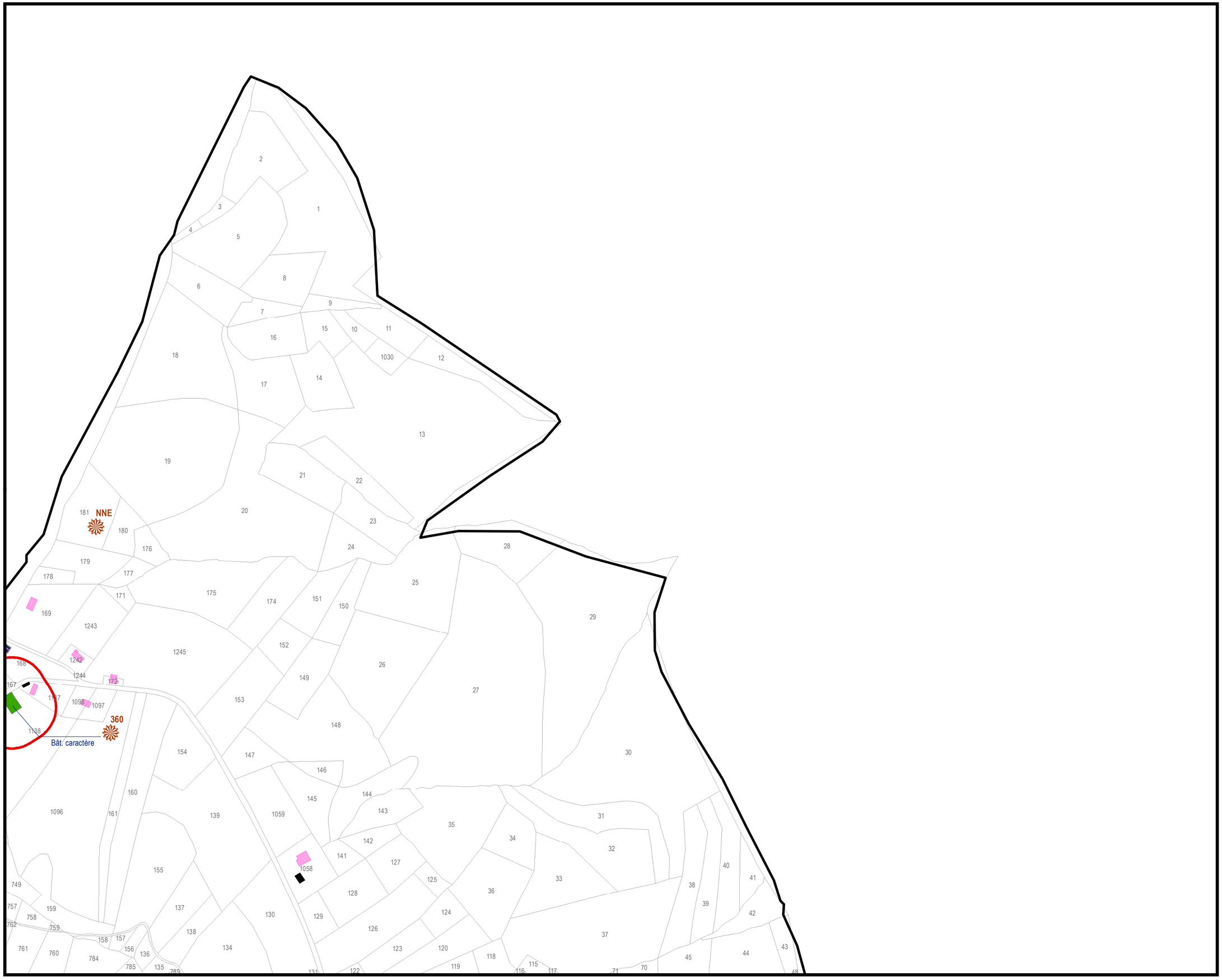

ETUDE AGRICOLE

Communauté de Communes de Montbazens

LES ALBRES

2015 - 2016

Carte n° 2 sur 12

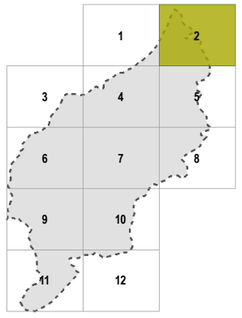

Sources : *Cadastre ; CA12*

Réalisation : *CM ; CA12 ; 28 avril 2016*

N

0 100 Mètres

ETUDE AGRICOLE

Communauté de Communes de Montbazens

LES ALBRES

2015 - 2016

Carte n°3 sur 12

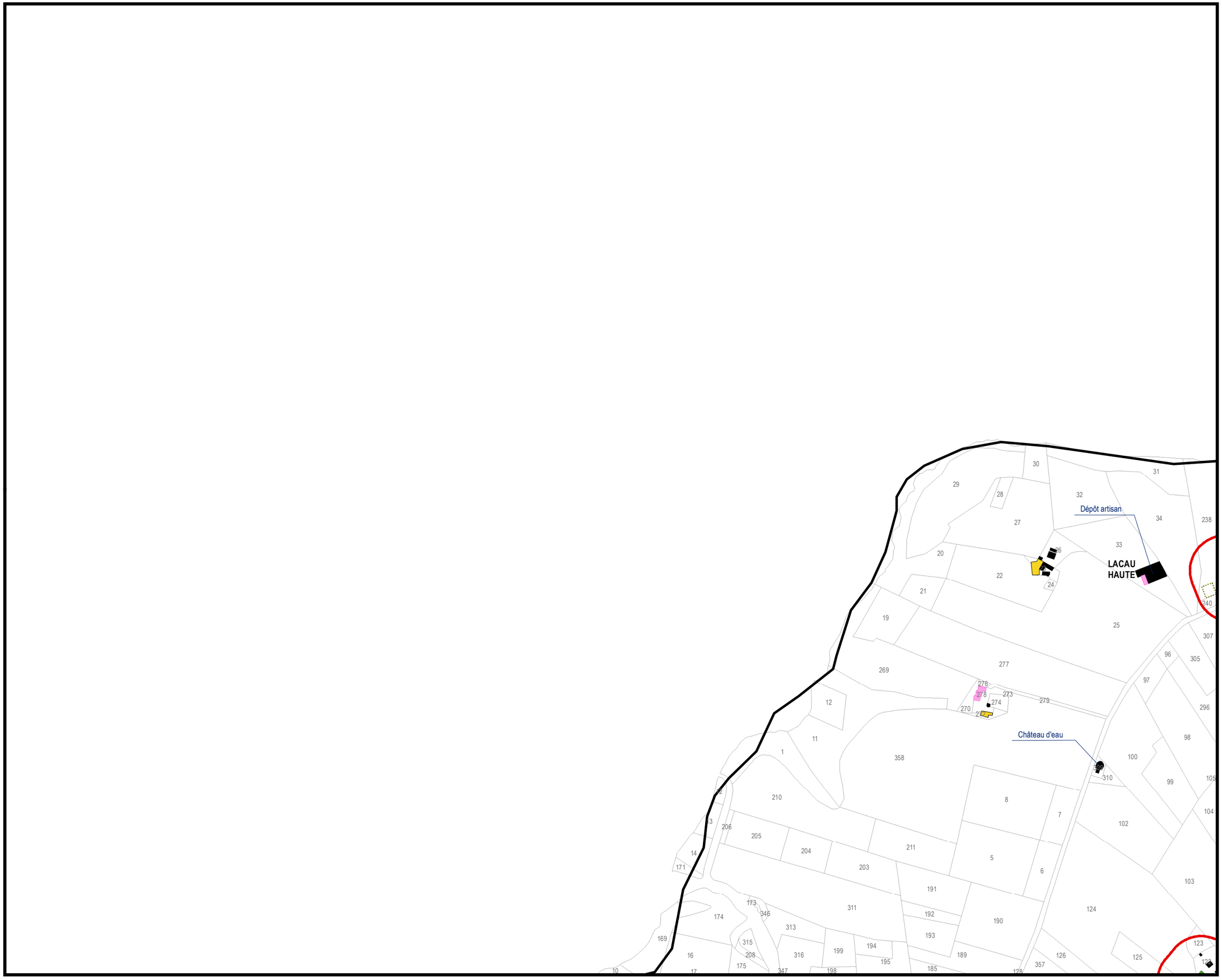

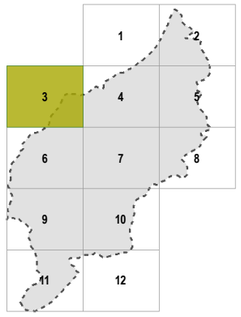

Sources : *Cadastre ; CA12*
Réalisation : *CM ; CA12 ; 28 avril 2016*

N

0 100 Mètres

ETUDE AGRICOLE

Communauté de Communes de Montbazens

LES ALBRES

2015 - 2016

Carte n°4 sur 12

LES PERGUES

LA CHAPELETTE

LA BESSIÈRE

L'IGUE BELLE

LIMBART

Projet de réhabilitation

Grange

SSO

360

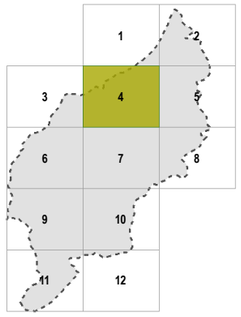

Sources : *Cadastre ; CA12*

Réalisation : *CM ; CA12 ; 28 avril 2016*

N

0 100 Mètres

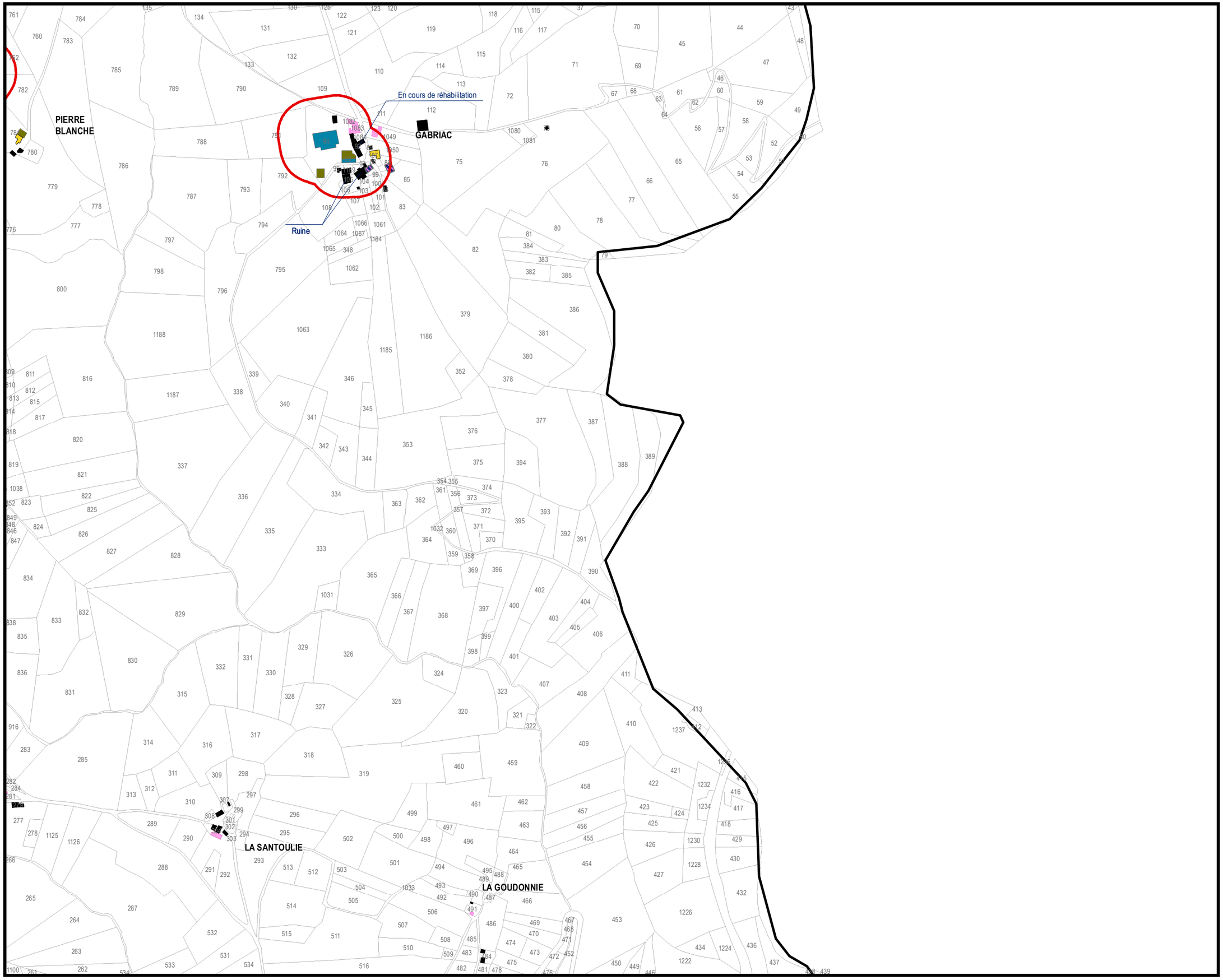

ETUDE AGRICOLE

Communauté de Communes de Montbazens

LES ALBRES

2015 - 2016

Carte n° 5 sur 12

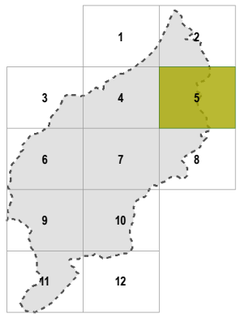

Sources : *Cadastre ; CA12*
Réalisation : *CM ; CA12 ; 28 avril 2016*

N

0 100 Mètres

ETUDE AGRICOLE

Communauté de Communes de Montbazens

LES ALBRES

2015 - 2016

Carte n°6 sur 12

LACAU

Inhabité

Inhabité

LE BOISSONNET

LA RÉVÉLIE

LE MOULIN 0 VENT

LA COMPOSTIE

Réhabilitation en cours

Gymnase

Gîtes

LE CLAUZET

Salle d'animation camping

LOUSTALOU

Bât. caractère

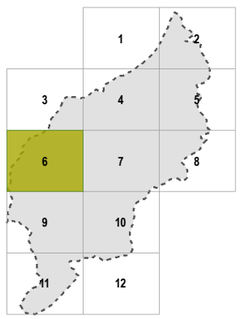

Sources : *Cadastre ; CA12*

Réalisation : *CM ; CA12 ; 28 avril 2016*

N

0 100 Mètres

ETUDE AGRICOLE

Communauté de Communes de Montbazens

LES ALBRES

2015 - 2016

Carte n°7 sur 12

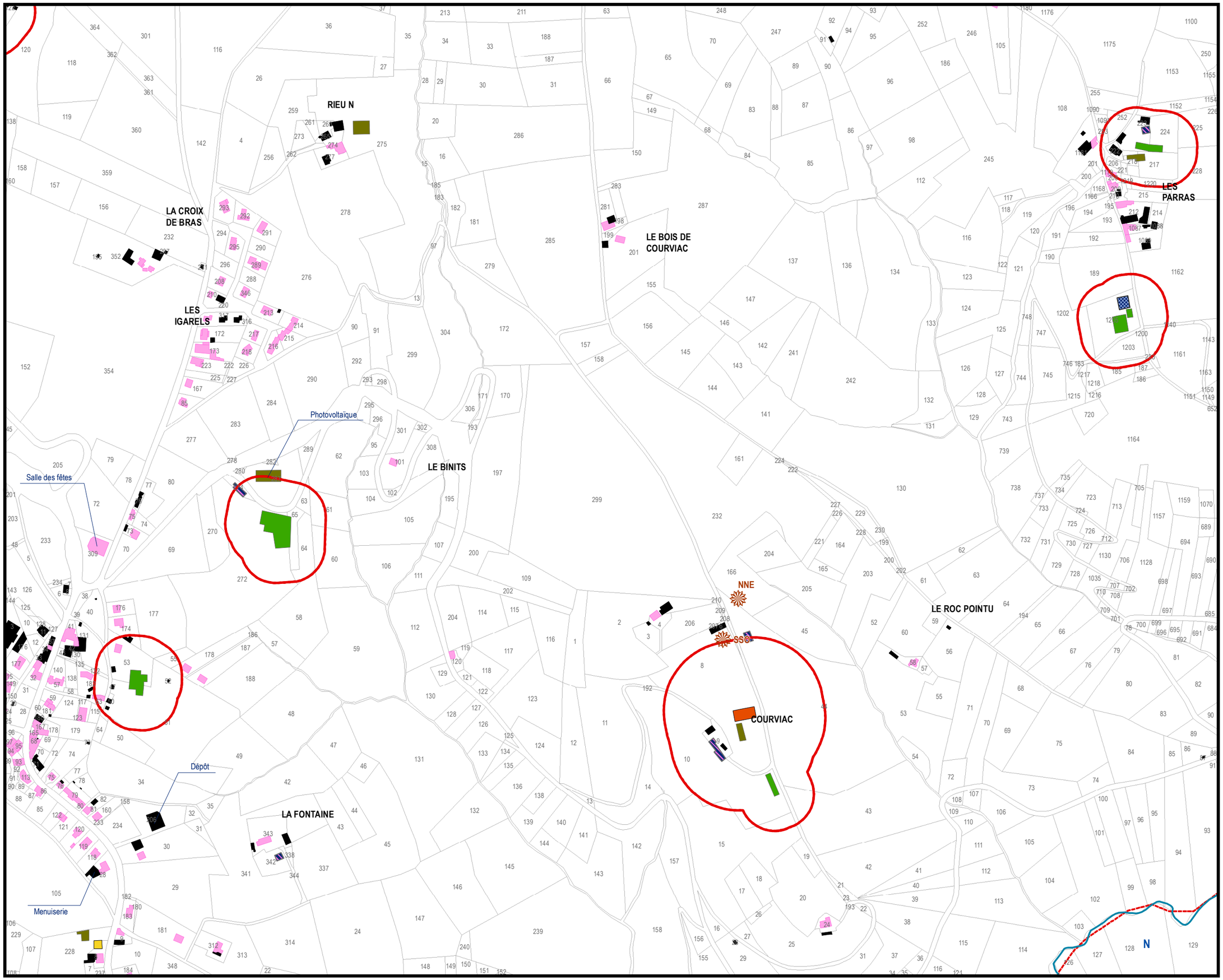

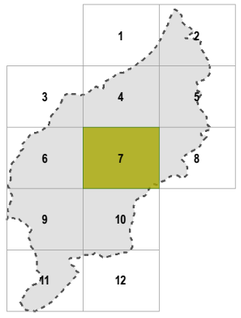

Sources : *Cadastre ; CA12*

Réalisation : *CM ; CA12 ; 28 avril 2016*

N

0 100 Mètres

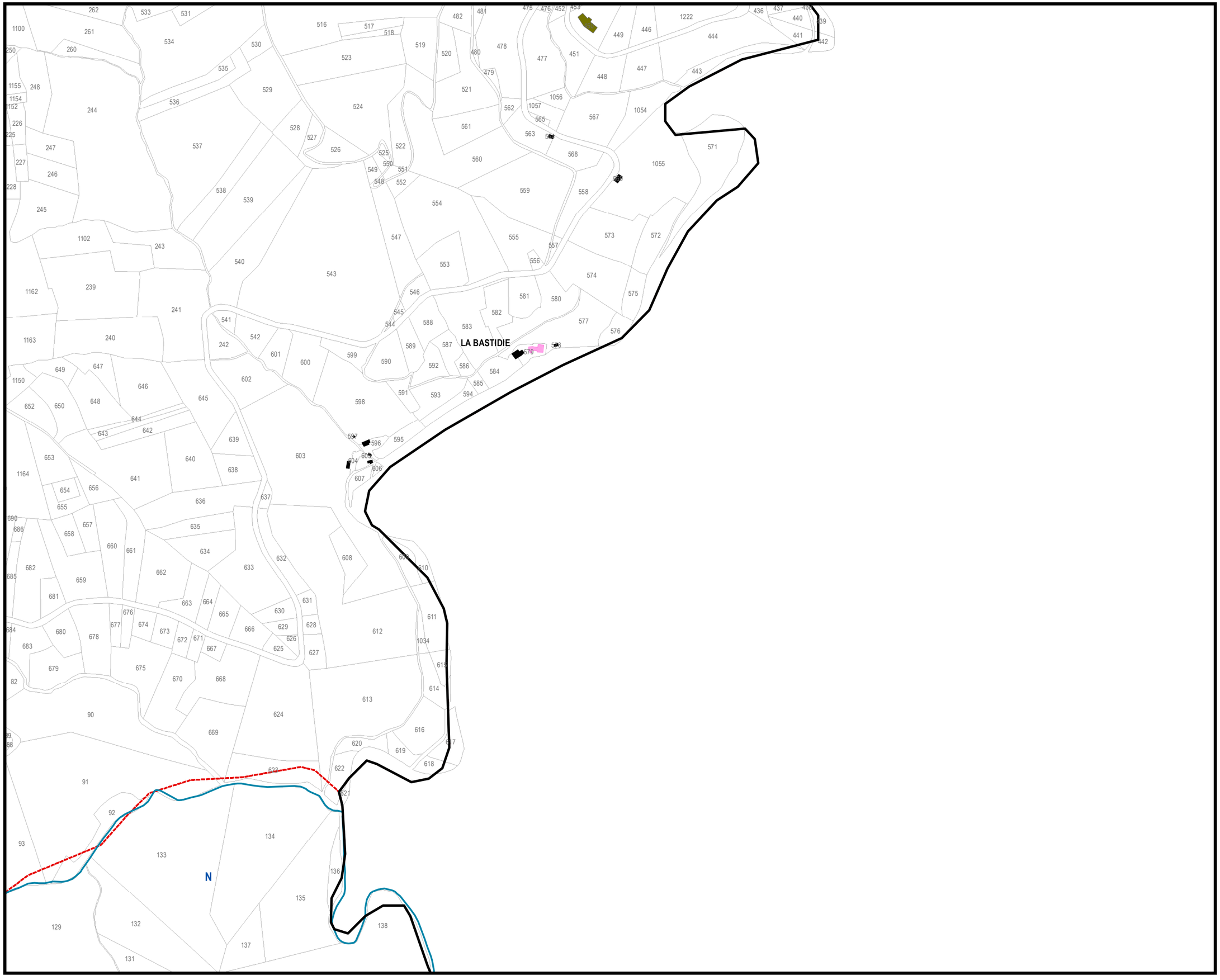

ETUDE AGRICOLE

Communauté de Communes de Montbazens

LES ALBRES

2015 - 2016

Carte n° 8 sur 12

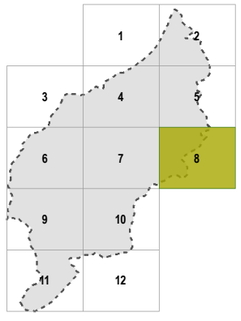

Sources : *Cadastre ; CA12*

Réalisation : *CM ; CA12 ; 28 avril 2016*

N

0 100 Mètres

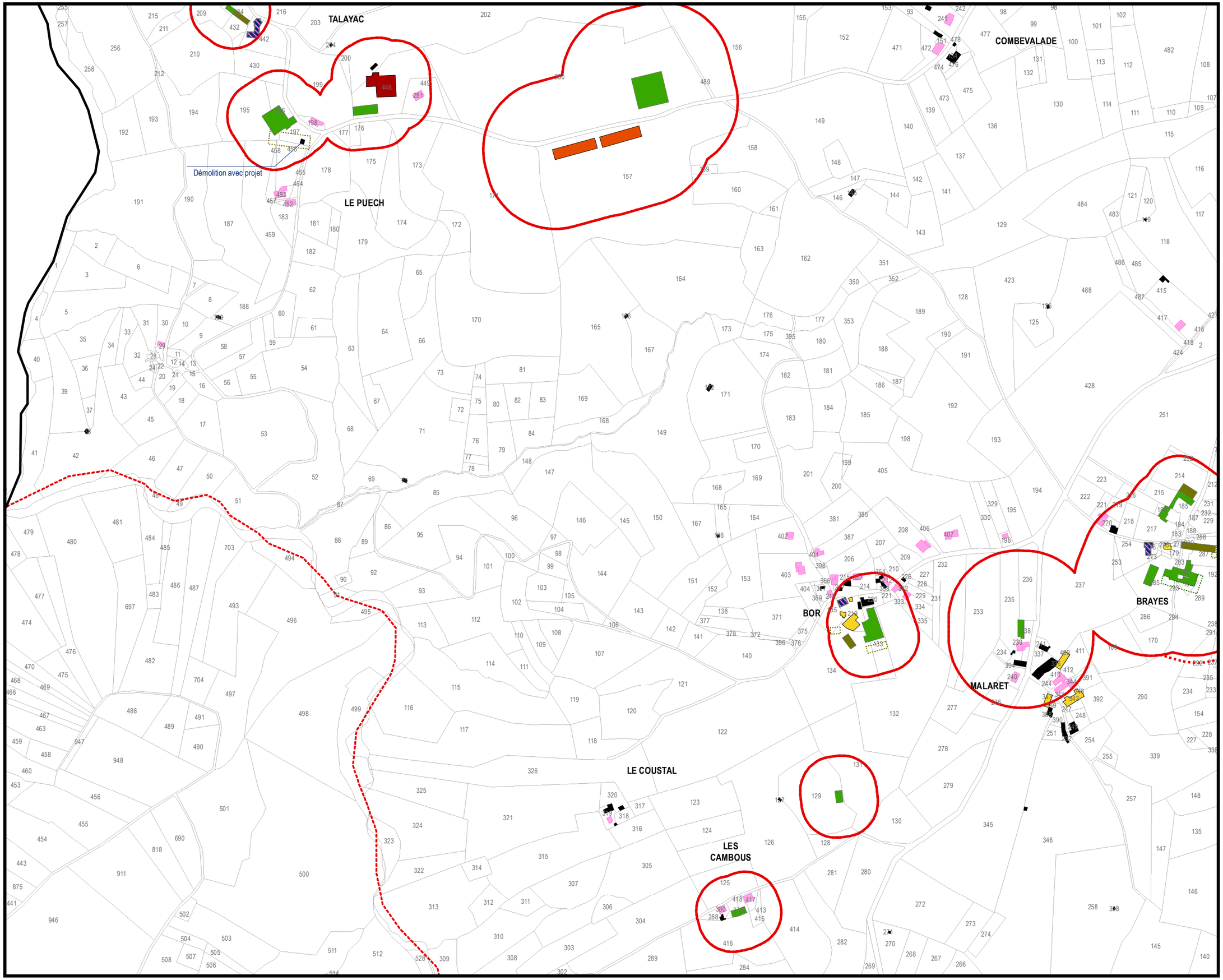

ETUDE AGRICOLE

Communauté de Communes de Montbazens

LES ALBRES

2015 - 2016

Carte n°9 sur 12

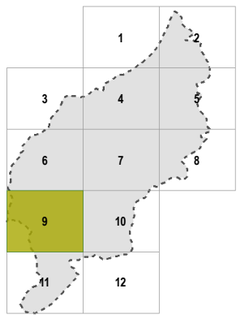

Sources : *Cadastre ; CA12*

Réalisation : *CM ; CA12 ; 28 avril 2016*

N

0 100 Mètres

ETUDE AGRICOLE

Communauté de Communes de Montbazens

LES ALBRES

2015 - 2016

Carte n°10 sur 12

LAFAGE

LA JONCADE

LES HENS

GOUDOU

LE GRÈS

Bât. caractère

Bât. caractère

N

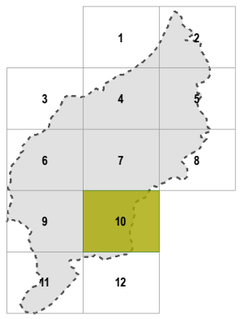

Sources : *Cadastre ; CA12*

Réalisation : *CM ; CA12 ; 28 avril 2016*

N

0 100 Mètres

ETUDE AGRICOLE

Communauté de Communes de Montbazens

LES ALBRES

2015 - 2016

Carte n°11 sur 12

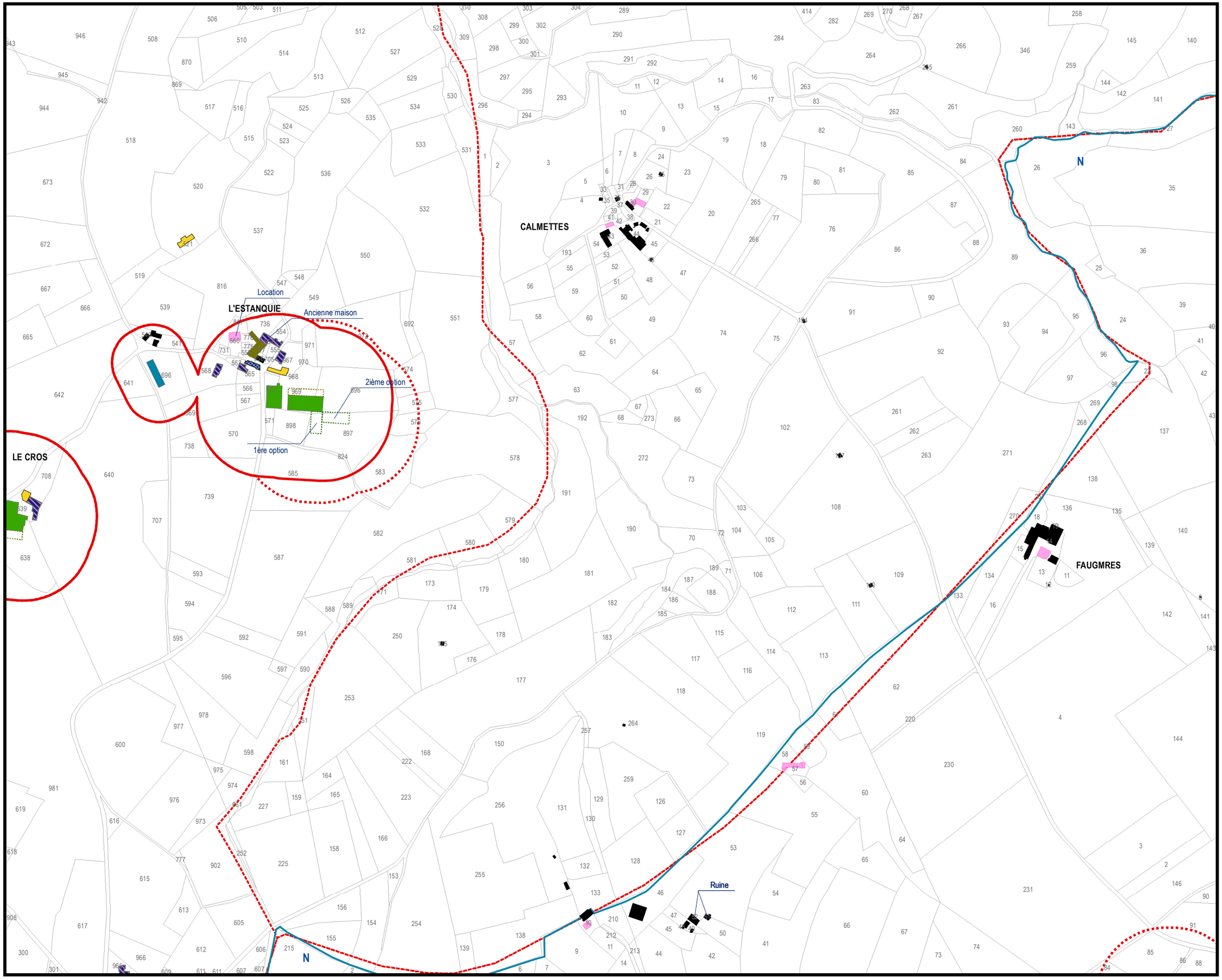

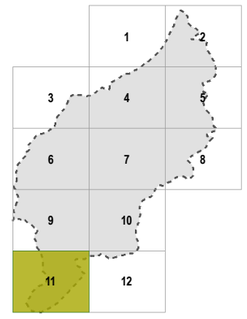

Sources : *Cadastre ; CA12*

Réalisation : *CM ; CA12 ; 28 avril 2016*

N

0 100 Mètres

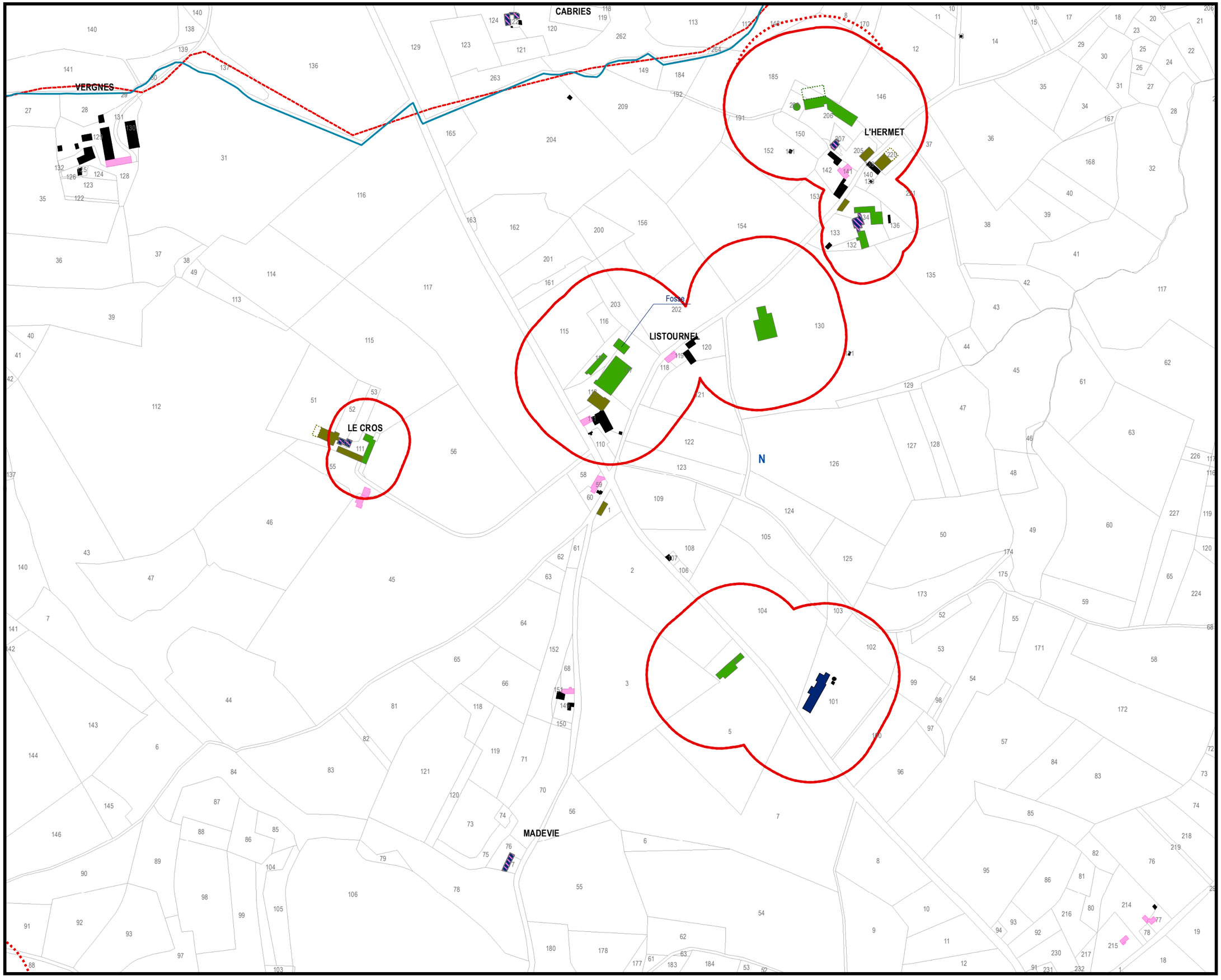

ETUDE AGRICOLE

Communauté de Communes de Montbazens

LES ALBRES

2015 - 2016

Carte n°12 sur 12

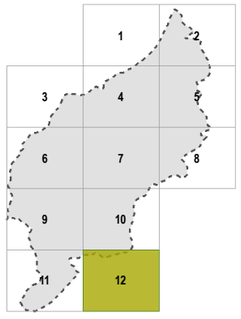

Sources : *Cadastre ; CA12*
Réalisation : *CM ; CA12 ; 28 avril 2016*

N

0 100 Mètres

ATLAS CARTOGRAPHIQUE DES CONTRAINTES

ETUDE AGRICOLE

Communauté de Communes
de Montbazens
2015-2016

AGRICULTURES & TERRITOIRES
CHAMBRE D'AGRICULTURE
AVEYRON

COMMUNE DE LUGAN

Service Aménagement
& Environnement
2016

Siège social
Carrefour de l'Agriculture
12026 Rodez cedex 9
Tel : 05 65 73 79 00
Fax : 05 65 73 78 00
accueil@aveyron.chambagri.fr

LÉGENDE

TYPOLOGIE DES BÂTIMENTS [1]

- Stabulation
- Bergerie
- Chèvrerie
- Porcherie
- Équin
- Volailles / Lapins

- Serre
- Stockage
- Habitation d'agriculteur
- Bâtiment de caractère

- Projet stabulation
- Projet bergerie

- Projet porcherie
- Projet équin
- Projet volailles / lapins
- Projet serre
- Projet maraîchage
- Projet stockage
- Projet habitation d'agriculteur

- Projet méthanisation

- Ancienne stabulation
- Ancienne bergerie
- Ancienne chèvrerie
- Ancienne porcherie
- Ancienne volailles / lapins

- Ancienne serre
- Vacant fonctionnel

- Tiers
- Projet tiers

POINT DE VUE

AVEC ORIENTATION

E - ENE - ESE // NE - NNE // S - SE - SO - SSO

360°

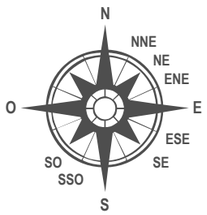

PÉRIMÈTRE DE SALUBRITÉ

50mètres pour un bâtiment déclaré en RSD et 100mètres pour un bâtiment ICPE et ses annexes

- Bâtiment agricole existant
- Bâtiment vacant fonctionnel
- Bâtiment en projet

LIMITE ADMINISTRATIVE [3]

- Communauté de Communes de Montbazens
- Commune

CADASTRE ET URBANISME [2]

- Zonage : urbanisme
- Parcelle cadastrale

[1] *Le recensement des différents bâtiments résulte des enquêtes réalisées auprès des exploitants agricoles entre mi-décembre 2015 et mi-janvier 2016. Celui-ci se basant uniquement sur les propos des personnes enquêtées, il ne peut être considéré comme exhaustif.*

[2] *Le zonage des documents d'urbanisme correspond à la version envoyée par la Communauté de Communes en novembre 2015.*

[3] *Les données sont issues de la BD CARTO 2015 de l'IGN*

COMMUNE DE LUGAN

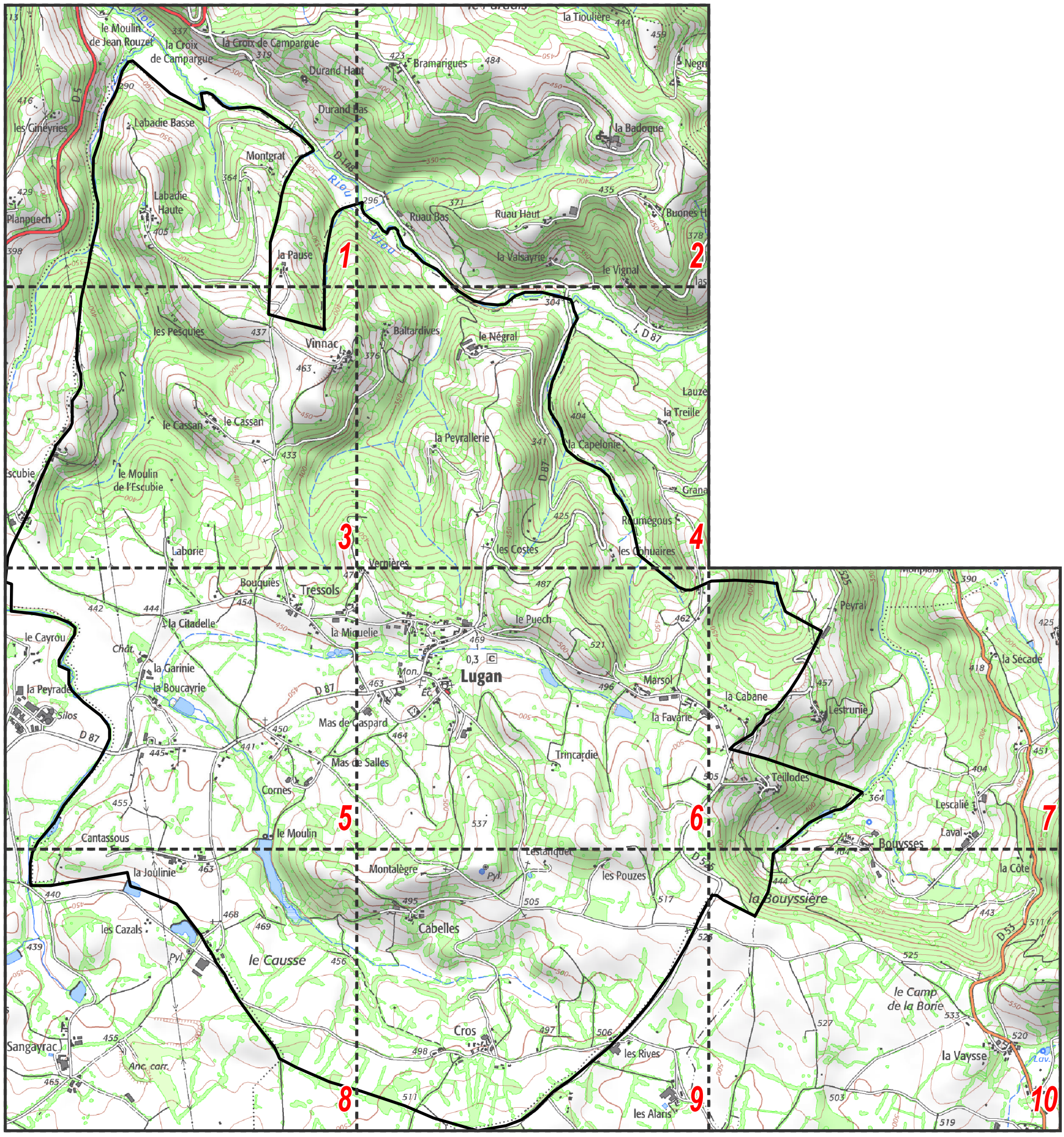

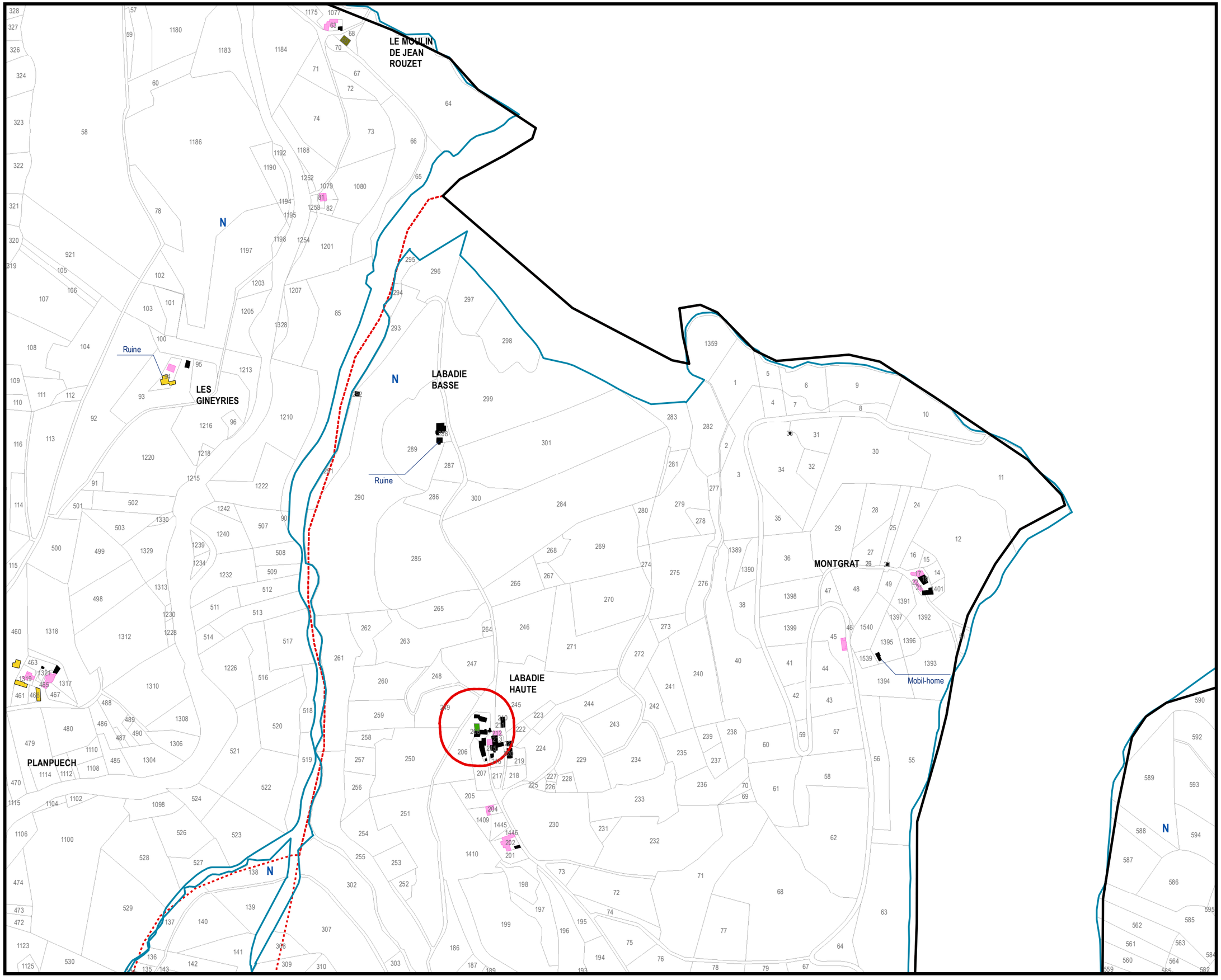

ETUDE AGRICOLE

Communauté de Communes de Montbazens

LUGAN

2015 - 2016

Carte n°1 sur 10

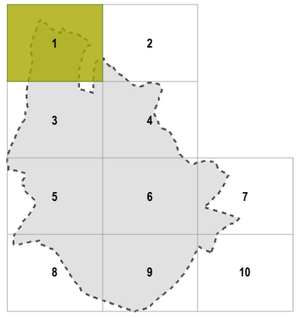

Sources : *Cadastre ; CA12*
Réalisation : *CM ; CA12 ; 28 avril 2016*

N

0 100 Mètres

ETUDE AGRICOLE

Communauté de Communes
de Montbazens
LUGAN
2015 - 2016

Carte n° 2 sur 10

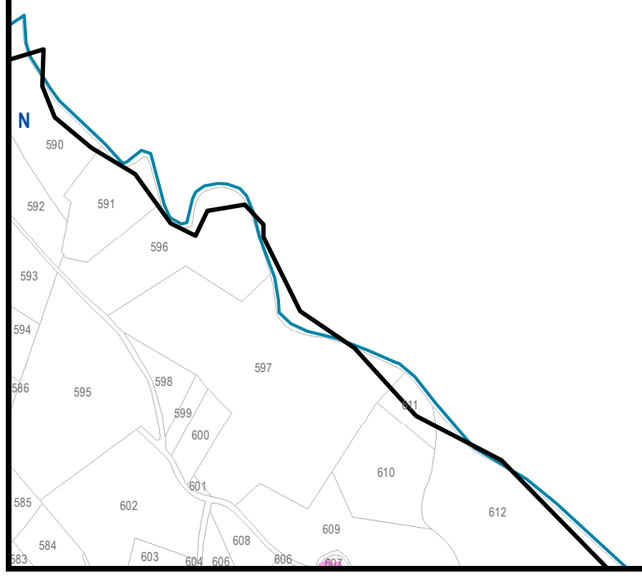

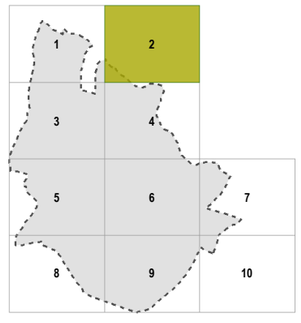

Sources : *Cadastre ; CA12*
Réalisation : *CM ; CA12 ; 28 avril 2016*

N

0 100 Mètres

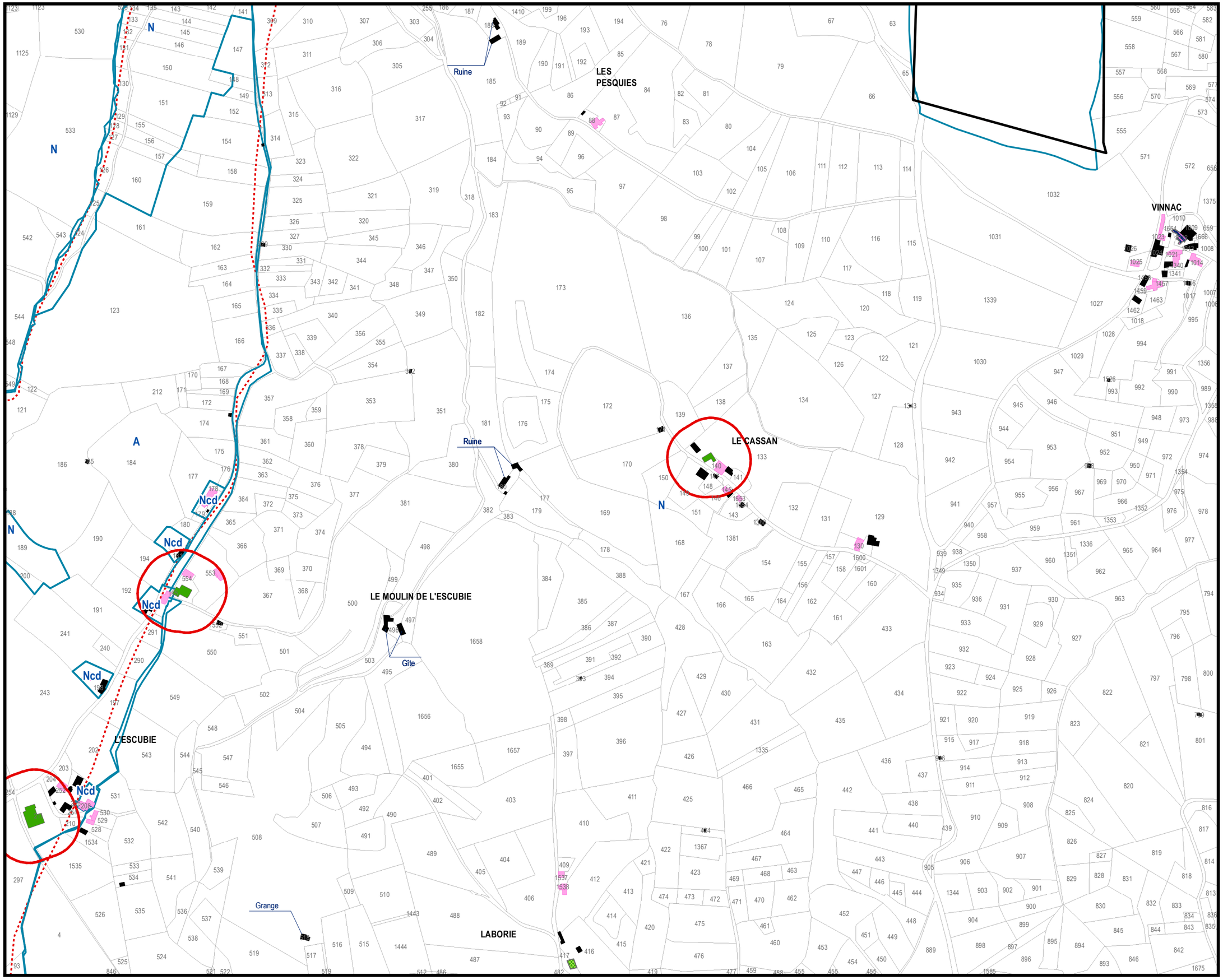

ETUDE AGRICOLE

Communauté de Communes de Montbazens

LUGAN

2015 - 2016

Carte n° 3 sur 10

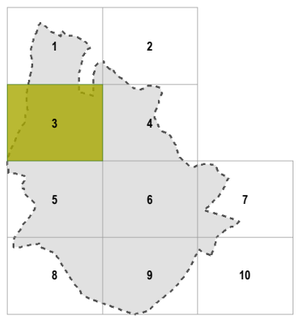

Sources : *Cadastre ; CA12*

Réalisation : *CM ; CA12 ; 28 avril 2016*

N

0 100 Mètres

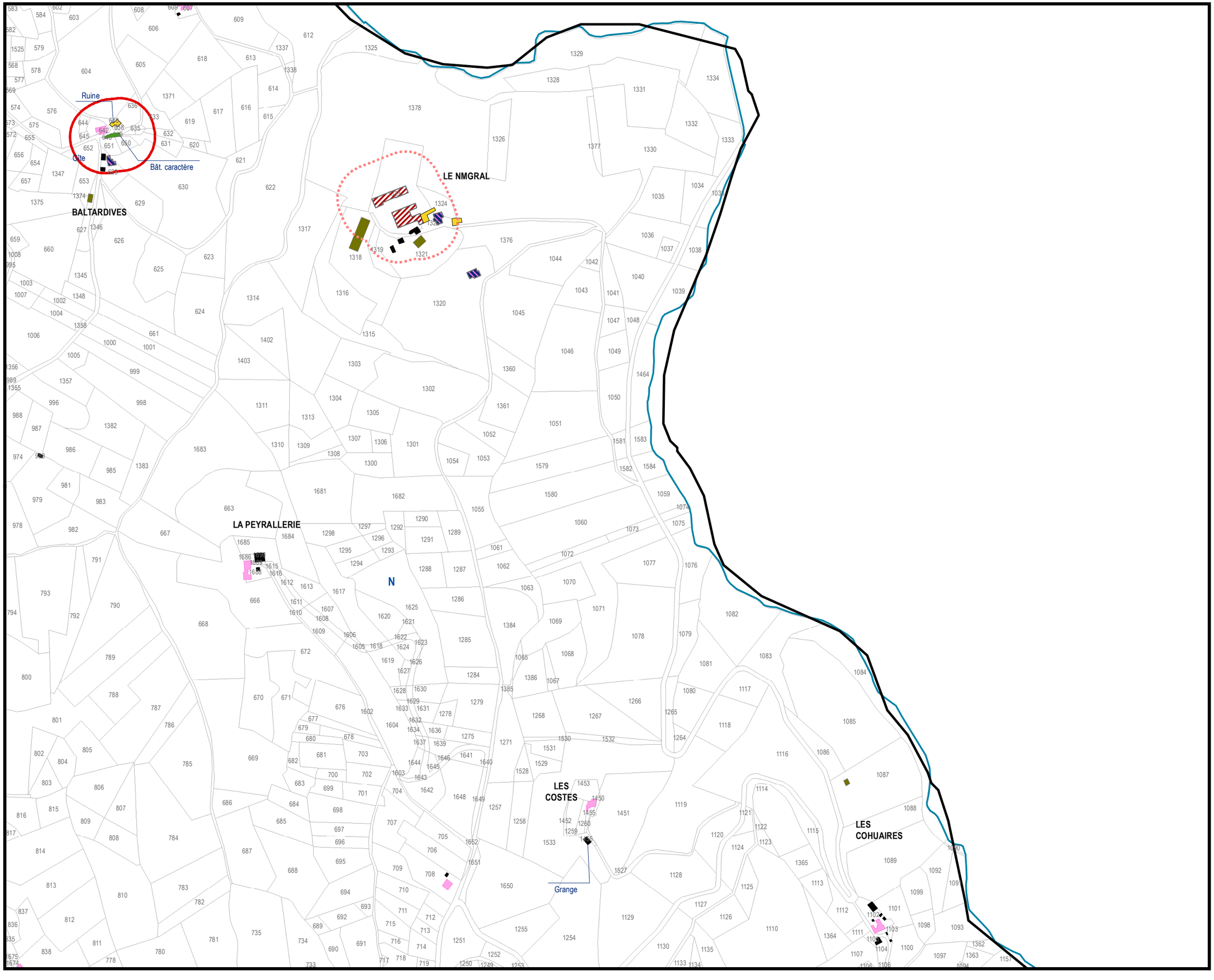

ETUDE AGRICOLE

Communauté de Communes de Montbazens

LUGAN

2015 - 2016

Carte n°4 sur 10

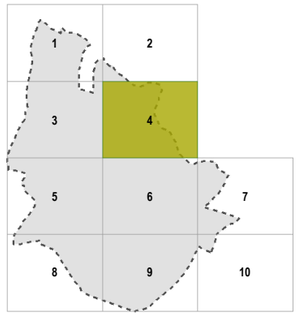

Sources : *Cadastre ; CA12*
Réalisation : *CM ; CA12 ; 28 avril 2016*

N

0 100 Mètres

ETUDE AGRICOLE

Communauté de Communes de Montbazens

LUGAN

2015 - 2016

Carte n°5 sur 10

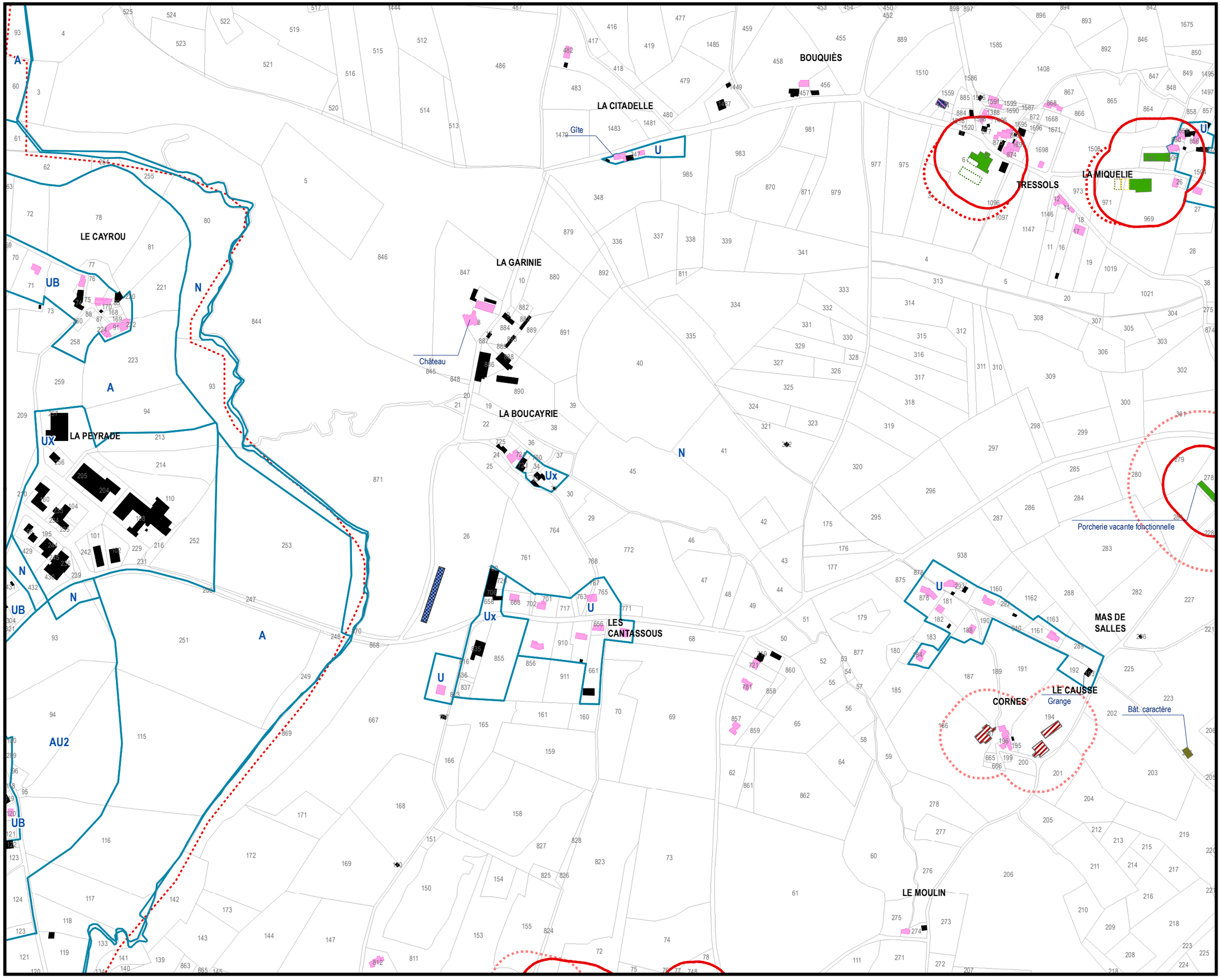

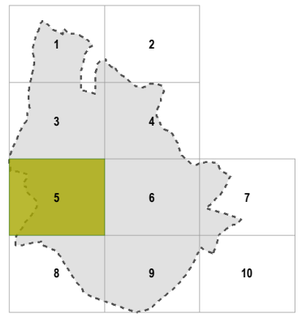

Sources : *Cadastre ; CA12*

Réalisation : *CM ; CA12 ; 28 avril 2016*

N

0 100 Mètres

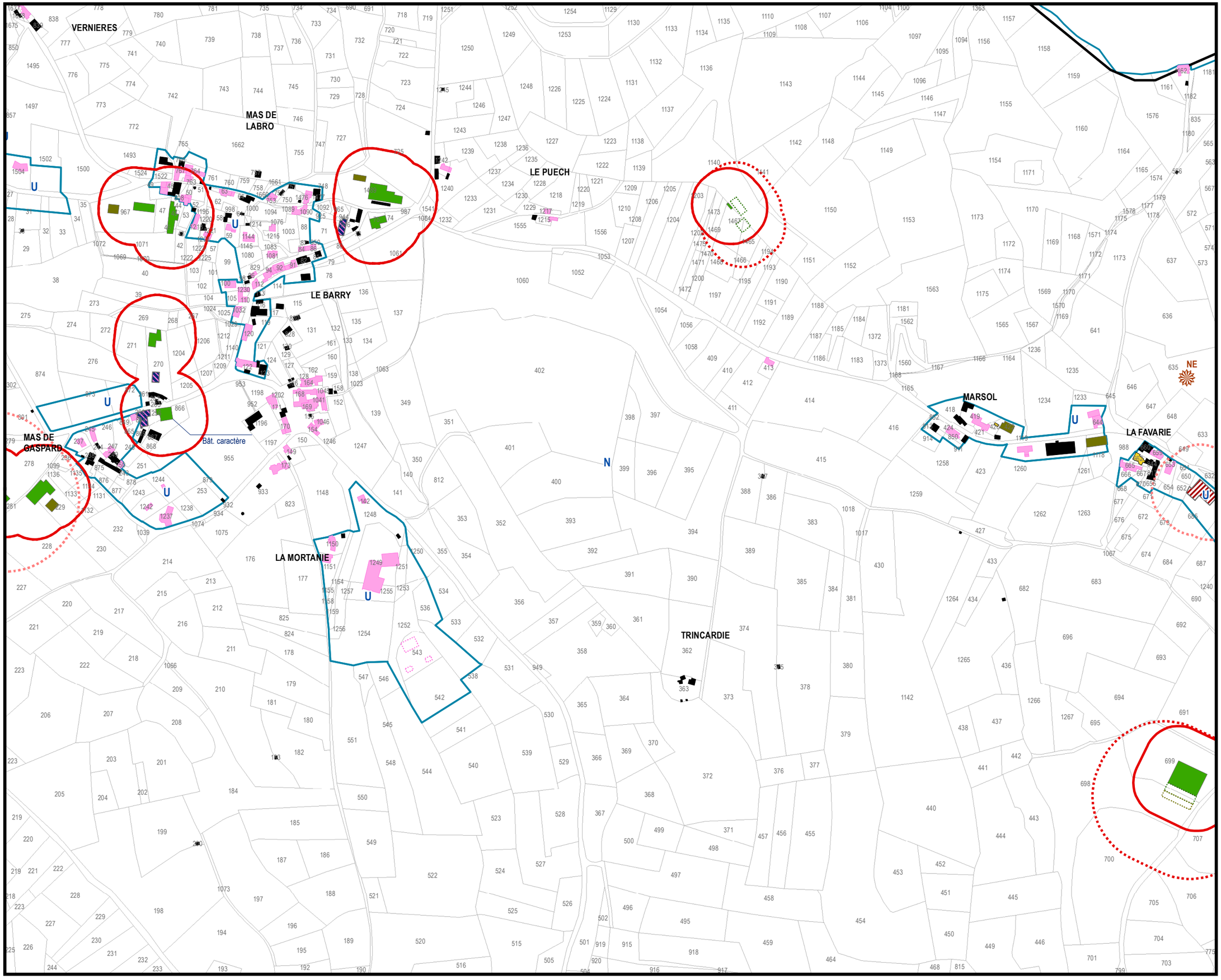

ETUDE AGRICOLE

Communauté de Communes de Montbazens

LUGAN

2015 - 2016

Carte n°6 sur 10

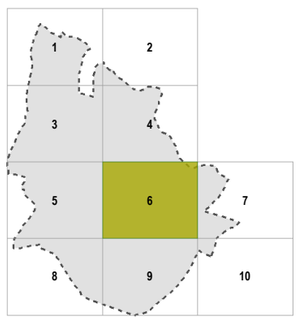

Sources : *Cadastre ; CA12*
Réalisation : *CM ; CA12 ; 28 avril 2016*

N

0 100 Mètres

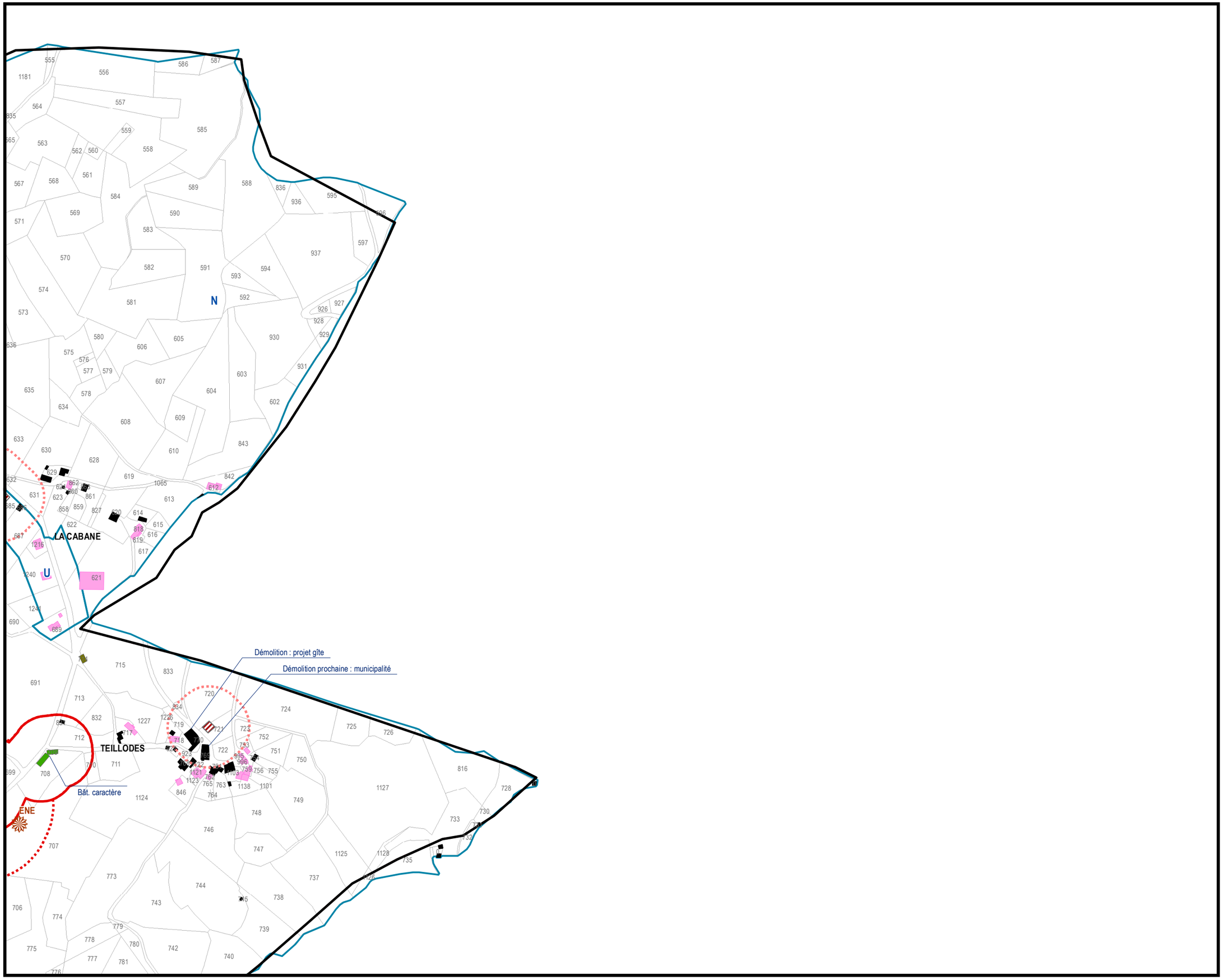

ETUDE AGRICOLE

Communauté de Communes de Montbazens

LUGAN

2015 - 2016

Carte n°7 sur 10

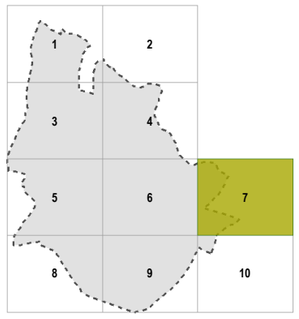

Sources : *Cadastre ; CA12*
Réalisation : *CM ; CA12 ; 28 avril 2016*

N

0 100 Mètres

ETUDE AGRICOLE

Communauté de Communes de Montbazens

LUGAN

2015 - 2016

Carte n° 8 sur 10

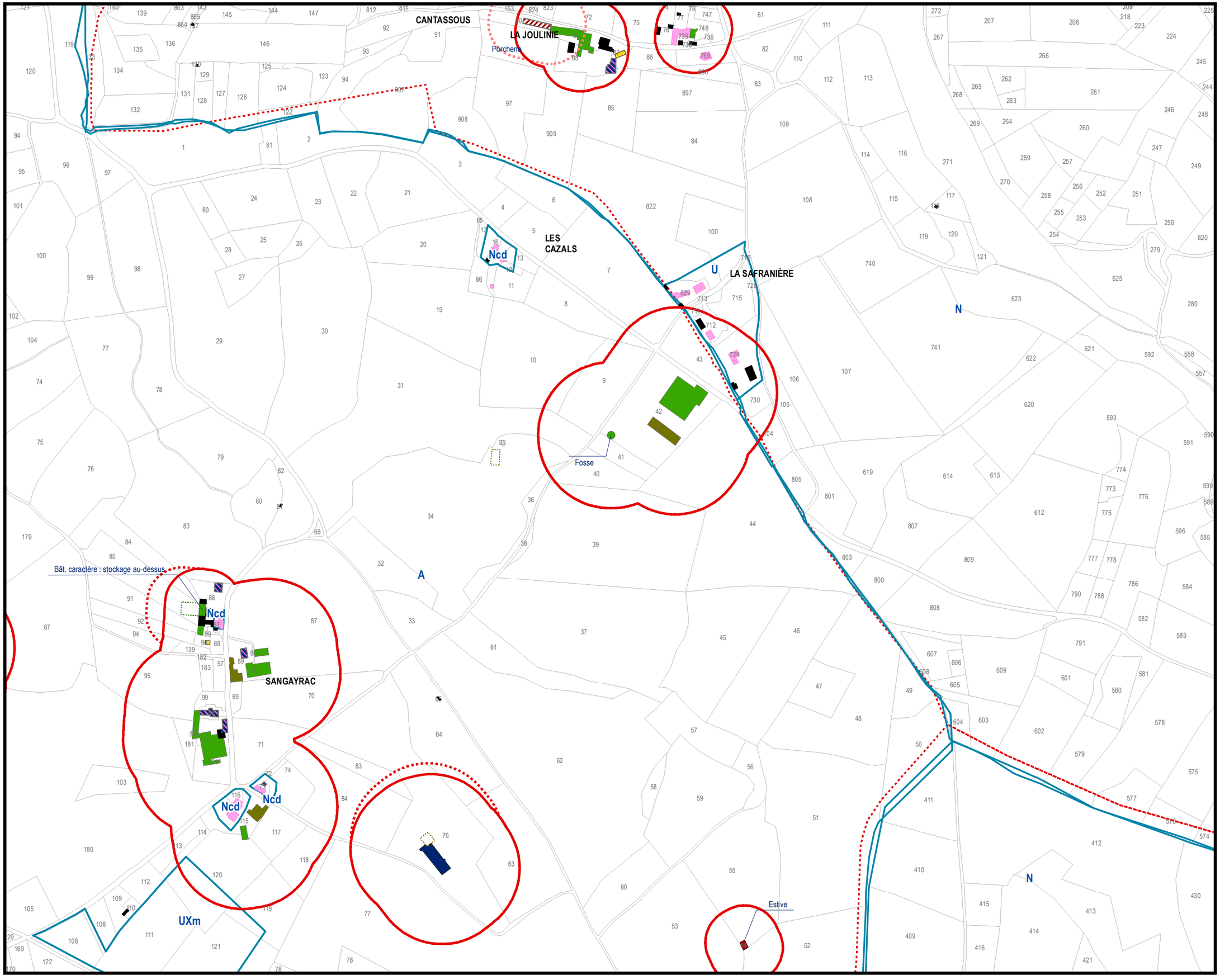

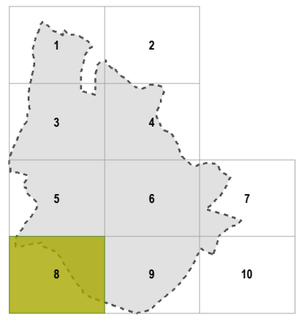

Sources : *Cadastre ; CA12*

Réalisation : *CM ; CA12 ; 28 avril 2016*

N

0 100 Mètres

ETUDE AGRICOLE

Communauté de Communes de Montbazens

LUGAN

2015 - 2016

Carte n°9 sur 10

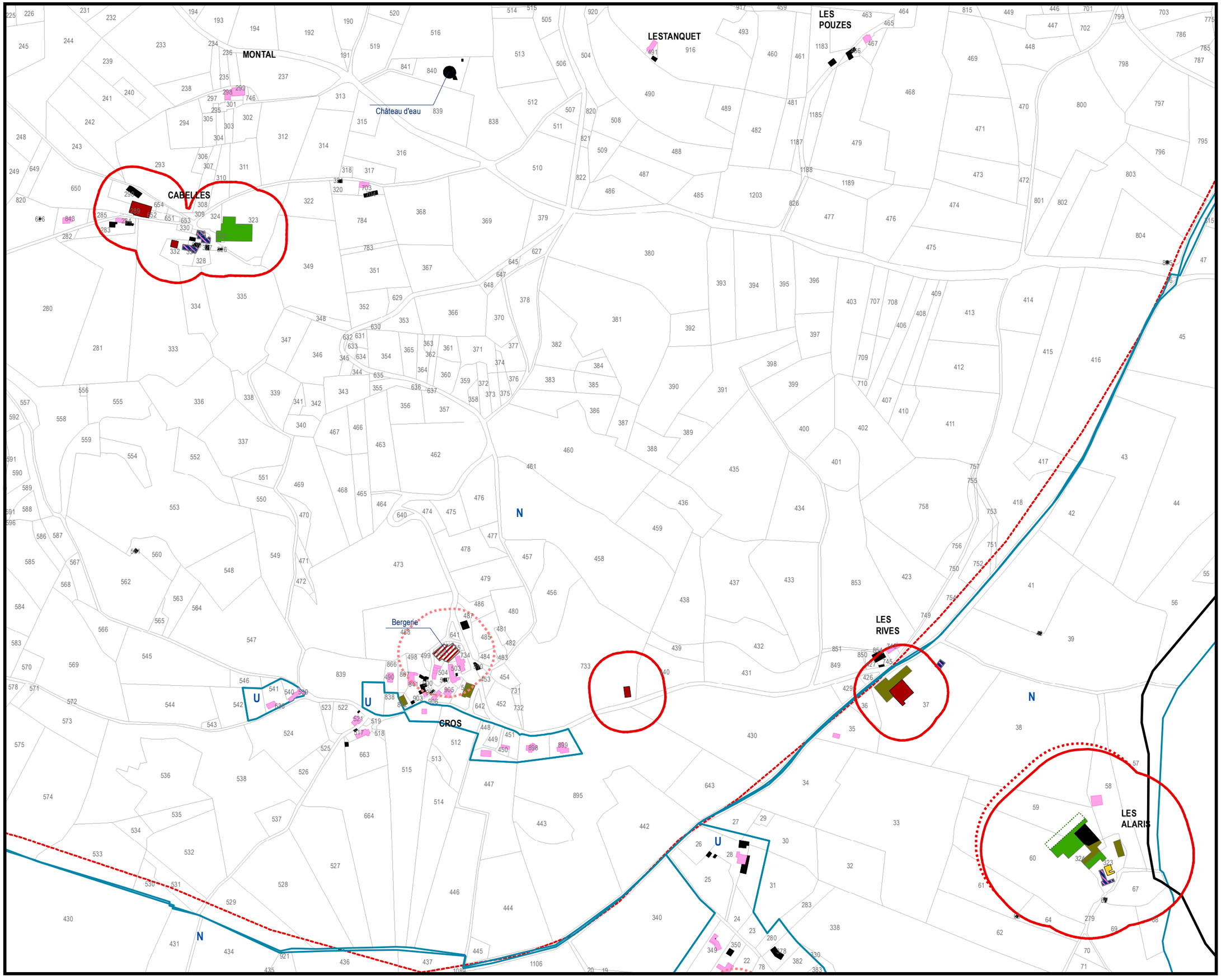

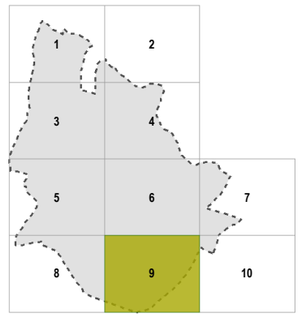

Sources : *Cadastre ; CA12*

Réalisation : *CM ; CA12 ; 28 avril 2016*

N

0 100 Mètres

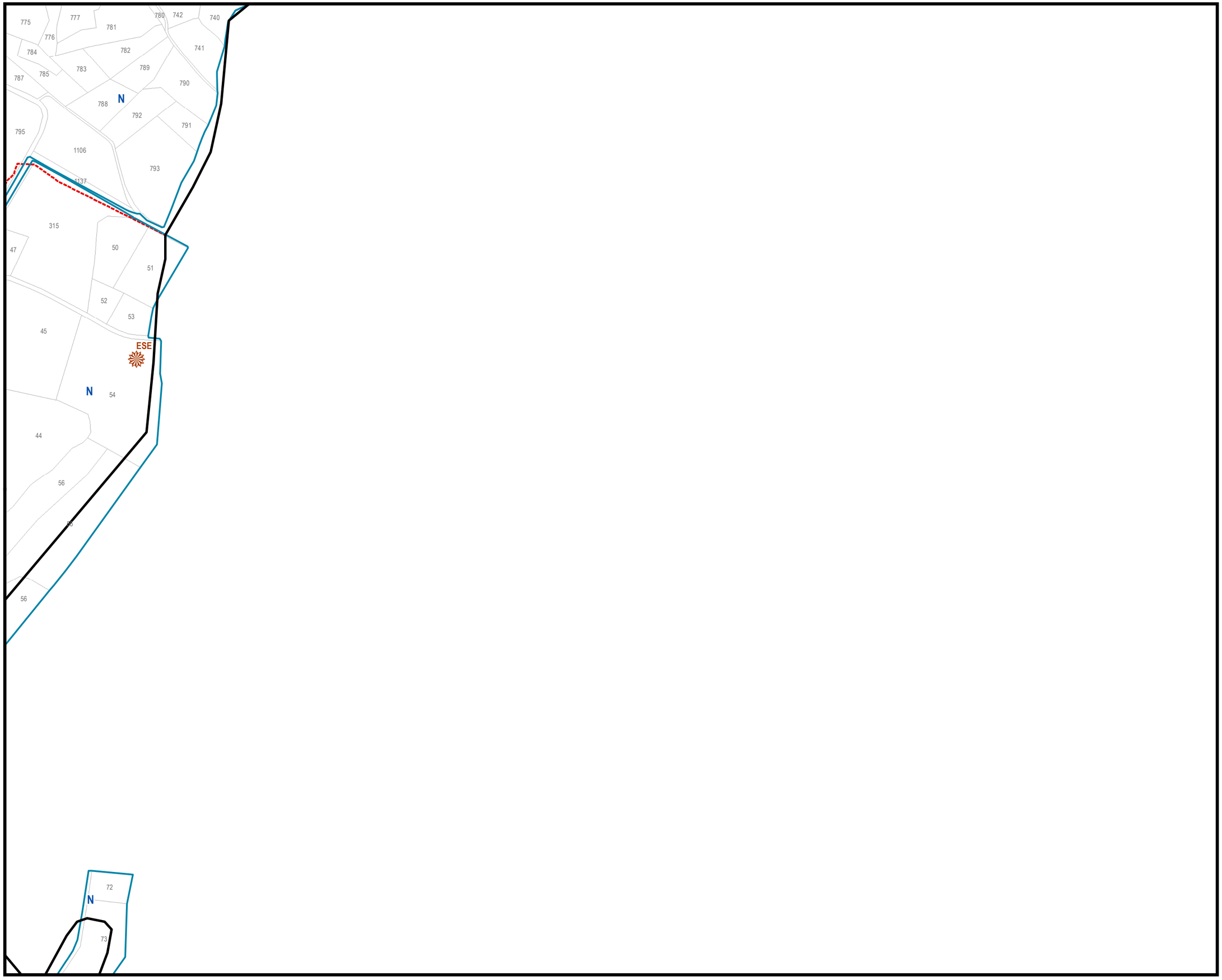

ETUDE AGRICOLE

Communauté de Communes de Montbazens

LUGAN

2015 - 2016

Carte n°10 sur 10

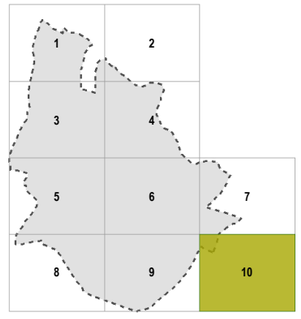

Sources : *Cadastre ; CA12*
Réalisation : *CM ; CA12 ; 28 avril 2016*

N

0 100 Mètres

ATLAS CARTOGRAPHIQUE DES CONTRAINTES

ETUDE AGRICOLE

Communauté de Communes
de Montbazens
2015-2016

AGRICULTURES & TERRITOIRES
CHAMBRE D'AGRICULTURE
AVEYRON

COMMUNE DE MONTBAZENS

Service Aménagement
& Environnement
2016

Siège social
Carrefour de l'Agriculture
12026 Rodez cedex 9
Tel : 05 65 73 79 00
Fax : 05 65 73 78 00
accueil@aveyron.chambagri.fr

LÉGENDE

TYPOLOGIE DES BÂTIMENTS [1]

- Stabulation
- Bergerie
- Chèvrerie
- Porcherie
- Équin
- Volailles / Lapins

- Serre
- Stockage
- Habitation d'agriculteur
- Bâtiment de caractère

- Projet stabulation
- Projet bergerie

- Projet porcherie
- Projet équin
- Projet volailles / lapins
- Projet serre
- Projet maraîchage
- Projet stockage
- Projet habitation d'agriculteur

- Projet méthanisation

- Ancienne stabulation
- Ancienne bergerie
- Ancienne chèvrerie
- Ancienne porcherie
- Ancienne volailles / lapins

- Ancienne serre
- Vacant fonctionnel

- Tiers
- Projet tiers

POINT DE VUE

AVEC ORIENTATION

E - ENE - ESE // NE - NNE // S - SE - SO - SSO

360°

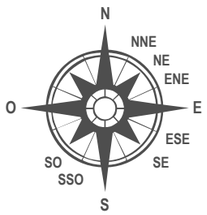

PÉRIMÈTRE DE SALUBRITÉ

50mètres pour un bâtiment déclaré en RSD et 100mètres pour un bâtiment ICPE et ses annexes

- Bâtiment agricole existant
- Bâtiment vacant fonctionnel
- Bâtiment en projet

LIMITE ADMINISTRATIVE [3]

- Communauté de Communes de Montbazens
- Commune

CADASTRE ET URBANISME [2]

- Zonage : urbanisme
- Parcelle cadastrale

[1] *Le recensement des différents bâtiments résulte des enquêtes réalisées auprès des exploitants agricoles entre mi-décembre 2015 et mi-janvier 2016. Celui-ci se basant uniquement sur les propos des personnes enquêtées, il ne peut être considéré comme exhaustif.*

[2] *Le zonage des documents d'urbanisme correspond à la version envoyée par la Communauté de Communes en novembre 2015.*

[3] *Les données sont issues de la BD CARTO 2015 de l'IGN*

COMMUNE DE MONTBAZENS

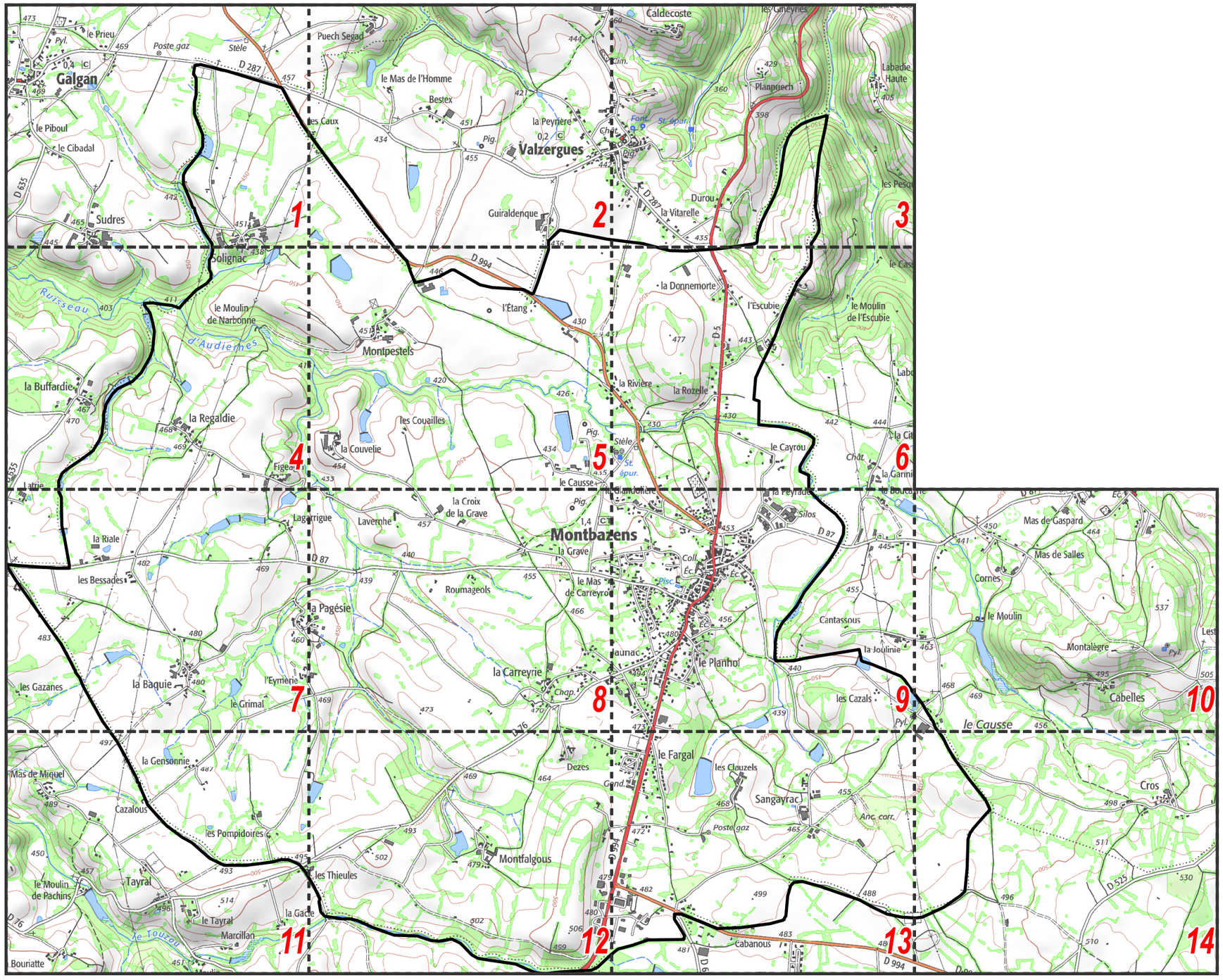

ETUDE AGRICOLE

Communauté de Communes de Montbazens

MONTBAZENS

2015 - 2016

Carte n°1 sur 14

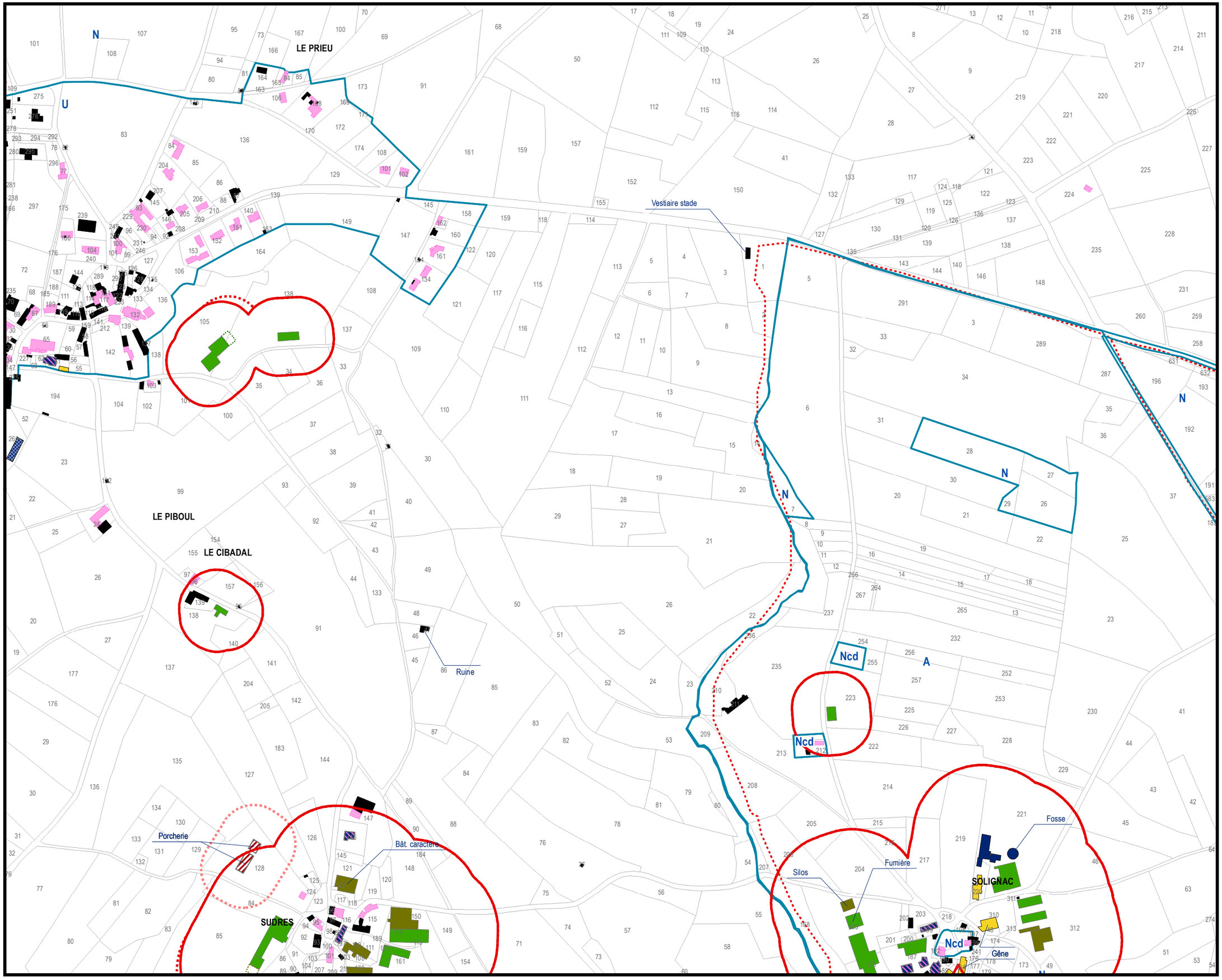

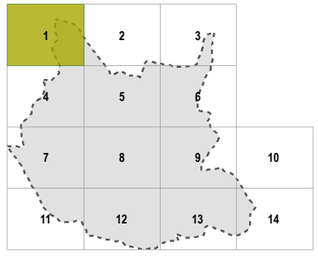

Sources : *Cadastre ; CA12*

Réalisation : *CM ; CA12 ; 28 avril 2016*

N

0 100 Mètres

ETUDE AGRICOLE

Communauté de Communes de Montbazens

MONTBAZENS

2015 - 2016

Carte n° 2 sur 14

PUECH SEGAD

LE MAS DE L'HOMME

Projet gîte en sous-sol

BESTEX

Gîte

LES CAUX

LA PEYRIORE

Pigeonnier : gêne

Pigeonnier

GUIRALDENQUE

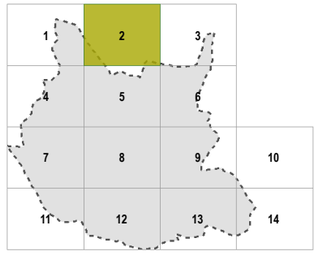

Sources : *Cadastre ; CA12*

Réalisation : *CM ; CA12 ; 28 avril 2016*

N

0 100 Mètres

ETUDE AGRICOLE

Communauté de Communes de Montbazens

MONTBAZENS

2015 - 2016

Carte n°3 sur 14

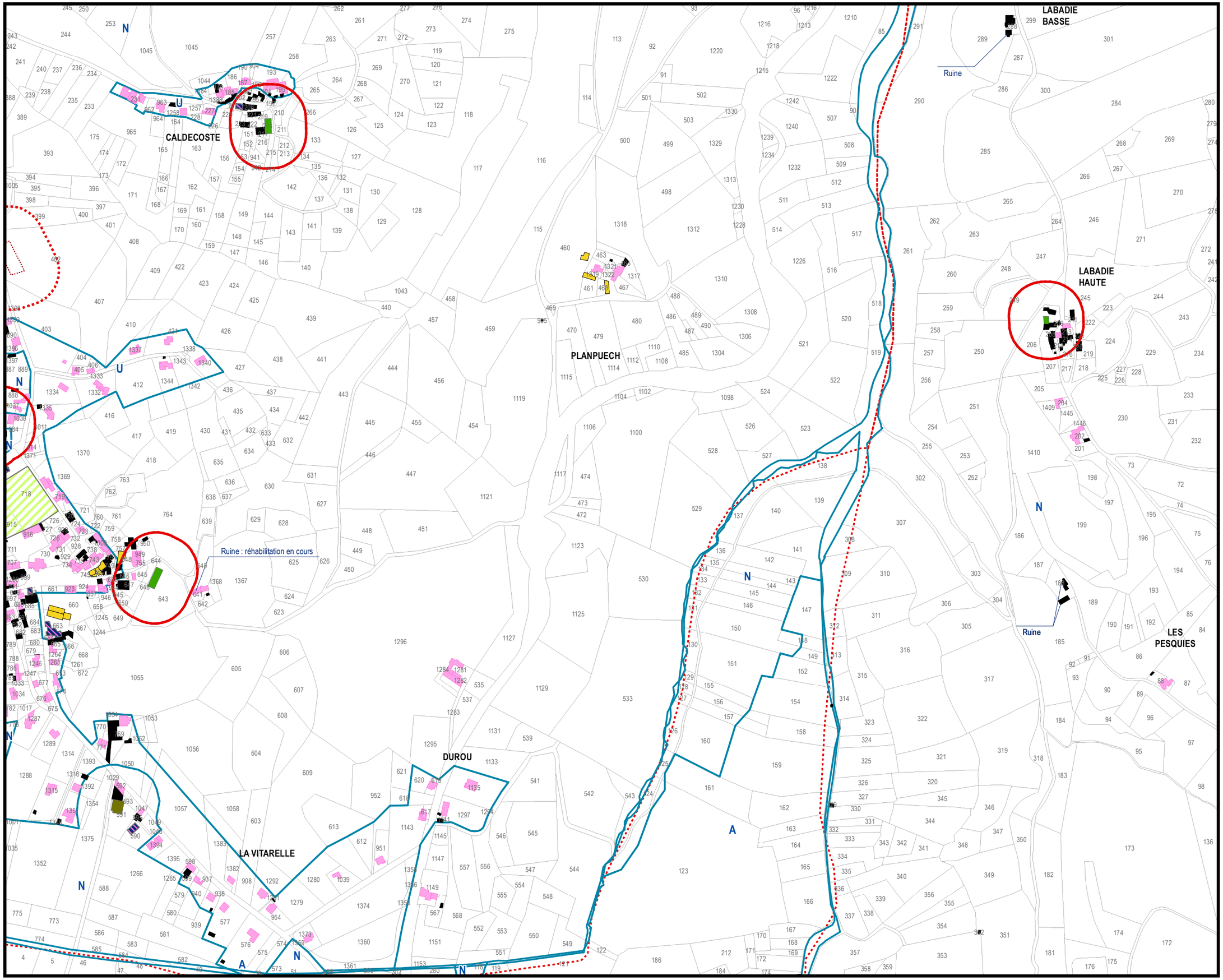

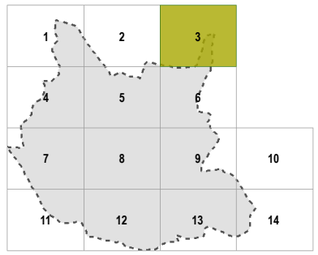

Sources : *Cadastre ; CA12*

Réalisation : *CM ; CA12 ; 28 avril 2016*

N

0 100 Mètres

ETUDE AGRICOLE

Communauté de Communes de Montbazens

MONTBAZENS

2015 - 2016

Carte n°4 sur 14

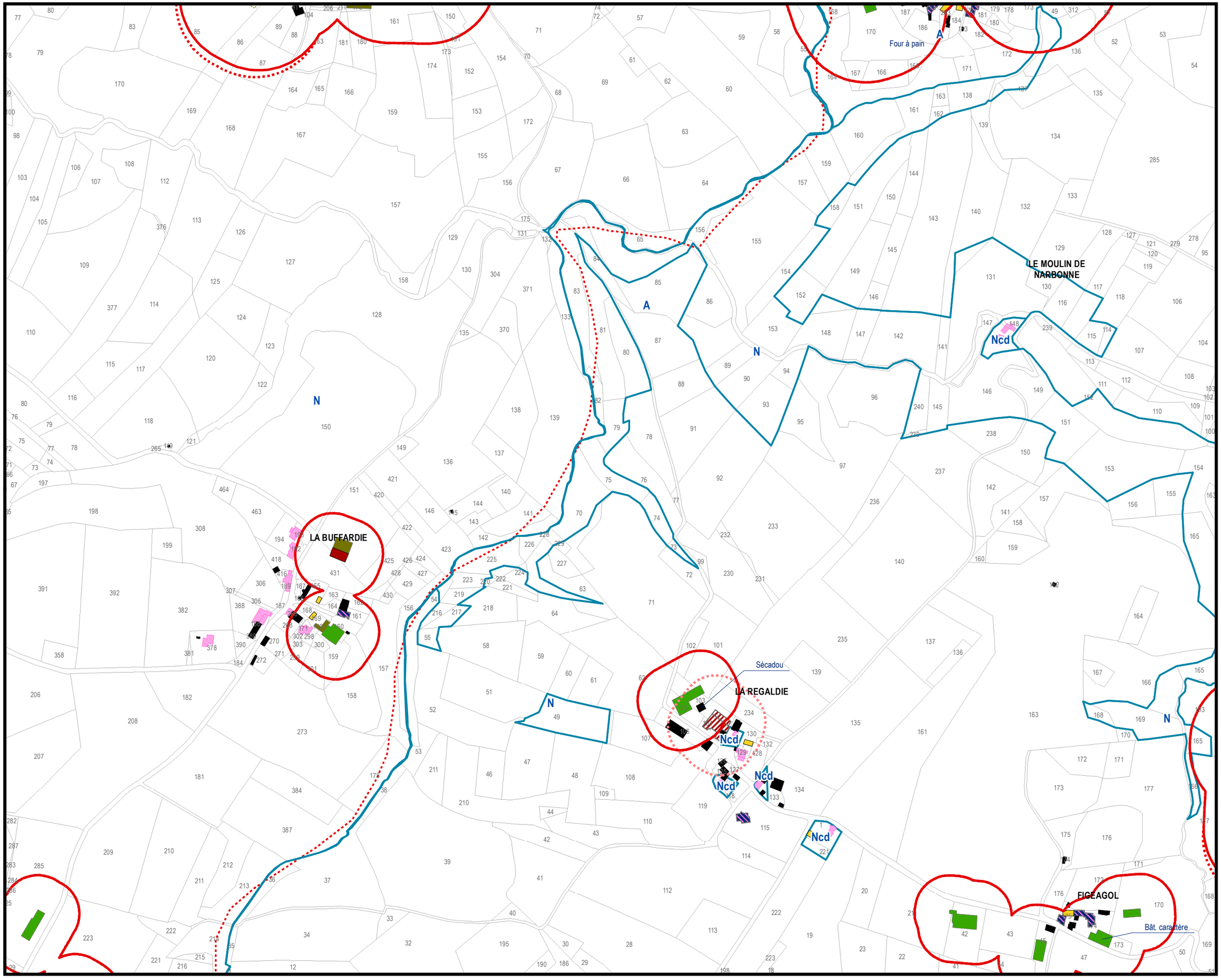

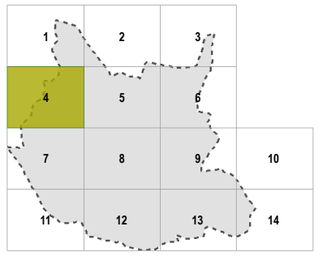

Sources : *Cadastre ; CA12*

Réalisation : *CM ; CA12 ; 28 avril 2016*

N

0 100 Mètres

ETUDE AGRICOLE

Communauté de Communes de Montbazens

MONTBAZENS

2015 - 2016

Carte n°5 sur 14

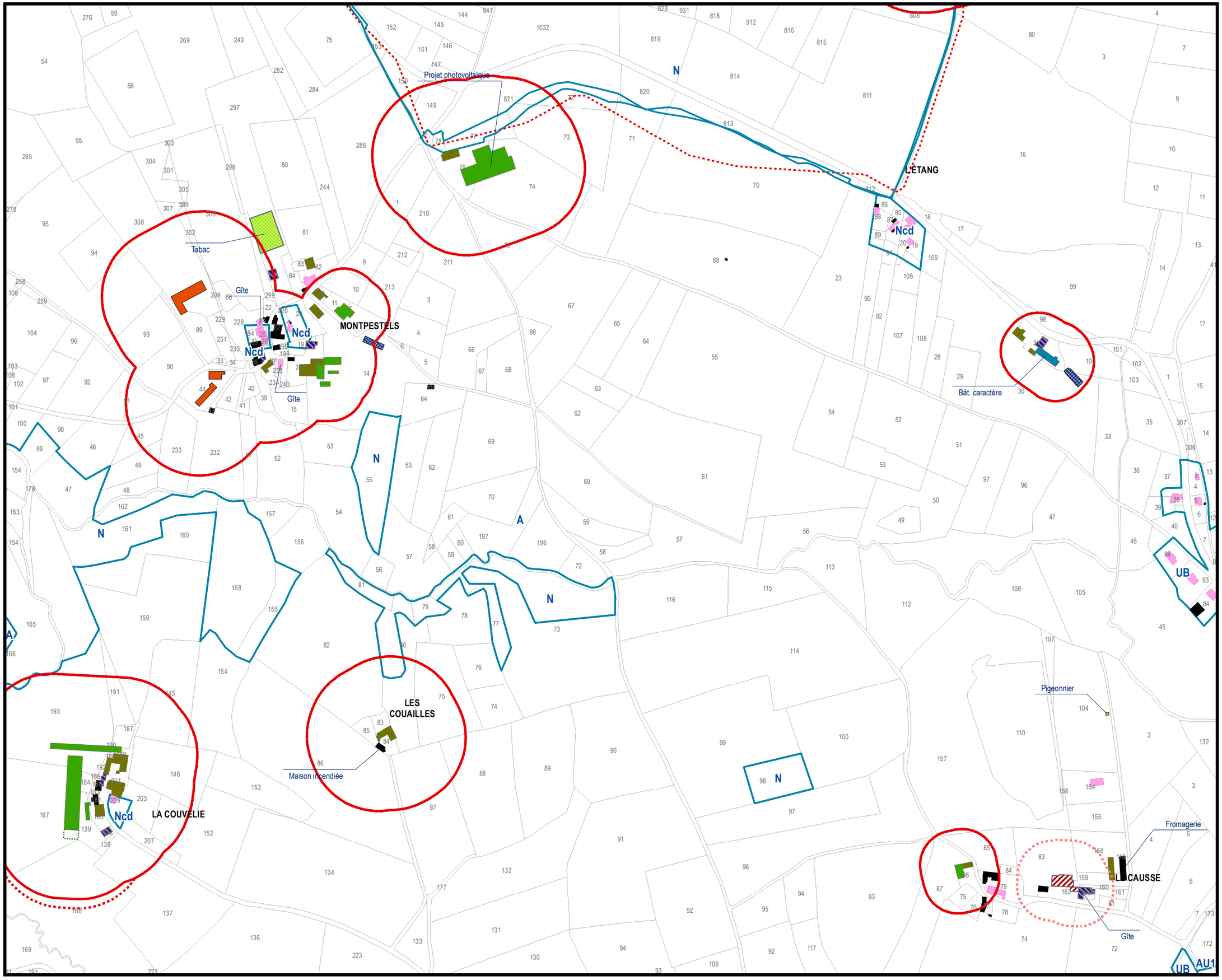

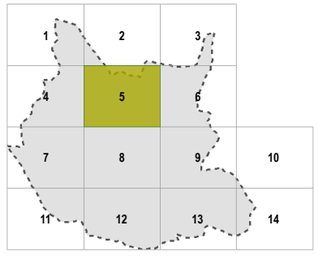

Sources : *Cadastre ; CA12*

Réalisation : *CM ; CA12 ; 28 avril 2016*

N

0 100 Mètres

ETUDE AGRICOLE

Communauté de Communes de Montbazens

MONTBAZENS

2015 - 2016

Carte n°6 sur 14

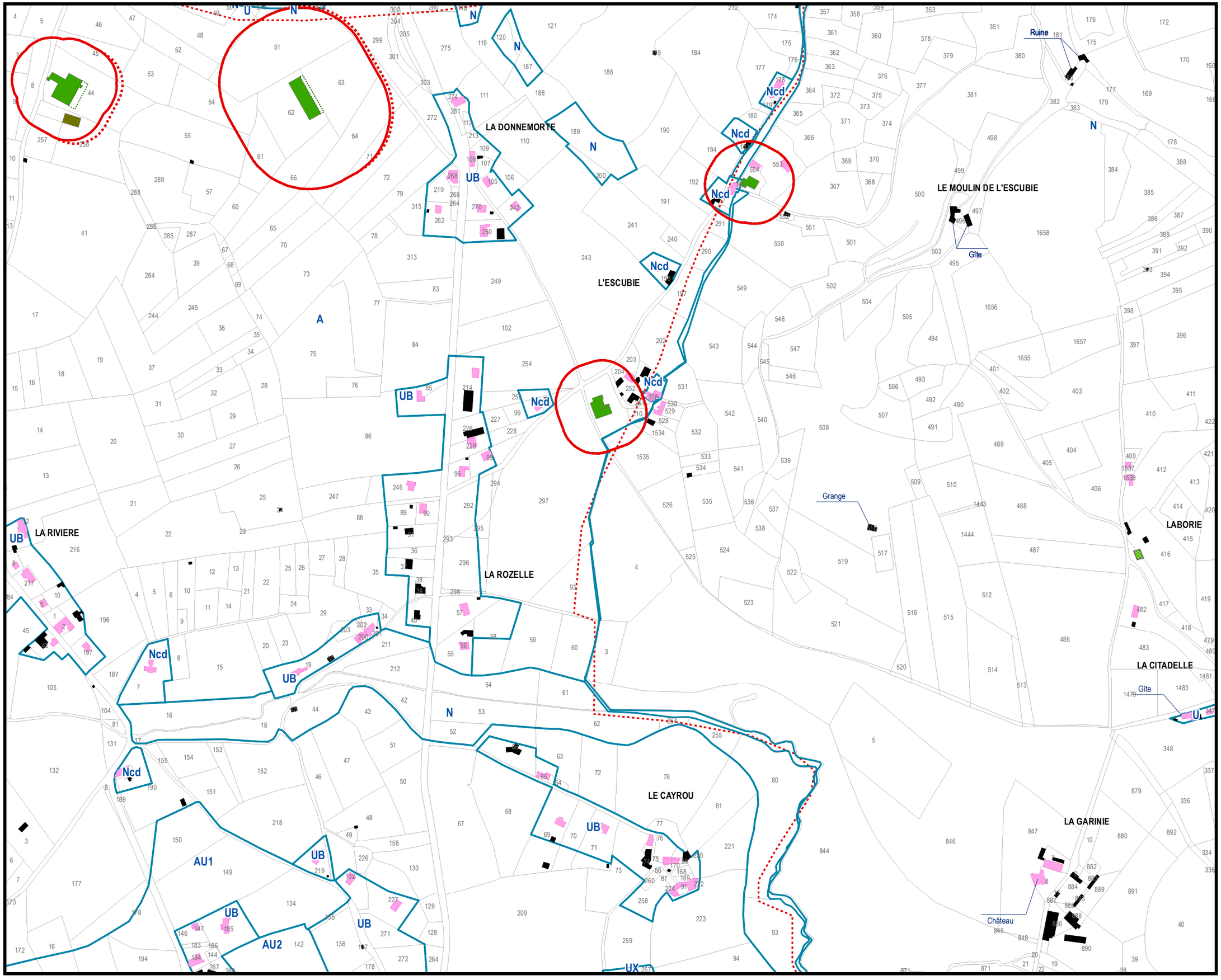

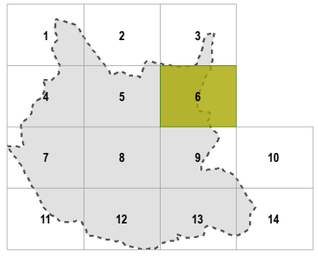

Sources : *Cadastre ; CA12*

Réalisation : *CM ; CA12 ; 28 avril 2016*

N

0 100 Mètres

ETUDE AGRICOLE

Communauté de Communes de Montbazens

MONTBAZENS

2015 - 2016

Carte n°7 sur 14

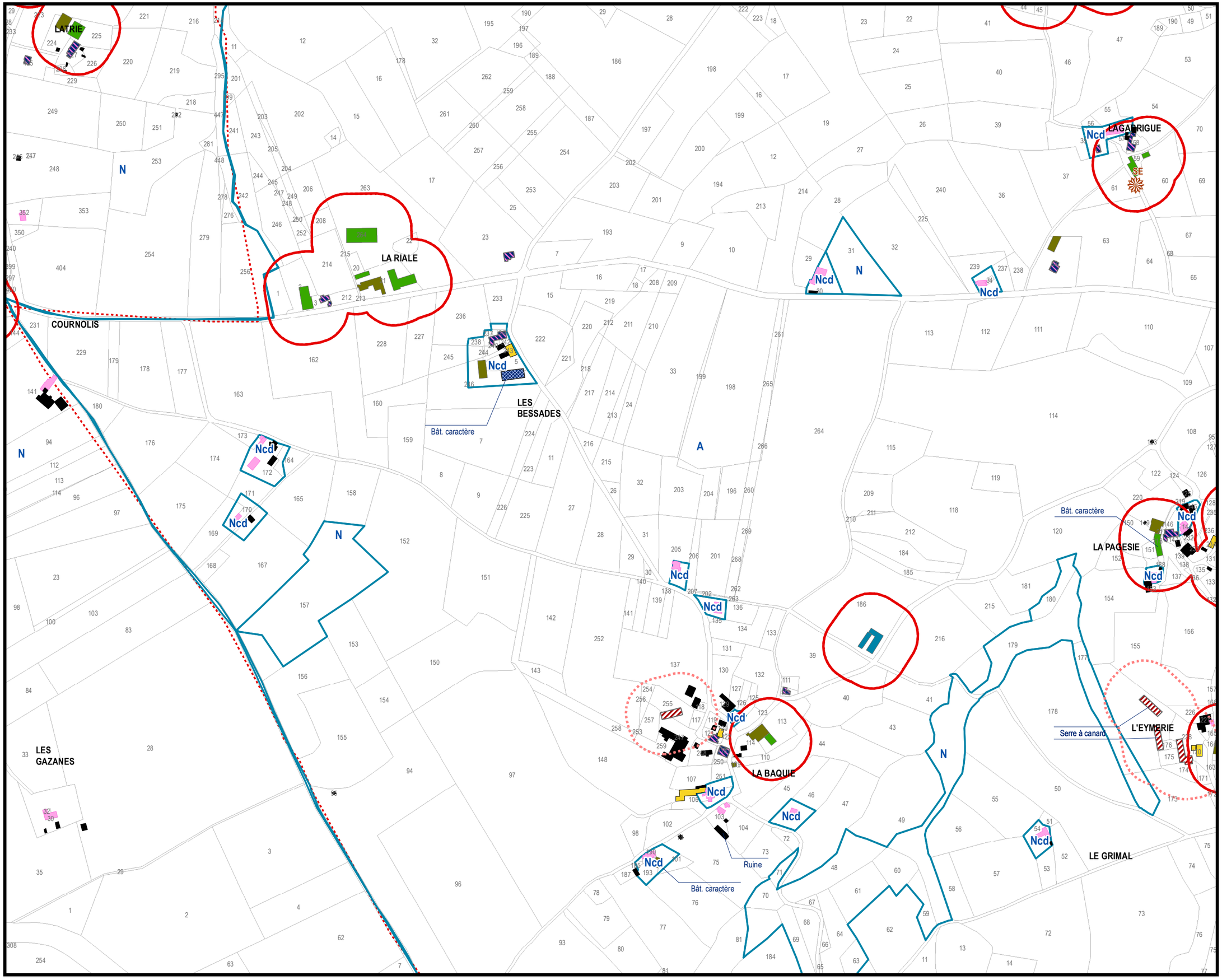

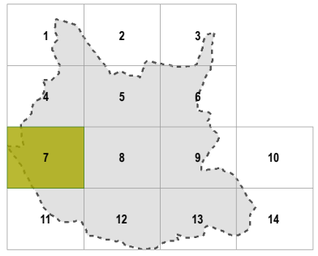

Sources : *Cadastre ; CA12*

Réalisation : *CM ; CA12 ; 28 avril 2016*

N

0 100 Mètres

ETUDE AGRICOLE

Communauté de Communes de Montbazens

MONTBAZENS

2015 - 2016

Carte n° 8 sur 14

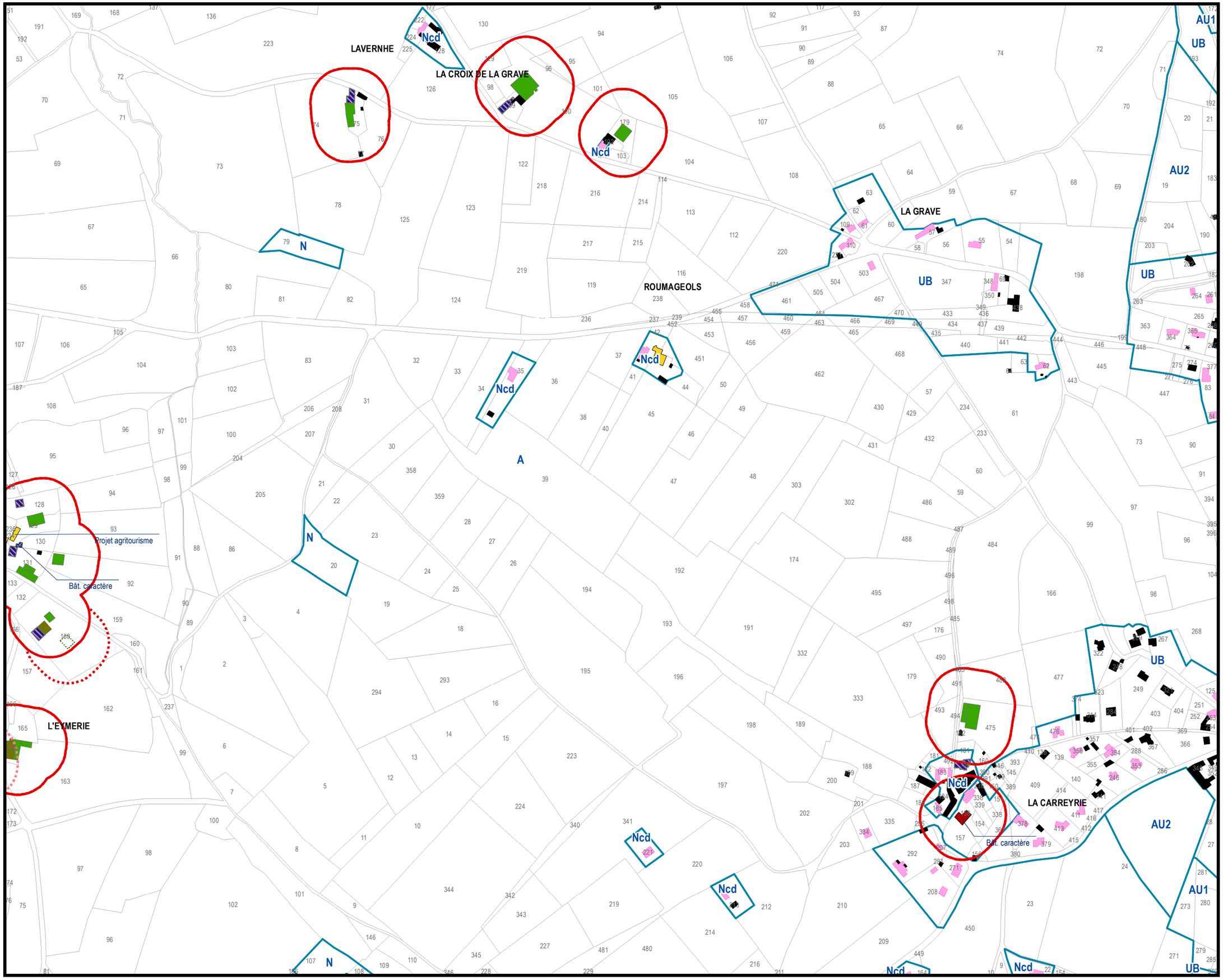

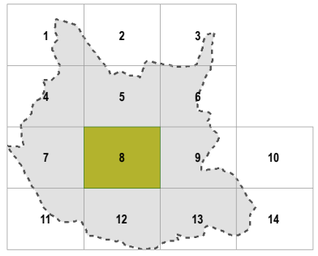

Sources : *Cadastre ; CA12*

Réalisation : *CM ; CA12 ; 28 avril 2016*

N

0 100 Mètres

ETUDE AGRICOLE

Communauté de Communes de Montbazens

MONTBAZENS

2015 - 2016

Carte n°9 sur 14

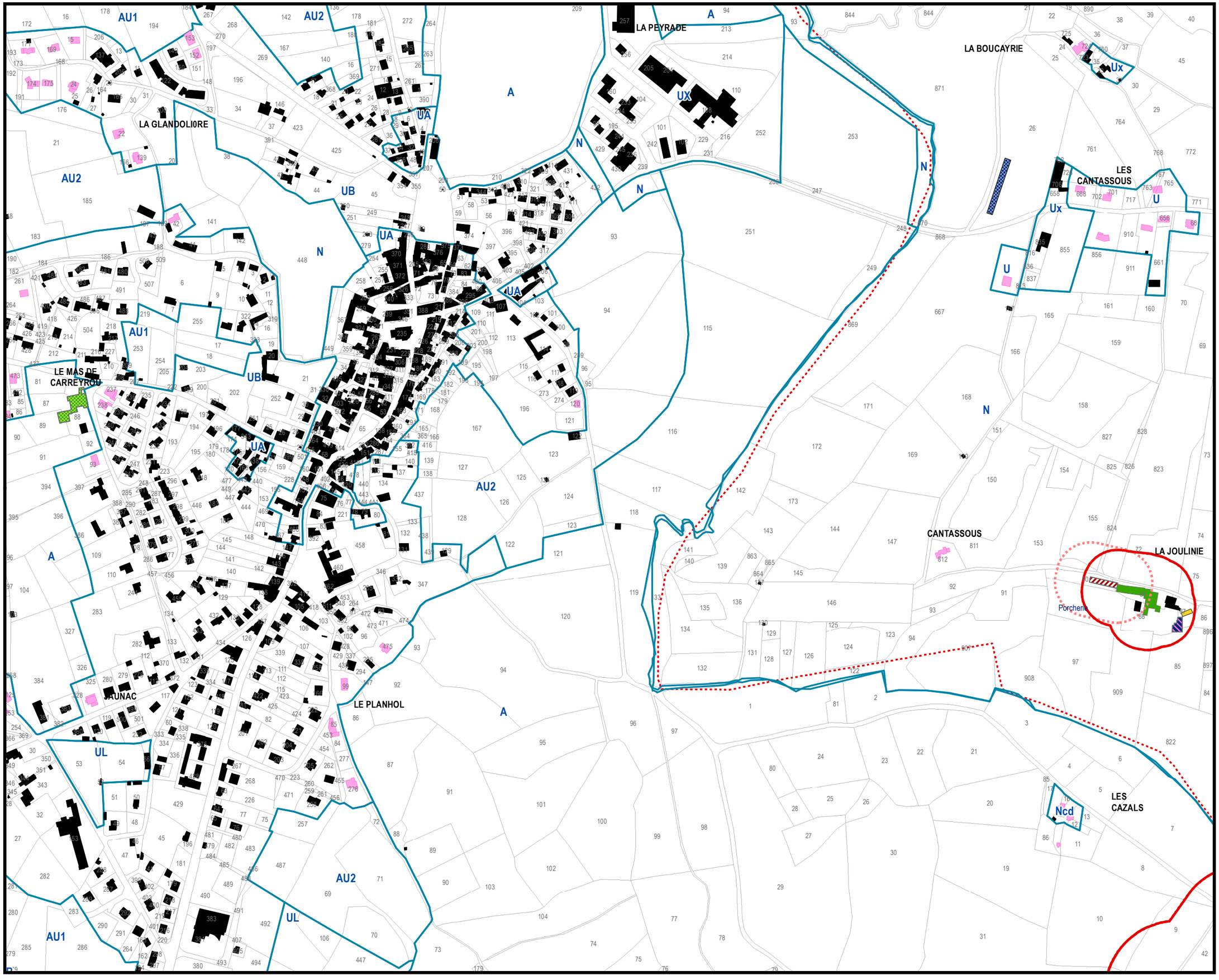

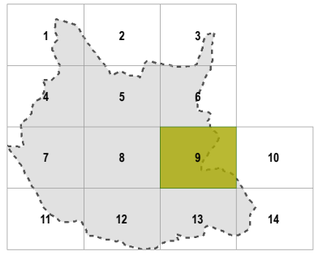

Sources : *Cadastre ; CA12*

Réalisation : *CM ; CA12 ; 28 avril 2016*

N

0 100 Mètres

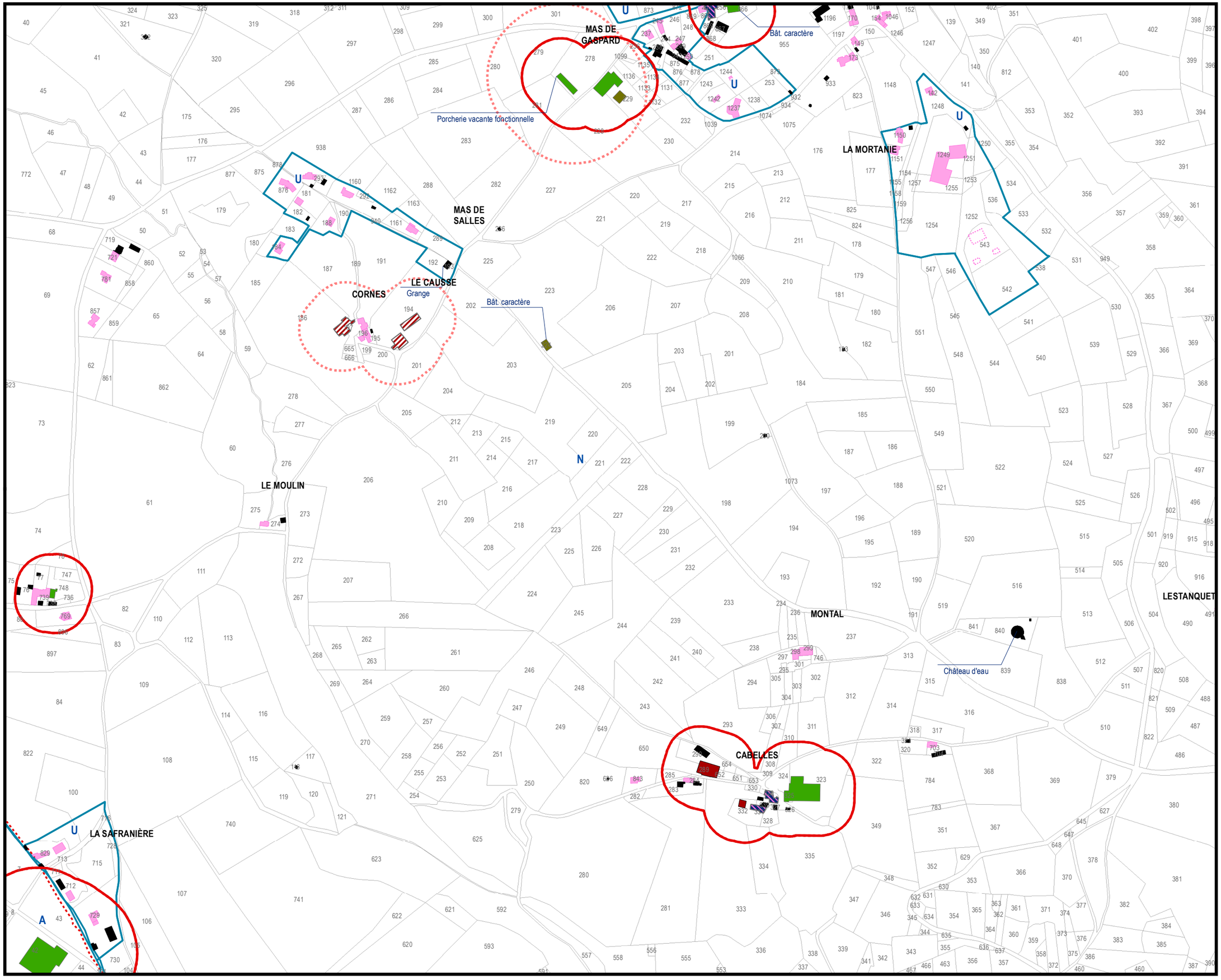

ETUDE AGRICOLE

Communauté de Communes de Montbazens

MONTBAZENS

2015 - 2016

Carte n°10 sur 14

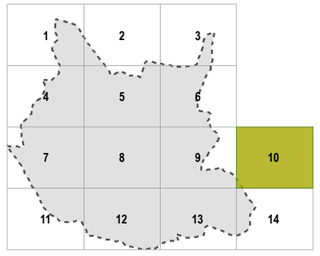

Sources : *Cadastre ; CA12*

Réalisation : *CM ; CA12 ; 28 avril 2016*

N

0 100 Mètres

ETUDE AGRICOLE

Communauté de Communes de Montbazens

MONTBAZENS

2015 - 2016

Carte n°11 sur 14

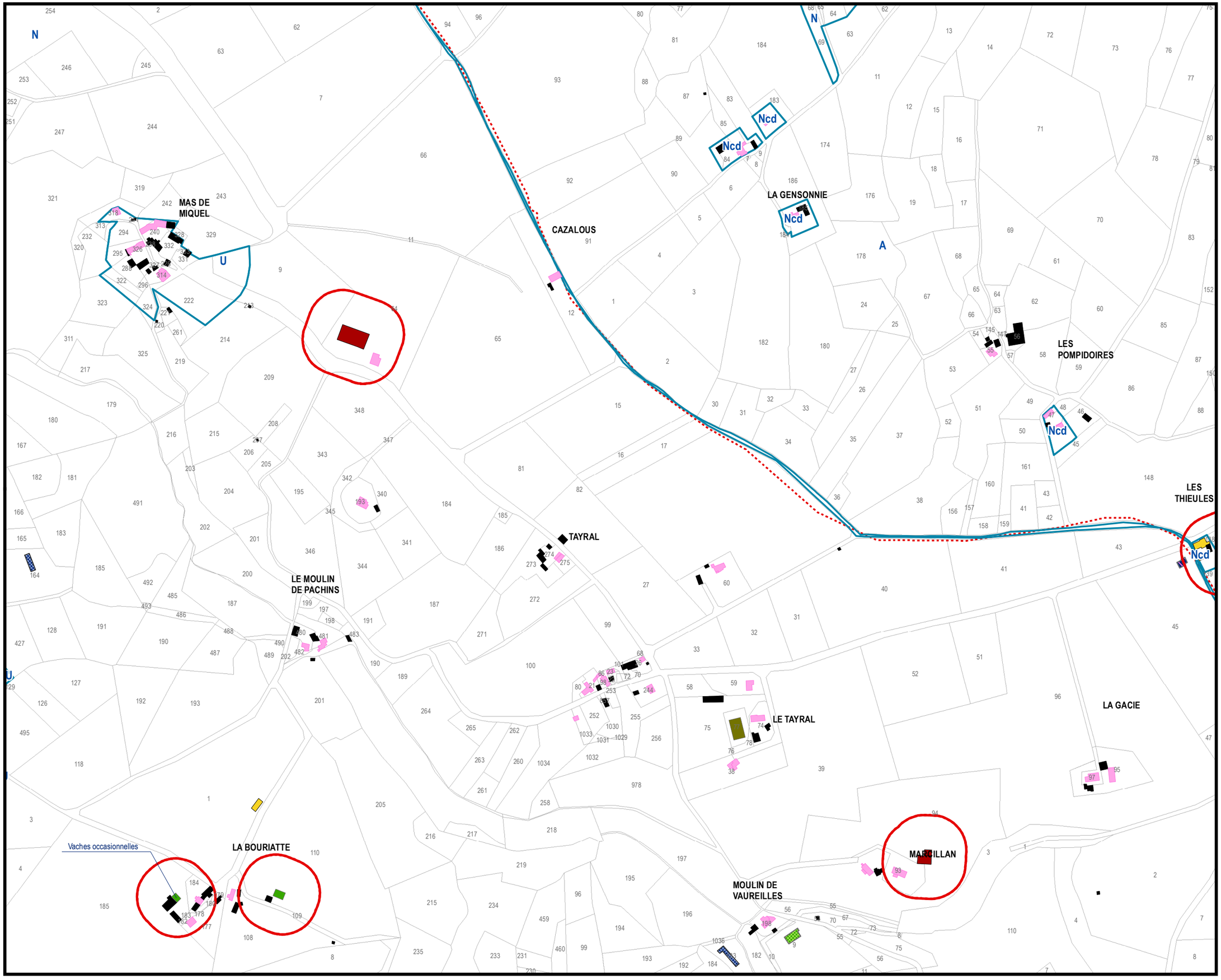

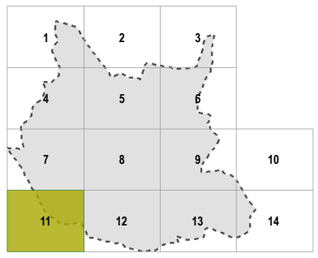

Sources : *Cadastre ; CA12*

Réalisation : *CM ; CA12 ; 28 avril 2016*

N

0 100 Mètres

ETUDE AGRICOLE

Communauté de Communes de Montbazens

MONTBAZENS

2015 - 2016

Carte n°12 sur 14

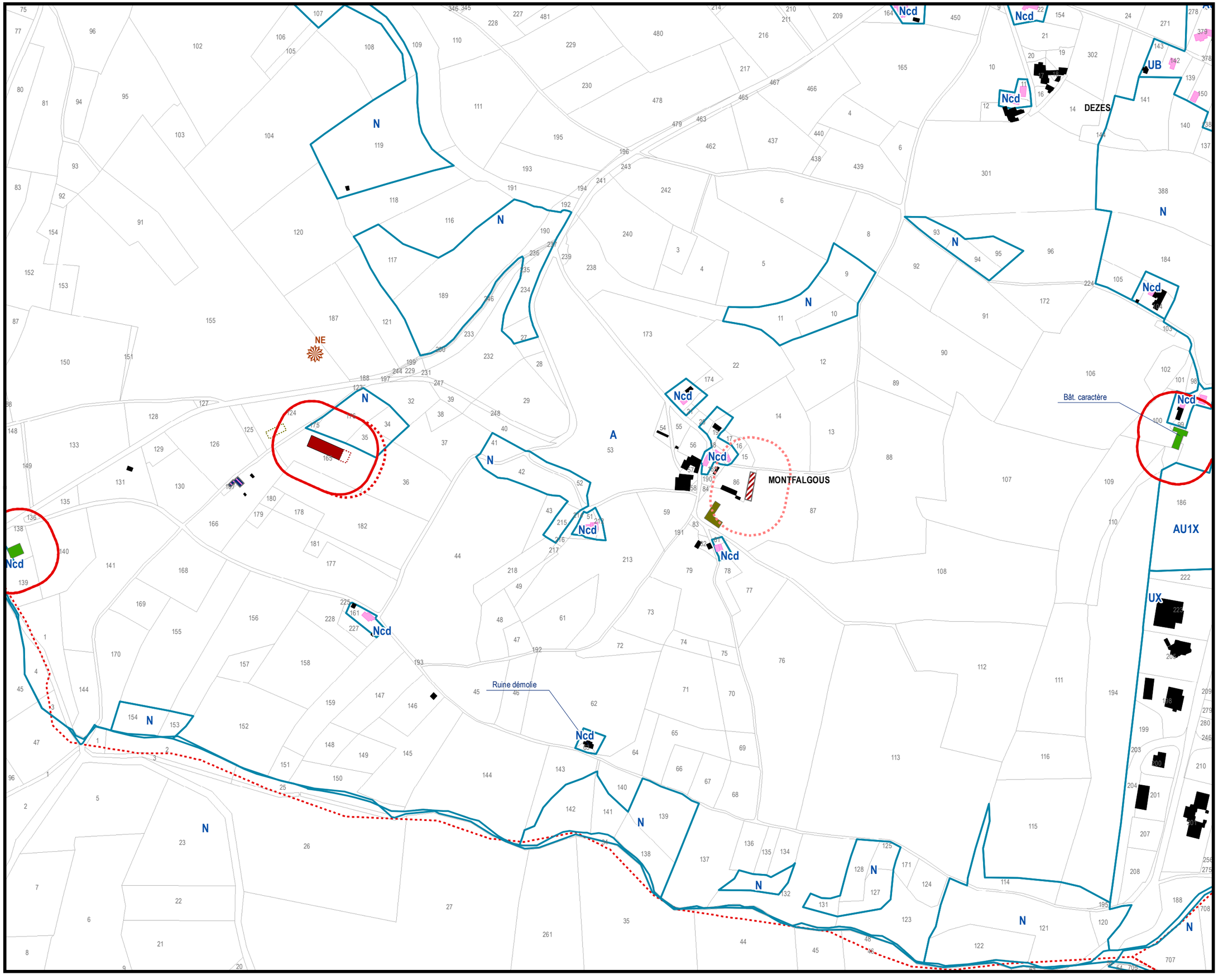

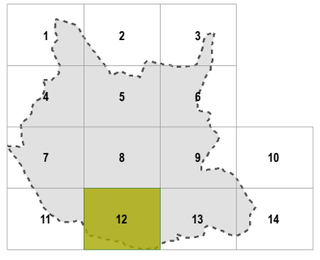

Sources : *Cadastre ; CA12*

Réalisation : *CM ; CA12 ; 28 avril 2016*

N

0 100 Mètres

ETUDE AGRICOLE

Communauté de Communes de Montbazens

MONTBAZENS

2015 - 2016

Carte n°13 sur 14

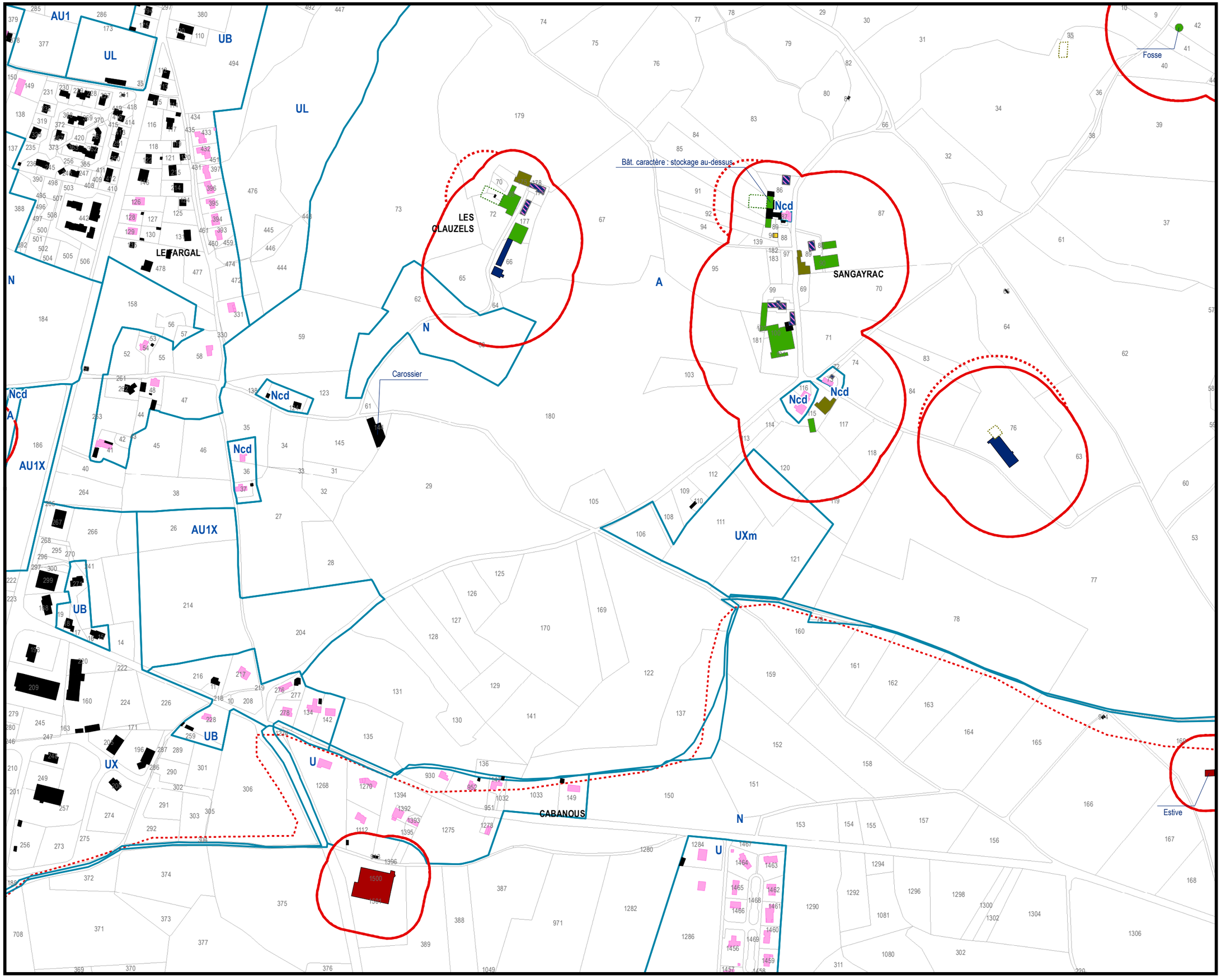

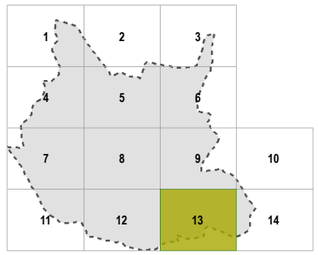

Sources : *Cadastre ; CA12*

Réalisation : *CM ; CA12 ; 28 avril 2016*

N

0 100 Mètres

ETUDE AGRICOLE

Communauté de Communes de Montbazens

MONTBAZENS

2015 - 2016

Carte n°14 sur 14

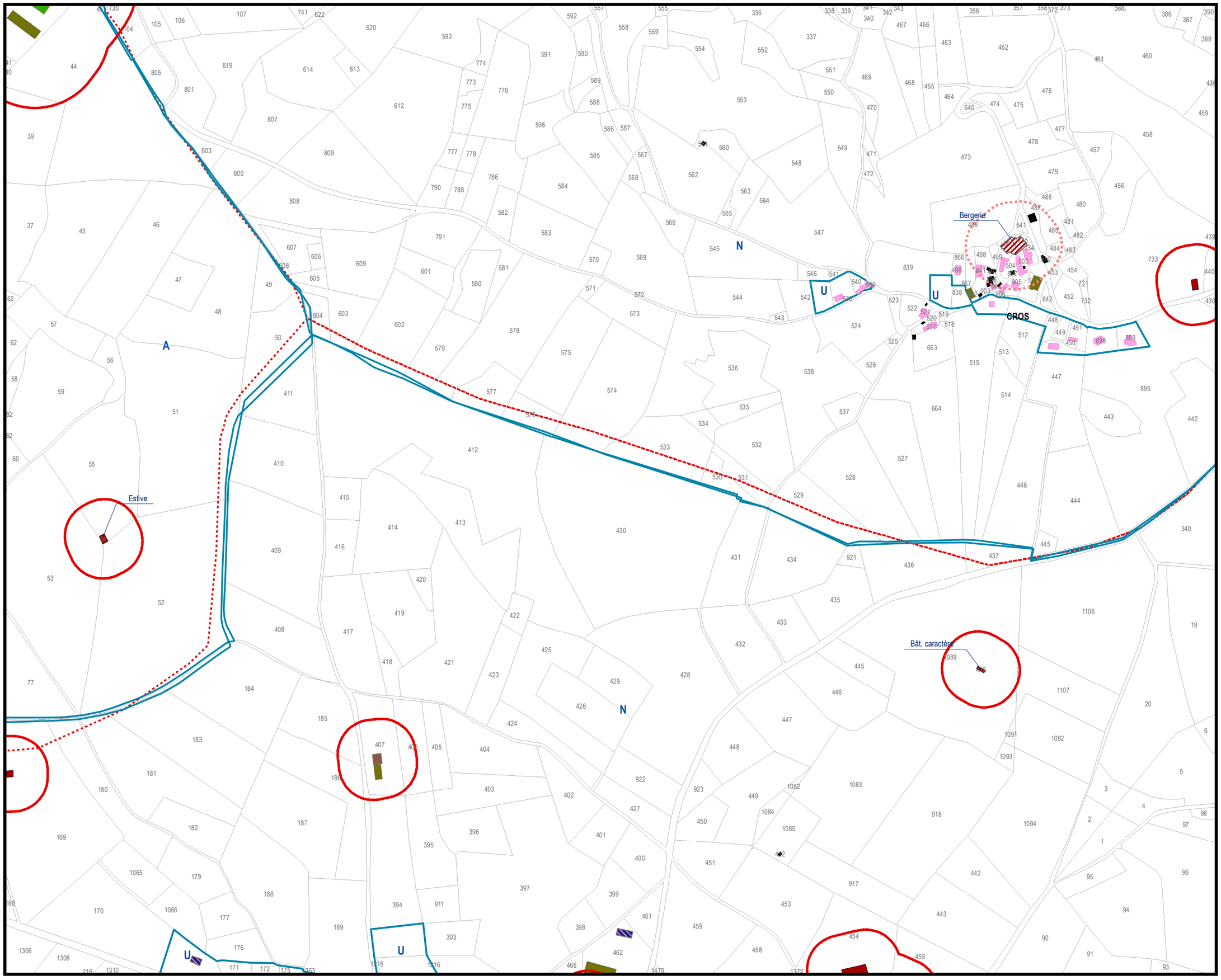

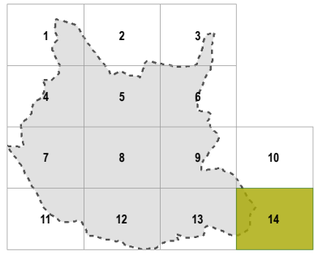

Sources : *Cadastre ; CA12*
Réalisation : *CM ; CA12 ; 28 avril 2016*

N

0 100 Mètres

ATLAS CARTOGRAPHIQUE DES CONTRAINTES

ETUDE AGRICOLE

Communauté de Communes
de Montbazens
2015-2016

AGRICULTURES & TERRITOIRES
CHAMBRE D'AGRICULTURE
AVEYRON

COMMUNE DE
PEYRUSSE-LE-ROC

Service Aménagement
& Environnement
2016

Siège social
Carrefour de l'Agriculture
12026 Rodez cedex 9
Tel : 05 65 73 79 00
Fax : 05 65 73 78 00
accueil@aveyron.chambagri.fr

LÉGENDE

TYPOLOGIE DES BÂTIMENTS [1]

- Stabulation
- Bergerie
- Chèvrerie
- Porcherie
- Équin
- Volailles / Lapins

- Serre
- Stockage
- Habitation d'agriculteur
- Bâtiment de caractère

- Projet stabulation
- Projet bergerie

- Projet porcherie
- Projet équin
- Projet volailles / lapins
- Projet serre
- Projet maraîchage
- Projet stockage
- Projet habitation d'agriculteur

- Projet méthanisation

- Ancienne stabulation
- Ancienne bergerie
- Ancienne chèvrerie
- Ancienne porcherie
- Ancienne volailles / lapins

- Ancienne serre
- Vacant fonctionnel

- Tiers
- Projet tiers

POINT DE VUE

AVEC ORIENTATION

E - ENE - ESE // NE - NNE // S - SE - SO - SSO

360°

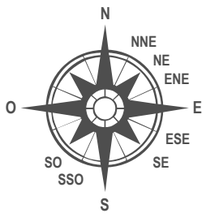

PÉRIMÈTRE DE SALUBRITÉ

50mètres pour un bâtiment déclaré en RSD et 100mètres pour un bâtiment ICPE et ses annexes

- Bâtiment agricole existant
- Bâtiment vacant fonctionnel
- Bâtiment en projet

LIMITE ADMINISTRATIVE [3]

- Communauté de Communes de Montbazens
- Commune

CADASTRE ET URBANISME [2]

- Zonage : urbanisme
- Parcelle cadastrale

[1] *Le recensement des différents bâtiments résulte des enquêtes réalisées auprès des exploitants agricoles entre mi-décembre 2015 et mi-janvier 2016. Celui-ci se basant uniquement sur les propos des personnes enquêtées, il ne peut être considéré comme exhaustif.*

[2] *Le zonage des documents d'urbanisme correspond à la version envoyée par la Communauté de Communes en novembre 2015.*

[3] *Les données sont issues de la BD CARTO 2015 de l'IGN*

COMMUNE DE
PEYRUSSE-LE-ROC

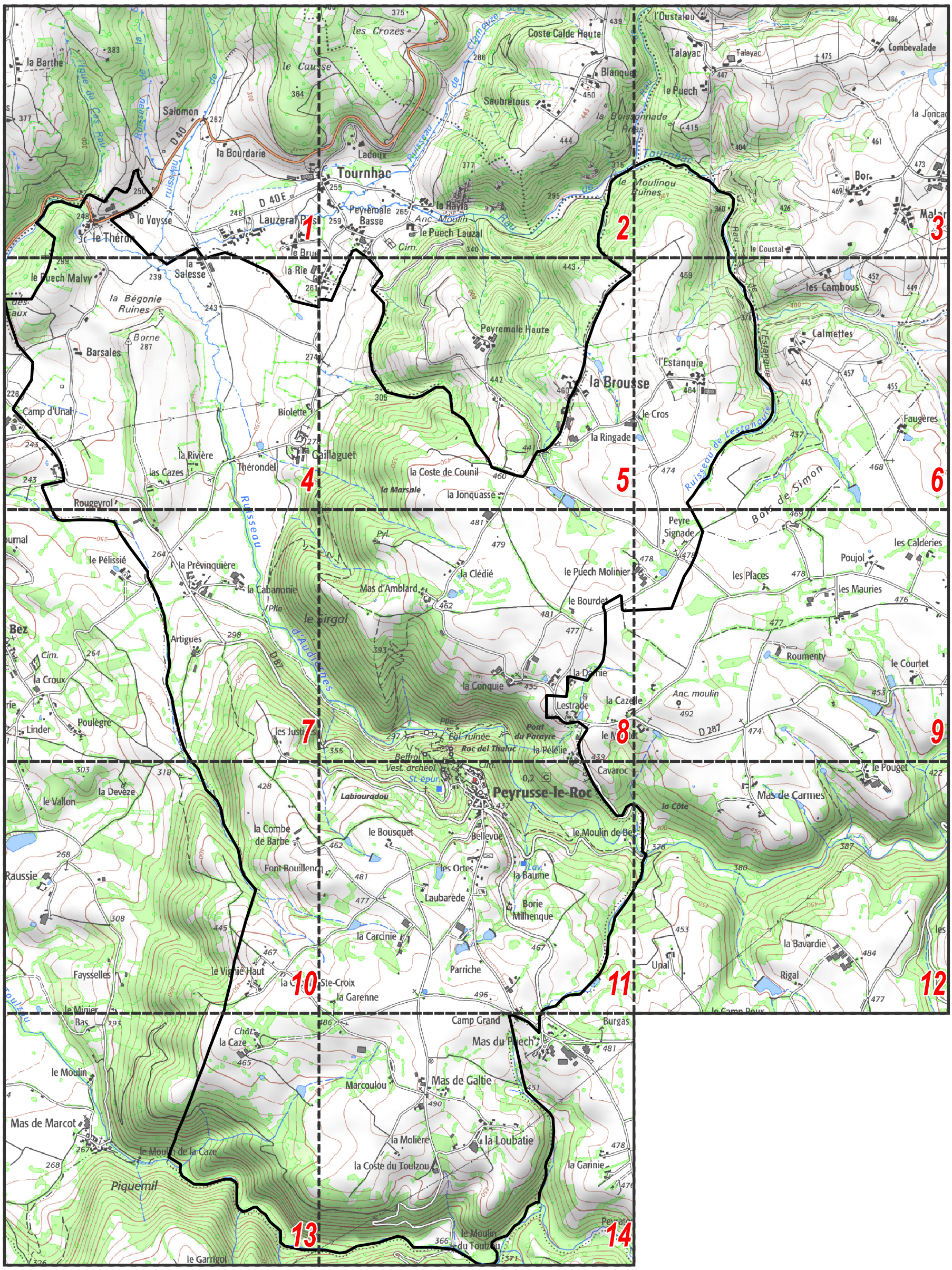

ETUDE AGRICOLE

Communauté de Communes de Montbazens

PEYRUSSE-LE-ROC

2015 - 2016

Carte n°1 sur 14

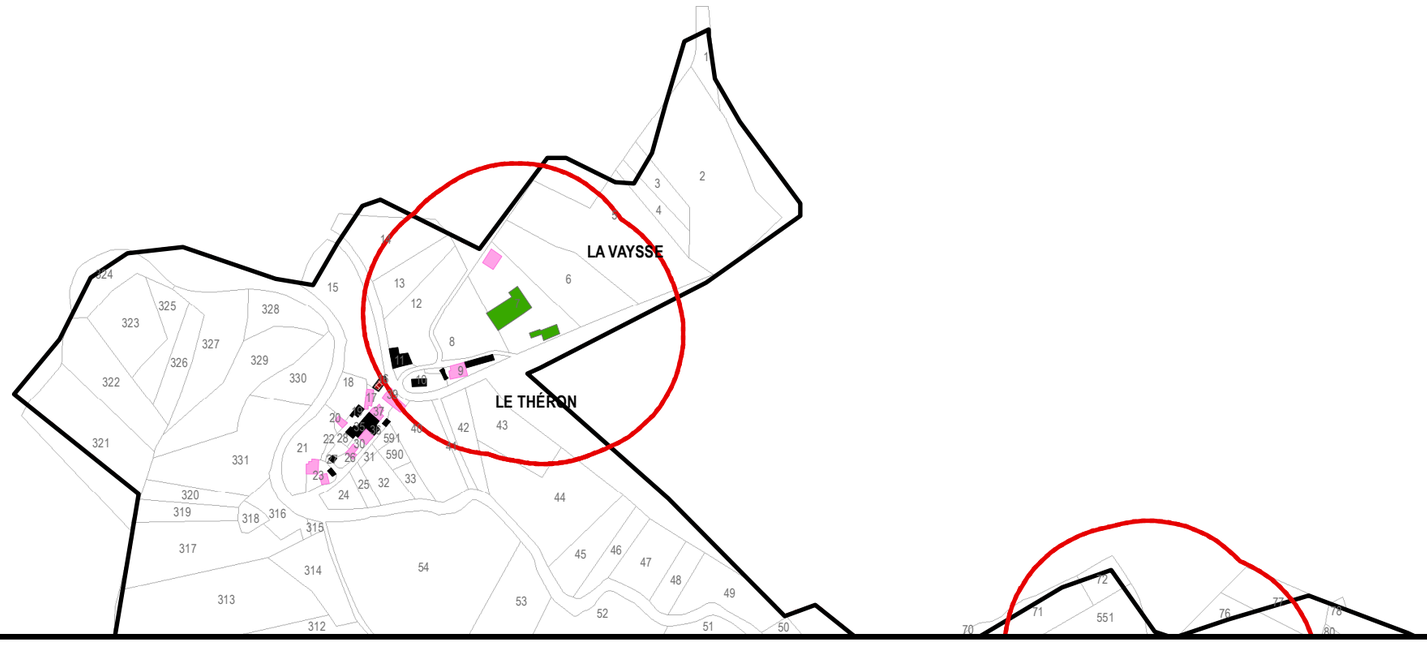

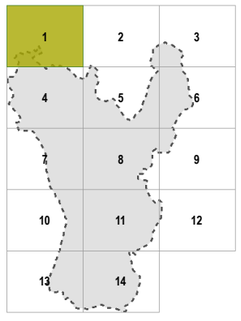

Sources : *Cadastre ; CA12*

Réalisation : *CM ; CA12 ; 28 avril 2016*

N

0 100 Mètres

ETUDE AGRICOLE

Communauté de Communes de Montbazens

PEYRUSSE-LE-ROC

2015 - 2016

Carte n° 2 sur 14

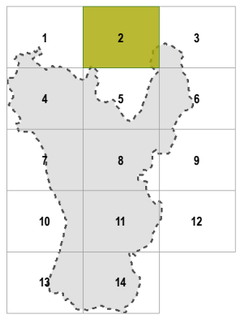

Sources : *Cadastre ; CA12*

Réalisation : *CM ; CA12 ; 28 avril 2016*

N

0 100 Mètres

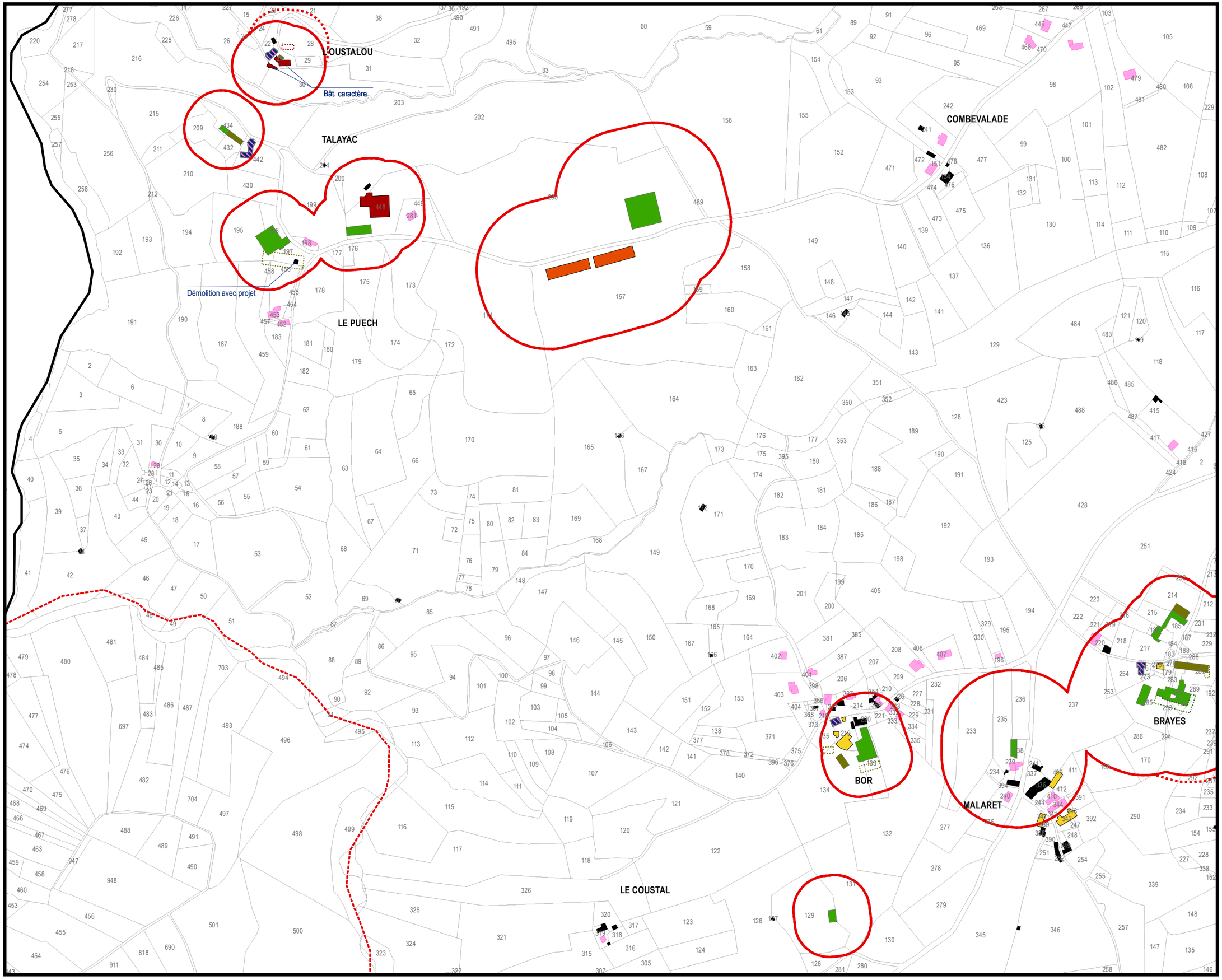

ETUDE AGRICOLE

Communauté de Communes de Montbazens

PEYRUSSE-LE-ROC

2015 - 2016

Carte n° 3 sur 14

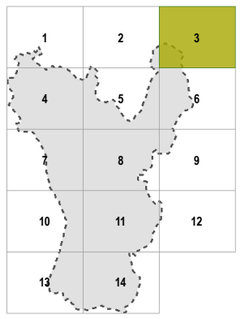

Sources : *Cadastre ; CA12*
Réalisation : *CM ; CA12 ; 28 avril 2016*

N

0 100 Mètres

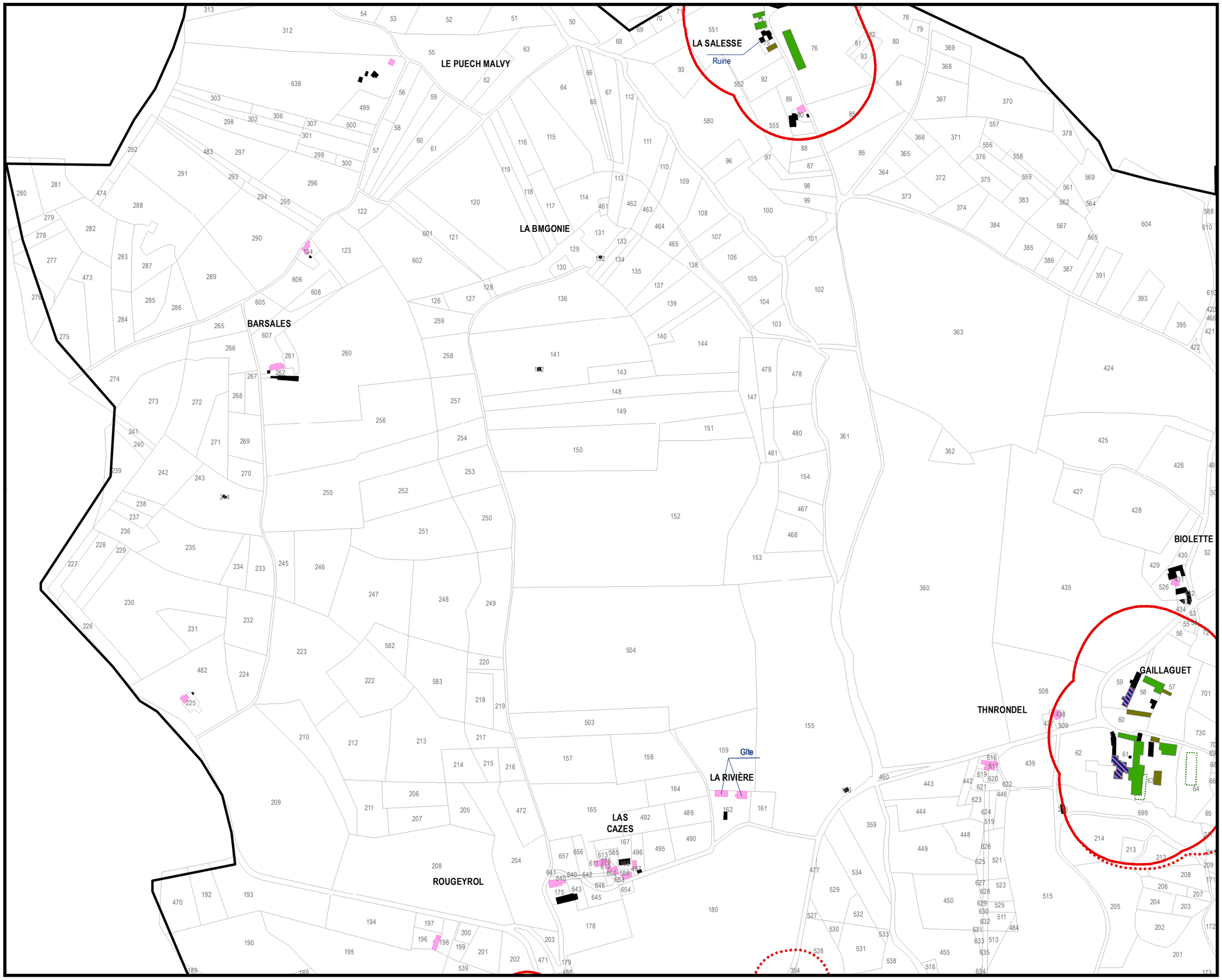

ETUDE AGRICOLE

Communauté de Communes de Montbazens

PEYRUSSE-LE-ROC

2015 - 2016

Carte n°4 sur 14

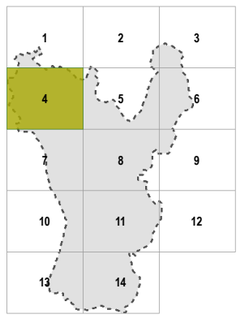

Sources : *Cadastre ; CA12*

Réalisation : *CM ; CA12 ; 28 avril 2016*

N

0 100 Mètres

ETUDE AGRICOLE

Communauté de Communes de Montbazens

PEYRUSSE-LE-ROC

2015 - 2016

Carte n° 5 sur 14

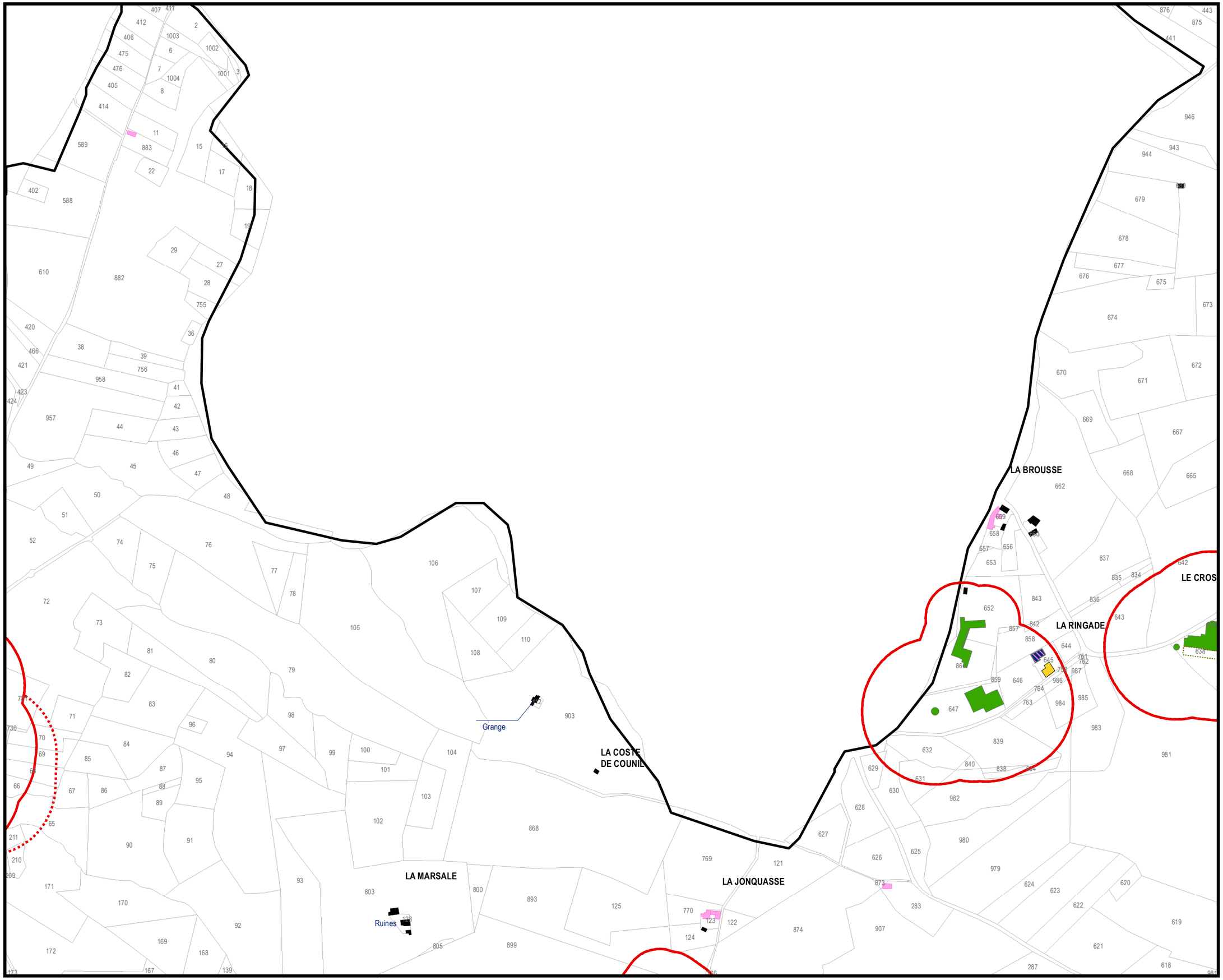

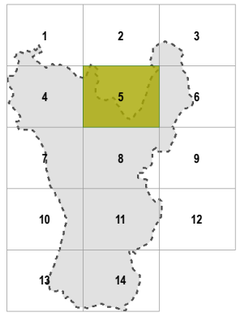

Sources : *Cadastre ; CA12*

Réalisation : *CM ; CA12 ; 28 avril 2016*

N

0 100 Mètres

ETUDE AGRICOLE

Communauté de Communes de Montbazens

PEYRUSSE-LE-ROC

2015 - 2016

Carte n°6 sur 14

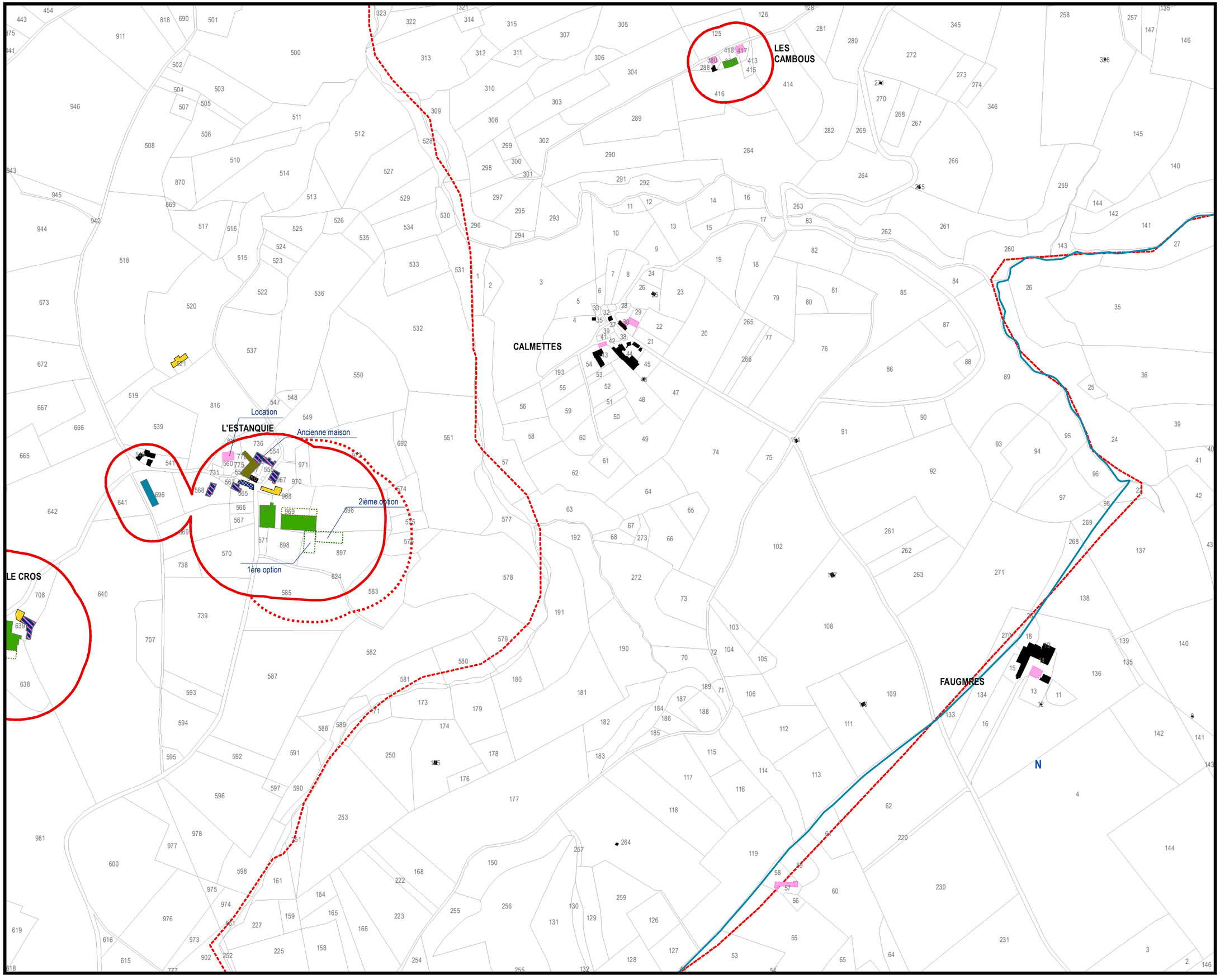

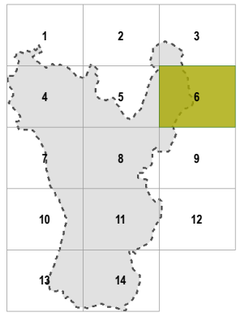

Sources : *Cadastre ; CA12*

Réalisation : *CM ; CA12 ; 28 avril 2016*

N

0 100 Mètres

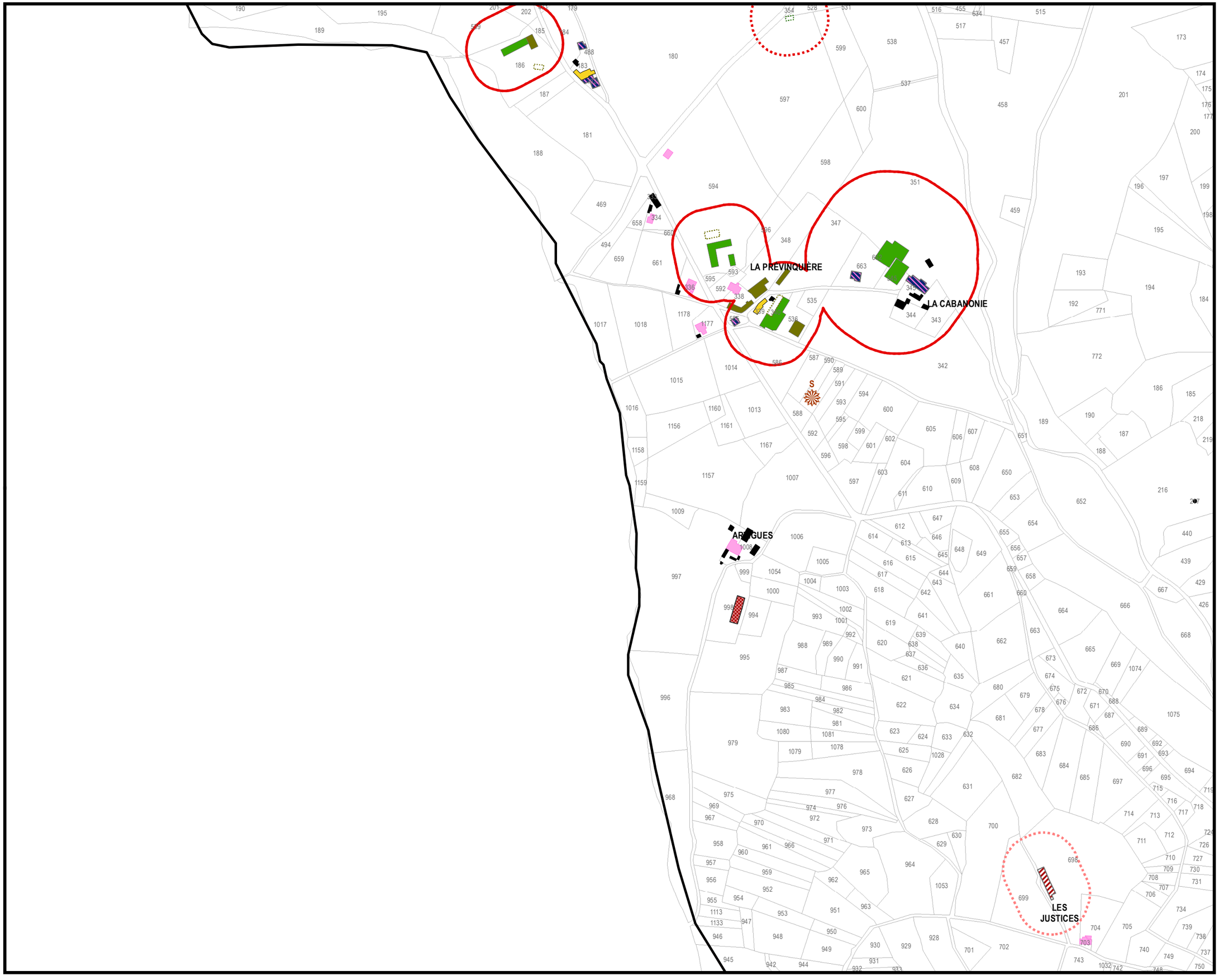

ETUDE AGRICOLE

Communauté de Communes de Montbazens

PEYRUSSE-LE-ROC

2015 - 2016

Carte n°7 sur 14

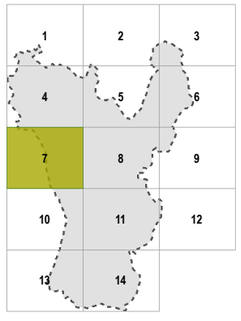

Sources : *Cadastre ; CA12*

Réalisation : *CM ; CA12 ; 28 avril 2016*

N

0 100 Mètres

ETUDE AGRICOLE

Communauté de Communes de Montbazens

PEYRUSSE-LE-ROC

2015 - 2016

Carte n° 8 sur 14

LA CLEDI0

MAS D'AMBLARD

LE BOURDET

Ancien séchoir à tabac

Détruit

Bât. caractère

LA CONQUIE

LA DAMIE

LESTRADE

LA PML

LA CAZELLE

N

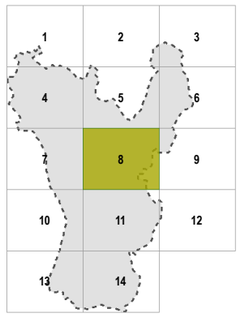

Sources : *Cadastre ; CA12*

Réalisation : *CM ; CA12 ; 28 avril 2016*

N

0 100 Mètres

ETUDE AGRICOLE

Communauté de Communes de Montbazens

PEYRUSSE-LE-ROC

2015 - 2016

Carte n°9 sur 14

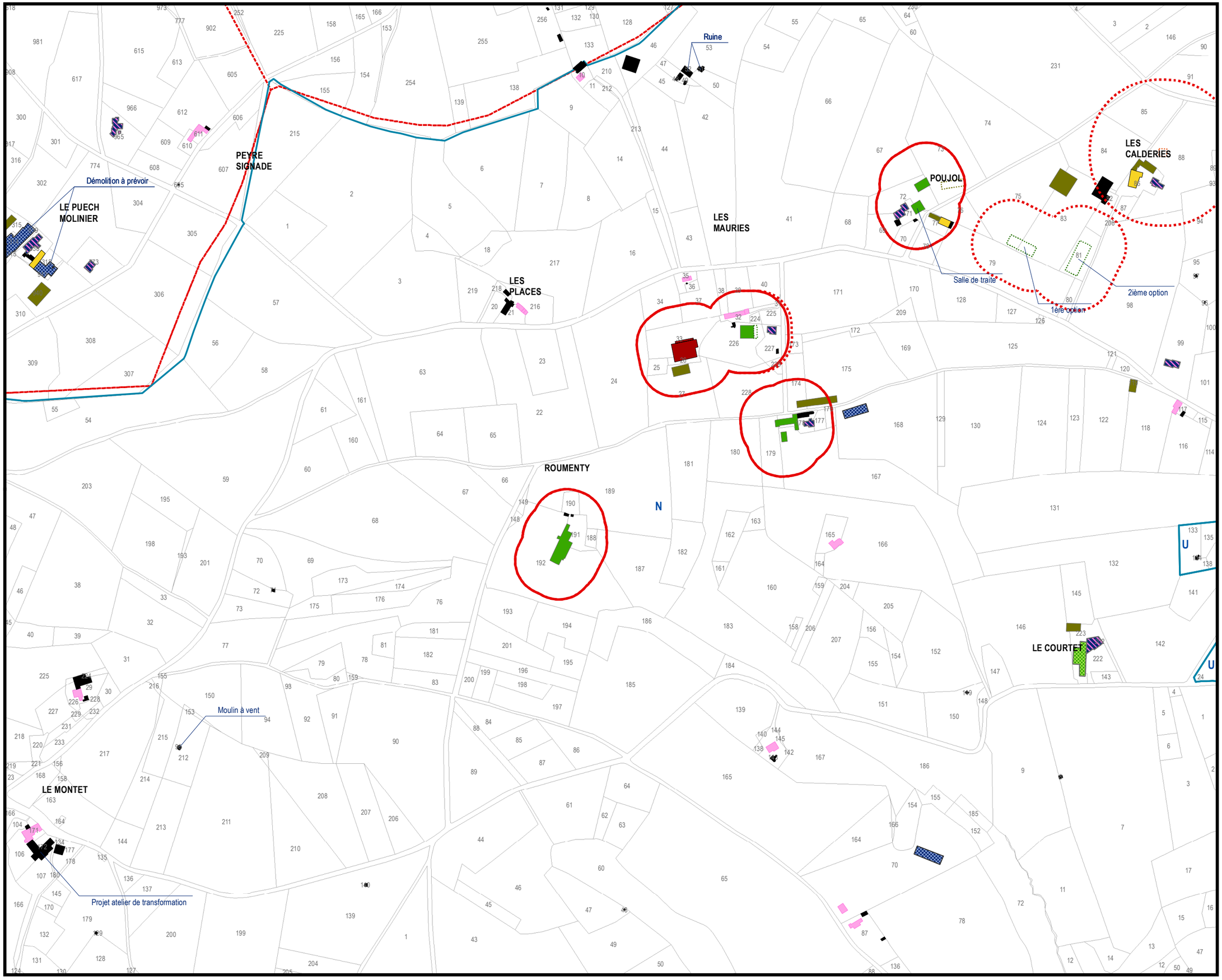

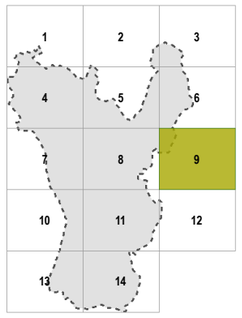

Sources : *Cadastre ; CA12*

Réalisation : *CM ; CA12 ; 28 avril 2016*

N

0 100 Mètres

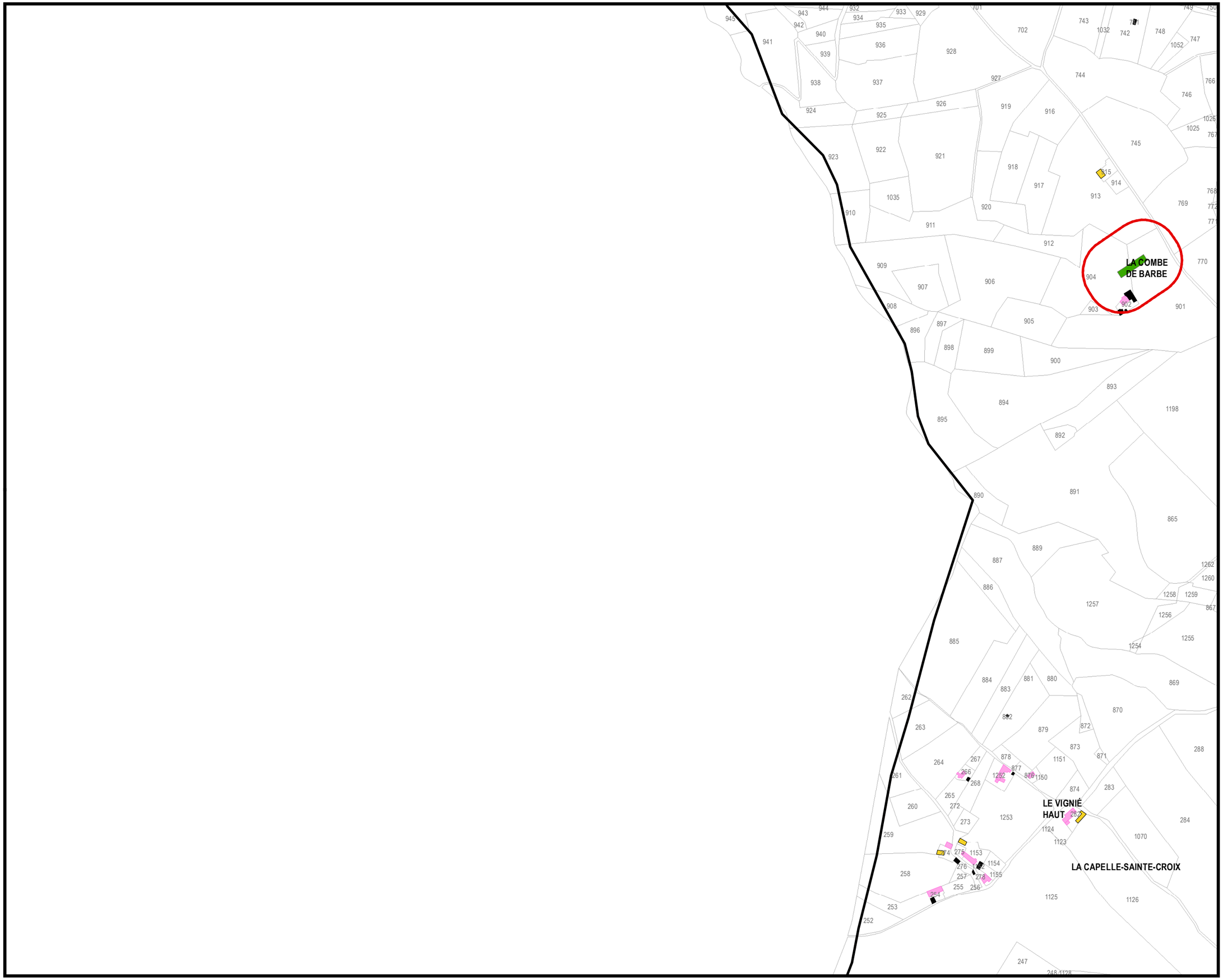

ETUDE AGRICOLE

Communauté de Communes de Montbazens

PEYRUSSE-LE-ROC

2015 - 2016

Carte n°10 sur 14

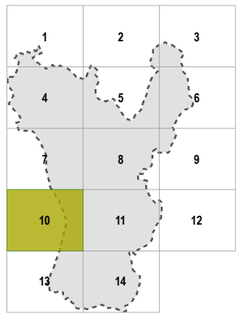

Sources : *Cadastre ; CA12*
Réalisation : *CM ; CA12 ; 28 avril 2016*

N

0 100 Mètres

ETUDE AGRICOLE

Communauté de Communes de Montbazens

PEYRUSSE-LE-ROC

2015 - 2016

Carte n° 11 sur 14

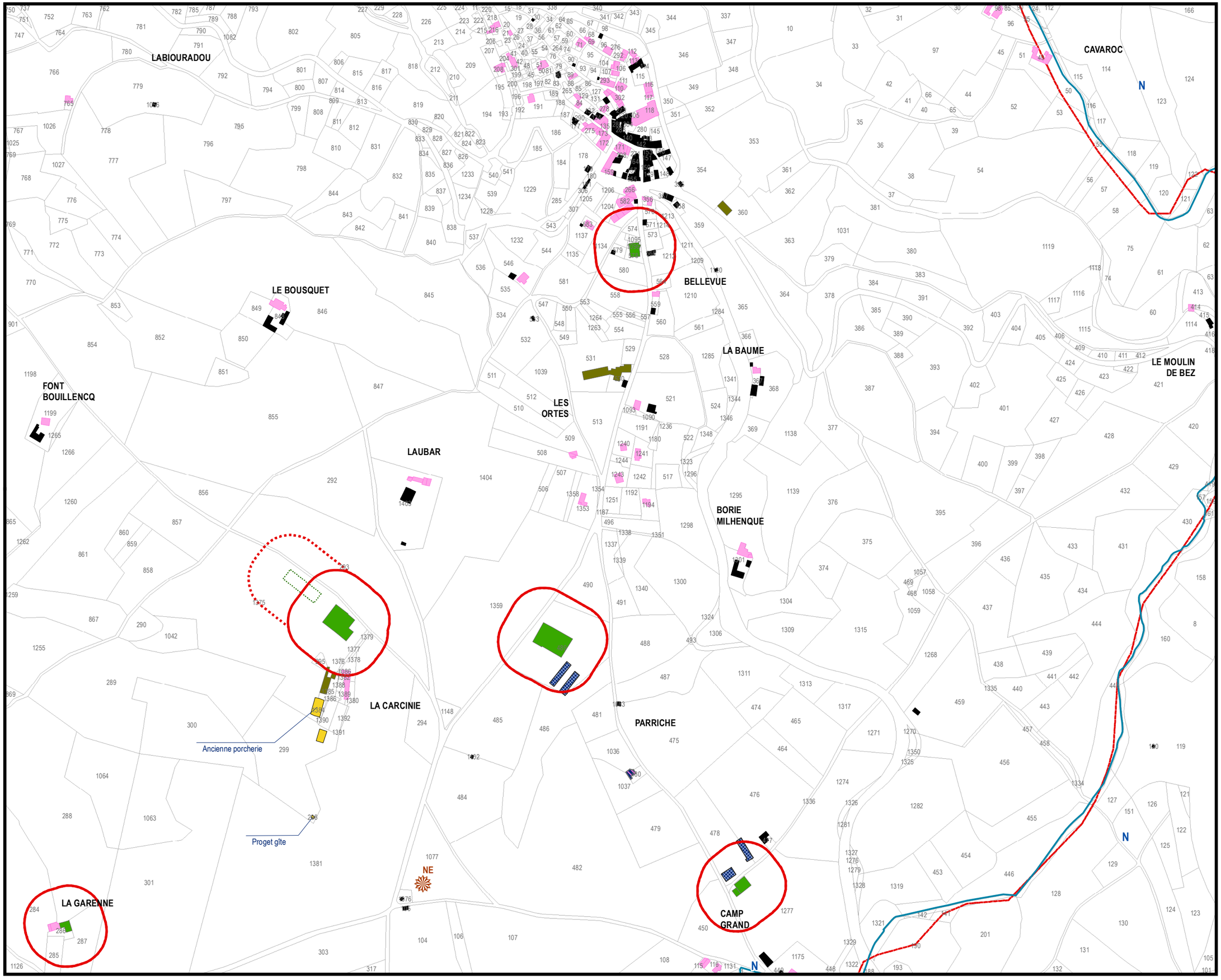

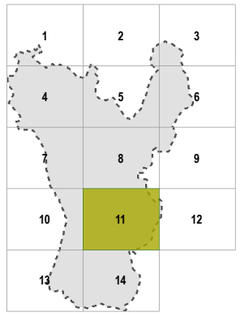

Sources : *Cadastre ; CA12*

Réalisation : *CM ; CA12 ; 28 avril 2016*

N

0 100 Mètres

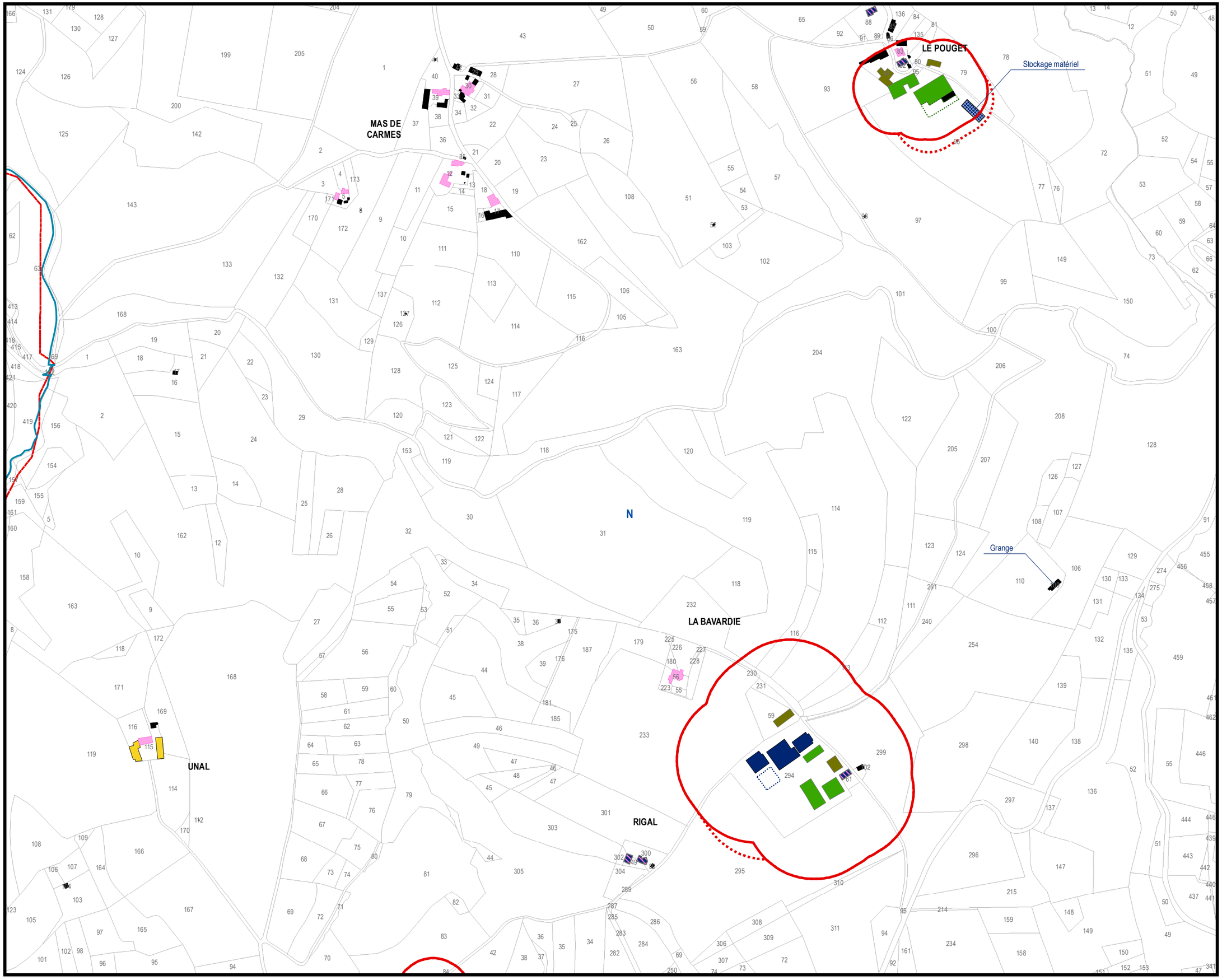

ETUDE AGRICOLE

Communauté de Communes de Montbazens

PEYRUSSE-LE-ROC

2015 - 2016

Carte n°12 sur 14

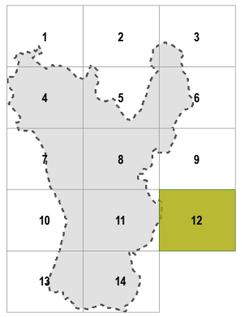

Sources : *Cadastre ; CA12*
Réalisation : *CM ; CA12 ; 28 avril 2016*

N

0 100 Mètres

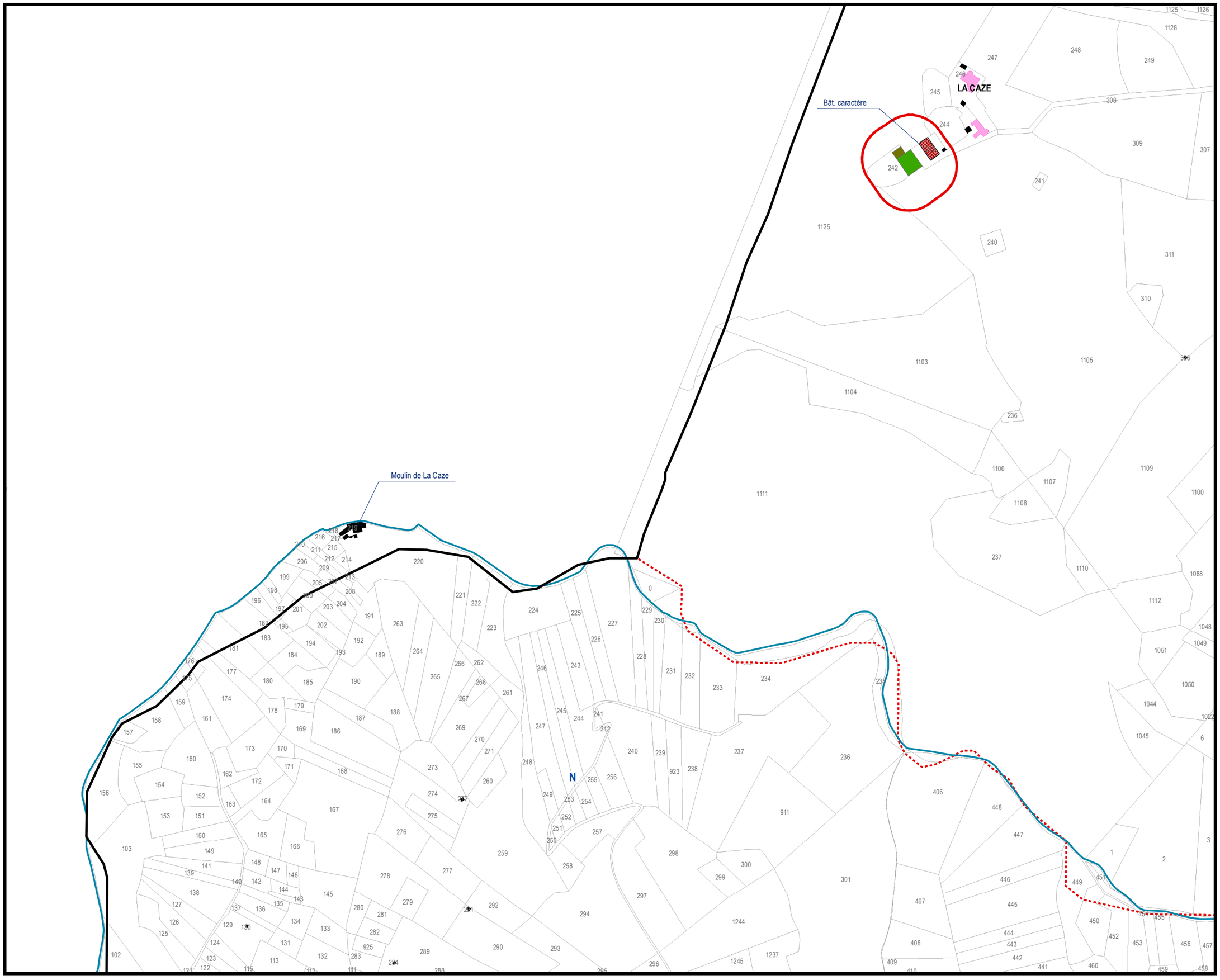

ETUDE AGRICOLE

Communauté de Communes de Montbazens

PEYRUSSE-LE-ROC

2015 - 2016

Carte n°13 sur 14

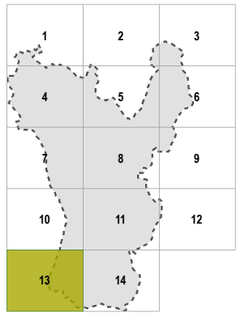

Sources : *Cadastre ; CA12*
Réalisation : *CM ; CA12 ; 28 avril 2016*

N

0 100 Mètres

ETUDE AGRICOLE

Communauté de Communes de Montbazens

PEYRUSSE-LE-ROC

2015 - 2016

Carte n°14 sur 14

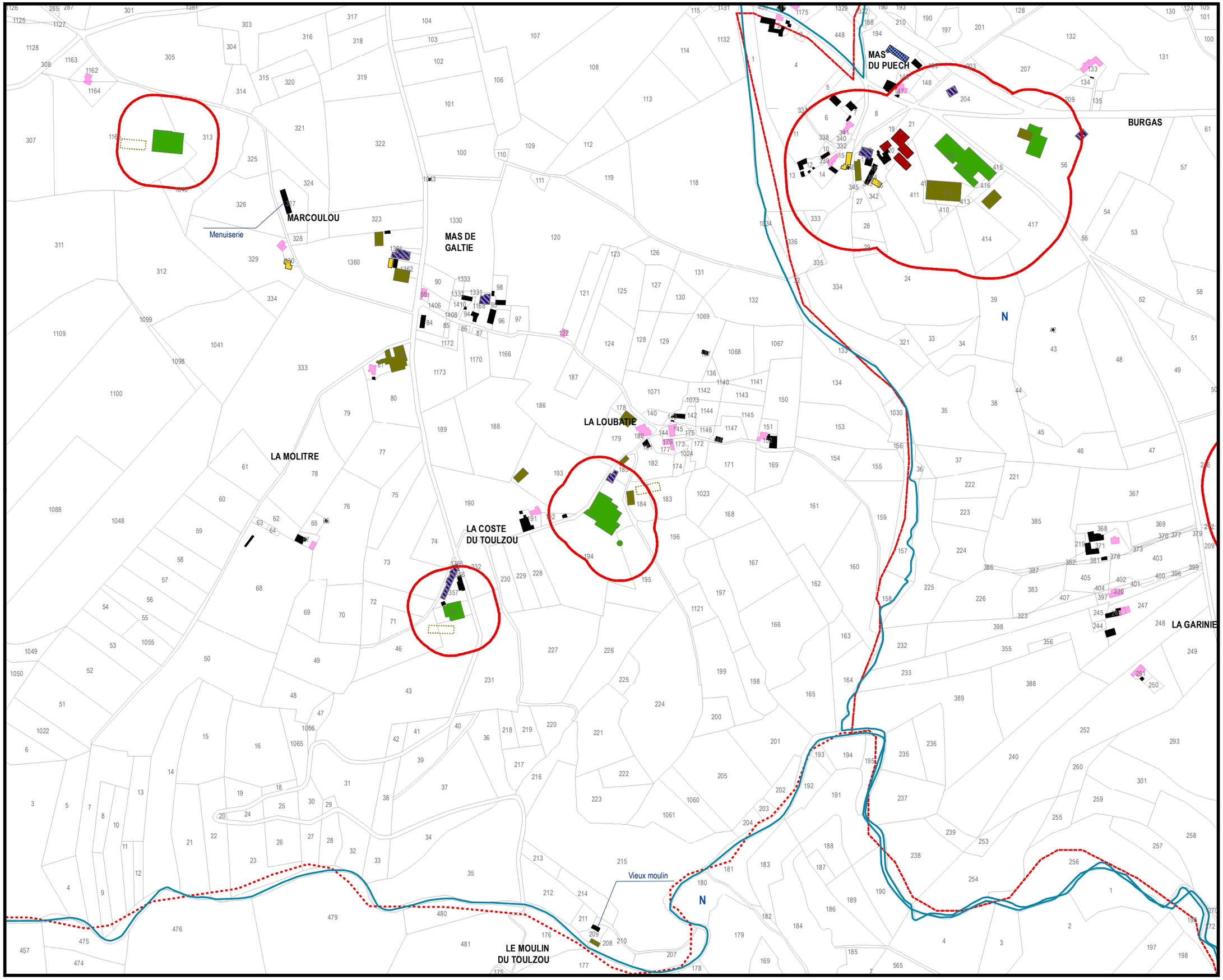

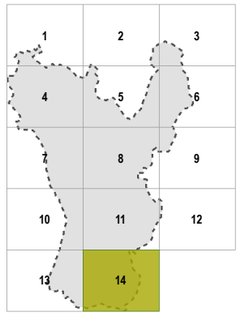

Sources : *Cadastre ; CA12*

Réalisation : *CM ; CA12 ; 28 avril 2016*

N

0 100 Mètres

ATLAS CARTOGRAPHIQUE DES CONTRAINTES

ETUDE AGRICOLE

Communauté de Communes
de Montbazens
2015-2016

AGRICULTURES & TERRITOIRES
CHAMBRE D'AGRICULTURE
AVEYRON

COMMUNE DE PRIVEZAC

Service Aménagement
& Environnement
2016

Siège social
Carrefour de l'Agriculture
12026 Rodez cedex 9
Tel : 05 65 73 79 00
Fax : 05 65 73 78 00
accueil@aveyron.chambagri.fr

LÉGENDE

TYPOLOGIE DES BÂTIMENTS [1]

- Stabulation
- Bergerie
- Chèvrerie
- Porcherie
- Équin
- Volailles / Lapins

- Serre
- Stockage
- Habitation d'agriculteur
- Bâtiment de caractère

- Projet stabulation
- Projet bergerie

- Projet porcherie
- Projet équin
- Projet volailles / lapins
- Projet serre
- Projet maraîchage
- Projet stockage
- Projet habitation d'agriculteur

- Projet méthanisation

- Ancienne stabulation
- Ancienne bergerie
- Ancienne chèvrerie
- Ancienne porcherie
- Ancienne volailles / lapins

- Ancienne serre
- Vacant fonctionnel

- Tiers
- Projet tiers

POINT DE VUE

AVEC ORIENTATION

E - ENE - ESE // NE - NNE // S - SE - SO - SSO

360°

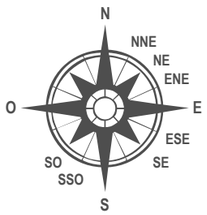

PÉRIMÈTRE DE SALUBRITÉ

50mètres pour un bâtiment déclaré en RSD et 100mètres pour un bâtiment ICPE et ses annexes

- Bâtiment agricole existant
- Bâtiment vacant fonctionnel
- Bâtiment en projet

LIMITE ADMINISTRATIVE [3]

- Communauté de Communes de Montbazens
- Commune

CADASTRE ET URBANISME [2]

- Zonage : urbanisme
- Parcelle cadastrale

[1] *Le recensement des différents bâtiments résulte des enquêtes réalisées auprès des exploitants agricoles entre mi-décembre 2015 et mi-janvier 2016. Celui-ci se basant uniquement sur les propos des personnes enquêtées, il ne peut être considéré comme exhaustif.*

[2] *Le zonage des documents d'urbanisme correspond à la version envoyée par la Communauté de Communes en novembre 2015.*

[3] *Les données sont issues de la BD CARTO 2015 de l'IGN*

COMMUNE DE PRIVEZAC

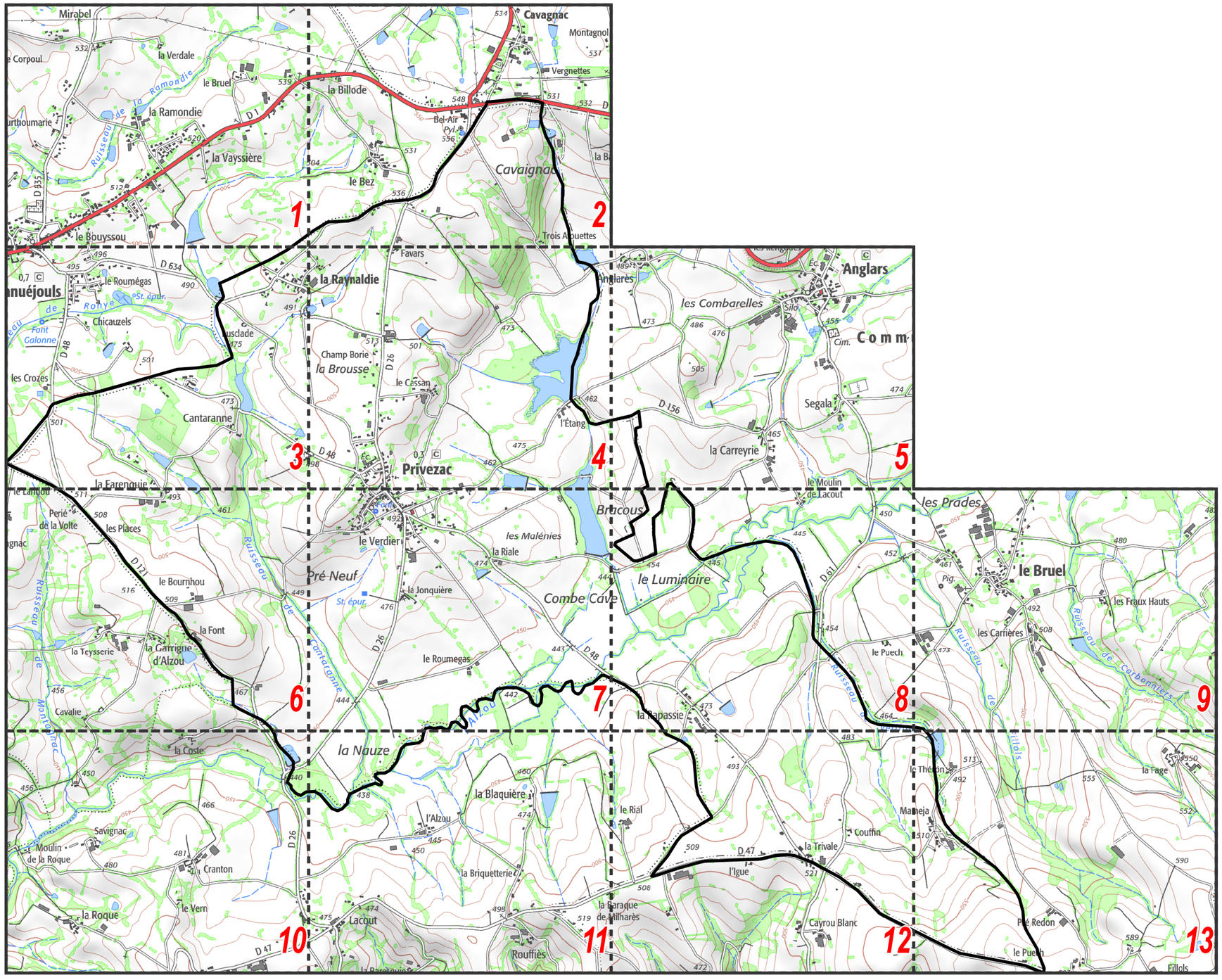

ETUDE AGRICOLE

Communauté de Communes de Montbazens

PRIVEZAC

2015 - 2016

Carte n°1 sur 13

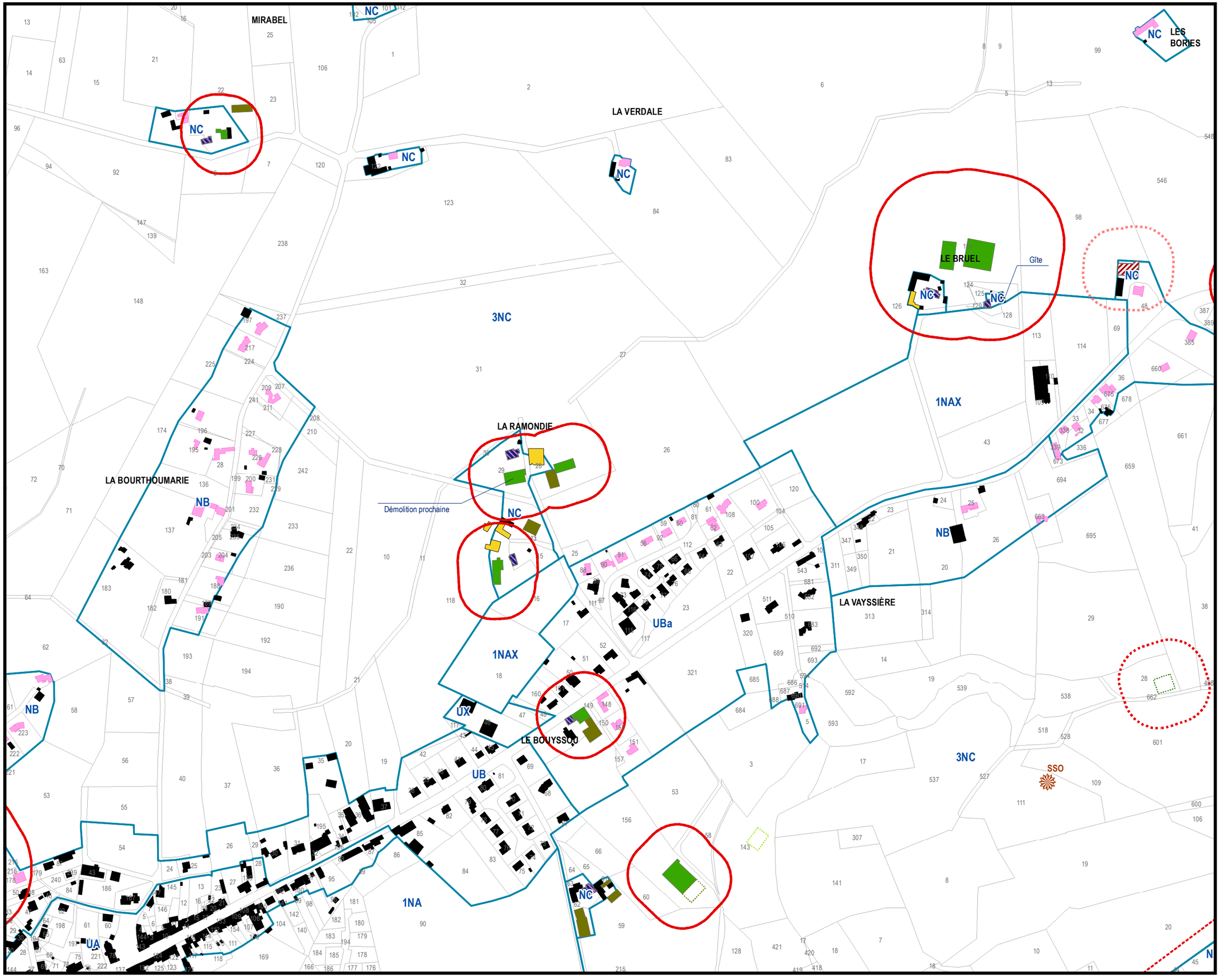

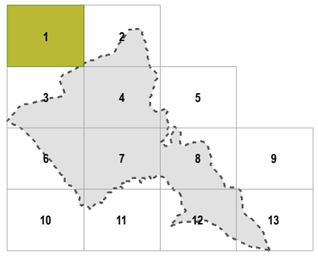

Sources : *Cadastre ; CA12*
Réalisation : *CM ; CA12 ; 28 avril 2016*

N

0 100 Mètres

ETUDE AGRICOLE

Communauté de Communes de Montbazens

PRIVEZAC

2015 - 2016

Carte n° 2 sur 13

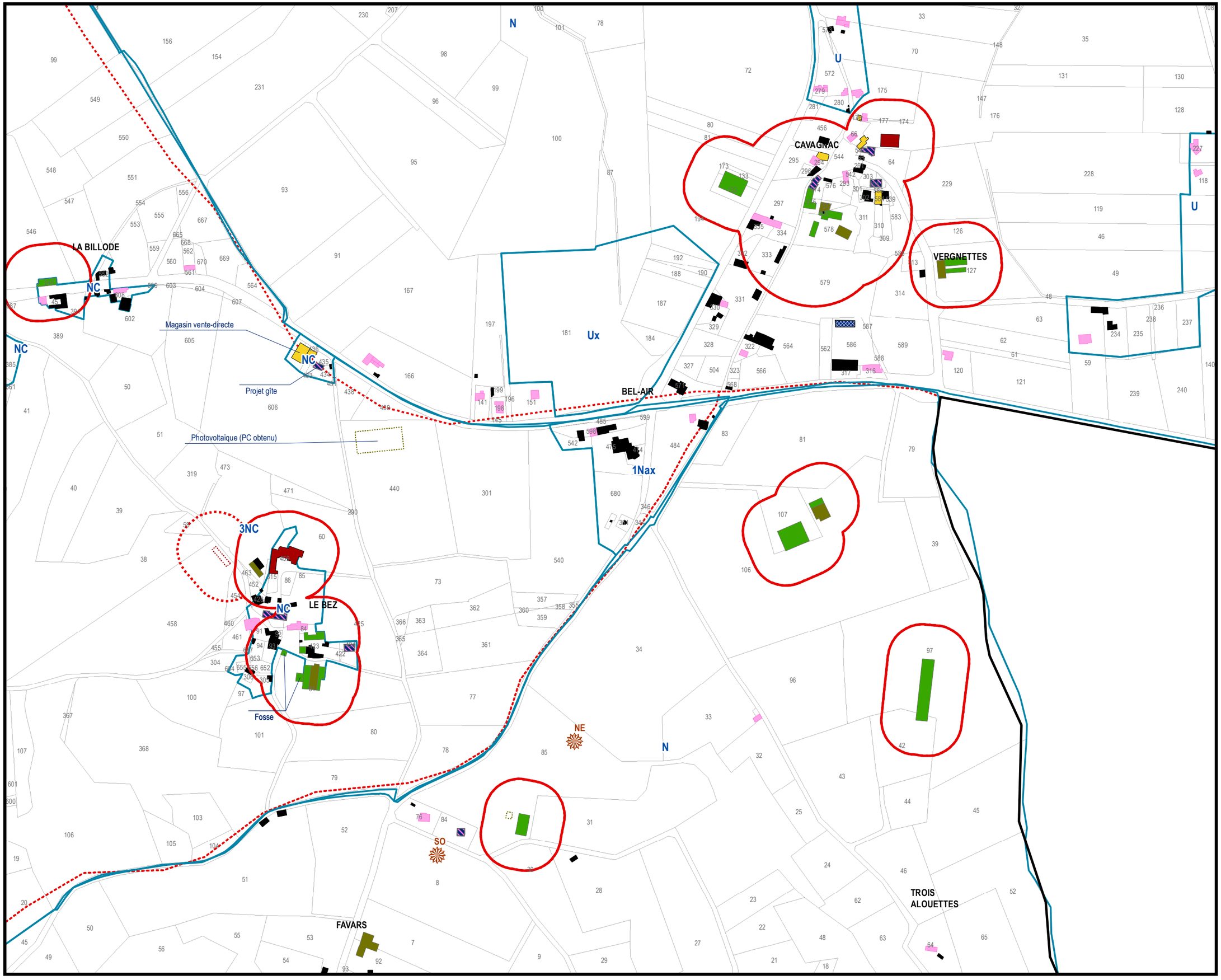

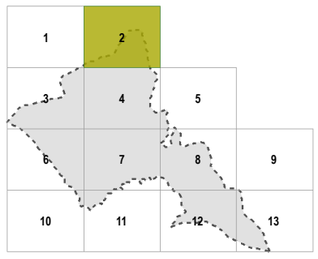

Sources : *Cadastre ; CA12*
Réalisation : *CM ; CA12 ; 28 avril 2016*

N

0 100 Mètres

ETUDE AGRICOLE

Communauté de Communes de Montbazens

PRIVEZAC

2015 - 2016

Carte n°3 sur 13

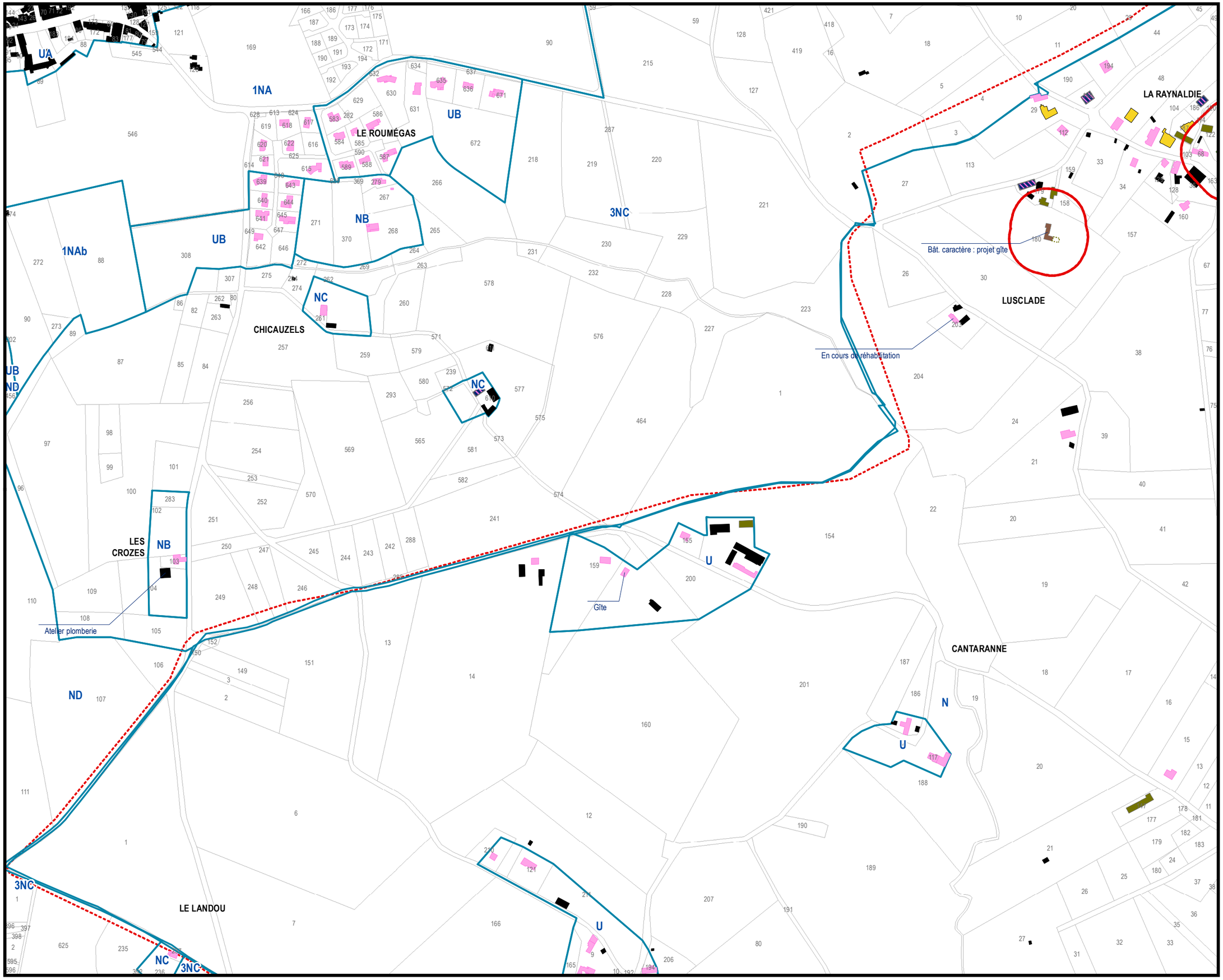

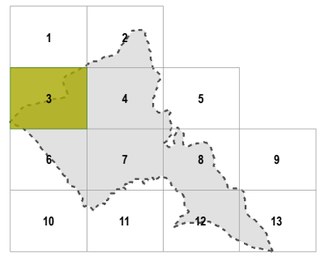

Sources : *Cadastre ; CA12*

Réalisation : *CM ; CA12 ; 28 avril 2016*

N

0 100 Mètres

ETUDE AGRICOLE

Communauté de Communes de Montbazens

PRIVEZAC

2015 - 2016

Carte n°4 sur 13

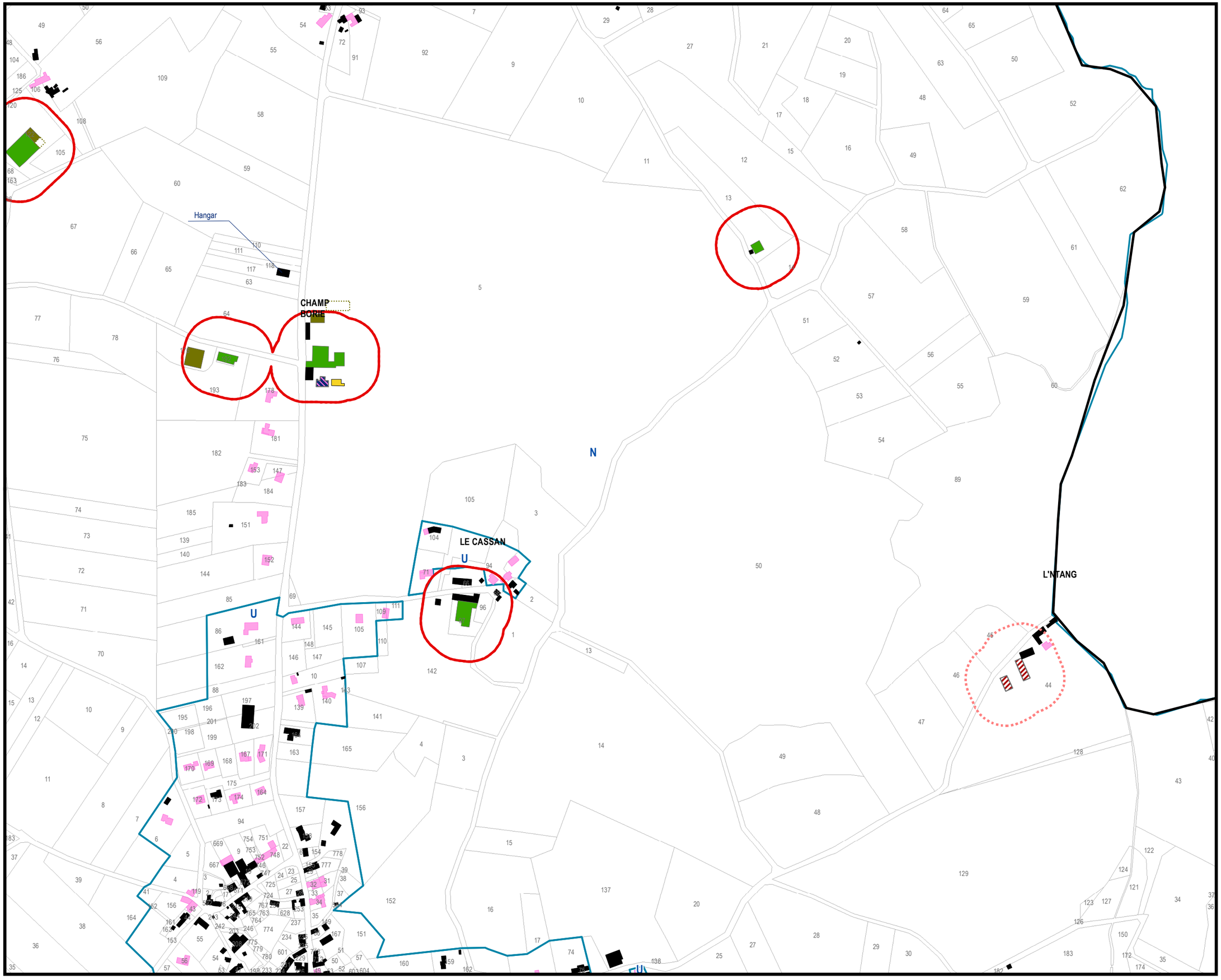

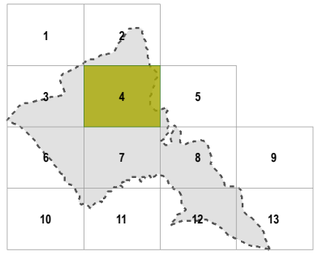

Sources : *Cadastre ; CA12*
Réalisation : *CM ; CA12 ; 28 avril 2016*

N

0 100 Mètres

ETUDE AGRICOLE

Communauté de Communes de Montbazens

PRIVEZAC

2015 - 2016

Carte n° 5 sur 13

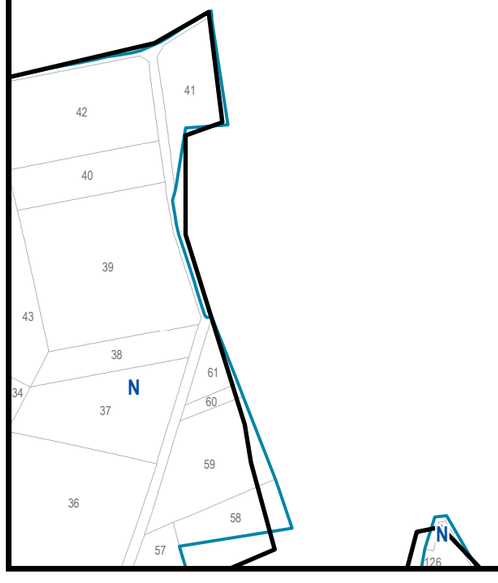

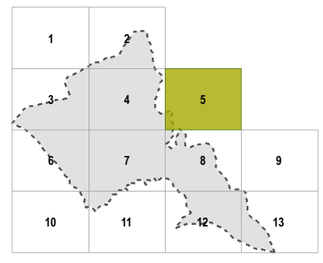

Sources : *Cadastre ; CA12*
Réalisation : *CM ; CA12 ; 28 avril 2016*

N

0 100 Mètres

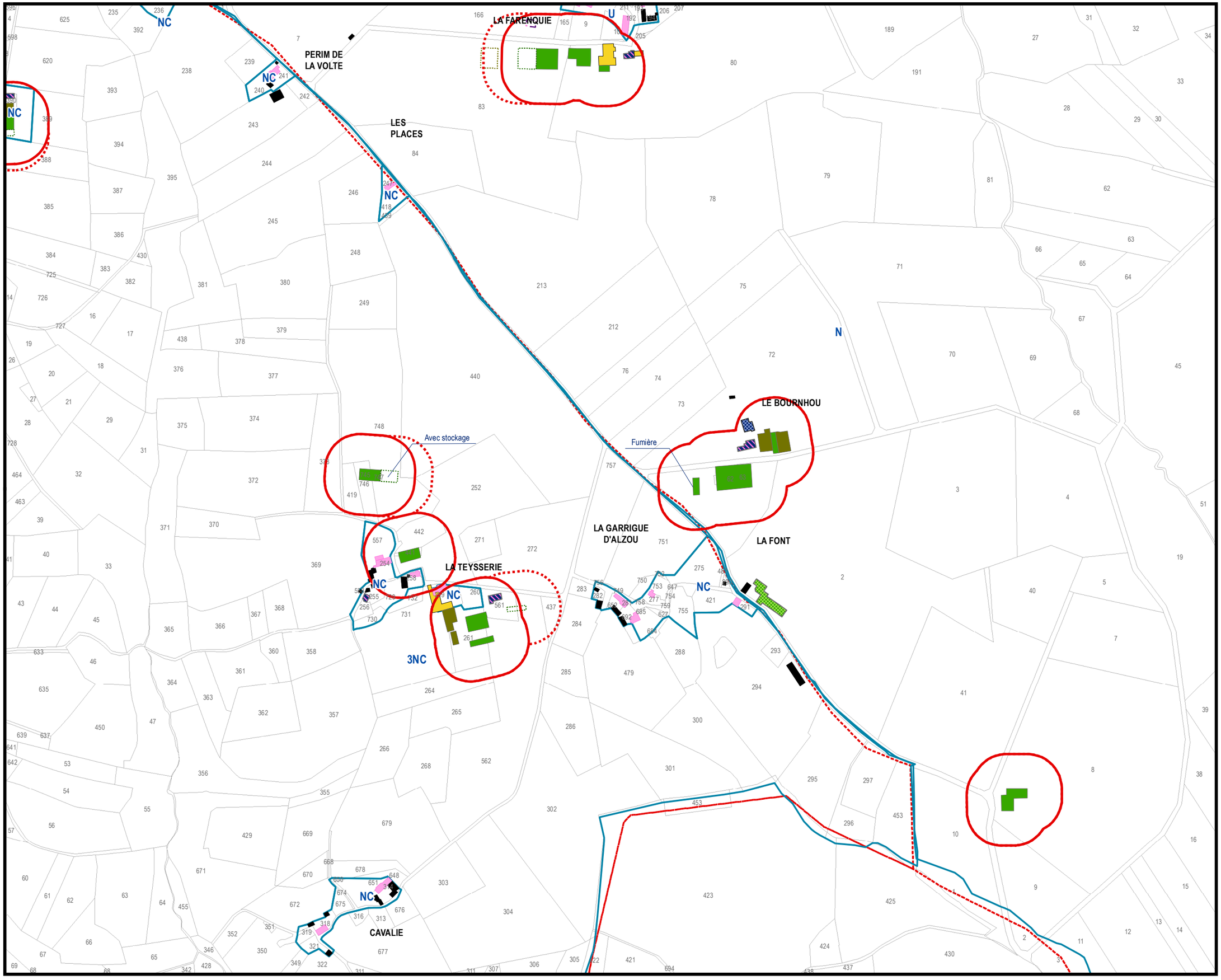

ETUDE AGRICOLE

Communauté de Communes de Montbazens

PRIVEZAC

2015 - 2016

Carte n°6 sur 13

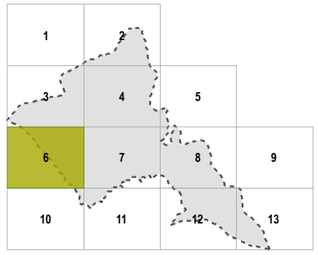

Sources : *Cadastre ; CA12*
Réalisation : *CM ; CA12 ; 28 avril 2016*

N

0 100 Mètres

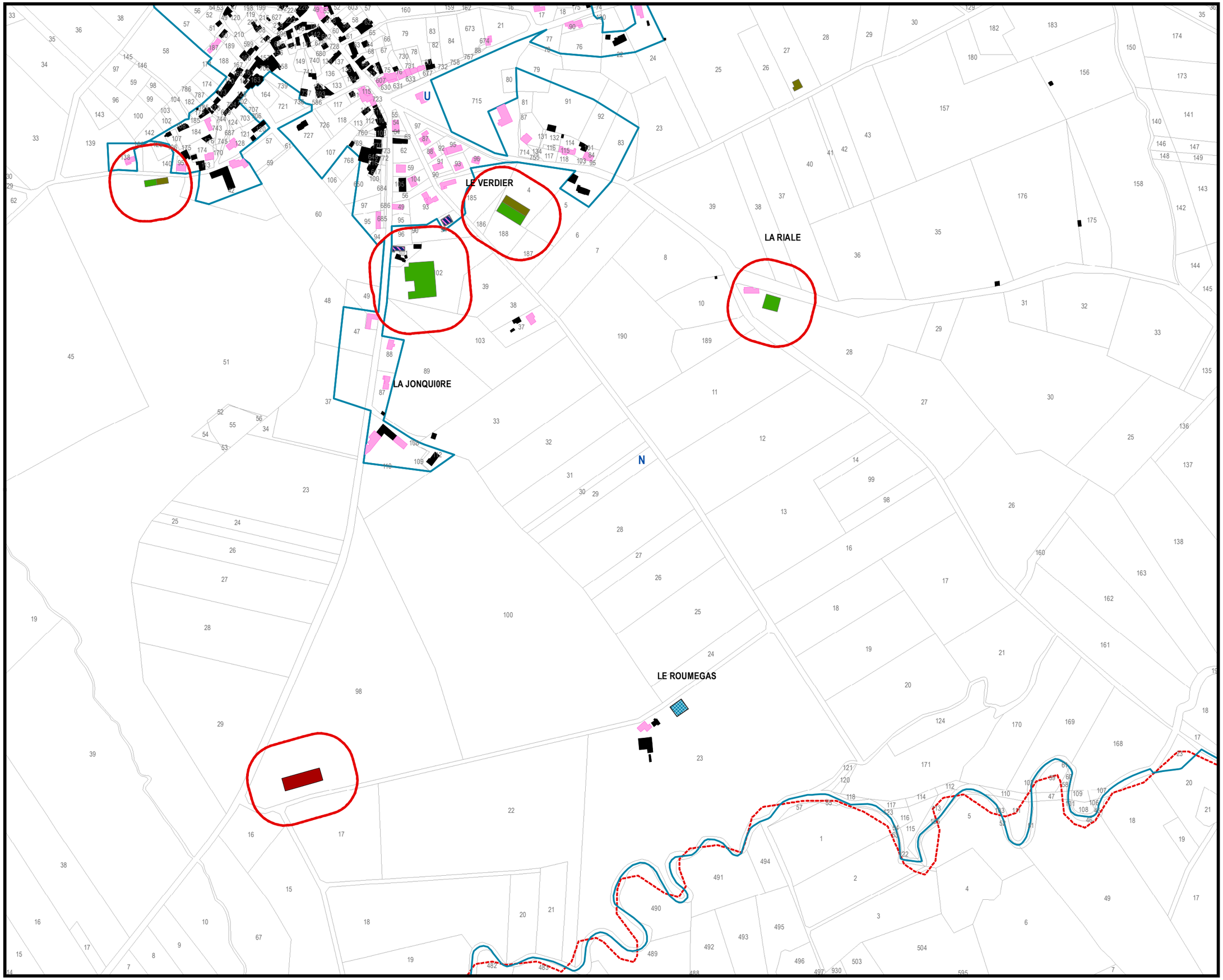

ETUDE AGRICOLE

Communauté de Communes de Montbazens

PRIVEZAC

2015 - 2016

Carte n°7 sur 13

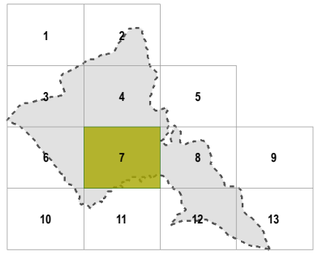

Sources : *Cadastre ; CA12*
Réalisation : *CM ; CA12 ; 28 avril 2016*

N

0 100 Mètres

ETUDE AGRICOLE

Communauté de Communes de Montbazens

PRIVEZAC

2015 - 2016

Carte n° 8 sur 13

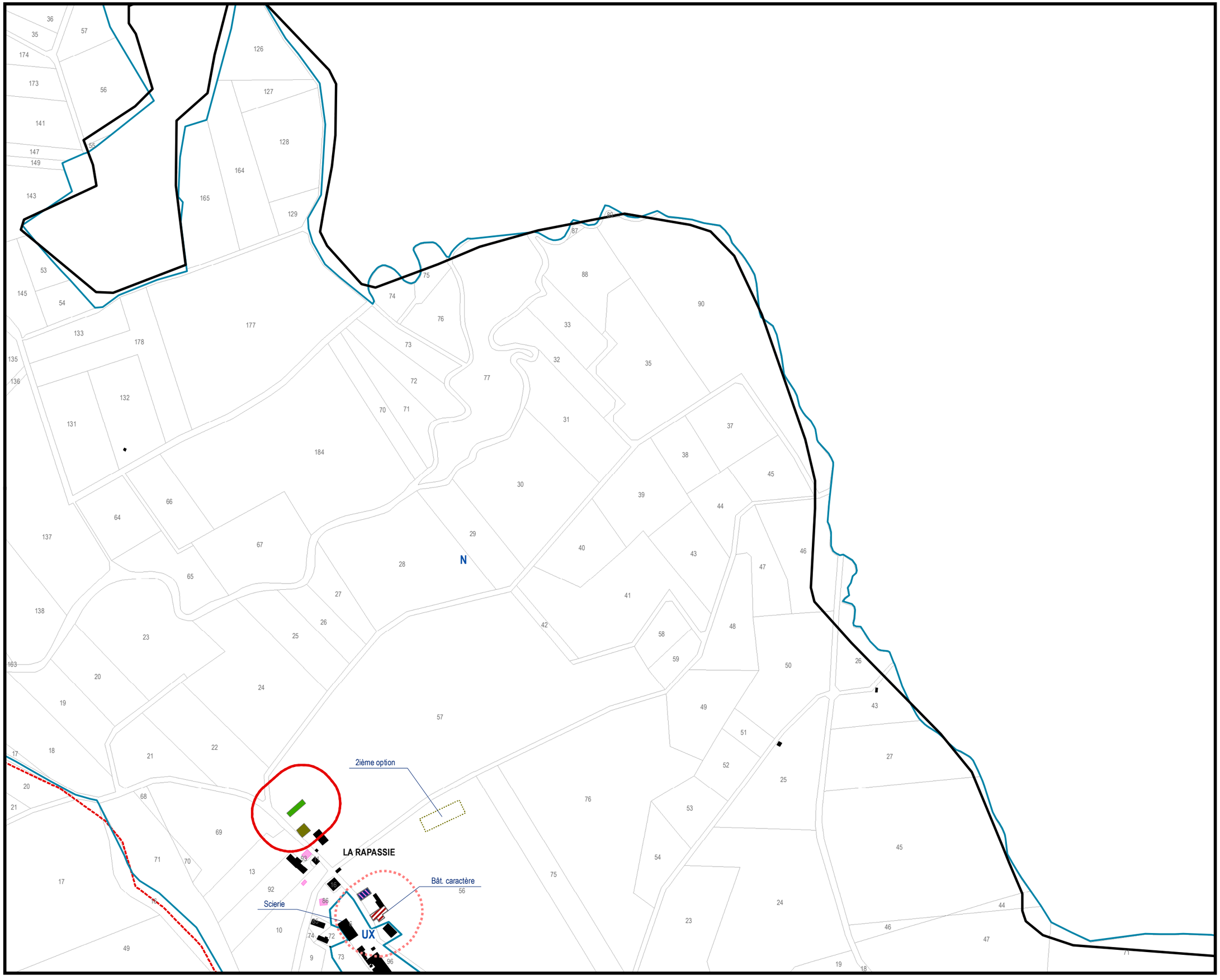

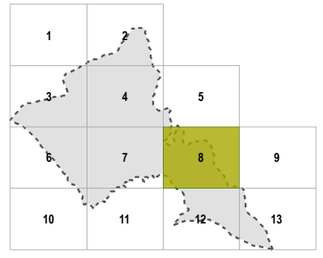

Sources : *Cadastre ; CA12*
Réalisation : *CM ; CA12 ; 28 avril 2016*

N

0 100 Mètres

ETUDE AGRICOLE

Communauté de Communes de Montbazens

PRIVEZAC

2015 - 2016

Carte n°9 sur 13

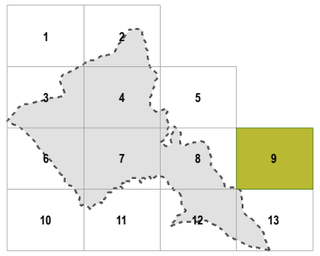

Sources : *Cadastre ; CA12*

Réalisation : *CM ; CA12 ; 28 avril 2016*

N

0 100 Mètres

71 N

ETUDE AGRICOLE

Communauté de Communes de Montbazens

PRIVEZAC

2015 - 2016

Carte n°10 sur 13

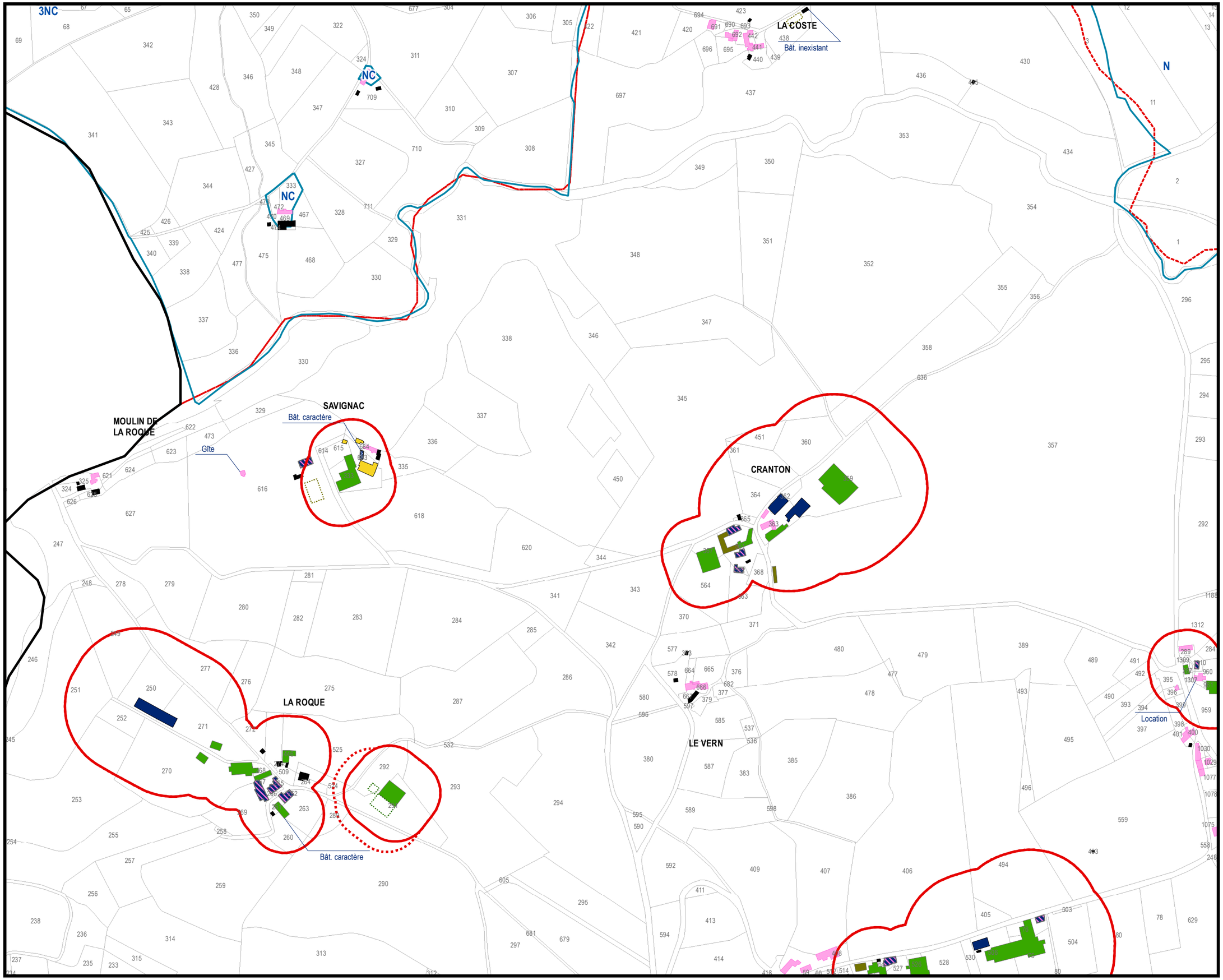

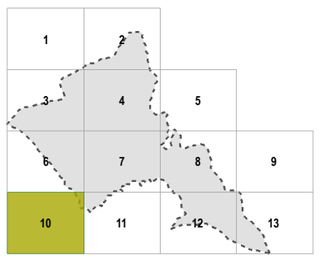

Sources : *Cadastre ; CA12*

Réalisation : *CM ; CA12 ; 28 avril 2016*

N

0 100 Mètres

ETUDE AGRICOLE

Communauté de Communes de Montbazens

PRIVEZAC

2015 - 2016

Carte n°11 sur 13

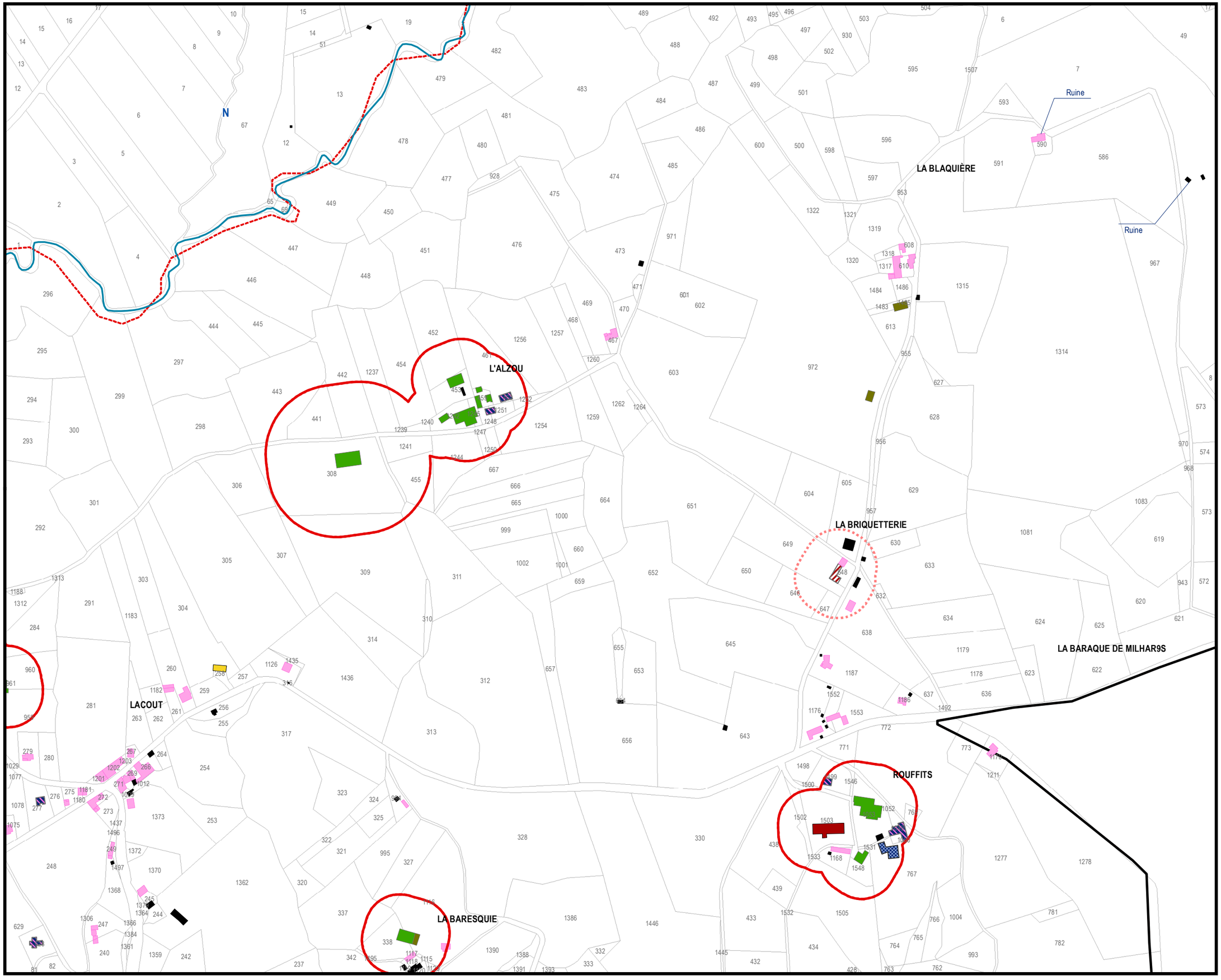

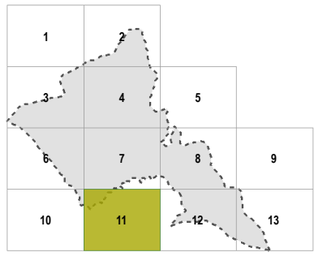

Sources : *Cadastre ; CA12*

Réalisation : *CM ; CA12 ; 28 avril 2016*

N

0 100 Mètres

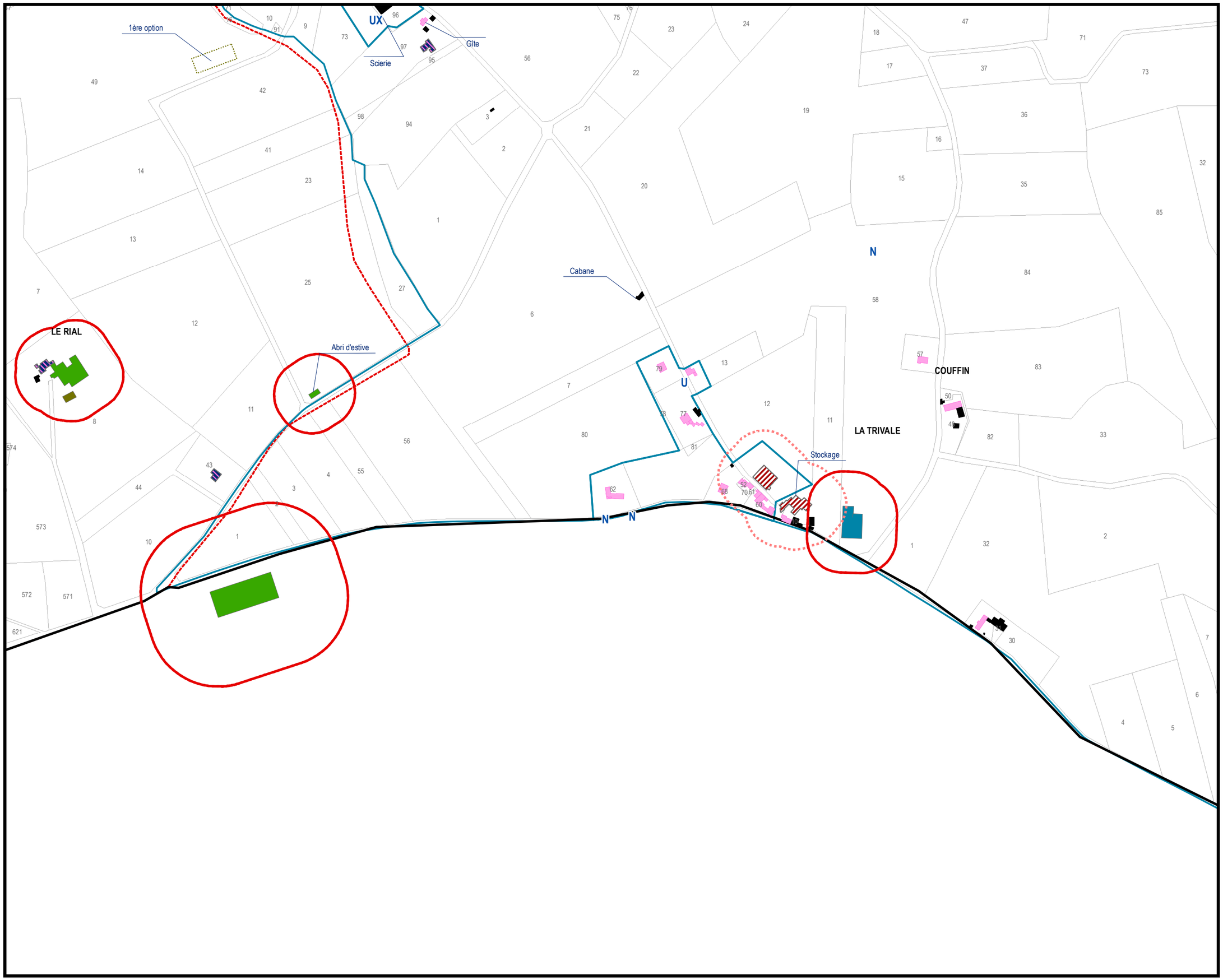

ETUDE AGRICOLE

Communauté de Communes de Montbazens

PRIVEZAC

2015 - 2016

Carte n°12 sur 13

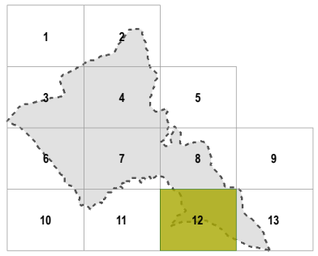

Sources : *Cadastre ; CA12*
Réalisation : *CM ; CA12 ; 28 avril 2016*

N

0 100 Mètres

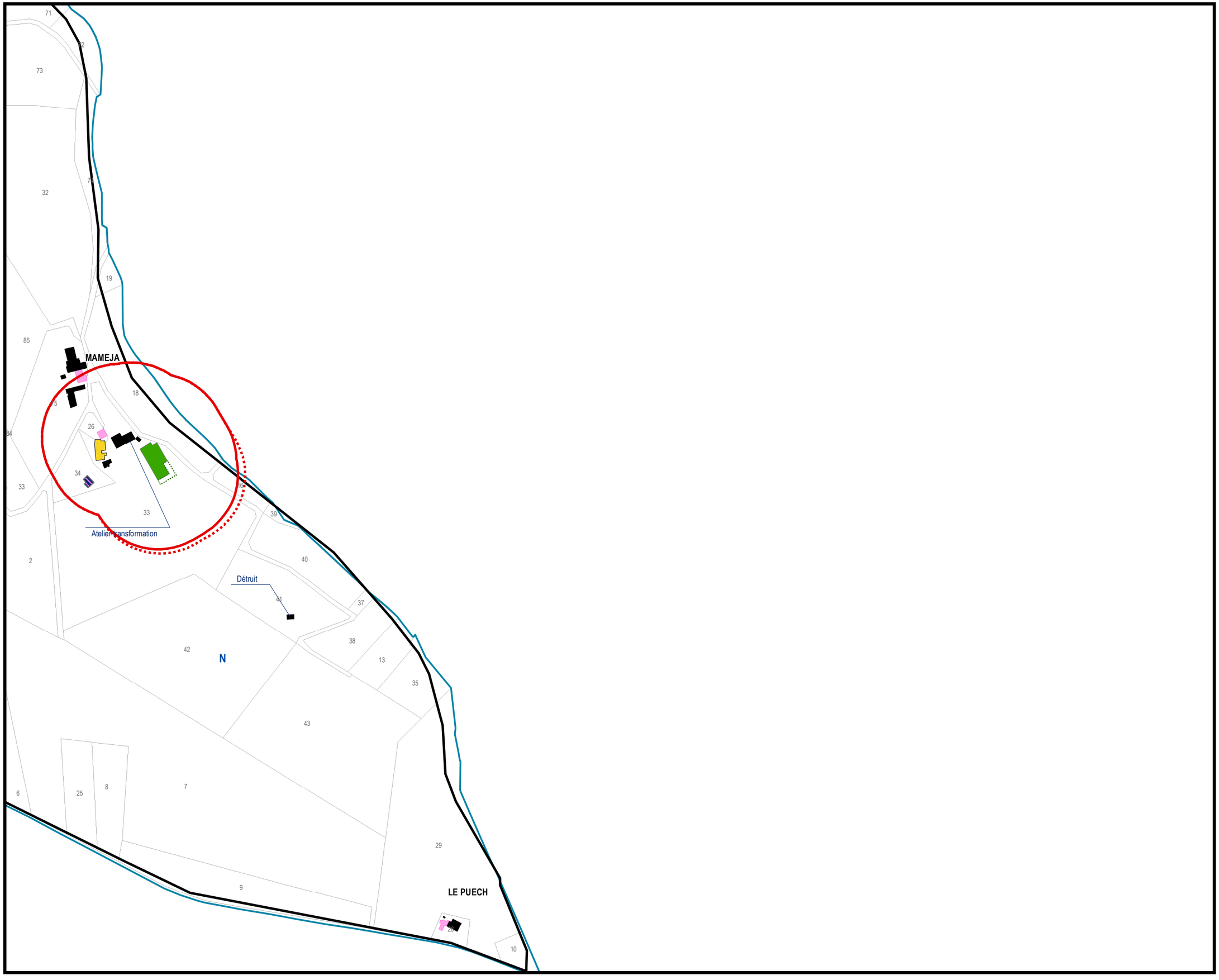

ETUDE AGRICOLE

Communauté de Communes de Montbazens

PRIVEZAC

2015 - 2016

Carte n°13 sur 13

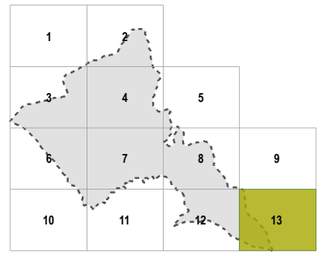

Sources : *Cadastre ; CA12*
Réalisation : *CM ; CA12 ; 28 avril 2016*

N

0 100 Mètres

ATLAS CARTOGRAPHIQUE DES CONTRAINTES

ETUDE AGRICOLE

Communauté de Communes
de Montbazens
2015-2016

AGRICULTURES & TERRITOIRES
CHAMBRE D'AGRICULTURE
AVEYRON

COMMUNE DE ROUSSENNAC

Service Aménagement
& Environnement
2016

Siège social
Carrefour de l'Agriculture
12026 Rodez cedex 9
Tel : 05 65 73 79 00
Fax : 05 65 73 78 00
accueil@aveyron.chambagri.fr

LÉGENDE

TYPOLOGIE DES BÂTIMENTS [1]

- Stabulation
- Bergerie
- Chèvrerie
- Porcherie
- Équin
- Volailles / Lapins

- Serre
- Stockage
- Habitation d'agriculteur
- Bâtiment de caractère

- Projet stabulation
- Projet bergerie

- Projet porcherie
- Projet équin
- Projet volailles / lapins
- Projet serre
- Projet maraîchage
- Projet stockage
- Projet habitation d'agriculteur

- Projet méthanisation

- Ancienne stabulation
- Ancienne bergerie
- Ancienne chèvrerie
- Ancienne porcherie
- Ancienne volailles / lapins

- Ancienne serre
- Vacant fonctionnel

- Tiers
- Projet tiers

POINT DE VUE

AVEC ORIENTATION

E - ENE - ESE // NE - NNE // S - SE - SO - SSO

360°

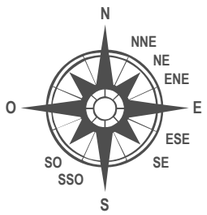

PÉRIMÈTRE DE SALUBRITÉ

50mètres pour un bâtiment déclaré en RSD et 100mètres pour un bâtiment ICPE et ses annexes

- Bâtiment agricole existant
- Bâtiment vacant fonctionnel
- Bâtiment en projet

LIMITE ADMINISTRATIVE [3]

- Communauté de Communes de Montbazens
- Commune

CADASTRE ET URBANISME [2]

- Zonage : urbanisme
- Parcelle cadastrale

[1] *Le recensement des différents bâtiments résulte des enquêtes réalisées auprès des exploitants agricoles entre mi-décembre 2015 et mi-janvier 2016. Celui-ci se basant uniquement sur les propos des personnes enquêtées, il ne peut être considéré comme exhaustif.*

[2] *Le zonage des documents d'urbanisme correspond à la version envoyée par la Communauté de Communes en novembre 2015.*

[3] *Les données sont issues de la BD CARTO 2015 de l'IGN*

COMMUNE DE ROUSSENNAC

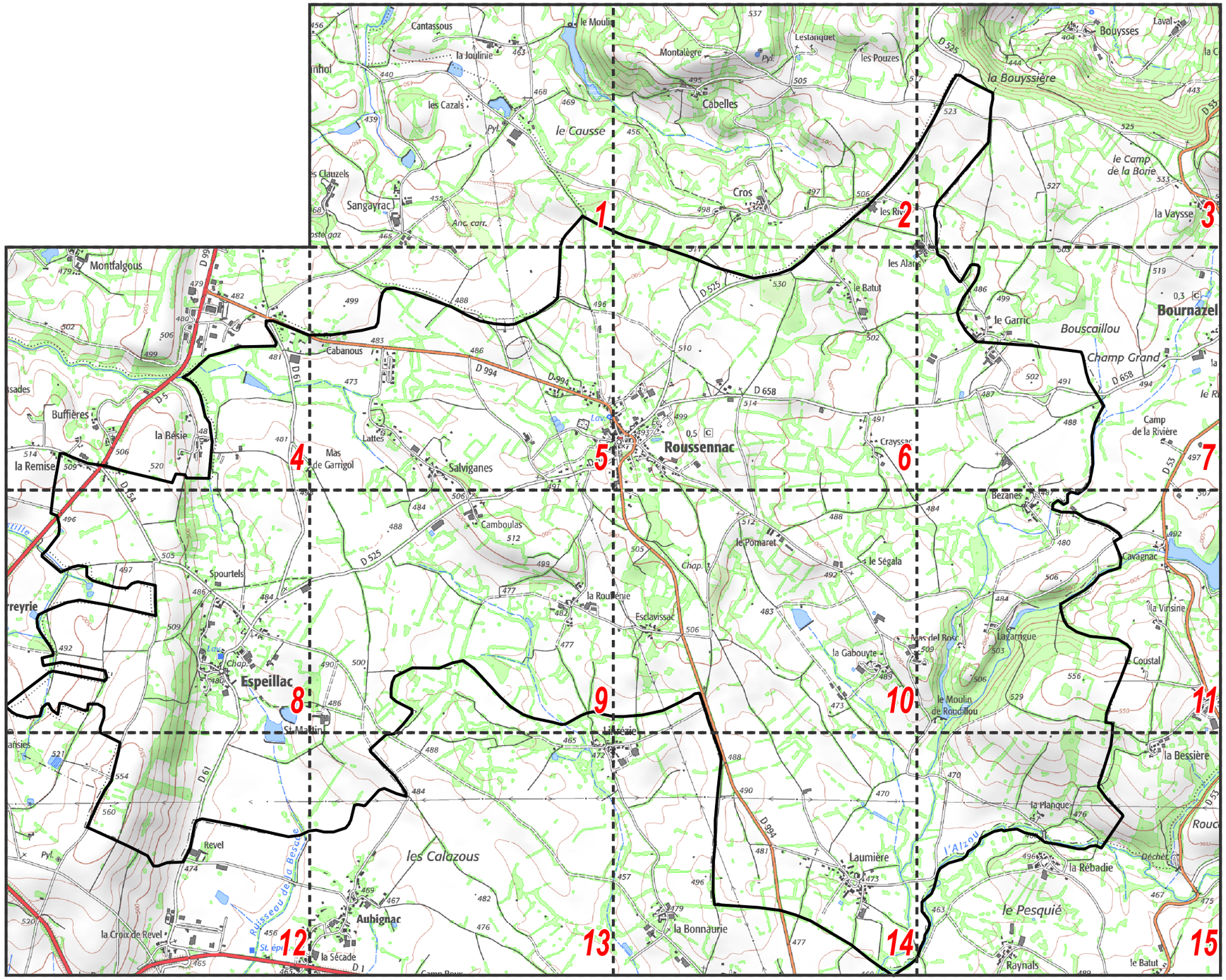

ETUDE AGRICOLE

Communauté de Communes de Montbazens

ROUSSENNAC

2015 - 2016

Carte n°1 sur 15

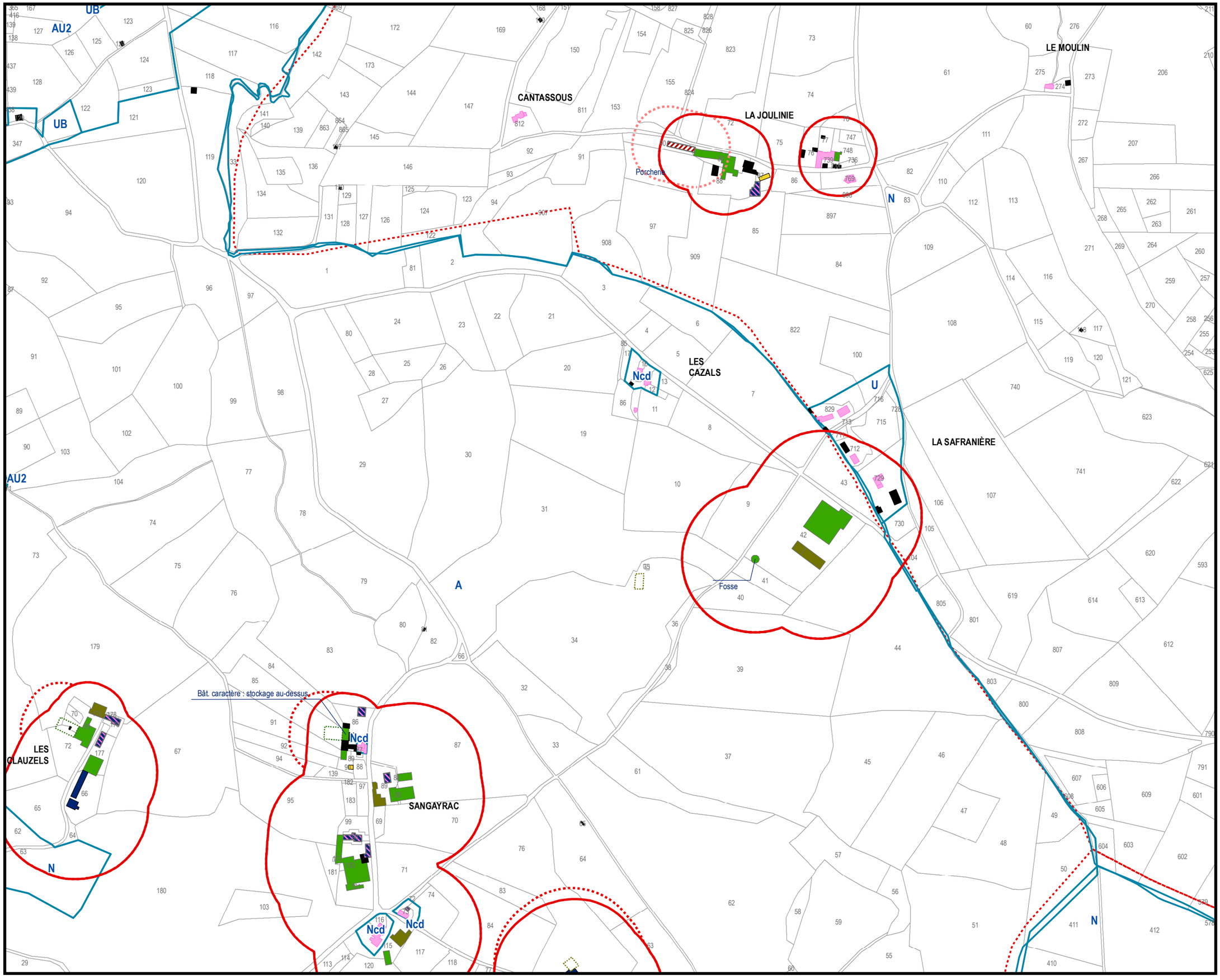

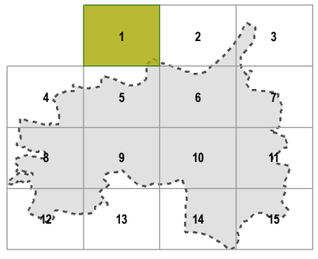

Sources : *Cadastre ; CA12*

Réalisation : *CM ; CA12 ; 25 mai 2016*

N

0 100 Mètres

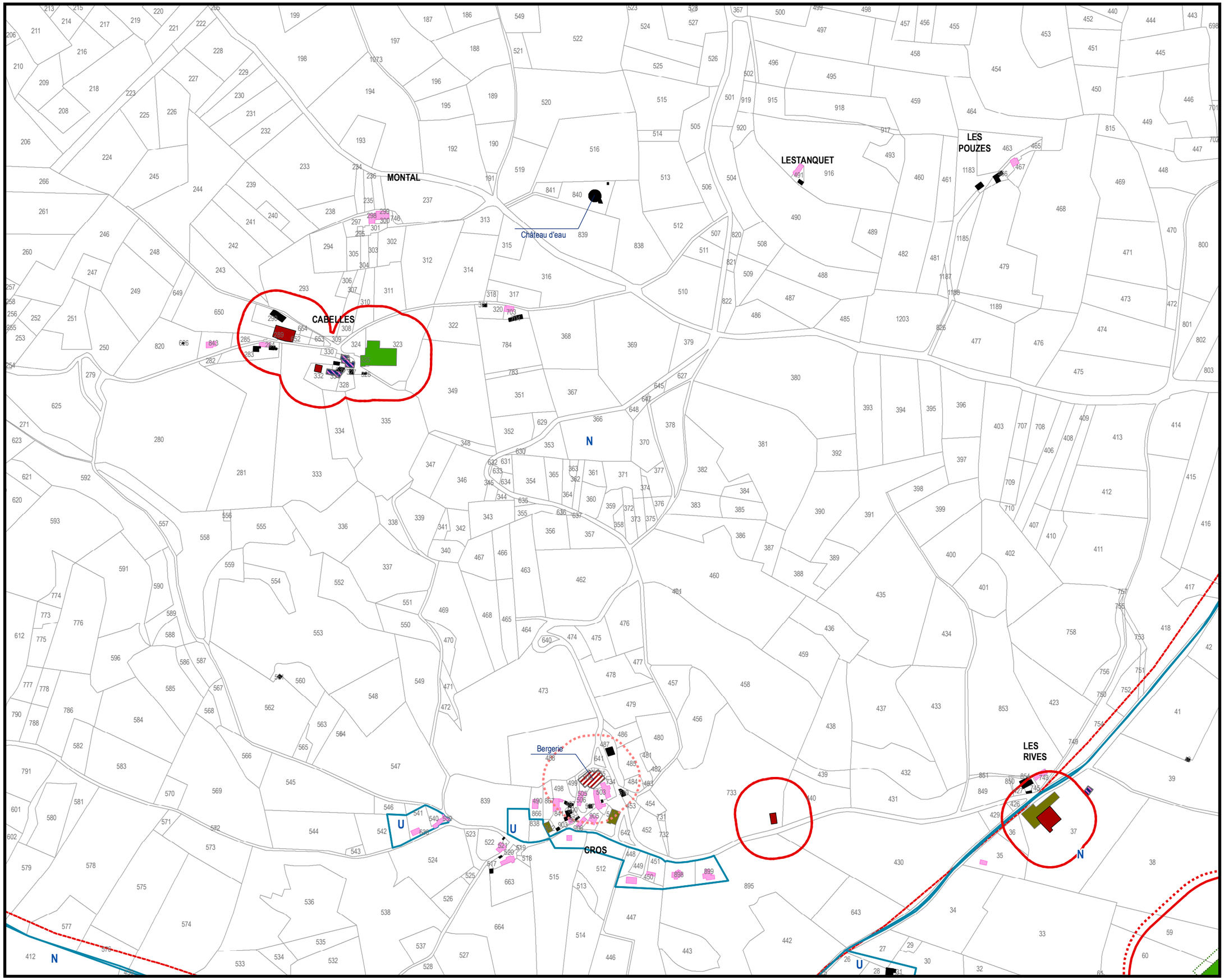

ETUDE AGRICOLE

Communauté de Communes de Montbazens

ROUSSENNAC

2015 - 2016

Carte n°2 sur 15

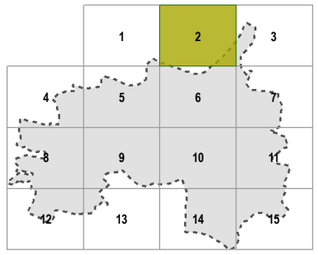

Sources : *Cadastre ; CA12*
Réalisation : *CM ; CA12 ; 25 mai 2016*

N

0 100 Mètres

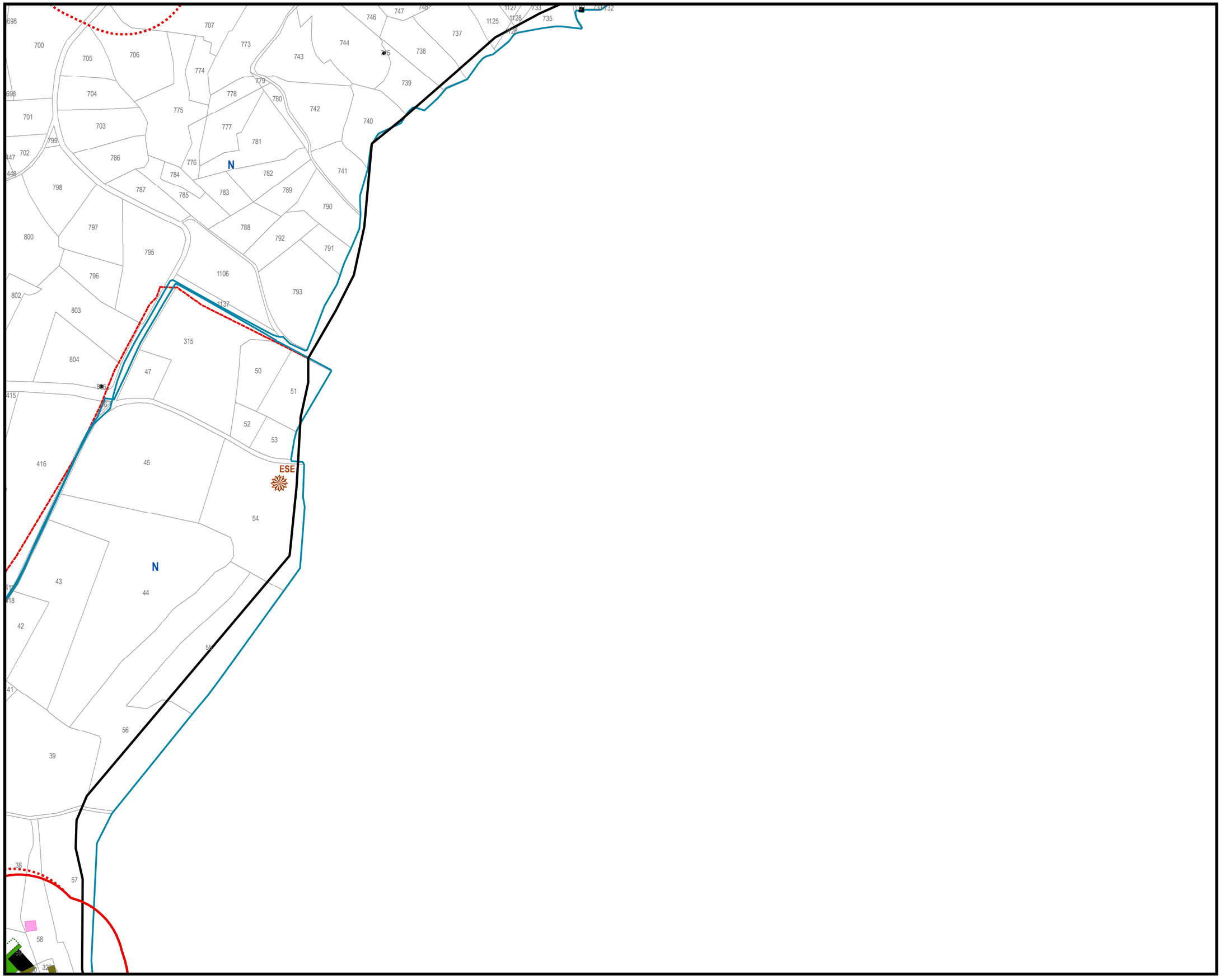

ETUDE AGRICOLE

Communauté de Communes de Montbazens

ROUSSENNAC

2015 - 2016

Carte n°3 sur 15

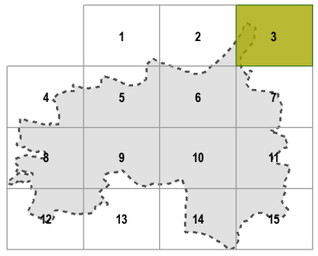

Sources : *Cadastre ; CA12*
Réalisation : *CM ; CA12 ; 25 mai 2016*

N

0 100 Mètres

ETUDE AGRICOLE

Communauté de Communes de Montbazens

ROUSSENNAC

2015 - 2016

Carte n°4 sur 15

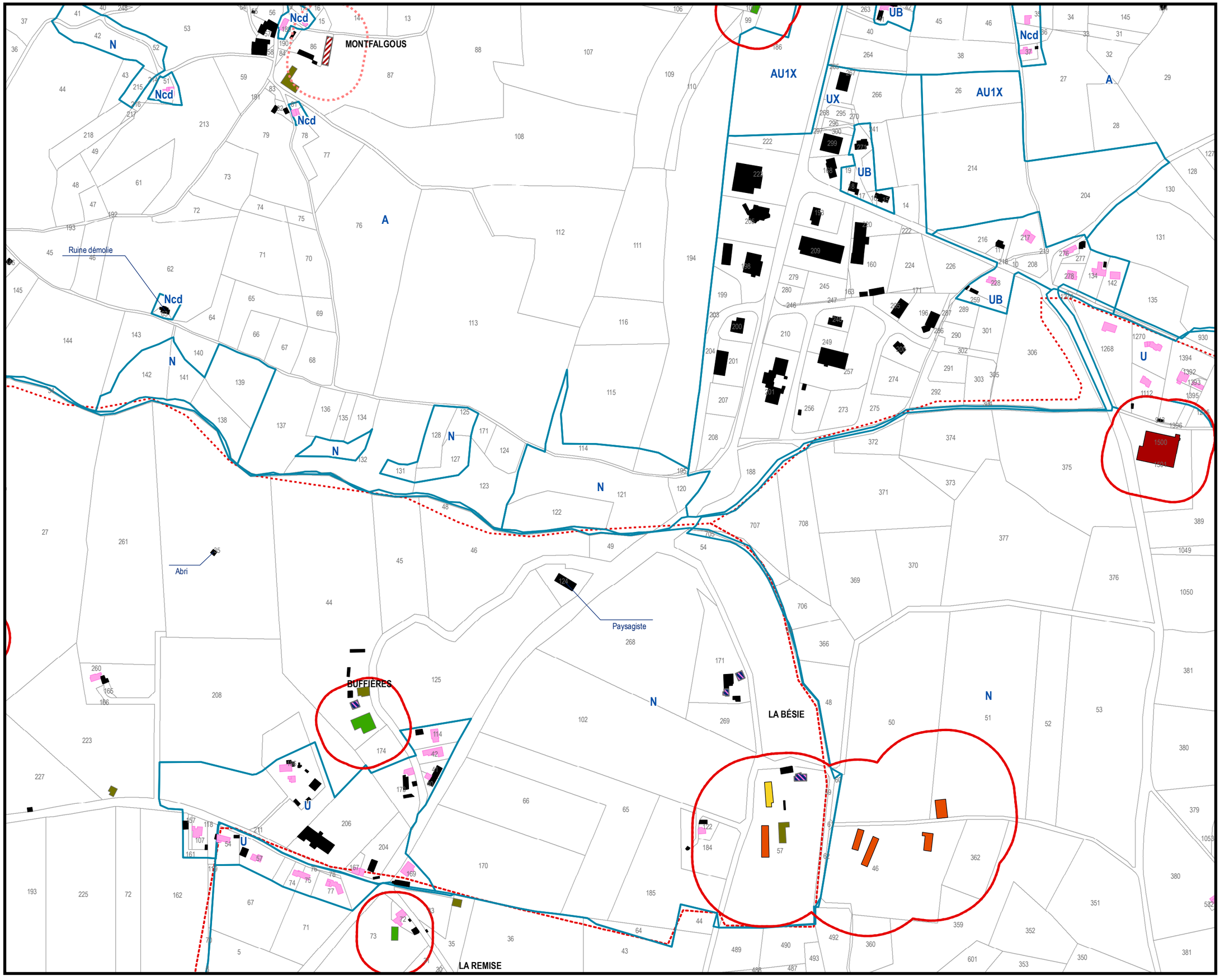

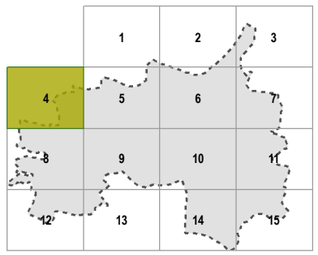

Sources : *Cadastre ; CA12*

Réalisation : *CM ; CA12 ; 25 mai 2016*

N

0 100 Mètres

ETUDE AGRICOLE

Communauté de Communes de Montbazens

ROUSSENNAC

2015 - 2016

Carte n°5 sur 15

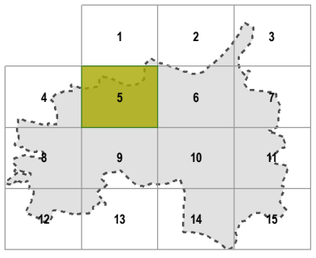

Sources : *Cadastre ; CA12*

Réalisation : *CM ; CA12 ; 25 mai 2016*

N

0 100 Mètres

ETUDE AGRICOLE

Communauté de Communes de Montbazens

ROUSSENNAC

2015 - 2016

Carte n°6 sur 15

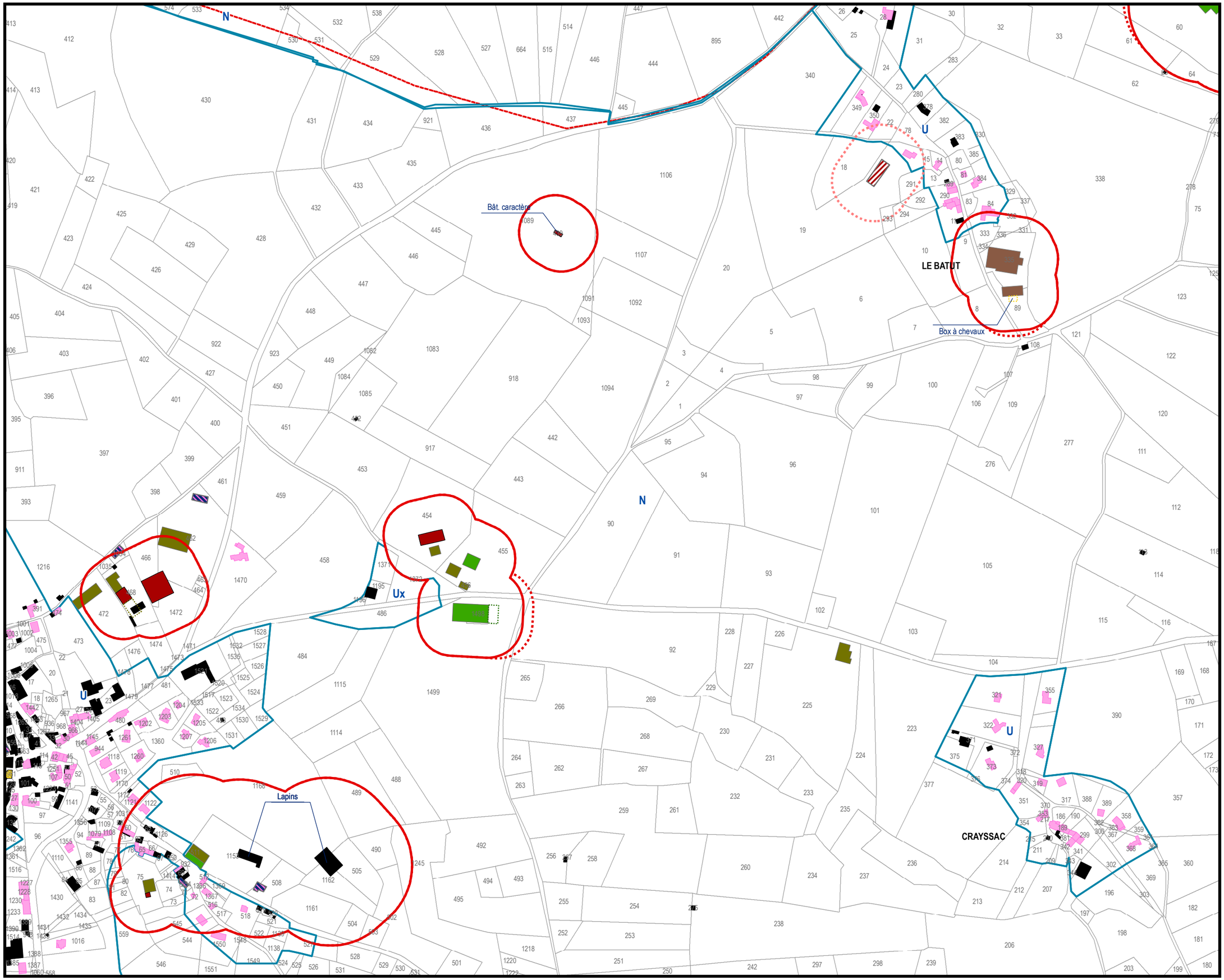

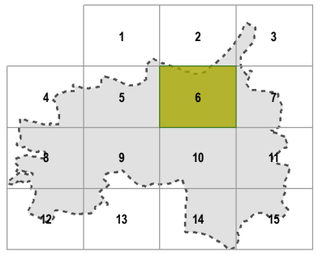

Sources : *Cadastre ; CA12*

Réalisation : *CM ; CA12 ; 25 mai 2016*

N

0 100 Mètres

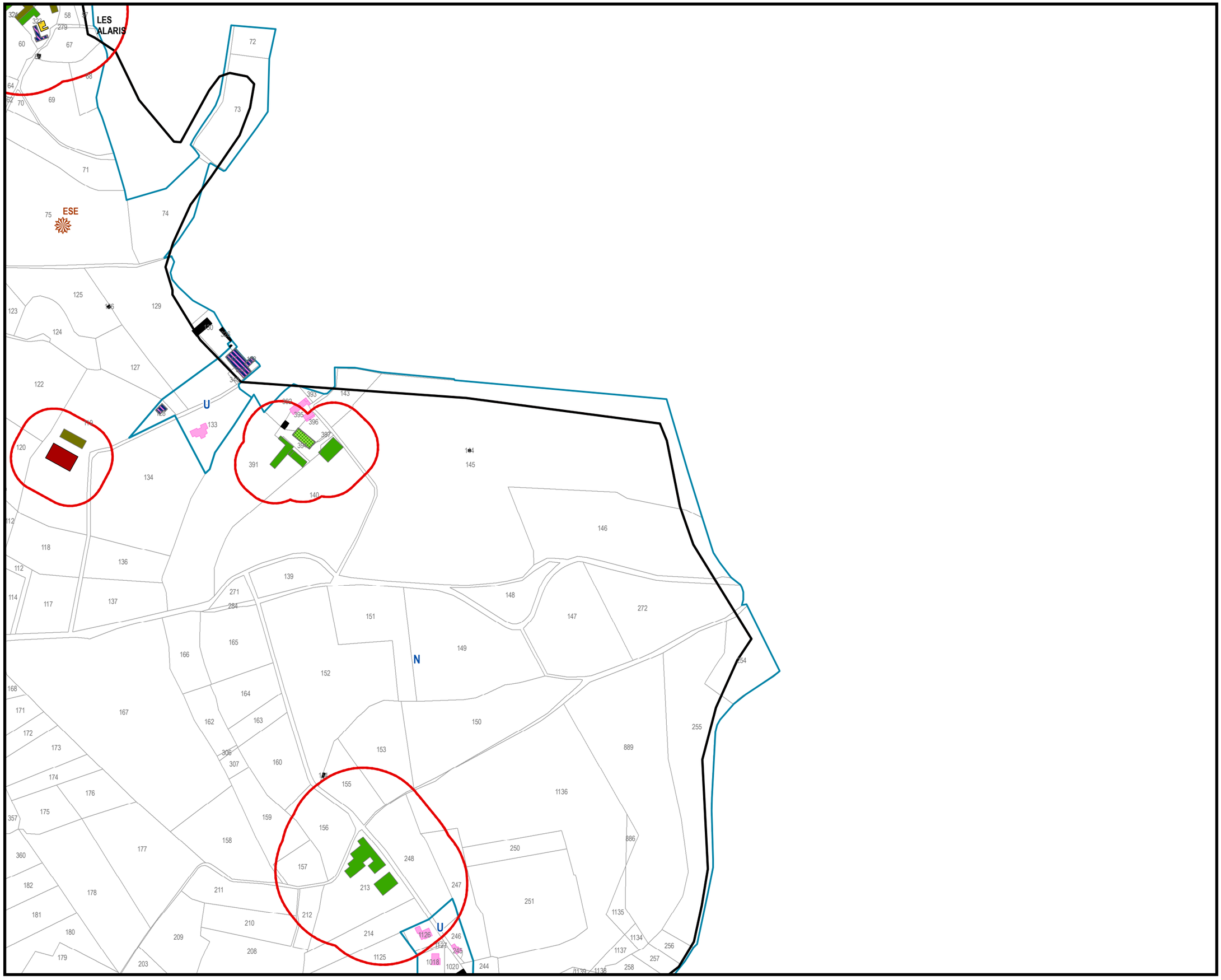

ETUDE AGRICOLE

Communauté de Communes de Montbazens

ROUSSENNAC

2015 - 2016

Carte n°7 sur 15

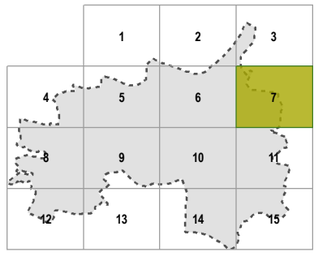

Sources : *Cadastre ; CA12*
Réalisation : *CM ; CA12 ; 25 mai 2016*

N

0 100 Mètres

ETUDE AGRICOLE

Communauté de Communes de Montbazens

ROUSSENNAC

2015 - 2016

Carte n°8 sur 15

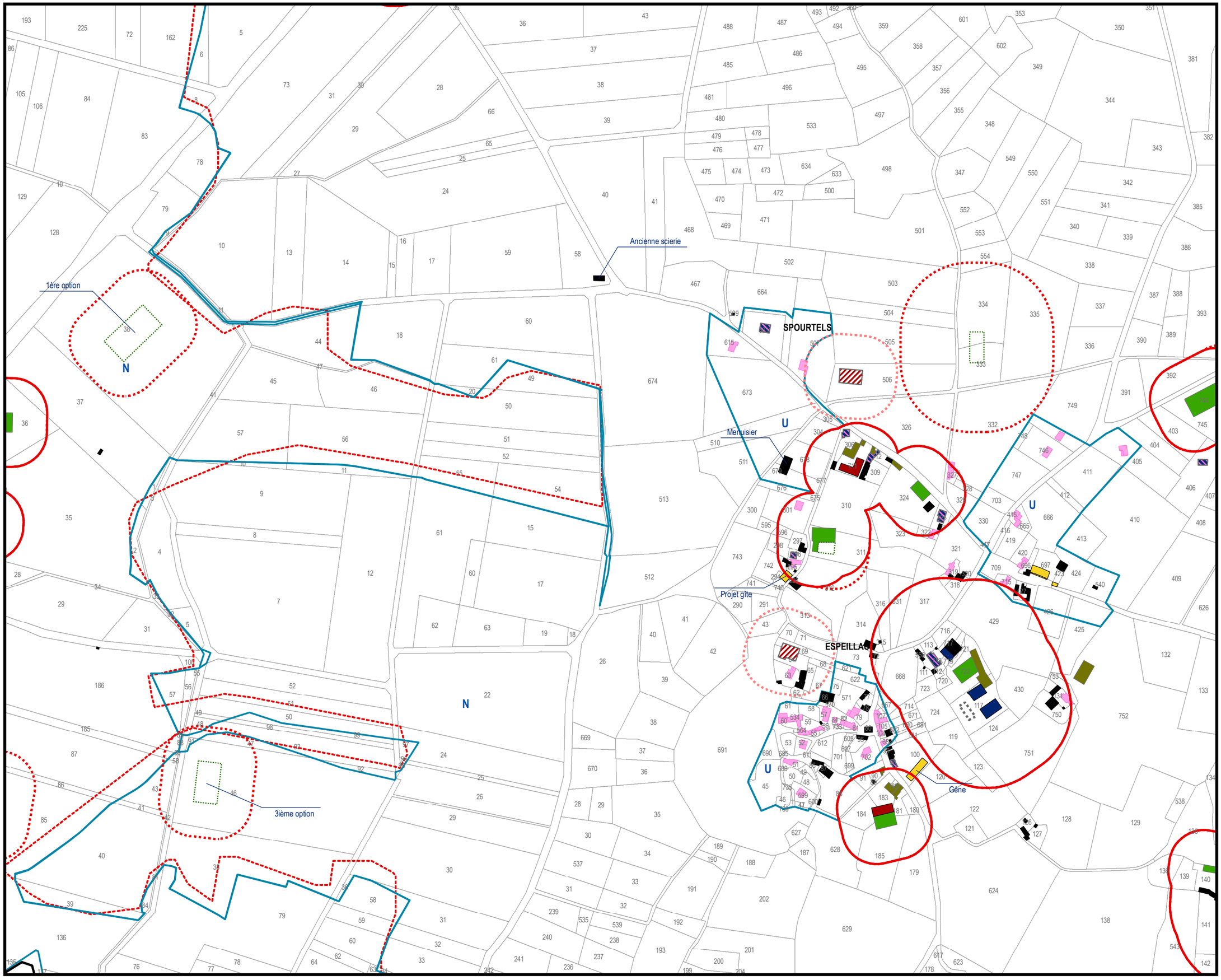

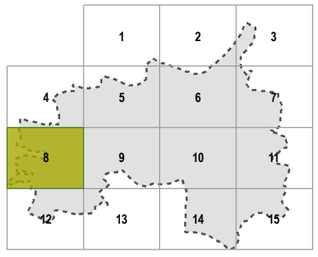

Sources : *Cadastre ; CA12*

Réalisation : *CM ; CA12 ; 25 mai 2016*

N

0 100 Mètres

ETUDE AGRICOLE

Communauté de Communes de Montbazens

ROUSSENNAC

2015 - 2016

Carte n°9 sur 15

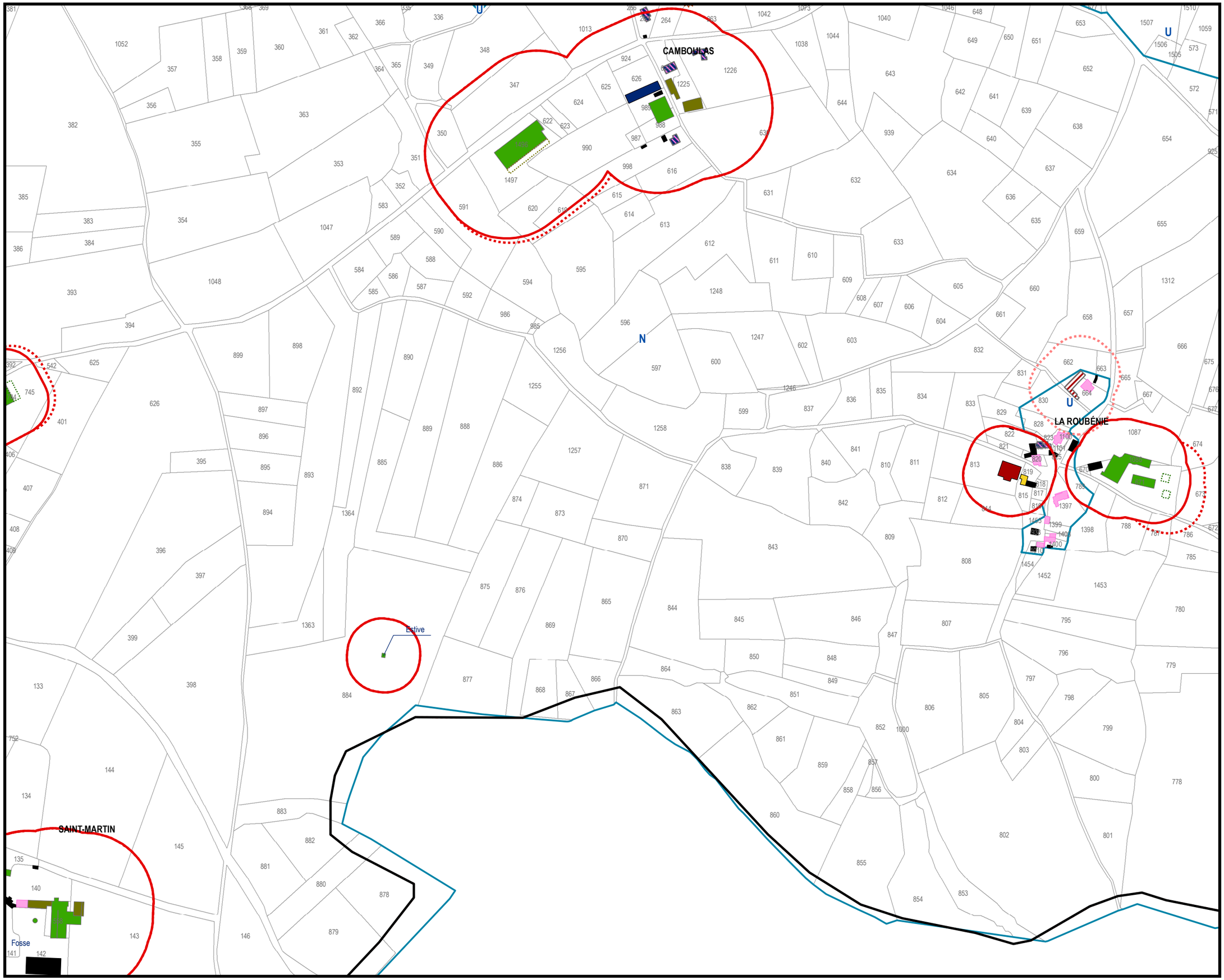

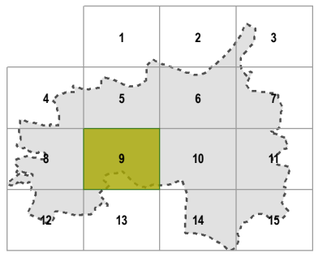

Sources : *Cadastre ; CA12*
Réalisation : *CM ; CA12 ; 25 mai 2016*

N

0 100 Mètres

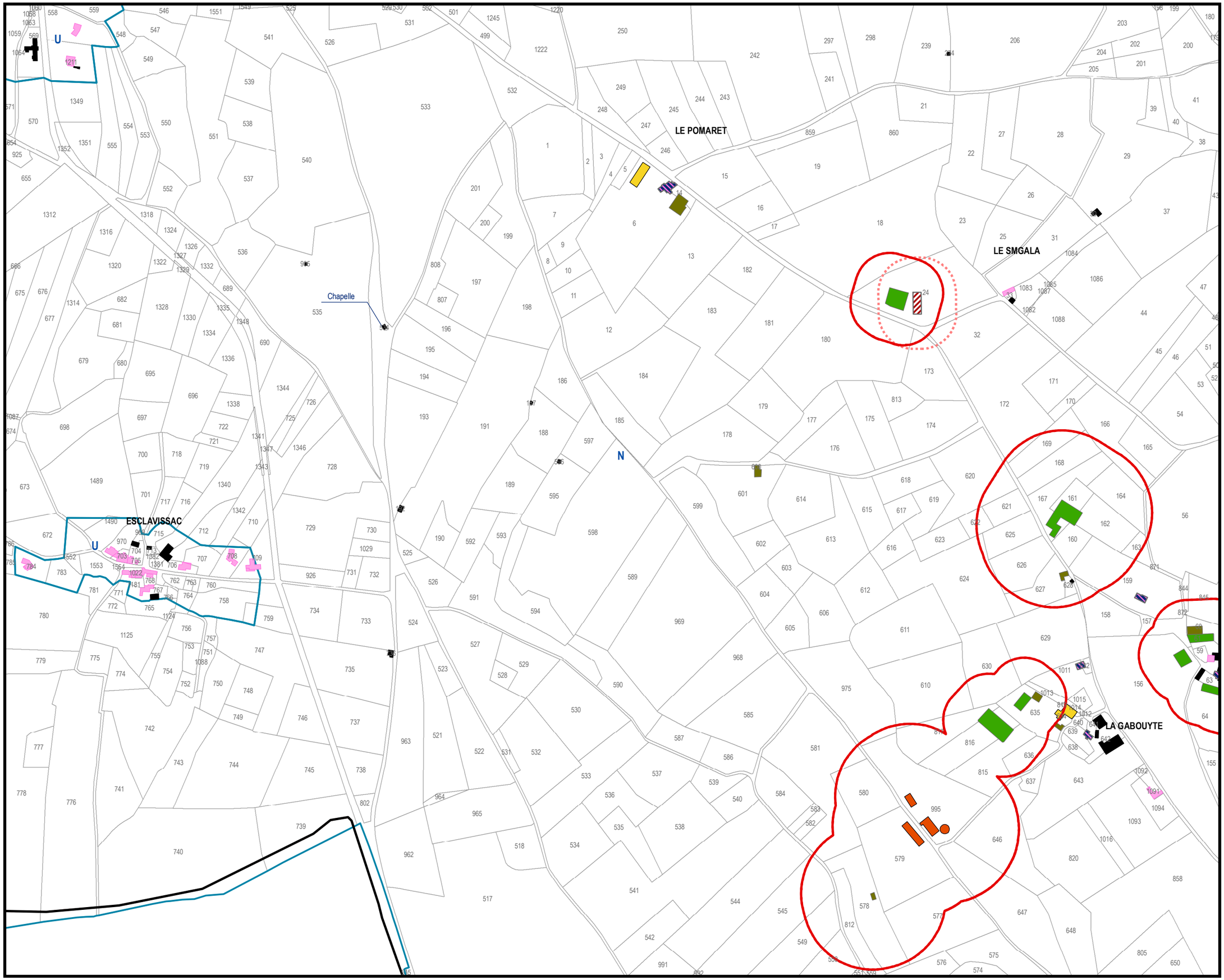

ETUDE AGRICOLE

Communauté de Communes de Montbazens

ROUSSENNAC

2015 - 2016

Carte n°10 sur 15

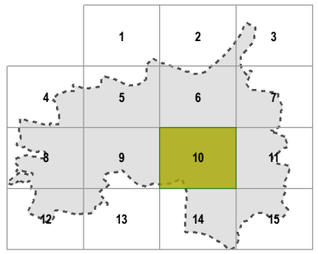

Sources : *Cadastre ; CA12*

Réalisation : *CM ; CA12 ; 25 mai 2016*

N

0 100 Mètres

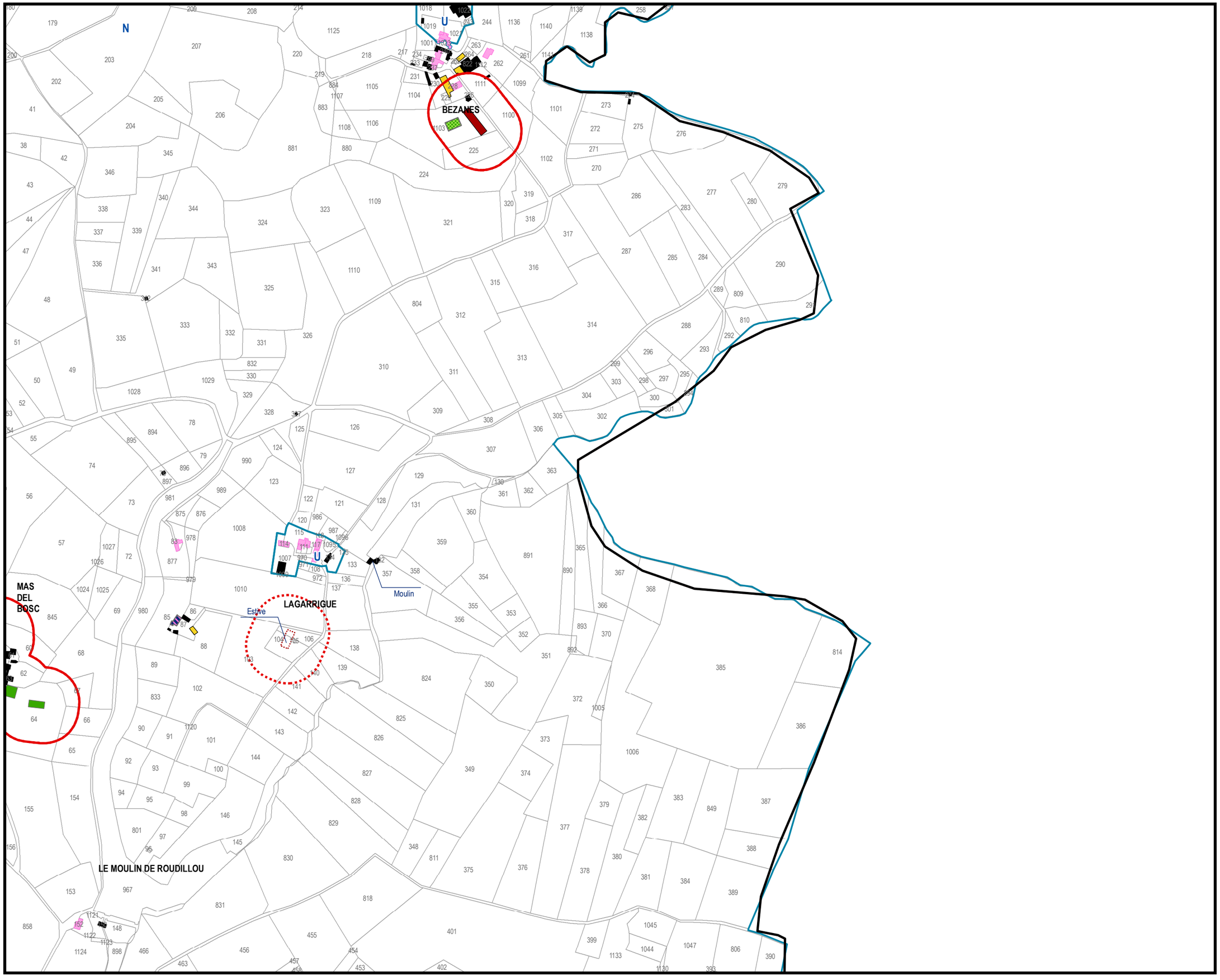

ETUDE AGRICOLE

Communauté de Communes de Montbazens

ROUSSENNAC

2015 - 2016

Carte n°11 sur 15

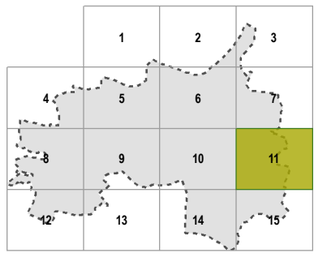

Sources : *Cadastre ; CA12*
Réalisation : *CM ; CA12 ; 25 mai 2016*

N

0 100 Mètres

ETUDE AGRICOLE

Communauté de Communes de Montbazens

ROUSSENNAC

2015 - 2016

Carte n°12 sur 15

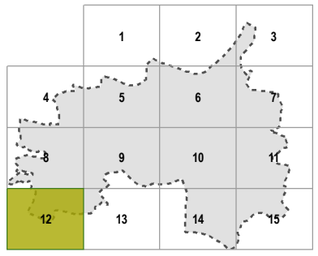

Sources : *Cadastre ; CA12*
Réalisation : *CM ; CA12 ; 25 mai 2016*

N

0 100 Mètres

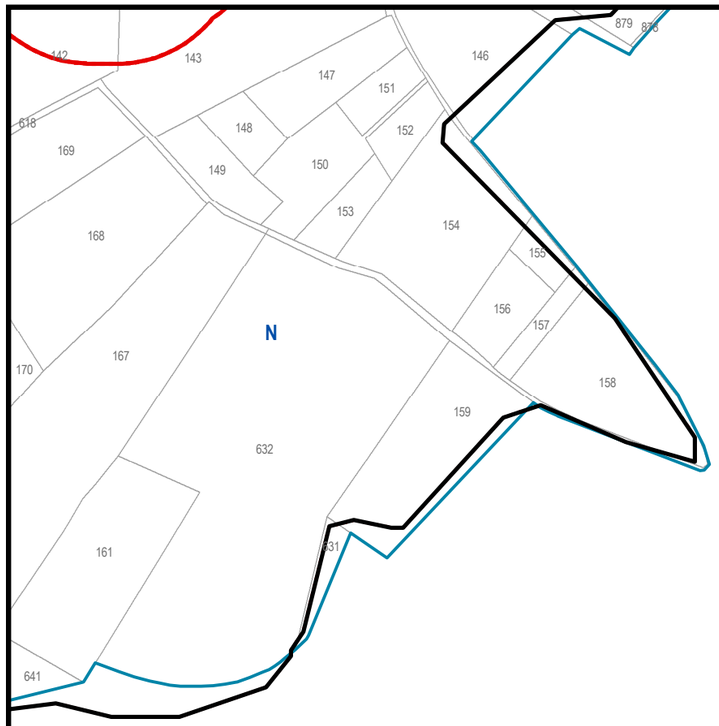

ETUDE AGRICOLE

Communauté de Communes de Montbazens

ROUSSENNAC

2015 - 2016

Carte n°13 sur 15

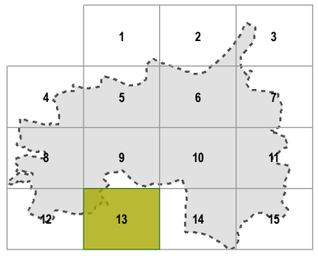

Sources : *Cadastre ; CA12*
Réalisation : *CM ; CA12 ; 25 mai 2016*

N

0 100 Mètres

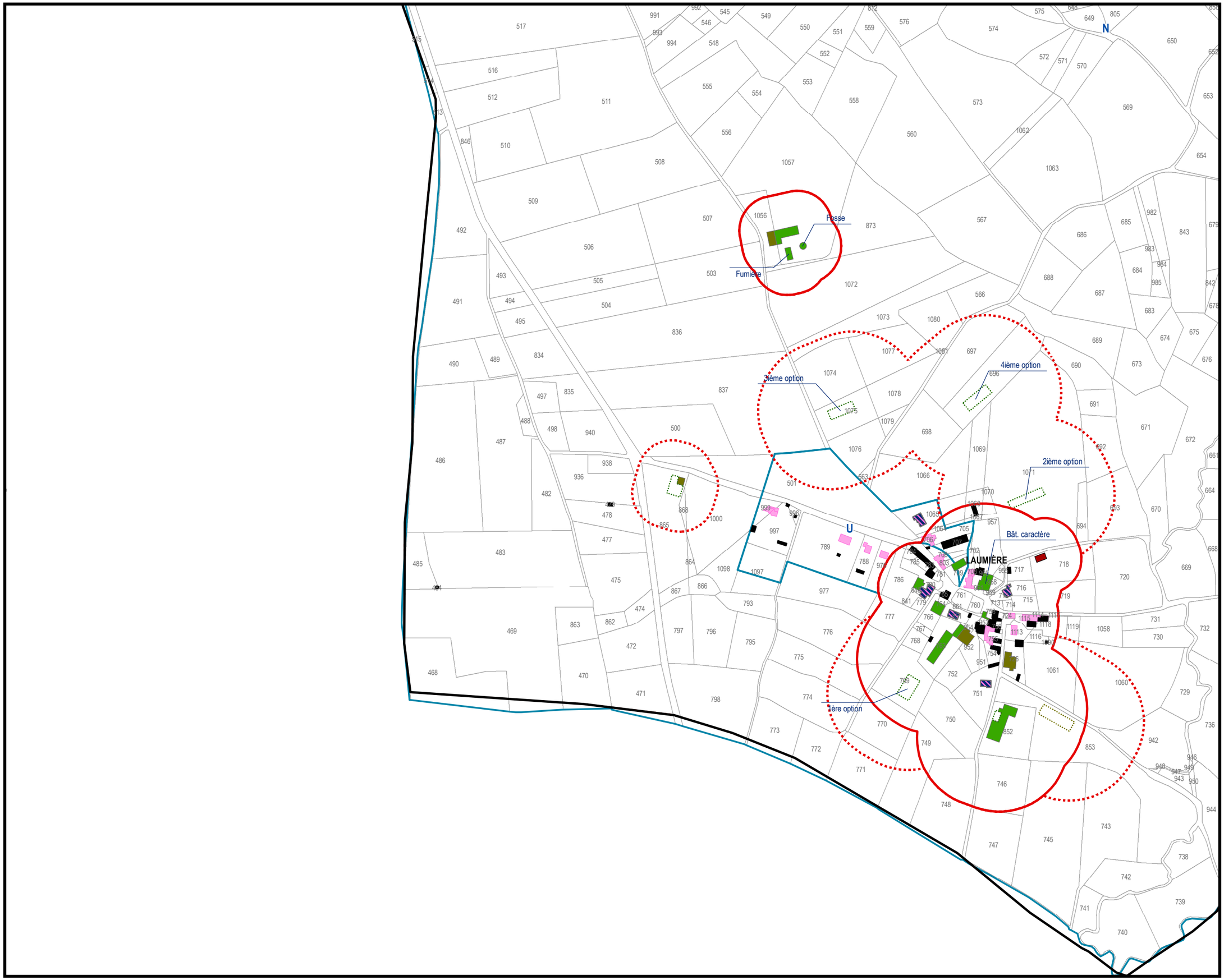

ETUDE AGICOLE

Communauté de Communes de Montbazens

ROUSSENNAC

2015 - 2016

Carte n°14 sur 15

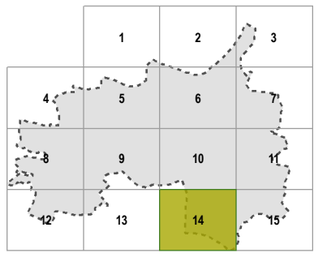

Sources : *Cadastre ; CA12*

Réalisation : *CM ; CA12 ; 25 mai 2016*

N

0 100 Mètres

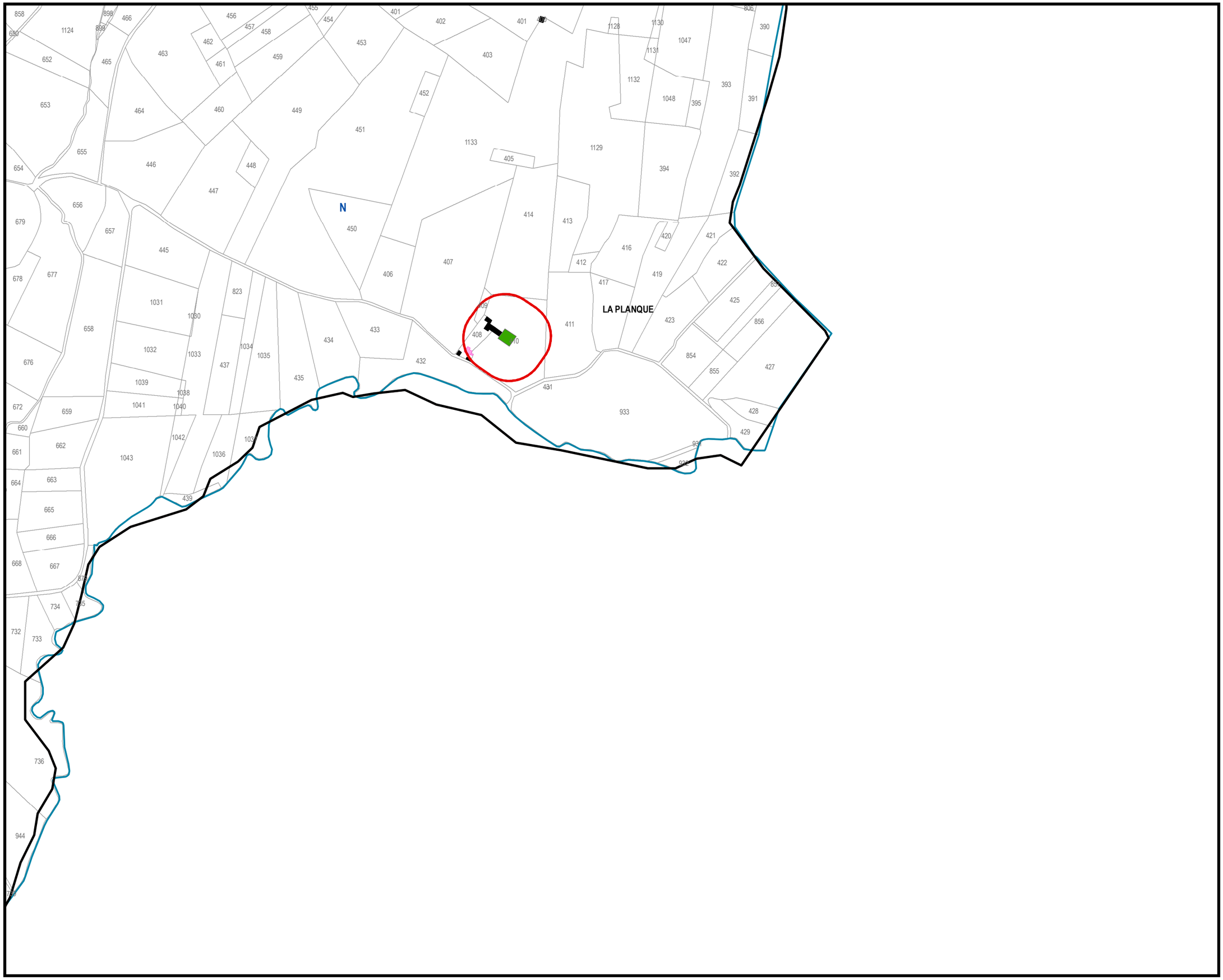

ETUDE AGRICOLE

Communauté de Communes de Montbazens

ROUSSENNAC

2015 - 2016

Carte n°15 sur 15

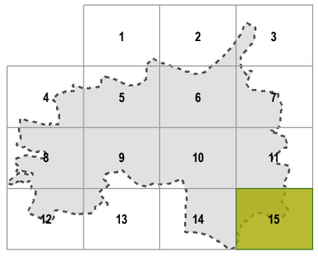

Sources : *Cadastre ; CA12*
Réalisation : *CM ; CA12 ; 25 mai 2016*

N

0 100 Mètres

ATLAS CARTOGRAPHIQUE DES CONTRAINTES

ETUDE AGRICOLE

Communauté de Communes
de Montbazens
2015-2016

AGRICULTURES & TERRITOIRES
CHAMBRE D'AGRICULTURE
AVEYRON

COMMUNE DE VALZERGUES

Service Aménagement
& Environnement
2016

Siège social
Carrefour de l'Agriculture
12026 Rodez cedex 9
Tel : 05 65 73 79 00
Fax : 05 65 73 78 00
accueil@aveyron.chambagri.fr

LÉGENDE

TYPOLOGIE DES BÂTIMENTS [1]

- Stabulation
- Bergerie
- Chèvrerie
- Porcherie
- Équin
- Volailles / Lapins

- Serre
- Stockage
- Habitation d'agriculteur
- Bâtiment de caractère

- Projet stabulation
- Projet bergerie

- Projet porcherie
- Projet équin
- Projet volailles / lapins
- Projet serre
- Projet maraîchage
- Projet stockage
- Projet habitation d'agriculteur

- Projet méthanisation

- Ancienne stabulation
- Ancienne bergerie
- Ancienne chèvrerie
- Ancienne porcherie
- Ancienne volailles / lapins

- Ancienne serre
- Vacant fonctionnel

- Tiers
- Projet tiers

POINT DE VUE

AVEC ORIENTATION

E - ENE - ESE // NE - NNE // S - SE - SO - SSO

360°

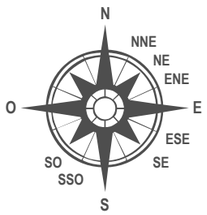

PÉRIMÈTRE DE SALUBRITÉ

50mètres pour un bâtiment déclaré en RSD et 100mètres pour un bâtiment ICPE et ses annexes

- Bâtiment agricole existant
- Bâtiment vacant fonctionnel
- Bâtiment en projet

LIMITE ADMINISTRATIVE [3]

- Communauté de Communes de Montbazens
- Commune

CADASTRE ET URBANISME [2]

- Zonage : urbanisme
- Parcelle cadastrale

[1] *Le recensement des différents bâtiments résulte des enquêtes réalisées auprès des exploitants agricoles entre mi-décembre 2015 et mi-janvier 2016. Celui-ci se basant uniquement sur les propos des personnes enquêtées, il ne peut être considéré comme exhaustif.*

[2] *Le zonage des documents d'urbanisme correspond à la version envoyée par la Communauté de Communes en novembre 2015.*

[3] *Les données sont issues de la BD CARTO 2015 de l'IGN*

COMMUNE DE VALZERGUES

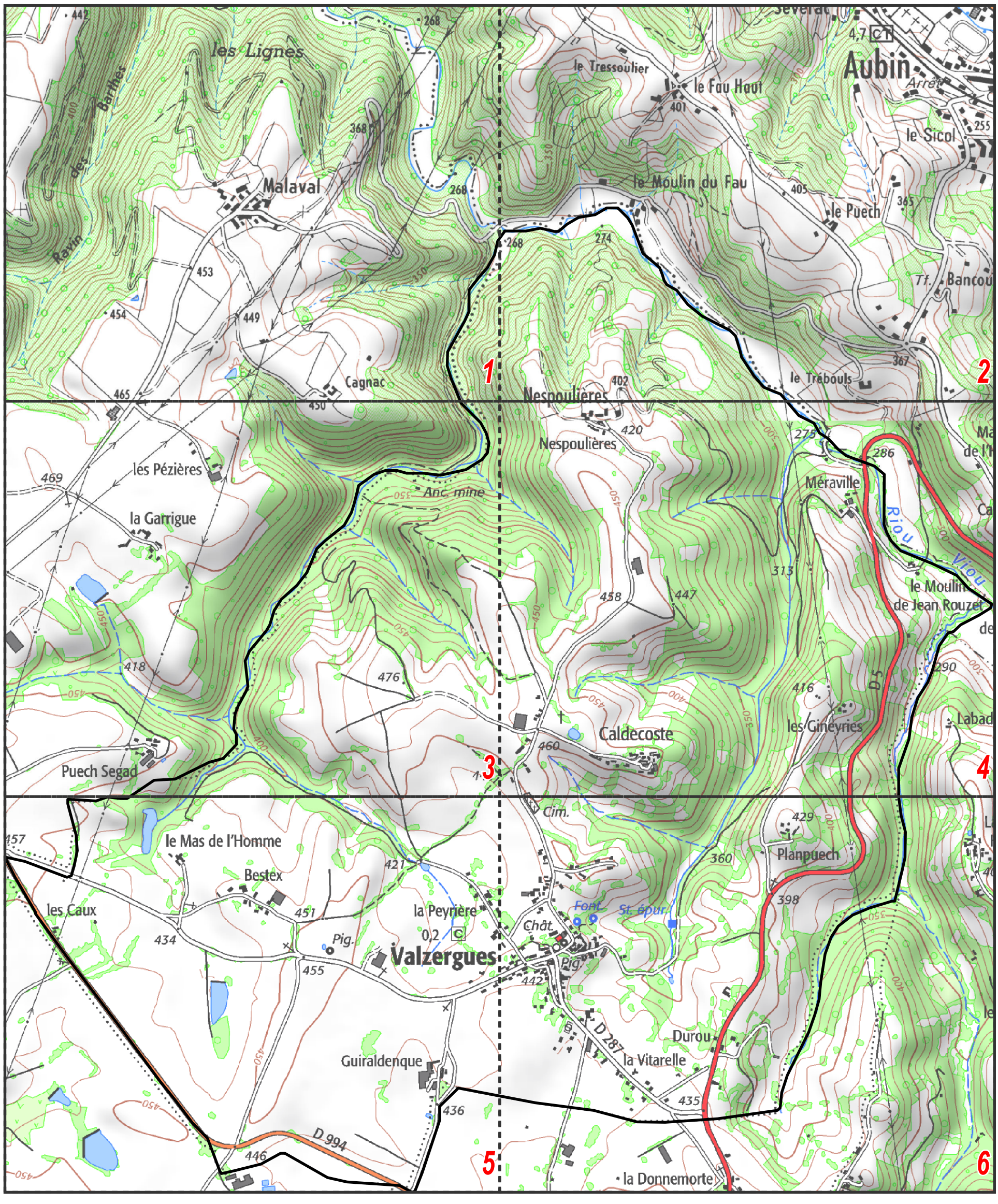

ETUDE AGRICOLE

Communauté de Communes de Montbazens

VALZERGUES

2015 - 2016

Carte n°1 sur 6

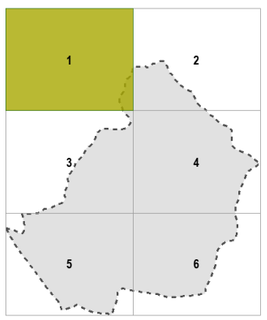

Sources : *Cadastre ; CA12*
Réalisation : *CM ; CA12 ; 28 avril 2016*

N

0 100 Mètres

ETUDE AGRICOLE

Communauté de Communes de Montbazens

VALZERGUES

2015 - 2016

Carte n° 2 sur 6

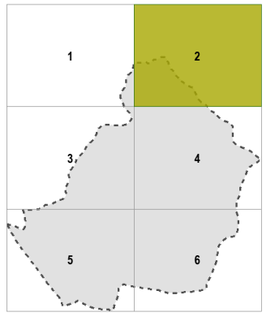

Sources : *Cadastre ; CA12*
Réalisation : *CM ; CA12 ; 28 avril 2016*

N

0 100 Mètres

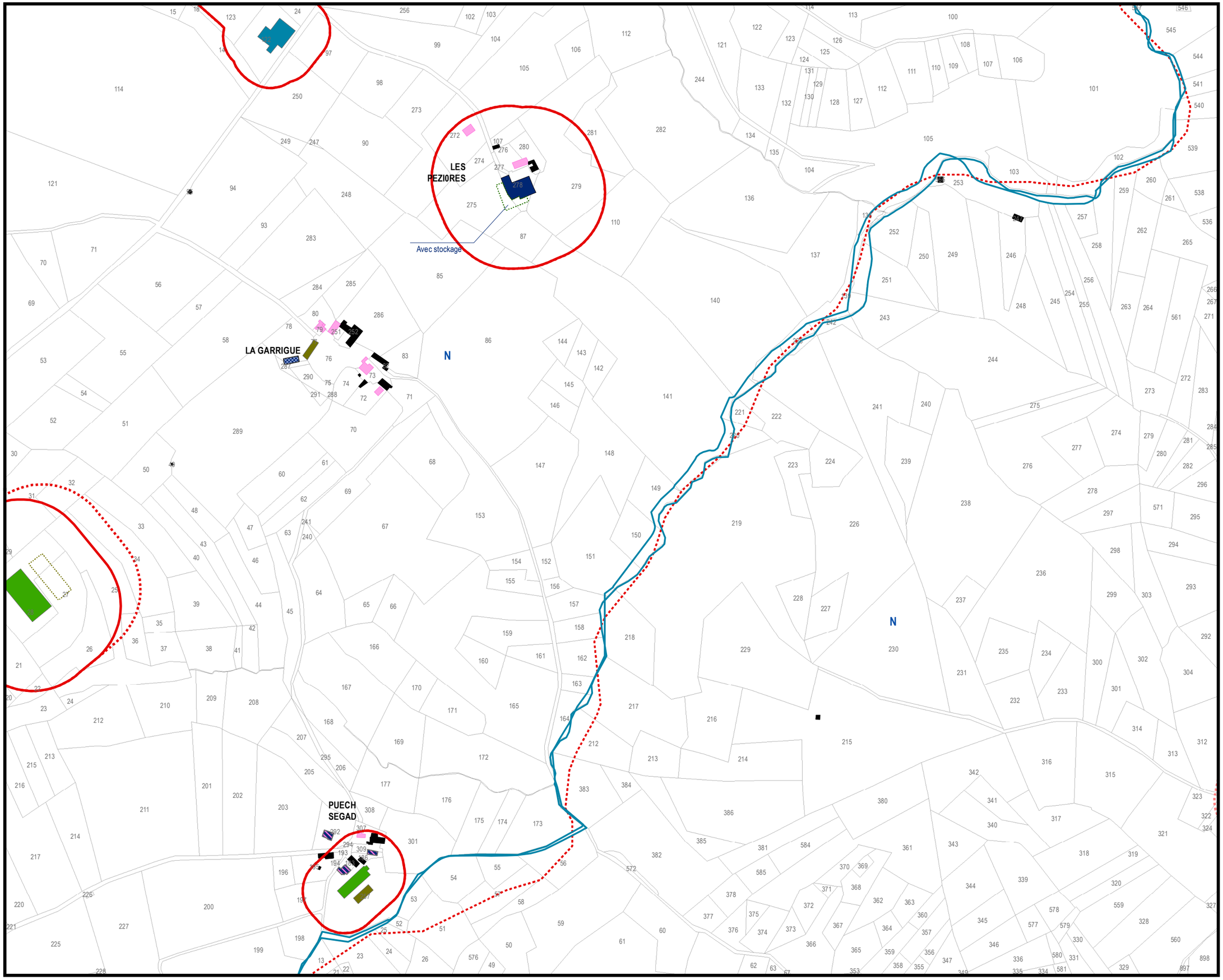

ETUDE AGRICOLE

Communauté de Communes
de Montbazens
VALZERGUES
2015 - 2016

Carte n°3 sur 6

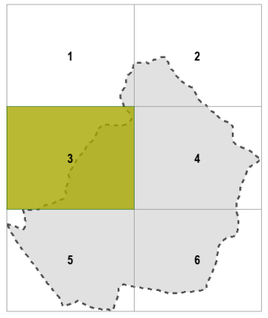

Sources : *Cadastre ; CA12*
Réalisation : *CM ; CA12 ; 28 avril 2016*

N

0 100 Mètres

ETUDE AGRICOLE

Communauté de Communes de Montbazens

VALZERGUES

2015 - 2016

Carte n°4 sur 6

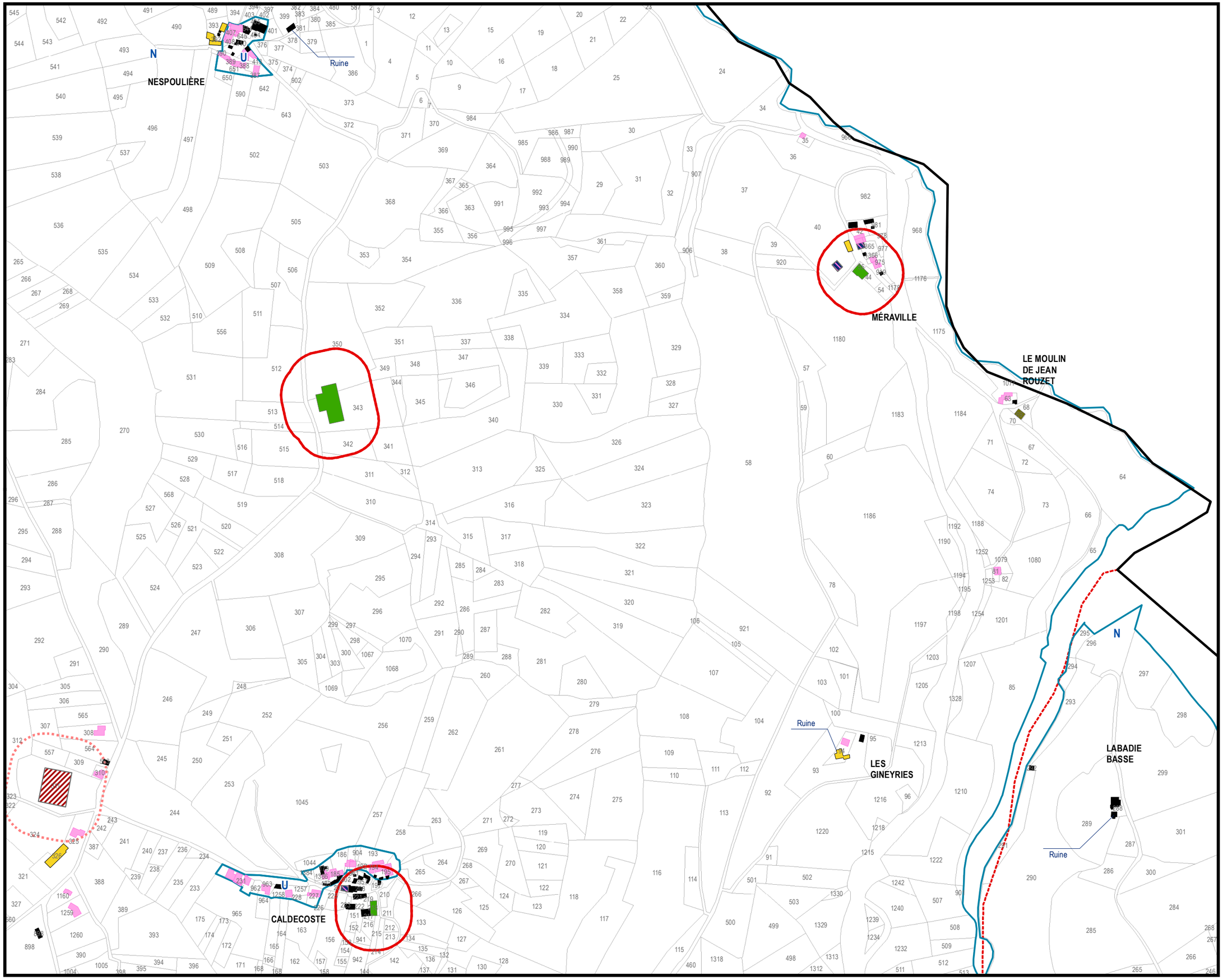

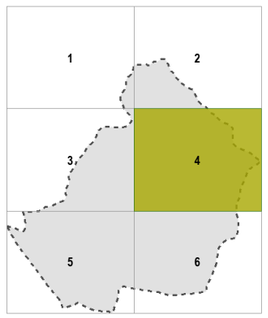

Sources : *Cadastre ; CA12*
Réalisation : *CM ; CA12 ; 28 avril 2016*

N

0 100 Mètres

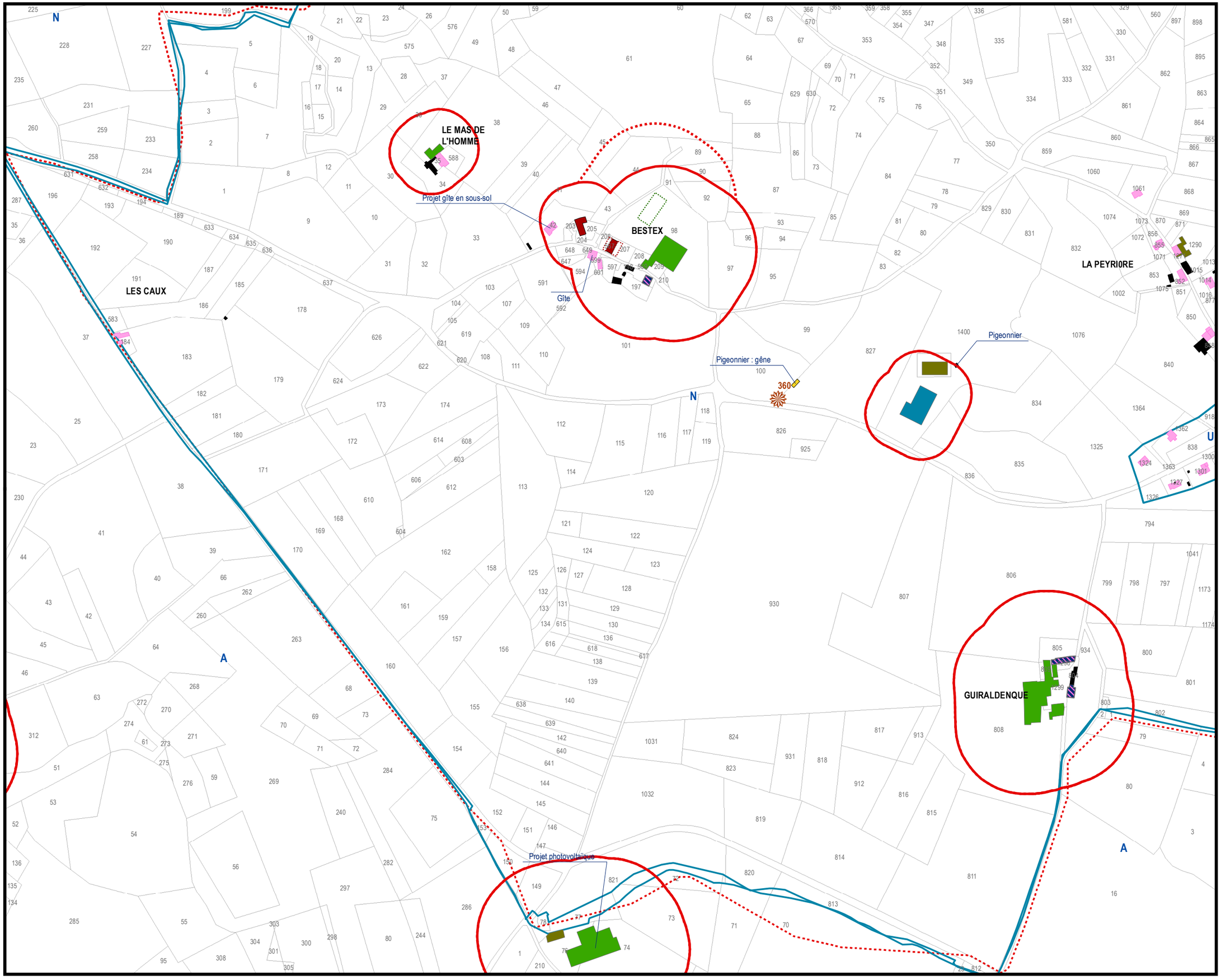

ETUDE AGRICOLE

Communauté de Communes de Montbazens

VALZERGUES

2015 - 2016

Carte n° 5 sur 6

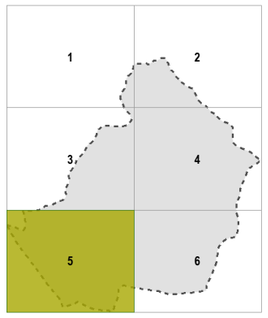

Sources : *Cadastre ; CA12*
Réalisation : *CM ; CA12 ; 28 avril 2016*

N

0 100 Mètres

ETUDE AGRICOLE

Communauté de Communes de Montbazens

VALZERGUES

2015 - 2016

Carte n°6 sur 6

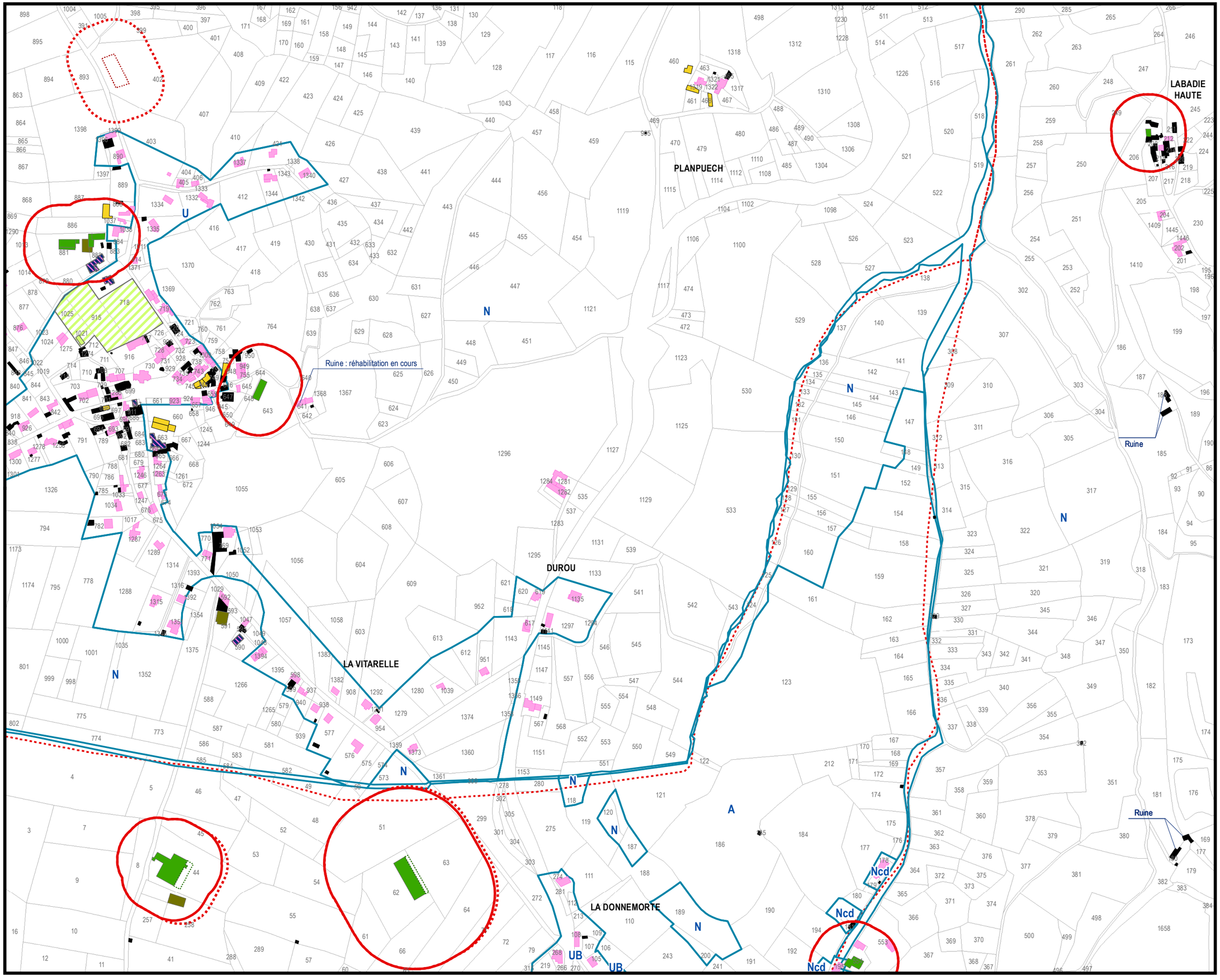

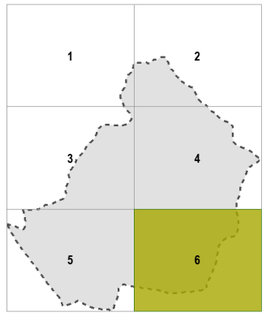

Sources : *Cadastre ; CA12*

Réalisation : *CM ; CA12 ; 28 avril 2016*

N

0 100 Mètres

ATLAS CARTOGRAPHIQUE DES CONTRAINTES

ETUDE AGRICOLE

Communauté de Communes
de Montbazens
2015-2016

AGRICULTURES & TERRITOIRES
CHAMBRE D'AGRICULTURE
AVEYRON

COMMUNE DE VAUREILLES

Service Aménagement
& Environnement
2016

Siège social
Carrefour de l'Agriculture
12026 Rodez cedex 9
Tel : 05 65 73 79 00
Fax : 05 65 73 78 00
accueil@aveyron.chambagri.fr

LÉGENDE

TYPOLOGIE DES BÂTIMENTS [1]

- Stabulation
- Bergerie
- Chèvrerie
- Porcherie
- Équin
- Volailles / Lapins

- Serre
- Stockage
- Habitation d'agriculteur
- Bâtiment de caractère

- Projet stabulation
- Projet bergerie

- Projet porcherie
- Projet équin
- Projet volailles / lapins
- Projet serre
- Projet maraîchage
- Projet stockage
- Projet habitation d'agriculteur

- Projet méthanisation

- Ancienne stabulation
- Ancienne bergerie
- Ancienne chèvrerie
- Ancienne porcherie
- Ancienne volailles / lapins

- Ancienne serre
- Vacant fonctionnel

- Tiers
- Projet tiers

POINT DE VUE

AVEC ORIENTATION

E - ENE - ESE // NE - NNE // S - SE - SO - SSO

360°

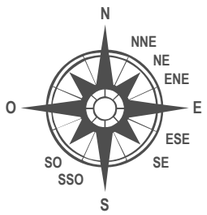

PÉRIMÈTRE DE SALUBRITÉ

50mètres pour un bâtiment déclaré en RSD et 100mètres pour un bâtiment ICPE et ses annexes

- Bâtiment agricole existant
- Bâtiment vacant fonctionnel
- Bâtiment en projet

LIMITE ADMINISTRATIVE [3]

- Communauté de Communes de Montbazens
- Commune

CADASTRE ET URBANISME [2]

- Zonage : urbanisme
- Parcelle cadastrale

[1] *Le recensement des différents bâtiments résulte des enquêtes réalisées auprès des exploitants agricoles entre mi-décembre 2015 et mi-janvier 2016. Celui-ci se basant uniquement sur les propos des personnes enquêtées, il ne peut être considéré comme exhaustif.*

[2] *Le zonage des documents d'urbanisme correspond à la version envoyée par la Communauté de Communes en novembre 2015.*

[3] *Les données sont issues de la BD CARTO 2015 de l'IGN*

COMMUNE DE VAUREILLES

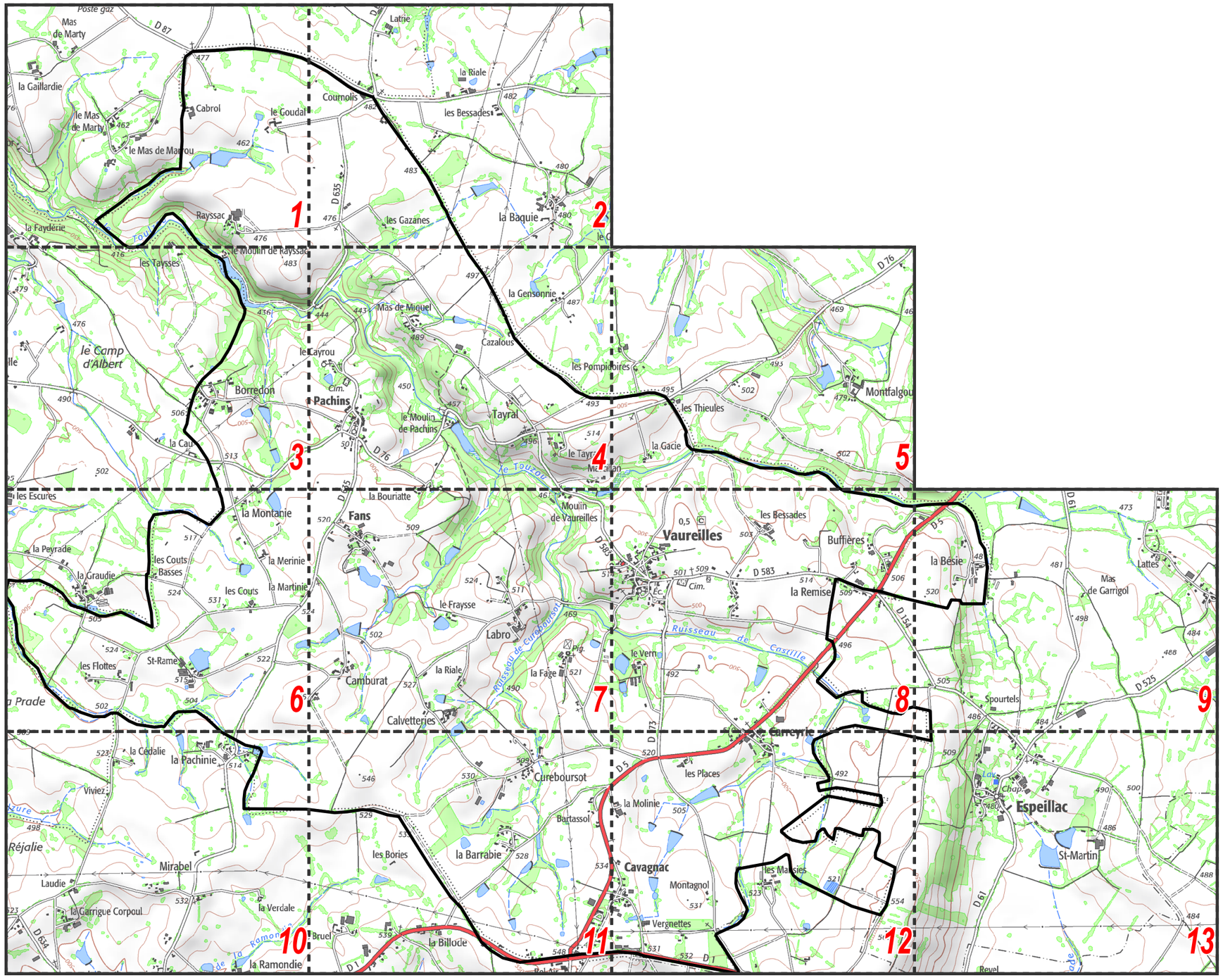

ETUDE AGRICOLE

Communauté de Communes de Montbazens

VAUREILLES

2015 - 2016

Carte n°1 sur 13

MAS DE MARTY

LA GAILLARDIE

LE MAS DE MARTY

Fromagerie

CABROL

LE GOUDAL

Toiture photovoltaïque

LE MAS DE MARROU

PEYRATOR

RAYSSAC

Gêne

LA FAYDERIE

N

U

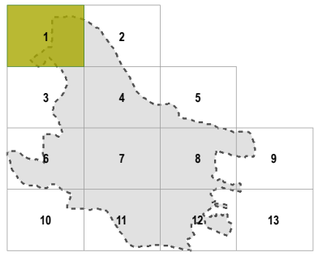

Sources : *Cadastre ; CA12*

Réalisation : *CM ; CA12 ; 28 avril 2016*

N

0 100 Mètres

ETUDE AGRICOLE

Communauté de Communes de Montbazens

VAUREILLES

2015 - 2016

Carte n° 2 sur 13

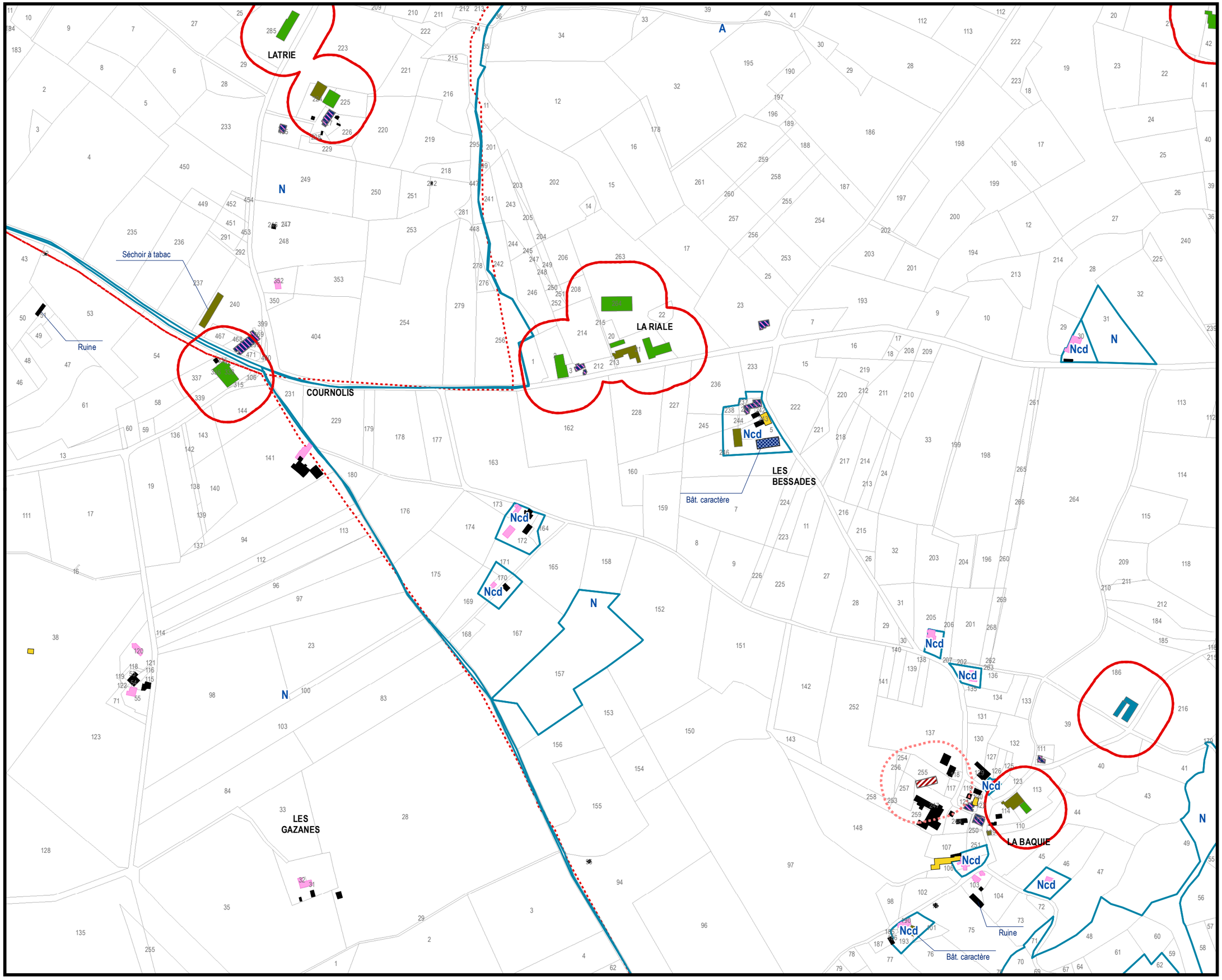

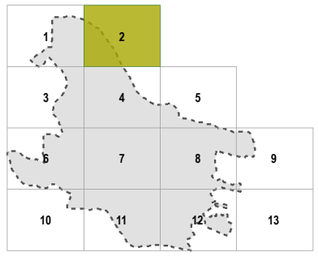

Sources : *Cadastre ; CA12*
Réalisation : *CM ; CA12 ; 28 avril 2016*

N

0 100 Mètres

ETUDE AGRICOLE

Communauté de Communes de Montbazens

VAUREILLES

2015 - 2016

Carte n°3 sur 13

LE MOULIN DE RAYSSAC

Réhabilitation d'un moulin

LES TAYSSES

Bât. caractère

BORREDON

Quai

Atelier couvreur

LA CAU

NNE

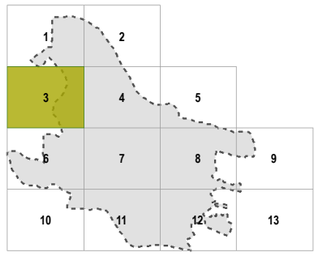

Sources : *Cadastre ; CA12*

Réalisation : *CM ; CA12 ; 28 avril 2016*

N

0 100 Mètres

ETUDE AGRICOLE

Communauté de Communes de Montbazens

VAUREILLES

2015 - 2016

Carte n°4 sur 13

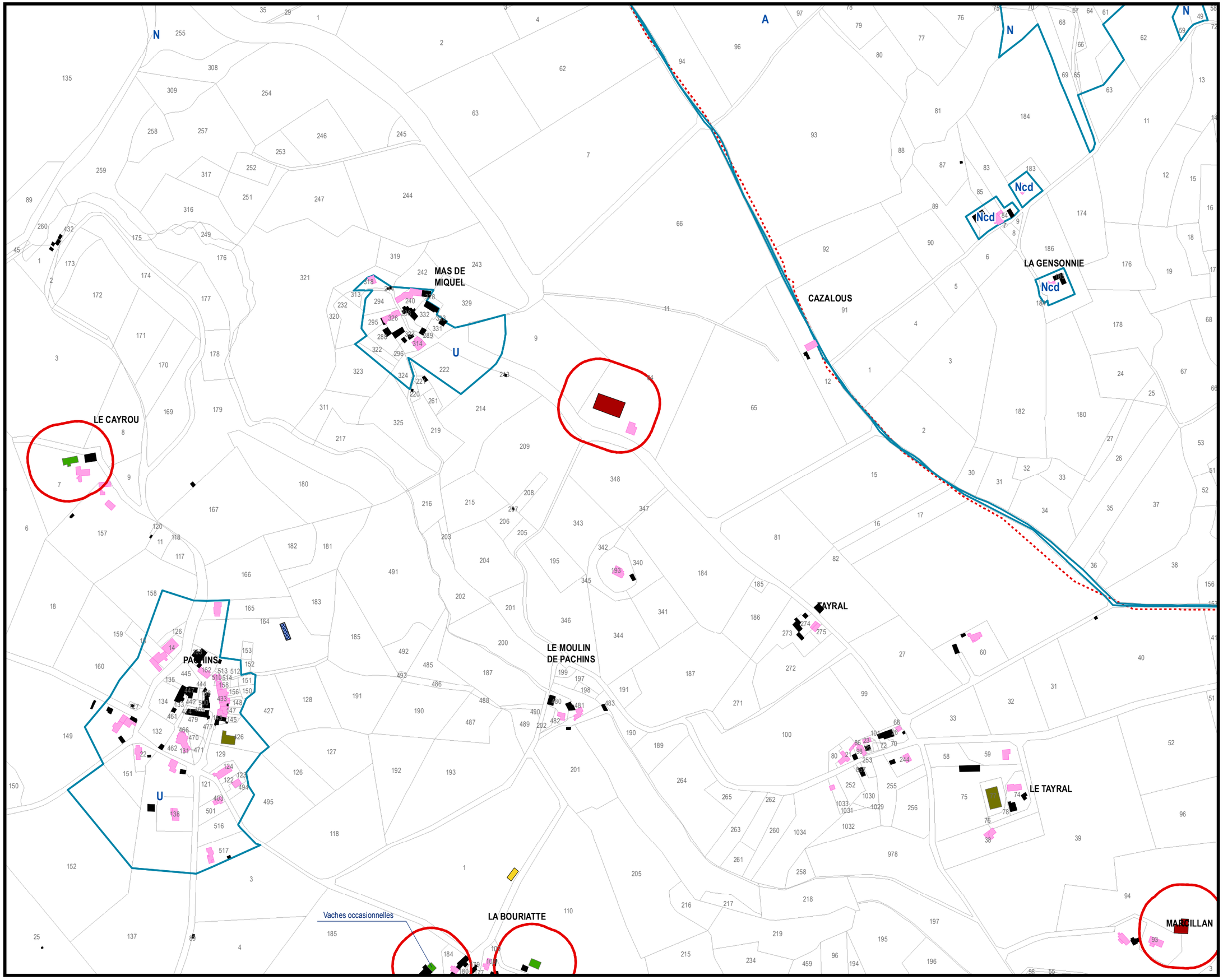

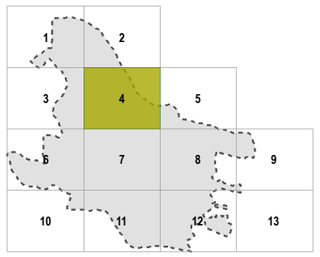

Sources : *Cadastre ; CA12*

Réalisation : *CM ; CA12 ; 28 avril 2016*

N

0 100 Mètres

ETUDE AGRICOLE

Communauté de Communes de Montbazens

VAUREILLES

2015 - 2016

Carte n°5 sur 13

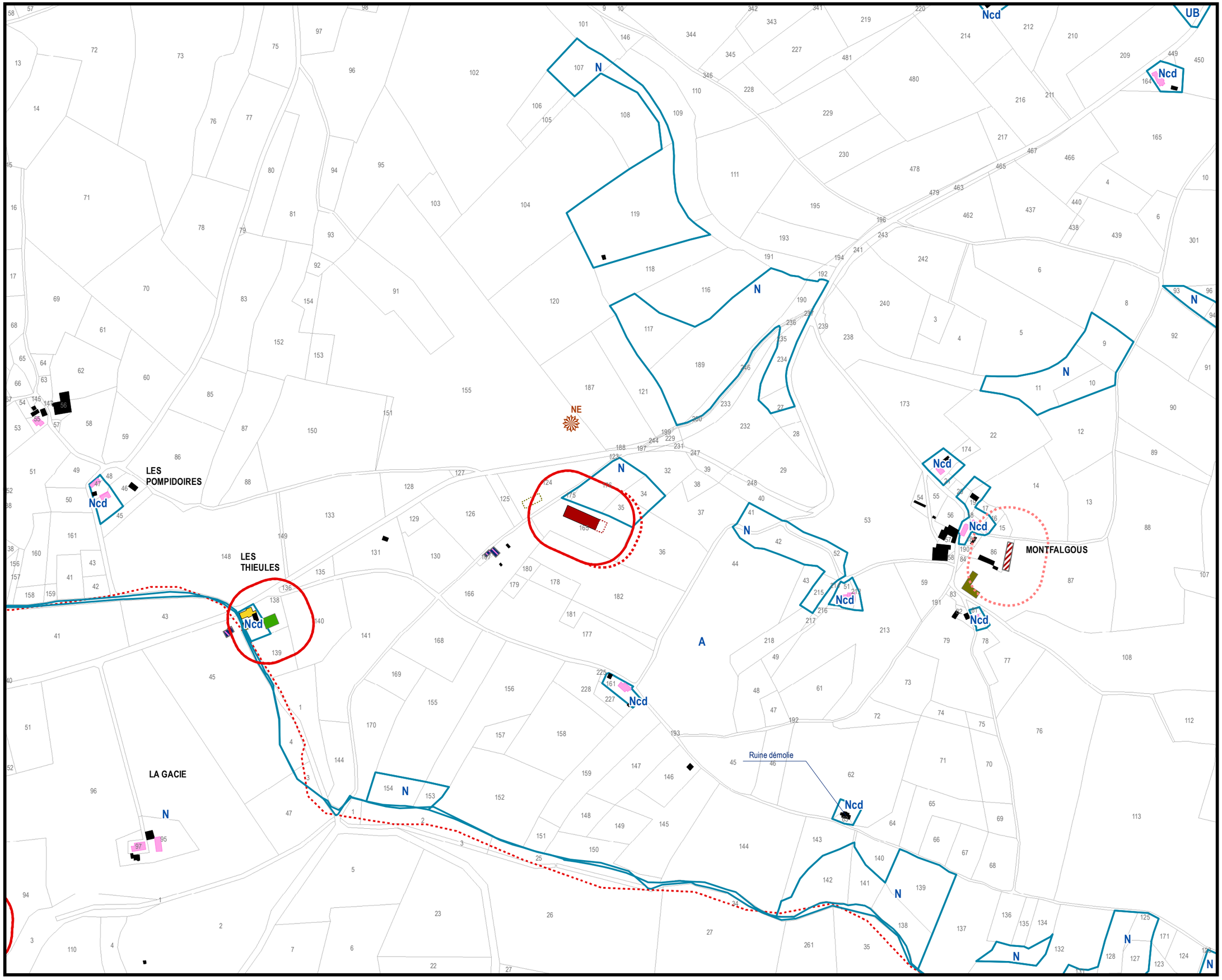

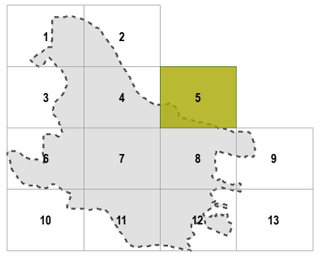

Sources : *Cadastre ; CA12*

Réalisation : *CM ; CA12 ; 28 avril 2016*

N

0 100 Mètres

ETUDE AGRICOLE

Communauté de Communes de Montbazens

VAUREILLES

2015 - 2016

Carte n°6 sur 13

LES ESCURES

Démolition à prévoir

LA MONTANIE

LA PEYRADE

Ancienne grange

LA MERINIE

LES COUTS BASSES

Photovoltaïque

Bât. caractère

Tabac

LA GRAUDIE

LA MARTINIE

LES COUTS

LES FLOTTES

SAINT-RAME

N

U

3NC

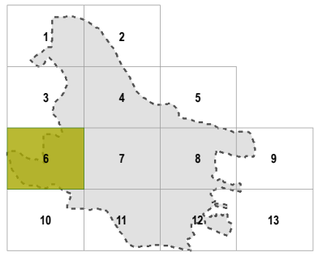

Sources : *Cadastre ; CA12*

Réalisation : *CM ; CA12 ; 28 avril 2016*

N

0 100 Mètres

ETUDE AGRICOLE

Communauté de Communes de Montbazens

VAUREILLES

2015 - 2016

Carte n°7 sur 13

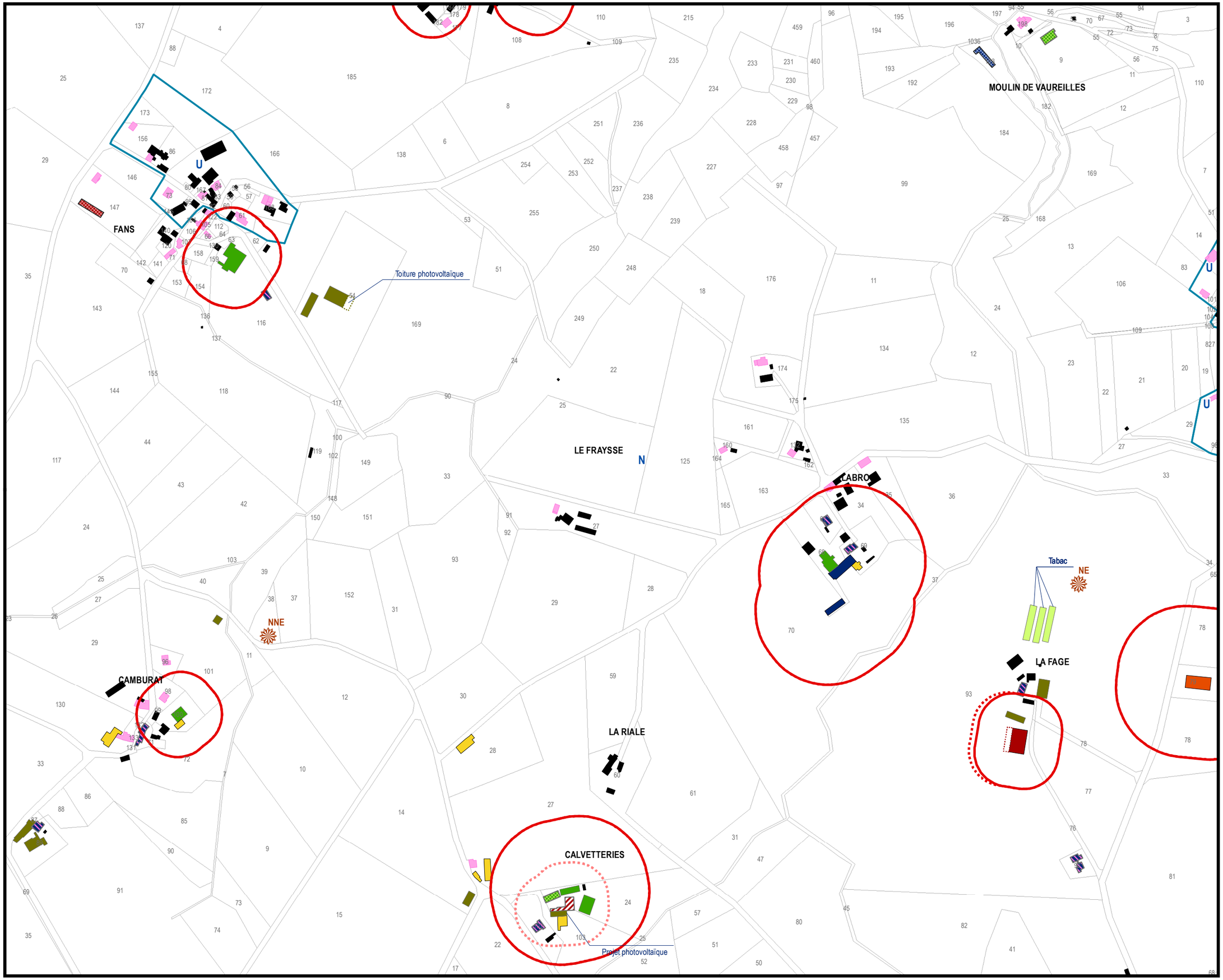

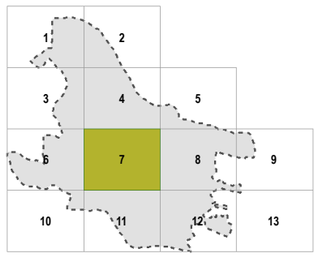

Sources : *Cadastre ; CA12*

Réalisation : *CM ; CA12 ; 28 avril 2016*

N

0 100 Mètres

ETUDE AGRICOLE

Communauté de Communes de Montbazens

VAUREILLES

2015 - 2016

Carte n° 8 sur 13

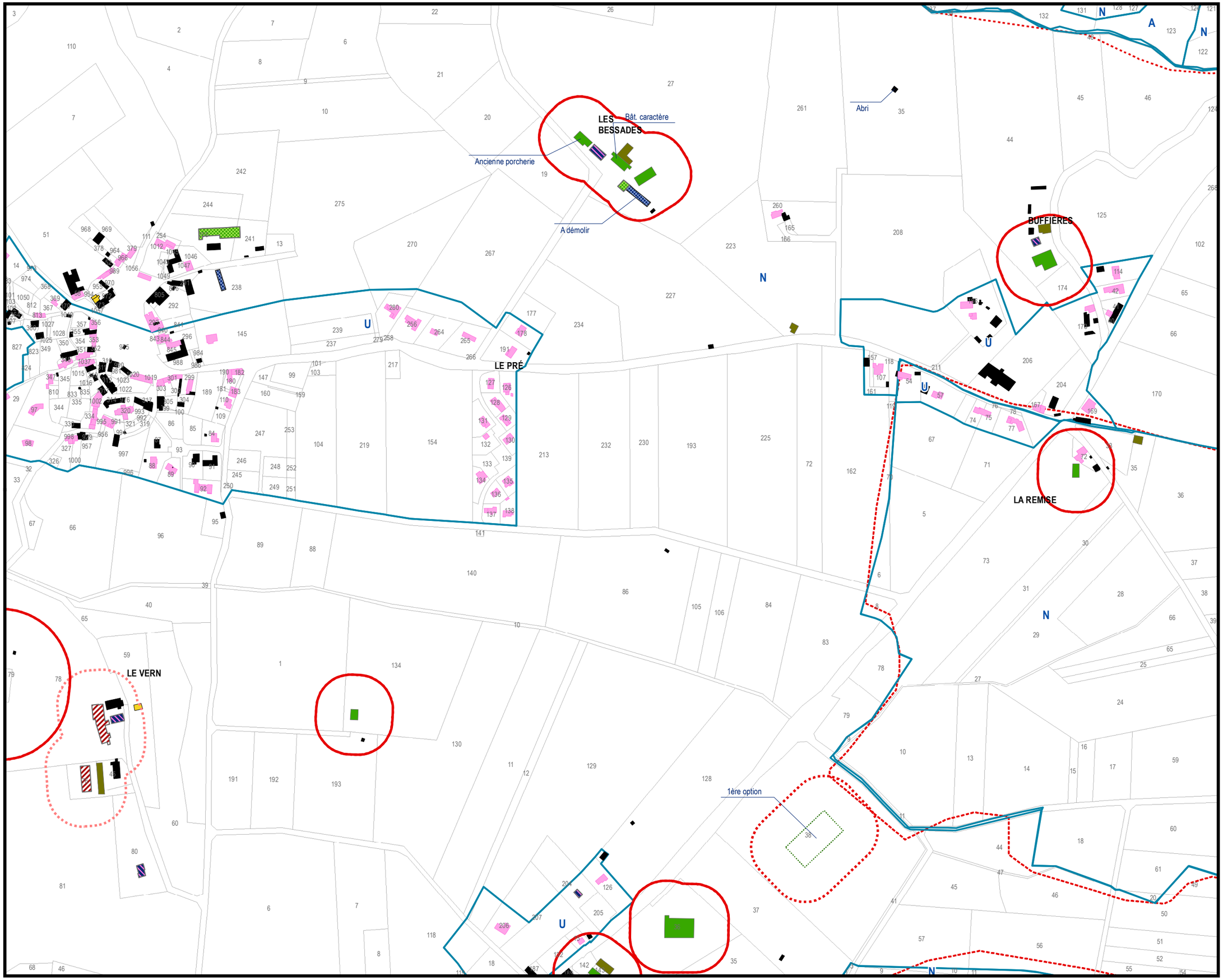

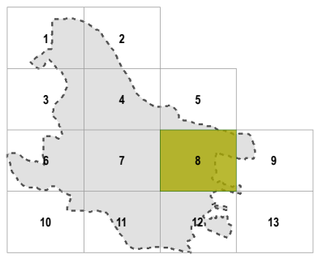

Sources : *Cadastre ; CA12*
Réalisation : *CM ; CA12 ; 28 avril 2016*

N

0 100 Mètres

ETUDE AGRICOLE

Communauté de Communes de Montbazens

VAUREILLES

2015 - 2016

Carte n°9 sur 13

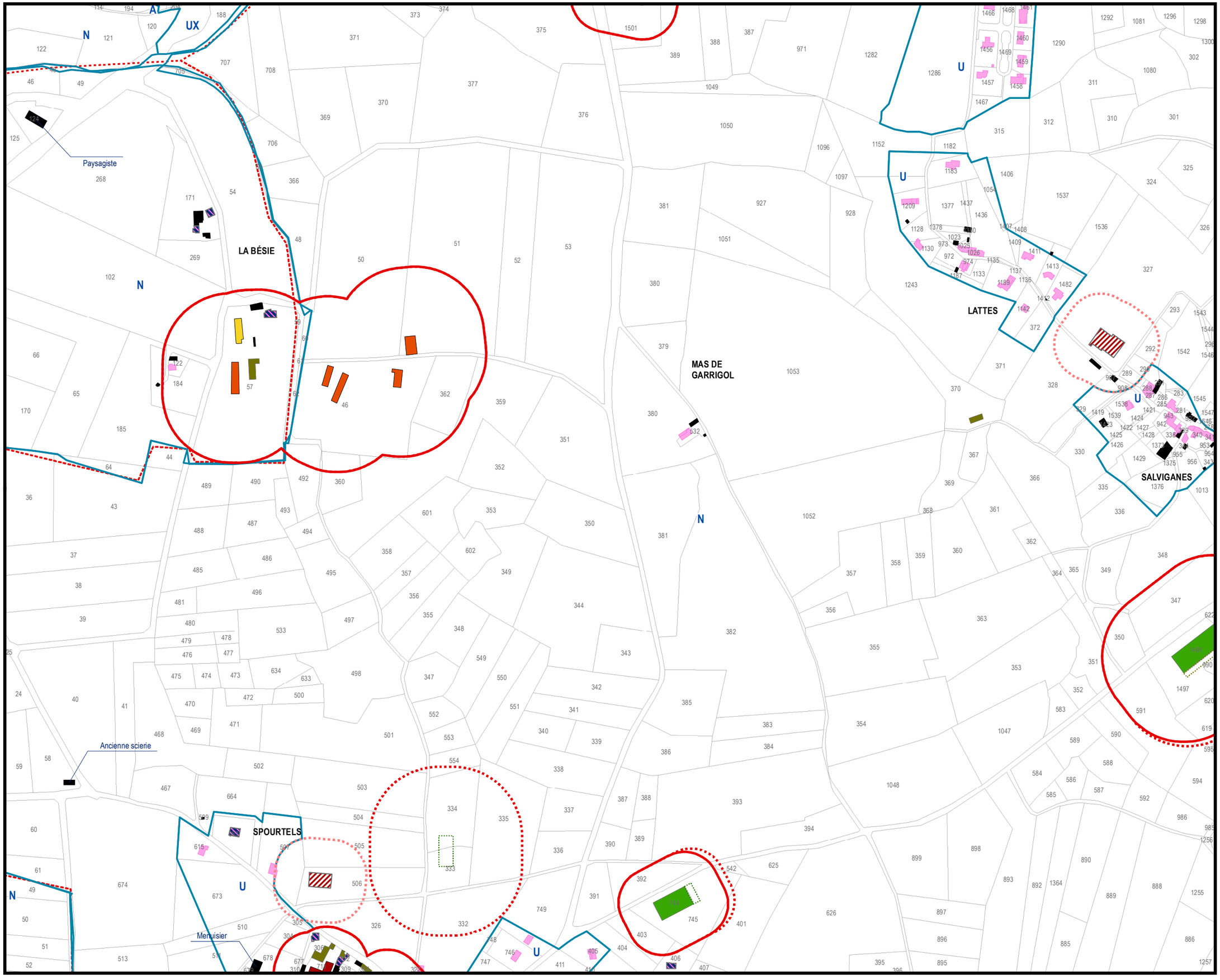

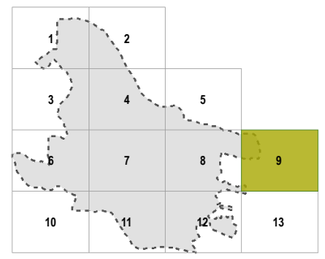

Sources : *Cadastre ; CA12*

Réalisation : *CM ; CA12 ; 28 avril 2016*

N

0 100 Mètres

ETUDE AGRICOLE

Communauté de Communes de Montbazens

VAUREILLES

2015 - 2016

Carte n°10 sur 13

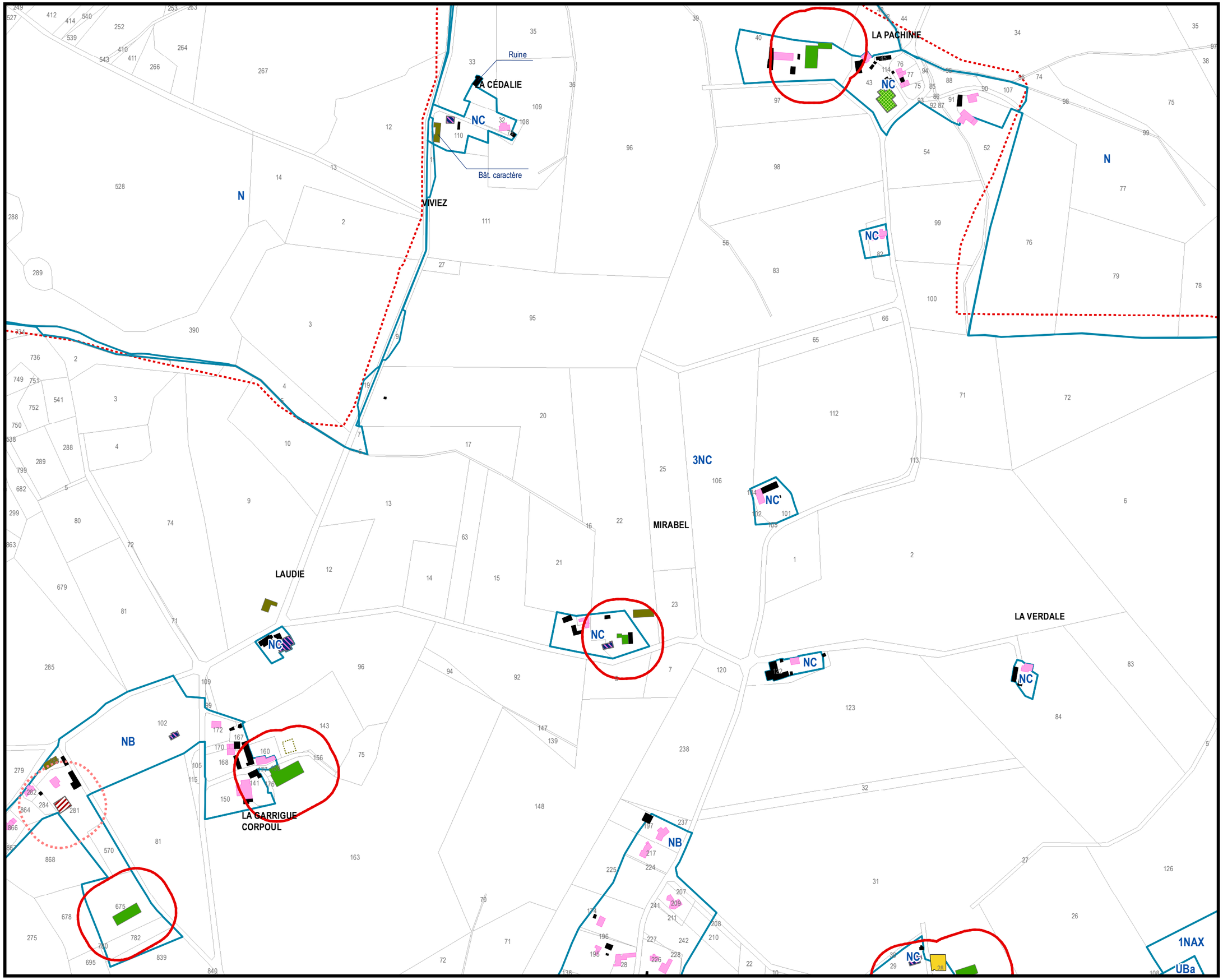

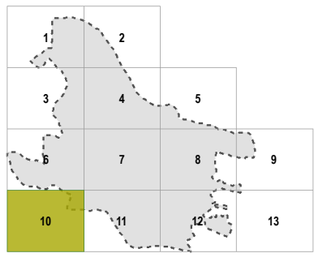

Sources : *Cadastre ; CA12*
Réalisation : *CM ; CA12 ; 28 avril 2016*

N

0 100 Mètres

ETUDE AGRICOLE

Communauté de Communes de Montbazens

VAUREILLES

2015 - 2016

Carte n°11 sur 13

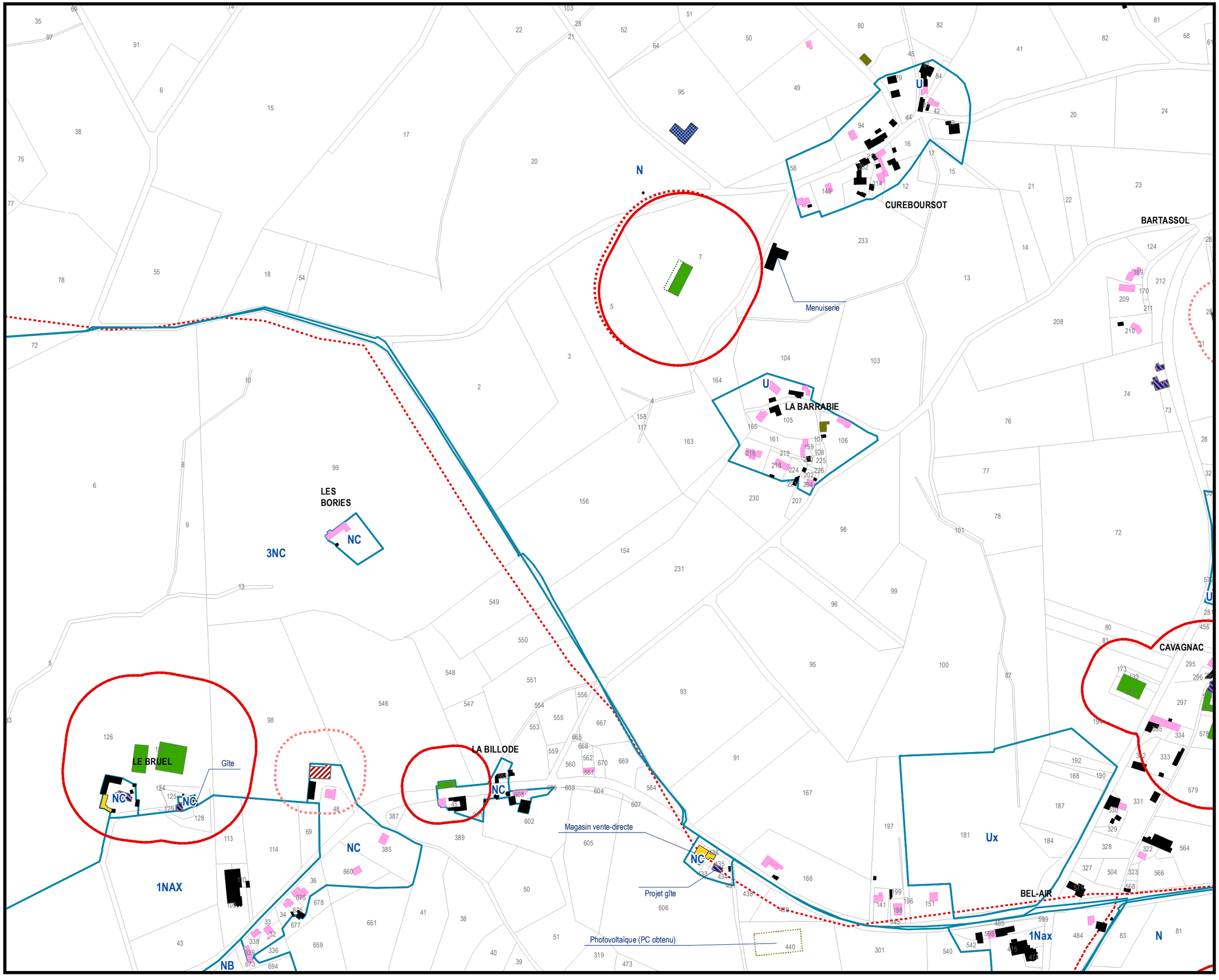

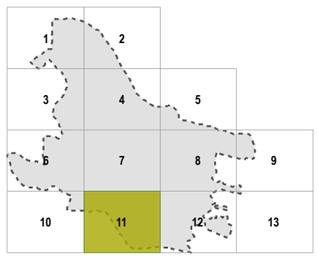

Sources : *Cadastre ; CA12*
Réalisation : *CM ; CA12 ; 28 avril 2016*

N

0 100 Mètres

ETUDE AGRICOLE

Communauté de Communes de Montbazens

VAUREILLES

2015 - 2016

Carte n°12 sur 13

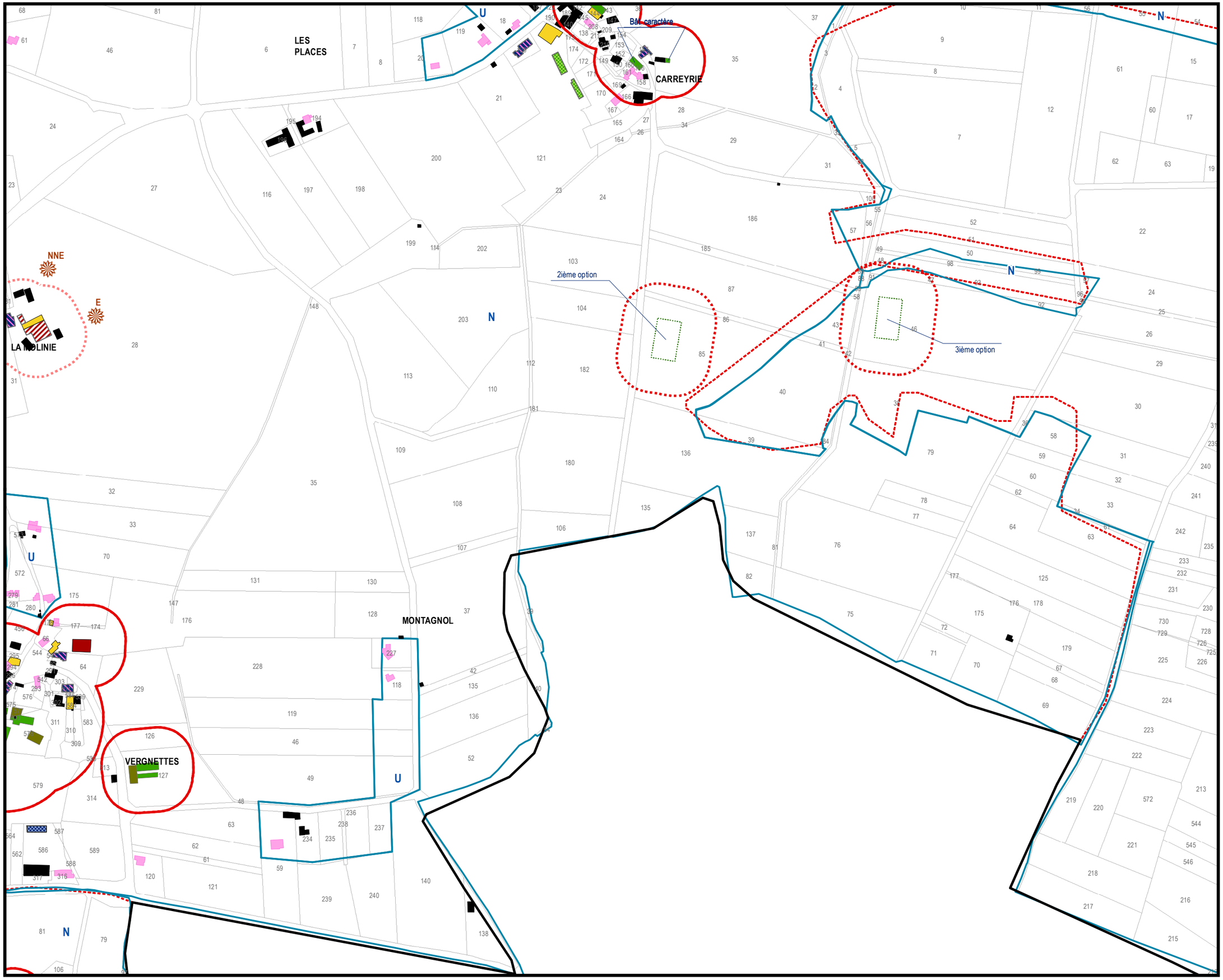

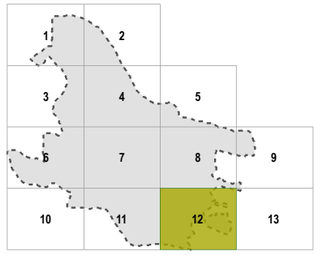

Sources : *Cadastre ; CA12*

Réalisation : *CM ; CA12 ; 28 avril 2016*

N

0 100 Mètres

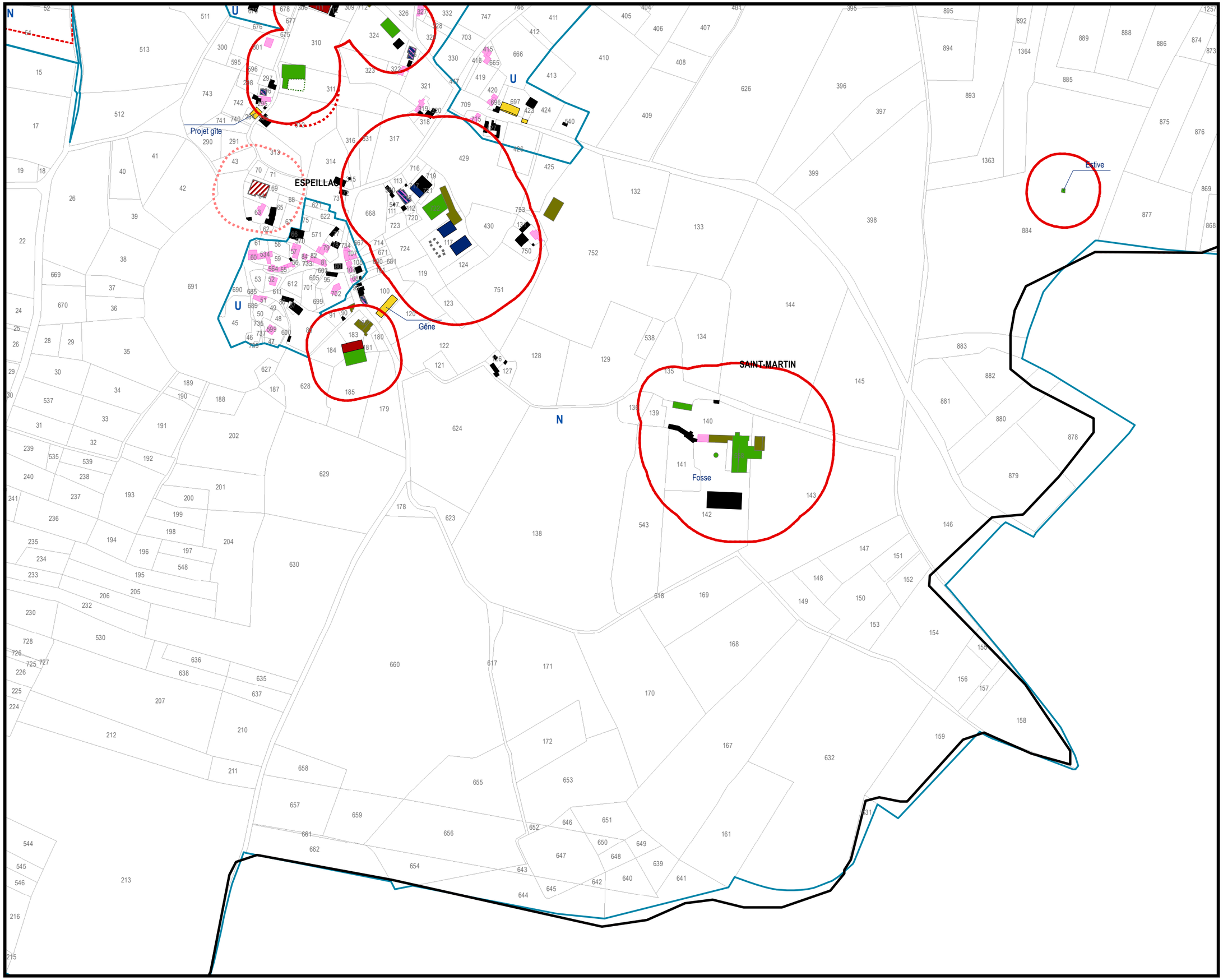

ETUDE AGRICOLE

Communauté de Communes de Montbazens

VAUREILLES

2015 - 2016

Carte n°13 sur 13

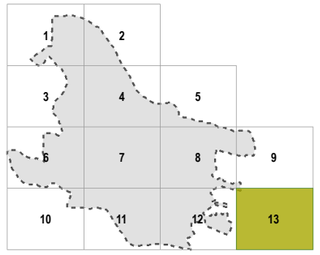

Sources : *Cadastre ; CA12*

Réalisation : *CM ; CA12 ; 28 avril 2016*

N

0 100 Mètres