


# Berthet Liogier Caulfuty

urbanistes - ingénieurs VRD - géomètres-experts  
paysagistes - environnementalistes  
experts en économie immobilière et foncière

CRÉATEURS DE LIBERTÉ, DEPUIS 1956



Saint-Philibert

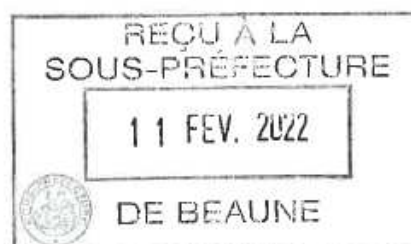
## Modification du PLU n°3

*Dossier d'approbation*

*31 janvier 2022*

# 2. Règlement

## Plan Local d'Urbanisme de SAINT-PHILIBERT



Vu pour être annexé à notre délibération du 31 janvier 2022 Le Maire, <i>POULLOT Hubert</i>	PLU approuvé le : 14.04.2004 Modification n°1 approuvée le : 12.01.2006 Modification n°2 approuvée le : 03.05.2010 Modification n°3 approuvée le : 31.01.2022	
--	--	--



**BERTHET LIOGIER CAULFUTY**

10 rue de Chambolland BP 90042 - 21702 NUITS-SAINT-GEORGES cedex  
Tel : 03 80 61 06 19 - Fax : 03 80 61 39 01 - blc.contact@blc-ge.com

# SOMMAIRE

MODE D'EMPLOI DU REGLEMENT	p3
TITRE I : DISPOSITIONS GENERALES	p4
TITRE II : DISPOSITIONS APPLICABLES AUX ZONES URBAINES	
CHAPITRE 1 – ZONE UA	p6
CHAPITRE 2 – ZONE UB	p12
CHAPITRE 3 – ZONE UR	p17
CHAPITRE 4 – ZONE 1AU	p20
CHAPITRE 2 – ZONE 2AU	p25
TITRE II : DISPOSITIONS APPLICABLES AUX ZONES NATURELLES	
CHAPITRE 1 – ZONE A	p27
CHAPITRE 2 – ZONE N	p30
ANNEXES	p33

## MODE D'EMPLOI DU REGLEMENT

Le présent règlement d'urbanisme est divisé en quatre titres :

- Titre I - Dispositions générales
- Titre II - Dispositions applicables aux zones urbaines (U)
- Titre III - Dispositions applicables aux zones naturelles (N)
- Titre IV - Annexes.

Pour utiliser ce règlement, vous effectuez les opérations suivantes :

- lecture des dispositions générales,
- lecture du chapitre correspondant à la zone dans laquelle est situé votre terrain ; vous y trouvez le corps de règle qui s'applique à votre terrain,
- en fin de règlement, une annexe documentaire vous aidera dans la compréhension du corps de règles.

## TITRE 1 - DISPOSITIONS GENERALES

### **ARTICLE 1 - CHAMP D'APPLICATION TERRITORIAL DU PLAN**

Le présent règlement s'applique à l'ensemble du territoire de la commune de SAINT PHILIBERT.

### **ARTICLE 2 - PORTEES RESPECTIVES DU REGLEMENT A L'EGARD DES AUTRES LEGISLATIONS RELATIVES A L'OCCUPATION DU SOL**

2.1 - Les articles d'ordre public du règlement national d'urbanisme énumérés à l'article R 111.1 du code de l'urbanisme demeurent applicables à savoir :

- article R 111-2 concernant la sécurité et la salubrité publique
- article R 111-3.2 concernant le patrimoine archéologique
- article R 111-4 concernant la desserte par les voies, les accès et le stationnement
- article R 111-14.2 concernant le respect de l'environnement
- article R 111-15 relatif aux directives d'aménagement nationales
- article R 111-21 concernant la qualité architecturale et l'aspect extérieur.

2.2 - Les mesures de sauvegarde prévues aux articles L 111.9, L 111.10 et L 421.4 peuvent être appliquées.

2.3 - Les dispositions du présent règlement s'appliquent sans préjudice des prescriptions prises au titre des législations spécifiques concernant les servitudes d'utilité publique affectant l'occupation ou l'utilisation du sol, dont la liste et la désignation sont données en annexe et reportées au plan des servitudes.

2.4 - Les dispositions applicables à la commune en matière d'alimentation en eau potable et d'assainissement font l'objet d'annexes sanitaires figurant au dossier.

### **ARTICLE 3 - DENOMINATION DES ZONES - ESPACES BOISES CLASSES - EMPLACEMENTS RESERVES**

3.1 - Le territoire couvert par le Plan Local d'urbanisme est divisé en Zones qui peuvent comprendre des secteurs :

#### 3.1.1 - Zones Urbaines

UA - Zone d'habitat correspondant au centre ancien

UB - Zone d'habitat discontinu correspondant aux extensions récentes

#### 3.1.2- Zones ayant vocation à être urbanisées

1AU - Zone d'urbanisation susceptible de démarrer immédiatement compte tenu des équipements disponibles à proximité immédiate. Les constructions y sont autorisées soit lors de la réalisation d'une opération d'aménagement d'ensemble, soit au fur et à mesure de la réalisation des équipements internes conformément aux directives du projet d'aménagement et de développement durable et du règlement.

2AU – Zone d'urbanisation plus lointaine subordonnée à une modification ou une révision du plan local d'urbanisme.

#### 3.1.3 Zones à protéger

A - Zone réservée à l'exploitation des richesses naturelles (agriculture)

La zone comprend un sous-secteur Ae dédié aux équipements publics.

N - Zone naturelle et forestière.

Ces diverses zones figurent sur les documents graphiques. Certaines comportent des secteurs spécifiques.

Figurent également sur le plan de zonage :

- les espaces boisés classés
- les emplacements réservés aux voies et ouvrages publics et aux installations d'intérêt général.

#### **ARTICLE 4 - ADAPTATIONS MINEURES**

Les dispositions des articles 3 à 13 des règlements de chacune des zones ne peuvent faire l'objet que d'adaptations mineures (article L 123-1 du Code de l'Urbanisme) rendues nécessaires par la nature du sol, la configuration des parcelles ou le caractère des constructions avoisinantes.

Lorsqu'un immeuble bâti existant n'est pas conforme aux dispositions édictées par le règlement applicable à la zone, l'autorisation d'exécuter des travaux ne peut être accordée que pour des travaux qui ont pour objet d'améliorer la conformité de ces immeubles avec les dites règles ou qui sont sans effet à leur égard.

Par adaptation mineure, il faut entendre les assouplissements qui peuvent être apportés sans aboutir à un changement du type d'urbanisation et sans porter atteinte aux droits des tiers, en excluant tout égard important entre la règle et l'autorisation accordée.

#### **ARTICLE 5 - VESTIGES ARCHEOLOGIQUES**

Il est rappelé qu'à l'occasion de toute découverte fortuite de vestiges archéologiques quels qu'ils soient, l'auteur de la découverte est tenu de se conformer aux dispositions de la loi du 29 septembre 1941.

## TITRE 2 - DISPOSITIONS APPLICABLES AUX ZONES URBAINES

### ZONE UA

#### **CARACTERE DE LA ZONE**

Il s'agit d'une zone urbaine à caractère ancien où le bâti ancien est dominant, dans laquelle les constructions peuvent être édifiées à l'alignement des voies et en ordre continu. Elle est destinée à la construction d'immeubles à usage d'habitation et de leurs dépendances ainsi qu'à la construction de bâtiments destinés à recevoir les commerces, bureaux et activités qui sont le complément naturel de l'habitation.

Dans l'ensemble de la zone UA, les démolitions sont soumises à autorisation préalable de démolir, en application des articles L 430-1 et R 123-13.5 du code de l'urbanisme.

#### SECTION 1 - NATURE DE L'OCCUPATION ET DE L'UTILISATION DU SOL

##### Rappels :

1 - Sont soumis à autorisation

- a - L'édification de clôtures autres que celles liées à des activités agricoles
- b- les installations et travaux divers conformément aux articles R 442.1 et suivants du Code de l'Urbanisme.

2 - Les démolition sont soumises au permis de démolir.

3 – Tout travaux ayant pour effet de détruire un élément de paysage identifié par un plan d'occupation des sols en application du 7° de l'article L 123-1 et non soumis à un régime d'autorisation doivent faire l'objet d'une autorisation préalable au titre des installations et travaux divers dans les conditions prévues par décret en Conseil d'Etat.

#### **ARTICLE UA 1 - OCCUPATIONS ET UTILISATIONS DU SOL INTERDITES**

- 1- Les constructions à usage d'activités (industrielles ou agricoles), les entrepôts commerciaux, les installations classées pour la protection de l'environnement sauf celles liées à l'habitat (ventilation, chaufferie,...).
- 2 - Les dépôts de ferrailles, déchets, vieux matériaux et carcasses de voitures.
- 3 - Les campings et caravanings
- 4 - Le stationnement des caravanes sauf celui prévu à l'article R 443. 13 , 2° du Code de l'Urbanisme.
- 5 - L'ouverture et l'exploitation de carrières.

## **ARTICLE UA 2 - OCCUPATIONS ET UTILISATIONS DU SOL SOUMISES A DES CONDITIONS PARTICULIERES**

Les constructions à usage d'activités commerciales et artisanales, les installations et travaux divers ne sont autorisées que dans la mesure où, par leur fréquentation induite, ils ne risquent pas de nuire à la sécurité, la salubrité et la tranquillité des quartiers environnants.

Les reconstructions à l'identique après sinistre sont autorisées.

## SECTION 2 - CONDITIONS D'OCCUPATION DU SOL

### **ARTICLE UA 3 - ACCES ET VOIRIE**

Tout terrain enclavé est inconstructible, à moins que son propriétaire obtienne une voie de desserte sur les fonds de ses voisins dans les conditions fixées par l'article 682 modifié du Code Civil.

Les terrains doivent être desservis par des voies, publiques ou privées, dans des conditions répondant à l'importance et à la destination de l'immeuble ou de l'ensemble d'immeubles qui y sont édifiés, notamment en ce qui concerne la sécurité et la commodité de la circulation et des accès et des moyens d'approche permettant une lutte efficace contre l'incendie.

Les accès doivent être adaptés à l'opération et aménagés de façon à apporter la moindre gêne possible à la circulation publique et garantir la sécurité des usagers des voies publiques.

Les voies en impasse doivent être aménagées de manière à ce que tout véhicule puisse faire demi-tour.

### **ARTICLE UA 4 - DESSERTE EN EAU ET ASSAINISSEMENT**

#### 1 - Eau

Toute construction qui requiert une alimentation en eau potable doit être raccordée au réseau public de distribution d'eau potable par une conduite de caractéristique suffisante, conformément aux dispositions réglementaires en vigueur.

#### 2 – Assainissement des eaux usées

a) – Toute construction occasionnant des rejets d'eaux usées doit être raccordée au réseau public d'assainissement d'eaux usées par un dispositif d'évacuation de type séparatif, conformément aux dispositions réglementaires en vigueur.

b) - à l'exception des effluents rejetés et compatibles avec le mode de traitement, et sous réserve d'une convention de rejet avec le gestionnaire du réseau, l'évacuation des eaux industrielles dans le système public d'assainissement est interdite.

#### 3 – Assainissement des eaux pluviales et de ruissellement

- les aménagements réalisés sur le terrain doivent garantir l'écoulement des eaux pluviales dans le réseau collecteur lorsqu'il existe. Toutefois, en l'absence de réseau ou en cas de réseau insuffisant les eaux doivent :

\* soit être évacuées directement et sans stagnation vers un déversoir désigné par les services techniques de la commune,

\* soit absorbées en totalité sur le terrain.

- les aménagements nécessaires au libre écoulement des eaux pluviales sont à la charge exclusive du propriétaire qui doit réaliser les dispositifs adaptés à l'opération et au terrain.

#### 4- Electricité et téléphone

Les extensions, branchements et raccordement d'électricité et de téléphone doivent être réalisés en souterrain.

### **ARTICLE UA 5 - CARACTERISTIQUE DES TERRAINS**

Néant.

### **ARTICLE UA 6 - IMPLANTATION DES CONSTRUCTIONS PAR RAPPORT AUX VOIES**

Les constructions doivent s'implanter au moins partiellement (pignon, garage, annexes....) à l'alignement.

Des implantations différentes peuvent être autorisées :

- lorsqu'il s'agira de composer avec un bâtiment existant qui ne serait pas implanté selon les règles précédentes,
- lorsque la propriété est bordée de murs d'au moins 1,80 m de hauteur.

Toutefois ces règles ne s'appliquent pas aux ouvrages (poste de transformation, de répartition, etc. postes de détente, gaz, autocommutateurs, constructions annexes, clôtures, abris bus etc.) dont la construction est envisagée par les services publics ou leur concessionnaires (E.D.F., G.D.F., P.T.T, T.D.F., services de voirie.

### **ARTICLE UA 7 - IMPLANTATION DES CONSTRUCTIONS PAR RAPPORT AUX LIMITES SEPARATIVES**

A moins que le bâtiment à construire ne jouxte la limite séparative la distance horizontale de tout point d'un bâtiment au point le plus proche de la limite parcellaire, doit être au moins égale à la moitié de la différence d'altitude entre ces deux points sans pouvoir être inférieure à 3 mètres (H/2 minimum 3 mètres).

Toutefois ces règles ne s'appliquent pas aux ouvrages (poste de transformation, de répartition, etc. postes de détente, gaz, autocommutateurs, constructions annexes, clôtures, abris bus etc.) dont la construction est envisagée par les services publics ou leur concessionnaires (E.D.F., G.D.F., P.T.T, T.D.F., services de voirie.

### **ARTICLE UA 8 - IMPLANTATION DES CONSTRUCTIONS LES UNES PAR RAPPORT AUX AUTRES SUR UNE MEME PROPRIETE**

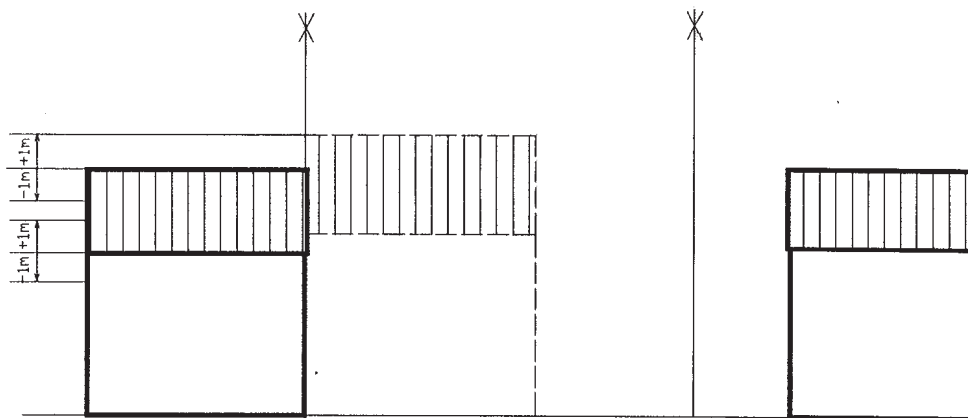
Sans disposition particulière.

### **ARTICLE UA 9 - EMPRISE AU SOL**

L'emprise au sol des constructions résulte de l'application des dispositions des articles 6, 7, 8, 10, 12 et 13 du présent chapitre.

## ARTICLE UA 10 - HAUTEUR MAXIMUM DES CONSTRUCTIONS

La hauteur maximale mesurée à partir du sol préexistant, avant terrassement, jusqu'au sommet du bâtiment, à l'exclusion des ouvrages techniques, des cheminées et autres superstructures, est fixée à 12 mètres. Toutefois, pour les bâtiments situés en ordre continu ou semi-continu les hauteurs devront s'harmoniser au faîtage et à l'égout du toit à 1 mètre près.



Les reconstructions à l'identique après sinistre des bâtiments existants sont autorisées.

## ARTICLE UA 11 - ASPECT EXTERIEUR - CLOTURES

### 1-Généralité

Les constructions de caractère architectural, pittoresque ou historique reconnu, repérées sur le plan, seront restaurées et adaptées dans l'esprit de leur époque d'origine ou principale. Les autres constructions respecteront les caractères traditionnels dominants en matière de formes et pentes de toitures, percements, teintes et matériaux. Sont toutefois interdits tout pastiche d'architecture pseudo-régionale, ainsi que les éléments notoirement étrangers à la région.

Des dispositions différentes seront possibles lorsqu'elles résulteront d'une création attestant d'un réel dialogue architectural entre le projet et son environnement.

L'aspect des constructions qui, par leur surface ou leur volume, ne peuvent s'assimiler à des bâtiments traditionnels (hangars, salle des fêtes,...) devra, par le jeu des formes, les techniques et les matériaux, exprimer une recherche traduisant de manière esthétique leur caractère fonctionnel et assurant leur bonne intégration au cadre bâti.

Les éléments se rapportant au commerce (devantures de magasins et leurs enseignes)

Doivent être intégrés dans la composition architecturale des bâtiments sans porter atteinte, par leurs dimensions, leurs couleurs ou les matériaux employés, au caractère de l'environnement.

### 2-Toitures

#### Forme des toitures

Les toitures seront à deux pans, ou en combinaison de toitures à deux pans. Leur pente reprendra la dominante du secteur (généralement de 40 à 45°) sans pouvoir être inférieure à 35°.

Les toitures à un seul versant sur volume isolé ne sont autorisées que pour les appentis et annexes. Néanmoins elles peuvent être admises en cas d'extension de bâtiments principaux, ou si elles entrent dans la composition d'un ensemble de toitures décalées.

Les toitures terrasses sont interdites pour les bâtiments principaux ; elles sont admises comme liaison entre toitures.

#### Matériaux de couverture

Sauf impossibilité technique, les bâtiments actuellement couvert en tuiles plates traditionnelles (65 / m<sup>2</sup>) ou en ardoises conserveront ou reprendront ce matériau.

Les autres bâtiments seront couverts :

En tuiles plates traditionnelles de tons vieillis nuancés

En tuiles à emboîtement (14 / m<sup>2</sup>) minimum de tons vieillis nuancés

Pour les toitures à faible pente, en matériaux colorés mat d'aspect proche des précédents.

Sont interdits les matériaux non revêtus, brillants, de mauvais aspect de surface, ou dont le vieillissement altère l'aspect.

## Percelements

Sont autorisés :

Les lucarnes traditionnelles en bas de toiture, correspondant au caractère du bâtiment

Les châssis fonte dits vasistas

Les tuiles de verre

Les châssis rampants modernes lorsqu'ils n'influencent pas sur la perception des toitures depuis les voies ouvertes au public.

## 3-Menuiseries

Les menuiseries anciennes seront conservées ou remplacées à l'identique (nombre et formes des carreaux, profil du jet d'eau).

Les nouveaux percelements seront proportionnés de manière à recevoir des menuiseries en harmonie avec les existantes.

Les volets seront :

Soit persiennés, soit intérieurs à panneaux.

Pour les constructions neuves, les volets roulants sont admis sous réserve que le coffre soit masqué et que les glissières soient en retrait de 15 cm minimum par rapport au nu de la façade.

Les teintes seront choisies dans les palettes traditionnelles, à savoir : beiges et gris purs ou colorés pour les menuiseries, volets, ... beiges et gris purs ou colorés et tons sombres pour les portes et portails.

Le blanc pur ou cassé et les tons du bois naturel sont interdits.

## 4-Façades

Une unité d'aspect devra être recherchée dans le traitement de toutes les façades.

Les façades des bâtiments d'habitation doivent être enduites, avec ou sans peinture, à l'exception des pierres destinées dès l'origine à rester visibles (encadrement, bandeaux, corniches, ...).

Les autres murs peuvent être enduits ou jointoyés à fleur (enduit dit à pierre vue, joints dits beurrés).

Les murs de clôture en pierres montées à sec conserveront cet aspect.

Les bardages seront réalisés : en bois naturel ou traité de ton sombre, en éléments nervurés d'aspect proche du précédent.

Les ouvertures en façade seront plus hautes que larges.

## 5-Clôtures

A moins qu'elles ne répondent à des nécessités résultant de la nature ou du caractère des constructions édifiées sur le terrain, les clôtures doivent être simples. Elles seront constituées soit par un mur en pierre ou maçonné, d'une hauteur minimum de 1,30 m., soit par une grille ou tout autre dispositif à claire-voie surmontant un muret d'une hauteur maximum de 0,60 m, en remplacement d'un dispositif existant, soit par un grillage surmontant un muret d'une hauteur maximum de 0,20 m, doublé éventuellement d'une haie vive d'espèces locales à port libre. Les clôtures maçonnées seront traitées en harmonie avec la maison.

La nature et la hauteur des clôtures situées près des carrefours ou dans la partie intérieure des virages peuvent faire l'objet, sur avis des services gestionnaires de la voirie, de prescriptions spéciales en vue d'assurer la visibilité et la sécurité de la circulation des véhicules et des piétons.

## **ARTICLE UA 12 - OBLIGATION DE REALISER DES AIRES DE STATIONNEMENT**

Le stationnement des véhicules correspondant aux besoins des constructions et installations doit être assuré en dehors des voies publiques.

## **ARTICLE UA 13 - ESPACES LIBRES ET PLANTATIONS - ESPACES BOISES CLASSES**

Pour tout aménagement, la simplicité de réalisation et le choix d'essences locales sont recommandés. Les plantations existantes doivent être maintenues. Les végétations repérées au plan sont à conserver.

### SECTION 3 - POSSIBILITE MAXIMUM D'OCCUPATION DU SOL

## **ARTICLE UA 14 - COEFFICIENT D'OCCUPATION DES SOLS**

Le coefficient d'occupation des sols n'est pas fixé. Les possibilités maximales d'occupation du sol résultent de l'application des dispositions de la section II du présent chapitre.

## **CARACTERE DE LA ZONE**

La zone UB correspond à la zone d'extension récente du village. Elle est destinée à la construction d'immeubles à usage d'habitation et de leurs dépendances ainsi qu'à la construction de bâtiments destinés à recevoir les activités qui sont le complément naturel de l'habitation.

Le secteur UBa correspond à une zone mixte habitat-activité.

Le secteur UBb met en œuvre des règles de construction particulières.

## **SECTION 1 - NATURE DE L'OCCUPATION ET DE L'UTILISATION DU SOL**

Rappels :

### **1 - Sont soumis à autorisation**

a - L'édification de clôtures autres que celles liées à des activités agricoles

b- Les installations et travaux divers conformément aux articles R 442.1 et suivants du Code de l'Urbanisme.

2 - Dans les espaces boisés classés reportés sur les documents graphiques les demandes d'autorisation de défrichement sont irrecevables (article L 130.1 du Code de l'Urbanisme).

3 - Tout travaux ayant pour effet de détruire un élément de paysage identifié par un plan d'occupation des sols en application du 7° de l'article L 123-1 et non soumis à un régime d'autorisation doivent faire l'objet d'une autorisation préalable au titre des installations et travaux divers dans les conditions prévues par décret en Conseil d'Etat.

## **ARTICLE UB 1 - OCCUPATIONS ET UTILISATIONS DU SOL INTERDITES**

**Dans la zone UB et les secteurs UBa et UBb :**

1 - La création de nouveaux sièges d'exploitation agricole

2 - Les dépôts de ferrailles, déchets, vieux matériaux et carcasses de voitures.

3 - Les campings et caravanings

4 - Le stationnement des caravanes sauf celui prévu à l'article R 443. 13 , 2° du Code de l'Urbanisme.

5 - L'ouverture et l'exploitation de carrières.

**Hors du secteur UBa :**

Les constructions à usage d'activités (industrielles ou agricoles), les entrepôts commerciaux, les installations et travaux divers, les installations classées pour la protection de l'environnement soumises à autorisation.

## **ARTICLE UB 2 - OCCUPATIONS ET UTILISATIONS DU SOL SOUMISES A DES CONDITIONS PARTICULIERES**

Dans le secteur UBa les constructions d'habitation ne sont autorisées que si elles sont liées et nécessaires à une activité déjà implantée sur le secteur.

Dans le secteur UBa, les constructions à usage d'activités commerciales et artisanales, les installations et travaux divers ne sont autorisées que dans la mesure où, par leur fréquentation induite, ils ne risquent pas de nuire à la sécurité, la salubrité et la tranquillité des quartiers environnants.

Dans le secteur UBb

## SECTION 2 - CONDITIONS D'OCCUPATION DU SOL

### **ARTICLE UB 3 - ACCES ET VOIRIE**

Tout terrain enclavé est inconstructible, à moins que son propriétaire obtienne une voie de desserte sur les fonds de ses voisins dans les conditions fixées par l'article 682 modifié du Code Civil.

Les terrains doivent être desservis par des voies, publiques ou privées, dans des conditions répondant à l'importance et à la destination de l'immeuble ou de l'ensemble d'immeubles qui y sont édifiés, notamment en ce qui concerne la sécurité et la commodité de la circulation et des accès et des moyens d'approche permettant une lutte efficace contre l'incendie.

Les occupations et utilisations du sol peuvent être refusées si les accès présentent un risque pour la sécurité des usagers des voies publiques ou pour celle des personnes utilisant ces accès.

Les voies en impasse doivent être aménagées de manière à ce que tout véhicule puisse faire demi-tour y compris les véhicules de ramassage des ordures ménagères.

### **ARTICLE UB 4 - DESSERTE EN EAU ET ASSAINISSEMENT**

#### 1 - Eau

Toute construction qui requiert une alimentation en eau potable doit être raccordée au réseau public de distribution d'eau potable par une conduite de caractéristique suffisante, conformément aux dispositions réglementaires en vigueur.

#### 2 – Assainissement des eaux usées

a) – Toute construction occasionnant des rejets d'eaux usées doit être raccordée au réseau public d'assainissement d'eaux usées par un dispositif d'évacuation de type séparatif, conformément aux dispositions réglementaires en vigueur.

b) - à l'exception des effluents rejetés et compatibles avec le mode de traitement, et sous réserve d'une convention de rejet avec le gestionnaire du réseau, l'évacuation des eaux industrielles ou agricoles dans le système public d'assainissement est interdite.

#### 3 – Assainissement des eaux pluviales et de ruissellement

- les aménagements réalisés sur le terrain doivent garantir l'écoulement des eaux pluviales dans le réseau collecteur lorsqu'il existe. Toutefois, en l'absence de réseau ou en cas de réseau insuffisant les eaux doivent :

\* soit être évacuées directement et sans stagnation vers un déversoir désigné par les services techniques de la commune,

\* soit absorbées en totalité sur le terrain.

- les aménagements nécessaires au libre écoulement des eaux pluviales sont à la charge exclusive du propriétaire qui doit réaliser les dispositifs adaptés à l'opération et au terrain.

#### 4- Electricité et téléphone

Les extensions, branchements et raccordement d'électricité et de téléphone doivent être réalisés suivant des modalités au moins équivalentes à celles adoptées pour les réseaux de base.

### **ARTICLE UB 5 - CARACTERISTIQUE DES TERRAINS**

Sans objet.

### **ARTICLE UB 6 - IMPLANTATION DES CONSTRUCTIONS PAR RAPPORT AUX VOIES**

Les constructions doivent être implantées en retrait par rapport aux voies d'une distance minimum de 4 m de l'alignement.

Toutefois, dans le secteur UBb les constructions sont autorisées à l'alignement.

Ces règles ne s'appliquent pas aux ouvrages (poste de transformation, de répartition, etc. postes de détente, gaz, autocommutateurs, constructions annexes, clôtures, abris bus etc.) dont la construction est envisagée par les services publics ou leur concessionnaires (E.D.F., G.D.F., P.T.T, T.D.F., services de voirie).

### **ARTICLE UB 7 - IMPLANTATION DES CONSTRUCTIONS PAR RAPPORT AUX LIMITES SEPARATIVES**

A moins que le bâtiment à construire ne jouxte la limite séparative, la distance horizontale de tout point d'un bâtiment au point le plus proche de la limite parcellaire, doit être au moins égale à la moitié de la différence d'altitude entre ces deux points sans pouvoir être inférieure à 3 mètres (H/2 minimum 3 mètres).

Dans le secteur UBa la distance minimum par rapport aux limites de la zone UB est de 10 m.

Toutefois, ces règles ne s'appliquent pas aux ouvrages (poste de transformation, de répartition, etc. postes de détente, gaz, autocommutateurs, constructions annexes, clôtures, abris bus etc.) dont la construction est envisagée par les services publics ou leur concessionnaires (E.D.F., G.D.F., P.T.T, T.D.F., services de voirie).

En bordure du ruisseau de la Boïse les nouvelles constructions seront en recul obligatoire de 15 m par rapport à la rive.

### **ARTICLE UB 8 - IMPLANTATION DES CONSTRUCTIONS LES UNES PAR RAPPORT AUX AUTRES SUR UNE MEME PROPRIETE**

Sans réglementation particulière.

### **ARTICLE UB 9 - EMPRISE AU SOL**

Le coefficient d'emprise au sol exprime un rapport entre la superficie du terrain et l'emprise de la construction définie par la projection au sol de tous points du bâtiment.

Le coefficient d'emprise au sol maximum est fixé à 0,30 pour les habitations, sans compter les bâtiments annexes isolés (garage, abris à bois,...) d'une superficie inférieure à 25 m<sup>2</sup> et d'une hauteur < à 4,40 m au faitage.

## **ARTICLE UB 10 - HAUTEUR MAXIMUM DES CONSTRUCTIONS**

La hauteur des constructions est mesurée à partir du sol naturel existant avant les travaux d'exhaussement ou d'affouillement nécessaires pour la réalisation du projet jusqu'au faîtage.

La hauteur des constructions ne doit pas dépasser 9 mètres et 3,20 mètres pour les annexes (garages, abris à bois,...) non composées avec le bâtiment principal.

Dans le secteur UBA la hauteur des constructions ne doit pas dépasser 9 m à l'exclusion des ouvrages techniques, des cheminées et des autres superstructures.

## **ARTICLE UB 11 - ASPECT EXTERIEUR - CLOTURES**

### Généralité

Il est rappelé que l'article R 111-21 du code de l'urbanisme est d'ordre public, il reste applicable en présence d'un plan local d'urbanisme :

« Le permis de construire peut être refusé ou n'être accordé que sous réserve de l'observation de prescriptions spéciales si les constructions, par leur situation, leur architecture, leurs dimensions ou l'aspect extérieur des bâtiments ou ouvrages à édifier ou à modifier, sont de nature à porter atteinte au caractère ou à l'intérêt des lieux avoisinants, aux sites, aux paysages naturels ou urbains ainsi qu'à la conservation des perspectives monumentales ».

#### 1) Implantation et volume :

La construction doit s'adapter à la topographie naturelle du terrain afin de ne pas bouleverser le paysage et la ligne principale de faîtage doit être parallèle à la voie qui la dessert.

La couverture des bâtiments non publics doit être réalisée soit au moyen de toitures à deux versants, soit au moyen de jeux de toitures composées entre elles et éventuellement reliées par des éléments de terrasse. Les pentes doivent être comprises entre 35° et 45°, des pentes inférieures pouvant être autorisées pour certaines parties limitées des constructions.

Les toitures à un seul versant sur volume isolé sont interdites sauf pour les appentis et abris de jardins.

#### 2) Eléments de surface :

- L'emploi à nu, en parement extérieur, de matériaux normalement conçus pour être recouverts d'un enduit ou d'un autre type de revêtement est interdit.
- Les couvertures doivent être réalisées en matériaux ayant l'aspect de tuiles de teinte terre cuite vieillie nuancée.  
Toutefois, outre les tuiles, les bâtiments publics peuvent être recouverts de cuivre, de zinc, de tôle laquée.
- Les teintes des enduits et des menuiseries doivent être en harmonie avec leur environnement. Le blanc pur est interdit.
- Les bâtiments annexes seront traités avec les mêmes matériaux que la résidence principale

#### 3) Les clôtures :

- Les clôtures doivent être d'aspect sobre, en concordance avec le paysage environnant et les usages locaux : couleur, matériaux, hauteur.

## **ARTICLE UB 12 - OBLIGATION DE REALISER DES AIRES DE STATIONNEMENT**

Le stationnement des véhicules correspondant aux besoins des constructions et installations doit être assuré en dehors des voies publiques.

## **ARTICLE UB 13 - ESPACES LIBRES ET PLANTATIONS - ESPACES BOISES CLASSES**

Toute construction d'habitation doit s'accompagner d'un espace libre, engazonné ou planté, d'une superficie minimum de 450 m<sup>2</sup> sur l'unité foncière.

En cas de construction à usage d'activités ou de loisirs (piscine,....) susceptibles d'entraîner des nuisances visuelles, des plantations d'accompagnement pourront être imposées sur les marges d'isolement par rapport aux limites séparatives pour former écran.

Les espaces verts identifiés au PLU sont à conserver.

## SECTION 3 - POSSIBILITE MAXIMUM D'OCCUPATION DU SOL

## **ARTICLE UB 14 - COEFFICIENT D'OCCUPATION DES SOLS**

Le coefficient d'occupation des sols n'est pas fixé.

**CARACTERE DE LA ZONE**

Elle recouvre une zone spécifique relative à l' »activité réservée au service public autoroutier.

Elle correspond à l'ensemble du domaine public de l'autoroute A31.

Les dispositions réglementaires ont pour objet de garantir le bon fonctionnement du service public auquel le domaine en question est affecté.

**SECTION 1 - NATURE DE L'OCCUPATION ET DE L'UTILISATION DU SOL****ARTICLE UR 1 - OCCUPATIONS ET UTILISATIONS DU SOL INTERDITES**

Sont interdites les occupations et utilisations du sol non mentionnées à l'article UR1.

**ARTICLE UR 2 - OCCUPATIONS ET UTILISATIONS DU SOL SOUMISES A DES CONDITIONS PARTICULIERES**

Sont autorisées tous les équipements, occupations et activités nécessaires à la construction, l'exploitation, l'entretien de l'infrastructure autoroutière, y compris les installations commerciales nécessaires au service de l'utilisateur.

Les constructions à usage d'activités de toute nature ne sont admises que si elles n'induisent pas des dangers ou nuisances incompatibles avec le voisinage ou l'environnement.

**SECTION 2 - CONDITIONS D'OCCUPATION DU SOL****ARTICLE UR 3 - ACCES ET VOIRIE**

Non réglementé.

**ARTICLE UR 4 - DESSERTE PAR LES RESEAUX**

A l'exception des installations nécessaires à l'exploitation de l'autoroute, aucune autorisation ne peut être accordée pour la pose, à l'intérieur des emprises des autoroutes, de canalisations aériennes ou souterraines, longitudinales de quelque nature que ce soit. Des dérogations peuvent toutefois être accordées par arrêté préfectoral ou le cas échéant, interpréfectoral si plusieurs départements sont concernés pour des canalisations souterraines dans les cas exceptionnels où toute autre solution serait impossible pour leur passage et sous réserve que leur implantation ne soit pas de nature à faire obstacle à des améliorations de l'autoroute ou à les rendre plus onéreuses.

Les traversées aériennes peuvent être autorisées sous réserve qu'elles satisfassent à la réglementation en vigueur et qu'aucun support ne soit implanté dans les emprises de l'autoroute ni qu'aucun point d'une canalisation ne soit à moins de 8 m au-dessus du sol de l'autoroute.

Les canalisations autres que les lignes électriques aériennes doivent emprunter les ouvrages d'art existants ; en cas d'impossibilité, les dispositions imposées pour la traversée sont précisées dans chaque cas d'espèce par l'arrêté d'autorisation.

Les canalisations franchissant une autoroute et préexistantes à la construction de celle-ci doivent être modifiées en conformité des dispositions qui précèdent.

## **ARTICLE UR 5 - CARACTERISTIQUE DES TERRAINS**

Non réglementées.

## **ARTICLE UR 6 - IMPLANTATION DES CONSTRUCTIONS PAR RAPPORT AUX VOIES**

A défaut de règle d'urbanisme spécifique ou hors agglomération, aucun permis de construire d'une construction destinée à l'habitation ne peut être accordée à moins de 100 mètres de l'axe de l'Autoroute.

De même, aucune enseigne, préenseigne ou publicité n'est admise hors agglomération à moins de 200 m et en agglomération à moins de 40 m du revêtement de chaque chaussée.

## **ARTICLE UR 7 - IMPLANTATION DES CONSTRUCTIONS PAR RAPPORT AUX LIMITES SEPARATIVES**

1 – Pour les constructions indispensables au fonctionnement du service public :  
L'implantation n'est pas réglementée.

2 – Pour les autres constructions :

A moins que le bâtiment à construire ne jouxte la limite séparative, la distance comptée horizontalement de tout point de ce bâtiment au point de la limite séparative qui en est le plus rapproché doit être au moins égale à la moitié de la différence d'altitude entre ces deux points, sans pouvoir être inférieur à 3 m.

## **ARTICLE UR 8 - IMPLANTATION DES CONSTRUCTIONS LES UNES PAR RAPPORT AUX AUTRES SUR UNE MEME PROPRIETE**

Non réglementée.

## **ARTICLE UR 9 - EMPRISE AU SOL**

Non réglementée.

**ARTICLE UR 10 - HAUTEUR MAXIMUM DES CONSTRUCTIONS**

Non réglementée.

**ARTICLE UR 11 - ASPECT EXTERIEUR - CLOTURES**

Par leur aspect extérieur, les constructions ne doivent pas porter atteinte au caractère ou à l'intérêt des lieux avoisinants, des sites et des paysages naturels ou urbains.

Ouvrages techniques nécessaires au fonctionnement des services publics de distribution de gaz, de distribution d'énergie électrique, d'alimentation en eau potable ou d'assainissement, de télécommunication et de télédiffusion.

Pour les ouvrages techniques le volume devra être simple, la couleur uniforme et foncée afin de les fondre dans leur environnement.

**ARTICLE UR 12 - OBLIGATION DE REALISER DES AIRES DE STATIONNEMENT**

Le stationnement des véhicules doit être assuré en dehors des voies publiques. Il devra correspondre aux besoins des occupations et utilisations du sol.

**ARTICLE UR 13 - ESPACES LIBRES ET PLANTATIONS - ESPACES BOISES CLASSES**

Non réglementé.

**SECTION 3 - POSSIBILITE MAXIMUM D'OCCUPATION DU SOL****ARTICLE UR 14 - COEFFICIENT D'OCCUPATION DES SOLS**

Non réglementé.

## TITRE III - DISPOSITIONS APPLICABLES AUX ZONES NATURELLES

### CARACTERE DE LA ZONE

Il s'agit d'une zone naturelle destinée à être ouverte à l'urbanisation.

Compte tenu de la capacité des équipements (voies publiques, réseaux d'eau, électricité, assainissement) existant à la périphérie immédiate pour desservir l'ensemble de la zone, sa vocation est d'accueillir, dès à présent, une urbanisation :

- dans le cadre d'opérations d'aménagement d'ensemble (lotissements, ZAC, permis groupés, AFU,...),
- soit, au fur et à mesure de la réalisation des équipements internes à la zone prévus par le projet d'aménagement et de développement durable et le règlement ci-dessous.

### SECTION 1 - NATURE DE L'OCCUPATION ET DE L'UTILISATION DU SOL

Rappels :

#### Sont soumis à autorisation

- a - L'édification de clôtures autres que celles liées à des activités agricoles
- b- Les installations et travaux divers conformément aux articles R 442.1 et suivants du Code de l'Urbanisme.

### ARTICLE 1AU 1 - OCCUPATIONS ET UTILISATIONS DU SOL INTERDITES

- 1- Les créations et extensions des installations classées soumises à autorisation,
- 2 – Les bâtiments agricoles,
- 3 - Les dépôts de ferrailles, déchets, matériaux et carcasses de voitures.
- 4 - Les campings et caravanings
- 5 - Le stationnement des caravanes sauf celui prévu à l'article R 443. 13 , 2° du Code de l'Urbanisme.
- 6 - L'ouverture et l'exploitation de carrières.
- 7 – Les constructions à usage : d'abri de jardin de surface supérieure à 8 m<sup>2</sup>, d'activité industrielle, d'entrepôt, de lotissement à usage d'activité, les maisons mobiles.

### ARTICLE 1AU 2 - OCCUPATIONS ET UTILISATIONS DU SOL SOUMISES A DES CONDITIONS PARTICULIERES

A l'exception des équipements d'infrastructure et de l'extension de l'existant, tout projet doit respecter les conditions ci-après :

- Toute opération doit être compatible avec un aménagement cohérent de la zone. Dans ce but, il est indispensable que l'opération d'aménagement envisagée présente les caractéristiques suivantes :

- \* elle doit garantir que les équipements d'infrastructures et de superstructures nécessaires seront opérationnels lors de la mise en service des constructions.
- \* elle ne doit pas compromettre l'urbanisation ultérieure du reste de la zone tout en conservant des possibilités raisonnables d'aménagement du reliquat éventuel.

- Toute opération d'aménagement doit offrir une consistance suffisante pour être à l'échelle d'un aménagement cohérent de la zone tel qu'il est défini ci-dessous :

\* opération d'une superficie minimum de 10.000 m<sup>2</sup> (surface du terrain qui va recevoir l'opération) ou, opération représentant la totalité des espaces disponibles restant à urbaniser.

## SECTION 2 - CONDITIONS D'OCCUPATION DU SOL

### **ARTICLE 1AU 3 - ACCES ET VOIRIE**

Tout terrain enclavé est inconstructible, à moins que son propriétaire obtienne une voie de desserte sur les fonds de ses voisins dans les conditions fixées par l'article 682 modifié du Code Civil.

Les terrains doivent être desservis par des voies, publiques ou privées, dans des conditions répondant à l'importance et à la destination de l'immeuble ou de l'ensemble d'immeubles qui y sont édifiés, notamment en ce qui concerne la sécurité et la commodité de la circulation et des accès et des moyens d'approche permettant une lutte efficace contre l'incendie et le ramassage des ordures ménagères.

Les accès doivent être adaptés à l'opération et aménagés de façon à apporter la moindre gêne possible à la circulation publique et garantir la sécurité des usagers des voies publiques.

Les lotissements seront conçus en privilégiant les bouclages de voies publiques existantes. Les voies en impasse doivent être aménagées de manière à ce que tout véhicule puisse faire demi-tour.

### **ARTICLE 1AU 4 - DESSERTE EN EAU ET ASSAINISSEMENT**

#### 1 - Eau

Toute construction qui requiert une alimentation en eau potable doit être raccordée au réseau public par une conduite de caractéristiques suffisantes, conformément aux dispositions réglementaires en vigueur.

#### 2 - Assainissement

a) – Toute construction occasionnant des rejets d'eaux usées doit être raccordée au réseau public d'assainissement d'eaux usées par un dispositif d'évacuation de type séparatif, conformément aux dispositions réglementaires en vigueur.

b) - à l'exception des effluents rejetés et compatibles avec le mode de traitement, et sous réserve d'une convention de rejet avec le gestionnaire du réseau, l'évacuation des eaux industrielles dans le système public d'assainissement est interdite.

c) - les aménagements réalisés sur le terrain doivent garantir l'écoulement des eaux pluviales dans le réseau collecteur lorsqu'il existe. Toutefois, en l'absence de réseau ou en cas de réseau insuffisant les eaux doivent :

\* soit être évacuées directement et sans stagnation vers un déversoir désigné par les services techniques de la commune,

\* soit absorbées en totalité sur le terrain.

### 3- Electricité, téléphone et autres réseaux

Les réseaux doivent être établis en souterrain.

### 4- Ordures ménagères

Toute opération d'ensemble doit prévoir s'il le faut un site spécialisé pour recevoir les containers d'ordures ménagères.

## **ARTICLE 1AU 5 - CARACTERISTIQUE DES TERRAINS**

Sans disposition particulière.

## **ARTICLE 1AU 6 - IMPLANTATION DES CONSTRUCTIONS PAR RAPPORT AUX VOIES**

Sous réserve des reculs obligatoires indiqués sur les documents graphiques les constructions doivent être implantées en retrait par rapport aux voies d'une distance de 4 mètres par rapport à l'alignement. Des reculs supérieurs peuvent être imposés notamment au débouché des voies d'accès et aux carrefours des voies publiques de manière à dégager la visibilité.

Cas particulier le long de la route de Gevrey : Les constructions doivent s'implanter au moins partiellement (pignon, garage, annexes....) à l'alignement.

Des implantations différentes peuvent être autorisées :

- lorsqu'il s'agira de composer avec un bâtiment existant qui ne serait pas implanté selon les règles précédentes,
- lorsque la propriété est bordée de murs d'au moins 1,80 m de hauteur.

Ces règles ne s'appliquent pas aux ouvrages (poste de transformation, de répartition, etc. postes de détente, gaz, autocommutateurs, constructions annexes, clôtures, abris bus etc.) dont la construction est envisagée par les services publics ou leur concessionnaires (E.D.F., G.D.F., P.T.T, T.D.F., services de voirie).

## **ARTICLE 1AU 7 - IMPLANTATION DES CONSTRUCTIONS PAR RAPPORT AUX LIMITES SEPARATIVES**

La distance horizontale de tout point d'un bâtiment au point le plus proche de la limite parcellaire, doit être au moins égale à la moitié de la différence d'altitude entre ces deux points sans pouvoir être inférieure à 4 mètres (H/2 minimum 4 mètres).

Toutefois :

- dans la zone 1AU, les annexes à l'habitation (abris, garages, annexes.... pourront s'implanter en limite séparative.
- dans la zone 1AU « Le Château » les constructions sur limite séparatives sont autorisées.

Ces règles ne s'appliquent pas aux ouvrages (poste de transformation, de répartition, etc. postes de détente, gaz, autocommutateurs, constructions annexes, clôtures, abris bus etc.) dont la construction est envisagée par les services publics ou leurs concessionnaires (E.D.F., G.D.F., P.T.T, T.D.F., services de voirie).

En bordure du ruisseau de la Boïse les nouvelles constructions seront en recul obligatoire de 15 m par rapport à la rive.

## **ARTICLE 1AU 8 - IMPLANTATION DES CONSTRUCTIONS LES UNES PAR RAPPORT AUX AUTRES SUR UNE MEME PROPRIETE**

Sans disposition particulière.

## **ARTICLE 1AU 9 - EMPRISE AU SOL**

Le coefficient d'emprise au sol exprime un rapport entre la superficie du terrain et l'emprise de la construction définie par la projection au sol de tous points du bâtiment.

Le coefficient d'emprise au sol maximum est fixé à 0,30 pour les habitations.

## **ARTICLE 1AU 10 - HAUTEUR MAXIMUM DES CONSTRUCTIONS**

La hauteur des constructions est mesurée à partir du sol naturel existant avant les travaux d'exhaussement ou d'affouillement nécessaires pour la réalisation du projet jusqu'à l'égout des toitures.

La hauteur des constructions ne doit pas dépasser 9 mètres et 3,20 mètres pour les annexes (garages, abris à bois,...) non composées avec le bâtiment principal.

Il n'est pas fixé de hauteur maximum pour les équipements d'infrastructure publics.

## **ARTICLE 1AU 11 - ASPECT EXTERIEUR - CLOTURES**

### Généralité

Il est rappelé que l'article R 111-21 du code de l'urbanisme est d'ordre public, il reste applicable en présence d'un plan local d'urbanisme :

« Le permis de construire peut être refusé ou n'être accordé que sous réserve de l'observation de prescriptions spéciales si les constructions, par leur situation, leur architecture, leurs dimensions ou l'aspect extérieur des bâtiments ou ouvrages à édifier ou à modifier, sont de nature à porter atteinte au caractère ou à l'intérêt des lieux avoisinants, aux sites, aux paysages naturels ou urbains ainsi qu'à la conservation des perspectives monumentales ».

#### 4) Implantation et volume :

La construction doit s'adapter à la topographie naturelle du terrain afin de ne pas bouleverser le paysage et la ligne principale de faitage doit être parallèle à la voie qui la dessert.

La couverture des bâtiments non publics doit être réalisée soit au moyen de toitures à deux versants, soit au moyen de jeux de toitures composées entre elles et éventuellement reliées par des éléments de terrasse. Les pentes doivent être comprises entre 35° et 45°, des pentes inférieures pouvant être autorisées pour certaines parties limitées des constructions.

Les toitures à un seul versant sur volume isolée sont interdites sauf pour les appentis et abris de jardins.

#### 5) Eléments de surface :

- L'emploi à nu, en parement extérieurs, de matériaux normalement conçus pour être recouverts d'un enduit ou d'un autre type de revêtement est interdit.
- Les couvertures doivent être réalisées en matériaux ayant l'aspect de tuiles de teinte terre cuite vieillie nuancée.  
Toutefois, outre les tuiles, les bâtiments publics peuvent être recouverts de cuivre, de zinc, de tôle laquée.
- Les teintes des enduits et des menuiseries doivent être en harmonie avec leur environnement. Le blanc pur est interdit.
- Les bâtiments annexes seront traités avec les mêmes matériaux que la résidence principale

## 6) Les clôtures :

- Les clôtures doivent être d'aspect sobre, en concordance avec le paysage environnant : couleur, matériaux, hauteur.
- les clôtures en bordure de la RD 109d seront réalisées sous forme de murs dont l'aspect et les dimensions (hauteur) tiennent compte en priorité de l'aspect et des dimensions des clôtures avoisinantes afin de s'harmoniser avec elles ainsi qu'avec les constructions.

## **ARTICLE 1AU 12 - OBLIGATION DE REALISER DES AIRES DE STATIONNEMENT**

Le stationnement des véhicules correspondant aux besoins des constructions et installations doit être assuré en dehors des voies publiques.

## **ARTICLE 1AU 13 - ESPACES LIBRES ET PLANTATIONS - ESPACES BOISES CLASSES**

En cas de construction à usage d'activités ou de loisirs (piscine,...) susceptibles d'entraîner des nuisances visuelles, des plantations d'accompagnement pourront être imposées sur les marges d'isolement par rapport aux limites séparatives pour former écran.

Dans les opérations d'ensemble (lotissement, AFU,...) 8 % au moins du terrain doivent être traités en espace libre planté, commun à tous les lots.

Les arbres de hautes tiges existants doivent être maintenus ou remplacés.

Les aires de stationnements doivent être plantées à raison de 1 arbre pour 4 places.

## SECTION 3 - POSSIBILITE MAXIMUM D'OCCUPATION DU SOL

## **ARTICLE 1AU 14 - COEFFICIENT D'OCCUPATION DES SOLS**

Le coefficient d'occupation des sols n'est pas fixé.

## **CARACTERE DE LA ZONE**

La zone 2AU est strictement réservée à l'urbanisation future à long terme. Elle sera destinée à accueillir principalement des constructions à usage d'habitation.  
Elle conserve son caractère naturel, peu ou non équipé dans le cadre du présent plan local d'urbanisme.  
Elle ne peut être ouverte à l'urbanisation que par l'intermédiaire d'une procédure de ZAC, d'une modification ou d'une révision du PLU.

## SECTION 1 - NATURE DE L'OCCUPATION ET DE L'UTILISATION DU SOL

Rappels :

### **Sont soumis à autorisation**

- a - L'édification de clôtures autres que celles liées à des activités agricoles
- b- Les installations et travaux divers conformément aux articles R 442.1 et suivants du Code de l'Urbanisme.

## **ARTICLE 2AU 1 - OCCUPATIONS ET UTILISATIONS DU SOL INTERDITES**

Les habitations et bâtiments d'activité sont interdits.

## **ARTICLE 2AU 2 - OCCUPATIONS ET UTILISATIONS DU SOL SOUMISES A DES CONDITIONS PARTICULIERES**

Les équipements d'infrastructures et les constructions et ouvrages liés à ces équipements à condition de respecter l'environnement.

## SECTION 2 - CONDITIONS D'OCCUPATION DU SOL

### **ARTICLE 2AU 3 - ACCES ET VOIRIE**

Sans disposition particulière.

### **ARTICLE 2AU 4 - DESSERTE EN EAU ET ASSAINISSEMENT**

Sans disposition particulière.

### **ARTICLE 2AU 5 - CARACTERISTIQUE DES TERRAINS**

Sans disposition particulière.

## **ARTICLE 2AU 6 - IMPLANTATION DES CONSTRUCTIONS PAR RAPPORT AUX VOIES**

Les constructions doivent être implantées en retrait par rapport aux voies d'une distance de 5 mètres par rapport à l'alignement.

Des reculs supérieurs peuvent être imposés notamment au débouché des voies d'accès et aux carrefours des voies publiques de manière à dégager la visibilité.

Toutefois, cette règle ne s'applique pas aux ouvrages (poste de transformation, de répartition, etc. postes de détente, gaz, autocommutateurs, constructions annexes, clôtures, abris bus etc.) dont la construction est envisagée par les services publics ou leur concessionnaires (E.D.F., G.D.F., P.T.T, T.D.F., services de voirie).

## **ARTICLE 2AU 7 - IMPLANTATION DES CONSTRUCTIONS PAR RAPPORT AUX LIMITES SEPARATIVES**

La distance horizontale de tout point d'un bâtiment au point le plus proche de la limite parcellaire, doit être au moins égale à la moitié de la différence d'altitude entre ces deux points sans pouvoir être inférieure à 4 mètres (H/2 minimum 4 mètres).

Toutefois, cette règle ne s'applique pas aux ouvrages (poste de transformation, de répartition, etc. postes de détente, gaz, autocommutateurs, constructions annexes, clôtures, abris bus etc.) dont la construction est envisagée par les services publics ou leur concessionnaires (E.D.F., G.D.F., P.T.T, T.D.F., services de voirie).

## **ARTICLE 2AU 8 - IMPLANTATION DES CONSTRUCTIONS LES UNES PAR RAPPORT AUX AUTRES SUR UNE MEME PROPRIETE**

Sans disposition particulière.

## **ARTICLE 2AU 9 - EMPRISE AU SOL**

Sans disposition particulière.

## **ARTICLE 2AU 10 - HAUTEUR MAXIMUM DES CONSTRUCTIONS**

Sans disposition particulière.

## **ARTICLE 2AU 11 - ASPECT EXTERIEUR - CLOTURES**

Sans disposition particulière.

### SECTION 3 - POSSIBILITE MAXIMUM D'OCCUPATION DU SOL

Non réglementé.

## **CARACTERE DE LA ZONE**

La destination principale de la zone A est la mise en valeur et la protection des ressources de l'espace naturel. L'agriculture y est l'activité dominante.

La zone comprend un sous-secteur Ae dédié aux équipements publics.

## **SECTION 1 - NATURE DE L'OCCUPATION ET DE L'UTILISATION DU SOL**

Rappels :

### **1 - Sont soumis à autorisation**

- a - L'édification de clôtures autres que celles liées à des activités agricoles
- b- Les installations et travaux divers conformément aux articles R 442.1 et suivants du Code de l'Urbanisme.

## **ARTICLE A 1 - OCCUPATIONS ET UTILISATIONS DU SOL INTERDITES**

Sont interdites toutes occupations et utilisations du sol non visées à l'article 2 ci-après.

## **ARTICLE A 2 - OCCUPATIONS ET UTILISATIONS DU SOL SOUMISES A DES CONDITIONS PARTICULIERES**

En zone A, hors secteur Ae :

- 1- Les constructions à usage agricole directement liées et strictement nécessaires à l'exploitation agricole.
- 2- Les constructions à usage d'habitation directement liées et nécessaires à l'activité de l'exploitation agricole à condition d'être implantés à proximité immédiate des sièges d'exploitation.
- 3- La reconstruction à l'identique après sinistre sans création de logement.
- 4- L'aménagement et l'extension mesurée des constructions d'habitation existantes, autres qu'agricoles, dans la limite maximale de 20 % de la SHON initiale avant extension et sous réserve qu'ils n'aient pas pour objet un changement de destination contraire au statut de la zone.
- 5- Les équipements d'infrastructure et les constructions et ouvrages liés à ces équipements.
- 6- Les affouillements et exhaussements du sol dans la mesure où ils sont nécessaires à des constructions ou à des aménagements compatibles avec la vocation de la zone.
- 7- Les équipements d'infrastructure à condition de tenir compte de la qualité paysagère de la commune.

En secteur Ae, seuls sont autorisés :

- 1- Les équipements d'infrastructure et de superstructure nécessaires aux services publics et d'intérêt collectif, les aménagements, installations et ouvrages qui leur sont liés, à condition de tenir compte de la qualité paysagère de la commune.
- 2- Les affouillements et exhaussements du sol nécessaires aux constructions et aménagements autorisés.

## **SECTION 2 - CONDITIONS D'OCCUPATION DU SOL**

### **ARTICLE A 3 - ACCES ET VOIRIE**

Les terrains doivent être desservis par des voies, publiques ou privées, dans des conditions répondant à l'importance et à la destination de l'immeuble ou de l'ensemble d'immeubles qui y sont édifiés, notamment en ce qui concerne la sécurité et la commodité de la circulation et des accès et des moyens d'approche permettant une lutte efficace contre l'incendie.

Tout terrain enclavé est inconstructible, à moins que son propriétaire obtienne une voie de desserte sur les fonds de ses voisins dans les conditions fixées par l'article 682 modifié du Code Civil.

### **ARTICLE A 4 - DESSERTE EN EAU ET ASSAINISSEMENT**

#### 1 - Eau

Un branchement éventuel au réseau d'eau potable ne sera envisageable que si le réseau existe déjà à proximité ; la Communauté de communes ne procédera à aucune extension de réseau dans la zone.

En cas de raccordement d'une construction ou installation au réseau d'eau potable, celui-ci doit se faire au réseau public de distribution d'eau potable, être de caractéristique suffisante, et conforme à la réglementation en vigueur.

#### 2 – Assainissement des eaux usées

Sauf prescription particulière du zonage d'assainissement établi suivant les prescriptions de la loi sur l'eau, un dispositif d'assainissement individuel doit être réalisé conformément à la législation en vigueur.

#### 3 – Assainissement des eaux pluviales

Les eaux pluviales doivent être absorbées par le terrain, si la perméabilité est suffisante.

En cas d'impossibilité d'infiltration, les eaux pluviales seront acheminées vers le réseau d'assainissement avant rejet au milieu dédié.

La réutilisation d'eau provenant de récupération des eaux pluviales, est autorisée pour les usages non domestiques, et pour certains usages dits « domestiques », pour les établissements recevant du public : usage extérieur (arrosage), toilettes, lavage des sols (arrêté du 21/08/2008 et loi Grenelle 2 du 12/07/2010).

Si des usages de l'eau pluviale impliquent un rejet vers le réseau d'eaux usées, une déclaration au service Assainissement et un comptage des volumes rejetés sont obligatoires.

Si nécessaire, l'évacuation des eaux doit être assortie d'un pré traitement.

### **ARTICLE A 5 - CARACTERISTIQUE DES TERRAINS**

Néant.

### **ARTICLE A 6 - IMPLANTATION DES CONSTRUCTIONS PAR RAPPORT AUX VOIES**

Les constructions doivent être implantées en retrait par rapport aux voies d'une distance minimum de 8 mètres de l'alignement des voies.

### **ARTICLE A 7 - IMPLANTATION DES CONSTRUCTIONS PAR RAPPORT AUX LIMITES SEPARATIVES**

1 – Les constructions doivent s'implanter à 4 mètres des limites de propriété.

2 - Toutefois, les constructions de bâtiments joignant la limite parcellaire est autorisée pour des constructions de faible importance dont la hauteur n'excède pas 3,20 mètres.

3 – Toutefois, en secteur Ae, les constructions doivent s'implanter à 8 m des limites de la zone UA.

**ARTICLE A 8 - IMPLANTATION DES CONSTRUCTIONS LES UNES PAR RAPPORT AUX AUTRES SUR UNE MEME PROPRIETE**

Sans disposition particulière.

**ARTICLE A 9 - EMPRISE AU SOL**

En secteur Ae, le coefficient d'emprise au sol maximum est fixé à 0,30.

**ARTICLE A 10 - HAUTEUR MAXIMUM DES CONSTRUCTIONS**

La hauteur des constructions est mesurée à partir du sol naturel existant avant les travaux d'exhaussement ou d'affouillement nécessaires pour la réalisation du projet jusqu'au faîtage (ou l'acrotère).

En-dehors du secteur Ae, la hauteur des constructions ne doit pas dépasser 15 mètres (9 m pour les constructions d'habitation).

En secteur Ae, la hauteur des constructions ne doit pas dépasser 7 mètres au faîtage et 4 mètres à l'acrotère

**ARTICLE A 11 - ASPECT EXTERIEUR - CLOTURES**

- L'emploi à nu, en parement extérieurs, de matériaux normalement conçus pour être recouverts d'un enduit ou d'un autre type de revêtement est interdit.
- Les teintes des enduits et des menuiseries doivent être en harmonie avec leur environnement. Le blanc pur est interdit.
- En secteur Ae, les toitures terrasses sont autorisées.
- En secteur Ae, les capteurs solaires sont autorisés sous réserve que leur impact apprécié depuis l'espace public ne compromette pas la qualité de l'ensemble urbain et architectural. Sur les toitures terrasses, les installations ne dépasseront pas le niveau supérieur de l'acrotère, et sur les toitures en pente, les installations seront intégrées dans la toiture.

**ARTICLE A 12 - OBLIGATION DE REALISER DES AIRES DE STATIONNEMENT**

Le stationnement des véhicules correspondant aux besoins des constructions et installations doit être assuré en dehors des voies publiques.

**ARTICLE A 13 - ESPACES LIBRES ET PLANTATIONS - ESPACES BOISES CLASSES**

En cas de construction à usage d'activités susceptibles d'entraîner des nuisances visuelles, des plantations d'accompagnement pourront être imposées sur les marges d'isolement par rapport aux limites séparatives pour former écran. Le choix d'essences locales est recommandé.

**SECTION 3 - POSSIBILITE MAXIMUM D'OCCUPATION DU SOL****ARTICLE A 14 - COEFFICIENT D'OCCUPATION DES SOLS**

Sans objet.

## Z O N E N

### **CARACTERE DE LA ZONE**

La zone N recouvre les espaces à protéger pour :

- sauvegarder la qualité des sites, des paysages et des milieux naturels, en fonction notamment de leur intérêt esthétique, historique et écologique.

### SECTION 1 - NATURE DE L'OCCUPATION ET DE L'UTILISATION DU SOL

Rappels :

#### **1 - Sont soumis à autorisation**

- a - L'édification de clôtures autres que celles liées à des activités agricoles
  - b- Les installations et travaux divers conformément aux articles R 442.1 et suivants du Code de l'Urbanisme.
  - c- Les coupes et abattages d'arbres dans les espaces boisés classés reportés aux plans de zonage sauf dans le cas de dispenses prévues par l'article L 130-1 du code de l'urbanisme.
- 2 - Dans les espaces boisés classés reportés sur les documents graphiques les demandes d'autorisation de défrichement sont irrecevables (article L 130.1 du Code de l'Urbanisme).
- 3 - Dans les espaces boisés non classés au PLU, mais soumis à la législation du défrichement en application du Code Forestier, les défrichements sont soumis à autorisation.

### **ARTICLE N 1 - OCCUPATIONS ET UTILISATIONS DU SOL INTERDITES**

Toutes occupations et utilisations du sol sont interdites sauf les constructions et installations nécessaires aux services publics.

### **ARTICLE ND 2 - OCCUPATIONS ET UTILISATIONS DU SOL SOUMISES A DES CONDITIONS PARTICULIERES**

Les constructions et installations nécessaires aux services publics ne sont autorisées que dans la mesure où elles s'intègrent à l'environnement.

### SECTION 2 - CONDITIONS D'OCCUPATION DU SOL

#### **ARTICLE N 3 - ACCES ET VOIRIE**

Sans disposition particulière.

#### **ARTICLE N 4 - DESSERTE EN EAU ET ASSAINISSEMENT**

Sans disposition particulière.

#### **ARTICLE N 5 - CARACTERISTIQUE DES TERRAINS**

Sans disposition particulière.

#### **ARTICLE N 6 - IMPLANTATION DES CONSTRUCTIONS PAR RAPPORT AUX VOIES**

Les constructions doivent être implantées en retrait par rapport aux voies d'une distance minimum de 8 mètres de l'alignement des voies.

#### **ARTICLE N 7 - IMPLANTATION DES CONSTRUCTIONS PAR RAPPORT AUX LIMITES SEPARATIVES**

- 1 – Les constructions doivent s'implanter à 4 mètres des limites de propriété.
- 2 - Toutefois, les constructions de bâtiments joignant la limite parcellaire est autorisée pour des constructions de faible importance dont la hauteur n'excède pas 3,20 mètres.

#### **ARTICLE N 8 - IMPLANTATION DES CONSTRUCTIONS LES UNES PAR RAPPORT AUX AUTRES SUR UNE MEME PROPRIETE**

Sans disposition particulière.

#### **ARTICLE N 9 - EMPRISE AU SOL**

Sans disposition particulière.

#### **ARTICLE N 10 - HAUTEUR MAXIMUM DES CONSTRUCTIONS**

Sans disposition particulière.

#### **ARTICLE N 11 - ASPECT EXTERIEUR - CLOTURES**

Sans disposition particulière.

#### **ARTICLE N 12 - STATIONNEMENT**

Sans disposition particulière.

### **ARTICLE N 13 - ESPACES LIBRES ET PLANTATIONS**

Les plantations existantes seront maintenues ou remplacées par des plantations équivalentes, en excluant les résineux.

### **SECTION 3 - POSSIBILITE MAXIMUM D'OCCUPATION DU SOL**

Non réglementée.

# ANNEXES

## MODE D'EMPLOI DU RÈGLEMENT

Le présent règlement d'urbanisme est divisé en Quatre titres :

- TITRE 1 - Dispositions générales.
- TITRE II - Dispositions applicables aux zones urbaines (U).
- TITRE III - Dispositions applicables aux zones naturelles (N).
- TITRE IV - Annexes,

Pour utiliser ce règlement, vous effectuez des opérations suivantes :

- . lecture des dispositions générales,
- . lecture du chapitre correspondant à la zone dans laquelle est situé votre terrain ; vous y trouvez le corps de règles qui s'applique à votre terrain,
- . en fin de règlement, une annexe documentaire vous aidera dans la compréhension du corps de règles.

## DEFINITIONS LEGISLATIVES ET REGLEMENTAIRES

### 1. DÉFINITIONS

#### ALIGNEMENT

L'alignement est la limite qui sépare le domaine public du domaine privé au droit des propriétés riveraines des voies publiques,

#### CAMPING-CARAVANING

« Le camping aménagé est le camping classé par catégories et répondant à des normes définies par un arrêté. Il est soumis à autorisation préfectorale.

« Le camping déclaré est une des formes d'accueil en milieu rural. Il comprend le camping dit « rural », le camping à la ferme et les aires naturelles de camping. Il fait l'objet d'une simple déclaration à la Mairie (décret 68 134 du 9 février 1968 modifiant le décret du 7 février 1959).

#### COEFFICIENT D'OCCUPATION DES SOLS (C.O.S.)

Le C.O.S. est le rapport exprimant le nombre de mètres carrés de plancher hors oeuvre susceptible d'être construits par mètre carré de sol.

Les modalités de calcul du C.O.S. sont fixées par l'articles R.123-10 du Code de l'Urbanisme rappelés ci-après.

Dans le cas d'un lotissement ou d'un groupe d'habitations, le C.O.S. est calculé sur l'ensemble de l'opération.

#### EMPRISE AU SOL

L'emprise au sol s'entend comme la projection orthogonale au sol du volume bâti, non compris (les balcons et éléments en saillies de moins de 0,80 mètre).

Dans le cas d'un lotissement ou d'un groupe d'habitations, l'emprise au sol est calculée sur l'ensemble de l'opération.

#### FAÇADE DE PARCELLE

La façade d'une parcelle est sa limite côté alignement.

#### GROUPES D'HABITATIONS

Un groupe d'habitations constitue une opération de construction dans laquelle les bâtiments doivent être édifiés, sur un même terrain, par une seule personne physique ou morale bénéficiaire d'un permis de construire.

#### LOTISSEMENT

Un lotissement est une division d'une propriété foncière en vue de l'implantation de bâtiments qui a pour objet ou qui, sur une période de moins de dix ans, a eu pour effet de porter à plus de deux le nombre de terrains issus de la dite propriété.

Les modalités d'application sont définies par les articles R.315-1 et suivants du Code de l'Urbanisme.

#### MARGE D'ISOLEMENT

La marge d'isolement est la distance entre une construction et la limite de l'unité foncière.

#### MARGE DE RECULEMENT

La marge de reculement est la distance entre une construction et une ligne déterminée qui peut être l'alignement ou l'axe de la voie.

#### OPERATION D'ENSEMBLE

Une opération d'ensemble peut être un lotissement, un groupe d'habitations, une Association Foncière Urbaine, une Z.A.C. ...

#### PARCELLE

Une parcelle est une portion de terrain appartenant à un même propriétaire et constituant l'unité cadastrale.

#### UNITÉ FONCIÈRE

Une unité foncière est une parcelle ou un ensemble de parcelles se jouxtant et appartenant à un même propriétaire,

## 2. PARTICIPATIONS A LA RÉALISATION D'ÉQUIPEMENTS PUBLICS EXIGIBLES A L'OCCASION DE LA DÉLIVRANCE D'AUTORISATIONS DE CONSTRUIRE OU D'UTILISER LE SOL

### ARTICLE L 332-6

Les bénéficiaires d'autorisations de construire ne peuvent être tenus que des obligations suivantes :

- 1 - Le versement de la taxe locale d'équipement prévue à l'article 1585 A du Code général des impôts ou de la participation instituée dans les secteurs d'aménagement définis à l'article L.332.9.
- 2 - Le versement des contributions aux dépenses d'équipements publics mentionnées à l'article L.332.6.1. Toutefois ces contributions telles qu'elles sont définies aux 2 et 3 du dit article ne peuvent porter sur les équipements publics donnant lieu à la participation instituée dans les secteurs d'aménagement définis à l'article L.332.9.
- 3 • La réalisation des équipements propres mentionnés à l'article L.332.15.
- 4- Le versement de la redevance d'archéologie préventive prévue à l'article 9 de la loi n° 2001-44 du 17 janvier 2001 relative à l'archéologie préventive.

### ARTICLE L 332.6.1

Les contributions aux dépenses d'équipements publics prévues au 2 de l'article L.332.6 sont les suivantes :

- c) La taxe départementale des espaces naturels sensibles prévue à l'article L.142.2 ;
  - d) La taxe pour le financement des dépenses des conseils d'architecture, d'urbanisme et de l'environnement prévue à l'article 1-599 b du Code général des Impôts.
  - e) La taxe spéciale d'équipement prévue à l'article 1599 OB du Code général des Impôts.
- "2 a) La participation pour raccordement à l'égout prévue à l'article L.35.4 du Code de la santé publique ;
- b) La participation destinée à la réalisation de parcs publics de stationnement prévue au troisième alinéa de l'article L.421.3 ;
  - c) La participation spécifique pour la réalisation d'équipement public exceptionnels prévue à l'article L.332.8
  - d) La participation au financement des voies et réseaux prévue à l'article L.334-11-1. réalisation d'équipements publics exceptionnels prévue à l'article L.332.8 ;
  - e) Les cessions gratuites de terrains destinés à être affectés à certains usages publics qui, dans la limite de 10% de la superficie du terrain auquel s'applique la demande, peuvent être exigées des bénéficiaires d'autorisation création de nouveaux bâtiments ou de nouvelles surfaces construites.

### ARTICLE L.332.8

Une participation spécifique peut être exigée des bénéficiaires des autorisations de construire qui ont pour objet la réalisation de toute installation à caractère Industriel, agricole, commercial ou artisanal qui, par sa nature, sa situation ou son importance, nécessite la réalisation d'équipements publics exceptionnels.

Lorsque la réalisation des équipements publics exceptionnels n'est pas de la compétence de l'autorité qui délivre le permis de construire celle-ci détermine le montant de la contribution correspondante, après accord de la collectivité publique à laquelle incombent ces équipements ou de son concessionnaire.

### ARTICLE L.332.9

Dans les secteurs de la commune où un programme d'aménagement d'ensemble a été approuvé par le Conseil Municipal, il peut être mis à la charge des constructeurs tout ou partie du coût des équipements publics réalisés pour répondre aux besoins des futurs habitants ou usagers des constructions à édifier dans le secteur concerné. Lorsque la capacité des équipements programmés excède ces besoins seule la fraction du coût proportionnelle à ces besoins peut être mise à la charge des constructeurs. Lorsqu'un équipement doit être réalisé pour répondre aux besoins des futurs habitants ou usagers des constructions à édifier dans plusieurs opérations successives devant faire l'objet de zones d'aménagement concerté ou de programmes d'aménagement d'ensemble, la répartition du coût de ces équipements entre différentes opérations peut être dès la première, sur l'initiative de l'autorité publique qui approuve l'opération. !

Dans les communes où la taxe locale d'équipement est instituée, les constructions édifiées dans ces secteurs sont exclues du champ d'application de la taxe.

Le Conseil Municipal détermine le secteur d'aménagement, la nature, le coût et le délai prévus pour la réalisation du programme d'équipements publics. Il fixe, en outre, la part des dépenses de réalisation de ce programme qui est à la charge des constructeurs, ainsi que les critères de répartition de celle-ci entre les différentes catégories de constructions. Sa délibération fait l'objet d'un affichage en mairie. Une copie de cette délibération est jointe à toute délivrance de certificat d'urbanisme.

Sont exonérées de la participation prévue au présent article, les constructions édifiées dans une zone d'aménagement concerté lorsque leur terrain d'assiette a fait l'objet d'une cession, location ou concession d'usage consentie par l'aménageur de la zone ou d'une convention par laquelle le propriétaire du terrain s'engage à participer à la réalisation de la dite zone.

### 3. EQUIPEMENTS PROPRES DONT LA RÉALISATION PEUT ÊTRE EXIGÉE DES BÉNÉFICIAIRES D'AUTORISATION D'OCCUPER OU D'UTILISER LE SOL

#### ARTICLE L.332.15

L'autorité qui délivre l'autorisation de construire, d'aménager ou de lotir exige, en tant que de besoin, du bénéficiaire de celle-ci la réalisation et le financement de tous travaux nécessaires à la viabilité et à l'équipement de la construction, du terrain aménagé ou du lotissement, notamment en ce qui concerne la voirie, l'alimentation en eau, gaz et électricité, les réseaux de télécommunications, l'évacuation et le traitement des eaux et matières usées, l'éclairage, les aires de stationnement, les espaces collectifs, les aires de Jeux et les espaces plantés.

Les obligations imposées par l'alinéa ci-dessus s'étendent au branchement des équipements propres à l'opération sur les équipements publics qui existent au droit du terrain sur lequel ils sont implantés et notamment aux opérations réalisées à cet effet, en empruntant des voies privées ou en usant de servitudes,

En cas de classement ultérieur dans la voirie et les réseaux publics, les travaux exigés au titre des équipements propres n'ouvrent pas droit à l'action en répétition prévue à l'article L.332.30.

L'autorité qui approuve le plan de remembrement peut imposer les mêmes obligations aux associations foncières urbaines de remembrement autorisées ou constituées d'office.

#### 4, EMPLACEMENTS RÉSERVÉS

"Le propriétaire d'un terrain bâti ou non bâti réservé par un plan d'occupation des sols pour un ouvrage public, une voie publique, une installation d'intérêt général ou un espace vert peut, dès que le plan est opposable aux tiers, même si à cette date une décision de sursis à statuer lui ayant été opposée est en cours de validité, exiger de la collectivité ou du service public au bénéfice duquel le terrain a été réservé qu'il soit procédé à son acquisition."

"Au cas où le terrain viendrait à faire l'objet d'une transmission pour cause de décès, les ayants droit du propriétaire décédé peuvent, sur justification que l'immeuble en cause représente au moins la moitié de l'actif successoral et sous réserve de présenter la demande d'acquisition dans le délai de six mois à compter de l'ouverture de la succession, si celle-ci n'a pas été formulée par le propriétaire décédé, exiger qu'il soit sursis, à concurrence du montant du prix du terrain, au recouvrement des droits de mutation afférents à la Succession tant que ce prix n'aura pas été payé."

"La demande d'acquisition doit mentionner les fermiers, locataires, ceux qui ont des droits d'emphytéose, d'habitation ou d'usage et ceux qui peuvent réclamer des servitudes. Les autres Intéressés seront mis en demeure de faire valoir leurs droits par publicité collective sur l'initiative de la collectivité ou du service public bénéficiaire, et tenus de se faire connaître à ces derniers, dans le délai de deux mois, à défaut de quoi ils seront exclus de tout droit à indemnité".

"La collectivité ou le service public au bénéfice duquel le terrain est réservé doit se prononcer dans le délai d'un an à compter de la réception en mairie de la demande du propriétaire. En cas d'accord amiable, le prix d'acquisition doit être payé au plus tard deux ans à compter de la réception en mairie de cette demande".

"À défaut d'accord amiable à l'expiration du délai d'un an mentionné à l'alinéa précédent, le Juge de l'expropriation, saisi soit par le propriétaire, soit par la collectivité ou le service public bénéficiaire de la réserve, prononce le transfert de propriété et fixe le prix du terrain. Ce prix, y compris l'indemnité de réemploi, est fixé et payé comme en matière d'expropriation, le terrain étant considéré comme ayant cessé d'être compris dans un emplacement réservé. Toutefois, la date de référence prévue à l'article L.13.15 du code de l'expropriation pour cause d'utilité publique est celle de la publication du plan d'occupation des sols, de la modification ou de la révision du dit plan délimitant la zone dans laquelle est situé l'emplacement réservé.

"Le juge de l'expropriation fixe également, s'il y a lieu, les indemnités auxquelles peuvent prétendre les personnes mentionnées au troisième alinéa ci-dessus,"

"Le propriétaire d'un terrain partiellement réservé par un plan d'occupation des sols peut en requérir l'emprise totale dans les cas prévus aux articles L.13.10 et L.13.11 du Code de l'expropriation pour cause d'utilité publique."

"Si trois mois après l'expiration du délai d'un an mentionné au quatrième alinéa ci-dessus, le juge de l'expropriation n'a pas été saisi, la réserve n'est plus opposable au propriétaire comme aux tiers, un mois après la mise en demeure de procéder à sa levée, adressée à l'autorité compétente par le propriétaire. Cette faculté ne fait pas obstacle à la saisine du juge de l'expropriation au-delà de ces trois mois, dans les conditions prévues au cinquième alinéa ci-dessus."

"L'acte ou la décision portant transfert de propriété éteint par lui-même et à sa date tous droits réels ou personnels existants sur les immeubles cédés, même en l'absence de déclaration d'utilité publique antérieure. Les droits des créanciers inscrits sont reportés sur le prix dans les conditions prévues à l'article L.12.3 du Code de l'expropriation pour cause d'utilité publique."

La construction est Interdite sur les terrains, bâtis ou non, inscrits en emplacement réservé par un plan d'occupation des sols.

La demande d'acquisition présentée par le propriétaire en application des dispositions de l'article L.123.9 ancien du code est adressée sous pli recommandé avec demande d'avis de réception postale ou déposée contre décharge à la mairie de la commune ou se situe le bien. Les délais d'un an et de deux ans prévus au quatrième alinéa de l'article précité partent de la date de l'avis de réception postale ou de la décharge.

La demande précise l'identité et l'adresse du propriétaire, les éléments permettant d'identifier l'emplacement réservé, la situation et la superficie du terrain ainsi que l'identité des personnes visées au troisième alinéa de l'article L.123.9. ancien.

Le maire transmet la demande, dans les huit jours qui suivent son dépôt, à la collectivité ou au service public bénéficiaire de la réserve.

La publicité collective prévue au troisième alinéa de l'article L.123.9 comporte au moins un avis publié durant un mois par vole d'affichage sur le lieu ou à proximité du bien, visible de la vole publique. Cet avis est en outre Inséré dans un des journaux diffusés dans le département. Il doit préciser, en caractères apparents que les personnes intéressées autres que le propriétaire, l'usufruitier, les fermiers, les locataires, ceux qui ont des droits d'emphytéose, d'habitation ou d'usage et ceux qui peuvent réclamer des servitudes, sont tenues de faire connaître au bénéficiaire de la réserve dans un délai de deux mois, à compter de l'achèvement de la dernière mesure de publicité, à défaut de quoi elles seront déchués de tout droits à l'indemnité. Ces mesures de publicité sont à la charge de la collectivité ou du service public bénéficiaire de la réserve.

La mise en demeure de lever la réserve, prévue au huitième alinéa de l'article L.123.9, est adressée par le propriétaire sous pli recommandé avec demande d'avis de réception postale, ou déposée contre décharge à la mairie de la commune ou est situé le bien. Le maire transmet, dans les huit jours, cette mise en demeure accompagnée de l'avis de réception postale ou de la décharge à la collectivité ou au service public bénéficiaire de la réserve, ainsi qu'aux diverses autorités compétentes pour Instruire et délivrer les autorisations et actes relatifs à l'utilisation du sol. Dans le cas où un établissement public de coopération Intercommunal est compétent pour l'élaboration des documents d'urbanisme, le maire transmet la mise en demeure au président de l'établissement public aux fins de mise à jour du plan d'occupation des sols.

L'acquisition d'un terrain situé en emplacement réservé peut, avec l'accord de la personne publique au bénéfice de laquelle la réserve est Inscrite au plan, être réalisée par une autre personne publique, la destination de l'emplacement réservé restant inchangée.

En cas de changement de bénéficiaire d'un emplacement réservé résultant soit de la modification, soit de la révision du plan d'occupation des sols, l'ancien bénéficiaire de la réserve doit transmettre sans délai au nouveau bénéficiaire les mises en demeure d'acquiescer dont il a été antérieurement saisi. L'auteur de la mise en demeure est avisé de cette transmission par l'ancien bénéficiaire.

#### ARTICLE R 130.1

Les coupes et abattages d'arbres sont soumis à autorisation préalable dans les bois, forêts et parcs situés sur le territoire des communes ou parties de communes où l'établissement d'un plan d'occupation des sols a été prescrit mais où ce plan n'a pas encore été rendu public ainsi que dans les espaces boisés classés.

Toutefois, une telle autorisation n'est pas requise :

1° Lorsque le propriétaire procède à l'enlèvement des arbres dangereux, des chablis et des bois morts ;

2° Lorsque les bois et forêts sont soumis au régime forestier et administrés conformément aux dispositions du titre 1 du livre 1er de la première partie du Code forestier ;

3° Lorsque le propriétaire a fait agréer un plan simple de gestion dans les conditions prévues aux articles L.222-1 à L.222-4 et à l'article L.223-2 du Code forestier ;

4° Lorsque les coupes entrent dans le cadre d'une autorisation par catégories définies par arrêté du commissaire de la République pris après avis du centre régional de la propriété forestière en application de l'article L. 130-1, 5e alinéa.

## 5. MODES D'UTILISATION DES SOLS

Modes d'utilisation du sol prévu à l'article R.442-2 du Code de l'Urbanisme ou autorisés avec ou sans conditions dans chacune des zones de règlement.

### ARTICLE R 442-2 du Code de l'Urbanisme

Dans les communes ou parties de communes mentionnées à l'article R.442-2 ainsi que, pour les garages collectifs de caravanes, sur l'ensemble du territoire, est subordonnées à l'obtention d'une autorisation préalable (2), la réalisation d'installations ou de travaux dans les cas ci-après énumérés lorsque l'occupation ou l'utilisation du terrain doit se poursuivre durant plus de trois mois :

- Les parcs d'attractions et les aires de jeux et de sports, dès lors qu'ils sont ouverts au public ;
- Les aires de stationnement ouvertes au public et les dépôts de véhicules lorsqu'ils sont susceptibles de contenir au moins dix unités et qu'ils ne sont pas soumis à autorisation au titre de l'article R.443-4 ou de l'article R.443-7 ainsi que des garages collectifs de caravanes dans les conditions prévues au dernier alinéa de l'article R.442-1 ;
- Les affouillements et exhaussements du sol, à la condition que leur superficie soit supérieure à 100 m<sup>2</sup> et que leur hauteur, s'il s'agit d'un exhaussement ou leur profondeur dans le cas d'un affouillement, excède 2 mètres.

## 6. ACCÈS SUR FONDS VOISIN

LA LOI D'ORIENTATION FONCIÈRE N°67-1253 du 30.12.1967 (chapitre III -ARTICLE 36) A MODIFIÉ L'ARTICLE 682 DU CODE CIVIL

### ARTICLE 662 du Code Civil

Le propriétaire dont les fonds sont enclavés et qui n'a sur la voie publique aucune issue ou qu'une issue insuffisante, soit pour l'exploitation agricole, industrielle ou commerciale de sa propriété, soit pour la réalisation d'opérations de constructions ou de lotissement, est fondé à réclamer sur les fonds de ses voisins un passage suffisant pour assurer la desserte complète de ses fonds, à charge d'une indemnité proportionnée au dommage qu'il peut occasionner.

## 7. DÉFINITION DU COEFFICIENT D'OCCUPATION DES SOLS

Le coefficient d'occupation du sol défini à l'article R 123-10 est rapport exprimant le nombre de mètres carrés de plancher hors oeuvre susceptibles d'être construits par mètre carré de sol. Pour une même zone ou partie de zone, des coefficients différents peuvent être fixés suivant la nature; la destination et les modalités de l'occupation ou de l'utilisation du sol.

Le coefficient d'occupation du sol s'applique à la superficie du terrain qui fait l'objet de la demande d'autorisation de construire; y compris, le cas échéant, les terrains cédés gratuitement dans les conditions fixées par les articles R.332-15 et R.332-16. La surface des bâtiments existants conservés sur le terrain, est déduite des possibilités de constructions.

Les emplacements réservés visés au 8° de l'article L 123-1 sont déduits de la superficie prise en compte pour le calcul des possibilités de construction. Toutefois, le propriétaire d'un terrain dont une partie est comprise dans un de ces emplacements et qui accepte de céder gratuitement cette partie à la collectivité bénéficiaire de la réserve peut être autorisé à reporter sur la partie restante de son terrain un droit de construire correspondant à tout ou partie du coefficient d'occupation du sol affectant la superficie du terrain qu'il cède gratuitement à la collectivité. Cette autorisation est instruite et, le cas échéant, accordée comme en matière de dérogation.

### ARTICLE R 112-1

"La densité de construction est définie par le rapport entre la surface de plancher hors oeuvre de cette construction et la surface du terrain sur laquelle elle est ou doit être implantée."

La superficie des terrains cédés gratuitement en application des articles R.332-15 et R. 332-16 est prise en compte pour la définition de la densité de construction.

### ARTICLE R 112.2

La surface de plancher hors oeuvre brute d'une construction est égale à la somme des surfaces de plancher de chaque niveau de la construction.

La surface de plancher hors oeuvre nette d'une construction est égale à la surface hors oeuvre brute de cette construction après déduction :

- a) des surfaces de plancher hors oeuvre des combles et des sous-sols non aménageables pour l'habitation ou pour des activités à caractère professionnel, artisanal, Industriel ou commercial,
- b) des surfaces de plancher hors oeuvre des toitures-terrasses, des balcons, des loggias, ainsi que des surfaces non closes situées au rez-de-chaussée.
- c) des surfaces de plancher hors oeuvre des bâtiments ou des parties de bâtiments aménagées en vue du stationnement des véhicules.
- d) dans les exploitations agricoles, des surfaces de plancher des serres de production, des locaux destinés à abriter les récoltes, à héberger les animaux, à ranger et à entretenir le matériel agricole, des locaux de production et de stockage des produits à usage agricole, des locaux de transformation et de conditionnement des produits provenant de l'exploitation ;
- e) d'une surface égale à 5 % des surfaces hors oeuvre affectées à l'habitation telles qu'elles résultent le cas échéant de l'application des a), b), c) ci-dessus.

Sont également déduites de la surface hors oeuvre, dans le cas de la réfection d'un immeuble à usage d'habitation et dans la limite de cinq mètres carrés par logement, les surfaces de planchers affectées à la réalisation de travaux tendant à l'amélioration de l'hygiène des locaux et celles résultant de la fermeture de balcons, loggias et surfaces non closes situées en rez-de-chaussée.

Vu pour rester annexé  
à ma délibération du  
14 avril 2004

