

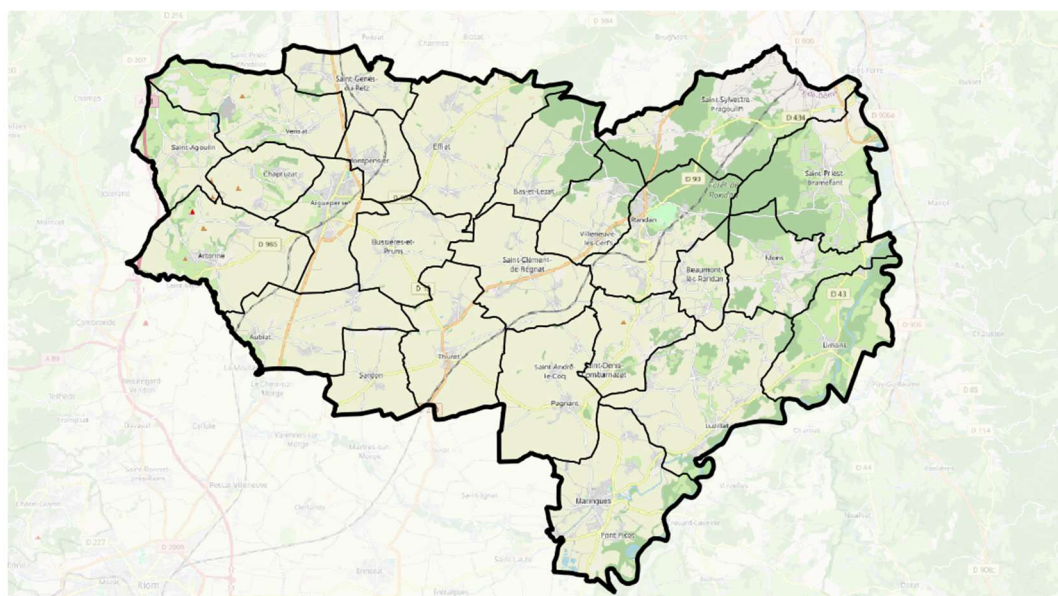


Envoyé en préfecture le 21/01/2026
Reçu en préfecture le 21/01/2026
Publié le
ID : 063-200071199-20260120-CCPL_2026_02_21-DE

Plan local d'urbanisme intercommunal valant PLH

6k

Arrêté de classement sonore des infrastructures de transports terrestres



PLUi-H

Approbation par délibération du Conseil Communautaire le 20/01/2026

Référence : 50108



REALITES Urbanisme et Aménagement
34, Rue Georges Plasse - 42300 Roanne
Tél : 04 77 67 83 06 info@realites-be.fr
www.realites-be.fr



Envoyé en préfecture le 21/01/2026

Reçu en préfecture le 21/01/2026

Publié le

ID : 063-200071199-20260120-CCPL_2026_02_21-DE



PRÉFET DU PUY-DE-DÔME

**DIRECTION DÉPARTEMENTALE DES TERRITOIRES
SERVICE EXPERTISE TECHNIQUE**

PREFECTURE DU PUY-DE-DÔME
ARRÊTÉ N°

20240217

ARRÊTÉ N°

**relatif à la révision du classement sonore
des infrastructures de transports terrestres
dans le département du Puy-de-Dôme**

Le préfet du Puy-de-Dôme,
Chevalier de la Légion d'honneur
Chevalier de l'Ordre national du Mérite

VU le Code de la construction et de l'habitation, notamment son article R111-4-1 ;

VU le Code de l'environnement et notamment ses articles L.571-10 et R.571-32 à R.571-43 ;

VU le décret n° 95-20 du 9 janvier 1995 pris pour l'application de l'article L.111-11-1 du Code de la construction et de l'habitation, relatif aux caractéristiques acoustiques de certains bâtiments autres que d'habitation et leurs équipements ;

VU le décret n° 95-21 du 9 janvier 1995 relatif au classement sonore des infrastructures de transports terrestres et modifiant le Code de l'urbanisme et le Code de la construction et de l'habitation ;

VU l'arrêté du 9 janvier 1995 relatif à la limitation du bruit dans les établissements d'enseignement ;

VU l'arrêté du 30 mai 1996 relatif aux modalités de classements des infrastructures de transports terrestres et à l'isolement acoustique des bâtiments d'habitation dans les secteurs affectés par le bruit ;

VU l'arrêté du 23 juillet 2013 modifiant l'arrêté du 30 mai 1996 susvisé relatif aux modalités de classement des infrastructures de transports terrestres et à l'isolement acoustique des bâtiments d'habitation dans les secteurs affectés par le bruit ;

VU le décret n°2004-374 du 29 avril 2004 modifié relatif aux pouvoirs des préfets, à l'organisation et à l'action des services de l'État dans les régions et départements ;

VU le décret du 6 septembre 2023 portant nomination de Monsieur Joël MATHURIN en qualité de préfet du Puy-de-Dôme ;

VU l'arrêté préfectoral du 9 janvier 2014 relatif à la révision du classement sonore des infrastructures de transports terrestres dans le Puy-de-Dôme ;

VU les avis des communes suite à leur consultation du 30 mars 2023 au 3 septembre 2023 ;

CONSIDÉRANT que le classement sonore concerne les voies routières à 5 000 véhicules par jour, les lignes en site propre de transports en commun et les lignes ferroviaires urbaines dont le trafic est supérieur à 100 autobus ou trains par jour et les lignes ferroviaires interurbaines dont le trafic est supérieur à 50 trains par jour,

CONSIDÉRANT que les évolutions de trafic fournies par les gestionnaires justifient l'actualisation du classement sonore datant de 2014,

Sur proposition du directeur départemental des territoires du Puy-de-Dôme,

ARRÊTE

ARTICLE 1^{er} : Les dispositions des articles 2 à 4 de l'arrêté du 30 mai 1996 susvisé relatif aux modalités de classements des infrastructures de transports terrestres et à l'isolement acoustique des bâtiments d'habitation dans les secteurs affectés par le bruit sont applicables dans le département du Puy-de-Dôme aux abords du tracé des infrastructures de transports terrestres mentionnées à l'article 2 du présent arrêté et représentées sur les plans disponibles sur le site internet de la préfecture du Puy-de-Dôme.

ARTICLE 2 : Les tableaux présentés en annexes 1 et 2, qui concernent respectivement les voies classées des infrastructures routières et du tramway de Clermont-Ferrand et celles des infrastructures ferroviaires, donnent, pour chacun des tronçons d'infrastructures mentionnés, le classement dans une des cinq catégories définies dans l'arrêté du 30 mai 1996, la largeur des secteurs affectés par le bruit de part et d'autre de la voie ainsi que le type de tissu urbain.

ARTICLE 3 : Les bâtiments d'habitation, les bâtiments d'enseignement, les bâtiments de santé, de soins et d'action sociale ainsi que les bâtiments d'hébergement à caractère touristique à construire dans les secteurs affectés par le bruit doivent présenter un isolement acoustique minimum contre les bruits extérieurs conformément aux décrets et aux arrêtés susvisés.

ARTICLE 4 : Les niveaux sonores que les constructeurs sont tenus de prendre en compte pour la détermination de l'isolement acoustique des bâtiments à construire mentionnés à l'article 3 sont :

- **Pour les infrastructures routières :**

| Catégorie | Niveau sonore au point de référence en période diurne dB(A) | Niveau sonore au point de référence en période nocturne dB(A) |
|-----------|---|---|
| 1 | 83 | 78 |
| 2 | 79 | 74 |
| 3 | 73 | 68 |
| 4 | 68 | 63 |
| 5 | 63 | 58 |

- **Pour les lignes ferroviaires conventionnelles :**

| Catégorie | Niveau sonore au point de référence en période diurne dB(A) | Niveau sonore au point de référence en période nocturne dB(A) |
|-----------|---|---|
| 1 | 86 | 81 |
| 2 | 82 | 77 |
| 3 | 76 | 71 |
| 4 | 71 | 66 |
| 5 | 66 | 61 |

ARTICLE 5 : Les communes concernées par le présent arrêté sont les suivantes :

| | | | | |
|----------------------------|--------------------------|-------------------------|-----------------------|------------------------|
| Aigueperse | Chas | Le Cendre | Orbeil | St-Genès-Champanelle |
| Ambert | Chateaugay | Le Cheix | Orcet | St-Genès-du-Retz |
| Arconsat | Châtel-Guyon | Le Crest | Orcines | St-Georges-sur-Allier |
| Ars-les-Favets | Chauriat | Lempdes | Orléat | St-Germain-Lembron |
| Artonne | Chidrac | Lempty | Palladuc | St-Hilaire-la-Croix |
| Aubiat | Cisternes-la-Forêt | Les Martres-sur-Morge | Pardines | St-Ignat |
| Aubière | Clerlande | Les Martres-d'Arrière | Parent | St-Jean-d'Heurs |
| Aulnat | Clermont-Ferrand | Les Martres-de-Veyre | Parentignat | St-Julien-de-Coppel |
| Aurières | Combronde | Lezoux | Paslières | St-Julien-Puy-Laveze |
| Authezat | Coudes | Loubeyrat | Pérignat-les-Sarliève | St-Laure |
| Aydat | Cournon-d'Auvergne | Lussat | Pérignat-ès-Allier | St-Myon |
| Beaulieu | Courpière | Malauzat | Perpezat | St-Ours |
| Beaumont | Culhat | Malintrat | Perrier | St-Pardoux |
| Beauregard-Vendon | Davayat | Manzat | Peschadoires | St-Pierre-Roche |
| Beauregard-l'Evêque | Durtol | Marsac-en-Livradois | Pessat-Villeneuve | St-Priest-Bramefant |
| Billom | Eglise-neuve-près-Billom | Marsat | Plauzat | St-Rémy-sur-Durolle |
| Blanzat | Ennezat | Mauzun | Pont-du-Château | St-Saturnin |
| Bongheat | Entraigues | Meilhaud | Pontgibaud | St-Sulpice |
| Bourg-Lastic | Enval | Menat | Prondines | St-Sylvestre-Pragoulin |
| Briffons | Espirat | Ménérol | Pulvérières | St-Yvoine |
| Bromont-Lamothe | Fayet-le-Château | Messeix | Puy-Guillaume | Sauvagnat-Ste-Marthe |
| Bussiè-res-et-Pruns | Gelles | Mirefleurs | Randan | Sayat |
| Cébazat | Gerzat | Moissat | Reignat | Seychalles |
| Celles-sur-Durolle | Gimeaux | Montaigut-en-Combraille | Riom | Surat |
| Ceyrat | Grandeyrolles | Montaigut-le-Blanc | Ris | Tallende |
| Chabreloche | Heume-l'Eglise | Montcel | Rochefort-Montagne | Teilhède |
| Chamalières | Issoire | Montpensier | Romagnat | Thiers |
| Chambaron-sur-Morge | Jozerand | Montpeyroux | Royat | Thuret |
| Champeix | Joze | Moriat | St-Agoulin | Vassel |
| Champetières | La Crouzille | Moureuille | St-Amant-Tallende | Vensat |
| Champs | La Monnerie-le-Montel | Mozac | St-André-le-Coq | Vertaizon |
| Chanonat | La Roche-Blanche | Mur-sur-Allier | St-Beauzire | Veyre-Monton |
| Chapdes-Beaufort | La Roche-Noire | Nébouzat | St-Bonnet-Près-Riom | Vic-le-Comte |
| Chappes | La Sauvetat | Néronde-sur-Dore | St-Clément-de-Régnat | Villeneuve-les-Cerfs |
| Charbonnières-les-Varenes | Laqueuille | Neschers | St-Diéry | Volvic |
| Charbonnières-les-Vieilles | Le Breuil-sur-Couze | Nohanent | St-Eloy-les-Mines | Yronde-et-Buron |
| Charbonnier-les-Mines | Le Broc | Olby | St-Ferréol-des-Côtes | |

ARTICLE 6 : Le présent arrêté, applicable à compter de sa publication, est notifié aux gestionnaires des réseaux concernés et aux maires des communes concernées qui sont chargés d'informer la population par un affichage en mairie durant un mois.

ARTICLE 7 : Le présent arrêté ainsi que les secteurs affectés par le bruit définis aux annexes 1 et 2 doivent être annexés, par les maires des communes visées à l'article 5 ou les présidents d'EPCI compétents en matière d'urbanisme, aux documents d'urbanisme.

ARTICLE 8 : Les cartes du classement sonore sont consultables sur le site internet de la préfecture du Puy-de-Dôme ou au siège de la direction départementale des territoires – Cité administrative – 2 rue Pélissier – CS 40400 – 63033 Clermont-Ferrand Cedex 1.

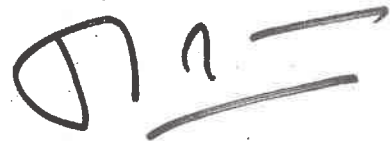
ARTICLE 9 : L'arrêté préfectoral 9 janvier 2014 relatif à la révision du classement sonore des infrastructures de transports terrestres dans le Puy-de-Dôme est abrogé.

ARTICLE 10 : Le secrétaire général de la préfecture du Puy-de-Dôme, le directeur départemental des territoires du Puy-de-Dôme, les maires et présidents d'EPCI concernés sont chargés, chacun en ce qui le concerne, de l'exécution du présent arrêté qui sera publié au recueil des actes administratifs de la préfecture du Puy-de-Dôme.

Fait à Clermont-Ferrand, le

01 FEV. 2024

Le préfet,



Joël MATHURIN

Voies et délais de recours

En application des articles L.411-2 et R.421-1 à R.421-7 du Code de justice administrative, et de l'article L.411-2 du Code des relations entre le public et l'administration, la présente décision peut faire l'objet, dans un délai de 2 mois à compter de sa date de notification, soit d'un recours administratif soit d'un recours contentieux.

Le recours administratif gracieux est présenté devant l'auteur de la décision.

Le recours administratif hiérarchique est présenté devant le supérieur hiérarchique de l'auteur de la décision.

Chacun de ces deux recours administratifs doit être formé dans les 2 mois à compter de la notification de la décision.

Le silence gardé par l'autorité administrative saisie pendant plus de 2 mois à compter de la date de sa saisine vaut décision implicite de rejet. Cette décision implicite est attaquable, dans les 2 mois suivant sa naissance, devant la justice administrative.

Le recours contentieux doit être porté devant la juridiction administrative compétente : Tribunal administratif, 6 Cours Sablon, 63033 Clermont-Ferrand Cedex. Le tribunal administratif peut aussi être saisi depuis l'application « telerecours citoyen », disponible sur le site internet suivant : <https://citoyens.telerecours.fr/>

Annexe 1 du classement sonore des infrastructures de transports terrestres du Puy-de-Dôme

Tableau de classement sonore des voies des infrastructures :

réseau routier national concédé – réseau routier national non concédé – réseau routier départemental – réseau routier communal – réseau tramway

Lien vers la carte dynamique en ligne : <https://carto2.geo-ide.din.developpement-durable.gouv.fr/frontoffice/?map=f8206cc5-4eaf-4469-9aef-35770e2dbbb0#>

| INSEE commune | Nom commune | ID tronçon | Nom tronçon | Débutant | Finissant | Catégorie | Largeur | Tissu |
|----------------------|--------------------|-------------------|------------------------|-------------------|------------------|------------------|----------------|--------------|
| 63001 | Aigueperse | 50205236 | D2009 | 7+680 | 13+030 | 3 | 100 | Tissu ouvert |
| 63001 | Aigueperse | 50205616 | D2009 | 1+270 | 4+380 | 3 | 100 | Tissu ouvert |
| 63001 | Aigueperse | 50213266 | D2009 | 4+400 | 7+230 | 3 | 100 | Tissu ouvert |
| INSEE commune | Nom commune | ID tronçon | Nom tronçon | Débutant | Finissant | Catégorie | Largeur | Tissu |
| 63003 | Ambert | 50213282 | D906 | 22+900 | 22+300 | 4 | 30 | Tissu ouvert |
| 63003 | Ambert | 50213283 | D906 | 22+300 | 21+900 | 4 | 30 | Tissu ouvert |
| 63003 | Ambert | 50213284 | D906 | 21+900 | 15+225 | 3 | 100 | Tissu ouvert |
| INSEE commune | Nom commune | ID tronçon | Nom tronçon | Débutant | Finissant | Catégorie | Largeur | Tissu |
| 63008 | Arconsat | 50205802 | A89 | 440+000 | 448+500 | 2 | 250 | Tissu ouvert |
| INSEE commune | Nom commune | ID tronçon | Nom tronçon | Débutant | Finissant | Catégorie | Largeur | Tissu |
| 63011 | Ars-les-Favets | 50221550 | D2144 | 56+000 | 56+930 | 3 | 100 | Tissu ouvert |
| 63011 | Ars-les-Favets | 50221552 | d2144 | 55+620 | 56+000 | 3 | 100 | Tissu ouvert |
| 63011 | Ars-les-Favets | 50221553 | D2144 | 54+890 | 55+620 | 3 | 100 | Tissu ouvert |
| 63011 | Ars-les-Favets | 50221555 | D2144 | 54+250 | 54+890 | 3 | 100 | Tissu ouvert |
| 63011 | Ars-les-Favets | 50221556 | D2144 | 50+700 | 54+250 | 3 | 100 | Tissu ouvert |
| INSEE commune | Nom commune | ID tronçon | Nom tronçon | Débutant | Finissant | Catégorie | Largeur | Tissu |
| 63012 | Artonne | 50205236 | D2009 | 7+680 | 13+030 | 3 | 100 | Tissu ouvert |
| 63012 | Artonne | 50205973 | A71-Riom | 358+550 | 363+400 | 1 | 300 | Tissu ouvert |
| INSEE commune | Nom commune | ID tronçon | Nom tronçon | Débutant | Finissant | Catégorie | Largeur | Tissu |
| 63013 | Aubiat | 50205236 | D2009 | 7+680 | 13+030 | 3 | 100 | Tissu ouvert |
| INSEE commune | Nom commune | ID tronçon | Nom tronçon | Débutant | Finissant | Catégorie | Largeur | Tissu |
| 63014 | Aubière | 50227586 | Ligne A | Viaduc St Jacques | Gare La Pardieu | 5 | 10 | Tissu ouvert |
| 63014 | Aubière | 50205239 | A75 | 0+000 | 3+387 | 1 | 300 | Tissu ouvert |
| 63014 | Aubière | 50205240 | A75 | 3+387 | 5+980 | 1 | 300 | Tissu ouvert |
| 63014 | Aubière | 50205389 | Av Ernest Cristal | 0+930 | 1+570 | 3 | 100 | Tissu ouvert |
| 63014 | Aubière | 50205390 | Av Ernest Cristal | 0+000 | 0+930 | 3 | 100 | Tissu ouvert |
| 63014 | Aubière | 50205401 | Bvd Gustave Flaubert | 37+790 | 38+600 | 3 | 100 | Tissu ouvert |
| 63014 | Aubière | 50205419 | Av des Landais | 0+280 | 2+070 | 4 | 30 | Tissu ouvert |
| 63014 | Aubière | 50205424 | Av de la Margeride | 2+070 | 2+540 | 3 | 100 | Tissu ouvert |
| 63014 | Aubière | 50205425 | Av du Roussillon | 38+600 | 39+200 | 2 | 250 | Tissu ouvert |
| 63014 | Aubière | 50205436 | Bvd Paul Pochet Lagaye | 2+070 | 2+300 | 2 | 250 | Tissu ouvert |
| 63014 | Aubière | 50205437 | Bvd Paul Pochet Lagaye | 1+440 | 2+070 | 2 | 250 | Tissu ouvert |
| 63014 | Aubière | 50205473 | Av du Roussillon | 38+600 | 39+200 | 2 | 250 | Tissu ouvert |
| 63014 | Aubière | 50205474 | Av du Roussillon | 39+200 | 40+380 | 2 | 250 | Tissu ouvert |
| 63014 | Aubière | 50205475 | M2009 | 39+200 | 40+380 | 2 | 250 | Tissu ouvert |
| 63014 | Aubière | 50205476 | M2009 | 39+200 | 40+380 | 2 | 250 | Tissu ouvert |
| 63014 | Aubière | 50205490 | Av de Cournon | R des Ribes | Av du Roussillon | 4 | 30 | Tissu ouvert |
| 63014 | Aubière | 50205491 | Av de Clermont | 1+530 | 2+080 | 3 | 100 | Tissu ouvert |
| 63014 | Aubière | 50205497 | Ch de Beaulieu | 6+150 | 6+770 | 3 | 100 | Tissu ouvert |

Envoyé en préfecture le 21/01/2026

Reçu en préfecture le 21/01/2026

Publié le

ID : 063-200071199-20260120-CCPL_2026_02_21-DE

| | | | | | | | | |
|----------------------|--------------------|-------------------|----------------------------------|--------------------------------|--------------------------------|------------------|----------------|--------------|
| 63014 | Aubière | 50243463 | M2089 | 48+460 | 61+250 | | | |
| 63014 | Aubière | 50205604 | Avenue de l'Europe | Route de Romagnat | Avenue Jean Noellet | 4 | 30 | Tissu ouvert |
| 63014 | Aubière | 50205691 | Av de la Republique | Rd Point Av du Roussillon | R de Clermont | 3 | 100 | Tissu ouvert |
| 63014 | Aubière | 50205937 | Av Leon Blum | 1+090 (Bd Pochet Lagaye) | 1+590 (vers Aubiere) | 4 | 30 | Tissu ouvert |
| 63014 | Aubière | 50212082 | Av de Cournon | R des Ribes | Av Ernest Cristal | 4 | 30 | Tissu ouvert |
| 63014 | Aubière | 50220761 | Av JEAN NOELLET | R Pasteur | R de Gravenoire | 5 | 10 | Tissu ouvert |
| 63014 | Aubière | 50220764 | R de Romagnat | R de Gergovie | R des Ramacles | 5 | 10 | Tissu ouvert |
| 63014 | Aubière | 50220768 | Av Jean Curabet | R de Verdun | R Eugene Martin | 5 | 10 | Tissu ouvert |
| 63014 | Aubière | 50220769 | R Eugene Martin | Av Jean Curabet | Av Jean Moulin | 5 | 10 | Tissu ouvert |
| 63014 | Aubière | 50241766 | Rue Gantieri | Av Margeride | Rue de l'Oradou | 4 | 30 | Tissu ouvert |
| 63014 | Aubière | 50241767 | Rue des Meuniers | Rue de Rochefeuille (Limite av | Bd Pochet Lagaye (CF) | 4 | 30 | Tissu ouvert |
| 63014 | Aubière | 50241768 | Rue des Meuniers | Avenue Blaise Pascal | Rue de Rochefeuille (Limite co | 4 | 30 | Tissu ouvert |
| 63014 | Aubière | 50241769 | Rue des Rivaux | Av, Leon Blum | Rue des Meuniers | 5 | 10 | Tissu ouvert |
| 63014 | Aubière | 50241770 | D2089 | 48+460 | 61+250 | 2 | 250 | Tissu ouvert |
| 63014 | Aubière | 50241771 | R des Meuniers | Avenue Blaise Pascal | R Pasteur | 5 | 10 | Tissu ouvert |
| 63014 | Aubière | 50241772 | R Pasteur | R des Meuniers | Rue Roche-Genes | 5 | 10 | Tissu ouvert |
| 63014 | Aubière | 50241773 | R des Ramacles+Place Jean Jaures | R de Romagnat | R de la Republique | 4 | 30 | Tissu ouvert |
| 63014 | Aubière | 50241774 | R des Moulins | R de la Republique | R de Verdun | 5 | 10 | Tissu ouvert |
| 63014 | Aubière | 50241775 | Av Jean Moulin | R Eugene Martin | M2009 | 5 | 10 | Tissu ouvert |
| | | | | | | | | |
| INSEE commune | Nom commune | ID tronçon | Nom tronçon | Débutant | Finissant | Catégorie | Largeur | Tissu |
| 63019 | Aulnat | 50205377 | Av du Brezet | 2+200 | 3+300 | 3 | 100 | Tissu ouvert |
| 63019 | Aulnat | 50205496 | Av du Brezet | 1+1930 | 2+200 | 3 | 100 | Tissu ouvert |
| 63019 | Aulnat | 50205928 | A89 | Ⓞchangeur A71 | Ⓞchangeur A711 | 2 | 250 | Tissu ouvert |
| 63019 | Aulnat | 50212079 | M769 | Av de l Europe | R Curie | 3 | 100 | Tissu ouvert |
| 63019 | Aulnat | 50212080 | R Youri Gagarine | R Curie | R du TCD Ouragan | 3 | 100 | Tissu ouvert |
| 63019 | Aulnat | 50220825 | R Curie | Av Youri Gagarine | R Pasteur | 4 | 30 | Tissu ouvert |
| | | | | | | | | |
| INSEE commune | Nom commune | ID tronçon | Nom tronçon | Débutant | Finissant | Catégorie | Largeur | Tissu |
| 63020 | Aurières | 50205810 | D2089 | 78+040 | 79+810 | 3 | 100 | Tissu ouvert |
| 63020 | Aurières | 50205811 | D2089 | 78+040 | 79+810 | 3 | 100 | Tissu ouvert |
| 63020 | Aurières | 50205812 | D2089 | 79+810 | 80+070 | 3 | 100 | Tissu ouvert |
| 63020 | Aurières | 50205813 | D2089 | 79+810 | 80+070 | 3 | 100 | Tissu ouvert |
| 63020 | Aurières | 50205814 | D2089 | 80+070 | 84+230 | 3 | 100 | Tissu ouvert |
| | | | | | | | | |
| INSEE commune | Nom commune | ID tronçon | Nom tronçon | Débutant | Finissant | Catégorie | Largeur | Tissu |
| 63021 | Authezat | 50205852 | A75-Etat | 14+442 | 18+100 | 1 | 300 | Tissu ouvert |
| | | | | | | | | |
| INSEE commune | Nom commune | ID tronçon | Nom tronçon | Débutant | Finissant | Catégorie | Largeur | Tissu |
| 63026 | Aydat | 50205808 | D2089 | 72+300 | 77+690 | 3 | 100 | Tissu ouvert |
| 63026 | Aydat | 50205809 | D2089 | 77+690 | 78+040 | 3 | 100 | Tissu ouvert |
| 63026 | Aydat | 50205810 | D2089 | 78+040 | 79+810 | 3 | 100 | Tissu ouvert |
| 63026 | Aydat | 50205811 | D2089 | 78+040 | 79+810 | 3 | 100 | Tissu ouvert |
| 63026 | Aydat | 50205812 | D2089 | 79+810 | 80+070 | 3 | 100 | Tissu ouvert |
| 63026 | Aydat | 50205813 | D2089 | 79+810 | 80+070 | 3 | 100 | Tissu ouvert |
| | | | | | | | | |
| INSEE commune | Nom commune | ID tronçon | Nom tronçon | Débutant | Finissant | Catégorie | Largeur | Tissu |
| 63031 | Beaulieu | 50205588 | A75-Etat | 40+860 | 45+390 | 1 | 300 | Tissu ouvert |
| 63031 | Beaulieu | 50205589 | A75-Etat | 45+390 | 48+947 | 2 | 250 | Tissu ouvert |

Envoyé en préfecture le 21/01/2026

Reçu en préfecture le 21/01/2026

Publié le

ID : 063-200071199-20260120-CCPL_2026_02_21-DE

| INSEE commune | Nom commune | ID tronçon | Nom tronçon | Débutant | Finissant | Catégorie | Largeur | Tissu |
|---------------|---------------------|------------|-----------------------------------|--------------------------|----------------------------------|-----------|---------|--------------|
| 63032 | Beaumont | 50205383 | Bvd Winston Churchill | 0+720 | 0+1030 | 3 | 100 | Tissu ouvert |
| 63032 | Beaumont | 50205429 | Rue de Montalambert | Bd Loucheur | Rue Flameng | 5 | 10 | Tissu ouvert |
| 63032 | Beaumont | 50205478 | D2089 | 61+250 | 63+380 | 2 | 250 | Tissu ouvert |
| 63032 | Beaumont | 50205502 | D2089 | 48+460 | 61+250 | 2 | 250 | Tissu ouvert |
| 63032 | Beaumont | 50205604 | Avenue de l'Europe | Route de Romagnat | Avenue Jean Noellet | 4 | 30 | Tissu ouvert |
| 63032 | Beaumont | 50205888 | Rte de Romagnat | 0+000 | 2+470 | 3 | 100 | Tissu ouvert |
| 63032 | Beaumont | 50205889 | Rue Croix des Liondards | 0+420 | 0+720 | 4 | 30 | Tissu ouvert |
| 63032 | Beaumont | 50205890 | Pl Henri Dunant | 0+420 | 0+720 | 4 | 30 | Tissu ouvert |
| 63032 | Beaumont | 50205896 | Av de la Liberation | Av Marechal Leclerc | Av Marx Dormoy | 3 | 100 | Tissu ouvert |
| 63032 | Beaumont | 50205906 | Av des Rivaux | Rue du Masage | Rue du Mas | 4 | 30 | Tissu ouvert |
| 63032 | Beaumont | 50205925 | Projet sortie sud ClermontFerrand | Rue Croix des Liondards | D3 | 3 | 100 | Tissu ouvert |
| 63032 | Beaumont | 50205926 | Av Mal Leclerc | 59+895 (rue Liondard) | 61+852 (rue Hotel Ville) | 2 | 250 | Tissu ouvert |
| 63032 | Beaumont | 50205927 | Av Mal Leclerc | 59+895 (rue Liondard) | 61+852 (rue Hotel Ville) | 2 | 250 | Tissu ouvert |
| 63032 | Beaumont | 50205933 | Rue E Dolet | R Croix des Liondards | Rue des Gourlettes | 4 | 30 | Tissu ouvert |
| 63032 | Beaumont | 50205934 | Av du Mont Dore | limitation 50 km/h | D798 | 2 | 250 | Tissu ouvert |
| 63032 | Beaumont | 50205935 | Av Mont Dore | rue Hotel Ville (59+895) | e communale Beaumont/Ceyrat (61+ | 3 | 100 | Tissu ouvert |
| 63032 | Beaumont | 50205937 | Av Leon Blum | 1+090 (Bd Pochet Lagaye) | 1+590 (vers Aubiere) | 4 | 30 | Tissu ouvert |
| 63032 | Beaumont | 50212402 | Av du Mont Dore | D767 | limitation 50 km/h | 2 | 250 | Tissu ouvert |
| 63032 | Beaumont | 50220761 | Av JEAN NOELLET | R Pasteur | R de Gravenoire | 5 | 10 | Tissu ouvert |
| 63032 | Beaumont | 50220814 | Rte de Beausejour | Av de Clermont | Av du Mont Dore | 4 | 30 | Tissu ouvert |
| 63032 | Beaumont | 50220815 | Rte de Romagnat | Rte d Aubiere | R de la Resistance | 3 | 100 | Tissu ouvert |
| 63032 | Beaumont | 50220817 | Av du Parc | Av de l Europe | R du Masage | 4 | 30 | Tissu ouvert |
| | | | | | | | | |
| INSEE commune | Nom commune | ID tronçon | Nom tronçon | Débutant | Finissant | Catégorie | Largeur | Tissu |
| 63034 | Beauregard-l'Évêque | 50205567 | D2089 | 33+900 | 37+930 | 3 | 100 | Tissu ouvert |
| 63034 | Beauregard-l'Évêque | 50205568 | D2089 | 37+930 | 38+400 | 3 | 100 | Tissu ouvert |
| 63034 | Beauregard-l'Évêque | 50205569 | D2089 | 38+400 | 40+950 | 3 | 100 | Tissu ouvert |
| 63034 | Beauregard-l'Évêque | 50205905 | A89 | 407+410 | 429+000 | 2 | 250 | Tissu ouvert |
| | | | | | | | | |
| INSEE commune | Nom commune | ID tronçon | Nom tronçon | Débutant | Finissant | Catégorie | Largeur | Tissu |
| 63035 | Beauregard-Vendon | 50205726 | A89 | 349+980 | 358+885 | 3 | 100 | Tissu ouvert |
| 63035 | Beauregard-Vendon | 50205963 | D2144 | 4+920 | 5+350 | 4 | 30 | Tissu ouvert |
| 63035 | Beauregard-Vendon | 50205972 | A71-Riom | 370+370 | 363+400 | 1 | 300 | Tissu ouvert |
| 63035 | Beauregard-Vendon | 50205975 | D2144 | 5+350 | 8+680 | 3 | 100 | Tissu ouvert |
| | | | | | | | | |
| INSEE commune | Nom commune | ID tronçon | Nom tronçon | Débutant | Finissant | Catégorie | Largeur | Tissu |
| 63040 | Billom | 50205971 | D212 | 10+000 | 17+210 | 3 | 100 | Tissu ouvert |
| 63040 | Billom | 50205984 | D229 | 12+010 | 13+030 | 3 | 100 | Tissu ouvert |
| 63040 | Billom | 50213287 | D997 | 8+900 | 17+000 | 3 | 100 | Tissu ouvert |
| 63040 | Billom | 50213289 | D229 | 2+000 | 10+750 | 3 | 100 | Tissu ouvert |
| 63040 | Billom | 50220012 | D997 | 2+000 | 7+550 | 3 | 100 | Tissu ouvert |
| | | | | | | | | |
| INSEE commune | Nom commune | ID tronçon | Nom tronçon | Débutant | Finissant | Catégorie | Largeur | Tissu |
| 63042 | Blanzat | 50205479 | Bd de Peyrat | D762 | All des Violettes | 3 | 100 | Tissu ouvert |
| 63042 | Blanzat | 50205594 | Bd de Peyrat | 12+150 | 13+500 | 3 | 100 | Tissu ouvert |
| 63042 | Blanzat | 50220826 | Rte de Nohanent | Bd de Peyrat | D943 | 3 | 100 | Tissu ouvert |
| | | | | | | | | |
| INSEE commune | Nom commune | ID tronçon | Nom tronçon | Débutant | Finissant | Catégorie | Largeur | Tissu |
| 63044 | Bongheat | 50213287 | D997 | 8+900 | 17+000 | 3 | 100 | Tissu ouvert |

Envoyé en préfecture le 21/01/2026

Reçu en préfecture le 21/01/2026

Publié le

ID : 063-200071199-20260120-CCPL_2026_02_21-DE

| INSEE commune | Nom commune | ID tronçon | Nom tronçon | Débutant | Finissant | Catégorie | Largeur | Tissu |
|---------------|---------------------|------------|---------------------------|--|---------------------|-----------|---------|--------------|
| 63048 | Bourg-Lastic | 50205727 | A89 | Limite departement Correze/Puy-de-Dome | 306+645 | 3 | 100 | Tissu ouvert |
| INSEE commune | Nom commune | ID tronçon | Nom tronçon | Débutant | Finissant | Catégorie | Largeur | Tissu |
| 63052 | Le Breuil-sur-Couze | 50205587 | A75-Etat | 36+658 | 40+860 | 1 | 300 | Tissu ouvert |
| 63052 | Le Breuil-sur-Couze | 50205588 | A75-Etat | 40+860 | 45+390 | 1 | 300 | Tissu ouvert |
| INSEE commune | Nom commune | ID tronçon | Nom tronçon | Débutant | Finissant | Catégorie | Largeur | Tissu |
| 63053 | Briffons | 50205725 | A89 | 306+645 | 329+500 | 3 | 100 | Tissu ouvert |
| INSEE commune | Nom commune | ID tronçon | Nom tronçon | Débutant | Finissant | Catégorie | Largeur | Tissu |
| 63054 | Le Broc | 50205587 | A75-Etat | 36+658 | 40+860 | 1 | 300 | Tissu ouvert |
| 63054 | Le Broc | 50205861 | A75-Etat | 31+574 | 33+615 | 2 | 250 | Tissu ouvert |
| 63054 | Le Broc | 50205862 | A75-Etat | 33+615 | 36+658 | 1 | 300 | Tissu ouvert |
| 63054 | Le Broc | 50205867 | D716 | 4+0 | 5+150 | 4 | 30 | Tissu ouvert |
| 63054 | Le Broc | 50205868 | D716 | 5+1260 | 5+1370 | 3 | 100 | Tissu ouvert |
| INSEE commune | Nom commune | ID tronçon | Nom tronçon | Débutant | Finissant | Catégorie | Largeur | Tissu |
| 63055 | Bromont-Lamothe | 50205686 | D941 | 25+000 | 21+300 | 3 | 100 | Tissu ouvert |
| 63055 | Bromont-Lamothe | 50205724 | A89 | 329+500 | 349+980 | 3 | 100 | Tissu ouvert |
| 63055 | Bromont-Lamothe | 50205725 | A89 | 306+645 | 329+500 | 3 | 100 | Tissu ouvert |
| INSEE commune | Nom commune | ID tronçon | Nom tronçon | Débutant | Finissant | Catégorie | Largeur | Tissu |
| 63061 | Bussières-et-Pruns | 50213266 | D2009 | 4+400 | 7+230 | 3 | 100 | Tissu ouvert |
| INSEE commune | Nom commune | ID tronçon | Nom tronçon | Débutant | Finissant | Catégorie | Largeur | Tissu |
| 63063 | Cébazat | 50205461 | Rue du Torpilleur Sirocco | R des Fourches | Rue Sous les Vignes | 4 | 30 | Tissu ouvert |
| 63063 | Cébazat | 50205469 | M2009 | 28+330 | 30+520 | 2 | 250 | Tissu ouvert |
| 63063 | Cébazat | 50205470 | M2009 | 30+620 | 30+660 | 2 | 250 | Tissu ouvert |
| 63063 | Cébazat | 50205471 | M2009 | 30+520 | 30+960 | 2 | 250 | Tissu ouvert |
| 63063 | Cébazat | 50205472 | Bd Etienne Clementel | 30+960 | 32+240 | 2 | 250 | Tissu ouvert |
| 63063 | Cébazat | 50205558 | D2009 | 24+1200 | 28+180 | 2 | 250 | Tissu ouvert |
| 63063 | Cébazat | 50205559 | M2009 | 28+216 | 28+454 | 2 | 250 | Tissu ouvert |
| 63063 | Cébazat | 50205590 | Route de Gerzat | 10+450 | 10+570 | 3 | 100 | Tissu ouvert |
| 63063 | Cébazat | 50205591 | Av du 8 Mai | 10+570 | 10+770 | 4 | 30 | Tissu ouvert |
| 63063 | Cébazat | 50205592 | Bd Jean Moulin | 10+770 | 11+620 | 4 | 30 | Tissu ouvert |
| 63063 | Cébazat | 50205593 | Bd Jean Moulin | 11+620 | 12+150 | 4 | 30 | Tissu ouvert |
| 63063 | Cébazat | 50205594 | Bd de Peyrat | 12+150 | 13+500 | 3 | 100 | Tissu ouvert |
| 63063 | Cébazat | 50205595 | Route Verte | 6+700 | 9+670 | 3 | 100 | Tissu ouvert |
| 63063 | Cébazat | 50205705 | Route de Gerzat | 7+780 | 10+450 | 3 | 100 | Tissu ouvert |
| 63063 | Cébazat | 50205903 | M2009 | 30+960 | 32+240 | 2 | 250 | Tissu ouvert |
| 63063 | Cébazat | 50220798 | Av du 8 Mai | Rte de Gerzat | Av de la Republique | 4 | 30 | Tissu ouvert |
| 63063 | Cébazat | 50220800 | Av de la Republique | R des Fourches | Av du 8 Mai | 4 | 30 | Tissu ouvert |
| 63063 | Cébazat | 50220801 | R des Fourches | Av de la Republique | R de Chancreole | 4 | 30 | Tissu ouvert |
| 63063 | Cébazat | 50220802 | Rte de Chateaugay | D402 | D763 | 4 | 30 | Tissu ouvert |
| INSEE commune | Nom commune | ID tronçon | Nom tronçon | Débutant | Finissant | Catégorie | Largeur | Tissu |
| 63066 | Celles-sur-Durolle | 50205754 | D2089 | 7+900 | 10+900 | 4 | 30 | Tissu ouvert |
| 63066 | Celles-sur-Durolle | 50205769 | D2089 | 7+900 | 10+900 | 4 | 30 | Tissu ouvert |

Envoyé en préfecture le 21/01/2026

Reçu en préfecture le 21/01/2026

Publié le

ID : 063-200071199-20260120-CCPL_2026_02_21-DE

| 63066 | Celles-sur-Durolle | 50205802 | A89 | 440+000 | 448+500 | | | |
|---------------|--------------------|------------|--------------------|-----------------------------------|----------------------------------|-----------|---------|--------------|
| INSEE commune | Nom commune | ID tronçon | Nom tronçon | Débutant | Finissant | Catégorie | Largeur | Tissu |
| 63069 | Le Cendre | 50205235 | Av de l'Auzon | 35+620 | 37+080 | 4 | 30 | Tissu ouvert |
| 63069 | Le Cendre | 50205499 | Rte du Cendre | Av de la Libération | Av du Mal Leclerc | 3 | 100 | Tissu ouvert |
| 63069 | Le Cendre | 50205599 | Bd Louis Pasteur | 37+080 | 38+430 | 4 | 30 | Tissu ouvert |
| 63069 | Le Cendre | 50205600 | M8 | 8+300 | 8+480 | 4 | 30 | Tissu ouvert |
| 63069 | Le Cendre | 50205601 | Av de l'Allier | 37+080 | 38+430 | 4 | 30 | Tissu ouvert |
| 63069 | Le Cendre | 50205884 | Av de l'Auzon | 34+430 | 35+620 | 3 | 100 | Tissu ouvert |
| 63069 | Le Cendre | 50205959 | D979 | 0+000 | 3+910 | 3 | 100 | Tissu ouvert |
| 63069 | Le Cendre | 50205960 | D979 | 0+000 | 3+910 | 3 | 100 | Tissu ouvert |
| 63069 | Le Cendre | 50205961 | D979 | 0+000 | 3+910 | 3 | 100 | Tissu ouvert |
| 63069 | Le Cendre | 50220009 | D8 | 10+950 | 11+300 | 3 | 100 | Tissu ouvert |
| 63069 | Le Cendre | 50220803 | R des Graveyroux | R des Hortensias | R de la Gare | 4 | 30 | Tissu ouvert |
| 63069 | Le Cendre | 50220804 | Av Centrale | R de la Gare | R du Moulin | 4 | 30 | Tissu ouvert |
| 63069 | Le Cendre | 50220805 | Rte des Martres | Av de l'Auzon | R de Gondole | 4 | 30 | Tissu ouvert |
| 63069 | Le Cendre | 50220806 | Rte des Martres | R de Gondole | D979 | 3 | 100 | Rue en U |
| 63069 | Le Cendre | 50220824 | Av de l'Allier | Rte des Fleurs | All des Marronniers | 4 | 30 | Tissu ouvert |
| 63069 | Le Cendre | 50221612 | Rte des Martres | D979 | Limite Clermont Metropole | 3 | 100 | Tissu ouvert |
| INSEE commune | Nom commune | ID tronçon | Nom tronçon | Débutant | Finissant | Catégorie | Largeur | Tissu |
| 63070 | Ceyrat | 50205478 | D2089 | 61+250 | 63+380 | 2 | 250 | Tissu ouvert |
| 63070 | Ceyrat | 50205520 | Av Joseph Agid | 5+460 | 6+140 | 4 | 30 | Tissu ouvert |
| 63070 | Ceyrat | 50205832 | D2089 | 63+380 | 63+800 | 3 | 100 | Tissu ouvert |
| 63070 | Ceyrat | 50205833 | D2089 | 63+800 | 65+900 | 3 | 100 | Tissu ouvert |
| 63070 | Ceyrat | 50205850 | D2089 | 65+900 | 65+1140 | 2 | 250 | Tissu ouvert |
| 63070 | Ceyrat | 50205917 | Av Beaumont | D798 | Contre allée Parking Artemium | 2 | 250 | Tissu ouvert |
| 63070 | Ceyrat | 50205918 | Av Beaumont | entrée d agglomération (stade) | Av Wilson | 3 | 100 | Tissu ouvert |
| 63070 | Ceyrat | 50205919 | Av Wilson | Av Beaumont | Av de la Chataigneraie | 3 | 100 | Tissu ouvert |
| 63070 | Ceyrat | 50205923 | Av Liberation | Sortie agglomération (Ch Saulzet) | D2089 | 2 | 250 | Tissu ouvert |
| 63070 | Ceyrat | 50205924 | Av Liberation | Av Chataigneraie | Av de la Liberation | 3 | 100 | Tissu ouvert |
| 63070 | Ceyrat | 50205934 | Av du Mont Dore | limitation 50 km/h | D798 | 2 | 250 | Tissu ouvert |
| 63070 | Ceyrat | 50205935 | Av Mont Dore | rue Hotel Ville (59+895) | e communale Beaumont/Ceyrat (61+ | 3 | 100 | Tissu ouvert |
| 63070 | Ceyrat | 50205942 | Route de Royat | R de la Chenaie | Rte de Gravenoire | 3 | 100 | Tissu ouvert |
| 63070 | Ceyrat | 50205943 | Route de Royat | Av JB Marrou | R de la Chenaie | 4 | 30 | Tissu ouvert |
| 63070 | Ceyrat | 50205944 | Av JB Marrou | Av Beaumont | Av Royat | 4 | 30 | Tissu ouvert |
| 63070 | Ceyrat | 50205945 | Av JB Marrou | Av Beaumont | Av Royat | 4 | 30 | Tissu ouvert |
| 63070 | Ceyrat | 50205946 | Av JB Marrou | Av Beaumont | Av Royat | 4 | 30 | Tissu ouvert |
| 63070 | Ceyrat | 50212088 | R de l'Egalite | R de Beaumont | R de la Liberation | 5 | 10 | Tissu ouvert |
| 63070 | Ceyrat | 50212090 | R de la Liberation | Av de Royat | R de l'Egalite | 5 | 10 | Tissu ouvert |
| 63070 | Ceyrat | 50212402 | Av du Mont Dore | D767 | limitation 50 km/h | 2 | 250 | Tissu ouvert |
| 63070 | Ceyrat | 50220814 | Rte de Beausejour | Av de Clermont | Av du Mont Dore | 4 | 30 | Tissu ouvert |
| 63070 | Ceyrat | 50220820 | R des Montagnards | Ch Rural 101 | Ch de Montaudoux | 5 | 10 | Tissu ouvert |
| 63070 | Ceyrat | 50220821 | R des Montagnards | R de Bellevue | Ch Rural 101 | 5 | 10 | Tissu ouvert |
| 63070 | Ceyrat | 50220822 | Ch Rural 101 | R des Montagnards | R de la Cassiere | 5 | 10 | Tissu ouvert |
| 63070 | Ceyrat | 50220823 | R A Briand | R de la Cassiere | R Pasteur | 5 | 10 | Tissu ouvert |
| 63070 | Ceyrat | 50220828 | R de Beaumont | Av de Clermont Ferrand | R de l'Egalite | 5 | 10 | Tissu ouvert |
| INSEE commune | Nom commune | ID tronçon | Nom tronçon | Débutant | Finissant | Catégorie | Largeur | Tissu |
| 63072 | Chabreloche | 50205802 | A89 | 440+000 | 448+500 | 2 | 250 | Tissu ouvert |

Envoyé en préfecture le 21/01/2026

Reçu en préfecture le 21/01/2026

Publié le

ID : 063-200071199-20260120-CCPL_2026_02_21-DE

| INSEE commune | Nom commune | ID tronçon | Nom tronçon | Débutant | Finissant | Catégorie | Largeur | Tissu |
|---------------|-------------|------------|--------------------|------------------------|------------------|-----------|---------|--------------|
| 63075 | Chamalières | 50205247 | Av du Puy-de-Dome | 0+000 | 1+600 | 3 | 100 | Tissu ouvert |
| 63075 | Chamalières | 50205248 | Bd Berthelot | 3+120 | 3+300 | 3 | 100 | Tissu ouvert |
| 63075 | Chamalières | 50205249 | Bd Berthelot | Rue R Bergougnan | Rue Kellermann | 4 | 30 | Tissu ouvert |
| 63075 | Chamalières | 50205250 | Bd Berthelot | Rue Kellermann | Av F Roosvelt | 4 | 30 | Tissu ouvert |
| 63075 | Chamalières | 50205251 | Bd Berthelot | Av F Roosvelt | Rue Blatin | 4 | 30 | Tissu ouvert |
| 63075 | Chamalières | 50205254 | Rue Blatin | Bvd Duclaux | Place A Varenne | 4 | 30 | Rue en U |
| 63075 | Chamalières | 50205264 | Bd A Briand | Bd Pasteur | Rue des Salins | 3 | 100 | Rue en U |
| 63075 | Chamalières | 50205302 | Rue E, Gilbert | Bd Duclaux | Av, Julien | 2 | 250 | Tissu ouvert |
| 63075 | Chamalières | 50205303 | Rue E, Gilbert | Av, Julien | Rue Bonnabaud | 3 | 100 | Rue en U |
| 63075 | Chamalières | 50205348 | Bd Pasteur | Rue Drelon | Av, Julien | 3 | 100 | Tissu ouvert |
| 63075 | Chamalières | 50205360 | Av F Roosvelt | Bvd Berthelot | Place A Varenne | 5 | 10 | Tissu ouvert |
| 63075 | Chamalières | 50205374 | M943 | 2+270 | 2+370 | 4 | 30 | Tissu ouvert |
| 63075 | Chamalières | 50205440 | Av du Puy-de-Dome | 1+600 | 1+870 | 3 | 100 | Tissu ouvert |
| 63075 | Chamalières | 50205462 | M944 | 1+270 | 1+470 | 5 | 10 | Tissu ouvert |
| 63075 | Chamalières | 50205484 | Av Voltaire | 1+250 | 2+400 | 4 | 30 | Tissu ouvert |
| 63075 | Chamalières | 50205485 | Av Bergougnan | 2+400 | 3+030 | 3 | 100 | Tissu ouvert |
| 63075 | Chamalières | 50205486 | Av Bergougnan | 3+030 | 3+120 | 3 | 100 | Tissu ouvert |
| 63075 | Chamalières | 50205503 | Av Joseph Claussat | 1+510 | 2+270 | 4 | 30 | Tissu ouvert |
| 63075 | Chamalières | 50205509 | Av Joseph Claussat | 0+000 | 0+310 | 3 | 100 | Tissu ouvert |
| 63075 | Chamalières | 50205510 | Av Joseph Claussat | 0+310 | 1+510 | 3 | 100 | Tissu ouvert |
| 63075 | Chamalières | 50205515 | M944 | 1+470 | 3+000 | 5 | 10 | Tissu ouvert |
| 63075 | Chamalières | 50205516 | Av Thermale | 3+000 | 3+780 | 4 | 30 | Tissu ouvert |
| 63075 | Chamalières | 50205517 | Boulevard Vaquez | 4+260 | 4+520 | 4 | 30 | Tissu ouvert |
| 63075 | Chamalières | 50205518 | M944 | 4+520 | 5+000 | 4 | 30 | Tissu ouvert |
| 63075 | Chamalières | 50205519 | M944 | 5+000 | 5+460 | 4 | 30 | Tissu ouvert |
| 63075 | Chamalières | 50205520 | Av Joseph Agid | 5+460 | 6+140 | 4 | 30 | Tissu ouvert |
| 63075 | Chamalières | 50205524 | Av, de Beaulieu | Av, Bergougnan | Av J, Claussat | 4 | 30 | Tissu ouvert |
| 63075 | Chamalières | 50205525 | Rue Champreal | Bd Gambetta | Rue de Bellevue | 4 | 30 | Tissu ouvert |
| 63075 | Chamalières | 50205526 | Av de Fontmaure | 0+000 | 1+250 | 3 | 100 | Tissu ouvert |
| 63075 | Chamalières | 50205527 | Av Pasteur | 0+160 | 0+370 | 4 | 30 | Tissu ouvert |
| 63075 | Chamalières | 50205528 | Av Pasteur | 0+000 | 0+160 | 3 | 100 | Tissu ouvert |
| 63075 | Chamalières | 50205529 | M5C | 0+000 | 0+420 | 4 | 30 | Tissu ouvert |
| 63075 | Chamalières | 50205530 | Avenue de Royat | 1+130 | 1+650 | 3 | 100 | Tissu ouvert |
| 63075 | Chamalières | 50205531 | Avenue de Royat | 0+420 | 1+130 | 4 | 30 | Tissu ouvert |
| 63075 | Chamalières | 50205532 | Avenue de Royat | 0+330 | 0+420 | 4 | 30 | Tissu ouvert |
| 63075 | Chamalières | 50205533 | Avenue de Royat | 0+000 | 0+330 | 4 | 30 | Tissu ouvert |
| 63075 | Chamalières | 50205534 | M5C | 0+420 | 0+490 | 5 | 10 | Tissu ouvert |
| 63075 | Chamalières | 50205667 | Av Auguste Rouzaud | Place Allard PR 1+651 | Av, de la Vallee | 3 | 100 | Tissu ouvert |
| 63075 | Chamalières | 50205672 | M143 | Projet Contournt ouest | Av, Beausite | 4 | 30 | Tissu ouvert |
| 63075 | Chamalières | 50205673 | M143 | R de Champreal | Bvd Gambetta | 3 | 100 | Tissu ouvert |
| 63075 | Chamalières | 50205674 | R de Bellevue | Bd Jean Jaures | Bd Gambetta | 4 | 30 | Tissu ouvert |
| 63075 | Chamalières | 50205707 | M5C | Av de Royat | Av de la Gare | 3 | 100 | Tissu ouvert |
| 63075 | Chamalières | 50205708 | M5C | 0+680 | 0+720 | 4 | 30 | Tissu ouvert |
| 63075 | Chamalières | 50205709 | M143 | Av Beausite | Av de la Gare | 4 | 30 | Tissu ouvert |
| 63075 | Chamalières | 50205710 | M5C | 0+680 | 0+720 | 4 | 30 | Tissu ouvert |
| 63075 | Chamalières | 50205735 | M5 | 0+370 | 1+160 | 4 | 30 | Tissu ouvert |
| 63075 | Chamalières | 50205739 | Avenue de Royat | 3+780 | 4+620 | 4 | 30 | Tissu ouvert |
| 63075 | Chamalières | 50205902 | M143 | 1+620 | 1+900 | 4 | 30 | Tissu ouvert |

Envoyé en préfecture le 21/01/2026

Reçu en préfecture le 21/01/2026

Publié le

ID : 063-200071199-20260120-CCPL_2026_02_21-DE

| | | | | | | | | |
|----------------------|----------------------------|-------------------|--------------------|-------------------------|------------------------|------------------|----------------|--------------|
| 63075 | Chamalières | 50205921 | Bd Duclaux | Bd Berthelot | Av Julien | | | |
| 63075 | Chamalières | 50205938 | M5 | 1+460 (Rue des Thermes) | 1+530 (Av Montjoly) | 4 | 30 | Tissu ouvert |
| 63075 | Chamalières | 50205950 | Ch Bellevue | Bd Gambetta | Av Bargoin | 4 | 30 | Tissu ouvert |
| 63075 | Chamalières | 50205951 | Av Bargoin | Ch de Bellevue | Av J Heitz | 4 | 30 | Tissu ouvert |
| 63075 | Chamalières | 50205952 | Av Heitz | Av Bargoin | R H Mallet | 5 | 10 | Tissu ouvert |
| 63075 | Chamalières | 50205970 | Av A Briand | Carrefour Europe | Av des Thermes | 3 | 100 | Tissu ouvert |
| 63075 | Chamalières | 50220818 | Av Jean Jaures | R de Bellevue | R des Galoubies | 4 | 30 | Tissu ouvert |
| 63075 | Chamalières | 50220819 | Bd Gambetta | R du Sable d Etampes | Ch de Bellevue | 4 | 30 | Tissu ouvert |
| 63075 | Chamalières | 50220820 | R des Montagnards | Ch Rural 101 | Ch de Montaudoux | 5 | 10 | Tissu ouvert |
| 63075 | Chamalières | 50220821 | R des Montagnards | R de Bellevue | Ch Rural 101 | 5 | 10 | Tissu ouvert |
| 63075 | Chamalières | 50220822 | Ch Rural 101 | R des Montagnards | R de la Cassiere | 5 | 10 | Tissu ouvert |
| | | | | | | | | |
| INSEE commune | Nom commune | ID tronçon | Nom tronçon | Débutant | Finissant | Catégorie | Largeur | Tissu |
| 63080 | Champeix | 50205872 | D996 | 47+520 | 48+520 | 3 | 100 | Tissu ouvert |
| 63080 | Champeix | 50205878 | D996 | 48+500 | 51+100 | 4 | 30 | Tissu ouvert |
| 63080 | Champeix | 50212961 | D996 | 51+100 | Entrée commune Perrier | 2 | 250 | Tissu ouvert |
| 63080 | Champeix | 50213277 | D978 | 19+720 | 20+050 | 4 | 30 | Tissu ouvert |
| 63080 | Champeix | 50213281 | D978 | 16+275 | 19+720 | 3 | 100 | Tissu ouvert |
| | | | | | | | | |
| INSEE commune | Nom commune | ID tronçon | Nom tronçon | Débutant | Finissant | Catégorie | Largeur | Tissu |
| 63081 | Champétières | 50213284 | D906 | 21+900 | 15+225 | 3 | 100 | Tissu ouvert |
| | | | | | | | | |
| INSEE commune | Nom commune | ID tronçon | Nom tronçon | Débutant | Finissant | Catégorie | Largeur | Tissu |
| 63082 | Champs | 50205773 | D2144 | 15+900 | 17+050 | 3 | 100 | Tissu ouvert |
| 63082 | Champs | 50205775 | D2144 | 15+900 | 17+050 | 3 | 100 | Tissu ouvert |
| 63082 | Champs | 50205974 | A71-Riom | 352+750 | 358+550 | 2 | 250 | Tissu ouvert |
| | | | | | | | | |
| INSEE commune | Nom commune | ID tronçon | Nom tronçon | Débutant | Finissant | Catégorie | Largeur | Tissu |
| 63084 | Chanonat | 50205834 | D2089 | 68+820 | 70+030 | 3 | 100 | Tissu ouvert |
| 63084 | Chanonat | 50205835 | D2089 | 69+779 | 70+333 | 3 | 100 | Tissu ouvert |
| 63084 | Chanonat | 50205847 | D2089 | 68+510 | 68+820 | 3 | 100 | Tissu ouvert |
| 63084 | Chanonat | 50205848 | D2089 | 68+510 | 68+820 | 3 | 100 | Tissu ouvert |
| 63084 | Chanonat | 50205849 | D2089 | 66+400 | 68+510 | 3 | 100 | Tissu ouvert |
| | | | | | | | | |
| INSEE commune | Nom commune | ID tronçon | Nom tronçon | Débutant | Finissant | Catégorie | Largeur | Tissu |
| 63085 | Chapdes-Beaufort | 50205724 | A89 | 329+500 | 349+980 | 3 | 100 | Tissu ouvert |
| | | | | | | | | |
| INSEE commune | Nom commune | ID tronçon | Nom tronçon | Débutant | Finissant | Catégorie | Largeur | Tissu |
| 63089 | Chappes | 50219990 | D210 | 8+800 | 12+200 | 3 | 100 | Tissu ouvert |
| 63089 | Chappes | 50219991 | D210 | 12+200 | 13+400 | 3 | 100 | Tissu ouvert |
| 63089 | Chappes | 50219992 | D210 | 13+400 | 15+350 | 3 | 100 | Tissu ouvert |
| | | | | | | | | |
| INSEE commune | Nom commune | ID tronçon | Nom tronçon | Débutant | Finissant | Catégorie | Largeur | Tissu |
| 63091 | Charbonnier-les-Mines | 50205588 | A75-Etat | 40+860 | 45+390 | 1 | 300 | Tissu ouvert |
| 63091 | Charbonnier-les-Mines | 50205589 | A75-Etat | 45+390 | 48+947 | 2 | 250 | Tissu ouvert |
| | | | | | | | | |
| INSEE commune | Nom commune | ID tronçon | Nom tronçon | Débutant | Finissant | Catégorie | Largeur | Tissu |
| 63092 | Charbonnières-les-Varennes | 50205724 | A89 | 329+500 | 349+980 | 3 | 100 | Tissu ouvert |
| | | | | | | | | |
| INSEE commune | Nom commune | ID tronçon | Nom tronçon | Débutant | Finissant | Catégorie | Largeur | Tissu |

Envoyé en préfecture le 21/01/2026
 Reçu en préfecture le 21/01/2026
 Publié le
 ID : 063-200071199-20260120-CCPL_2026_02_21-DE

| | | | | | | | | |
|----------------------|----------------------------|-------------------|---------------------|--------------------------|-------------------------|------------------|----------------|--------------|
| 63093 | Charbonnières-les-Vieilles | 50205726 | A89 | 349+980 | 358+885 | | | |
| INSEE commune | Nom commune | ID tronçon | Nom tronçon | Débutant | Finissant | Catégorie | Largeur | Tissu |
| 63096 | Chas | 50220012 | D997 | 2+000 | 7+550 | 3 | 100 | Tissu ouvert |
| INSEE commune | Nom commune | ID tronçon | Nom tronçon | Débutant | Finissant | Catégorie | Largeur | Tissu |
| 63099 | Châteaugay | 50205558 | D2009 | 24+1200 | 28+180 | 2 | 250 | Tissu ouvert |
| 63099 | Châteaugay | 50213324 | D420 | 1+000 | 4+050 | 3 | 100 | Tissu ouvert |
| INSEE commune | Nom commune | ID tronçon | Nom tronçon | Débutant | Finissant | Catégorie | Largeur | Tissu |
| 63103 | Châtel-Guyon | 50213267 | D227 | 1+600 | 2+900 | 3 | 100 | Tissu ouvert |
| INSEE commune | Nom commune | ID tronçon | Nom tronçon | Débutant | Finissant | Catégorie | Largeur | Tissu |
| 63106 | Chauriat | 50205971 | D212 | 10+000 | 17+210 | 3 | 100 | Tissu ouvert |
| INSEE commune | Nom commune | ID tronçon | Nom tronçon | Débutant | Finissant | Catégorie | Largeur | Tissu |
| 63108 | Le Cheix | 50205236 | D2009 | 7+680 | 13+030 | 3 | 100 | Tissu ouvert |
| 63108 | Le Cheix | 50205237 | D2009 | 13+790 | 14+800 | 3 | 100 | Tissu ouvert |
| 63108 | Le Cheix | 50205891 | D2009 | 13+030 | 13+790 | 3 | 100 | Tissu ouvert |
| INSEE commune | Nom commune | ID tronçon | Nom tronçon | Débutant | Finissant | Catégorie | Largeur | Tissu |
| 63109 | Chidrac | 50212961 | D996 | 51+100 | Entrée commune Perrier | 2 | 250 | Tissu ouvert |
| INSEE commune | Nom commune | ID tronçon | Nom tronçon | Débutant | Finissant | Catégorie | Largeur | Tissu |
| 63110 | Cisternes-la-Forêt | 50205725 | A89 | 306+645 | 329+500 | 3 | 100 | Tissu ouvert |
| INSEE commune | Nom commune | ID tronçon | Nom tronçon | Débutant | Finissant | Catégorie | Largeur | Tissu |
| 63113 | Clermont-Ferrand | 50223420 | Ligne A | Bd G. Flaubert D2009 | Gare La Pardieu | 5 | 10 | Tissu ouvert |
| 63113 | Clermont-Ferrand | 50223501 | Ligne A | R du Pont de Neyrat | R des Planchettes | 5 | 10 | Tissu ouvert |
| 63113 | Clermont-Ferrand | 50223514 | Ligne A | R des Planchettes | Echangeur D2009 D69 | 5 | 10 | Tissu ouvert |
| 63113 | Clermont-Ferrand | 50223516 | Ligne A | R Montesquieu | R Debay Facy | 5 | 10 | Tissu ouvert |
| 63113 | Clermont-Ferrand | 50223519 | Ligne A | R entre les 2 villes | R Dulaure | 5 | 10 | Tissu ouvert |
| 63113 | Clermont-Ferrand | 50227579 | Ligne A | R du Chateau des Vergnes | R du Pont de Neyrat | 5 | 10 | Tissu ouvert |
| 63113 | Clermont-Ferrand | 50227580 | Ligne A | R du Pont de Neyrat | R du Torpilleur Sirocco | 5 | 10 | Tissu ouvert |
| 63113 | Clermont-Ferrand | 50227582 | Ligne A | Echangeur D2009 D69 | R Montesquieu | 5 | 10 | Tissu ouvert |
| 63113 | Clermont-Ferrand | 50227583 | Ligne A | R Debay Facy | R entre les 2 villes | 5 | 10 | Tissu ouvert |
| 63113 | Clermont-Ferrand | 50227585 | Ligne A | Pl de Jaude | Viaduc St Jacques | 5 | 10 | Tissu ouvert |
| 63113 | Clermont-Ferrand | 50227586 | Ligne A | Viaduc St Jacques | Gare La Pardieu | 5 | 10 | Tissu ouvert |
| 63113 | Clermont-Ferrand | 50205239 | A75 | 0+000 | 3+387 | 1 | 300 | Tissu ouvert |
| 63113 | Clermont-Ferrand | 50205241 | Rue P d'Argent | Rue Pont Naturel | Rue C Ntre Dame | 5 | 10 | Tissu ouvert |
| 63113 | Clermont-Ferrand | 50205242 | Rue Ballainvilliers | Bd Malfreyt | Rue G, Morel | 3 | 100 | Rue en U |
| 63113 | Clermont-Ferrand | 50205243 | Rue Ballainvilliers | Rue G, Morel | Rue Mal Joffre | 3 | 100 | Rue en U |
| 63113 | Clermont-Ferrand | 50205244 | Rue Barbusse | Rue de Blanzat | Rue d'Ormesson | 3 | 100 | Tissu ouvert |
| 63113 | Clermont-Ferrand | 50205245 | Rue Barbusse | Rue d'Ormesson | Place des Carmes | 4 | 30 | Rue en U |
| 63113 | Clermont-Ferrand | 50205247 | Av du Puy-de-Dome | 0+000 | 1+600 | 3 | 100 | Tissu ouvert |
| 63113 | Clermont-Ferrand | 50205248 | Bd Berthelot | 3+120 | 3+300 | 3 | 100 | Tissu ouvert |
| 63113 | Clermont-Ferrand | 50205249 | Bd Berthelot | Rue R Bergougnan | Rue Kellermann | 4 | 30 | Tissu ouvert |
| 63113 | Clermont-Ferrand | 50205250 | Bd Berthelot | Rue Kellermann | Av F Roosevelt | 4 | 30 | Tissu ouvert |
| 63113 | Clermont-Ferrand | 50205251 | Bd Berthelot | Av F Roosevelt | Rue Blatin | 4 | 30 | Tissu ouvert |
| 63113 | Clermont-Ferrand | 50205252 | Rue P Besset | Rue Fontgieve | Rue Diomede | 4 | 30 | Tissu ouvert |

Envoyé en préfecture le 21/01/2026

Reçu en préfecture le 21/01/2026

Publié le

ID : 063-200071199-20260120-CCPL_2026_02_21-DE

| | | | | | | | | |
|-------|------------------|----------|----------------------|------------------------|------------------------|---|-----|--------------|
| 63113 | Clermont-Ferrand | 50205254 | Rue Blatin | Bvd Duclaux | Place A Varenne | | | |
| 63113 | Clermont-Ferrand | 50205255 | Rue Blatin | Place A Varenne | Rue Bonnabaud | 4 | 30 | Tissu ouvert |
| 63113 | Clermont-Ferrand | 50205256 | Rue Blatin | Rue Bonnabaud | Place de Jaude | 3 | 100 | Rue en U |
| 63113 | Clermont-Ferrand | 50205257 | Av, Leon Blum | Bd Gergovia | Bd Cote Blatin | 4 | 30 | Tissu ouvert |
| 63113 | Clermont-Ferrand | 50205258 | Av, Leon Blum | Rue de la Ronde | Rue des Liondards | 3 | 100 | Tissu ouvert |
| 63113 | Clermont-Ferrand | 50205259 | Av, Leon Blum | Rue des Liondards | Bd Pochet Lagaye | 4 | 30 | Tissu ouvert |
| 63113 | Clermont-Ferrand | 50205260 | Rue Bonnabaud | Bd Pasteur | Rue E, Gilbert | 4 | 30 | Tissu ouvert |
| 63113 | Clermont-Ferrand | 50205261 | Rue Bonnabaud | Rue E, Gilbert | Av, Julien | 3 | 100 | Tissu ouvert |
| 63113 | Clermont-Ferrand | 50205262 | Rue Bonnabaud | Av, Julien | Rue Rameau | 2 | 250 | Rue en U |
| 63113 | Clermont-Ferrand | 50205263 | Rue Bonnabaud | Rue Rameau | Rue Blatin | 3 | 100 | Rue en U |
| 63113 | Clermont-Ferrand | 50205264 | Bd A Briand | Bd Pasteur | Rue des Salins | 3 | 100 | Rue en U |
| 63113 | Clermont-Ferrand | 50205265 | Bd Ambroise Brugiere | 33+930 | 34+550 | 2 | 250 | Tissu ouvert |
| 63113 | Clermont-Ferrand | 50205266 | Av Carnot | Cours Sablon | Rue Bansac | 3 | 100 | Rue en U |
| 63113 | Clermont-Ferrand | 50205267 | Av Carnot | Rue Bansac | Rue Audollent | 3 | 100 | Rue en U |
| 63113 | Clermont-Ferrand | 50205268 | Av Carnot | Rue Audollent | Bd Fleury | 3 | 100 | Rue en U |
| 63113 | Clermont-Ferrand | 50205269 | Rue Cartoucherie | Rue A France | Rue Vertaizon | 5 | 10 | Tissu ouvert |
| 63113 | Clermont-Ferrand | 50205271 | Bd G, Cl@menceau | Rue L Malfreyt | Rue Mal Juin | 3 | 100 | Rue en U |
| 63113 | Clermont-Ferrand | 50205272 | Bd Cote Blatin | rue Kessler | Cours Poincare | 4 | 30 | Tissu ouvert |
| 63113 | Clermont-Ferrand | 50205273 | Bd Cote Blatin | Cours Poincare | Rue de la Retonde | 3 | 100 | Tissu ouvert |
| 63113 | Clermont-Ferrand | 50205274 | Bd Cote Blatin | Rue de la Retonde | Av, Leon Blum | 3 | 100 | Tissu ouvert |
| 63113 | Clermont-Ferrand | 50205275 | Bd Cote Blatin | Av, Leon Blum | Bd Lafayette | 3 | 100 | Tissu ouvert |
| 63113 | Clermont-Ferrand | 50205276 | R du clos Notre-Dame | 3+300 | 3+1080 | 3 | 100 | Tissu ouvert |
| 63113 | Clermont-Ferrand | 50205277 | R du clos Notre-Dame | 3+300 | 3+1080 | 3 | 100 | Tissu ouvert |
| 63113 | Clermont-Ferrand | 50205278 | R du clos Notre-Dame | 3+300 | 3+1080 | 3 | 100 | Rue en U |
| 63113 | Clermont-Ferrand | 50205279 | Av, B, Daubree | Av, F, Forest | Bd J-B Dumas | 3 | 100 | Tissu ouvert |
| 63113 | Clermont-Ferrand | 50205280 | Bd Desaix | Place de Jaude | Rue Nestor Perret | 3 | 100 | Tissu ouvert |
| 63113 | Clermont-Ferrand | 50205281 | Bd Desaix | Rue Nestor Perret | Rue G, Clemenceau | 3 | 100 | Tissu ouvert |
| 63113 | Clermont-Ferrand | 50205282 | Av M Dormoy | Av J Jaures | Rue de Vallieres | 3 | 100 | Rue en U |
| 63113 | Clermont-Ferrand | 50205283 | Bd JB Dumas | Rue de Blanzat | Chaussee Claudius | 3 | 100 | Tissu ouvert |
| 63113 | Clermont-Ferrand | 50205284 | Bd JB Dumas | Rue de Blanzat | Chaussee Claudius | 3 | 100 | Tissu ouvert |
| 63113 | Clermont-Ferrand | 50205285 | Bd JB Dumas | Rue de Blanzat | Chaussee Claudius | 3 | 100 | Tissu ouvert |
| 63113 | Clermont-Ferrand | 50205286 | Rue Gilles Durant | 3+300 | 3+1080 | 3 | 100 | Tissu ouvert |
| 63113 | Clermont-Ferrand | 50205287 | Bd Fleury | Rue Paulines | Bd Lafayette | 3 | 100 | Tissu ouvert |
| 63113 | Clermont-Ferrand | 50205288 | Bd Fleury | Rue Paulines | Bd Lafayette | 3 | 100 | Rue en U |
| 63113 | Clermont-Ferrand | 50205289 | Rue Fontgieve | Rue Besset | Rue Bonnefond | 3 | 100 | Rue en U |
| 63113 | Clermont-Ferrand | 50205290 | Rue Fontgieve | Rue Bonnefond | Rue de Serbie | 3 | 100 | Rue en U |
| 63113 | Clermont-Ferrand | 50205291 | Rue Fontgieve | Rue de Serbie | Place Gaillard | 3 | 100 | Rue en U |
| 63113 | Clermont-Ferrand | 50205292 | Rue A France | Rue de la Cartoucherie | Rue de Vertaizon | 3 | 100 | Tissu ouvert |
| 63113 | Clermont-Ferrand | 50205293 | Rue A France | Rue de Vertaizon | Rue Guynemer | 3 | 100 | Tissu ouvert |
| 63113 | Clermont-Ferrand | 50205294 | Rue A France | Rue Guynemer | Rue T de Banville | 3 | 100 | Tissu ouvert |
| 63113 | Clermont-Ferrand | 50205295 | Rue A France | Rue T de Banville | Rue Heribaud | 3 | 100 | Tissu ouvert |
| 63113 | Clermont-Ferrand | 50205297 | Rue A France | Rue Heribaud | Bd Saint Jean | 3 | 100 | Tissu ouvert |
| 63113 | Clermont-Ferrand | 50205298 | Place Gaillard | Rue Fontgieve | Rue G de Biauzat | 3 | 100 | Rue en U |
| 63113 | Clermont-Ferrand | 50205299 | Rue Colonel Gaspard | Place de Jaude | Rue G Clemenceau | 3 | 100 | Tissu ouvert |
| 63113 | Clermont-Ferrand | 50205300 | Bd Ch de Gaulle | Bd F, Mitterand | Rue de Lagarlaye | 4 | 30 | Tissu ouvert |
| 63113 | Clermont-Ferrand | 50205301 | Rue Sainte George | Rue Sainte Alyre | Rue Gautier de Biauzat | 3 | 100 | Tissu ouvert |
| 63113 | Clermont-Ferrand | 50205302 | Rue E, Gilbert | Bd Duclaux | Av, Julien | 2 | 250 | Tissu ouvert |
| 63113 | Clermont-Ferrand | 50205303 | Rue E, Gilbert | Av, Julien | Rue Bonnabaud | 3 | 100 | Rue en U |
| 63113 | Clermont-Ferrand | 50205304 | Rue E, Gilbert | Rue Bonnabaud | Rue Barri@re de Jaude | 3 | 100 | Rue en U |
| 63113 | Clermont-Ferrand | 50205305 | Rue Guynemer | Av E Michelin | Rue T de Banville | 4 | 30 | Tissu ouvert |

Envoyé en préfecture le 21/01/2026

Reçu en préfecture le 21/01/2026

Publié le

ID : 063-200071199-20260120-CCPL_2026_02_21-DE

| | | | | | | | | | |
|-------|------------------|----------|---------------------|--------------------------|---------------------|---|-----|--------------|--|
| 63113 | Clermont-Ferrand | 50205306 | Rue Guynemer | Rue T de Banville | Rue A France | | | | |
| 63113 | Clermont-Ferrand | 50205307 | Av d'Italie | Rue des Jacobins | Av Charras | 3 | 100 | Rue en U | |
| 63113 | Clermont-Ferrand | 50205308 | Av d'Italie | Av Charras | Av A Elisabeth | 2 | 250 | Rue en U | |
| 63113 | Clermont-Ferrand | 50205309 | Av d'Italie | Av A Elisabeth | Av U Sovietique | 2 | 250 | Rue en U | |
| 63113 | Clermont-Ferrand | 50205310 | Rue des Jacobins | Place Dellile | Av, d'Italie | 3 | 100 | Rue en U | |
| 63113 | Clermont-Ferrand | 50205311 | Bd Jean Jaures | Rue des Salins | Rue Drelon | 3 | 100 | Tissu ouvert | |
| 63113 | Clermont-Ferrand | 50205312 | Bd Jean Jaures | Rue Drelon | Rue Dormoy | 3 | 100 | Tissu ouvert | |
| 63113 | Clermont-Ferrand | 50205313 | Bd Jean Jaures | Rue Dormoy | Av de la Liberation | 3 | 100 | Rue en U | |
| 63113 | Clermont-Ferrand | 50205314 | Bd Jean Jaures | Av de la Liberation | Rue Kessler | 3 | 100 | Tissu ouvert | |
| 63113 | Clermont-Ferrand | 50205315 | Rue M, Joffre | Place Renoux | Rue Bardoux | 2 | 250 | Rue en U | |
| 63113 | Clermont-Ferrand | 50205316 | Bd Jouhaux | Place de la Fontaine | Bd A Brugiere | 3 | 100 | Tissu ouvert | |
| 63113 | Clermont-Ferrand | 50205317 | Rue Mal Juin | Rue G, Clemenceau | Rue Mal Dellattre | 3 | 100 | Rue en U | |
| 63113 | Clermont-Ferrand | 50205318 | Av Julien | Place de Jaude | Rue Bonnabaud | 3 | 100 | Tissu ouvert | |
| 63113 | Clermont-Ferrand | 50205319 | Av Julien | Rue Bonnabaud | Rue Morel Ladeuil | 5 | 10 | Tissu ouvert | |
| 63113 | Clermont-Ferrand | 50205320 | Av Julien | Rue Bonnabaud | Rue Morel Ladeuil | 4 | 30 | Rue en U | |
| 63113 | Clermont-Ferrand | 50205321 | Rue Kessler | Rue E, Dolet | Bd Cote Blatin | 5 | 10 | Tissu ouvert | |
| 63113 | Clermont-Ferrand | 50205322 | Rue Kessler | Bd Cote Blatin | Rue F, Raynaud | 5 | 10 | Tissu ouvert | |
| 63113 | Clermont-Ferrand | 50205323 | Rue Kessler | Rue F, Raynaud | Bd Gergovia | 3 | 100 | Rue en U | |
| 63113 | Clermont-Ferrand | 50205324 | Bd Lafayette | Cours Sablon | Rue de l'Echo | 2 | 250 | Rue en U | |
| 63113 | Clermont-Ferrand | 50205325 | Bd Lafayette | Rue de l'Echo | Av, Paulines | 2 | 250 | Rue en U | |
| 63113 | Clermont-Ferrand | 50205326 | Bd Lafayette | Av, Paulines | Bd Fleury | 3 | 100 | Rue en U | |
| 63113 | Clermont-Ferrand | 50205327 | Bd Lafayette | Bd Fleury | Rue F, Raynaud | 3 | 100 | Tissu ouvert | |
| 63113 | Clermont-Ferrand | 50205328 | Bd Lafayette | Rue F, Raynaud | Bd Pochet Lagaye | 3 | 100 | Tissu ouvert | |
| 63113 | Clermont-Ferrand | 50205329 | Rue de Lagarlaye | Rue Gonot | Rue de Tassigny | 3 | 100 | Tissu ouvert | |
| 63113 | Clermont-Ferrand | 50205330 | Rue de Lagarlaye | Rue Gonot | R Barri@re de Jaude | 3 | 100 | Rue en U | |
| 63113 | Clermont-Ferrand | 50205331 | Bd Lavoisier | Rue Chateaubriand | Rue de Blanzat | 3 | 100 | Tissu ouvert | |
| 63113 | Clermont-Ferrand | 50205333 | Av de la Liberation | Bd Jean Jaures | Rue A de l'Epee | 3 | 100 | Rue en U | |
| 63113 | Clermont-Ferrand | 50205334 | Av de la Liberation | Rue A de l'Epee | Bd Pasteur | 4 | 30 | Tissu ouvert | |
| 63113 | Clermont-Ferrand | 50205335 | Bd Malfreyt | Rue de Tassigny | Av Vercingetorix | 3 | 100 | Rue en U | |
| 63113 | Clermont-Ferrand | 50205336 | Av E Michelin | Rue des Jacobins | R de Chateaudun | 3 | 100 | Rue en U | |
| 63113 | Clermont-Ferrand | 50205338 | Av E Michelin | Av de l'Union Sovi@tique | Bd Saint Jean | 2 | 250 | Tissu ouvert | |
| 63113 | Clermont-Ferrand | 50205339 | Bd F Mitterrand | Av, Vercingetorix | Bd Ch de Gaulle | 3 | 100 | Tissu ouvert | |
| 63113 | Clermont-Ferrand | 50205340 | Rue A Moinier | Rue G de Biauzat | Rue Montlosier | 4 | 30 | Tissu ouvert | |
| 63113 | Clermont-Ferrand | 50205341 | Rue Montlosier | Place Dellile | Rue Richepin | 3 | 100 | Tissu ouvert | |
| 63113 | Clermont-Ferrand | 50205342 | Rue Montlosier | Rue Richepin | Rue A Moinier | 4 | 30 | Tissu ouvert | |
| 63113 | Clermont-Ferrand | 50205343 | Rue Niel | Av, Michelin | Av, R@ublique | 4 | 30 | Tissu ouvert | |
| 63113 | Clermont-Ferrand | 50205344 | Rue de l'Oradou | Rue Pradelle | Rue F Raynaud | 3 | 100 | Tissu ouvert | |
| 63113 | Clermont-Ferrand | 50205345 | Rue de l'Oradou | Rue F Raynaud | Bd Bingen | 2 | 250 | Tissu ouvert | |
| 63113 | Clermont-Ferrand | 50205346 | R de l'Oradou | 3+150 | 3+370 | 2 | 250 | Tissu ouvert | |
| 63113 | Clermont-Ferrand | 50205347 | R de l'Oradou | 2+420 | 3+150 | 3 | 100 | Tissu ouvert | |
| 63113 | Clermont-Ferrand | 50205348 | Bd Pasteur | Rue Drelon | Av, Julien | 3 | 100 | Tissu ouvert | |
| 63113 | Clermont-Ferrand | 50205349 | Av Paulines | Bd Fleury | Rue d'Amboise | 3 | 100 | Tissu ouvert | |
| 63113 | Clermont-Ferrand | 50205350 | Av Paulines | Rue d'Amboise | Bd Lafayette | 3 | 100 | Rue en U | |
| 63113 | Clermont-Ferrand | 50205351 | Rue G P@ri | Rue Fontgieve | Rue A Menat | 3 | 100 | Tissu ouvert | |
| 63113 | Clermont-Ferrand | 50205352 | Rue G P@ri | Rue A Menat | Rue JB Torrilhon | 3 | 100 | Rue en U | |
| 63113 | Clermont-Ferrand | 50205353 | Rue G P@ri | Rue JB Torrilhon | Rue Lamartine | 2 | 250 | Rue en U | |
| 63113 | Clermont-Ferrand | 50205354 | Rue G P@ri | Rue Lamartine | Rue Blatin | 2 | 250 | Rue en U | |
| 63113 | Clermont-Ferrand | 50205355 | Rue Pont Naturel | Rue P Besset | Rue Sainte Alyre | 3 | 100 | Tissu ouvert | |
| 63113 | Clermont-Ferrand | 50205356 | Rue de Rabanesse | Rue C Bruyant | Bd Cote Blatin | 2 | 250 | Tissu ouvert | |
| 63113 | Clermont-Ferrand | 50205357 | Rue F Raynaud | Bd Layette | Rue de l'Oradou | 3 | 100 | Tissu ouvert | |

Envoyé en préfecture le 21/01/2026

Reçu en préfecture le 21/01/2026

Publié le

ID : 063-200071199-20260120-CCPL_2026_02_21-DE

| | | | | | | | | |
|-------|------------------|----------|------------------------|---------------------|------------------------|---|-----|--------------|
| 63113 | Clermont-Ferrand | 50205358 | Av, R@publique | Rue Bouillet | Rue Niel | | | |
| 63113 | Clermont-Ferrand | 50205359 | Rue Richepin | Rue Simon | Rue Montlosier | 4 | 30 | Tissu ouvert |
| 63113 | Clermont-Ferrand | 50205360 | Av F Roosevelt | Bvd Berthelot | Place A Varenne | 5 | 10 | Tissu ouvert |
| 63113 | Clermont-Ferrand | 50205361 | Cours Sablon | Bd Lafayette | Av Carnot | 3 | 100 | Tissu ouvert |
| 63113 | Clermont-Ferrand | 50205362 | Cours Sablon | Av Carnot | Rue Delarbre | 3 | 100 | Tissu ouvert |
| 63113 | Clermont-Ferrand | 50205363 | Rue Mal D, de Tassigny | Rue Busset | Rue Mal Juin | 3 | 100 | Tissu ouvert |
| 63113 | Clermont-Ferrand | 50205364 | Bd Trudaine | Place Dellile | Rue de l'Oratoire | 3 | 100 | Rue en U |
| 63113 | Clermont-Ferrand | 50205365 | Bd Trudaine | Rue de l'Oratoire | Rue G de Tours | 3 | 100 | Rue en U |
| 63113 | Clermont-Ferrand | 50205367 | Ch de Beaulieu | 3+980 | 6+150 | 3 | 100 | Tissu ouvert |
| 63113 | Clermont-Ferrand | 50205368 | Bvd Jacques Bingen | 2+300 | 3+100 | 2 | 250 | Tissu ouvert |
| 63113 | Clermont-Ferrand | 50205369 | Bvd Jacques Bingen | 3+100 | 3+900 | 2 | 250 | Tissu ouvert |
| 63113 | Clermont-Ferrand | 50205370 | Bvd Jacques Bingen | 3+900 | 4+780 | 2 | 250 | Tissu ouvert |
| 63113 | Clermont-Ferrand | 50205371 | Bvd Jacques Bingen | 4+780 | 5+100 | 2 | 250 | Tissu ouvert |
| 63113 | Clermont-Ferrand | 50205372 | R Louis Bleriot | 0+000 | 1+120 | 3 | 100 | Tissu ouvert |
| 63113 | Clermont-Ferrand | 50205373 | Av, Leon Blum | Bd Cote Blatin | Rue de la Retonde | 3 | 100 | Tissu ouvert |
| 63113 | Clermont-Ferrand | 50205374 | M943 | 2+270 | 2+370 | 4 | 30 | Tissu ouvert |
| 63113 | Clermont-Ferrand | 50205375 | Av du Brezet | 4+600 | 5+170 | 3 | 100 | Tissu ouvert |
| 63113 | Clermont-Ferrand | 50205376 | Av du Brezet | 3+300 | 4+600 | 3 | 100 | Tissu ouvert |
| 63113 | Clermont-Ferrand | 50205377 | Av du Brezet | 2+200 | 3+300 | 3 | 100 | Tissu ouvert |
| 63113 | Clermont-Ferrand | 50205378 | Av Carnot | Bd Fleury | Av, Paulines | 4 | 30 | Tissu ouvert |
| 63113 | Clermont-Ferrand | 50205379 | Rue de Chanteranne | Av, B, Daubree | Rue de Clos Four | 3 | 100 | Tissu ouvert |
| 63113 | Clermont-Ferrand | 50205380 | Rue de Chanteranne | Rue de Clos Four | Chaussee Claudius | 3 | 100 | Tissu ouvert |
| 63113 | Clermont-Ferrand | 50205381 | Rue des Chanelles | Rue A Fallieres | Rue Chateaubriand | 4 | 30 | Tissu ouvert |
| 63113 | Clermont-Ferrand | 50205382 | Bvd Louis Chartoire | 0+000 | 1+230 | 3 | 100 | Tissu ouvert |
| 63113 | Clermont-Ferrand | 50205383 | Bvd Winston Churchill | 0+720 | 0+1030 | 3 | 100 | Tissu ouvert |
| 63113 | Clermont-Ferrand | 50205384 | Chauss@e Claudius | Place des Carmes | Place du 1 mai | 3 | 100 | Tissu ouvert |
| 63113 | Clermont-Ferrand | 50205385 | Av Georges Couthon | Place des Carmes | Place du 1 mai | 3 | 100 | Tissu ouvert |
| 63113 | Clermont-Ferrand | 50205386 | Bvd Etienne Clementel | 32+240 | 32+640 | 2 | 250 | Tissu ouvert |
| 63113 | Clermont-Ferrand | 50205387 | Bvd Etienne Clementel | 32+640 | 32+840 | 2 | 250 | Tissu ouvert |
| 63113 | Clermont-Ferrand | 50205388 | Av Georges Couthon | Place des Carmes | Place Dellile | 3 | 100 | Tissu ouvert |
| 63113 | Clermont-Ferrand | 50205389 | Av Ernest Cristal | 0+930 | 1+570 | 3 | 100 | Tissu ouvert |
| 63113 | Clermont-Ferrand | 50205390 | Av Ernest Cristal | 0+000 | 0+930 | 3 | 100 | Tissu ouvert |
| 63113 | Clermont-Ferrand | 50205391 | Place Dellile | Rue Montlosier | Bd Trudaine | 3 | 100 | Tissu ouvert |
| 63113 | Clermont-Ferrand | 50205392 | Rue P, Diomede | Rue de Nohanent | Rue Pierre Besset | 5 | 10 | Tissu ouvert |
| 63113 | Clermont-Ferrand | 50205393 | Rue P, Diomede | Rue de Nohanent | Rue Pierre Besset | 5 | 10 | Tissu ouvert |
| 63113 | Clermont-Ferrand | 50205394 | Rue E Dolet | Rue Desdevises | Rue Kessler | 3 | 100 | Tissu ouvert |
| 63113 | Clermont-Ferrand | 50205395 | Bd JB Dumas | Chaussee Claudius | Rue des Jacobins | 3 | 100 | Tissu ouvert |
| 63113 | Clermont-Ferrand | 50205396 | Rue de Durtol | Av du Limousin | Rue de Nohanent | 5 | 10 | Tissu ouvert |
| 63113 | Clermont-Ferrand | 50205397 | Route de Durtol | 1+030 | 1+270 | 3 | 100 | Tissu ouvert |
| 63113 | Clermont-Ferrand | 50205398 | Rue A Fallieres | Av du Limousin | Rue des Chanelles | 4 | 30 | Tissu ouvert |
| 63113 | Clermont-Ferrand | 50205399 | Bvd Gustave Flaubert | 36+650 | 37+290 | 2 | 250 | Tissu ouvert |
| 63113 | Clermont-Ferrand | 50205400 | Bvd Gustave Flaubert | 37+290 | 37+790 | 3 | 100 | Tissu ouvert |
| 63113 | Clermont-Ferrand | 50205401 | Bvd Gustave Flaubert | 37+790 | 38+600 | 3 | 100 | Tissu ouvert |
| 63113 | Clermont-Ferrand | 50205402 | Bd Fleury | Av, G Bretagne | Av Carnot | 3 | 100 | Tissu ouvert |
| 63113 | Clermont-Ferrand | 50205403 | Bd Fleury | Av Carnot | Rue Paulines | 3 | 100 | Tissu ouvert |
| 63113 | Clermont-Ferrand | 50205404 | Rue Fontgieve | Bd Berthelot | Rue Besset | 4 | 30 | Tissu ouvert |
| 63113 | Clermont-Ferrand | 50205405 | Avenue F, FOREST | 5+600 | 6+600 | 3 | 100 | Tissu ouvert |
| 63113 | Clermont-Ferrand | 50205406 | Av, F, Forest | Rue Sous les Vignes | Av, B, Daubree | 2 | 250 | Tissu ouvert |
| 63113 | Clermont-Ferrand | 50205407 | Rue A France | Av des Paulines | Rue de la Cartoucherie | 3 | 100 | Tissu ouvert |
| 63113 | Clermont-Ferrand | 50205409 | Bd F Mitterrand | Cours Sablon | Av, Vercingetorix | 3 | 100 | Tissu ouvert |

Envoyé en préfecture le 21/01/2026

Reçu en préfecture le 21/01/2026

Publié le

ID : 063-200071199-20260120-CCPL_2026_02_21-DE

| | | | | | | | | |
|-------|------------------|----------|---------------------------|-------------------|---------------------|---|-----|--------------|
| 63113 | Clermont-Ferrand | 50205410 | Viaduc Saint Jacques | Bd Gergovia | Rue Desdevises | | | |
| 63113 | Clermont-Ferrand | 50205411 | Viaduc Saint Jacques | Bd Gergovia | Rue Desdevises | 3 | 100 | Tissu ouvert |
| 63113 | Clermont-Ferrand | 50205412 | Rue M, Joffre | Rue Bardoux | Av, Carnot | 4 | 30 | Tissu ouvert |
| 63113 | Clermont-Ferrand | 50205413 | Bvd Leon Jouhaux | 33+580 | 33+930 | 2 | 250 | Tissu ouvert |
| 63113 | Clermont-Ferrand | 50205414 | Bvd Leon Jouhaux | 33+410 | 33+580 | 2 | 250 | Tissu ouvert |
| 63113 | Clermont-Ferrand | 50205415 | Bvd Leon Jouhaux | 33+190 | 33+410 | 3 | 100 | Tissu ouvert |
| 63113 | Clermont-Ferrand | 50205416 | Bvd Leon Jouhaux | 32+840 | 33+190 | 3 | 100 | Tissu ouvert |
| 63113 | Clermont-Ferrand | 50205417 | Bd Lafayette | Av, Vercingetorix | Cours Sablon | 4 | 30 | Tissu ouvert |
| 63113 | Clermont-Ferrand | 50205418 | Bvd Lafayette | 0+000 | 0+280 | 4 | 30 | Tissu ouvert |
| 63113 | Clermont-Ferrand | 50205419 | Av des Landais | 0+280 | 2+070 | 4 | 30 | Tissu ouvert |
| 63113 | Clermont-Ferrand | 50205420 | Av du Limousin | 2+980 | 3+910 | 3 | 100 | Tissu ouvert |
| 63113 | Clermont-Ferrand | 50205421 | Av du Limousin | 2+560 | 2+980 | 4 | 30 | Tissu ouvert |
| 63113 | Clermont-Ferrand | 50205422 | Av du Limousin | 2+370 | 2+560 | 4 | 30 | Tissu ouvert |
| 63113 | Clermont-Ferrand | 50205423 | Bvd Louis Loucheur | 0+1030 | 1+440 | 3 | 100 | Tissu ouvert |
| 63113 | Clermont-Ferrand | 50205424 | Av de la Margeride | 2+070 | 2+540 | 3 | 100 | Tissu ouvert |
| 63113 | Clermont-Ferrand | 50205425 | Av du Roussillon | 38+600 | 39+200 | 2 | 250 | Tissu ouvert |
| 63113 | Clermont-Ferrand | 50205428 | Rue de Montalambert | Bd Loucheur | Rue Flameng | 5 | 10 | Tissu ouvert |
| 63113 | Clermont-Ferrand | 50205429 | Rue de Montalambert | Bd Loucheur | Rue Flameng | 5 | 10 | Tissu ouvert |
| 63113 | Clermont-Ferrand | 50205430 | Bvd Jean Moulin | 35+900 | 36+150 | 2 | 250 | Tissu ouvert |
| 63113 | Clermont-Ferrand | 50205431 | Bvd Jean Moulin | 36+150 | 36+550 | 2 | 250 | Tissu ouvert |
| 63113 | Clermont-Ferrand | 50205432 | Rue de Nohanent | Rue de Durtol | Rue Paul Diomedé | 5 | 10 | Tissu ouvert |
| 63113 | Clermont-Ferrand | 50205433 | R de l'Oradou | 2+190 | 2+420 | 3 | 100 | Tissu ouvert |
| 63113 | Clermont-Ferrand | 50205434 | Bd Pasteur | Av, Liberation | Rue Drelon | 3 | 100 | Tissu ouvert |
| 63113 | Clermont-Ferrand | 50205435 | Av Paulines | Rue A France | Bd Fleury | 3 | 100 | Tissu ouvert |
| 63113 | Clermont-Ferrand | 50205436 | Bvd Paul Pochet Lagaye | 2+070 | 2+300 | 2 | 250 | Tissu ouvert |
| 63113 | Clermont-Ferrand | 50205437 | Bvd Paul Pochet Lagaye | 1+440 | 2+070 | 2 | 250 | Tissu ouvert |
| 63113 | Clermont-Ferrand | 50205438 | Rue de la Pradelle | Rue de l'Oradou | Rue de Vertaizon | 3 | 100 | Tissu ouvert |
| 63113 | Clermont-Ferrand | 50205439 | Rue de la Pradelle | Rue de Vertaizon | Bd J Moulin | 4 | 30 | Tissu ouvert |
| 63113 | Clermont-Ferrand | 50205440 | Av du Puy-de-Dôme | 1+600 | 1+870 | 3 | 100 | Tissu ouvert |
| 63113 | Clermont-Ferrand | 50205441 | Av du Puy-de-Dôme | 1+870 | 2+090 | 3 | 100 | Tissu ouvert |
| 63113 | Clermont-Ferrand | 50205442 | Route de Limoges | 2+090 | 2+560 | 4 | 30 | Tissu ouvert |
| 63113 | Clermont-Ferrand | 50205443 | Boulevard Edgar Quinet | 6+600 | 7+210 | 3 | 100 | Tissu ouvert |
| 63113 | Clermont-Ferrand | 50205444 | Boulevard Edgar Quinet | 6+600 | 7+210 | 3 | 100 | Tissu ouvert |
| 63113 | Clermont-Ferrand | 50205445 | Boulevard Edgar Quinet | 7+210 | 8+240 | 3 | 100 | Tissu ouvert |
| 63113 | Clermont-Ferrand | 50205446 | Rue du Rassat | Rue de l'Oradou | Bd G Flaubert | 4 | 30 | Tissu ouvert |
| 63113 | Clermont-Ferrand | 50205447 | Bvd Daniel Mayer | 4+1220 | 5+600 | 3 | 100 | Tissu ouvert |
| 63113 | Clermont-Ferrand | 50205448 | Bvd Maurice Pourchon | 4+780 | 4+1220 | 3 | 100 | Tissu ouvert |
| 63113 | Clermont-Ferrand | 50205449 | Bvd Maurice Pourchon | 4+260 | 4+780 | 3 | 100 | Tissu ouvert |
| 63113 | Clermont-Ferrand | 50205450 | Bd Gorgon Bennet | 3+1080 | 4+260 | 3 | 100 | Tissu ouvert |
| 63113 | Clermont-Ferrand | 50205451 | Bvd Georges Pompidou | 2+240 | 3+090 | 3 | 100 | Tissu ouvert |
| 63113 | Clermont-Ferrand | 50205452 | R Louis Bleriot | 1+120 | 1+520 | 3 | 100 | Tissu ouvert |
| 63113 | Clermont-Ferrand | 50205453 | R Elisee Reclus | A71 | Chemin de Beaulieu | 3 | 100 | Tissu ouvert |
| 63113 | Clermont-Ferrand | 50205454 | Av, R@publique | Place la Fontaine | Rue de Cataroux | 3 | 100 | Tissu ouvert |
| 63113 | Clermont-Ferrand | 50205456 | Av, R@publique | Rue de Cataroux | Rue de Chanteranne | 3 | 100 | Tissu ouvert |
| 63113 | Clermont-Ferrand | 50205458 | Cours Sablon | Bd Gergovia | Bd Lafayette | 3 | 100 | Tissu ouvert |
| 63113 | Clermont-Ferrand | 50205459 | Bd Robert Schuman | 1+570 | 2+190 | 3 | 100 | Tissu ouvert |
| 63113 | Clermont-Ferrand | 50205460 | Rue P Semard | Av des Paulines | Rue Guynemer | 4 | 30 | Tissu ouvert |
| 63113 | Clermont-Ferrand | 50205461 | Rue du Torpilleur Sirocco | R des Fourches | Rue Sous les Vignes | 4 | 30 | Tissu ouvert |
| 63113 | Clermont-Ferrand | 50205462 | M944 | 1+270 | 1+470 | 5 | 10 | Tissu ouvert |
| 63113 | Clermont-Ferrand | 50205463 | Av U Sovi@tique | Av E Michelin | Av Charras | 4 | 30 | Tissu ouvert |

Envoyé en préfecture le 21/01/2026

Reçu en préfecture le 21/01/2026

Publié le

ID : 063-200071199-20260120-CCPL_2026_02_21-DE

| | | | | | | | | |
|-------|------------------|----------|-------------------------|---------------------|------------------------|---|-----|--------------|
| 63113 | Clermont-Ferrand | 50205464 | Av U Soviétique | Av Charras | Av A Elisabeth | | | |
| 63113 | Clermont-Ferrand | 50205465 | Av U Soviétique | Av A Elisabeth | Place de l'esplanade | 5 | 10 | Tissu ouvert |
| 63113 | Clermont-Ferrand | 50205466 | Rue de Vertaizon | Rue de la Pradelle | Rue de la Cartoucherie | 5 | 10 | Tissu ouvert |
| 63113 | Clermont-Ferrand | 50205467 | Rue Sous les Vignes | Rue Dr Bousquet | Bd E, Clementel | 3 | 100 | Tissu ouvert |
| 63113 | Clermont-Ferrand | 50205468 | Rue Sous les Vignes | Rue Dr Bousquet | Av, F, Forest | 2 | 250 | Tissu ouvert |
| 63113 | Clermont-Ferrand | 50205471 | M2009 | 30+520 | 30+960 | 2 | 250 | Tissu ouvert |
| 63113 | Clermont-Ferrand | 50205472 | Bd Etienne Clementel | 30+960 | 32+240 | 2 | 250 | Tissu ouvert |
| 63113 | Clermont-Ferrand | 50205473 | Av du Roussillon | 38+600 | 39+200 | 2 | 250 | Tissu ouvert |
| 63113 | Clermont-Ferrand | 50205485 | Av Bergougnan | 2+400 | 3+030 | 3 | 100 | Tissu ouvert |
| 63113 | Clermont-Ferrand | 50205486 | Av Bergougnan | 3+030 | 3+120 | 3 | 100 | Tissu ouvert |
| 63113 | Clermont-Ferrand | 50205489 | Bd Francois Mitterrand | 3+090 | 5+830 | 2 | 250 | Tissu ouvert |
| 63113 | Clermont-Ferrand | 50205491 | Av de Clermont | 1+530 | 2+080 | 3 | 100 | Tissu ouvert |
| 63113 | Clermont-Ferrand | 50205496 | Av du Brezet | 1+1930 | 2+200 | 3 | 100 | Tissu ouvert |
| 63113 | Clermont-Ferrand | 50205497 | Ch de Beaulieu | 6+150 | 6+770 | 3 | 100 | Tissu ouvert |
| 63113 | Clermont-Ferrand | 50205500 | R Louis Bleriot | 0+000 | 2+630 | 3 | 100 | Tissu ouvert |
| 63113 | Clermont-Ferrand | 50205503 | Av Joseph Clausat | 1+510 | 2+270 | 4 | 30 | Tissu ouvert |
| 63113 | Clermont-Ferrand | 50205504 | Av de Clermont | 3+910 | 4+050 | 3 | 100 | Tissu ouvert |
| 63113 | Clermont-Ferrand | 50205505 | Av de Clermont | 4+050 | 4+120 | 4 | 30 | Tissu ouvert |
| 63113 | Clermont-Ferrand | 50205509 | Av Joseph Clausat | 0+000 | 0+310 | 3 | 100 | Tissu ouvert |
| 63113 | Clermont-Ferrand | 50205514 | Av de la Paix | 0+390 | 1+030 | 3 | 100 | Tissu ouvert |
| 63113 | Clermont-Ferrand | 50205515 | M944 | 1+470 | 3+000 | 5 | 10 | Tissu ouvert |
| 63113 | Clermont-Ferrand | 50205525 | Rue Champreal | Bd Gambetta | Rue de Bellevue | 4 | 30 | Tissu ouvert |
| 63113 | Clermont-Ferrand | 50205528 | Av Pasteur | 0+000 | 0+160 | 3 | 100 | Tissu ouvert |
| 63113 | Clermont-Ferrand | 50205533 | Avenue de Royat | 0+000 | 0+330 | 4 | 30 | Tissu ouvert |
| 63113 | Clermont-Ferrand | 50205603 | A710W | 10+970 | 12+490 | 1 | 300 | Tissu ouvert |
| 63113 | Clermont-Ferrand | 50205604 | Avenue de l'Europe | Route de Romagnat | Avenue Jean Noellet | 4 | 30 | Tissu ouvert |
| 63113 | Clermont-Ferrand | 50205607 | Bd Vincent Auriol | 0+000 | 0+620 | 4 | 30 | Tissu ouvert |
| 63113 | Clermont-Ferrand | 50205613 | Bvd Georges Pompidou | 0+620 | 1+240 | 3 | 100 | Tissu ouvert |
| 63113 | Clermont-Ferrand | 50205674 | R de Bellevue | Bd Jean Jaures | Bd Gambetta | 4 | 30 | Tissu ouvert |
| 63113 | Clermont-Ferrand | 50205711 | R Youri Gagarine | R du TCD Ouragan | R L Bleriot | 3 | 100 | Tissu ouvert |
| 63113 | Clermont-Ferrand | 50205713 | R Youri Gagarine | 1+520 | 11+130 | 3 | 100 | Tissu ouvert |
| 63113 | Clermont-Ferrand | 50205717 | Av de la Liberation | Rue Poncillon | Bd Jean Jaures | 3 | 100 | Rue en U |
| 63113 | Clermont-Ferrand | 50205718 | Av de la Liberation | Rue C Bruyant | Rue Poncillon | 3 | 100 | Rue en U |
| 63113 | Clermont-Ferrand | 50205719 | Av de la Liberation | Av M Dormoy | Rue C Bruyant | 4 | 30 | Tissu ouvert |
| 63113 | Clermont-Ferrand | 50205729 | Av M Dormoy | Rue de Vallieres | Av de la Liberation | 3 | 100 | Tissu ouvert |
| 63113 | Clermont-Ferrand | 50205732 | Bvd St Jean | 34+550 | 35+900 | 2 | 250 | Tissu ouvert |
| 63113 | Clermont-Ferrand | 50205738 | M943 | 4+120 | 4+800 | 4 | 30 | Tissu ouvert |
| 63113 | Clermont-Ferrand | 50205888 | Rte de Romagnat | 0+000 | 2+470 | 3 | 100 | Tissu ouvert |
| 63113 | Clermont-Ferrand | 50205889 | Rue Croix des Liondards | 0+420 | 0+720 | 4 | 30 | Tissu ouvert |
| 63113 | Clermont-Ferrand | 50205890 | Pl Henri Dunant | 0+420 | 0+720 | 4 | 30 | Tissu ouvert |
| 63113 | Clermont-Ferrand | 50205896 | Av de la Liberation | Av Marechal Leclerc | Av Marx Dormoy | 3 | 100 | Tissu ouvert |
| 63113 | Clermont-Ferrand | 50205903 | M2009 | 30+960 | 32+240 | 2 | 250 | Tissu ouvert |
| 63113 | Clermont-Ferrand | 50205910 | Bd Lavoisier | 3+300 | 3+1080 | 3 | 100 | Tissu ouvert |
| 63113 | Clermont-Ferrand | 50205911 | Bd Lavoisier | 3+300 | 3+1080 | 3 | 100 | Tissu ouvert |
| 63113 | Clermont-Ferrand | 50205912 | Bd Lavoisier | 3+300 | 3+1080 | 3 | 100 | Tissu ouvert |
| 63113 | Clermont-Ferrand | 50205913 | Place Dellile | Place Salford | Rue Montlosier | 3 | 100 | Tissu ouvert |
| 63113 | Clermont-Ferrand | 50205914 | Place Delille | Bd Trudaine | Place Salford | 4 | 30 | Tissu ouvert |
| 63113 | Clermont-Ferrand | 50205915 | Place Salford | Place Dellile | Av Gde Bretagne | 4 | 30 | Tissu ouvert |
| 63113 | Clermont-Ferrand | 50205920 | Bd C Bernard | Viaduc St Jacques | Place H Dunant | 4 | 30 | Tissu ouvert |
| 63113 | Clermont-Ferrand | 50205921 | Bd Duclaux | Bd Berthelot | Av Julien | 4 | 30 | Tissu ouvert |

Envoyé en préfecture le 21/01/2026

Reçu en préfecture le 21/01/2026

Publié le

ID : 063-200071199-20260120-CCPL_2026_02_21-DE

| | | | | | | | | | |
|-------|------------------|----------|-----------------------------------|----------------------------|--------------------------|---|-----|--------------|--|
| 63113 | Clermont-Ferrand | 50205922 | Rue de Vallieres | Rue Dormoy | Bd Jean Jaures | | | | |
| 63113 | Clermont-Ferrand | 50205925 | Projet sortie sud ClermontFerrand | Rue Crois des Liondards | D3 | 3 | 100 | Tissu ouvert | |
| 63113 | Clermont-Ferrand | 50205926 | Av Mal Leclerc | 59+895 (rue Liondard) | 61+852 (rue Hotel Ville) | 2 | 250 | Tissu ouvert | |
| 63113 | Clermont-Ferrand | 50205927 | Av Mal Leclerc | 59+895 (rue Liondard) | 61+852 (rue Hotel Ville) | 2 | 250 | Tissu ouvert | |
| 63113 | Clermont-Ferrand | 50205928 | A89 | Ⓞchangeur A71 | Ⓞchangeur A711 | 2 | 250 | Tissu ouvert | |
| 63113 | Clermont-Ferrand | 50205929 | Av Vercingetorix | Bd F Mitterand | Bd Lafayette | 4 | 30 | Tissu ouvert | |
| 63113 | Clermont-Ferrand | 50205930 | Bd Lavoisier | Bd Gordon Benett | Rue Chateaubriand | 3 | 100 | Tissu ouvert | |
| 63113 | Clermont-Ferrand | 50205931 | Rue de Rabanesse | Bd Cote Blatin | Rue Abbe Epee | 3 | 100 | Tissu ouvert | |
| 63113 | Clermont-Ferrand | 50205932 | Rue E Dolet | Rue des Gourlettes | Rue Desdevises | 4 | 30 | Tissu ouvert | |
| 63113 | Clermont-Ferrand | 50205933 | Rue E Dolet | R Croix des Liondards | Rue des Gourlettes | 4 | 30 | Tissu ouvert | |
| 63113 | Clermont-Ferrand | 50205936 | Av Jean Mermoz | 0+000 (Bd A Brugiere) | 2+080 (A71) | 4 | 30 | Tissu ouvert | |
| 63113 | Clermont-Ferrand | 50205937 | Av Leon Blum | 1+090 (Bd Pochet Lagaye) | 1+590 (vers Aubiere) | 4 | 30 | Tissu ouvert | |
| 63113 | Clermont-Ferrand | 50205941 | R Elisee Reclus | 2+950 | 3+280 | 3 | 100 | Tissu ouvert | |
| 63113 | Clermont-Ferrand | 50205947 | Pl Renoux | Rue Mal Dellatre | Rue Ballainvilliers | 3 | 100 | Rue en U | |
| 63113 | Clermont-Ferrand | 50205948 | A711 | Av de l Agriculture | Bd Bingen | 2 | 250 | Tissu ouvert | |
| 63113 | Clermont-Ferrand | 50205962 | Rue de Rabanesse | Rue Abbe de l Epee | Bd Gergovia | 3 | 100 | Rue en U | |
| 63113 | Clermont-Ferrand | 50205979 | A71 | 384+200 | 381+000 | 1 | 300 | Tissu ouvert | |
| 63113 | Clermont-Ferrand | 50205980 | A71 | 386+000 | 384+000 | 1 | 300 | Tissu ouvert | |
| 63113 | Clermont-Ferrand | 50205981 | A71 | 387+500 | 386+000 | 1 | 300 | Tissu ouvert | |
| 63113 | Clermont-Ferrand | 50205982 | A71 | 388+050 | passage A71 vers A75 | 1 | 300 | Tissu ouvert | |
| 63113 | Clermont-Ferrand | 50205983 | A71 | 388+547 | 387+500 | 1 | 300 | Tissu ouvert | |
| 63113 | Clermont-Ferrand | 50205988 | Bd Gergovia | Bd F Mitterrand | Rue de l Echo | 4 | 30 | Tissu ouvert | |
| 63113 | Clermont-Ferrand | 50205989 | Bd Gergovia | Rue de l echo | Bd Lafayette | 3 | 100 | Rue en U | |
| 63113 | Clermont-Ferrand | 50212080 | R Youri Gagarine | R Curie | R du TCD Ouragan | 3 | 100 | Tissu ouvert | |
| 63113 | Clermont-Ferrand | 50212082 | Av de Cournon | R des Ribes | Av Ernest Cristal | 4 | 30 | Tissu ouvert | |
| 63113 | Clermont-Ferrand | 50212404 | Av Republique | Av d Italie | Rue Bouillet | 3 | 100 | Rue en U | |
| 63113 | Clermont-Ferrand | 50212405 | Av E Michelin | Rue Morny | Av U Sovietique | 3 | 100 | Rue en U | |
| 63113 | Clermont-Ferrand | 50212406 | Av E Michelin | R de Chateaudun | R Morny | 3 | 100 | Rue en U | |
| 63113 | Clermont-Ferrand | 50212957 | M941 | D941 | Limite communale | 4 | 30 | Tissu ouvert | |
| 63113 | Clermont-Ferrand | 50220760 | R du Docteur Bousquet | Rue d Apollon | Rue Sous les Vignes | 5 | 10 | Tissu ouvert | |
| 63113 | Clermont-Ferrand | 50220765 | R Canrobert | Av du Limousin | R de Durtol | 4 | 30 | Tissu ouvert | |
| 63113 | Clermont-Ferrand | 50220771 | R Saint Herem | R Andre Moinier | R Claussmann | 5 | 10 | Tissu ouvert | |
| 63113 | Clermont-Ferrand | 50220772 | Bvd Fleury | Av Carnot | Av d Italie | 3 | 100 | Tissu ouvert | |
| 63113 | Clermont-Ferrand | 50220773 | R de Beausoleil | R Andre Bal | R de Montjuzet | 5 | 10 | Tissu ouvert | |
| 63113 | Clermont-Ferrand | 50220774 | R de la Charme | Echangeur Bvd Edgar Quinet | Rd Point Bd de Gaulle | 5 | 10 | Tissu ouvert | |
| 63113 | Clermont-Ferrand | 50220775 | Bvd Georges Pompidou | Bvd E Quinet | Bvd L Chartoire | 3 | 100 | Tissu ouvert | |
| 63113 | Clermont-Ferrand | 50220777 | R des Gravanches | Av Mermoz | Bvd Brugiere | 5 | 10 | Tissu ouvert | |
| 63113 | Clermont-Ferrand | 50220778 | R du Ressort | Bvd Brugiere | R d Estaing | 3 | 100 | Rue en U | |
| 63113 | Clermont-Ferrand | 50220779 | R d Estaing | R du Ressort | Av de la Republique | 5 | 10 | Tissu ouvert | |
| 63113 | Clermont-Ferrand | 50220782 | R A Theuriet | Av de la Liberation | Av des Cottages | 5 | 10 | Tissu ouvert | |
| 63113 | Clermont-Ferrand | 50220783 | R A Theuriet | Av des Cottages | R H Riviere | 5 | 10 | Tissu ouvert | |
| 63113 | Clermont-Ferrand | 50220784 | R de l Oradou | Bvd Fleury | R de la Pradelle | 5 | 10 | Tissu ouvert | |
| 63113 | Clermont-Ferrand | 50220785 | R A Theuriet | R H Riviere | Bvd J Jaures | 4 | 30 | Tissu ouvert | |
| 63113 | Clermont-Ferrand | 50220786 | R du Pres de la Reine | Av E Michelin | R Ampere | 5 | 10 | Tissu ouvert | |
| 63113 | Clermont-Ferrand | 50220787 | R du Pres de la Reine | R Ampere | Bvd St Jean | 5 | 10 | Tissu ouvert | |
| 63113 | Clermont-Ferrand | 50220790 | R Serge Gainsbourg | R du Clos Four | Rue de Chanteranne | 5 | 10 | Tissu ouvert | |
| 63113 | Clermont-Ferrand | 50220791 | R Elisee Reclus | Av J Mermoz | R L Blieriot | 4 | 30 | Tissu ouvert | |
| 63113 | Clermont-Ferrand | 50220792 | R du Clos Four | R S Gainsbourg | Av de la Republique | 5 | 10 | Tissu ouvert | |
| 63113 | Clermont-Ferrand | 50220794 | R de Nohanent | Av de Clermont | R des Fournieres | 5 | 10 | Tissu ouvert | |
| 63113 | Clermont-Ferrand | 50220795 | R de Nohanent | R des Fournieres | R Armand Fallieres | 5 | 10 | Tissu ouvert | |

Envoyé en préfecture le 21/01/2026

Reçu en préfecture le 21/01/2026

Publié le

ID : 063-200071199-20260120-CCPL_2026_02_21-DE

| 63113 | Clermont-Ferrand | 50220796 | Rte de Clermont a Nohanent | Av de Clermont | Pl de la Farge | | | |
|---------------|--------------------|------------|----------------------------|--------------------------------|--------------------------------|-----------|---------|--------------|
| 63113 | Clermont-Ferrand | 50220797 | R de la Parlette | R d Anterrieux | Bvd J Moulin | 5 | 10 | Tissu ouvert |
| 63113 | Clermont-Ferrand | 50220799 | PI Sugny | Bd Desaix | R Saint Genes | 5 | 10 | Tissu ouvert |
| 63113 | Clermont-Ferrand | 50220801 | R des Fourches | Av de la Republique | R de Chancrole | 4 | 30 | Tissu ouvert |
| 63113 | Clermont-Ferrand | 50220818 | Av Jean Jaures | R de Bellevue | R des Galoubies | 4 | 30 | Tissu ouvert |
| 63113 | Clermont-Ferrand | 50220820 | R des Montagnards | Ch Rural 101 | Ch de Montaudoux | 5 | 10 | Tissu ouvert |
| 63113 | Clermont-Ferrand | 50220821 | R des Montagnards | R de Bellevue | Ch Rural 101 | 5 | 10 | Tissu ouvert |
| 63113 | Clermont-Ferrand | 50220822 | Ch Rural 101 | R des Montagnards | R de la Cassiere | 5 | 10 | Tissu ouvert |
| 63113 | Clermont-Ferrand | 50220823 | R A Briand | R de la Cassiere | R Pasteur | 5 | 10 | Tissu ouvert |
| 63113 | Clermont-Ferrand | 50221636 | Av de l'Agriculture | D2009 | Av du Brezet | 2 | 250 | Tissu ouvert |
| 63113 | Clermont-Ferrand | 50227574 | A711-Etat | 1+000 (N89) | 2+435 (lim communale) | 1 | 300 | Tissu ouvert |
| 63113 | Clermont-Ferrand | 50227575 | A711-Etat | 2+435 (lim communale) | 5+000 (echangeur) | 1 | 300 | Tissu ouvert |
| 63113 | Clermont-Ferrand | 50227578 | N89 | PR56+030 (A711) | PR55+000 (av agriculture) | 2 | 250 | Tissu ouvert |
| 63113 | Clermont-Ferrand | 50233113 | N89 | Av du Brezet | Bvd J Bingen | 3 | 100 | Tissu ouvert |
| 63113 | Clermont-Ferrand | 50241766 | Rue Gantiere | Av Margeride | Rue de l'Oradou | 4 | 30 | Tissu ouvert |
| 63113 | Clermont-Ferrand | 50241767 | Rue des Meuniers | Rue de Rochefeuille (Limite av | Bd Pochet Lagaye (CF) | 4 | 30 | Tissu ouvert |
| 63113 | Clermont-Ferrand | 50241768 | Rue des Meuniers | Avenue Blaise Pascal | Rue de Rochefeuille (Limite co | 4 | 30 | Tissu ouvert |
| 63113 | Clermont-Ferrand | 50241769 | Rue des Rivaux | Av, Leon Blum | Rue des Meuniers | 5 | 10 | Tissu ouvert |
| | | | | | | | | |
| INSEE commune | Nom commune | ID tronçon | Nom tronçon | Débutant | Finissant | Catégorie | Largeur | Tissu |
| 63116 | Combronde | 50205726 | A89 | 349+980 | 358+885 | 3 | 100 | Tissu ouvert |
| 63116 | Combronde | 50205741 | D2144 | 8+680 | 10+070 | 4 | 30 | Tissu ouvert |
| 63116 | Combronde | 50205778 | D2144 | 10+720 | 15+150 | 3 | 100 | Tissu ouvert |
| 63116 | Combronde | 50205965 | D2144 | 10+480 | 10+720 | 4 | 30 | Tissu ouvert |
| 63116 | Combronde | 50205966 | D2144 | 10+070 | 10+480 | 4 | 30 | Tissu ouvert |
| 63116 | Combronde | 50205972 | A71-Riom | 370+370 | 363+400 | 1 | 300 | Tissu ouvert |
| 63116 | Combronde | 50205973 | A71-Riom | 358+550 | 363+400 | 1 | 300 | Tissu ouvert |
| 63116 | Combronde | 50205975 | D2144 | 5+350 | 8+680 | 3 | 100 | Tissu ouvert |
| | | | | | | | | |
| INSEE commune | Nom commune | ID tronçon | Nom tronçon | Débutant | Finissant | Catégorie | Largeur | Tissu |
| 63121 | Coudes | 50205859 | A75-Etat | 20+500 | 28+411 | 2 | 250 | Tissu ouvert |
| 63121 | Coudes | 50212385 | A75-Etat | 18+100 | 20+500 | 1 | 300 | Tissu ouvert |
| | | | | | | | | |
| INSEE commune | Nom commune | ID tronçon | Nom tronçon | Débutant | Finissant | Catégorie | Largeur | Tissu |
| 63124 | Cournon-d'Auvergne | 50205232 | Av de l'Allier | Av, du Pont | Av, L, Broglie | 3 | 100 | Tissu ouvert |
| 63124 | Cournon-d'Auvergne | 50205367 | Ch de Beaulieu | 3+980 | 6+150 | 3 | 100 | Tissu ouvert |
| 63124 | Cournon-d'Auvergne | 50205390 | Av Ernest Cristal | 0+000 | 0+930 | 3 | 100 | Tissu ouvert |
| 63124 | Cournon-d'Auvergne | 50205480 | M8 | 7+390 | 8+300 | 4 | 30 | Tissu ouvert |
| 63124 | Cournon-d'Auvergne | 50205481 | M8 | 6+890 | 7+390 | 4 | 30 | Tissu ouvert |
| 63124 | Cournon-d'Auvergne | 50205482 | M8 | 6+810 | 6+890 | 4 | 30 | Tissu ouvert |
| 63124 | Cournon-d'Auvergne | 50205483 | M8 | 6+670 | 6+810 | 5 | 10 | Tissu ouvert |
| 63124 | Cournon-d'Auvergne | 50205487 | M137 | 0+750 | 0+1080 | 2 | 250 | Tissu ouvert |
| 63124 | Cournon-d'Auvergne | 50205488 | M137 | 0+1080 | 2+330 | 2 | 250 | Tissu ouvert |
| 63124 | Cournon-d'Auvergne | 50205491 | Av de Clermont | 1+530 | 2+080 | 3 | 100 | Tissu ouvert |
| 63124 | Cournon-d'Auvergne | 50205492 | Av de Clermont | 2+080 | 2+620 | 3 | 100 | Tissu ouvert |
| 63124 | Cournon-d'Auvergne | 50205493 | Av de Clermont | 2+620 | 4+050 | 3 | 100 | Tissu ouvert |
| 63124 | Cournon-d'Auvergne | 50205494 | Av de Clermont | 4+050 | 7+450 | 3 | 100 | Tissu ouvert |
| 63124 | Cournon-d'Auvergne | 50205497 | Ch de Beaulieu | 6+150 | 6+770 | 3 | 100 | Tissu ouvert |
| 63124 | Cournon-d'Auvergne | 50205498 | Av d'Aubiere | 6+150 | 6+770 | 3 | 100 | Tissu ouvert |
| 63124 | Cournon-d'Auvergne | 50205499 | Rte du Cendre | Av de la Libération | Av du Mal Leclerc | 3 | 100 | Tissu ouvert |

Envoyé en préfecture le 21/01/2026

Reçu en préfecture le 21/01/2026

Publié le

ID : 063-200071199-20260120-CCPL_2026_02_21-DE

| | | | | | | | | |
|----------------------|--------------------|-------------------|----------------------|------------------|-------------------|------------------|----------------|--------------|
| 63124 | Cournon-d'Auvergne | 50205585 | D212 | 7+450 | 8+770 | | | |
| 63124 | Cournon-d'Auvergne | 50205596 | Bd Louis de Broglie | 39+360 | 40+030 | 4 | 30 | Tissu ouvert |
| 63124 | Cournon-d'Auvergne | 50205597 | Av de l'Allier | Av, du Pont | Av, L, Broglie | 4 | 30 | Tissu ouvert |
| 63124 | Cournon-d'Auvergne | 50205598 | M8 | 3+650 | 6+670 | 4 | 30 | Tissu ouvert |
| 63124 | Cournon-d'Auvergne | 50205599 | Bd Louis Pasteur | 37+080 | 38+430 | 4 | 30 | Tissu ouvert |
| 63124 | Cournon-d'Auvergne | 50205600 | M8 | 8+300 | 8+480 | 4 | 30 | Tissu ouvert |
| 63124 | Cournon-d'Auvergne | 50205601 | Av de l'Allier | 37+080 | 38+430 | 4 | 30 | Tissu ouvert |
| 63124 | Cournon-d'Auvergne | 50205666 | Boulevard Emile Roux | Av, du Pont | Av, de l'Allier | 3 | 100 | Tissu ouvert |
| 63124 | Cournon-d'Auvergne | 50205904 | Bd Ch de Gaulle | Av de Clermont | Avenue de la Gare | 3 | 100 | Tissu ouvert |
| 63124 | Cournon-d'Auvergne | 50205940 | M52 | 40+030 | 43+630 | 3 | 100 | Tissu ouvert |
| 63124 | Cournon-d'Auvergne | 50205959 | D979 | 0+000 | 3+910 | 3 | 100 | Tissu ouvert |
| 63124 | Cournon-d'Auvergne | 50220018 | M137 | 2+330 | 4+000 | 4 | 30 | Tissu ouvert |
| 63124 | Cournon-d'Auvergne | 50220803 | R des Graveyroux | R des Hortensias | R de la Gare | 4 | 30 | Tissu ouvert |
| | | | | | | | | |
| INSEE commune | Nom commune | ID tronçon | Nom tronçon | Débutant | Finissant | Catégorie | Largeur | Tissu |
| 63125 | Courpière | 50205805 | D906 | 64+220 | 66+980 | 3 | 100 | Tissu ouvert |
| | | | | | | | | |
| INSEE commune | Nom commune | ID tronçon | Nom tronçon | Débutant | Finissant | Catégorie | Largeur | Tissu |
| 63126 | Le Crest | 50205234 | A75 | 5+980 | 9+756 | 1 | 300 | Tissu ouvert |
| 63126 | Le Crest | 50211655 | D978 | 4+900 | 6+300 | 3 | 100 | Tissu ouvert |
| 63126 | Le Crest | 50213275 | D213 | 2+250 | 7+000 | 3 | 100 | Tissu ouvert |
| 63126 | Le Crest | 50227573 | A75-Etat | 10+360 | 14+442 | 1 | 300 | Tissu ouvert |
| | | | | | | | | |
| INSEE commune | Nom commune | ID tronçon | Nom tronçon | Débutant | Finissant | Catégorie | Largeur | Tissu |
| 63130 | La Crouzille | 50221556 | D2144 | 50+700 | 54+250 | 3 | 100 | Tissu ouvert |
| 63130 | La Crouzille | 50221557 | D2144 | 50+370 | 50+700 | 3 | 100 | Tissu ouvert |
| 63130 | La Crouzille | 50221559 | D2144 | 49+530 | 50+370 | 3 | 100 | Tissu ouvert |
| | | | | | | | | |
| INSEE commune | Nom commune | ID tronçon | Nom tronçon | Débutant | Finissant | Catégorie | Largeur | Tissu |
| 63131 | Culhat | 50205905 | A89 | 407+410 | 429+000 | 2 | 250 | Tissu ouvert |
| | | | | | | | | |
| INSEE commune | Nom commune | ID tronçon | Nom tronçon | Débutant | Finissant | Catégorie | Largeur | Tissu |
| 63135 | Davayat | 50205963 | D2144 | 4+920 | 5+350 | 4 | 30 | Tissu ouvert |
| 63135 | Davayat | 50205964 | D2144 | 3+850 | 4+920 | 3 | 100 | Tissu ouvert |
| 63135 | Davayat | 50205972 | A71-Riom | 370+370 | 363+400 | 1 | 300 | Tissu ouvert |
| | | | | | | | | |
| INSEE commune | Nom commune | ID tronçon | Nom tronçon | Débutant | Finissant | Catégorie | Largeur | Tissu |
| 63141 | Durtol | 50205397 | Route de Durtol | 1+030 | 1+270 | 3 | 100 | Tissu ouvert |
| 63141 | Durtol | 50205420 | Av du Limousin | 2+980 | 3+910 | 3 | 100 | Tissu ouvert |
| 63141 | Durtol | 50205442 | Route de Limoges | 2+090 | 2+560 | 4 | 30 | Tissu ouvert |
| 63141 | Durtol | 50205504 | Av de Clermont | 3+910 | 4+050 | 3 | 100 | Tissu ouvert |
| 63141 | Durtol | 50205505 | Av de Clermont | 4+050 | 4+120 | 4 | 30 | Tissu ouvert |
| 63141 | Durtol | 50205506 | M943 | 4+800 | 5+370 | 4 | 30 | Tissu ouvert |
| 63141 | Durtol | 50205507 | M943 | 5+370 | 6+730 | 3 | 100 | Tissu ouvert |
| 63141 | Durtol | 50205508 | M943 | 5+370 | 6+730 | 3 | 100 | Tissu ouvert |
| 63141 | Durtol | 50205511 | D941 | 2+560 | 5+910 | 3 | 100 | Tissu ouvert |
| 63141 | Durtol | 50205513 | R Pascal | 0+000 | 0+390 | 4 | 30 | Tissu ouvert |
| 63141 | Durtol | 50205514 | Av de la Paix | 0+390 | 1+030 | 3 | 100 | Tissu ouvert |
| 63141 | Durtol | 50205738 | M943 | 4+120 | 4+800 | 4 | 30 | Tissu ouvert |
| 63141 | Durtol | 50212957 | M941 | D941 | Limite communale | 4 | 30 | Tissu ouvert |

Envoyé en préfecture le 21/01/2026

Reçu en préfecture le 21/01/2026

Publié le

ID : 063-200071199-20260120-CCPL_2026_02_21-DE

| 63141 | Durtol | 50220781 | Rte de Clermont | Rte Durtol | Rte de Clermont | | | |
|---------------|-------------------------|------------|----------------------------|----------------|------------------|-----------|---------|--------------|
| 63141 | Durtol | 50220794 | R de Nohanent | Av de Clermont | R des Fournieres | 5 | 10 | Tissu ouvert |
| 63141 | Durtol | 50220796 | Rte de Clermont a Nohanent | Av de Clermont | Pl de la Farge | 2 | 250 | Rue en U |
| | | | | | | | | |
| INSEE commune | Nom commune | ID tronçon | Nom tronçon | Débutant | Finissant | Catégorie | Largeur | Tissu |
| 63146 | Égliseneuve-près-Billom | 50213287 | D997 | 8+900 | 17+000 | 3 | 100 | Tissu ouvert |
| | | | | | | | | |
| INSEE commune | Nom commune | ID tronçon | Nom tronçon | Débutant | Finissant | Catégorie | Largeur | Tissu |
| 63148 | Ennezat | 50219992 | D210 | 13+400 | 15+350 | 3 | 100 | Tissu ouvert |
| 63148 | Ennezat | 50219996 | D224 | 25+900 | 26+450 | 3 | 100 | Tissu ouvert |
| 63148 | Ennezat | 50219997 | D224 | 25+400 | 25+900 | 3 | 100 | Tissu ouvert |
| 63148 | Ennezat | 50219998 | D224 | 25+000 | 25+400 | 3 | 100 | Tissu ouvert |
| 63148 | Ennezat | 50219999 | D224 | 23+750 | 25+000 | 3 | 100 | Tissu ouvert |
| 63148 | Ennezat | 50220005 | D224 | 19+700 | 21+500 | 3 | 100 | Tissu ouvert |
| | | | | | | | | |
| INSEE commune | Nom commune | ID tronçon | Nom tronçon | Débutant | Finissant | Catégorie | Largeur | Tissu |
| 63149 | Entraigues | 50220005 | D224 | 19+700 | 21+500 | 3 | 100 | Tissu ouvert |
| 63149 | Entraigues | 50220006 | D224 | 19+200 | 19+700 | 3 | 100 | Tissu ouvert |
| 63149 | Entraigues | 50220007 | D224 | 17+350 | 19+200 | 3 | 100 | Tissu ouvert |
| | | | | | | | | |
| INSEE commune | Nom commune | ID tronçon | Nom tronçon | Débutant | Finissant | Catégorie | Largeur | Tissu |
| 63150 | Enval | 50205547 | D446 | 4+240 | 9+460 | 3 | 100 | Tissu ouvert |
| 63150 | Enval | 50213268 | D986 | 2+750 | 3+600 | 4 | 30 | Tissu ouvert |
| 63150 | Enval | 50213269 | D986 | 3+600 | 5+350 | 3 | 100 | Tissu ouvert |
| | | | | | | | | |
| INSEE commune | Nom commune | ID tronçon | Nom tronçon | Débutant | Finissant | Catégorie | Largeur | Tissu |
| 63154 | Espirat | 50220012 | D997 | 2+000 | 7+550 | 3 | 100 | Tissu ouvert |
| | | | | | | | | |
| INSEE commune | Nom commune | ID tronçon | Nom tronçon | Débutant | Finissant | Catégorie | Largeur | Tissu |
| 63157 | Fayet-le-Château | 50213287 | D997 | 8+900 | 17+000 | 3 | 100 | Tissu ouvert |
| 63157 | Fayet-le-Château | 50213288 | D997 | 8+900 | 17+000 | 4 | 30 | Tissu ouvert |
| | | | | | | | | |
| INSEE commune | Nom commune | ID tronçon | Nom tronçon | Débutant | Finissant | Catégorie | Largeur | Tissu |
| 63163 | Gelles | 50205725 | A89 | 306+645 | 329+500 | 3 | 100 | Tissu ouvert |
| | | | | | | | | |
| INSEE commune | Nom commune | ID tronçon | Nom tronçon | Débutant | Finissant | Catégorie | Largeur | Tissu |
| 63164 | Gerzat | 50205451 | Bvd Georges Pompidou | 2+240 | 3+090 | 3 | 100 | Tissu ouvert |
| 63164 | Gerzat | 50205489 | Bd Francois Mitterrand | 3+090 | 5+830 | 2 | 250 | Tissu ouvert |
| 63164 | Gerzat | 50205500 | R Louis Bleriot | 0+000 | 2+630 | 3 | 100 | Tissu ouvert |
| 63164 | Gerzat | 50205555 | D210 | 7+1270 | 8+800 | 3 | 100 | Tissu ouvert |
| 63164 | Gerzat | 50205556 | D210 | 5+830 | 7+1270 | 2 | 250 | Tissu ouvert |
| 63164 | Gerzat | 50205557 | D402 | 9+670 | 10+660 | 3 | 100 | Tissu ouvert |
| 63164 | Gerzat | 50205595 | Route Verte | 6+700 | 9+670 | 3 | 100 | Tissu ouvert |
| 63164 | Gerzat | 50205702 | Rte d Aulnat | 6+297 | 7+480 | 3 | 100 | Tissu ouvert |
| 63164 | Gerzat | 50205703 | M2 | 7+480 | 7+787 | 4 | 30 | Tissu ouvert |
| 63164 | Gerzat | 50205704 | R Bonnet Tixier | 7+787 | 7+1021 | 3 | 100 | Tissu ouvert |
| 63164 | Gerzat | 50205705 | Route de Gerzat | 7+780 | 10+450 | 3 | 100 | Tissu ouvert |
| 63164 | Gerzat | 50205706 | R Bonnet Tixier | 7+1021 | 8+050 | 2 | 250 | Tissu ouvert |
| 63164 | Gerzat | 50205928 | A89 | Ⓢchangeur A71 | Ⓢchangeur A711 | 2 | 250 | Tissu ouvert |
| 63164 | Gerzat | 50205939 | M210A | 0+000 | 1+140 | 3 | 100 | Tissu ouvert |

Envoyé en préfecture le 21/01/2026
 Reçu en préfecture le 21/01/2026
 Publié le
 ID : 063-200071199-20260120-CCPL_2026_02_21-DE

| | | | | | | | | |
|----------------------|--------------------|-------------------|------------------------|----------------------------|-----------------------|------------------|----------------|--------------|
| 63164 | Gerzat | 50205978 | A71-Riom-Gerzat | 377+700 | 381+800 | | | |
| 63164 | Gerzat | 50205979 | A71 | 384+200 | 381+000 | 1 | 300 | Tissu ouvert |
| 63164 | Gerzat | 50205980 | A71 | 386+000 | 384+000 | 1 | 300 | Tissu ouvert |
| 63164 | Gerzat | 50212384 | M210 | 5+830 | 7+1270 | 2 | 250 | Tissu ouvert |
| 63164 | Gerzat | 50213320 | D2 | 3+500 | 5+850 | 3 | 100 | Tissu ouvert |
| 63164 | Gerzat | 50213324 | D420 | 1+000 | 4+050 | 3 | 100 | Tissu ouvert |
| 63164 | Gerzat | 50220774 | R de la Charme | Echangeur Bvd Edgar Quinet | Rd Point Bd de Gaulle | 5 | 10 | Tissu ouvert |
| 63164 | Gerzat | 50220827 | Bd Francois Mitterrand | R Anatole France | R des Pegues | 3 | 100 | Tissu ouvert |
| | | | | | | | | |
| INSEE commune | Nom commune | ID tronçon | Nom tronçon | Débutant | Finissant | Catégorie | Largeur | Tissu |
| 63167 | Gimeaux | 50205963 | D2144 | 4+920 | 5+350 | 4 | 30 | Tissu ouvert |
| 63167 | Gimeaux | 50205972 | A71-Riom | 370+370 | 363+400 | 1 | 300 | Tissu ouvert |
| 63167 | Gimeaux | 50205975 | D2144 | 5+350 | 8+680 | 3 | 100 | Tissu ouvert |
| | | | | | | | | |
| INSEE commune | Nom commune | ID tronçon | Nom tronçon | Débutant | Finissant | Catégorie | Largeur | Tissu |
| 63172 | Grandeyrolles | 50205870 | D996 | 43+720 | 46+000 | 3 | 100 | Tissu ouvert |
| | | | | | | | | |
| INSEE commune | Nom commune | ID tronçon | Nom tronçon | Débutant | Finissant | Catégorie | Largeur | Tissu |
| 63176 | Heume-l'Église | 50205725 | A89 | 306+645 | 329+500 | 3 | 100 | Tissu ouvert |
| | | | | | | | | |
| INSEE commune | Nom commune | ID tronçon | Nom tronçon | Débutant | Finissant | Catégorie | Largeur | Tissu |
| 63178 | Issoire | 50205859 | A75-Etat | 20+500 | 28+411 | 2 | 250 | Tissu ouvert |
| 63178 | Issoire | 50205860 | A75-Etat | 28+441 | 30+500 | 2 | 250 | Tissu ouvert |
| 63178 | Issoire | 50205861 | A75-Etat | 31+574 | 33+615 | 2 | 250 | Tissu ouvert |
| 63178 | Issoire | 50205862 | A75-Etat | 33+615 | 36+658 | 1 | 300 | Tissu ouvert |
| 63178 | Issoire | 50205863 | D716 | 2+890 | PI Espagne | 4 | 30 | Tissu ouvert |
| 63178 | Issoire | 50205864 | D716 | PI de la Halle | Pont Couze | 3 | 100 | Rue en U |
| 63178 | Issoire | 50205865 | D716 | 0+000 | 0+550 | 3 | 100 | Tissu ouvert |
| 63178 | Issoire | 50205866 | D716 | 0+550 | 2+890 | 4 | 30 | Tissu ouvert |
| 63178 | Issoire | 50205867 | D716 | 4+0 | 5+150 | 4 | 30 | Tissu ouvert |
| 63178 | Issoire | 50205868 | D716 | 5+1260 | 5+1370 | 3 | 100 | Tissu ouvert |
| 63178 | Issoire | 50205869 | D996 | 63+200 | 63+300 | 3 | 100 | Tissu ouvert |
| 63178 | Issoire | 50205873 | D996 | 63+300 | 64+250 | 4 | 30 | Tissu ouvert |
| 63178 | Issoire | 50205874 | D996 | 64+250 | 66+310 | 3 | 100 | Tissu ouvert |
| 63178 | Issoire | 50205877 | D996 | 63+080 | 63+189 | 4 | 30 | Tissu ouvert |
| 63178 | Issoire | 50205880 | A75-Etat | 30+500 | 31+574 | 1 | 300 | Tissu ouvert |
| 63178 | Issoire | 50205881 | D716 | PI d Espagne | PI de la Halle | 4 | 30 | Tissu ouvert |
| 63178 | Issoire | 50205907 | D716 | 3+000 | 3+380 | 3 | 100 | Rue en U |
| 63178 | Issoire | 50205985 | D996 | 60+030 | 62+300 | 4 | 30 | Tissu ouvert |
| 63178 | Issoire | 50205986 | D996 | 58+120 | 60+030 | 4 | 30 | Tissu ouvert |
| 63178 | Issoire | 50205987 | D996 | 62+300 | 62+400 | 2 | 250 | Tissu ouvert |
| 63178 | Issoire | 50212407 | D996 | 62+500 | 62+700 | 2 | 250 | Tissu ouvert |
| 63178 | Issoire | 50212408 | D996 | 62+400 | 62+500 | 2 | 250 | Rue en U |
| | | | | | | | | |
| INSEE commune | Nom commune | ID tronçon | Nom tronçon | Débutant | Finissant | Catégorie | Largeur | Tissu |
| 63180 | Joze | 50205571 | D1093 | 25+760 | 29+080 | 3 | 100 | Tissu ouvert |
| 63180 | Joze | 50205730 | D1093 | 25+000 | 25+600 | 4 | 30 | Tissu ouvert |
| 63180 | Joze | 50205905 | A89 | 407+410 | 429+000 | 2 | 250 | Tissu ouvert |
| | | | | | | | | |
| INSEE commune | Nom commune | ID tronçon | Nom tronçon | Débutant | Finissant | Catégorie | Largeur | Tissu |

Envoyé en préfecture le 21/01/2026

Reçu en préfecture le 21/01/2026

Publié le

ID : 063-200071199-20260120-CCPL_2026_02_21-DE

| | | | | | | | | |
|----------------------|--------------------|-------------------|--------------------|-----------------------------|-----------------------------|------------------|----------------|--------------|
| 63181 | Jozerand | 50205771 | D2144 | 15+500 | 15+900 | | | |
| 63181 | Jozerand | 50205773 | D2144 | 15+900 | 17+050 | 3 | 100 | Tissu ouvert |
| 63181 | Jozerand | 50205776 | D2144 | 15+150 | 15+500 | 3 | 100 | Tissu ouvert |
| 63181 | Jozerand | 50205777 | D2144 | 15+500 | 15+900 | 4 | 30 | Tissu ouvert |
| 63181 | Jozerand | 50205778 | D2144 | 10+720 | 15+150 | 3 | 100 | Tissu ouvert |
| 63181 | Jozerand | 50205973 | A71-Riom | 358+550 | 363+400 | 1 | 300 | Tissu ouvert |
| 63181 | Jozerand | 50205974 | A71-Riom | 352+750 | 358+550 | 2 | 250 | Tissu ouvert |
| | | | | | | | | |
| INSEE commune | Nom commune | ID tronçon | Nom tronçon | Débutant | Finissant | Catégorie | Largeur | Tissu |
| 63189 | Laqueuille | 50205840 | D2089 | 103+050 | 106+390 | 3 | 100 | Tissu ouvert |
| | | | | | | | | |
| INSEE commune | Nom commune | ID tronçon | Nom tronçon | Débutant | Finissant | Catégorie | Largeur | Tissu |
| 63193 | Lempdes | 50205377 | Av du Brezet | 2+200 | 3+300 | 3 | 100 | Tissu ouvert |
| 63193 | Lempdes | 50205477 | Av de l'Europe | 0+750 | 1+1030 | 3 | 100 | Tissu ouvert |
| 63193 | Lempdes | 50205495 | Av de l'Europe | 1+1030 | 1+1930 | 4 | 30 | Tissu ouvert |
| 63193 | Lempdes | 50205496 | Av du Brezet | 1+1930 | 2+200 | 3 | 100 | Tissu ouvert |
| 63193 | Lempdes | 50205583 | m2089 | 47+130 | 48+400 | 3 | 100 | Tissu ouvert |
| 63193 | Lempdes | 50205584 | M766 | 0+000 | 0+750 | 3 | 100 | Tissu ouvert |
| 63193 | Lempdes | 50205940 | M52 | 40+030 | 43+630 | 3 | 100 | Tissu ouvert |
| 63193 | Lempdes | 50205953 | A711 | 6+410 | 12+900 | 1 | 300 | Tissu ouvert |
| 63193 | Lempdes | 50210891 | D769 | 8+450 | 11+150 | 3 | 100 | Tissu ouvert |
| 63193 | Lempdes | 50212079 | M769 | Av de l Europe | R Curie | 3 | 100 | Tissu ouvert |
| 63193 | Lempdes | 50220759 | Av de l Allier | Av de l Europe | R Pierre Boulanger | 4 | 30 | Tissu ouvert |
| 63193 | Lempdes | 50220776 | R Pierre Boulanger | D766 | D769 | 3 | 100 | Tissu ouvert |
| 63193 | Lempdes | 50227572 | A712 | 0+000 | 0+1336 - Av de l'Europe | 1 | 300 | Tissu ouvert |
| 63193 | Lempdes | 50227574 | A711-Etat | 1+000 (N89) | 2+435 (lim communale) | 1 | 300 | Tissu ouvert |
| 63193 | Lempdes | 50227575 | A711-Etat | 2+435 (lim communale) | 5+000 (echangeur) | 1 | 300 | Tissu ouvert |
| 63193 | Lempdes | 50227576 | A711-Etat | 5+000 (echangeur) | 5+350 (bretelles echangeur) | 1 | 300 | Tissu ouvert |
| 63193 | Lempdes | 50227577 | A711-Etat | 5+350 (bretelles echangeur) | 6+410 | 1 | 300 | Tissu ouvert |
| | | | | | | | | |
| INSEE commune | Nom commune | ID tronçon | Nom tronçon | Débutant | Finissant | Catégorie | Largeur | Tissu |
| 63194 | Lemptry | 50205905 | A89 | 407+410 | 429+000 | 2 | 250 | Tissu ouvert |
| | | | | | | | | |
| INSEE commune | Nom commune | ID tronçon | Nom tronçon | Débutant | Finissant | Catégorie | Largeur | Tissu |
| 63195 | Lezoux | 50205561 | D2089 | 27+481 | 30+530 | 3 | 100 | Tissu ouvert |
| 63195 | Lezoux | 50205562 | D2089 | 30+800 | 31+590 | 4 | 30 | Tissu ouvert |
| 63195 | Lezoux | 50205563 | D2089 | 30+800 | 31+590 | 3 | 100 | Tissu ouvert |
| 63195 | Lezoux | 50205564 | D2089 | 31+590 | 32+070 | 3 | 100 | Tissu ouvert |
| 63195 | Lezoux | 50205565 | D2089 | 32+070 | 32+730 | 4 | 30 | Tissu ouvert |
| 63195 | Lezoux | 50205566 | D2089 | 32+730 | 33+900 | 3 | 100 | Tissu ouvert |
| 63195 | Lezoux | 50205567 | D2089 | 33+900 | 37+930 | 3 | 100 | Tissu ouvert |
| 63195 | Lezoux | 50205905 | A89 | 407+410 | 429+000 | 2 | 250 | Tissu ouvert |
| 63195 | Lezoux | 50213289 | D229 | 2+000 | 10+750 | 3 | 100 | Tissu ouvert |
| 63195 | Lezoux | 50213290 | D229 | 0+230 | 2+000 | 4 | 30 | Tissu ouvert |
| | | | | | | | | |
| INSEE commune | Nom commune | ID tronçon | Nom tronçon | Débutant | Finissant | Catégorie | Largeur | Tissu |
| 63198 | Loubeyrat | 50205724 | A89 | 329+500 | 349+980 | 3 | 100 | Tissu ouvert |
| 63198 | Loubeyrat | 50205726 | A89 | 349+980 | 358+885 | 3 | 100 | Tissu ouvert |
| | | | | | | | | |
| INSEE commune | Nom commune | ID tronçon | Nom tronçon | Débutant | Finissant | Catégorie | Largeur | Tissu |

Envoyé en préfecture le 21/01/2026

Reçu en préfecture le 21/01/2026

Publié le

ID : 063-200071199-20260120-CCPL_2026_02_21-DE

| | | | | | | | | |
|----------------------|-----------------------|-------------------|--------------------|-----------------|---------------------------|------------------|----------------|--------------|
| 63200 | Lussat | 50205928 | A89 | Ⓢchangeur A71 | Ⓢchangeur A711 | | | |
| 63200 | Lussat | 50205953 | A711 | 6+410 | 12+900 | 1 | 300 | Tissu ouvert |
| INSEE commune | Nom commune | ID tronçon | Nom tronçon | Débutant | Finissant | Catégorie | Largeur | Tissu |
| 63203 | Malauzat | 50213268 | D986 | 2+750 | 3+600 | 4 | 30 | Tissu ouvert |
| 63203 | Malauzat | 50213269 | D986 | 3+600 | 5+350 | 3 | 100 | Tissu ouvert |
| INSEE commune | Nom commune | ID tronçon | Nom tronçon | Débutant | Finissant | Catégorie | Largeur | Tissu |
| 63204 | Malintrat | 50205928 | A89 | Ⓢchangeur A71 | Ⓢchangeur A711 | 2 | 250 | Tissu ouvert |
| 63204 | Malintrat | 50205953 | A711 | 6+410 | 12+900 | 1 | 300 | Tissu ouvert |
| 63204 | Malintrat | 50213320 | D2 | 3+500 | 5+850 | 3 | 100 | Tissu ouvert |
| 63204 | Malintrat | 50213321 | D2 | 3+100 | 3+500 | 4 | 30 | Tissu ouvert |
| 63204 | Malintrat | 50213322 | D2 | 0+200 | 3+100 | 3 | 100 | Tissu ouvert |
| INSEE commune | Nom commune | ID tronçon | Nom tronçon | Débutant | Finissant | Catégorie | Largeur | Tissu |
| 63206 | Manzat | 50205724 | A89 | 329+500 | 349+980 | 3 | 100 | Tissu ouvert |
| 63206 | Manzat | 50205726 | A89 | 349+980 | 358+885 | 3 | 100 | Tissu ouvert |
| INSEE commune | Nom commune | ID tronçon | Nom tronçon | Débutant | Finissant | Catégorie | Largeur | Tissu |
| 63211 | Marsac-en-Livradois | 50213284 | D906 | 21+900 | 15+225 | 3 | 100 | Tissu ouvert |
| INSEE commune | Nom commune | ID tronçon | Nom tronçon | Débutant | Finissant | Catégorie | Largeur | Tissu |
| 63212 | Marsat | 50205968 | D446 | 0+000 | 4+240 | 3 | 100 | Tissu ouvert |
| INSEE commune | Nom commune | ID tronçon | Nom tronçon | Débutant | Finissant | Catégorie | Largeur | Tissu |
| 63213 | Les Martres-d'Artière | 50205571 | D1093 | 25+760 | 29+080 | 3 | 100 | Tissu ouvert |
| 63213 | Les Martres-d'Artière | 50205605 | D1093 | 29+080 | 30+350 | 4 | 30 | Tissu ouvert |
| 63213 | Les Martres-d'Artière | 50205608 | D1093 | 30+350 | 32+140 | 3 | 100 | Tissu ouvert |
| 63213 | Les Martres-d'Artière | 50205609 | D1093 | 30+350 | 32+140 | 3 | 100 | Tissu ouvert |
| 63213 | Les Martres-d'Artière | 50205700 | D1093 | 30+350 | 32+140 | 3 | 100 | Tissu ouvert |
| 63213 | Les Martres-d'Artière | 50205905 | A89 | 407+410 | 429+000 | 2 | 250 | Tissu ouvert |
| 63213 | Les Martres-d'Artière | 50205928 | A89 | Ⓢchangeur A71 | Ⓢchangeur A711 | 2 | 250 | Tissu ouvert |
| 63213 | Les Martres-d'Artière | 50205953 | A711 | 6+410 | 12+900 | 1 | 300 | Tissu ouvert |
| 63213 | Les Martres-d'Artière | 50212042 | D1093 | 32+200 | 36+550 | 3 | 100 | Tissu ouvert |
| INSEE commune | Nom commune | ID tronçon | Nom tronçon | Débutant | Finissant | Catégorie | Largeur | Tissu |
| 63214 | Les Martres-de-Veyre | 50205853 | D225 | 0+510 | 2+240 | 4 | 30 | Tissu ouvert |
| 63214 | Les Martres-de-Veyre | 50205854 | D225 | 2+240 | 3+910 | 3 | 100 | Tissu ouvert |
| 63214 | Les Martres-de-Veyre | 50205885 | D225 | 0+000 | 0+510 | 3 | 100 | Tissu ouvert |
| 63214 | Les Martres-de-Veyre | 50211657 | D978 | 6+300 | 7+680 | 3 | 100 | Tissu ouvert |
| 63214 | Les Martres-de-Veyre | 50220009 | D8 | 10+950 | 11+300 | 3 | 100 | Tissu ouvert |
| 63214 | Les Martres-de-Veyre | 50220010 | D8 (D751A) | 11+300 | 14+400 | 3 | 100 | Tissu ouvert |
| 63214 | Les Martres-de-Veyre | 50221612 | Rte des Martres | D979 | Limite Clermont Metropole | 3 | 100 | Tissu ouvert |
| INSEE commune | Nom commune | ID tronçon | Nom tronçon | Débutant | Finissant | Catégorie | Largeur | Tissu |
| 63216 | Mauzun | 50213287 | D997 | 8+900 | 17+000 | 3 | 100 | Tissu ouvert |
| INSEE commune | Nom commune | ID tronçon | Nom tronçon | Débutant | Finissant | Catégorie | Largeur | Tissu |
| 63222 | Meilhaud | 50212961 | D996 | 51+100 | Entrée commune Perrier | 2 | 250 | Tissu ouvert |

Envoyé en préfecture le 21/01/2026

Reçu en préfecture le 21/01/2026

Publié le

ID : 063-200071199-20260120-CCPL_2026_02_21-DE

| INSEE commune | Nom commune | ID tronçon | Nom tronçon | Débutant | Finissant | Catégorie | Largeur | Tissu |
|---------------|-----------------------|------------|-----------------|--|-----------|-----------|---------|--------------|
| 63223 | Menat | 50221567 | D2144 | 40+908 | 41+354 | 3 | 100 | Tissu ouvert |
| INSEE commune | Nom commune | ID tronçon | Nom tronçon | Débutant | Finissant | Catégorie | Largeur | Tissu |
| 63224 | Ménétrol | 50205551 | D2029 | 4+350 | 4+680 | 4 | 30 | Tissu ouvert |
| 63224 | Ménétrol | 50205552 | D2029 | 4+350 | 4+680 | 3 | 100 | Tissu ouvert |
| 63224 | Ménétrol | 50205558 | D2009 | 24+1200 | 28+180 | 2 | 250 | Tissu ouvert |
| 63224 | Ménétrol | 50205967 | D2009 | 22+460 | 24+1200 | 2 | 250 | Tissu ouvert |
| 63224 | Ménétrol | 50205968 | D446 | 0+000 | 4+240 | 3 | 100 | Tissu ouvert |
| 63224 | Ménétrol | 50205976 | A71-Riom-Gerzat | 375+100 | 377+700 | 1 | 300 | Tissu ouvert |
| 63224 | Ménétrol | 50205978 | A71-Riom-Gerzat | 377+700 | 381+800 | 1 | 300 | Tissu ouvert |
| 63224 | Ménétrol | 50213324 | D420 | 1+000 | 4+050 | 3 | 100 | Tissu ouvert |
| 63224 | Ménétrol | 50219989 | D420 | 4+050 | 5+350 | 3 | 100 | Tissu ouvert |
| INSEE commune | Nom commune | ID tronçon | Nom tronçon | Débutant | Finissant | Catégorie | Largeur | Tissu |
| 63225 | Messeix | 50205727 | A89 | Limite departement Correze/Puy-de-Dome | 306+645 | 3 | 100 | Tissu ouvert |
| INSEE commune | Nom commune | ID tronçon | Nom tronçon | Débutant | Finissant | Catégorie | Largeur | Tissu |
| 63226 | Mur-sur-Allier | 50205579 | D1 | 0+140 | 0+750 | 3 | 100 | Tissu ouvert |
| 63226 | Mur-sur-Allier | 50205580 | D1 | 0+750 | 1+250 | 3 | 100 | Tissu ouvert |
| 63226 | Mur-sur-Allier | 50205581 | D1 | 1+250 | 2+860 | 3 | 100 | Tissu ouvert |
| 63226 | Mur-sur-Allier | 50210891 | D769 | 8+450 | 11+150 | 3 | 100 | Tissu ouvert |
| 63226 | Mur-sur-Allier | 50213295 | D1 | 3+000 | 3+350 | 3 | 100 | Tissu ouvert |
| 63226 | Mur-sur-Allier | 50213296 | D1 | 3+350 | 4+150 | 4 | 30 | Tissu ouvert |
| 63226 | Mur-sur-Allier | 50213315 | D1 | 4+150 | 4+550 | 4 | 30 | Tissu ouvert |
| 63226 | Mur-sur-Allier | 50213316 | D1 | 4+550 | 8+400 | 3 | 100 | Tissu ouvert |
| INSEE commune | Nom commune | ID tronçon | Nom tronçon | Débutant | Finissant | Catégorie | Largeur | Tissu |
| 63227 | Mirefleurs | 50213318 | D1 | 9+050 | 12+450 | 3 | 100 | Tissu ouvert |
| 63227 | Mirefleurs | 50213319 | D1 | 12+450 | 12+950 | 4 | 30 | Tissu ouvert |
| INSEE commune | Nom commune | ID tronçon | Nom tronçon | Débutant | Finissant | Catégorie | Largeur | Tissu |
| 63229 | Moissat | 50213289 | D229 | 2+000 | 10+750 | 3 | 100 | Tissu ouvert |
| INSEE commune | Nom commune | ID tronçon | Nom tronçon | Débutant | Finissant | Catégorie | Largeur | Tissu |
| 63231 | La Monnerie-le-Montel | 50205753 | A89 | 437+500 | 440+000 | 2 | 250 | Tissu ouvert |
| 63231 | La Monnerie-le-Montel | 50205754 | D2089 | 7+900 | 10+900 | 4 | 30 | Tissu ouvert |
| 63231 | La Monnerie-le-Montel | 50205755 | D2089 | 10+900 | 11+340 | 3 | 100 | Tissu ouvert |
| 63231 | La Monnerie-le-Montel | 50205769 | D2089 | 7+900 | 10+900 | 4 | 30 | Tissu ouvert |
| 63231 | La Monnerie-le-Montel | 50205802 | A89 | 440+000 | 448+500 | 2 | 250 | Tissu ouvert |
| INSEE commune | Nom commune | ID tronçon | Nom tronçon | Débutant | Finissant | Catégorie | Largeur | Tissu |
| 63233 | Montaigut | 50221559 | D2144 | 49+530 | 50+370 | 3 | 100 | Tissu ouvert |
| 63233 | Montaigut | 50221560 | D2144 | 49+300 | 49+530 | 3 | 100 | Tissu ouvert |
| 63233 | Montaigut | 50221561 | D2144 | 48+720 | 49+300 | 3 | 100 | Tissu ouvert |
| 63233 | Montaigut | 50221562 | D2144 | 48+320 | 48+720 | 3 | 100 | Tissu ouvert |
| 63233 | Montaigut | 50221563 | D2144 | 47+660 | 48+320 | 3 | 100 | Tissu ouvert |
| 63233 | Montaigut | 50221564 | D2144 | 46+430 | 47+660 | 3 | 100 | Tissu ouvert |
| INSEE commune | Nom commune | ID tronçon | Nom tronçon | Débutant | Finissant | Catégorie | Largeur | Tissu |

Envoyé en préfecture le 21/01/2026

Reçu en préfecture le 21/01/2026

Publié le

ID : 063-200071199-20260120-CCPL_2026_02_21-DE

| | | | | | | | | |
|----------------------|---------------------|-------------------|--------------------|-----------------|------------------|------------------|----------------|--------------|
| 63234 | Montaigut-le-Blanc | 50205870 | D996 | 43+720 | 46+000 | | | |
| 63234 | Montaigut-le-Blanc | 50205871 | D996 | 46+000 | 47+520 | 4 | 30 | Tissu ouvert |
| 63234 | Montaigut-le-Blanc | 50205872 | D996 | 47+520 | 48+520 | 3 | 100 | Tissu ouvert |
| | | | | | | | | |
| INSEE commune | Nom commune | ID tronçon | Nom tronçon | Débutant | Finissant | Catégorie | Largeur | Tissu |
| 63235 | Montcel | 50205778 | D2144 | 10+720 | 15+150 | 3 | 100 | Tissu ouvert |
| | | | | | | | | |
| INSEE commune | Nom commune | ID tronçon | Nom tronçon | Débutant | Finissant | Catégorie | Largeur | Tissu |
| 63240 | Montpensier | 50205616 | D2009 | 1+270 | 4+380 | 3 | 100 | Tissu ouvert |
| 63240 | Montpensier | 50213266 | D2009 | 4+400 | 7+230 | 3 | 100 | Tissu ouvert |
| | | | | | | | | |
| INSEE commune | Nom commune | ID tronçon | Nom tronçon | Débutant | Finissant | Catégorie | Largeur | Tissu |
| 63241 | Montpeyroux | 50205852 | A75-Etat | 14+442 | 18+100 | 1 | 300 | Tissu ouvert |
| 63241 | Montpeyroux | 50212385 | A75-Etat | 18+100 | 20+500 | 1 | 300 | Tissu ouvert |
| | | | | | | | | |
| INSEE commune | Nom commune | ID tronçon | Nom tronçon | Débutant | Finissant | Catégorie | Largeur | Tissu |
| 63242 | Moriat | 50205589 | A75-Etat | 45+390 | 48+947 | 2 | 250 | Tissu ouvert |
| | | | | | | | | |
| INSEE commune | Nom commune | ID tronçon | Nom tronçon | Débutant | Finissant | Catégorie | Largeur | Tissu |
| 63243 | Moureuille | 50221567 | D2144 | 40+908 | 41+354 | 3 | 100 | Tissu ouvert |
| 63243 | Moureuille | 50221568 | D2144 | 41+354 | 41+477 | 3 | 100 | Tissu ouvert |
| | | | | | | | | |
| INSEE commune | Nom commune | ID tronçon | Nom tronçon | Débutant | Finissant | Catégorie | Largeur | Tissu |
| 63244 | Chambaran sur Morge | 50205237 | D2009 | 13+790 | 14+800 | 3 | 100 | Tissu ouvert |
| 63244 | Chambaran sur Morge | 50205238 | D2009 | 14+800 | 15+120 | 3 | 100 | Tissu ouvert |
| 63244 | Chambaran sur Morge | 50205541 | D2009 | 15+120 | 15+450 | 3 | 100 | Tissu ouvert |
| 63244 | Chambaran sur Morge | 50205542 | D2009 | 15+120 | 15+450 | 3 | 100 | Tissu ouvert |
| 63244 | Chambaran sur Morge | 50205543 | D2009 | 15+450 | 15+700 | 3 | 100 | Tissu ouvert |
| 63244 | Chambaran sur Morge | 50205544 | D2009 | 16+950 | 20+130 | 3 | 100 | Tissu ouvert |
| 63244 | Chambaran sur Morge | 50205545 | D2009 | 16+700 | 16+950 | 3 | 100 | Tissu ouvert |
| 63244 | Chambaran sur Morge | 50205731 | D2009 | 15+700 | 16+700 | 3 | 100 | Tissu ouvert |
| 63244 | Chambaran sur Morge | 50205972 | A71-Riom | 370+370 | 363+400 | 1 | 300 | Tissu ouvert |
| 63244 | Chambaran sur Morge | 50205977 | A71-Riom | 375+100 | 370+370 | 1 | 300 | Tissu ouvert |
| | | | | | | | | |
| INSEE commune | Nom commune | ID tronçon | Nom tronçon | Débutant | Finissant | Catégorie | Largeur | Tissu |
| 63245 | Mozac | 50205547 | D446 | 4+240 | 9+460 | 3 | 100 | Tissu ouvert |
| 63245 | Mozac | 50205968 | D446 | 0+000 | 4+240 | 3 | 100 | Tissu ouvert |
| 63245 | Mozac | 50213268 | D986 | 2+750 | 3+600 | 4 | 30 | Tissu ouvert |
| | | | | | | | | |
| INSEE commune | Nom commune | ID tronçon | Nom tronçon | Débutant | Finissant | Catégorie | Largeur | Tissu |
| 63248 | Nébouzat | 50205814 | D2089 | 80+070 | 84+230 | 3 | 100 | Tissu ouvert |
| 63248 | Nébouzat | 50205815 | D2089 | 84+230 | 84+920 | 4 | 30 | Tissu ouvert |
| 63248 | Nébouzat | 50205816 | D2089 | 84+920 | 85+980 | 3 | 100 | Tissu ouvert |
| 63248 | Nébouzat | 50205817 | D2089 | 85+980 | 86+710 | 4 | 30 | Tissu ouvert |
| 63248 | Nébouzat | 50205818 | D2089 | 85+980 | 86+710 | 4 | 30 | Tissu ouvert |
| 63248 | Nébouzat | 50205819 | D2089 | 86+710 | 88+650 | 3 | 100 | Tissu ouvert |
| 63248 | Nébouzat | 50205820 | D2089 | 86+710 | 88+650 | 3 | 100 | Tissu ouvert |
| | | | | | | | | |
| INSEE commune | Nom commune | ID tronçon | Nom tronçon | Débutant | Finissant | Catégorie | Largeur | Tissu |
| 63249 | Néronde-sur-Dore | 50205805 | D906 | 64+220 | 66+980 | 3 | 100 | Tissu ouvert |

Envoyé en préfecture le 21/01/2026

Reçu en préfecture le 21/01/2026

Publié le

ID : 063-200071199-20260120-CCPL_2026_02_21-DE

| | | | | | | | | |
|----------------------|--------------------|-------------------|----------------------------|-----------------|------------------------|------------------|----------------|--------------|
| 63249 | Néronde-sur-Dore | 50205806 | D906 | 66+980 | 67+920 | | | |
| 63249 | Néronde-sur-Dore | 50205807 | D906 | 67+920 | 72+790 | 3 | 100 | Tissu ouvert |
| INSEE commune | Nom commune | ID tronçon | Nom tronçon | Débutant | Finissant | Catégorie | Largeur | Tissu |
| 63250 | Neschers | 50212961 | D996 | 51+100 | Entrée commune Perrier | 2 | 250 | Tissu ouvert |
| 63250 | Neschers | 50213281 | D978 | 16+275 | 19+720 | 3 | 100 | Tissu ouvert |
| INSEE commune | Nom commune | ID tronçon | Nom tronçon | Débutant | Finissant | Catégorie | Largeur | Tissu |
| 63254 | Nohanent | 50205506 | M943 | 4+800 | 5+370 | 4 | 30 | Tissu ouvert |
| 63254 | Nohanent | 50205507 | M943 | 5+370 | 6+730 | 3 | 100 | Tissu ouvert |
| 63254 | Nohanent | 50205508 | M943 | 5+370 | 6+730 | 3 | 100 | Tissu ouvert |
| 63254 | Nohanent | 50220780 | R de Sayat | R de Trezeire | Rte Durtol | 2 | 250 | Rue en U |
| 63254 | Nohanent | 50220781 | Rte de Clermont | Rte Durtol | Rte de Clermont | 5 | 10 | Tissu ouvert |
| 63254 | Nohanent | 50220796 | Rte de Clermont a Nohanent | Av de Clermont | Pl de la Farge | 2 | 250 | Rue en U |
| 63254 | Nohanent | 50220826 | Rte de Nohanent | Bd de Peyrat | D943 | 3 | 100 | Tissu ouvert |
| INSEE commune | Nom commune | ID tronçon | Nom tronçon | Débutant | Finissant | Catégorie | Largeur | Tissu |
| 63257 | Olby | 50205818 | D2089 | 85+980 | 86+710 | 4 | 30 | Tissu ouvert |
| 63257 | Olby | 50205819 | D2089 | 86+710 | 88+650 | 3 | 100 | Tissu ouvert |
| 63257 | Olby | 50205820 | D2089 | 86+710 | 88+650 | 3 | 100 | Tissu ouvert |
| 63257 | Olby | 50205821 | D2089 | 88+650 | 89+280 | 3 | 100 | Tissu ouvert |
| 63257 | Olby | 50205822 | D2089 | 89+280 | 91+480 | 3 | 100 | Tissu ouvert |
| INSEE commune | Nom commune | ID tronçon | Nom tronçon | Débutant | Finissant | Catégorie | Largeur | Tissu |
| 63261 | Orbeil | 50205859 | A75-Etat | 20+500 | 28+411 | 2 | 250 | Tissu ouvert |
| 63261 | Orbeil | 50205860 | A75-Etat | 28+441 | 30+500 | 2 | 250 | Tissu ouvert |
| INSEE commune | Nom commune | ID tronçon | Nom tronçon | Débutant | Finissant | Catégorie | Largeur | Tissu |
| 63262 | Orcet | 50205234 | A75 | 5+980 | 9+756 | 1 | 300 | Tissu ouvert |
| 63262 | Orcet | 50205884 | Av de l Auzon | 34+430 | 35+620 | 3 | 100 | Tissu ouvert |
| 63262 | Orcet | 50205887 | D978 | 2+840 | 4+900 | 3 | 100 | Tissu ouvert |
| 63262 | Orcet | 50205959 | D979 | 0+000 | 3+910 | 3 | 100 | Tissu ouvert |
| 63262 | Orcet | 50205960 | D979 | 0+000 | 3+910 | 3 | 100 | Tissu ouvert |
| 63262 | Orcet | 50205961 | D979 | 0+000 | 3+910 | 3 | 100 | Tissu ouvert |
| 63262 | Orcet | 50211655 | D978 | 4+900 | 6+300 | 3 | 100 | Tissu ouvert |
| 63262 | Orcet | 50211656 | D978 | 2+840 | 7+680 | 3 | 100 | Tissu ouvert |
| 63262 | Orcet | 50211657 | D978 | 6+300 | 7+680 | 3 | 100 | Tissu ouvert |
| INSEE commune | Nom commune | ID tronçon | Nom tronçon | Débutant | Finissant | Catégorie | Largeur | Tissu |
| 63263 | Orcines | 50205233 | D942 | 0+000 | 2+420 | 3 | 100 | Tissu ouvert |
| 63263 | Orcines | 50205511 | D941 | 2+560 | 5+910 | 3 | 100 | Tissu ouvert |
| 63263 | Orcines | 50205512 | D941 | 5+910 | 6+360 | 3 | 100 | Tissu ouvert |
| 63263 | Orcines | 50205536 | D941 | 7+350 | 8+930 | 4 | 30 | Tissu ouvert |
| 63263 | Orcines | 50205537 | D941 | 8+930 | 10+030 | 3 | 100 | Tissu ouvert |
| 63263 | Orcines | 50205538 | D941 | 10+030 | 10+970 | 4 | 30 | Tissu ouvert |
| 63263 | Orcines | 50205539 | D941 | 10+970 | 14+000 | 3 | 100 | Tissu ouvert |
| 63263 | Orcines | 50205736 | D941 | 14+000 | 17+400 | 3 | 100 | Tissu ouvert |
| 63263 | Orcines | 50221614 | Route de Limoges | 6+360 | 7+350 | 4 | 30 | Tissu ouvert |
| INSEE commune | Nom commune | ID tronçon | Nom tronçon | Débutant | Finissant | Catégorie | Largeur | Tissu |

Envoyé en préfecture le 21/01/2026

Reçu en préfecture le 21/01/2026

Publié le

ID : 063-200071199-20260120-CCPL_2026_02_21-DE

| | | | | | | | | |
|----------------------|-----------------------|-------------------|---------------------|---------------------------|-------------------------|------------------|----------------|--------------|
| 63265 | Orléat | 50205905 | A89 | 407+410 | 429+000 | | | |
| INSEE commune | Nom commune | ID tronçon | Nom tronçon | Débutant | Finissant | Catégorie | Largeur | Tissu |
| 63267 | Palladuc | 50205753 | A89 | 437+500 | 440+000 | 2 | 250 | Tissu ouvert |
| 63267 | Palladuc | 50205802 | A89 | 440+000 | 448+500 | 2 | 250 | Tissu ouvert |
| INSEE commune | Nom commune | ID tronçon | Nom tronçon | Débutant | Finissant | Catégorie | Largeur | Tissu |
| 63268 | Pardines | 50212961 | D996 | 51+100 | Entrée commune Perrier | 2 | 250 | Tissu ouvert |
| INSEE commune | Nom commune | ID tronçon | Nom tronçon | Débutant | Finissant | Catégorie | Largeur | Tissu |
| 63269 | Parent | 50205859 | A75-Etat | 20+500 | 28+411 | 2 | 250 | Tissu ouvert |
| 63269 | Parent | 50212385 | A75-Etat | 18+100 | 20+500 | 1 | 300 | Tissu ouvert |
| INSEE commune | Nom commune | ID tronçon | Nom tronçon | Débutant | Finissant | Catégorie | Largeur | Tissu |
| 63270 | Parentignat | 50205874 | D996 | 64+250 | 66+310 | 3 | 100 | Tissu ouvert |
| 63270 | Parentignat | 50205876 | D996 | 66+409 | 66+510 | 3 | 100 | Tissu ouvert |
| INSEE commune | Nom commune | ID tronçon | Nom tronçon | Débutant | Finissant | Catégorie | Largeur | Tissu |
| 63271 | Paslières | 50205795 | D906 | 82+760 | 85+020 | 4 | 30 | Tissu ouvert |
| 63271 | Paslières | 50205800 | D906 | 85+020 | 86+750 | 3 | 100 | Tissu ouvert |
| INSEE commune | Nom commune | ID tronçon | Nom tronçon | Débutant | Finissant | Catégorie | Largeur | Tissu |
| 63272 | Pérignat-lès-Sarliève | 50205234 | A75 | 5+980 | 9+756 | 1 | 300 | Tissu ouvert |
| 63272 | Pérignat-lès-Sarliève | 50205240 | A75 | 3+387 | 5+980 | 1 | 300 | Tissu ouvert |
| 63272 | Pérignat-lès-Sarliève | 50205474 | Av du Roussillon | 39+200 | 40+380 | 2 | 250 | Tissu ouvert |
| 63272 | Pérignat-lès-Sarliève | 50205475 | M2009 | 39+200 | 40+380 | 2 | 250 | Tissu ouvert |
| 63272 | Pérignat-lès-Sarliève | 50205476 | M2009 | 39+200 | 40+380 | 2 | 250 | Tissu ouvert |
| 63272 | Pérignat-lès-Sarliève | 50205487 | M137 | 0+750 | 0+1080 | 2 | 250 | Tissu ouvert |
| 63272 | Pérignat-lès-Sarliève | 50205488 | M137 | 0+1080 | 2+330 | 2 | 250 | Tissu ouvert |
| 63272 | Pérignat-lès-Sarliève | 50205502 | D2089 | 48+460 | 61+250 | 2 | 250 | Tissu ouvert |
| 63272 | Pérignat-lès-Sarliève | 50205690 | M978 | fin Agglo, Perignat | 7+682 | 2 | 250 | Tissu ouvert |
| 63272 | Pérignat-lès-Sarliève | 50205691 | Av de la Republique | Rd Point Av du Roussillon | R de Clermont | 3 | 100 | Tissu ouvert |
| 63272 | Pérignat-lès-Sarliève | 50205692 | M978 | R de Clermont | Rd Point Av Cote Blatin | 2 | 250 | Tissu ouvert |
| 63272 | Pérignat-lès-Sarliève | 50241770 | M2089 | 48+460 | 61+250 | 2 | 250 | Tissu ouvert |
| INSEE commune | Nom commune | ID tronçon | Nom tronçon | Débutant | Finissant | Catégorie | Largeur | Tissu |
| 63273 | Pérignat-sur-Allier | 50205494 | Av de Clermont | 4+050 | 7+450 | 3 | 100 | Tissu ouvert |
| 63273 | Pérignat-sur-Allier | 50205585 | D212 | 7+450 | 8+770 | 3 | 100 | Tissu ouvert |
| 63273 | Pérignat-sur-Allier | 50205586 | D212 | 8+770 | 10+000 | 4 | 30 | Tissu ouvert |
| 63273 | Pérignat-sur-Allier | 50205971 | D212 | 10+000 | 17+210 | 3 | 100 | Tissu ouvert |
| 63273 | Pérignat-sur-Allier | 50213316 | D1 | 4+550 | 8+400 | 3 | 100 | Tissu ouvert |
| 63273 | Pérignat-sur-Allier | 50213317 | D1 | 8+400 | 9+050 | 4 | 30 | Tissu ouvert |
| 63273 | Pérignat-sur-Allier | 50213318 | D1 | 9+050 | 12+450 | 3 | 100 | Tissu ouvert |
| INSEE commune | Nom commune | ID tronçon | Nom tronçon | Débutant | Finissant | Catégorie | Largeur | Tissu |
| 63274 | Perpezat | 50205830 | D2089 | 101+040 | 102+070 | 3 | 100 | Tissu ouvert |
| 63274 | Perpezat | 50205831 | D2089 | 102+070 | 102+700 | 3 | 100 | Tissu ouvert |
| 63274 | Perpezat | 50205840 | D2089 | 103+050 | 106+390 | 3 | 100 | Tissu ouvert |
| 63274 | Perpezat | 50205842 | D2089 | 102+070 | 103+050 | 4 | 30 | Tissu ouvert |

Envoyé en préfecture le 21/01/2026

Reçu en préfecture le 21/01/2026

Publié le

ID : 063-200071199-20260120-CCPL_2026_02_21-DE

| INSEE commune | Nom commune | ID tronçon | Nom tronçon | Débutant | Finissant | Catégorie | Largeur | Tissu |
|---------------|-------------------|------------|--------------------|------------------------|-------------------------|-----------|---------|--------------|
| 63275 | Perrier | 50205985 | D996 | 60+030 | 62+300 | 4 | 30 | Tissu ouvert |
| 63275 | Perrier | 50205986 | D996 | 58+120 | 60+030 | 4 | 30 | Tissu ouvert |
| 63275 | Perrier | 50212960 | D996 | Entrée commune Perrier | D26 | 2 | 250 | Tissu ouvert |
| 63275 | Perrier | 50212961 | D996 | 51+100 | Entrée commune Perrier | 2 | 250 | Tissu ouvert |
| INSEE commune | Nom commune | ID tronçon | Nom tronçon | Débutant | Finissant | Catégorie | Largeur | Tissu |
| 63276 | Peschadoires | 50205572 | D2089 | 21+490 | 21+900 | 3 | 100 | Tissu ouvert |
| 63276 | Peschadoires | 50205573 | D2089 | 21+900 | 23+000 | 4 | 30 | Tissu ouvert |
| 63276 | Peschadoires | 50205733 | D2089 | 23+000 | 27+450 | 3 | 100 | Tissu ouvert |
| 63276 | Peschadoires | 50205807 | D906 | 67+920 | 72+790 | 3 | 100 | Tissu ouvert |
| 63276 | Peschadoires | 50205905 | A89 | 407+410 | 429+000 | 2 | 250 | Tissu ouvert |
| INSEE commune | Nom commune | ID tronçon | Nom tronçon | Débutant | Finissant | Catégorie | Largeur | Tissu |
| 63278 | Pessat-Villeneuve | 50205544 | D2009 | 16+950 | 20+130 | 3 | 100 | Tissu ouvert |
| 63278 | Pessat-Villeneuve | 50205545 | D2009 | 16+700 | 16+950 | 3 | 100 | Tissu ouvert |
| 63278 | Pessat-Villeneuve | 50205731 | D2009 | 15+700 | 16+700 | 3 | 100 | Tissu ouvert |
| 63278 | Pessat-Villeneuve | 50205977 | A71-Riom | 375+100 | 370+370 | 1 | 300 | Tissu ouvert |
| INSEE commune | Nom commune | ID tronçon | Nom tronçon | Débutant | Finissant | Catégorie | Largeur | Tissu |
| 63282 | Plauzat | 50213278 | D978 | 11+600 | 14+600 | 2 | 250 | Rue en U |
| 63282 | Plauzat | 50213279 | D978 | 15+300 | 16+275 | 4 | 30 | Tissu ouvert |
| 63282 | Plauzat | 50213280 | D978 | 14+600 | 15+300 | 4 | 30 | Tissu ouvert |
| 63282 | Plauzat | 50213281 | D978 | 16+275 | 19+720 | 3 | 100 | Tissu ouvert |
| INSEE commune | Nom commune | ID tronçon | Nom tronçon | Débutant | Finissant | Catégorie | Largeur | Tissu |
| 63284 | Pont-du-Château | 50205575 | Av de Lyon | 42+880 | 43+840 | 3 | 100 | Tissu ouvert |
| 63284 | Pont-du-Château | 50205576 | Av Roger Coulon | 43+840 | 46+080 | 4 | 30 | Tissu ouvert |
| 63284 | Pont-du-Château | 50205577 | Av de Clermont | 46+080 | 47+130 | 3 | 100 | Tissu ouvert |
| 63284 | Pont-du-Château | 50205578 | D1 | 0+000 | 0+140 | 3 | 100 | Tissu ouvert |
| 63284 | Pont-du-Château | 50205579 | D1 | 0+140 | 0+750 | 3 | 100 | Tissu ouvert |
| 63284 | Pont-du-Château | 50205580 | D1 | 0+750 | 1+250 | 3 | 100 | Tissu ouvert |
| 63284 | Pont-du-Château | 50205581 | D1 | 1+250 | 2+860 | 3 | 100 | Tissu ouvert |
| 63284 | Pont-du-Château | 50205582 | D2089 | 42+150 | 42+880 | 3 | 100 | Tissu ouvert |
| 63284 | Pont-du-Château | 50205583 | m2089 | 47+130 | 48+400 | 3 | 100 | Tissu ouvert |
| 63284 | Pont-du-Château | 50205584 | M766 | 0+000 | 0+750 | 3 | 100 | Tissu ouvert |
| 63284 | Pont-du-Château | 50205606 | M2089 | 47+130 | 48+400 | 3 | 100 | Tissu ouvert |
| 63284 | Pont-du-Château | 50205700 | D1093 | 30+350 | 32+140 | 3 | 100 | Tissu ouvert |
| 63284 | Pont-du-Château | 50205953 | A711 | 6+410 | 12+900 | 1 | 300 | Tissu ouvert |
| 63284 | Pont-du-Château | 50212042 | D1093 | 32+200 | 36+550 | 3 | 100 | Tissu ouvert |
| 63284 | Pont-du-Château | 50212079 | M769 | Av de l'Europe | R Curie | 3 | 100 | Tissu ouvert |
| 63284 | Pont-du-Château | 50213322 | D2 | 0+200 | 3+100 | 3 | 100 | Tissu ouvert |
| 63284 | Pont-du-Château | 50213323 | D2 | 0+000 | 0+200 | 4 | 30 | Tissu ouvert |
| 63284 | Pont-du-Château | 50220776 | R Pierre Boulanger | D766 | D769 | 3 | 100 | Tissu ouvert |
| 63284 | Pont-du-Château | 50227572 | A712 | 0+000 | 0+1336 - Av de l'Europe | 1 | 300 | Tissu ouvert |
| INSEE commune | Nom commune | ID tronçon | Nom tronçon | Débutant | Finissant | Catégorie | Largeur | Tissu |
| 63285 | Pontgibaud | 50205686 | D941 | 25+000 | 21+300 | 3 | 100 | Tissu ouvert |
| INSEE commune | Nom commune | ID tronçon | Nom tronçon | Débutant | Finissant | Catégorie | Largeur | Tissu |

Envoyé en préfecture le 21/01/2026

Reçu en préfecture le 21/01/2026

Publié le

ID : 063-200071199-20260120-CCPL_2026_02_21-DE

| | | | | | | | | |
|----------------------|--------------------|-------------------|--------------------|---------------------|------------------|------------------|----------------|--------------|
| 63289 | Prondines | 50205725 | A89 | 306+645 | 329+500 | | | |
| INSEE commune | Nom commune | ID tronçon | Nom tronçon | Débutant | Finissant | Catégorie | Largeur | Tissu |
| 63290 | Pulvérières | 50205724 | A89 | 329+500 | 349+980 | 3 | 100 | Tissu ouvert |
| INSEE commune | Nom commune | ID tronçon | Nom tronçon | Débutant | Finissant | Catégorie | Largeur | Tissu |
| 63291 | Puy-Guillaume | 50205796 | D906 | 86+750 | 89+200 | 4 | 30 | Tissu ouvert |
| 63291 | Puy-Guillaume | 50205797 | D906 | 89+200 | 92+730 | 3 | 100 | Tissu ouvert |
| 63291 | Puy-Guillaume | 50205800 | D906 | 85+020 | 86+750 | 3 | 100 | Tissu ouvert |
| INSEE commune | Nom commune | ID tronçon | Nom tronçon | Débutant | Finissant | Catégorie | Largeur | Tissu |
| 63297 | Reignat | 50213289 | D229 | 2+000 | 10+750 | 3 | 100 | Tissu ouvert |
| INSEE commune | Nom commune | ID tronçon | Nom tronçon | Débutant | Finissant | Catégorie | Largeur | Tissu |
| 63300 | Riom | 50205544 | D2009 | 16+950 | 20+130 | 3 | 100 | Tissu ouvert |
| 63300 | Riom | 50205546 | D2144 | 0+000 | 2+550 | 3 | 100 | Tissu ouvert |
| 63300 | Riom | 50205547 | D446 | 4+240 | 9+460 | 3 | 100 | Tissu ouvert |
| 63300 | Riom | 50205548 | D2009 | 20+130 | 22+460 | 2 | 250 | Tissu ouvert |
| 63300 | Riom | 50205549 | D2029 | 2+220 | 4+350 | 4 | 30 | Tissu ouvert |
| 63300 | Riom | 50205550 | D2029 | 1+480 | 2+220 | 4 | 30 | Tissu ouvert |
| 63300 | Riom | 50205551 | D2029 | 4+350 | 4+680 | 4 | 30 | Tissu ouvert |
| 63300 | Riom | 50205552 | D2029 | 4+350 | 4+680 | 3 | 100 | Tissu ouvert |
| 63300 | Riom | 50205553 | D2029 | 0+150 | 1+480 | 4 | 30 | Tissu ouvert |
| 63300 | Riom | 50205554 | D2029 | 0+000 | 0+150 | 3 | 100 | Tissu ouvert |
| 63300 | Riom | 50205558 | D2009 | 24+1200 | 28+180 | 2 | 250 | Tissu ouvert |
| 63300 | Riom | 50205610 | D2009 | 16+950 | 20+130 | 3 | 100 | Tissu ouvert |
| 63300 | Riom | 50205967 | D2009 | 22+460 | 24+1200 | 2 | 250 | Tissu ouvert |
| 63300 | Riom | 50205968 | D446 | 0+000 | 4+240 | 3 | 100 | Tissu ouvert |
| 63300 | Riom | 50205976 | A71-Riom-Gerzat | 375+100 | 377+700 | 1 | 300 | Tissu ouvert |
| 63300 | Riom | 50205977 | A71-Riom | 375+100 | 370+370 | 1 | 300 | Tissu ouvert |
| 63300 | Riom | 50205978 | A71-Riom-Gerzat | 377+700 | 381+800 | 1 | 300 | Tissu ouvert |
| 63300 | Riom | 50213267 | D227 | 1+600 | 2+900 | 3 | 100 | Tissu ouvert |
| 63300 | Riom | 50213285 | D227 | 0+800 | 1+450 | 4 | 30 | Tissu ouvert |
| 63300 | Riom | 50213286 | D227 | 1+450 | 1+600 | 3 | 100 | Tissu ouvert |
| 63300 | Riom | 50219989 | D420 | 4+050 | 5+350 | 3 | 100 | Tissu ouvert |
| 63300 | Riom | 50219993 | D224 | 27+850 | 29+550 | 3 | 100 | Tissu ouvert |
| 63300 | Riom | 50219994 | D224 | 27+650 | 27+850 | 3 | 100 | Tissu ouvert |
| 63300 | Riom | 50219995 | D224 | 26+450 | 27+650 | 3 | 100 | Tissu ouvert |
| 63300 | Riom | 50219996 | D224 | 25+900 | 26+450 | 3 | 100 | Tissu ouvert |
| INSEE commune | Nom commune | ID tronçon | Nom tronçon | Débutant | Finissant | Catégorie | Largeur | Tissu |
| 63301 | Ris | 50205797 | D906 | 89+200 | 92+730 | 3 | 100 | Tissu ouvert |
| 63301 | Ris | 50205798 | D906 | 92+730 | 93+540 | 4 | 30 | Tissu ouvert |
| 63301 | Ris | 50205799 | D906 | 93+540 | 94+450 | 3 | 100 | Tissu ouvert |
| INSEE commune | Nom commune | ID tronçon | Nom tronçon | Débutant | Finissant | Catégorie | Largeur | Tissu |
| 63302 | La Roche-Blanche | 50205234 | A75 | 5+980 | 9+756 | 1 | 300 | Tissu ouvert |
| 63302 | La Roche-Blanche | 50205240 | A75 | 3+387 | 5+980 | 1 | 300 | Tissu ouvert |
| 63302 | La Roche-Blanche | 50205690 | M978 | fin Agglo, Perignat | 7+682 | 2 | 250 | Tissu ouvert |
| 63302 | La Roche-Blanche | 50205887 | D978 | 2+840 | 4+900 | 3 | 100 | Tissu ouvert |

Envoyé en préfecture le 21/01/2026

Reçu en préfecture le 21/01/2026

Publié le

ID : 063-200071199-20260120-CCPL_2026_02_21-DE

| | | | | | | | | |
|----------------------|--------------------|-------------------|--------------------|---------------------------|-------------------|------------------|----------------|--------------|
| 63302 | La Roche-Blanche | 50205959 | D979 | 0+000 | 3+910 | | | |
| 63302 | La Roche-Blanche | 50211655 | D978 | 4+900 | 6+300 | 3 | 100 | Tissu ouvert |
| 63302 | La Roche-Blanche | 50211656 | D978 | 2+840 | 7+680 | 3 | 100 | Tissu ouvert |
| | | | | | | | | |
| INSEE commune | Nom commune | ID tronçon | Nom tronçon | Débutant | Finissant | Catégorie | Largeur | Tissu |
| 63305 | Rochefort-Montagne | 50205826 | D2089 | 95+830 | 97+980 | 3 | 100 | Tissu ouvert |
| 63305 | Rochefort-Montagne | 50205827 | D2089 | 97+980 | 98+190 | 3 | 100 | Tissu ouvert |
| 63305 | Rochefort-Montagne | 50205828 | D2089 | 98+190 | 99+360 | 3 | 100 | Tissu ouvert |
| 63305 | Rochefort-Montagne | 50205829 | D2089 | 99+360 | 101+040 | 4 | 30 | Tissu ouvert |
| 63305 | Rochefort-Montagne | 50205830 | D2089 | 101+040 | 102+070 | 3 | 100 | Tissu ouvert |
| 63305 | Rochefort-Montagne | 50205831 | D2089 | 102+070 | 102+700 | 3 | 100 | Tissu ouvert |
| 63305 | Rochefort-Montagne | 50205842 | D2089 | 102+070 | 103+050 | 4 | 30 | Tissu ouvert |
| | | | | | | | | |
| INSEE commune | Nom commune | ID tronçon | Nom tronçon | Débutant | Finissant | Catégorie | Largeur | Tissu |
| 63306 | La Roche-Noire | 50213318 | D1 | 9+050 | 12+450 | 3 | 100 | Tissu ouvert |
| | | | | | | | | |
| INSEE commune | Nom commune | ID tronçon | Nom tronçon | Débutant | Finissant | Catégorie | Largeur | Tissu |
| 63307 | Romagnat | 50205478 | D2089 | 61+250 | 63+380 | 2 | 250 | Tissu ouvert |
| 63307 | Romagnat | 50205502 | M2089 | 48+460 | 61+250 | 2 | 250 | Tissu ouvert |
| 63307 | Romagnat | 50205833 | D2089 | 63+800 | 65+900 | 3 | 100 | Tissu ouvert |
| 63307 | Romagnat | 50205834 | D2089 | 68+820 | 70+030 | 3 | 100 | Tissu ouvert |
| 63307 | Romagnat | 50205838 | D2089 | 65+1140 | 66+400 | 3 | 100 | Tissu ouvert |
| 63307 | Romagnat | 50205849 | D2089 | 66+400 | 68+510 | 3 | 100 | Tissu ouvert |
| 63307 | Romagnat | 50205850 | D2089 | 65+900 | 65+1140 | 2 | 250 | Tissu ouvert |
| 63307 | Romagnat | 50205923 | Av Liberation | Sortie agglo (Ch Saulzet) | D2089 | 2 | 250 | Tissu ouvert |
| 63307 | Romagnat | 50220816 | R Fernand Forest | D2089 | Av Jean Moulin | 3 | 100 | Tissu ouvert |
| | | | | | | | | |
| INSEE commune | Nom commune | ID tronçon | Nom tronçon | Débutant | Finissant | Catégorie | Largeur | Tissu |
| 63308 | Royat | 50205517 | Boulevard Vaquez | 4+260 | 4+520 | 4 | 30 | Tissu ouvert |
| 63308 | Royat | 50205518 | M944 | 4+520 | 5+000 | 4 | 30 | Tissu ouvert |
| 63308 | Royat | 50205519 | M944 | 5+000 | 5+460 | 4 | 30 | Tissu ouvert |
| 63308 | Royat | 50205520 | Av Joseph Agid | 5+460 | 6+140 | 4 | 30 | Tissu ouvert |
| 63308 | Royat | 50205521 | M5E | 0+000 | 0+260 | 5 | 10 | Tissu ouvert |
| 63308 | Royat | 50205522 | M5E | 0+260 | 0+490 | 5 | 10 | Tissu ouvert |
| 63308 | Royat | 50205523 | M5E | 0+490 | 0+900 | 4 | 30 | Tissu ouvert |
| 63308 | Royat | 50205667 | Av Auguste Rouzaud | Place Allard PR 1+651 | Av, de la Vallee | 3 | 100 | Tissu ouvert |
| 63308 | Royat | 50205668 | Av de la Vallee | Av, A, Rouzaud | Rue Victoria | 3 | 100 | Tissu ouvert |
| 63308 | Royat | 50205707 | M5C | Av de Royat | Av de la Gare | 3 | 100 | Tissu ouvert |
| 63308 | Royat | 50205739 | Avenue de Royat | 3+780 | 4+620 | 4 | 30 | Tissu ouvert |
| 63308 | Royat | 50205902 | M143 | 1+620 | 1+900 | 4 | 30 | Tissu ouvert |
| 63308 | Royat | 50205942 | Route de Royat | R de la Chenaie | Rte de Gravenoire | 3 | 100 | Tissu ouvert |
| 63308 | Royat | 50205950 | Ch Bellevue | Bd Gambetta | Av Bargoin | 4 | 30 | Tissu ouvert |
| 63308 | Royat | 50205951 | Av Bargoin | Ch de Bellevue | Av J Heitz | 4 | 30 | Tissu ouvert |
| 63308 | Royat | 50205952 | Av Heitz | Av Bargoin | R H Mallet | 5 | 10 | Tissu ouvert |
| 63308 | Royat | 50212974 | M68 | 2+400 | 3+050 | 3 | 100 | Tissu ouvert |
| | | | | | | | | |
| INSEE commune | Nom commune | ID tronçon | Nom tronçon | Débutant | Finissant | Catégorie | Largeur | Tissu |
| 63311 | Saint-Agoulin | 50205973 | A71-Riom | 358+550 | 363+400 | 1 | 300 | Tissu ouvert |
| 63311 | Saint-Agoulin | 50205974 | A71-Riom | 352+750 | 358+550 | 2 | 250 | Tissu ouvert |

Envoyé en préfecture le 21/01/2026

Reçu en préfecture le 21/01/2026

Publié le

ID : 063-200071199-20260120-CCPL_2026_02_21-DE

| INSEE commune | Nom commune | ID tronçon | Nom tronçon | Débutant | Finissant | Catégorie | Largeur | Tissu |
|---------------|-------------------------|------------|-----------------|---------------|----------------|-----------|---------|--------------|
| 63315 | Saint-Amant-Tallende | 50213275 | D213 | 2+250 | 7+000 | 3 | 100 | Tissu ouvert |
| 63315 | Saint-Amant-Tallende | 50213276 | D213 | 7+000 | 7+225 | 3 | 100 | Tissu ouvert |
| INSEE commune | Nom commune | ID tronçon | Nom tronçon | Débutant | Finissant | Catégorie | Largeur | Tissu |
| 63322 | Saint-Beauzire | 50205555 | D210 | 7+1270 | 8+800 | 3 | 100 | Tissu ouvert |
| 63322 | Saint-Beauzire | 50205556 | D210 | 5+830 | 7+1270 | 2 | 250 | Tissu ouvert |
| 63322 | Saint-Beauzire | 50205928 | A89 | Ⓢchangeur A71 | Ⓢchangeur A711 | 2 | 250 | Tissu ouvert |
| 63322 | Saint-Beauzire | 50205976 | A71-Riom-Gerzat | 375+100 | 377+700 | 1 | 300 | Tissu ouvert |
| 63322 | Saint-Beauzire | 50205978 | A71-Riom-Gerzat | 377+700 | 381+800 | 1 | 300 | Tissu ouvert |
| 63322 | Saint-Beauzire | 50205979 | A71 | 384+200 | 381+000 | 1 | 300 | Tissu ouvert |
| 63322 | Saint-Beauzire | 50219990 | D210 | 8+800 | 12+200 | 3 | 100 | Tissu ouvert |
| INSEE commune | Nom commune | ID tronçon | Nom tronçon | Débutant | Finissant | Catégorie | Largeur | Tissu |
| 63327 | Saint-Bonnet-près-Riom | 50205544 | D2009 | 16+950 | 20+130 | 3 | 100 | Tissu ouvert |
| 63327 | Saint-Bonnet-près-Riom | 50205546 | D2144 | 0+000 | 2+550 | 3 | 100 | Tissu ouvert |
| 63327 | Saint-Bonnet-près-Riom | 50205734 | D2144 | 3+350 | 3+850 | 4 | 30 | Tissu ouvert |
| 63327 | Saint-Bonnet-près-Riom | 50205964 | D2144 | 3+850 | 4+920 | 3 | 100 | Tissu ouvert |
| 63327 | Saint-Bonnet-près-Riom | 50205972 | A71-Riom | 370+370 | 363+400 | 1 | 300 | Tissu ouvert |
| 63327 | Saint-Bonnet-près-Riom | 50205977 | A71-Riom | 375+100 | 370+370 | 1 | 300 | Tissu ouvert |
| 63327 | Saint-Bonnet-près-Riom | 50211658 | D2144 | 2+550 | 3+350 | 4 | 30 | Tissu ouvert |
| INSEE commune | Nom commune | ID tronçon | Nom tronçon | Débutant | Finissant | Catégorie | Largeur | Tissu |
| 63335 | Saint-Diéry | 50205870 | D996 | 43+720 | 46+000 | 3 | 100 | Tissu ouvert |
| INSEE commune | Nom commune | ID tronçon | Nom tronçon | Débutant | Finissant | Catégorie | Largeur | Tissu |
| 63338 | Saint-Éloy-les-Mines | 50221564 | D2144 | 46+430 | 47+660 | 3 | 100 | Tissu ouvert |
| 63338 | Saint-Éloy-les-Mines | 50221565 | D2144 | 46+430 | 47+660 | 3 | 100 | Tissu ouvert |
| 63338 | Saint-Éloy-les-Mines | 50221566 | D2144 | 46+000 | 46+430 | 3 | 100 | Tissu ouvert |
| 63338 | Saint-Éloy-les-Mines | 50221567 | D2144 | 40+908 | 41+354 | 3 | 100 | Tissu ouvert |
| 63338 | Saint-Éloy-les-Mines | 50221568 | D2144 | 41+354 | 41+477 | 3 | 100 | Tissu ouvert |
| 63338 | Saint-Éloy-les-Mines | 50221569 | D2144 | 41+477 | 41+492 | 3 | 100 | Tissu ouvert |
| 63338 | Saint-Éloy-les-Mines | 50221570 | D2144 | 41+492 | 41+775 | 3 | 100 | Tissu ouvert |
| 63338 | Saint-Éloy-les-Mines | 50221571 | D2144 | 41+775 | 42+044 | 3 | 100 | Tissu ouvert |
| 63338 | Saint-Éloy-les-Mines | 50221572 | D2144 | 42+044 | 43+200 | 3 | 100 | Tissu ouvert |
| 63338 | Saint-Éloy-les-Mines | 50221573 | D2144 | 43+200 | 43+616 | 3 | 100 | Tissu ouvert |
| 63338 | Saint-Éloy-les-Mines | 50221574 | D2144 | 43+616 | 43+904 | 3 | 100 | Tissu ouvert |
| 63338 | Saint-Éloy-les-Mines | 50221575 | D2144 | 43+904 | 43+936 | 3 | 100 | Tissu ouvert |
| 63338 | Saint-Éloy-les-Mines | 50221576 | D2144 | 43+936 | 44+129 | 3 | 100 | Tissu ouvert |
| 63338 | Saint-Éloy-les-Mines | 50221577 | D2144 | 44+129 | 45+000 | 3 | 100 | Tissu ouvert |
| 63338 | Saint-Éloy-les-Mines | 50221578 | D2144 | 45+000 | 46+000 | 3 | 100 | Tissu ouvert |
| INSEE commune | Nom commune | ID tronçon | Nom tronçon | Débutant | Finissant | Catégorie | Largeur | Tissu |
| 63341 | Saint-Ferréol-des-Côtes | 50213284 | D906 | 21+900 | 15+225 | 3 | 100 | Tissu ouvert |
| INSEE commune | Nom commune | ID tronçon | Nom tronçon | Débutant | Finissant | Catégorie | Largeur | Tissu |
| 63345 | Saint-Genès-Champanelle | 50205808 | D2089 | 72+300 | 77+690 | 3 | 100 | Tissu ouvert |
| 63345 | Saint-Genès-Champanelle | 50205834 | D2089 | 68+820 | 70+030 | 3 | 100 | Tissu ouvert |
| 63345 | Saint-Genès-Champanelle | 50205835 | D2089 | 69+779 | 70+333 | 3 | 100 | Tissu ouvert |
| 63345 | Saint-Genès-Champanelle | 50205836 | D2089 | 70+600 | 71+570 | 3 | 100 | Tissu ouvert |

Envoyé en préfecture le 21/01/2026
 Reçu en préfecture le 21/01/2026
 Publié le
 ID : 063-200071199-20260120-CCPL_2026_02_21-DE

| | | | | | | | | |
|----------------------|--------------------------|-------------------|--------------------|--|------------------|------------------|----------------|--------------|
| 63345 | Saint-Genès-Champanelle | 50205837 | D2089 | 71+890 | 72+140 | | | |
| 63345 | Saint-Genès-Champanelle | 50205846 | D2089 | 71+570 | 71+890 | 3 | 100 | Tissu ouvert |
| INSEE commune | Nom commune | ID tronçon | Nom tronçon | Débutant | Finissant | Catégorie | Largeur | Tissu |
| 63347 | Saint-Genès-du-Retz | 50205615 | D2009 | 0+850 | 1+270 | 3 | 100 | Tissu ouvert |
| 63347 | Saint-Genès-du-Retz | 50205616 | D2009 | 1+270 | 4+380 | 3 | 100 | Tissu ouvert |
| 63347 | Saint-Genès-du-Retz | 50205627 | D2009 | 0+000 | 0+850 | 3 | 100 | Tissu ouvert |
| INSEE commune | Nom commune | ID tronçon | Nom tronçon | Débutant | Finissant | Catégorie | Largeur | Tissu |
| 63350 | Saint-Georges-sur-Allier | 50205971 | D212 | 10+000 | 17+210 | 3 | 100 | Tissu ouvert |
| INSEE commune | Nom commune | ID tronçon | Nom tronçon | Débutant | Finissant | Catégorie | Largeur | Tissu |
| 63352 | Saint-Germain-Lembron | 50205587 | A75-Etat | 36+658 | 40+860 | 1 | 300 | Tissu ouvert |
| 63352 | Saint-Germain-Lembron | 50205588 | A75-Etat | 40+860 | 45+390 | 1 | 300 | Tissu ouvert |
| INSEE commune | Nom commune | ID tronçon | Nom tronçon | Débutant | Finissant | Catégorie | Largeur | Tissu |
| 63358 | Saint-Hilaire-la-Croix | 50205664 | D2144 | 18+750 | 21+400 | 3 | 100 | Tissu ouvert |
| 63358 | Saint-Hilaire-la-Croix | 50205742 | D2144 | 18+300 | 18+755 | 3 | 100 | Tissu ouvert |
| 63358 | Saint-Hilaire-la-Croix | 50205743 | D2144 | 18+110 | 18+300 | 3 | 100 | Tissu ouvert |
| 63358 | Saint-Hilaire-la-Croix | 50205772 | D2144 | 17+050 | 17+400 | 4 | 30 | Tissu ouvert |
| 63358 | Saint-Hilaire-la-Croix | 50205773 | D2144 | 15+900 | 17+050 | 3 | 100 | Tissu ouvert |
| 63358 | Saint-Hilaire-la-Croix | 50205774 | D2144 | 17+050 | 17+400 | 4 | 30 | Tissu ouvert |
| 63358 | Saint-Hilaire-la-Croix | 50205775 | D2144 | 15+900 | 17+050 | 3 | 100 | Tissu ouvert |
| 63358 | Saint-Hilaire-la-Croix | 50211660 | D2144 | 17+400 | 18+110 | 3 | 100 | Tissu ouvert |
| INSEE commune | Nom commune | ID tronçon | Nom tronçon | Débutant | Finissant | Catégorie | Largeur | Tissu |
| 63364 | Saint-Jean-d'Heurs | 50205560 | D2089 | 27+450 | 27+800 | 4 | 30 | Tissu ouvert |
| 63364 | Saint-Jean-d'Heurs | 50205561 | D2089 | 27+481 | 30+530 | 3 | 100 | Tissu ouvert |
| 63364 | Saint-Jean-d'Heurs | 50205733 | D2089 | 23+000 | 27+450 | 3 | 100 | Tissu ouvert |
| INSEE commune | Nom commune | ID tronçon | Nom tronçon | Débutant | Finissant | Catégorie | Largeur | Tissu |
| 63368 | Saint-Julien-de-Coppel | 50205971 | D212 | 10+000 | 17+210 | 3 | 100 | Tissu ouvert |
| INSEE commune | Nom commune | ID tronçon | Nom tronçon | Débutant | Finissant | Catégorie | Largeur | Tissu |
| 63370 | Saint-Julien-Puy-Lavèze | 50205725 | A89 | 306+645 | 329+500 | 3 | 100 | Tissu ouvert |
| 63370 | Saint-Julien-Puy-Lavèze | 50205727 | A89 | Limite departement Correze/Puy-de-Dome | 306+645 | 3 | 100 | Tissu ouvert |
| INSEE commune | Nom commune | ID tronçon | Nom tronçon | Débutant | Finissant | Catégorie | Largeur | Tissu |
| 63372 | Saint-Laure | 50220007 | D224 | 17+350 | 19+200 | 3 | 100 | Tissu ouvert |
| 63372 | Saint-Laure | 50241794 | D224 | 16+750 | 17+350 | 4 | 30 | Tissu ouvert |
| 63372 | Saint-Laure | 50243070 | D224 | Rue du stade | D224E | 3 | 100 | Tissu ouvert |
| INSEE commune | Nom commune | ID tronçon | Nom tronçon | Débutant | Finissant | Catégorie | Largeur | Tissu |
| 63379 | Saint-Myon | 50205973 | A71-Riom | 358+550 | 363+400 | 1 | 300 | Tissu ouvert |
| INSEE commune | Nom commune | ID tronçon | Nom tronçon | Débutant | Finissant | Catégorie | Largeur | Tissu |
| 63381 | Saint-Ours | 50205539 | D941 | 10+970 | 14+000 | 3 | 100 | Tissu ouvert |
| 63381 | Saint-Ours | 50205686 | D941 | 25+000 | 21+300 | 3 | 100 | Tissu ouvert |
| 63381 | Saint-Ours | 50205687 | D941b | 11+938 | 16+627 | 3 | 100 | Tissu ouvert |
| 63381 | Saint-Ours | 50205688 | D941b | 10+902 | 11+392 | 3 | 100 | Tissu ouvert |

Envoyé en préfecture le 21/01/2026

Reçu en préfecture le 21/01/2026

Publié le

ID : 063-200071199-20260120-CCPL_2026_02_21-DE

| | | | | | | | | |
|----------------------|---------------------------|-------------------|--------------------|--|------------------------------------|------------------|----------------|--------------|
| 63381 | Saint-Ours | 50205689 | D941b | 11+392 | 11+938 | | | |
| 63381 | Saint-Ours | 50205724 | A89 | 329+500 | 349+980 | 3 | 100 | Tissu ouvert |
| 63381 | Saint-Ours | 50205736 | D941 | 14+000 | 17+400 | 3 | 100 | Tissu ouvert |
| 63381 | Saint-Ours | 50205737 | D941 | 14+000 | 17+400 | 3 | 100 | Tissu ouvert |
| INSEE commune | Nom commune | ID tronçon | Nom tronçon | Débutant | Finissant | Catégorie | Largeur | Tissu |
| 63382 | Saint-Pardoux | 50205664 | D2144 | 18+750 | 21+400 | 3 | 100 | Tissu ouvert |
| 63382 | Saint-Pardoux | 50205665 | D2144 | 21+400 | 22+100 | 3 | 100 | Tissu ouvert |
| INSEE commune | Nom commune | ID tronçon | Nom tronçon | Débutant | Finissant | Catégorie | Largeur | Tissu |
| 63386 | Saint-Pierre-Roche | 50205822 | D2089 | 89+280 | 91+480 | 3 | 100 | Tissu ouvert |
| 63386 | Saint-Pierre-Roche | 50205823 | D2089 | 89+280 | 91+480 | 3 | 100 | Tissu ouvert |
| 63386 | Saint-Pierre-Roche | 50205824 | D2089 | 91+480 | 92+100 | 3 | 100 | Tissu ouvert |
| 63386 | Saint-Pierre-Roche | 50205825 | D2089 | 92+100 | 93+530 | 3 | 100 | Tissu ouvert |
| 63386 | Saint-Pierre-Roche | 50205826 | D2089 | 95+830 | 97+980 | 3 | 100 | Tissu ouvert |
| 63386 | Saint-Pierre-Roche | 50205843 | D2089 | 93+530 | 94+260 | 4 | 30 | Tissu ouvert |
| 63386 | Saint-Pierre-Roche | 50205844 | D2089 | 94+260 | 95+830 | 3 | 100 | Tissu ouvert |
| 63386 | Saint-Pierre-Roche | 50205845 | D2089 | 94+260 | 95+830 | 3 | 100 | Tissu ouvert |
| 63386 | Saint-Pierre-Roche | 50205969 | D2089 | 95+260 | 95+830 | 3 | 100 | Tissu ouvert |
| INSEE commune | Nom commune | ID tronçon | Nom tronçon | Débutant | Finissant | Catégorie | Largeur | Tissu |
| 63387 | Saint-Priest-Bramefant | 50233109 | D906 | Limite département Allier/Puy-de-Dômes | mite département Allier/Puy-de-Dôm | 3 | 100 | Tissu ouvert |
| INSEE commune | Nom commune | ID tronçon | Nom tronçon | Débutant | Finissant | Catégorie | Largeur | Tissu |
| 63393 | Saint-Rémy-sur-Durolle | 50205744 | A89 | 429+000 | 436+000 | 2 | 250 | Tissu ouvert |
| 63393 | Saint-Rémy-sur-Durolle | 50205752 | A89 | 436+000 | 437+500 | 2 | 250 | Tissu ouvert |
| 63393 | Saint-Rémy-sur-Durolle | 50205753 | A89 | 437+500 | 440+000 | 2 | 250 | Tissu ouvert |
| 63393 | Saint-Rémy-sur-Durolle | 50205802 | A89 | 440+000 | 448+500 | 2 | 250 | Tissu ouvert |
| INSEE commune | Nom commune | ID tronçon | Nom tronçon | Débutant | Finissant | Catégorie | Largeur | Tissu |
| 63396 | Saint-Saturnin | 50213275 | D213 | 2+250 | 7+000 | 3 | 100 | Tissu ouvert |
| 63396 | Saint-Saturnin | 50213276 | D213 | 7+000 | 7+225 | 3 | 100 | Tissu ouvert |
| INSEE commune | Nom commune | ID tronçon | Nom tronçon | Débutant | Finissant | Catégorie | Largeur | Tissu |
| 63399 | Saint-Sulpice | 50205727 | A89 | Limite departement Correze/Puy-de-Dome | 306+645 | 3 | 100 | Tissu ouvert |
| INSEE commune | Nom commune | ID tronçon | Nom tronçon | Débutant | Finissant | Catégorie | Largeur | Tissu |
| 63400 | Saint-Sylvestre-Pragoulin | 50233109 | D906 | Limite département Allier/Puy-de-Dômes | mite département Allier/Puy-de-Dôm | 3 | 100 | Tissu ouvert |
| INSEE commune | Nom commune | ID tronçon | Nom tronçon | Débutant | Finissant | Catégorie | Largeur | Tissu |
| 63404 | Saint-Yvoine | 50205859 | A75-Etat | 20+500 | 28+411 | 2 | 250 | Tissu ouvert |
| 63404 | Saint-Yvoine | 50205860 | A75-Etat | 28+441 | 30+500 | 2 | 250 | Tissu ouvert |
| 63404 | Saint-Yvoine | 50205865 | D716 | 0+000 | 0+550 | 3 | 100 | Tissu ouvert |
| INSEE commune | Nom commune | ID tronçon | Nom tronçon | Débutant | Finissant | Catégorie | Largeur | Tissu |
| 63411 | Sauvagnat-Sainte-Marthe | 50205859 | A75-Etat | 20+500 | 28+411 | 2 | 250 | Tissu ouvert |
| INSEE commune | Nom commune | ID tronçon | Nom tronçon | Débutant | Finissant | Catégorie | Largeur | Tissu |
| 63413 | La Sauvetat | 50205852 | A75-Etat | 14+442 | 18+100 | 1 | 300 | Tissu ouvert |
| 63413 | La Sauvetat | 50213278 | D978 | 11+600 | 14+600 | 2 | 250 | Rue en U |

Envoyé en préfecture le 21/01/2026
 Reçu en préfecture le 21/01/2026
 Publié le
 ID : 063-200071199-20260120-CCPL_2026_02_21-DE

| | | | | | | | | |
|----------------------|--------------------|-------------------|--------------------|-----------------|------------------|------------------|----------------|--------------|
| 63413 | La Sauvetat | 50227573 | A75-Etat | 10+360 | 14+442 | | | |
| INSEE commune | Nom commune | ID tronçon | Nom tronçon | Débutant | Finissant | Catégorie | Largeur | Tissu |
| 63417 | Sayat | 50220826 | Rte de Nohanent | Bd de Peyrat | D943 | 3 | 100 | Tissu ouvert |
| INSEE commune | Nom commune | ID tronçon | Nom tronçon | Débutant | Finissant | Catégorie | Largeur | Tissu |
| 63420 | Seychalles | 50205567 | D2089 | 33+900 | 37+930 | 3 | 100 | Tissu ouvert |
| 63420 | Seychalles | 50205568 | D2089 | 37+930 | 38+400 | 3 | 100 | Tissu ouvert |
| 63420 | Seychalles | 50205569 | D2089 | 38+400 | 40+950 | 3 | 100 | Tissu ouvert |
| 63420 | Seychalles | 50213289 | D229 | 2+000 | 10+750 | 3 | 100 | Tissu ouvert |
| INSEE commune | Nom commune | ID tronçon | Nom tronçon | Débutant | Finissant | Catégorie | Largeur | Tissu |
| 63425 | Tallende | 50213275 | D213 | 2+250 | 7+000 | 3 | 100 | Tissu ouvert |
| 63425 | Tallende | 50227573 | A75-Etat | 10+360 | 14+442 | 1 | 300 | Tissu ouvert |
| INSEE commune | Nom commune | ID tronçon | Nom tronçon | Débutant | Finissant | Catégorie | Largeur | Tissu |
| 63427 | Teilhède | 50205726 | A89 | 349+980 | 358+885 | 3 | 100 | Tissu ouvert |
| INSEE commune | Nom commune | ID tronçon | Nom tronçon | Débutant | Finissant | Catégorie | Largeur | Tissu |
| 63430 | Thiers | 50205572 | D2089 | 21+490 | 21+900 | 3 | 100 | Tissu ouvert |
| 63430 | Thiers | 50205573 | D2089 | 21+900 | 23+000 | 4 | 30 | Tissu ouvert |
| 63430 | Thiers | 50205744 | A89 | 429+000 | 436+000 | 2 | 250 | Tissu ouvert |
| 63430 | Thiers | 50205745 | D2089 | 15+700 | 15+860 | 3 | 100 | Tissu ouvert |
| 63430 | Thiers | 50205746 | D2089 | 15+960 | 16+600 | 4 | 30 | Tissu ouvert |
| 63430 | Thiers | 50205747 | D2089 | 16+600 | 16+700 | 4 | 30 | Tissu ouvert |
| 63430 | Thiers | 50205748 | D2089 | 14+300 | 15+700 | 4 | 30 | Tissu ouvert |
| 63430 | Thiers | 50205749 | D2089 | 15+860 | 15+960 | 4 | 30 | Rue en U |
| 63430 | Thiers | 50205751 | D2089 | 16+700 | 21+490 | 4 | 30 | Tissu ouvert |
| 63430 | Thiers | 50205752 | A89 | 436+000 | 437+500 | 2 | 250 | Tissu ouvert |
| 63430 | Thiers | 50205753 | A89 | 437+500 | 440+000 | 2 | 250 | Tissu ouvert |
| 63430 | Thiers | 50205755 | D2089 | 10+900 | 11+340 | 3 | 100 | Tissu ouvert |
| 63430 | Thiers | 50205756 | D2089 | 11+340 | 12+030 | 4 | 30 | Tissu ouvert |
| 63430 | Thiers | 50205794 | D906 | 72+790 | 82+760 | 3 | 100 | Tissu ouvert |
| 63430 | Thiers | 50205795 | D906 | 82+760 | 85+020 | 4 | 30 | Tissu ouvert |
| 63430 | Thiers | 50205807 | D906 | 67+920 | 72+790 | 3 | 100 | Tissu ouvert |
| 63430 | Thiers | 50205892 | D2089 | 12+400 | 12+550 | 3 | 100 | Tissu ouvert |
| 63430 | Thiers | 50205893 | D2089 | 12+550 | 14+300 | 4 | 30 | Tissu ouvert |
| 63430 | Thiers | 50205894 | D2089 | 12+030 | 12+400 | 4 | 30 | Tissu ouvert |
| 63430 | Thiers | 50205905 | A89 | 407+410 | 429+000 | 2 | 250 | Tissu ouvert |
| 63430 | Thiers | 50212403 | D2089 | 16+600 | 16+700 | 3 | 100 | Tissu ouvert |
| INSEE commune | Nom commune | ID tronçon | Nom tronçon | Débutant | Finissant | Catégorie | Largeur | Tissu |
| 63445 | Vassel | 50220012 | D997 | 2+000 | 7+550 | 3 | 100 | Tissu ouvert |
| INSEE commune | Nom commune | ID tronçon | Nom tronçon | Débutant | Finissant | Catégorie | Largeur | Tissu |
| 63446 | Vensat | 50205616 | D2009 | 1+270 | 4+380 | 3 | 100 | Tissu ouvert |
| 63446 | Vensat | 50205974 | A71-Riom | 352+750 | 358+550 | 2 | 250 | Tissu ouvert |
| INSEE commune | Nom commune | ID tronçon | Nom tronçon | Débutant | Finissant | Catégorie | Largeur | Tissu |
| 63453 | Vertaizon | 50205569 | D2089 | 38+400 | 40+950 | 3 | 100 | Tissu ouvert |

Envoyé en préfecture le 21/01/2026

Reçu en préfecture le 21/01/2026

Publié le

ID : 063-200071199-20260120-CCPL_2026_02_21-DE

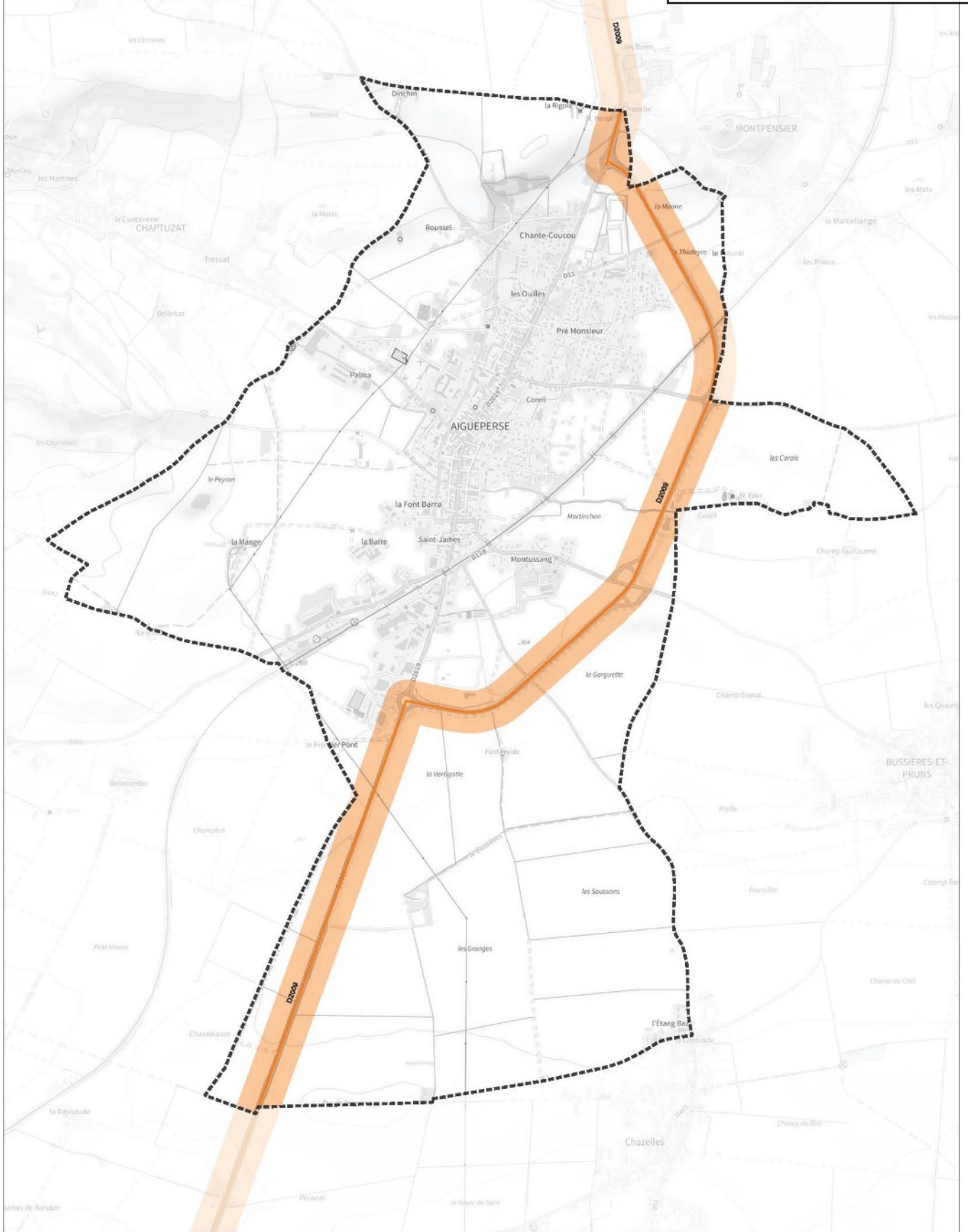
| 63453 | Vertaizon | 50205570 | D2089 | 41+400 | 42+150 | | | |
|---------------|-----------------|------------|-------------|----------|-----------|-----------|---------|--------------|
| 63453 | Vertaizon | 50205579 | D1 | 0+140 | 0+750 | 3 | 100 | Tissu ouvert |
| 63453 | Vertaizon | 50205582 | D2089 | 42+150 | 42+880 | 3 | 100 | Tissu ouvert |
| 63453 | Vertaizon | 50211659 | D2089 | 40+950 | 41+400 | 4 | 30 | Tissu ouvert |
| 63453 | Vertaizon | 50220011 | D997 | 0+000 | 2+000 | 4 | 30 | Tissu ouvert |
| 63453 | Vertaizon | 50220012 | D997 | 2+000 | 7+550 | 3 | 100 | Tissu ouvert |
| | | | | | | | | |
| INSEE commune | Nom commune | ID tronçon | Nom tronçon | Débutant | Finissant | Catégorie | Largeur | Tissu |
| 63455 | Veyre-Monton | 50205234 | A75 | 5+980 | 9+756 | 1 | 300 | Tissu ouvert |
| 63455 | Veyre-Monton | 50205852 | A75-Etat | 14+442 | 18+100 | 1 | 300 | Tissu ouvert |
| 63455 | Veyre-Monton | 50205853 | D225 | 0+510 | 2+240 | 4 | 30 | Tissu ouvert |
| 63455 | Veyre-Monton | 50205885 | D225 | 0+000 | 0+510 | 3 | 100 | Tissu ouvert |
| 63455 | Veyre-Monton | 50205886 | D978 | 2+840 | 7+680 | 3 | 100 | Tissu ouvert |
| 63455 | Veyre-Monton | 50211655 | D978 | 4+900 | 6+300 | 3 | 100 | Tissu ouvert |
| 63455 | Veyre-Monton | 50211657 | D978 | 6+300 | 7+680 | 3 | 100 | Tissu ouvert |
| 63455 | Veyre-Monton | 50213275 | D213 | 2+250 | 7+000 | 3 | 100 | Tissu ouvert |
| 63455 | Veyre-Monton | 50213278 | D978 | 11+600 | 14+600 | 2 | 250 | Rue en U |
| 63455 | Veyre-Monton | 50227573 | A75-Etat | 10+360 | 14+442 | 1 | 300 | Tissu ouvert |
| | | | | | | | | |
| INSEE commune | Nom commune | ID tronçon | Nom tronçon | Débutant | Finissant | Catégorie | Largeur | Tissu |
| 63457 | Vic-le-Comte | 50205854 | D225 | 2+240 | 3+910 | 3 | 100 | Tissu ouvert |
| 63457 | Vic-le-Comte | 50205855 | D225 | 3+910 | 5+410 | 4 | 30 | Tissu ouvert |
| 63457 | Vic-le-Comte | 50205856 | D225 | 3+910 | 5+410 | 4 | 30 | Tissu ouvert |
| 63457 | Vic-le-Comte | 50205857 | D225 | 3+910 | 5+410 | 4 | 30 | Tissu ouvert |
| 63457 | Vic-le-Comte | 50205858 | D225 | 5+410 | 7+050 | 3 | 100 | Tissu ouvert |
| | | | | | | | | |
| INSEE commune | Nom commune | ID tronçon | Nom tronçon | Débutant | Finissant | Catégorie | Largeur | Tissu |
| 63470 | Volvic | 50213268 | D986 | 2+750 | 3+600 | 4 | 30 | Tissu ouvert |
| 63470 | Volvic | 50213269 | D986 | 3+600 | 5+350 | 3 | 100 | Tissu ouvert |
| 63470 | Volvic | 50213270 | D986 | 5+350 | 5+550 | 4 | 30 | Tissu ouvert |
| 63470 | Volvic | 50213271 | D986 | 5+550 | 6+000 | 3 | 100 | Tissu ouvert |
| 63470 | Volvic | 50213272 | D986 | 6+000 | 6+950 | 3 | 100 | Tissu ouvert |
| 63470 | Volvic | 50213273 | D986 | 6+950 | 8+200 | 2 | 250 | Rue en U |
| 63470 | Volvic | 50213274 | D986 | 8+200 | 10+350 | 3 | 100 | Tissu ouvert |
| | | | | | | | | |
| INSEE commune | Nom commune | ID tronçon | Nom tronçon | Débutant | Finissant | Catégorie | Largeur | Tissu |
| 63472 | Yronde-et-Buron | 50205859 | A75-Etat | 20+500 | 28+411 | 2 | 250 | Tissu ouvert |

| Tronçons | Communes concernées ⁽¹⁾ | Débutant | Finissant | Catégorie Bruit | Largeur secteurs affectés par le bruit ⁽²⁾ | Type de tissu (en U ou tissu ouvert) |
|-------------------------------------|---|----------|-----------|-----------------|---|---------------------------------------|
| Limite Allier / Puy-de-Dôme Riom | St Sylvestre Pragoulin Randan St Clément de Régnat (Villeneuve les Cerfs St André le Coq) Thuret Surat Les Martres sur Morge St Ignat Ennezat Clerlande Riom | 372,22 | 405,562 | 3 | 100 m | ouvert |
| | Riom | 405,562 | 406,198 | 3 | 100 m | ouvert |
| Riom Clermont-Ferrand | Riom Ménérol (Chateaugay) Gerzat Clermont-Ferrand | 406,198 | 417,5 | 2 | 250 m | ouvert |
| | Clermont-Ferrand | 417,5 | 418,4 | 3 | 100 m | ouvert |
| | Clermont-Ferrand | 418,4 | 419,258 | 3 | 100 m | ouvert |
| Clermont-Ferrand Issoire | Clermont-Ferrand | 419,258 | 419,802 | 5 | 10m | ouvert |
| | Clermont-Ferrand Aubière Cournon d'Auvergne Le Cendre Les Martres de Veyre | 419,802 | 433,46 | 4 | 30 m | ouvert |
| | Les Martres de Veyre Vic le Comte Parent Yronde et Buron Orbeil Issoire | 433,46 | 452,2 | 5 | 10 m | ouvert |
| | Issoire | 452,2 | 454,443 | 4 | 30 m | ouvert |

⁽¹⁾ les communes entre parenthèses sont des communes qui ne sont pas traversées par une voie mais avec des secteurs affectés par le bruit.

⁽²⁾ la largeur des secteurs affectés par le bruit correspond à la distance mentionnée au tableau ci-dessus, comptée de part et d'autre de l'infrastructure, à partir du bord du rail extérieur de la voie la plus proche.

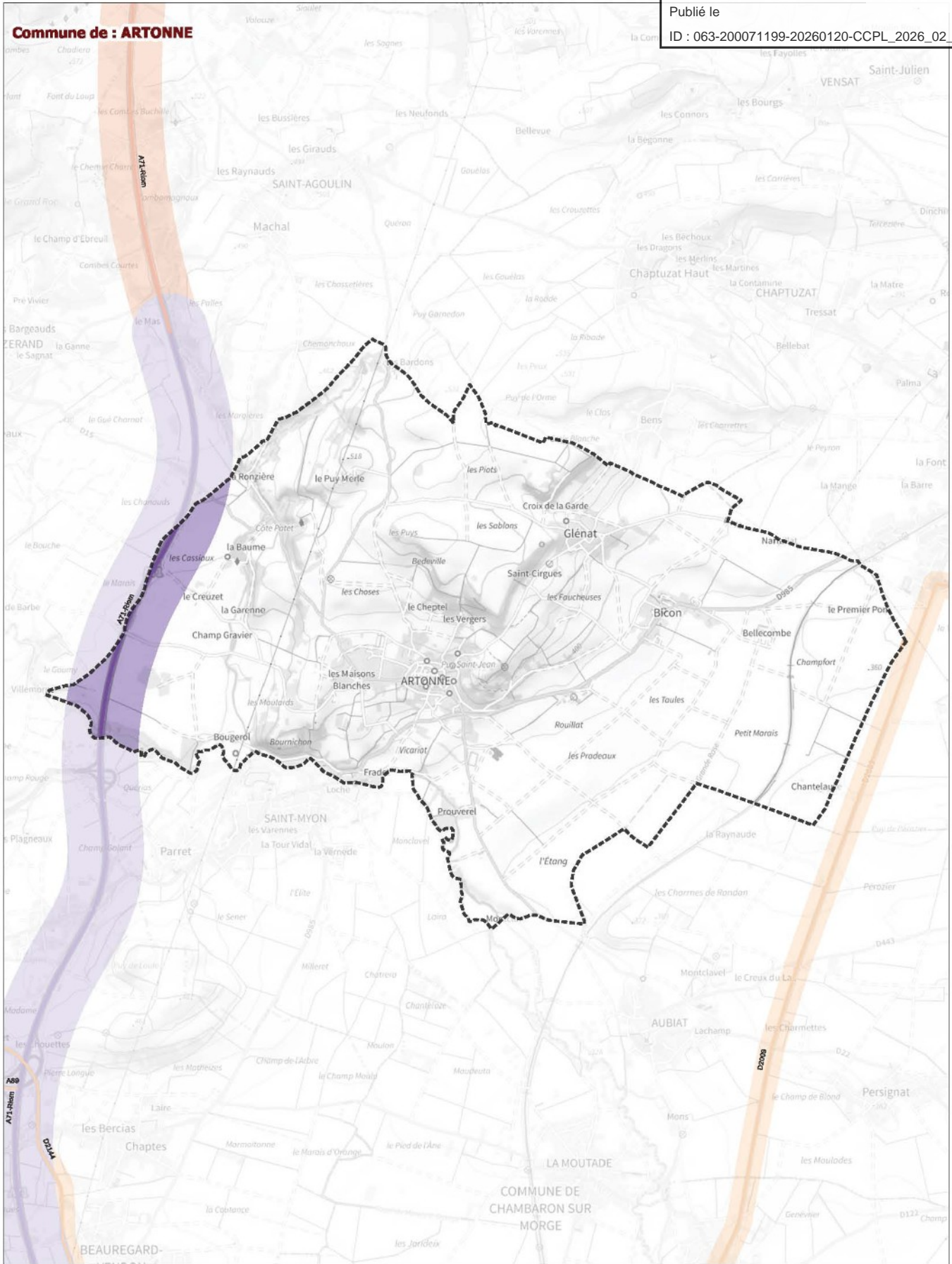
Commune de : **AIGUEPERSE**



Classement sonore : catégorie 1 catégorie 2 catégorie 3 catégorie 4 catégorie 5 Limites des communes



| Classement sonore 2024 des infrastructures de transport terrestre du Puy-de-Dôme pris en vertu de l'article L571-10 du code de l'environnement / réseau routier | | | |
|---|---|-----------------------------|--------------------|
| AIGUEPERSE | Source de données : CEREMA, SNCF (fer) ; CEREMA, ASF, APRR (route) Couche : n_projet_classement_sonore_2023_1_063.shp Fond cartographique numérique : Plan IGN 2022 | Réalisation : DDT63/SET/GGC | Diffusion : PUBLIC |
| | | Date : janvier 2024 | 1:17 257 |

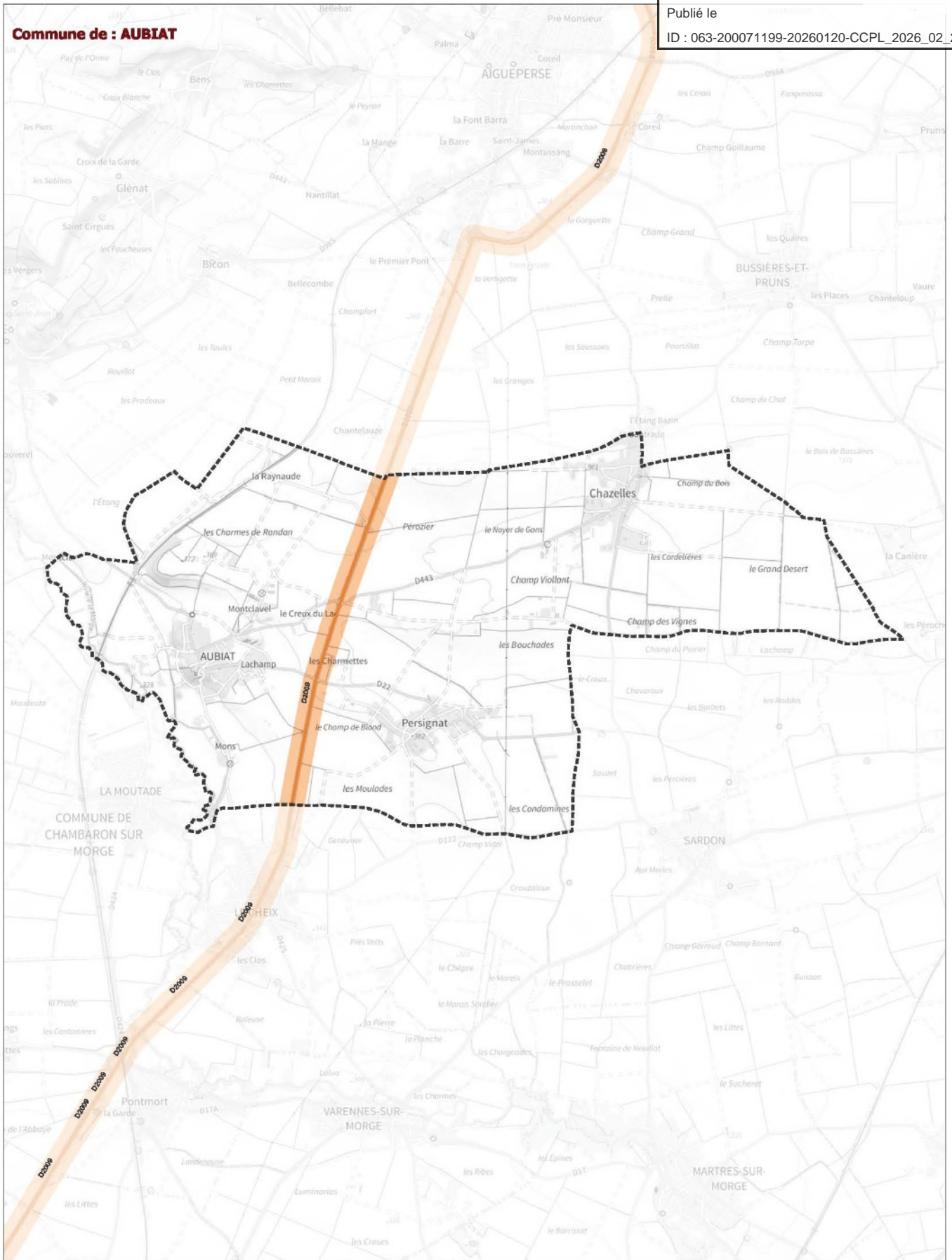


Classement sonore : catégorie 1 catégorie 2 catégorie 3 catégorie 4 catégorie 5 Limites des communes



| Classement sonore 2024 des infrastructures de transport terrestre du Puy-de-Dôme pris en vertu de l'article L571-10 du code de l'environnement / réseau routier | | | |
|---|---|-----------------------------|--------------------|
| ARTONNE | Source de données : CEREMA, SNCF (fer) ; CEREMA, ASF, APRR (route) Couche : n_projet_classement_sonore_2023_1_063.shp Fond cartographique numérique : Plan IGN 2022 | Réalisation : DDT63/SET/GGC | Diffusion : PUBLIC |
| | | Date : janvier 2024 | 1:27 915 |

Commune de : **AUBIAT**

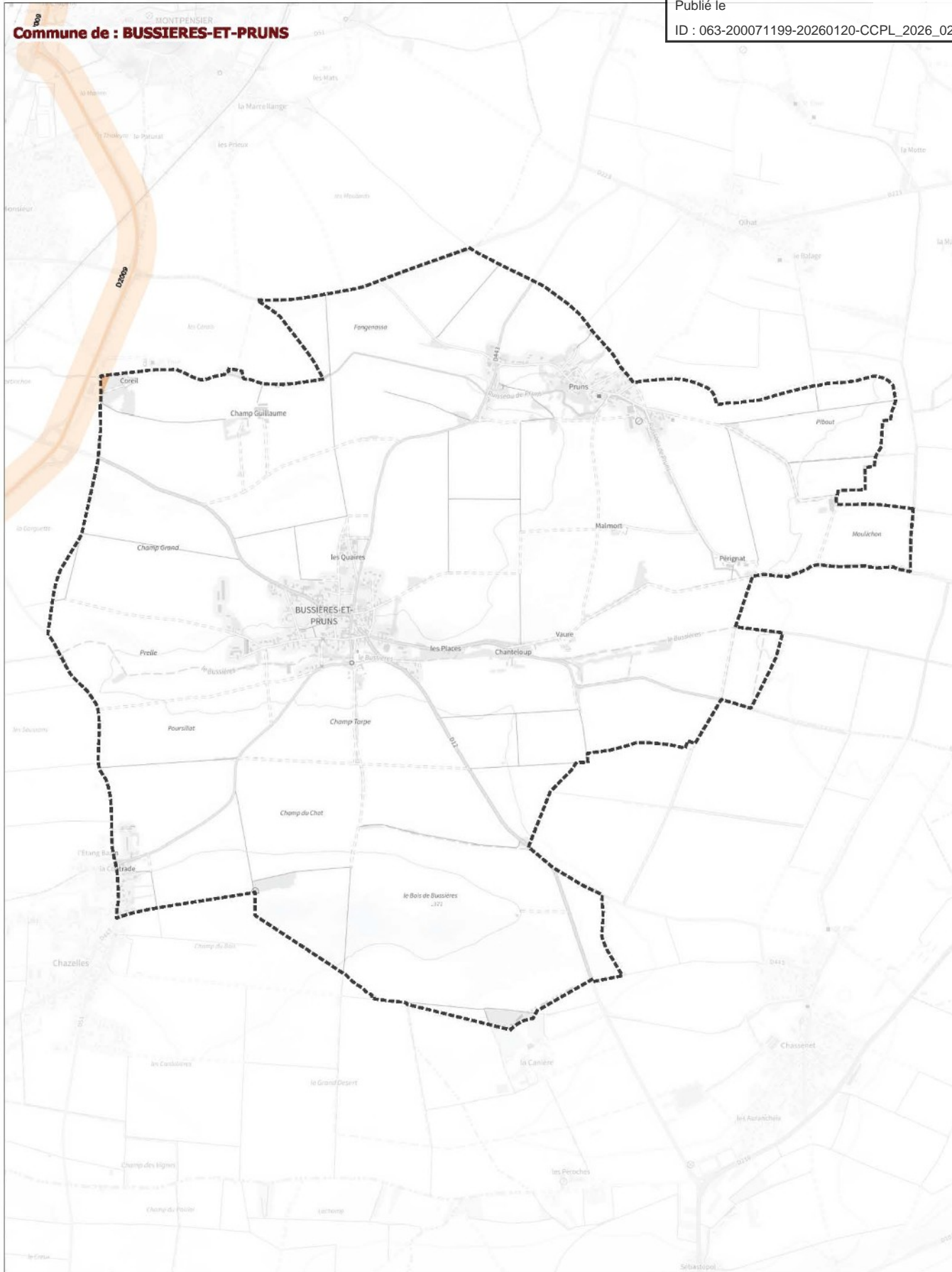


Classement sonore : catégorie 1 catégorie 2 catégorie 3 catégorie 4 catégorie 5 Limites des communes



| Classement sonore 2024 des infrastructures de transport terrestre du Puy-de-Dôme pris en vertu de l'article L571-10 du code de l'environnement / réseau routier | | | |
|---|--|-----------------------------|--------------------|
| AUBIAT | Source de données : CEREMA, SNCF (fer) ; CEREMA, ASF, APRR (route) | Réalisation : DDT63/SET/GGC | Diffusion : PUBLIC |
| | Couche : n_projet_classement_sonore_2023_1_063.shp | Date : janvier 2024 | 1:29 038 |
| Fond cartographique numérique : Plan IGN 2022 | | | |

Commune de : **BUSSIÈRES-ET-PRUNS**

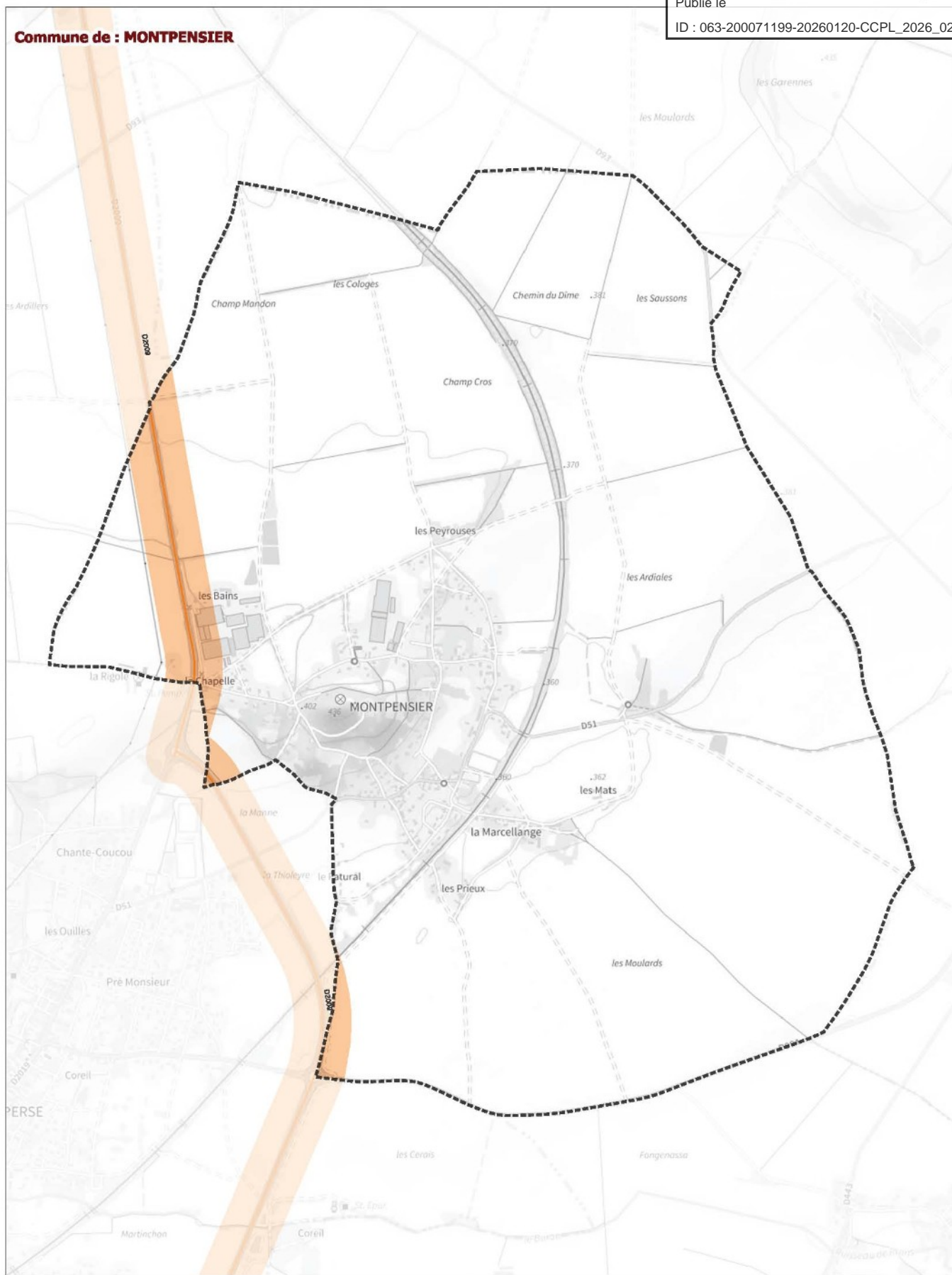


Classement sonore : ■ catégorie 1 ■ catégorie 2 ■ catégorie 3 ■ catégorie 4 ■ catégorie 5 Limites des communes



| | | | |
|--|--|-----------------------------|--------------------|
| Classement sonore 2024 des infrastructures de transport terrestre du Puy-de-Dôme pris en vertu de l'article L571-10 du code de l'environnement / réseau routier | | | |
| BUSSIÈRES-ET-PRUNS | Source de données : CEREMA, SNCF (fer) ; CEREMA, ASF, APRR (route) | Réalisation : DDT63/SET/GGC | Diffusion : PUBLIC |
| | Couche : n_projet_classement_sonore_2023_063.shp | Date : janvier 2024 | 1:18 501 |
| Fond cartographique numérique : Plan IGN 2022 | | | |

Commune de : **MONTPENSIER**

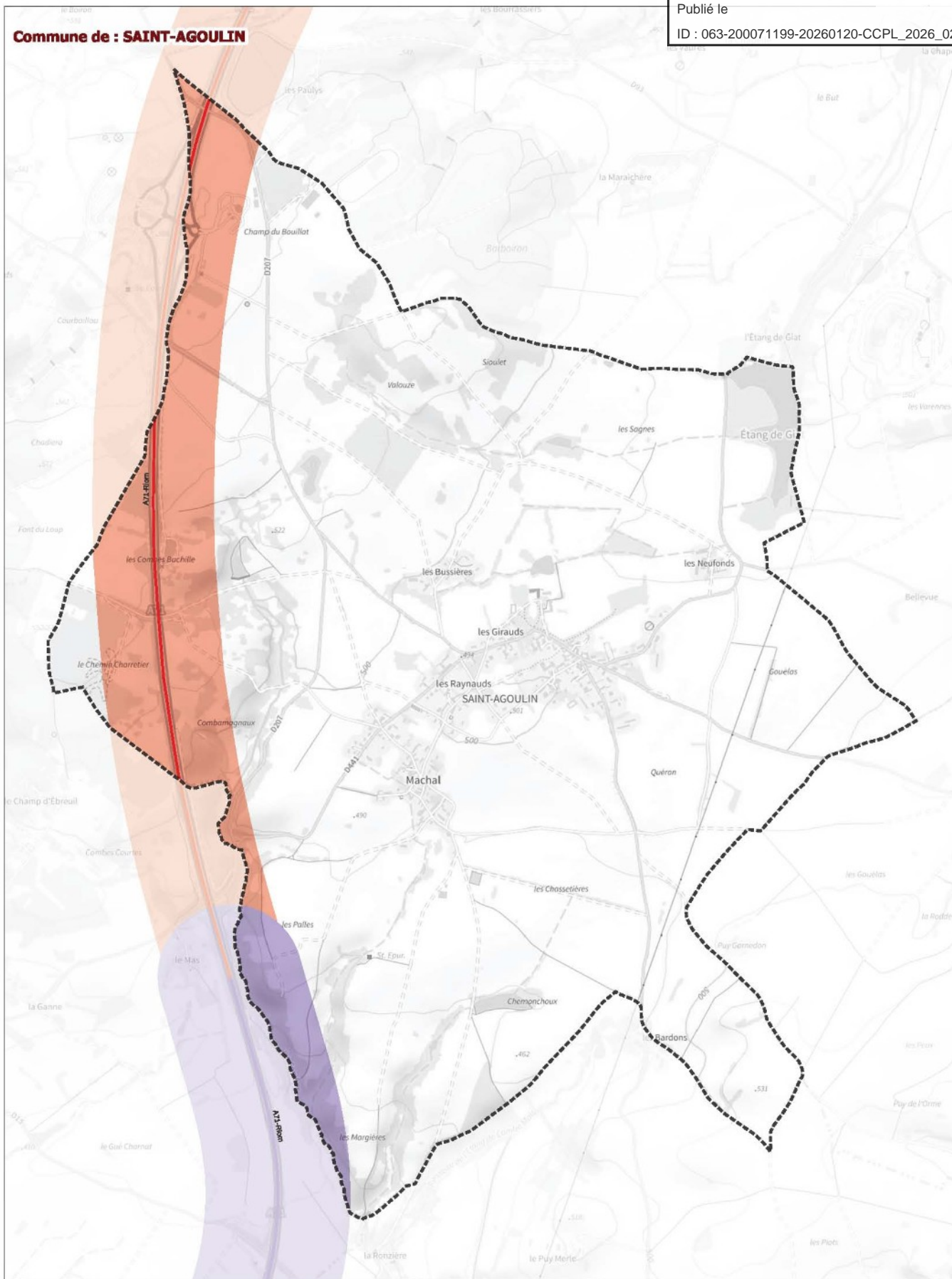


Classement sonore : ■ catégorie 1 ■ catégorie 2 ■ catégorie 3 ■ catégorie 4 ■ catégorie 5 Limites des communes



| | | | |
|--|---|-----------------------------|--------------------|
| Classement sonore 2024 des infrastructures de transport terrestre du Puy-de-Dôme pris en vertu de l'article L571-10 du code de l'environnement / réseau routier | | | |
| MONTPENSIER | Source de données : CEREMA, SNCF (fer) ; CEREMA, ASF, APRR (route) | Réalisation : DDT63/SET/GGC | Diffusion : PUBLIC |
| | Couche : n_projet_classement_sonore_2023_063.shp Fond cartographique numérique : Plan IGN 2022 | Date : janvier 2024 | 1:12 644 |

Commune de : SAINT-AGOULIN

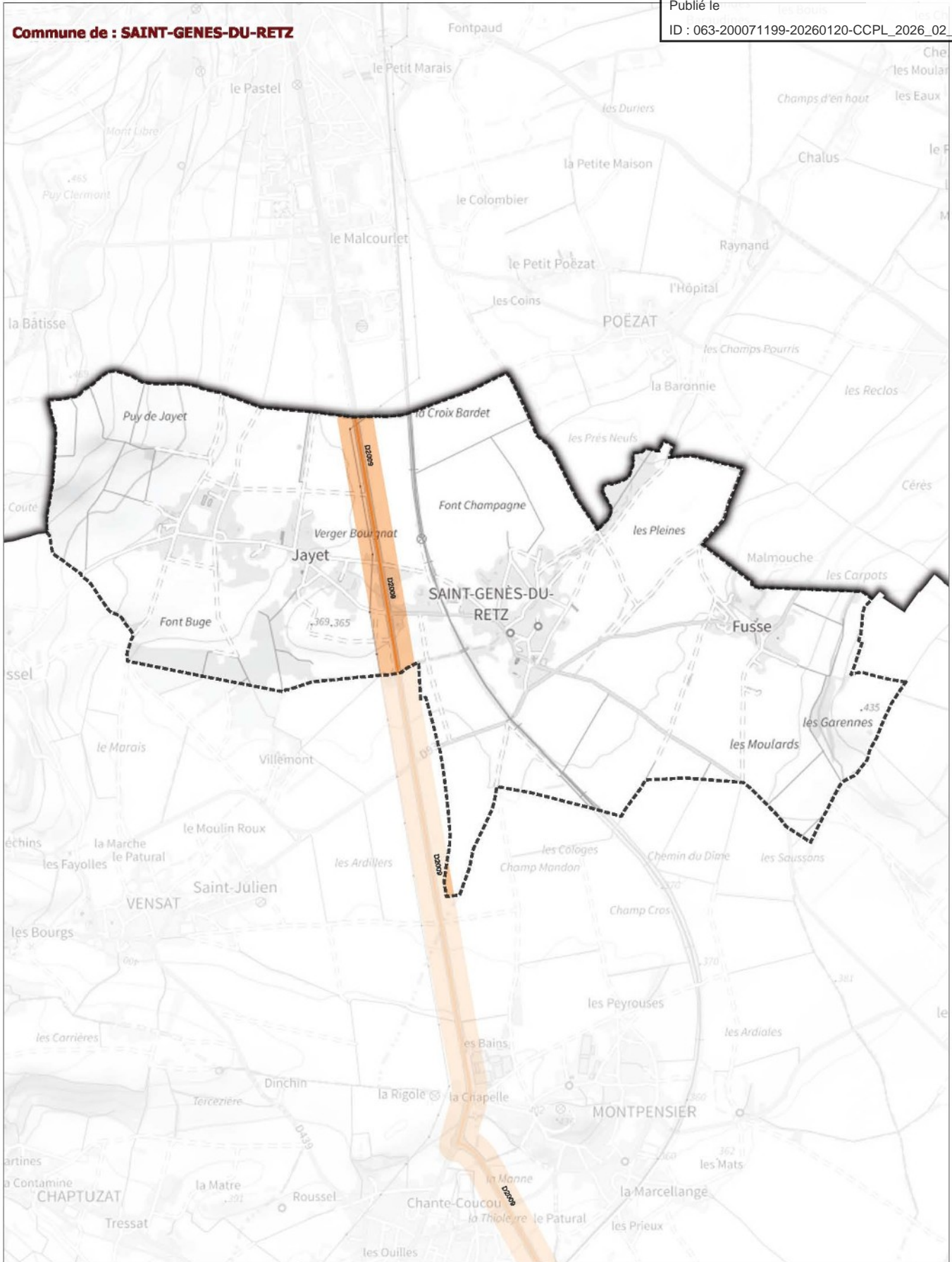


Classement sonore : ■ catégorie 1 ■ catégorie 2 ■ catégorie 3 ■ catégorie 4 ■ catégorie 5 Limites des communes



| | | | |
|--|---|-----------------------------|--------------------|
| Classement sonore 2024 des infrastructures de transport terrestre du Puy-de-Dôme pris en vertu de l'article L571-10 du code de l'environnement / réseau routier | | | |
| SAINT-AGOULIN | Source de données : CEREMA, SNCF (fer) ; CEREMA, ASF, APRR (route) Couche : n_projet_classement_sonore_2023_063.shp Fond cartographique numérique : Plan IGN 2022 | Réalisation : DDT63/SET/GGC | Diffusion : PUBLIC |
| | | Date : janvier 2024 | 1:14 798 |

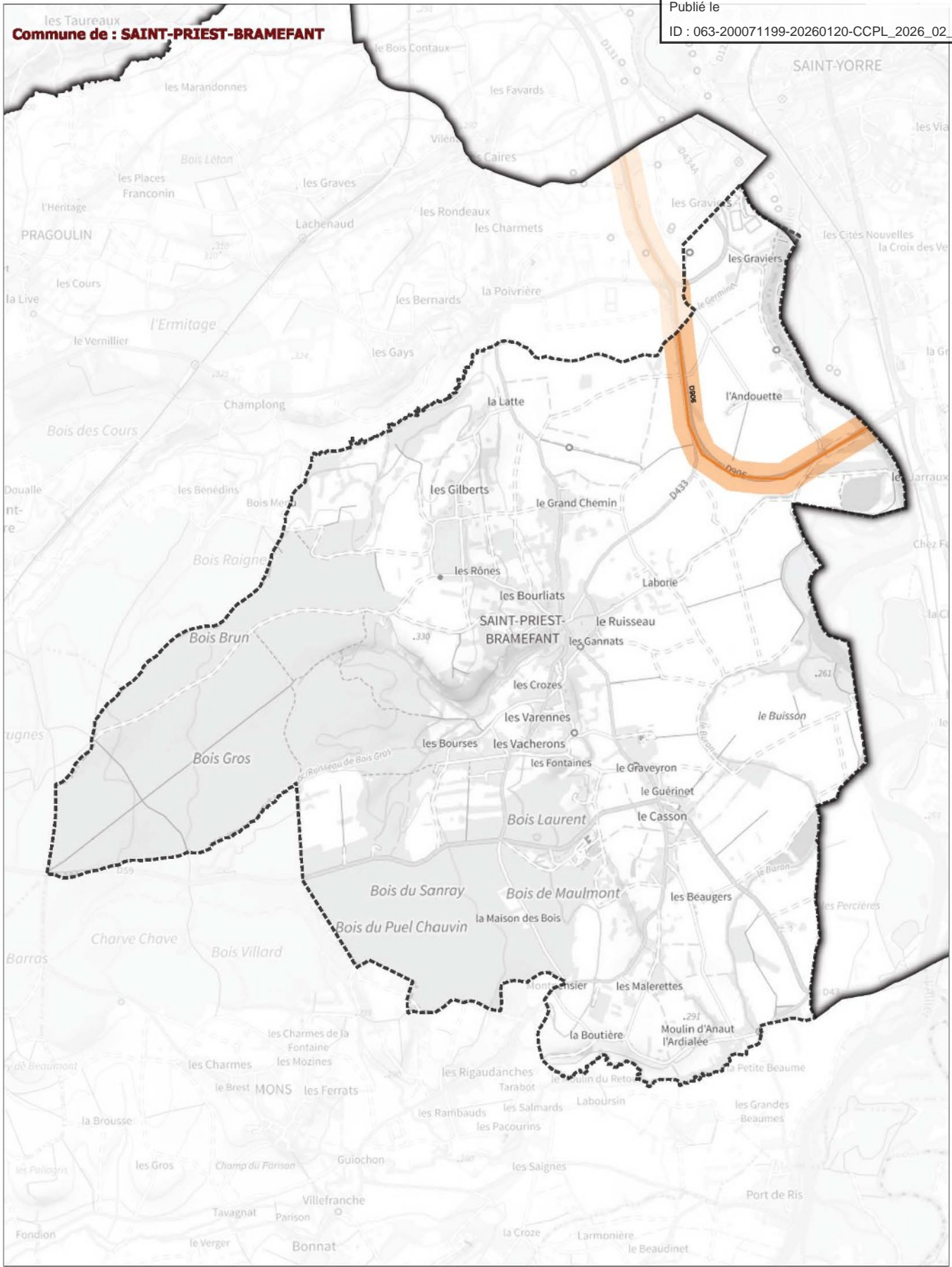
Commune de : **SAINT-GENES-DU-RETZ**



Classement sonore : ■ catégorie 1 ■ catégorie 2 ■ catégorie 3 ■ catégorie 4 ■ catégorie 5 Limites des communes



| Classement sonore 2024 des infrastructures de transport terrestre du Puy-de-Dôme pris en vertu de l'article L571-10 du code de l'environnement / réseau routier | | | |
|---|--|-----------------------------|--------------------|
| SAINT-GENES-DU-RETZ | Source de données : CEREMA, SNCF (fer) ; CEREMA, ASF, APRR (route) | Réalisation : DDT63/SET/GGC | Diffusion : PUBLIC |
| | Couche : n_projet_classement_sonore_2023_063.shp | Date : janvier 2024 | 1:20 131 |
| Fond cartographique numérique : Plan IGN 2022 | | | |

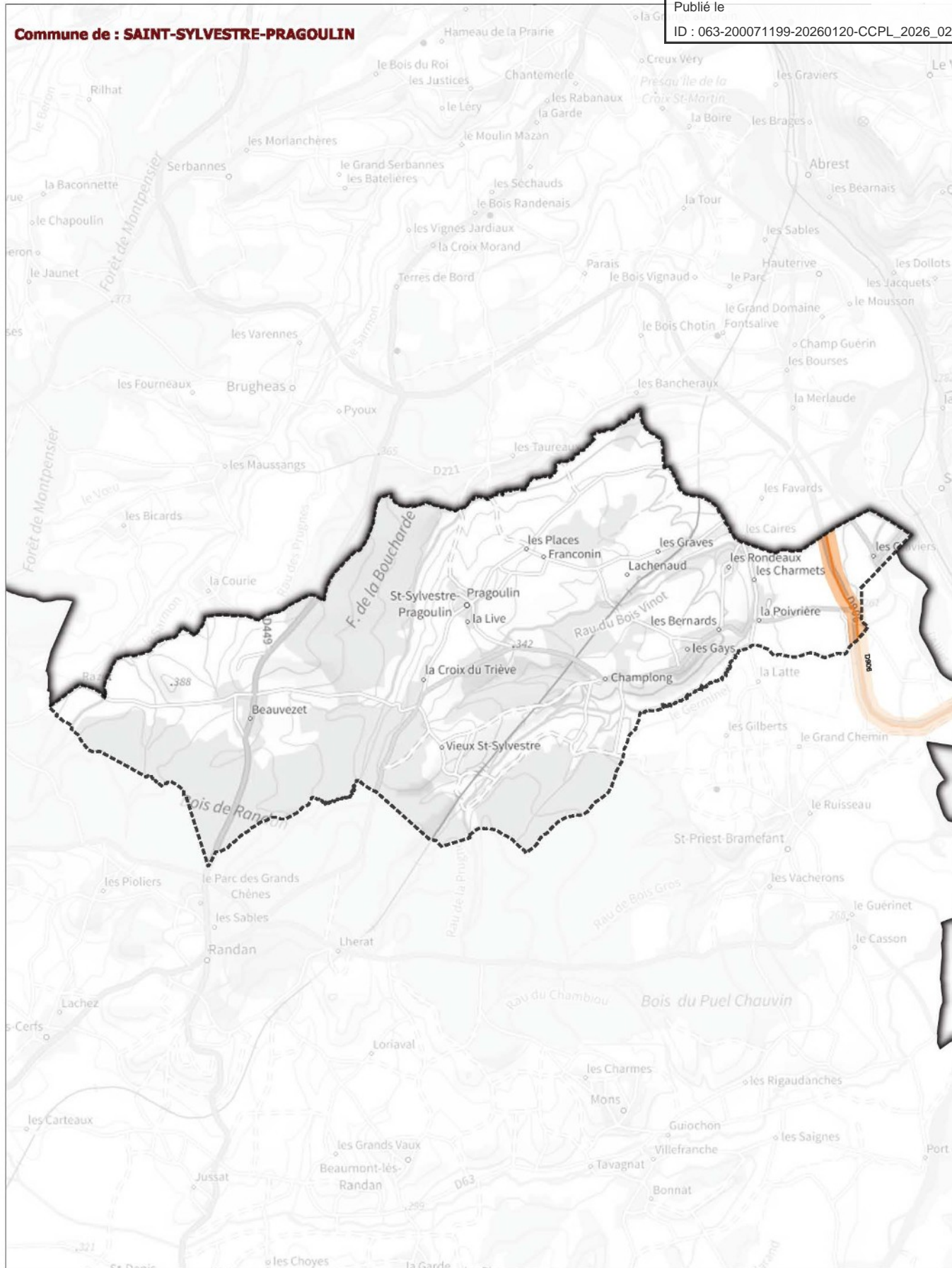


Classement sonore : ■ catégorie 1 ■ catégorie 2 ■ catégorie 3 ■ catégorie 4 ■ catégorie 5 Limites des communes



| Classement sonore 2024 des infrastructures de transport terrestre du Puy-de-Dôme pris en vertu de l'article L571-10 du code de l'environnement / réseau routier | | | |
|---|--|-----------------------------|--------------------|
| SAINT-PIREST-BRAMEFANT | Source de données : CEREMA, SNCF (fer) ; CEREMA, ASF, APRR (route) | Réalisation : DDT63/SET/GGC | Diffusion : PUBLIC |
| | Couche : n_projet_classement_sonore_2023_063.shp | Date : janvier 2024 | 1:23 345 |
| Fond cartographique numérique : Plan IGN 2022 | | | |

Commune de : **SAINT-SYLVESTRE-PRAGOULIN**

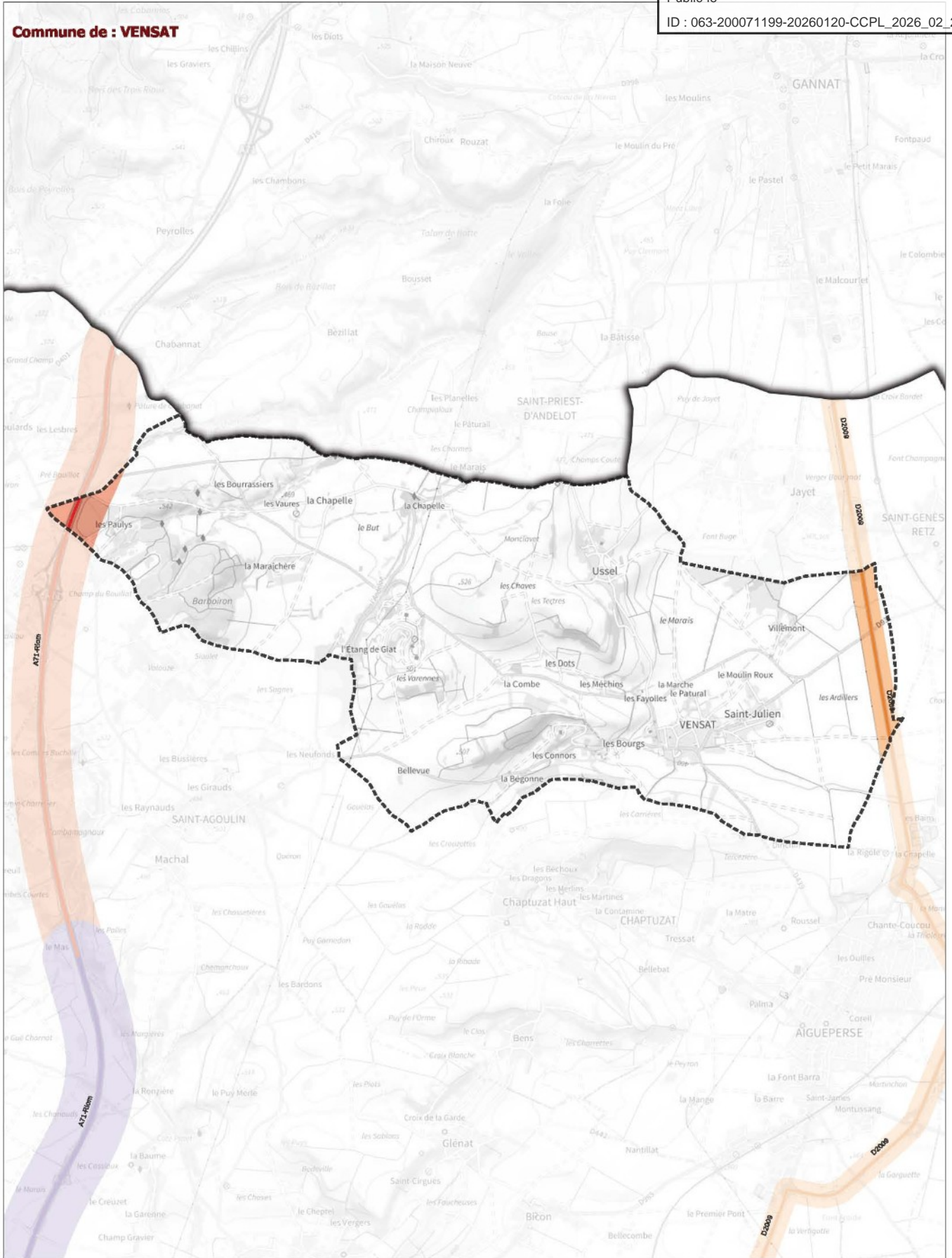


Classement sonore : ■ catégorie 1 ■ catégorie 2 ■ catégorie 3 ■ catégorie 4 ■ catégorie 5 Limites des communes



| Classement sonore 2024 des infrastructures de transport terrestre du Puy-de-Dôme pris en vertu de l'article L571-10 du code de l'environnement / réseau routier | | | |
|---|--|-----------------------------|--------------------|
| SAINT-SYLVESTRE-PRAGOULIN | Source de données : CEREMA, SNCF (fer) ; CEREMA, ASF, APRR (route) | Réalisation : DDT63/SET/GGC | Diffusion : PUBLIC |
| | Couche : n_projet_classement_sonore_2023_063.shp | Date : janvier 2024 | 1:39 299 |
| Fond cartographique numérique : Plan IGN 2022 | | | |

Commune de : **VENSAT**



Classement sonore : ■ catégorie 1 ■ catégorie 2 ■ catégorie 3 ■ catégorie 4 ■ catégorie 5 Limites des communes



| Classement sonore 2024 des infrastructures de transport terrestre du Puy-de-Dôme pris en vertu de l'article L571-10 du code de l'environnement / réseau routier | | | |
|---|---|-----------------------------|--------------------|
| VENSAT | Source de données : CEREMA, SNCF (fer) ; CEREMA, ASF, APRR (route) Couche : n_projet_classement_sonore_2023_1_063.shp Fond cartographique numérique : Plan IGN 2022 | Réalisation : DDT63/SET/GGC | Diffusion : PUBLIC |
| | | Date : janvier 2024 | 1:30 034 |