DÉFENSE EXTÉRIEURE CONTRE L'INCENDIE

AZERAILLES

Nom	Page	MiniCoord
CAL	1	H7
Carrossier	1	G7
Cimetière	2	B3
CPIi Azerailles	2	L2
Ecole Elémentaire et Maternelle	2	A3
Eglise	2	A2
Ferme Colin	2	D3
Ferme Comte	1	H6
Ferme de la Grenadière	2	F9
Ferme de Marnoël	3	G0
Ferme de Mazelure	4	A3
Ferme Didierjean	2	B2
Ferme Grelot	2	C2
Ferme La Bergerie	3	L7
Ferme Mangin	2	E0
Ferme Vuillemard	2	B3
Gare Ferroviaire Voyageurs	1	A4
Hôtel Restaurant de la Gare	1	A4
Hydro Leduc	2	K2
Mairie	2	A2
Poste Détente Gaz	1	C4
Résidence René Leduc	1	K5
Salle des Fêtes	2	A2
Salle Jeanne d'Arc	1	B4
Silo	1	G7
Stade de Football Michel Billod	2	L2
Station Essence	1	H7
Tennis	2	A2
Transports Bernard	2	D9
Transports Michel	1	H6
Baccarat (Route de)	2	D1
Balle (Rue Joseph)	2	B2
Baudière (Rue)	2	B2
Behais (Chemin du)	2	B2
Bouche (Rue)	2	B1
Breuil (Rue du)	2	L3
Canal (Rue du)	2	A1
Charmilles (Allée des)	2	L2
Chemin (Le Bas)	1	H4
Chevaux (Carrefour des Sept)	LK28B9	A2
Claudel (Tranchée)	LK28A9	C8
Croisette (Lotissement la)	2	D1
Croisette (Rue de la)	2	D1
Cuvillier (Chemin de)	2	D2
Damottes (Lotissement des)	1	A5
Eveque (Chemin de l')	2	B3
Ferme de la Grenadière (Lieu-dit)	2	F9
Ferme de Marnoël (Lieu-dit)	3	G0
Ferme de Mazelure (Lieu-dit)	4	A3
Folie (Pont de la)	LK28B7	K7
Fourneau (Chemin du Haut)	2	C0
Gare (Rue de la)	2	A3
Glonville (Route de)	2	D0
Gravière (Etang communal de la)	2	A9
Hablainville (Route d')	1	B4
Hablainville (Rue de)	1	A4
Heftel (Rue)	2	B1
Helle (Place du Général)	2	A2
Hydro Leduc (Rue)	1	K5
Leclerc (Rue Général)	2	B1
Leduc - Stade (Allée René)	2	A2
Leduc (Allée René)	2	A2
Lierres (Chemin des)	2	A2
Maix (Rue des)	2	B2
Petronin (Rue André)	2	D2
Pré (Rue du Clos)	2	A1
Richez Close (Place)	2	A2
Usine (Rue de l')	2	L2
Voyemaix (Chemin du)	2	C3

DECI suffisante

DECI suffisante (privée ; nécessite convention)

DECI réduite

DECI insuffisante

DECI inexistante

DECI

- Poteau incendie
- Poteau incendie 150
- Bouche incendie
- Point d'eau Privé
- Point d'eau naturel ou artificiel (PENA) — 500 m3
- PENA réalimenté
- Accessible que par MPR
- Réseau hydraulique
- Colonne séche
- Pompe (m3/h)

Lecture des débits (à 1 bar)

- < 15 m3/h
- ≥ 15m3/h et <30m3/h
- ≥ 30m3/h et <60m3/h
- ≥ 60m3/h et <90m3/h
- ≥ 90m3/h et <120m3/h
- ≥ 120 m3/h
- HP — Pression > 6 bars et ≤ 12 bars
- THP — Pression > 12 bars
- Point d'eau non utilisable ou à capacité nulle

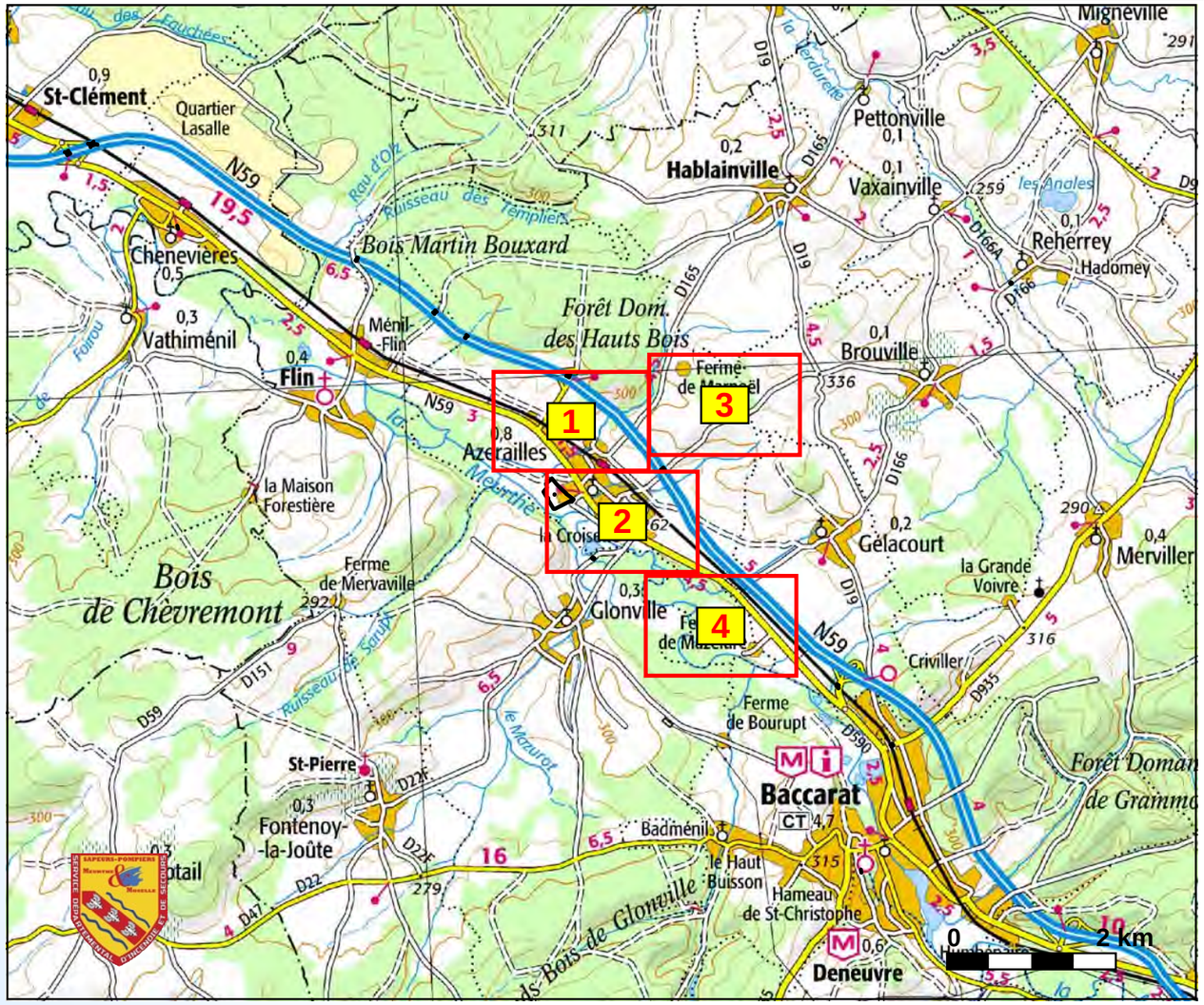

Document réalisé par le SDIS 54
Données BD TOPO - (c) IGN Paris 2003
Reproduction interdite

AZERAILLES - 54038

DECI Risque Courant Important

Echelle: 1/5.000ème

Modifié le : 14/09/2018

Document réalisé par le SDIS 54
Données BD TOPO - (c) IGN Paris
Reproduction interdite

1_RCI

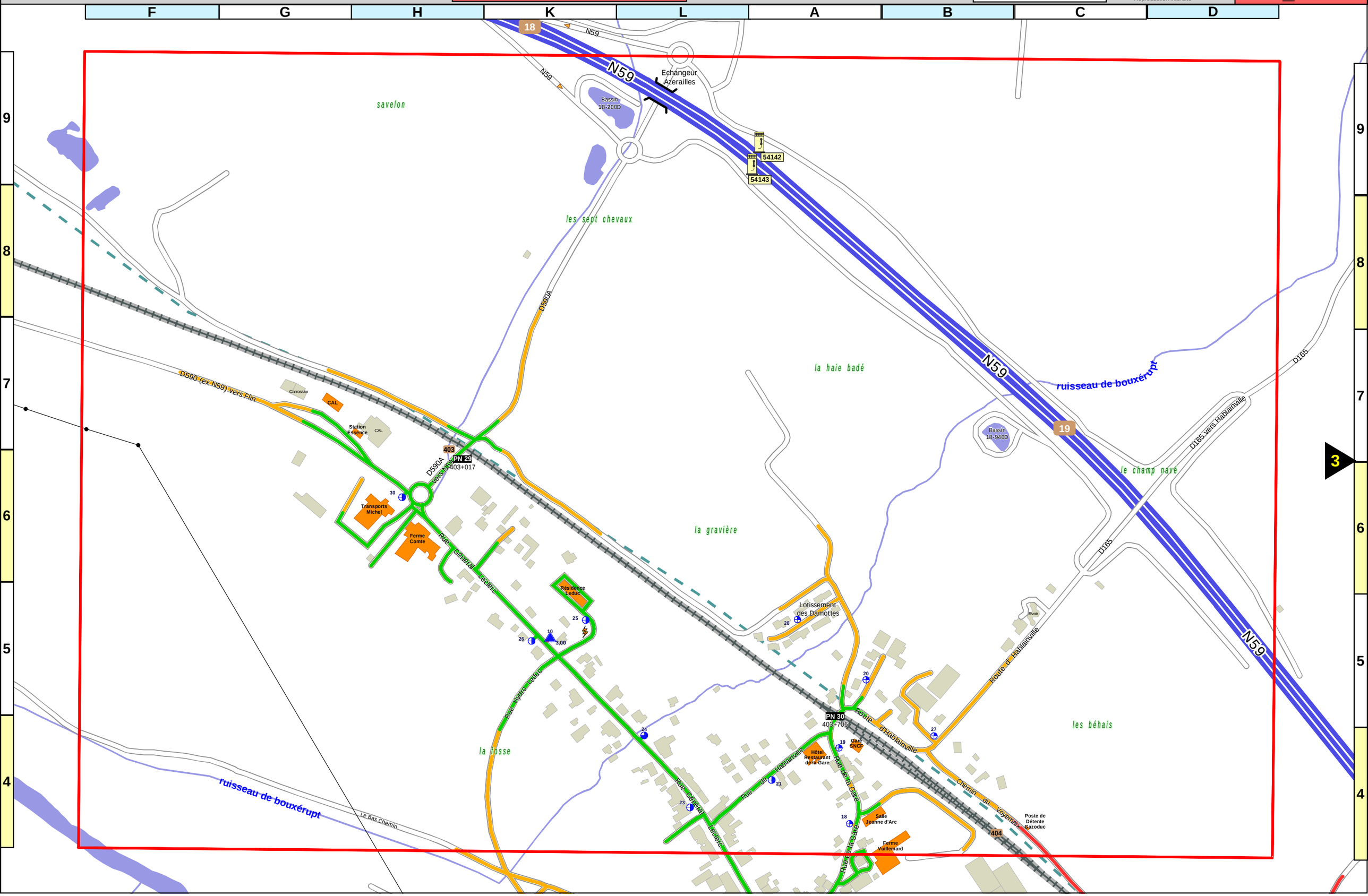

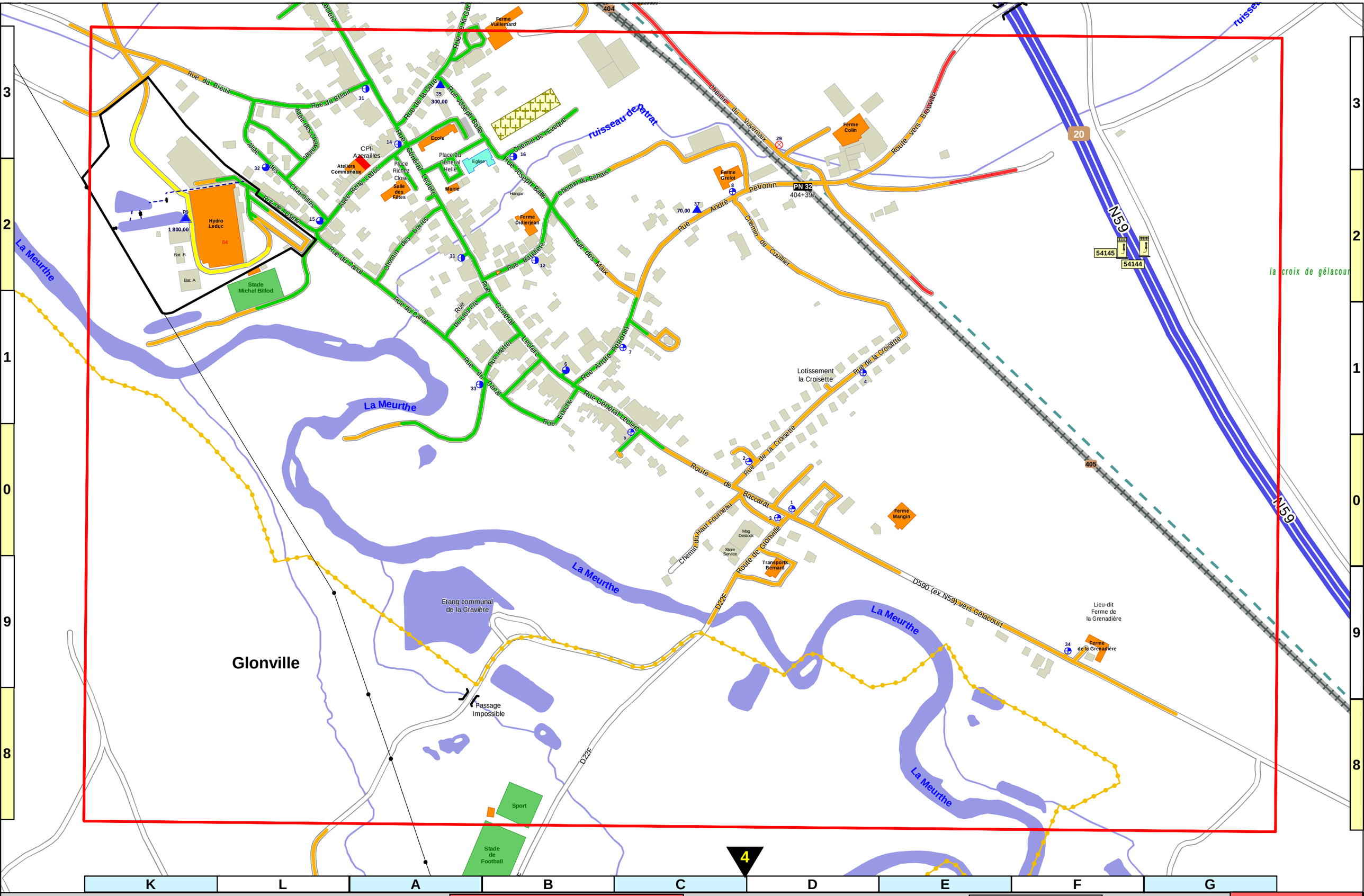

K	L	A	B	C	D	E	F	G

AZERAILLES - 54038 | **DECI Risque Courant Important** | Echelle: 1/5.000ème | **Modifié le :** 14/09/2018 | Document réalisé par le SDIS 54 Données BD TOPO - (c) IGN Paris Reproduction interdite | **2_RCI**

AZERAILLES - 54038 | **DECI Risque Courant Important** | Echelle: 1/5.000ème | **Modifié le :** 14/09/2018 | Document réalisé par le SDIS 54 Données BD TOPO - (c) IGN Paris Reproduction interdite | **3_RCI**

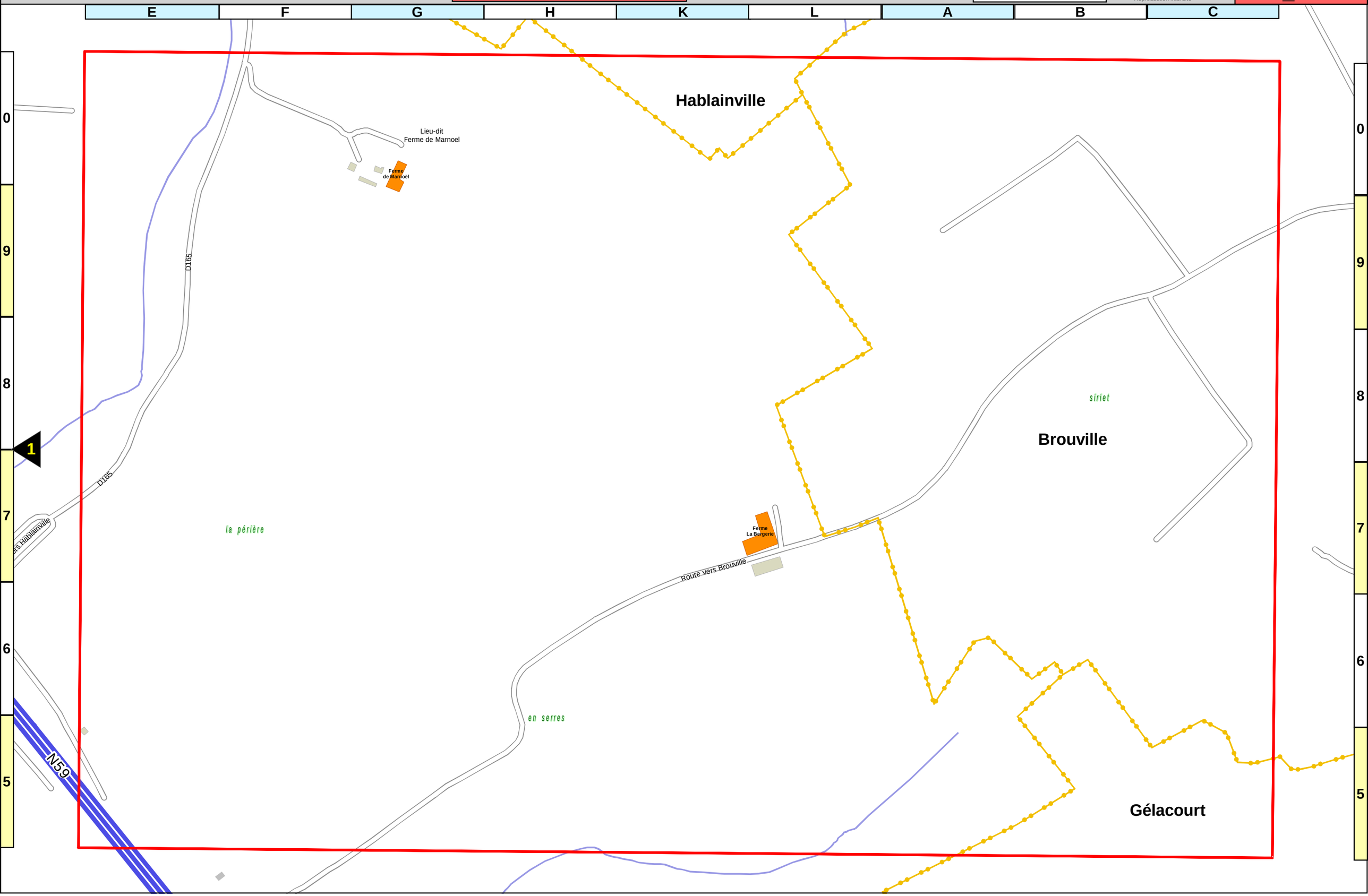

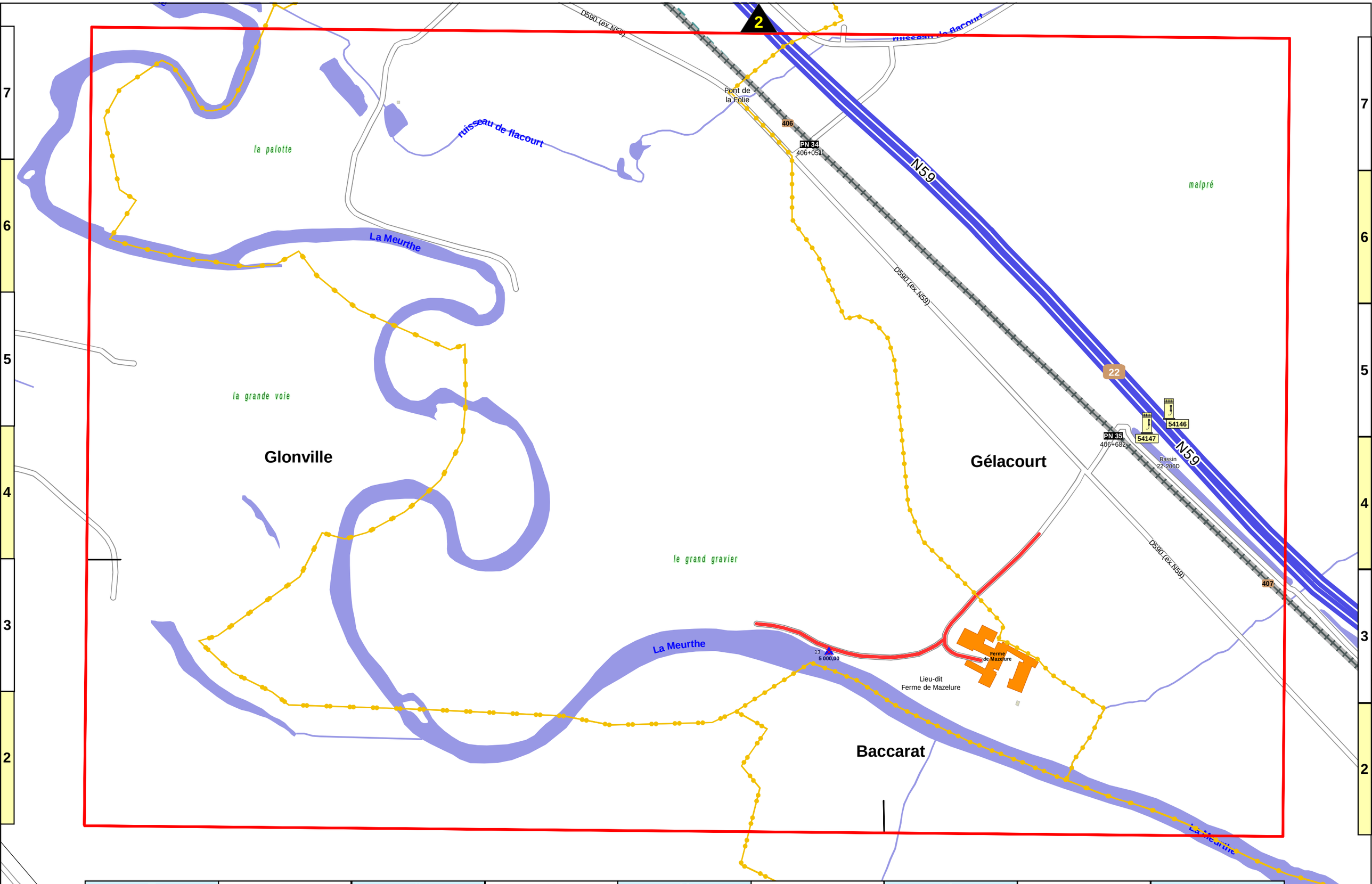

E	F	G	H	K	L	A	B	C

AZERAILLES - 54038 | **DECI Risque Courant Important** | Echelle: 1/5.000ème | **Modifié le :** 14/09/2018 | Document réalisé par le SDIS 54 Données BD TOPO - (c) IGN Paris Reproduction interdite | **4_RCI**

AZERAILLES

Nom	Page	MiniCoord
CAL	1	H7
Carrossier	1	G7
Cimetière	2	B3
CPIi Azerailles	2	L2
Ecole Elémentaire et Maternelle	2	A3
Eglise	2	A2
Ferme Colin	2	D3
Ferme Comte	1	H6
Ferme de la Grenadière	2	F9
Ferme de Marnoël	3	G0
Ferme de Mazelure	4	A3
Ferme Didierjean	2	B2
Ferme Grelot	2	C2
Ferme La Bergerie	3	L7
Ferme Mangin	2	E0
Ferme Vuillemard	2	B3
Gare Ferroviaire Voyageurs	1	A4
Hôtel Restaurant de la Gare	1	A4
Hydro Leduc	2	K2
Mairie	2	A2
Poste Détente Gaz	1	C4
Résidence René Leduc	1	K5
Salle des Fêtes	2	A2
Salle Jeanne d'Arc	1	B4
Silo	1	G7
Stade de Football Michel Billod	2	L2
Station Essence	1	H7
Tennis	2	A2
Transports Bernard	2	D9
Transports Michel	1	H6
Baccarat (Route de)	2	D1
Balle (Rue Joseph)	2	B2
Baudière (Rue)	2	B2
Behais (Chemin du)	2	B2
Bouche (Rue)	2	B1
Breuil (Rue du)	2	L3
Canal (Rue du)	2	A1
Charmilles (Allée des)	2	L2
Chemin (Le Bas)	1	H4
Chevaux (Carrefour des Sept)	LK28B9	A2
Claudel (Tranchée)	LK28A9	C8
Croisette (Lotissement la)	2	D1
Croisette (Rue de la)	2	D1
Cuvillier (Chemin de)	2	D2
Damottes (Lotissement des)	1	A5
Eveque (Chemin de l')	2	B3
Ferme de la Grenadière (Lieu-dit)	2	F9
Ferme de Marnoël (Lieu-dit)	3	G0
Ferme de Mazelure (Lieu-dit)	4	A3
Folie (Pont de la)	LK28B7	K7
Fourneau (Chemin du Haut)	2	C0
Gare (Rue de la)	2	A3
Glonville (Route de)	2	D0
Gravière (Etang communal de la)	2	A9
Hablainville (Route d')	1	B4
Hablainville (Rue de)	1	A4
Heftel (Rue)	2	B1
Helle (Place du Général)	2	A2
Hydro Leduc (Rue)	1	K5
Leclerc (Rue Général)	2	B1
Leduc - Stade (Allée René)	2	A2
Leduc (Allée René)	2	A2
Lierres (Chemin des)	2	A2
Maix (Rue des)	2	B2
Petronin (Rue André)	2	D2
Pré (Rue du Clos)	2	A1
Richez Close (Place)	2	A2
Usine (Rue de l')	2	L2
Voyemaix (Chemin du)	2	C3

DECI suffisante

DECI suffisante (privée ; nécessite convention)

DECI réduite

DECI insuffisante

DECI inexistante

DECI

- Poteau incendie
- Poteau incendie 150
- Bouche incendie
- Point d'eau Privé
- Point d'eau naturel ou artificiel (PENA) — 500 m3
- PENA réalimenté
- Accessible que par MPR
- Réseau hydraulique
- Colonne séche
- Pompe (m3/h)

Lecture des débits (à 1 bar)

- < 15 m3/h
- ≥ 15m3/h et <30m3/h
- ≥ 30m3/h et <60m3/h
- ≥ 60m3/h et <90m3/h
- ≥ 90m3/h et <120m3/h
- ≥ 120 m3/h
- HP — Pression > 6 bars et ≤ 12 bars
- THP — Pression > 12 bars
- Point d'eau non utilisable ou à capacité nulle

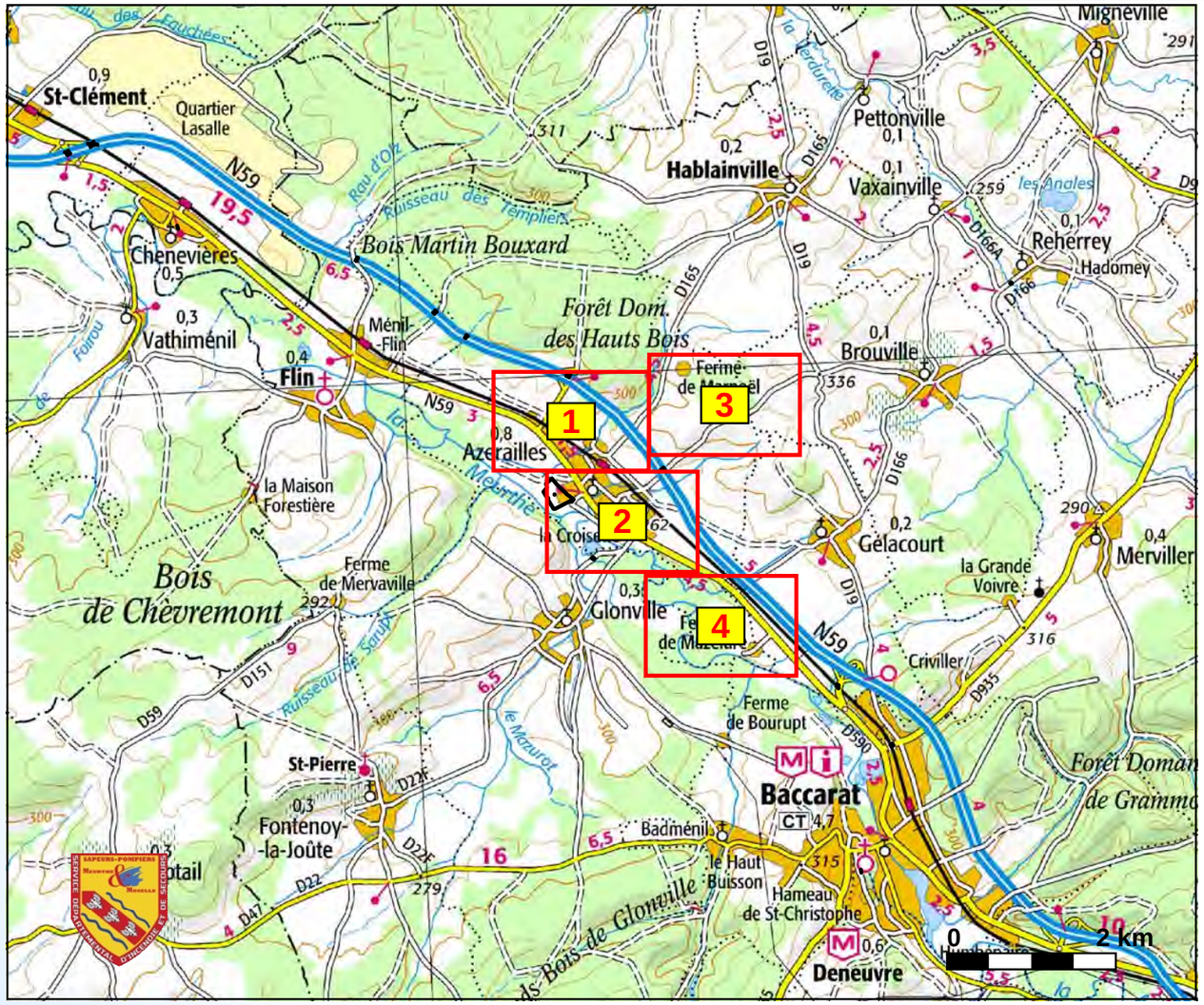

Document réalisé par le SDIS 54
Données BD TOPO - (c) IGN Paris 2003
Reproduction interdite

AZERAILLES - 54038

DECI Risque Courant Ordinaire | Echelle: 1/5.000ème | **Modifié le : 14/09/2018**

Document réalisé par le SDIS 54
Données BD TOPO - (c) IGN Paris
Reproduction interdite

1_RCO

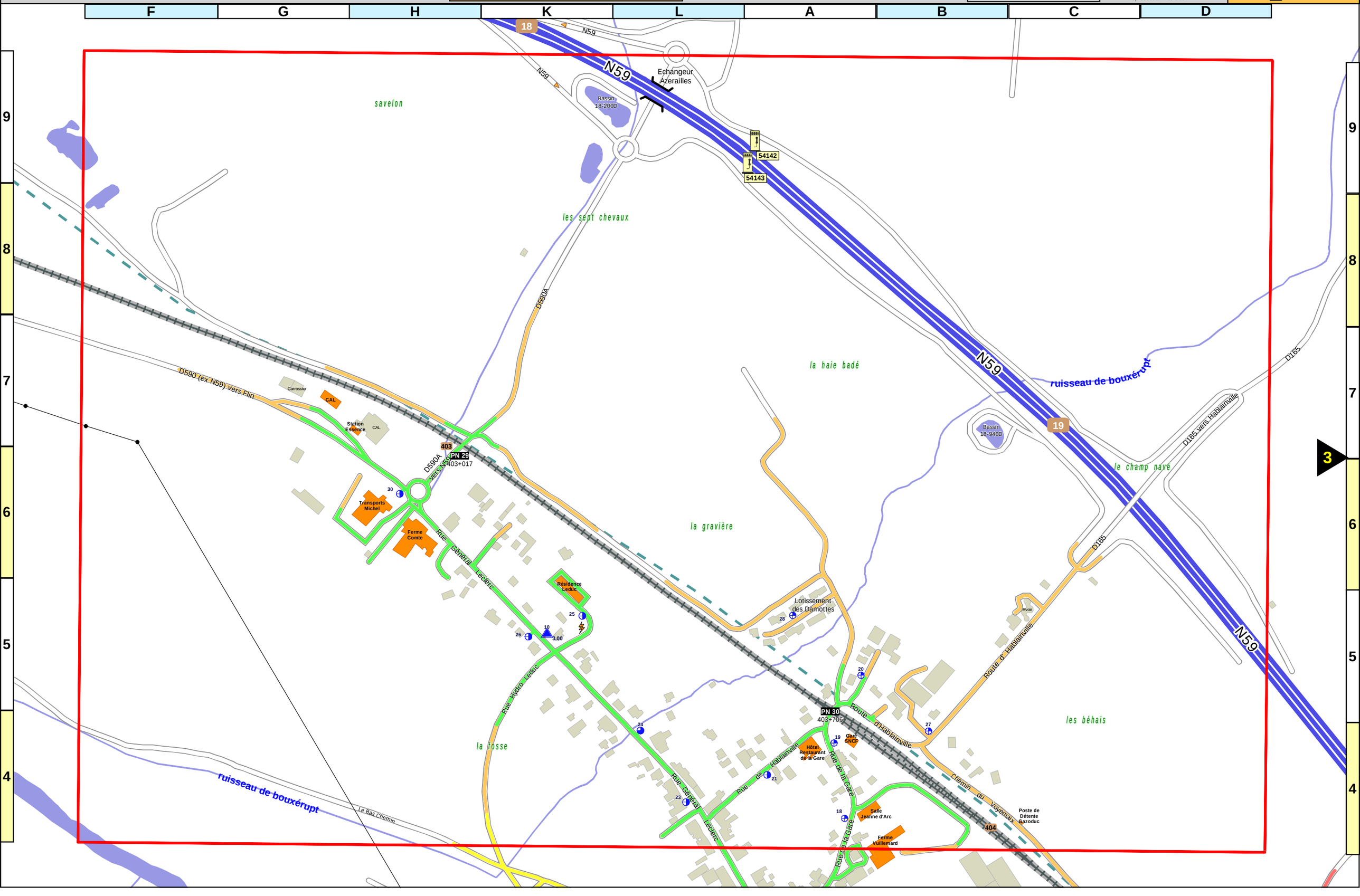

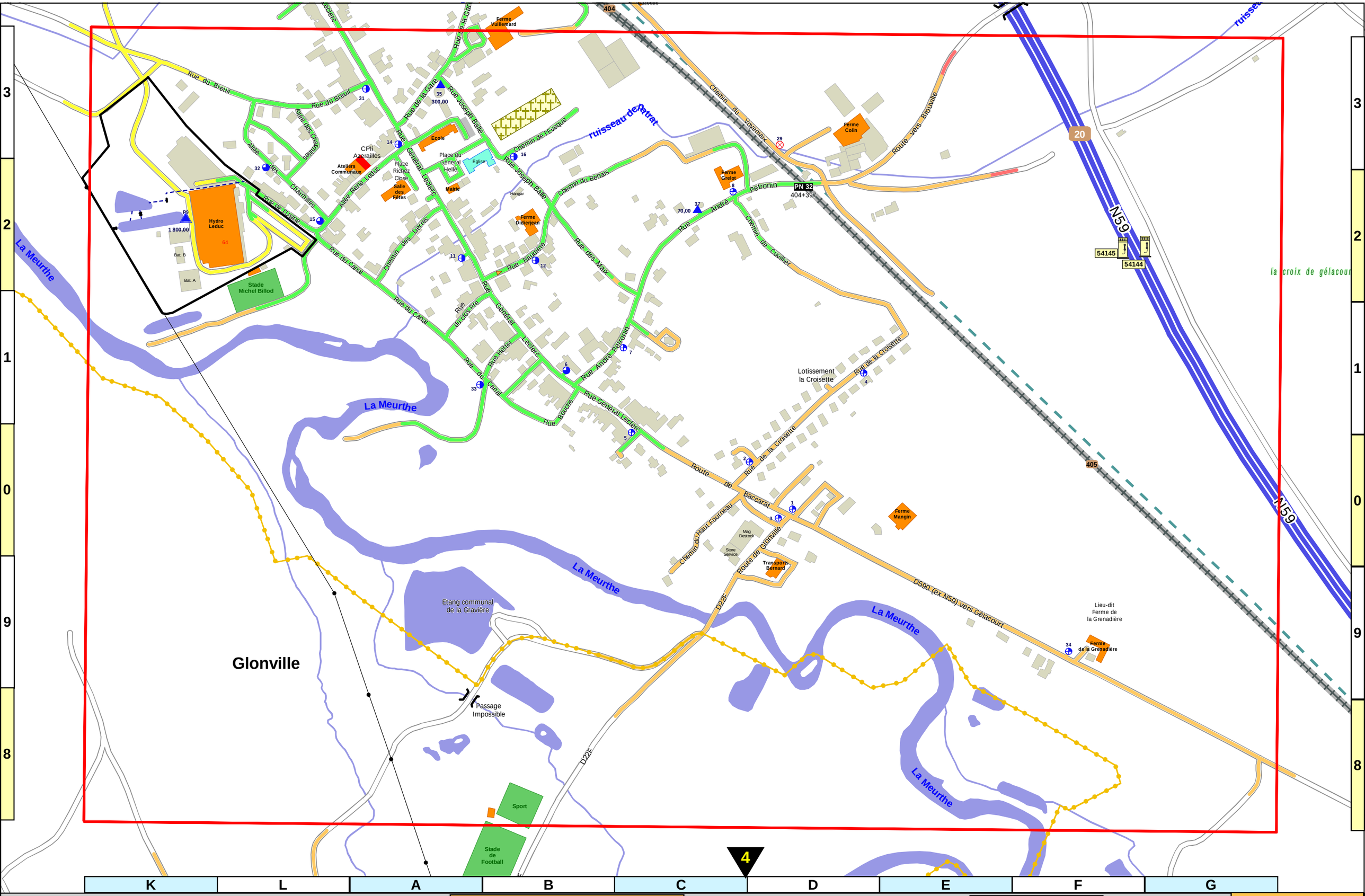

AZERAILLES - 54038 | **DECI Risque Courant Ordinaire** | Echelle: 1/5.000ème | **Modifié le :** 14/09/2018

Document réalisé par le SDIS 54
Données BD TOPO - (c) IGN Paris
Reproduction interdite

2_RCO

AZERAILLES - 54038 | **DECI Risque Courant Ordinaire** | Echelle: 1/5.000ème | **Modifié le : 14/09/2018** | Document réalisé par le SDIS 54 Données BD TOPO - (c) IGN Paris Reproduction interdite | **3_RCO**

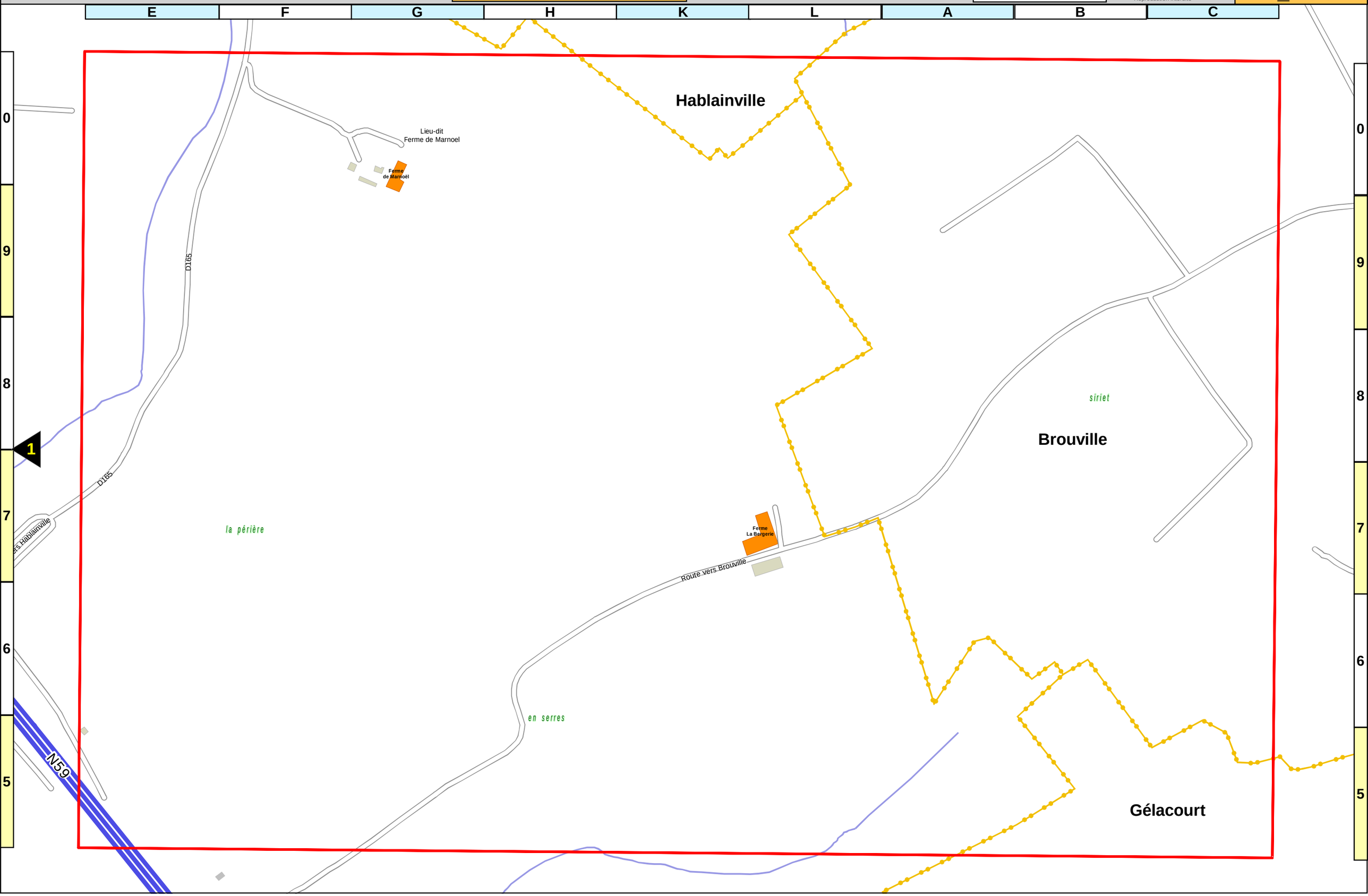

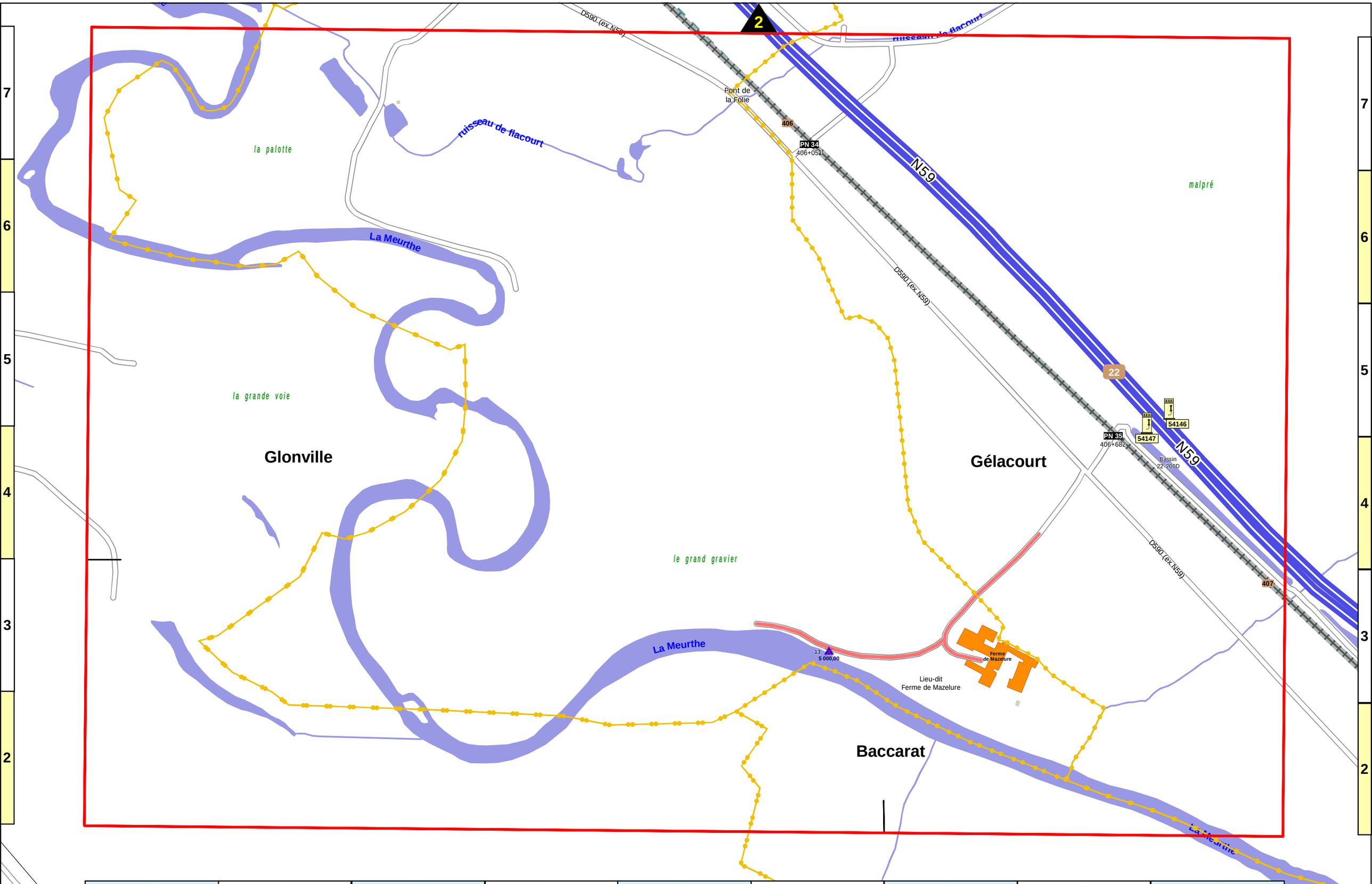

E	F	G	H	K	L	A	B	C

AZERAILLES - 54038 | **DECI Risque Courant Ordinaire** | Echelle: 1/5.000ème | **Modifié le :** 14/09/2018 | Document réalisé par le SDIS 54 Données BD TOPO - (c) IGN Paris Reproduction interdite | **4_RCO**

BACCARAT - 54039

Nom	Page	MiniCoord
Aldi	5	C8
Apel J.P.	2	C1
Appia Lorraine	3	H0
Aubry-Gaspard SA	4	A5
Baccarat Précision	5	K0
Barrage de Baccarat	5	A0
Barrage de Deneuvre	5	A6
Bâtiment Capelot	4	K5
Bâtiment Les Bouleaux	4	A5
Bâtiment Les Glaïeuls	4	G3
Bâtiment Les Lilas	4	G3
Bâtiment Les Platanes	4	A5
Bâtiment Les Sapins	4	A5
Bâtiment Les Tilleuls	4	A5
Bâtiment Les Tulipes	4	G3
Bloc et Job	5	L7
Brasserie Restaurant du Pont	4	K2
Brigade Motorisée Gendarmerie	3	H0
Cabinet Grandidier	4	G3
Cabinet Médical Ambard	4	A3
Camping	5	L9
Casse Autos	7	F9
Centre de Tri Postal	5	D8
Centre Technique Municipale	4	L5
Chapelle d'Humbepaire	5	B0
Cimetière	5	F1
Cimetière Badménil	1	K3
Cinema Concorde	5	H1
Collège	5	K0
Compagnie Pétroliere de l'Est	7	E7
Créche La Clé des Champs	5	B0
Cristalleries de Baccarat	5	L1
CS Baccarat	5	K9
DDE	5	B9
Déchetterie	7	E7
Ecole Elémentaire de la Serre	4	K4
Ecole Elémentaire du Centre	4	G2
Ecole Gondrecourt	5	G1
Ecole Maternelle d Humbepaire	5	B9
Ecole Maternelle de la Baugerie	4	A4
Ecole Maternelle du Centre	5	H1
EDF-GDF	4	L7
EMSTB	2	C0
Espace Culturel	5	K9
Espace Louise Michel	4	A4
Européenne de Galvanisation [ICPE]	3	B9
Ferme Blaise Nicolas	7	E1
Ferme des Fleurantes Haies	4	A7
Ferme du Moulin à Vent	1	C5
Foyer des Cristalleries	4	K3
FPA-Résidence Pasteur	4	G3
Garage Antoine [ICPE]	5	F1
Garage Poete	4	K7
Gare SNCF	4	L4
Gendarmerie	5	K9
Gymnase Georges Bene	5	H9
Lidl	5	B9
Magasin Cristallerie	4	K2
Mairie	4	H2
Maison de Repos Le Château	4	A2
Maison Forestière de Grammont	7	H9
Maison Forestiere de la Rappe	8	C4
Maison Hospitaliere	5	H1
Manufacture de Baccarat [ICPE]	5	A1
Manulor SA	4	K4
Menuiserie Vouriot	5	K8
Mille Club	5	K9
Musée de la Cristallerie	4	L2
Pharmacie de la Dermoyse	4	H2
Pharmacie Saint Christophe	4	K2

Nom	Page	MiniCoord
Piscine Municipale	5	H9
Point Vert	4	K5
Pôle Sportif de Baccarat	5	H9
Restaurant de la Gare	4	L3
Salle de Sports	4	A6
Salle des Fêtes	5	K0
Société de Construction Métalliques [ICPE]	4	L7
Stade Georges Humbert	5	L8
Stade Paul Michaud	4	G4
Supermarché Colruyt	5	L1
Tennis Club	5	H9
Tour des Voues	4	G2
Transport Lambert	2	B9
Abbés Frouard (Rue des)	4	K4
Acacias (Allée des)	5	D0
Arcades (Place des)	1	K3
Arrosants (Chemin des)	4	F3
Badménil (Lieu-dit)	1	K2
Badménil (Route de)	1	E2
Barrière (Impasse de la)	4	F2
Barrière (Rue de la)	4	F2
Barrière (Ruelle de la)	4	F2
Bataillon (Rue du Vingtième)	4	L4
Baugerie (Rue de la)	4	A5
Bayon (Route de)	2	C1
Bingottes (Cités des)	5	B1
Bingottes (Lieu-dit Les)	6	F3
Bingottes (Route Forestiere des)	7	E2
Bingottes (Rue des)	5	C1
Bréchon (Rue du)	4	G3
Buisson (Rue du Haut)	2	D1
Canal (Rue du)	4	G2
Capelot (Rue)	4	K4
Carmes (Chemin de la Carrière des)	4	F3
Carmes (Rue des)	4	F2
Carre (Rue de la grande)	4	K4
Carre (Ruelle de la grande)	4	H4
Champ Creve (Chemin du)	1	L2
Château (Ruelle sous le)	5	G1
Chaudfour (Rue de)	1	K3
Cimetière (Rue du)	5	F1
Claudel (Rue Camille)	4	B3
Clément (Rue des Trois Frères)	4	G2
Colle (Rue Michel)	2	D0
Compense (Rue)	4	G2
Côte (Chemin du Bois de la)	4	F4
Crèche (Rue de la)	4	K2
Creuse (Chemin de la)	1	K2
Cristalleries (Rue des)	5	L1
Criviller (Viaduc de)	3	A9
Cuny-Cronne (Rue Marcelle)	4	B3
Curie (Rue Joliot)	5	C9
De Gaulle (Place du Général)	5	K9
De Lattre de Tassigny (Rue du Maréchal)	5	D0
Deneuvre (Rue du Moulin de)	5	K8
Drague (Rue de la)	4	K5
Duras (Rue Marguerite)	4	B4
Ecole (Rue de l')	1	K2
Eglise (Ruelle de l') (Badménil)	1	K2
Eglise (Rue de l')	5	G1
Embrechy (Chemin du Fond d')	1	L4
Etangs (Impasse des)	2	L1
Etangs (Rue des)	2	K1
Ferme (Rue de la)	1	L2
Fleurantes Haies (Lieu-dit des)	4	A7
Foch (Rue du Maréchal)	5	D9
Fontaine la Dame (Route Forestière de la)	7	H1
Fontenoy à Baccarat (Chemin de)	1	A2
Fouys (Route Forestière des)	4	C5
Fraternité (Place de la)	4	B4

Nom	Page	MiniCoord
Gadines (Chemin des)	2	E0
Gadines (Lieu dit les)	2	D1
Gadines (Rue des)	5	F9
Gadines (Ruelle des)	5	F0
Gare (Place de la)	4	L4
Gelacourt (Route de)	3	K8
Gény (Place du Doyen)	4	K3
Gernsbach (Rue de)	4	L3
Glonville (Chemin de)	4	F3
Glonville (Rue de)	4	F3
Grammont (Rue de)	5	D9
Grégoire (Rue Abbé)	4	B4
Gridel (Rue Emile)	5	K9
Gué (Rue du)	5	C8
Gué des Prés (Chemin du)	2	H6
Haies (Chemin des)	2	K0
Hameau de Saint Christophe (Lieu dit)	5	F8
Haut Buisson (Lieu dit le)	2	C1
Haxo (Chemin d')	4	L7
Haxo (Quartier)	4	L6
Houdouard (Pont)	7	B1
Houdouard (Route Forestière du Pont)	7	K0
Humbepaire (Faubourg de)	5	D8
Humbépaire (Impasse)	5	D9
Humbepaire (Rue de)	5	C9
Humbépaire (Zone Artisanale)	7	D7
Kerlor (Rue Anne)	5	K1
Lachapelle (Avenue de)	5	K1
Ladmirault (Quartier)	3	K9
Leclerc (Place du Général)	5	K1
Leclerc (Rue Division)	4	K3
Liberté (Rue de la)	4	A4
Lilas (Rue des)	4	G3
Lorraine (Rue de)	5	G1
Luther King (Rue Martin)	4	B4
Lyautey (Rue du Maréchal)	5	D9
Mac Clenahan (Pont)	4	H2
Malraux (Rue André)	4	B4
Ménil (Rue de)	4	G2
Merviller (Ancien Chemin de)	4	A6
Merviller (Chemin de)	3	K8
Merviller (Route de)	3	L8
Michaut (Rue Adrien)	4	H2
Monnet (Rue Jean)	5	B0
Monteil (Rue Adhémar de)	7	E8
Moulin (Rue Jean)	4	B4
Moulin à Vent (Lieu-dit Ferme du)	1	C5
Moulins (Rue des)	5	G1
Municipal (Parc)	4	G4
Munier (Rue de l'Abbé)	5	H1
Murat (Cité de la)	3	H0
Nancy (Route de)	3	K8
Paquotte (Chemin de la Fontaine)	2	B8
Parc (Rue du)	4	A3
Paroisse (Rue de la)	5	G1
Paroisse (Ruelle de la)	5	G1
Passerelle (La)	5	A0
Pasteur (Rue)	4	G3
Pecatte (Rue Charles)	5	D8
Pertusots (Rue des)	5	G1
Pont de Pierre (Rue du)	5	H0
Port (Rue du)	4	K2
Prieuré (Lieu-dit Le)	7	F8
Prieure (Rue du)	7	F8
Rambervillers (Ancien Chemin de)	5	F9
Rappe (Chemin de la)	2	B7
Régiment d'Infanterie (Place du 86ème)	4	H2
Renaux (Rue Josette) (Badménil)	1	K2
Retournard (Rue du Docteur)	4	H2
Rouvillois (Avenue Général)	4	L3

Nom	Page	MiniCoord
Rue (Grande)	1	K2
Ruisseau (Chemin du Grand)	1	L3
Ruisseau (Rue du)	1	K2
Saint Christophe (Chemin de)	5	F8
Saint Christophe (Rue de)	5	F8
Saint Pierre (Impasse) (Badménil)	2	K1
Saint Pierre (Rue) (Badménil)	1	K2
Saint Wolfgang (Ruelle)	5	B0
Sainte Catherine (Rue de)	4	K6
Santé (Parcours de)	4	C5
Sartre (Rue Jean-Paul)	4	B3
Schweitzer (Rue du Docteur)	5	D0
Scie (Sentier du Haut de la)	2	E1
Scie (Rue du Haut la)	5	F1
Serre (Cité de la)	4	K3
Serre (Rue de la)	4	K3
Soleil (Lotissement du)	4	B4
Sondrot (Chemin de)	2	B1
Stade (Rue du)	5	L8
Terrain de Cross et de VTT	7	E0
Tulipes (Impasse des)	4	G3
Verdun (Rue de)	4	L4
Vosges (Rue des)	5	D8

Document réalisé par le SDIS 54
Données BD TOPO - (c) IGN Paris 2003
Reproduction interdite

BACCARAT

DECI suffisante

DECI suffisante (privée ; nécessite convention)

DECI réduite

DECI insuffisante

DECI inexistante

DECI

- Poteau incendie
- Poteau incendie 150
- Bouche incendie
- Point d'eau Privé
- Point d'eau naturel ou artificiel (PENA) — 500 m3
- PENA réalimenté
- Accessible que par MPR
- Réseau hydraulique
- Colonne séche
- Pompe (m3/h)

Lecture des débits (à 1 bar)

- < 15 m3/h
- ≥ 15m3/h et <30m3/h
- ≥ 30m3/h et <60m3/h
- ≥ 60m3/h et <90m3/h
- ≥ 90m3/h et <120m3/h
- ≥ 120 m3/h
- HP — Pression > 6 bars et ≤ 12 bars
- THP — Pression > 12 bars
- Point d'eau non utilisable ou à capacité nulle

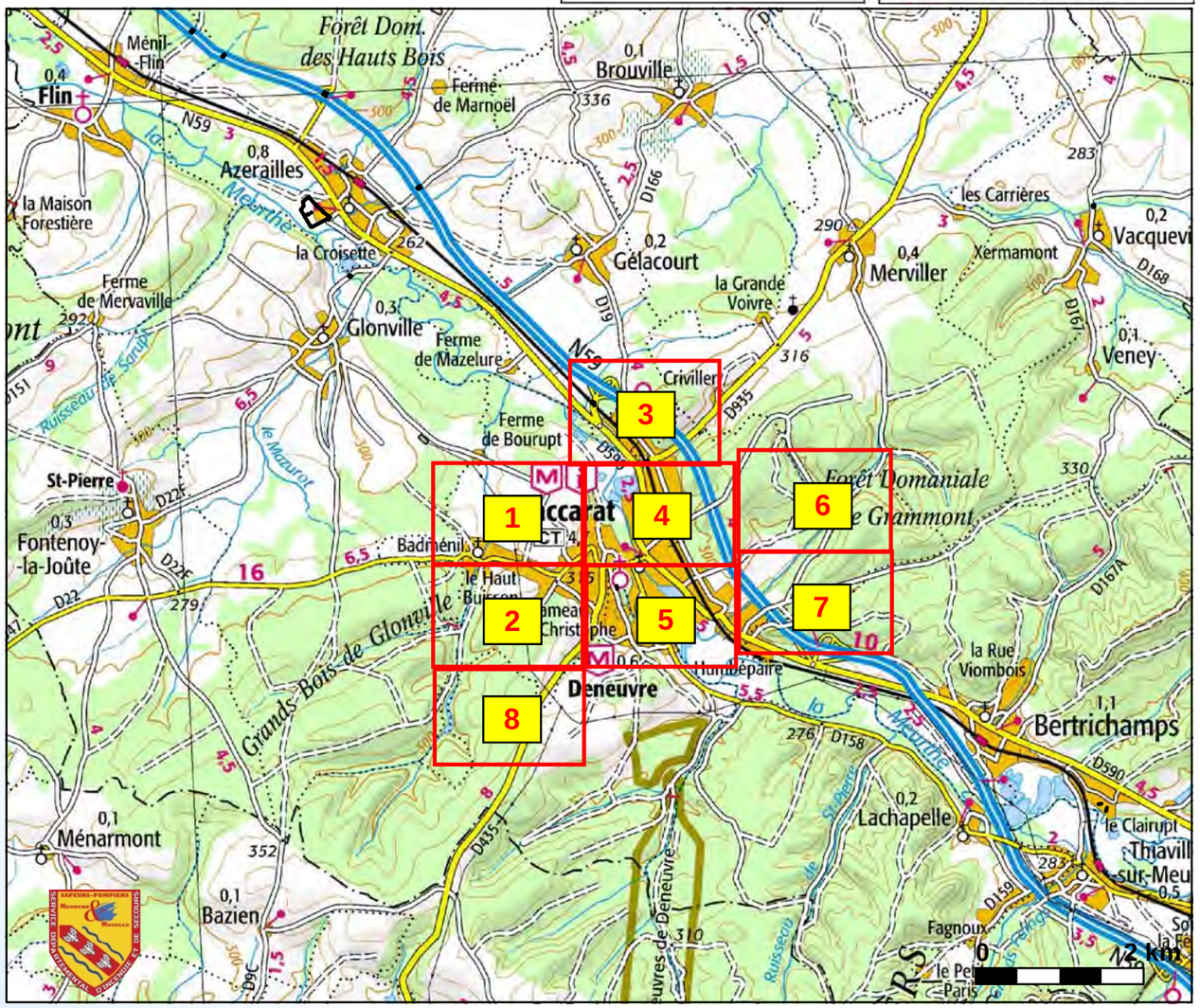

Document réalisé par le SDIS 54
Données BD TOPO - (c) IGN Paris 2003
Reproduction interdite

BACCARAT - 54039

DECI Risque Courant Important | Echelle: 1/5.000ème | **Modifié le :** 14/09/2018

Document réalisé par le SDIS 54
Données BD TOPO - (c) IGN Paris
Reproduction interdite

1_RCF

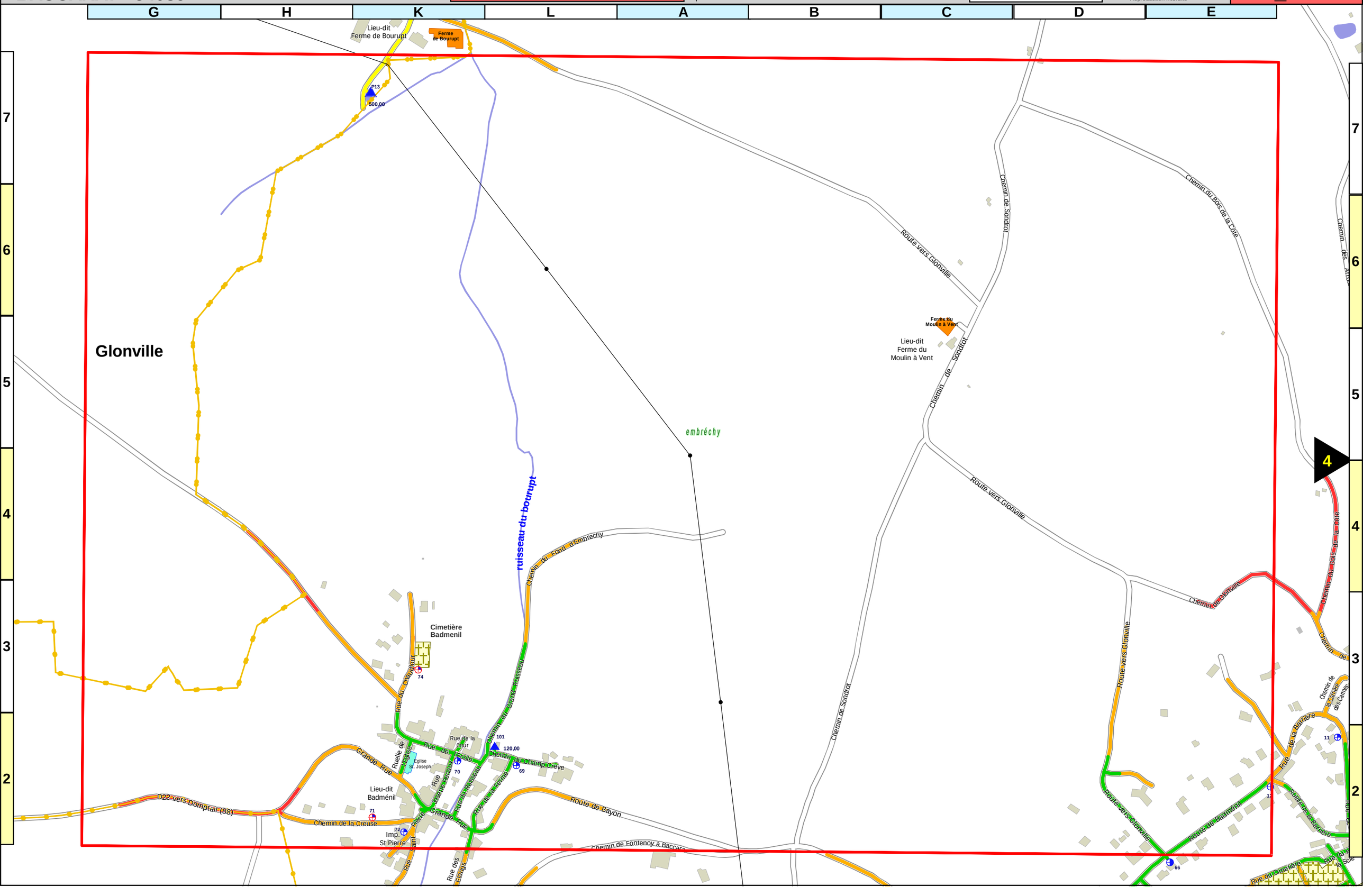

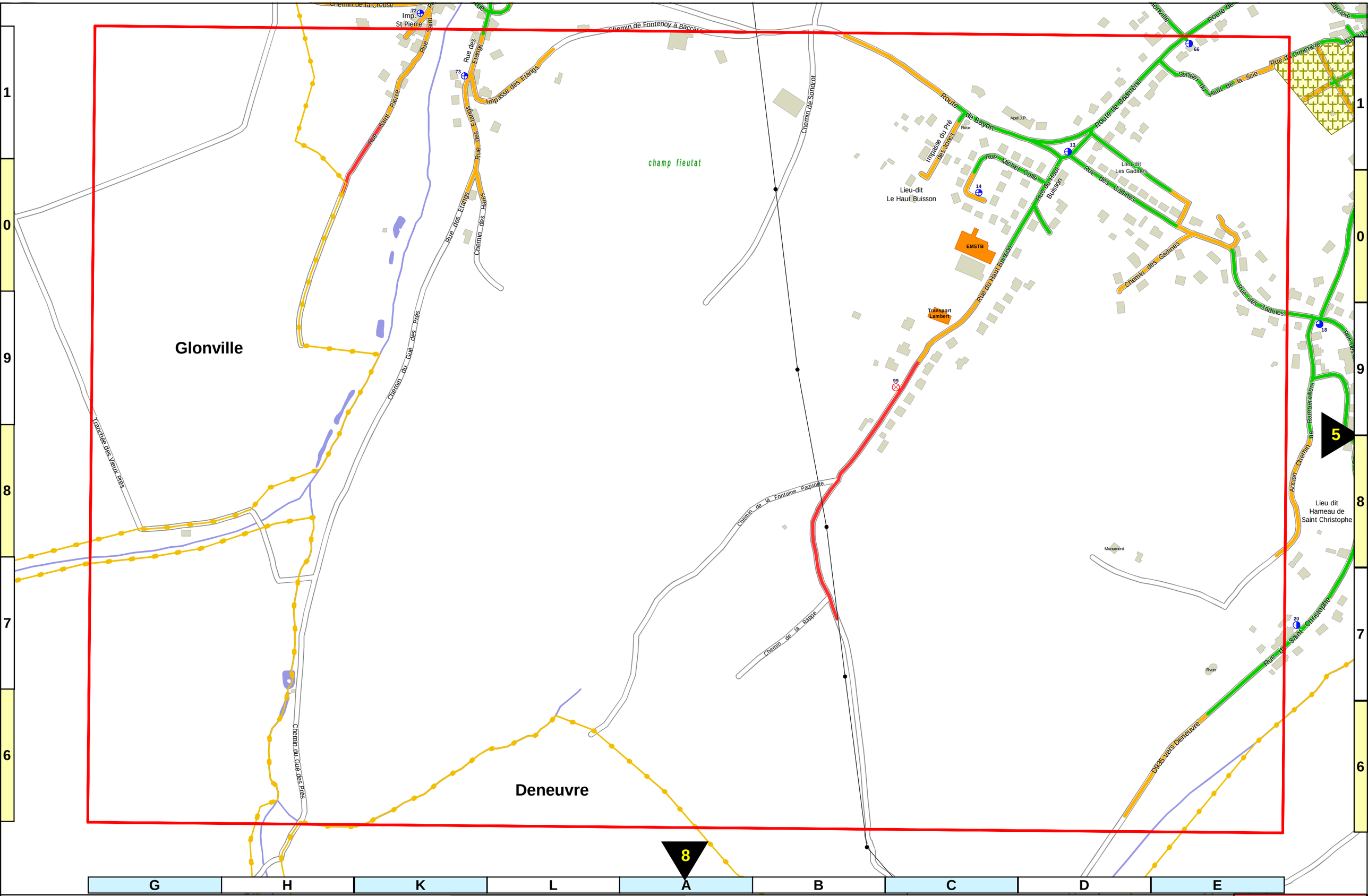

G	H	K	L	A	B	C	D	E

BACCARAT - 54039 | **DECI Risque Courant Important** | Echelle: 1/5.000ème | **Modifié le :** 14/09/2018

Document réalisé par le SDIS 54
Données BD TOPO - (c) IGN Paris
Reproduction interdite

2_RCI

BACCARAT - 54039

DECI Risque Courant Important | Echelle: 1/5.000ème | **Modifié le :** 14/09/2018

Document réalisé par le SDIS 54
Données BD TOPO - (c) IGN Paris
Reproduction interdite

3_RCI

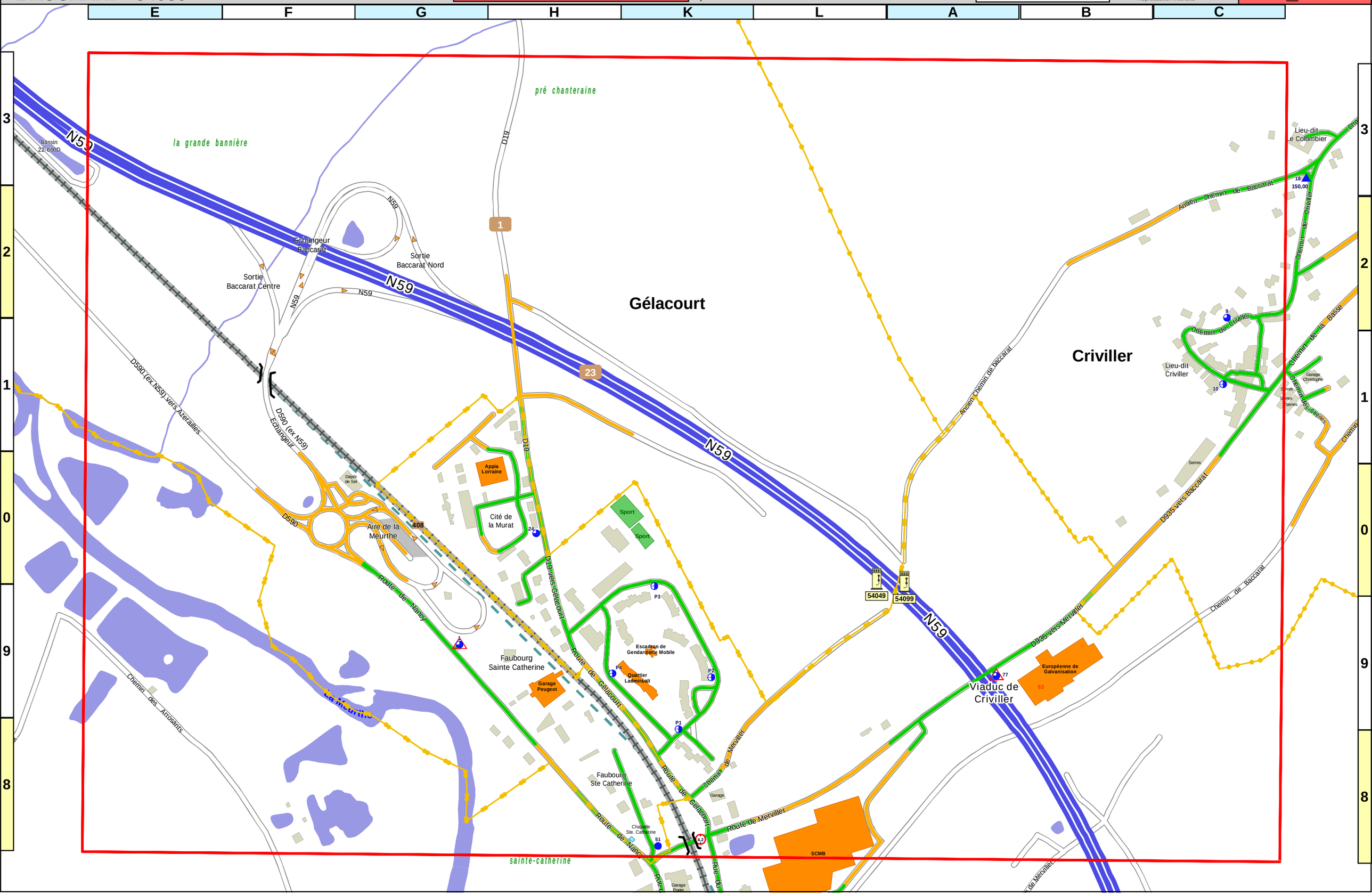

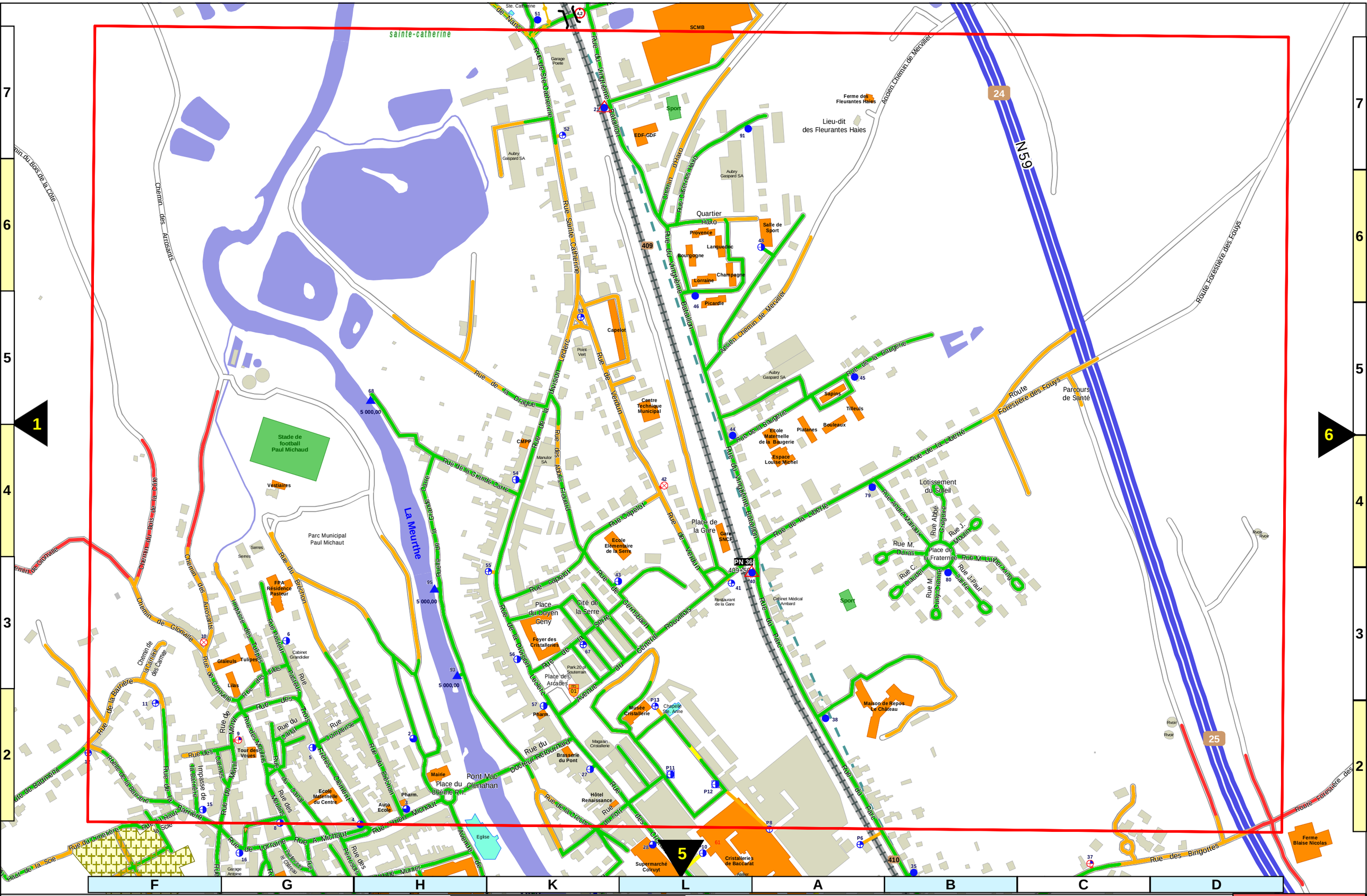

F	G	H	K	L	A	B	C	D

BACCARAT - 54039

DECI Risque Courant Important

Echelle: 1/5.000ème

Modifié le : 14/09/2018

Document réalisé par le SDIS 54
Données BD TOPO - (c) IGN Paris
Reproduction interdite

4_RCI

BACCARAT - 54039

DECI Risque Courant Important | Echelle: 1/5.000ème | Modifié le : 14/09/2018

Document réalisé par le SDIS 54
Données BD TOPO - (c) IGN Paris
Reproduction interdite

5_RCI

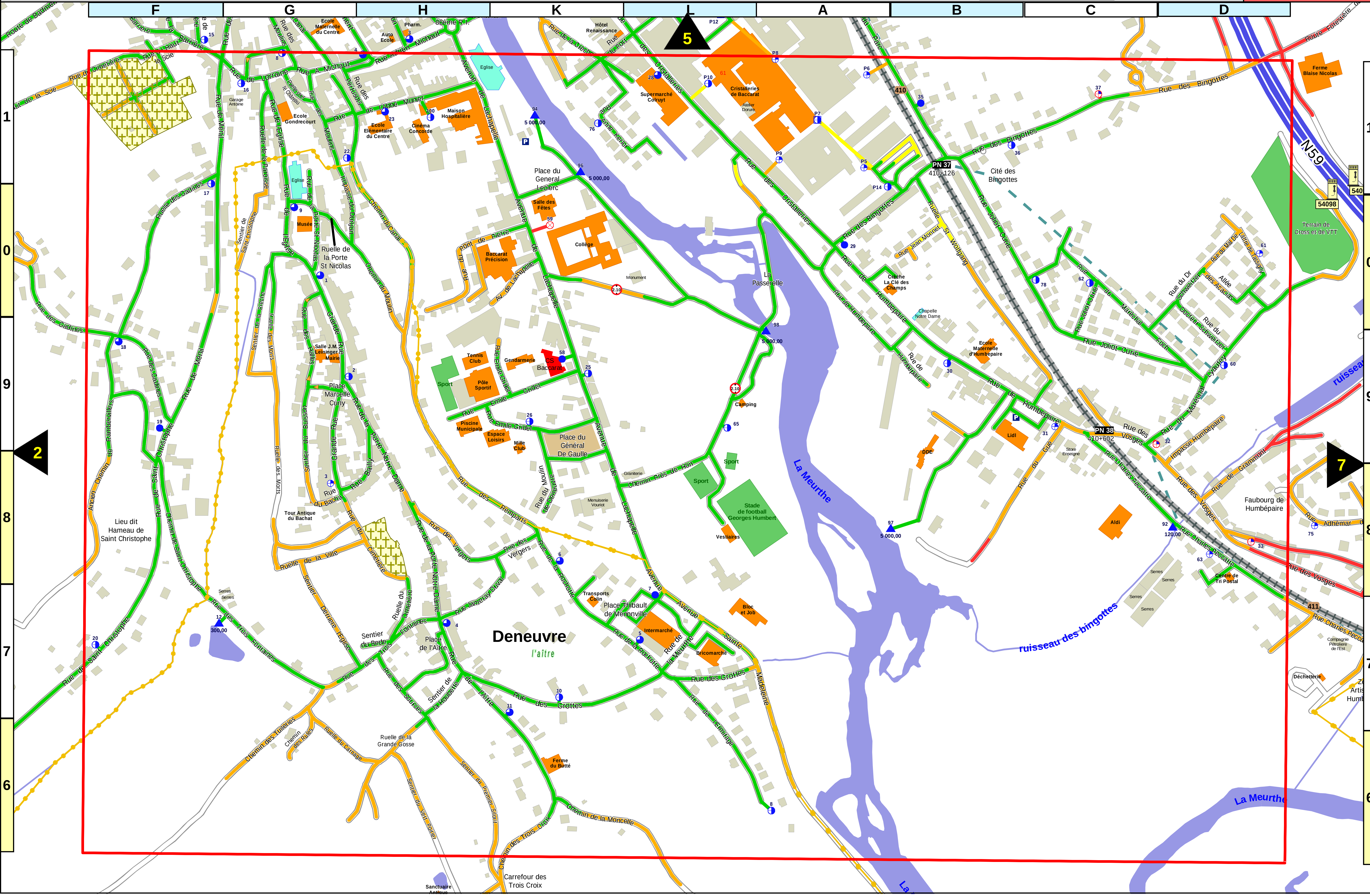

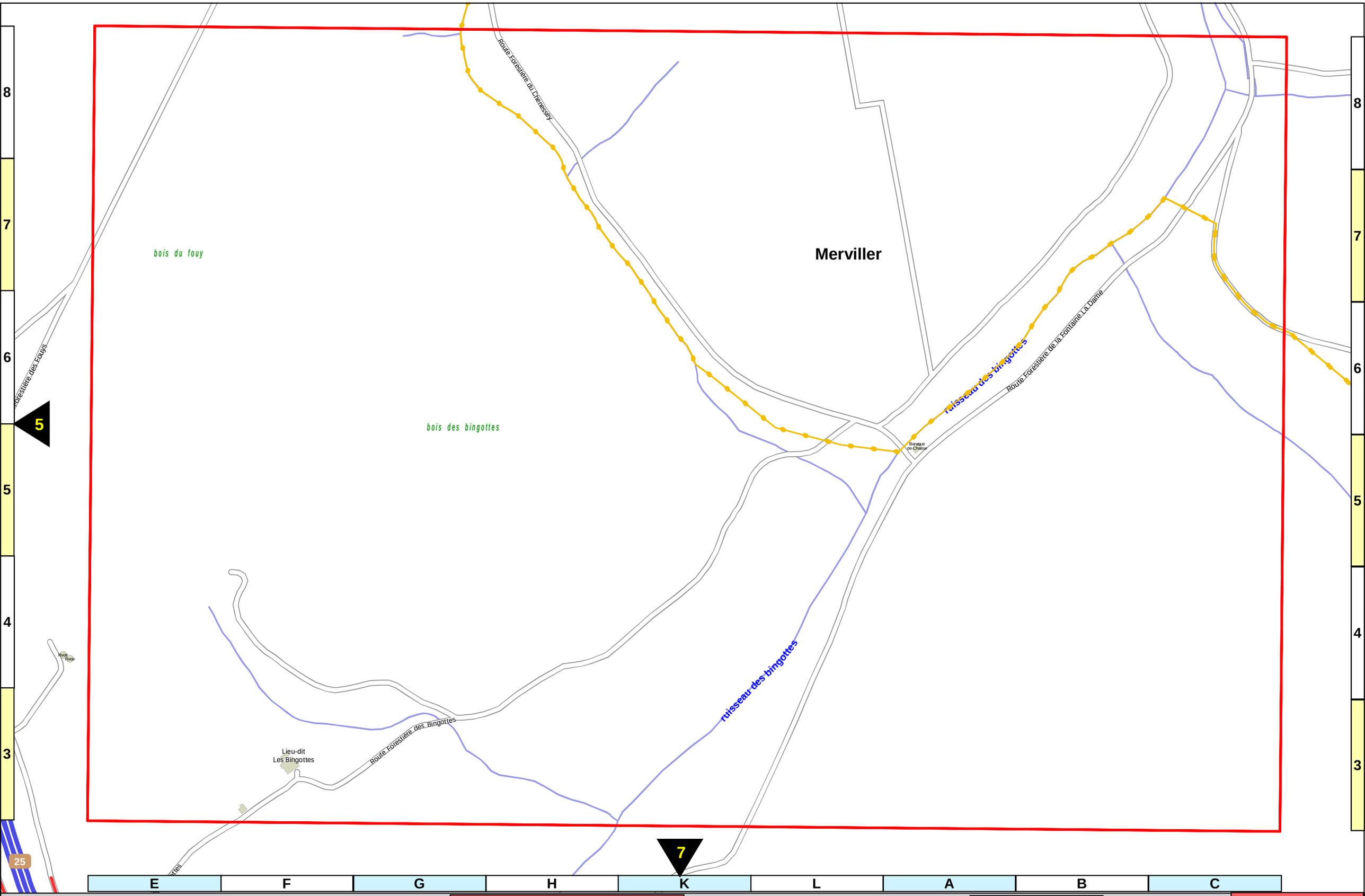

BACCARAT - 54039 | **DECI Risque Courant Important** | Echelle: 1/5.000ème | **Modifié le :** 14/09/2018

Document réalisé par le SDIS 54
Données BD TOPO - (c) IGN Paris
Reproduction interdite

6_RCI

BACCARAT - 54039

DECI Risque Courant Important | Echelle: 1/5.000ème | **Modifié le :** 14/09/2018

Document réalisé par le SDIS 54
Données BD TOPO - (c) IGN Paris
Reproduction interdite

7_RCI

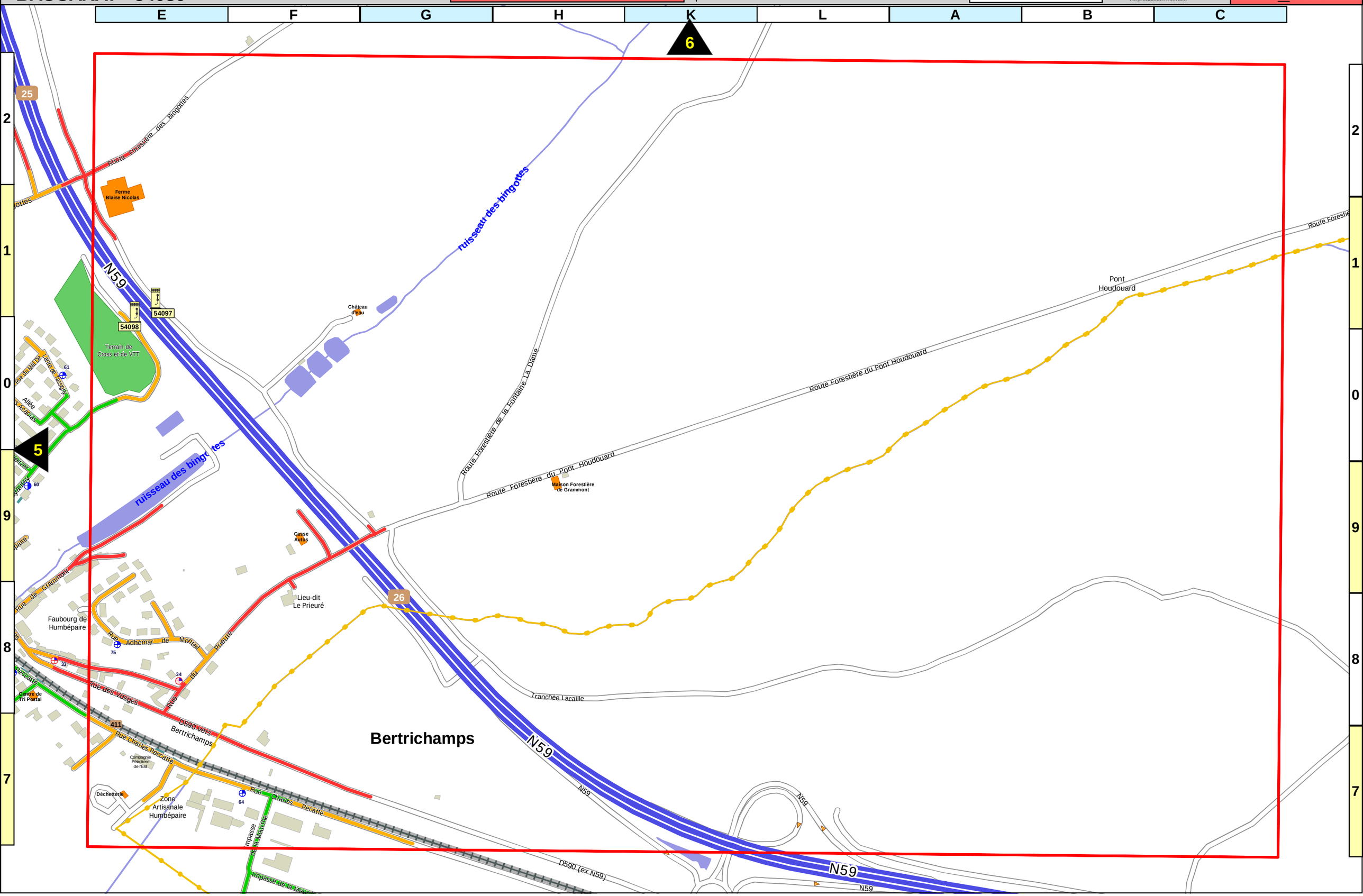

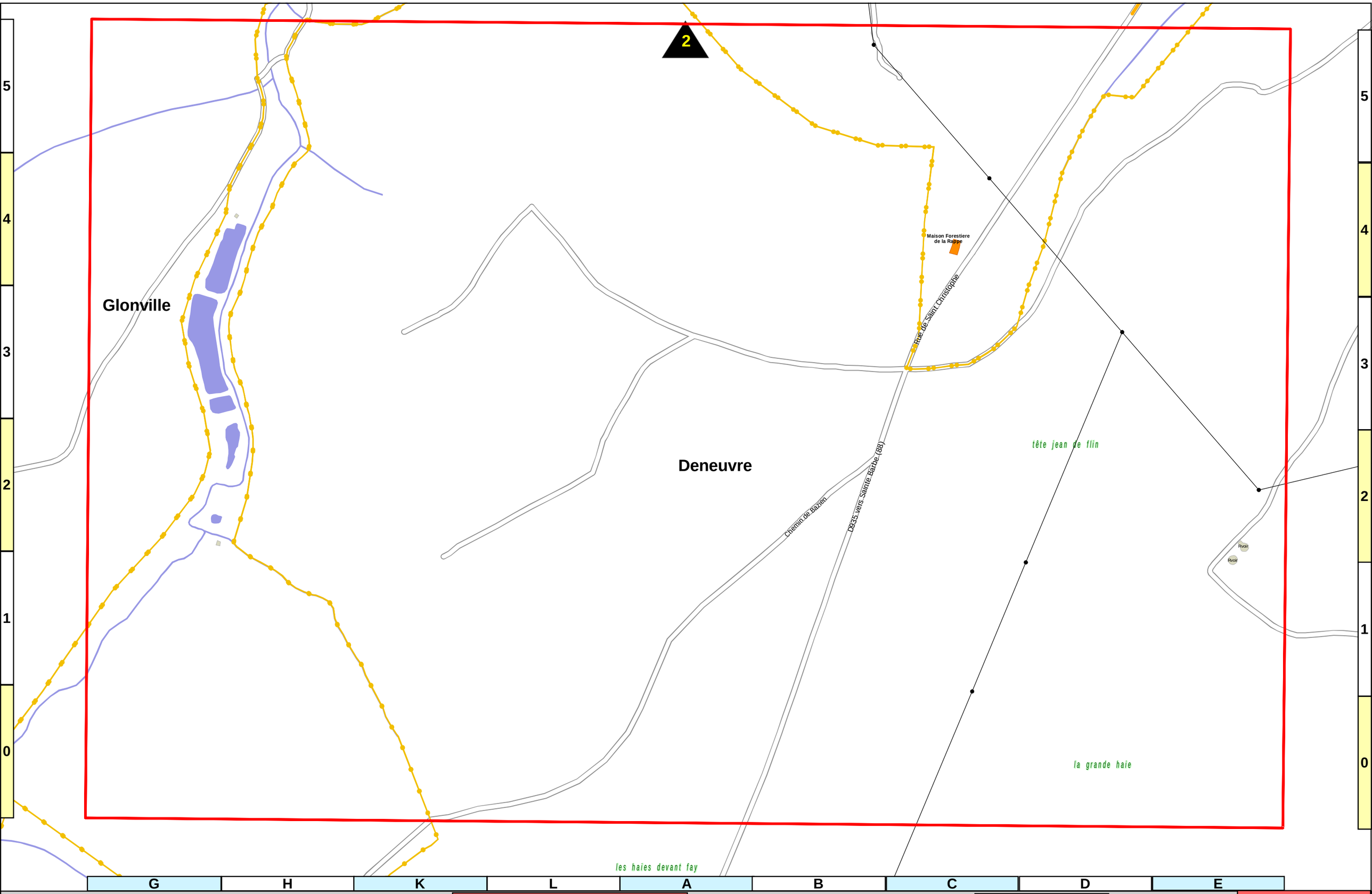

BACCARAT - 54039 | **DECI Risque Courant Important** | Echelle: 1/5.000ème | **Modifié le :** 14/09/2018

Document réalisé par le SDIS 54
Données BD TOPO - (c) IGN Paris
Reproduction interdite

8_RCI

BACCARAT - 54039

Nom	Page	MiniCoord
Aldi	5	C8
Apel J.P.	2	C1
Appia Lorraine	3	H0
Aubry-Gaspard SA	4	A5
Baccarat Précision	5	K0
Barrage de Baccarat	5	A0
Barrage de Deneuvre	5	A6
Bâtiment Capelot	4	K5
Bâtiment Les Bouleaux	4	A5
Bâtiment Les Glaïeuls	4	G3
Bâtiment Les Lilas	4	G3
Bâtiment Les Platanes	4	A5
Bâtiment Les Sapins	4	A5
Bâtiment Les Tilleuls	4	A5
Bâtiment Les Tulipes	4	G3
Bloc et Job	5	L7
Brasserie Restaurant du Pont	4	K2
Brigade Motorisée Gendarmerie	3	H0
Cabinet Grandidier	4	G3
Cabinet Médical Ambard	4	A3
Camping	5	L9
Casse Autos	7	F9
Centre de Tri Postal	5	D8
Centre Technique Municipale	4	L5
Chapelle d'Humbepaire	5	B0
Cimetière	5	F1
Cimetière Badménil	1	K3
Cinema Concorde	5	H1
Collège	5	K0
Compagnie Pétroliere de l'Est	7	E7
Créche La Clé des Champs	5	B0
Cristalleries de Baccarat	5	L1
CS Baccarat	5	K9
DDE	5	B9
Déchetterie	7	E7
Ecole Elémentaire de la Serre	4	K4
Ecole Elémentaire du Centre	4	G2
Ecole Gondrecourt	5	G1
Ecole Maternelle d Humbepaire	5	B9
Ecole Maternelle de la Baugerie	4	A4
Ecole Maternelle du Centre	5	H1
EDF-GDF	4	L7
EMSTB	2	C0
Espace Culturel	5	K9
Espace Louise Michel	4	A4
Européenne de Galvanisation [ICPE]	3	B9
Ferme Blaise Nicolas	7	E1
Ferme des Fleurantes Haies	4	A7
Ferme du Moulin à Vent	1	C5
Foyer des Cristalleries	4	K3
FPA-Résidence Pasteur	4	G3
Garage Antoine [ICPE]	5	F1
Garage Poete	4	K7
Gare SNCF	4	L4
Gendarmerie	5	K9
Gymnase Georges Bene	5	H9
Lidl	5	B9
Magasin Cristallerie	4	K2
Mairie	4	H2
Maison de Repos Le Château	4	A2
Maison Forestière de Grammont	7	H9
Maison Forestiere de la Rappe	8	C4
Maison Hospitaliere	5	H1
Manufacture de Baccarat [ICPE]	5	A1
Manulor SA	4	K4
Menuiserie Vouriot	5	K8
Mille Club	5	K9
Musée de la Cristallerie	4	L2
Pharmacie de la Dermoyse	4	H2
Pharmacie Saint Christophe	4	K2

Nom	Page	MiniCoord
Piscine Municipale	5	H9
Point Vert	4	K5
Pôle Sportif de Baccarat	5	H9
Restaurant de la Gare	4	L3
Salle de Sports	4	A6
Salle des Fêtes	5	K0
Société de Construction Métalliques [ICPE]	4	L7
Stade Georges Humbert	5	L8
Stade Paul Michaud	4	G4
Supermarché Colruyt	5	L1
Tennis Club	5	H9
Tour des Voues	4	G2
Transport Lambert	2	B9
Abbés Frouard (Rue des)	4	K4
Acacias (Allée des)	5	D0
Arcades (Place des)	1	K3
Arrosants (Chemin des)	4	F3
Badménil (Lieu-dit)	1	K2
Badménil (Route de)	1	E2
Barrière (Impasse de la)	4	F2
Barrière (Rue de la)	4	F2
Barrière (Ruelle de la)	4	F2
Bataillon (Rue du Vingtième)	4	L4
Baugerie (Rue de la)	4	A5
Bayon (Route de)	2	C1
Bingottes (Cités des)	5	B1
Bingottes (Lieu-dit Les)	6	F3
Bingottes (Route Forestiere des)	7	E2
Bingottes (Rue des)	5	C1
Bréchon (Rue du)	4	G3
Buisson (Rue du Haut)	2	D1
Canal (Rue du)	4	G2
Capelot (Rue)	4	K4
Carmes (Chemin de la Carrière des)	4	F3
Carmes (Rue des)	4	F2
Carre (Rue de la grande)	4	K4
Carre (Ruelle de la grande)	4	H4
Champ Creve (Chemin du)	1	L2
Château (Ruelle sous le)	5	G1
Chaudfour (Rue de)	1	K3
Cimetière (Rue du)	5	F1
Claudel (Rue Camille)	4	B3
Clément (Rue des Trois Frères)	4	G2
Colle (Rue Michel)	2	D0
Compense (Rue)	4	G2
Côte (Chemin du Bois de la)	4	F4
Crèche (Rue de la)	4	K2
Creuse (Chemin de la)	1	K2
Cristalleries (Rue des)	5	L1
Criviller (Viaduc de)	3	A9
Cuny-Cronne (Rue Marcelle)	4	B3
Curie (Rue Joliot)	5	C9
De Gaulle (Place du Général)	5	K9
De Lattre de Tassigny (Rue du Maréchal)	5	D0
Deneuvre (Rue du Moulin de)	5	K8
Drague (Rue de la)	4	K5
Duras (Rue Marguerite)	4	B4
Ecole (Rue de l')	1	K2
Eglise (Ruelle de l') (Badménil)	1	K2
Eglise (Rue de l')	5	G1
Embrechy (Chemin du Fond d')	1	L4
Etangs (Impasse des)	2	L1
Etangs (Rue des)	2	K1
Ferme (Rue de la)	1	L2
Fleurantes Haies (Lieu-dit des)	4	A7
Foch (Rue du Maréchal)	5	D9
Fontaine la Dame (Route Forestière de la)	7	H1
Fontenoy à Baccarat (Chemin de)	1	A2
Fouys (Route Forestière des)	4	C5
Fraternité (Place de la)	4	B4

Nom	Page	MiniCoord
Gadines (Chemin des)	2	E0
Gadines (Lieu dit les)	2	D1
Gadines (Rue des)	5	F9
Gadines (Ruelle des)	5	F0
Gare (Place de la)	4	L4
Gelacourt (Route de)	3	K8
Gény (Place du Doyen)	4	K3
Gernsbach (Rue de)	4	L3
Glonville (Chemin de)	4	F3
Glonville (Rue de)	4	F3
Grammont (Rue de)	5	D9
Grégoire (Rue Abbé)	4	B4
Gridel (Rue Emile)	5	K9
Gué (Rue du)	5	C8
Gué des Prés (Chemin du)	2	H6
Haies (Chemin des)	2	K0
Hameau de Saint Christophe (Lieu dit)	5	F8
Haut Buisson (Lieu dit le)	2	C1
Haxo (Chemin d')	4	L7
Haxo (Quartier)	4	L6
Houdouard (Pont)	7	B1
Houdouard (Route Forestière du Pont)	7	K0
Humbepaire (Faubourg de)	5	D8
Humbépaire (Impasse)	5	D9
Humbepaire (Rue de)	5	C9
Humbépaire (Zone Artisanale)	7	D7
Kerlor (Rue Anne)	5	K1
Lachapelle (Avenue de)	5	K1
Ladmirault (Quartier)	3	K9
Leclerc (Place du Général)	5	K1
Leclerc (Rue Division)	4	K3
Liberté (Rue de la)	4	A4
Lilas (Rue des)	4	G3
Lorraine (Rue de)	5	G1
Luther King (Rue Martin)	4	B4
Lyautey (Rue du Maréchal)	5	D9
Mac Clenahan (Pont)	4	H2
Malraux (Rue André)	4	B4
Ménil (Rue de)	4	G2
Merviller (Ancien Chemin de)	4	A6
Merviller (Chemin de)	3	K8
Merviller (Route de)	3	L8
Michaut (Rue Adrien)	4	H2
Monnet (Rue Jean)	5	B0
Monteil (Rue Adhémar de)	7	E8
Moulin (Rue Jean)	4	B4
Moulin à Vent (Lieu-dit Ferme du)	1	C5
Moulins (Rue des)	5	G1
Municipal (Parc)	4	G4
Munier (Rue de l'Abbé)	5	H1
Murat (Cité de la)	3	H0
Nancy (Route de)	3	K8
Paquotte (Chemin de la Fontaine)	2	B8
Parc (Rue du)	4	A3
Paroisse (Rue de la)	5	G1
Paroisse (Ruelle de la)	5	G1
Passerelle (La)	5	A0
Pasteur (Rue)	4	G3
Pecatte (Rue Charles)	5	D8
Pertusots (Rue des)	5	G1
Pont de Pierre (Rue du)	5	H0
Port (Rue du)	4	K2
Prieuré (Lieu-dit Le)	7	F8
Prieure (Rue du)	7	F8
Rambervillers (Ancien Chemin de)	5	F9
Rappe (Chemin de la)	2	B7
Régiment d'Infanterie (Place du 86ème)	4	H2
Renaux (Rue Josette) (Badménil)	1	K2
Retournard (Rue du Docteur)	4	H2
Rouvillois (Avenue Général)	4	L3

Nom	Page	MiniCoord
Rue (Grande)	1	K2
Ruisseau (Chemin du Grand)	1	L3
Ruisseau (Rue du)	1	K2
Saint Christophe (Chemin de)	5	F8
Saint Christophe (Rue de)	5	F8
Saint Pierre (Impasse) (Badménil)	2	K1
Saint Pierre (Rue) (Badménil)	1	K2
Saint Wolfgang (Ruelle)	5	B0
Sainte Catherine (Rue de)	4	K6
Santé (Parcours de)	4	C5
Sartre (Rue Jean-Paul)	4	B3
Schweitzer (Rue du Docteur)	5	D0
Scie (Sentier du Haut de la)	2	E1
Scie (Rue du Haut la)	5	F1
Serre (Cité de la)	4	K3
Serre (Rue de la)	4	K3
Soleil (Lotissement du)	4	B4
Sondrot (Chemin de)	2	B1
Stade (Rue du)	5	L8
Terrain de Cross et de VTT	7	E0
Tulipes (Impasse des)	4	G3
Verdun (Rue de)	4	L4
Vosges (Rue des)	5	D8

Document réalisé par le SDIS 54
Données BD TOPO - (c) IGN Paris 2003
Reproduction interdite

BACCARAT

DECI suffisante

DECI suffisante (privée ; nécessite convention)

DECI réduite

DECI insuffisante

DECI inexistante

DECI

- Poteau incendie
- Poteau incendie 150
- Bouche incendie
- Point d'eau Privé
- Point d'eau naturel ou artificiel (PENA) — 500 m3
- PENA réalimenté
- Accessible que par MPR
- Réseau hydraulique
- Colonne séche
- Pompe (m3/h)

Lecture des débits (à 1 bar)

- < 15 m3/h
- ≥ 15m3/h et <30m3/h
- ≥ 30m3/h et <60m3/h
- ≥ 60m3/h et <90m3/h
- ≥ 90m3/h et <120m3/h
- ≥ 120 m3/h
- HP — Pression > 6 bars et ≤ 12 bars
- THP — Pression > 12 bars
- Point d'eau non utilisable ou à capacité nulle

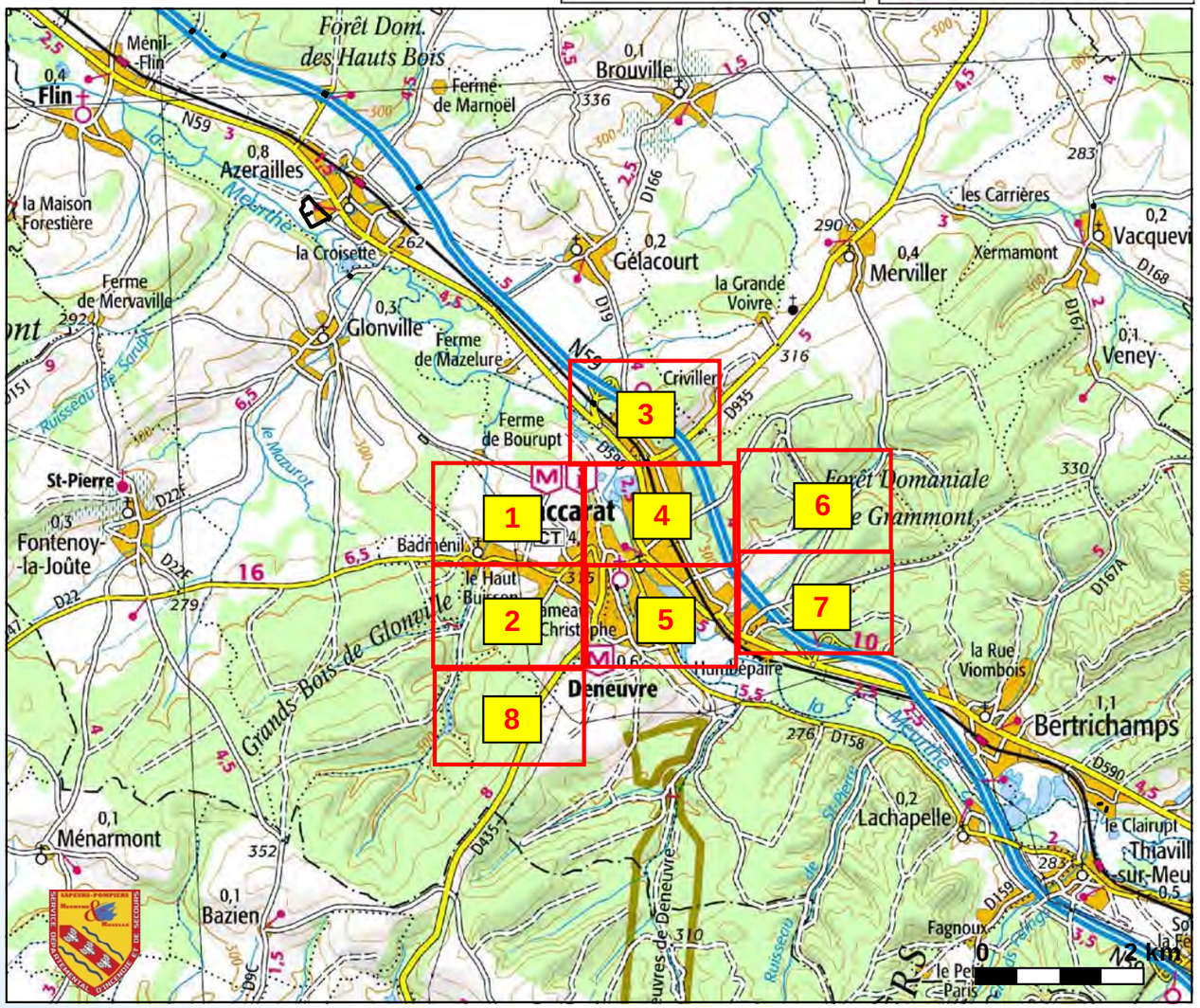

Document réalisé par le SDIS 54
Données BD TOPO - (c) IGN Paris 2003
Reproduction interdite

BACCARAT - 54039

DECI Risque Courant Ordinaire | Echelle: 1/5.000ème | **Modifié le :** 14/09/2018

Document réalisé par le SDIS 54
Données BD TOPO - (c) IGN Paris
Reproduction interdite

1_RCO

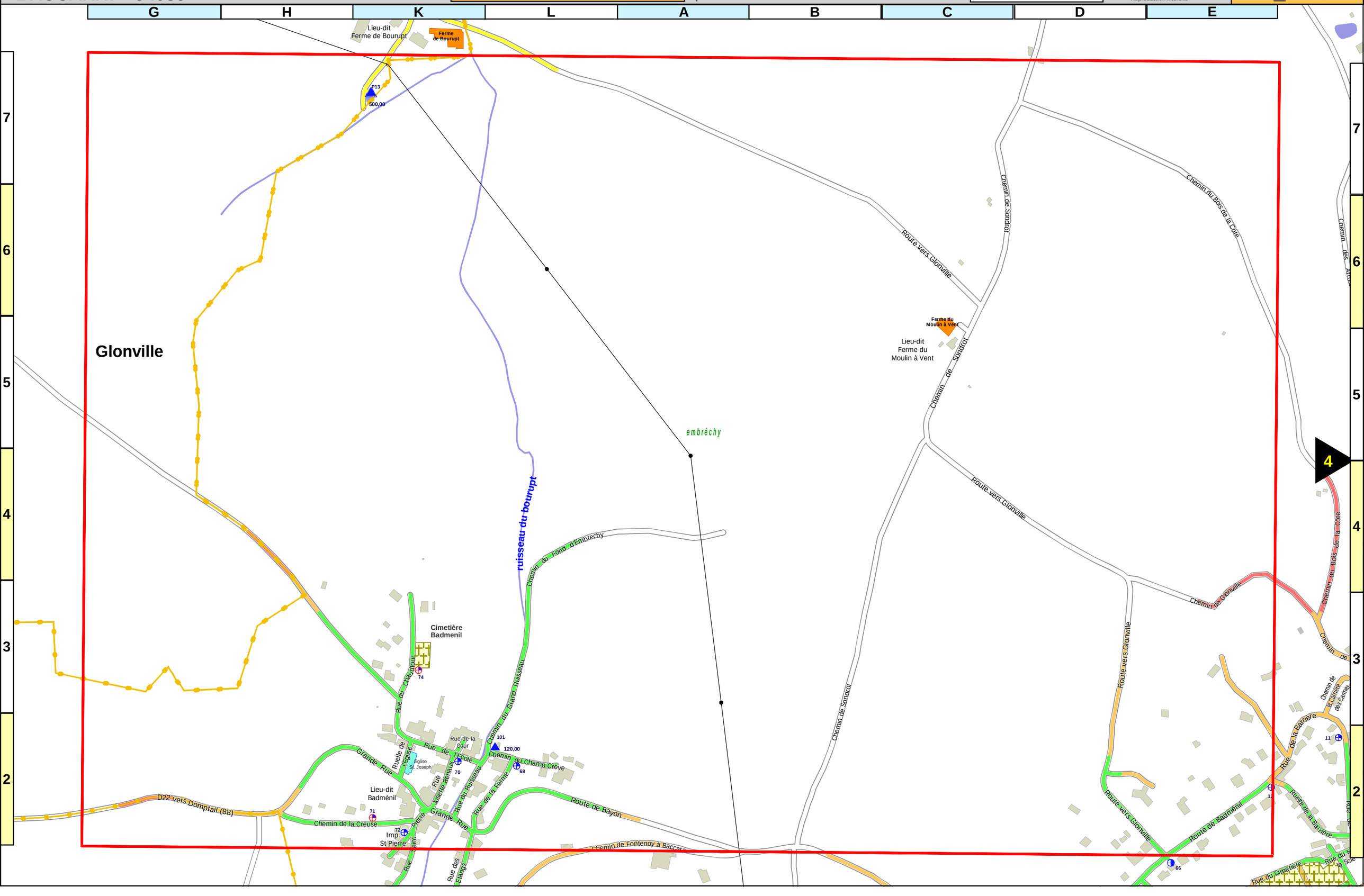

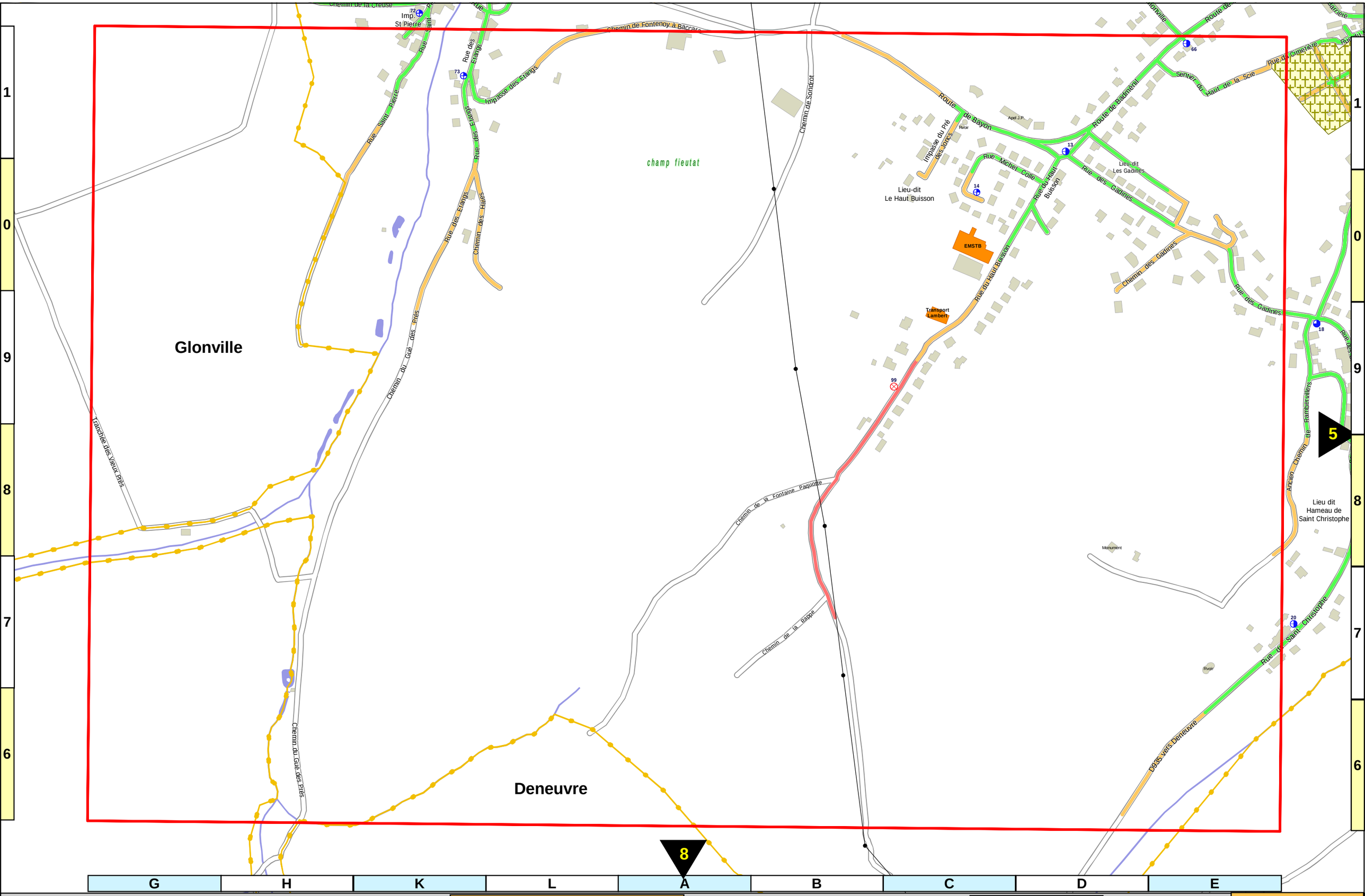

BACCARAT - 54039 | **DECI Risque Courant Ordinaire** | Echelle: 1/5.000ème | **Modifié le :** 14/09/2018

Document réalisé par le SDIS 54
Données BD TOPO - (c) IGN Paris
Reproduction interdite

2_RCO

BACCARAT - 54039

DECI Risque Courant Ordinaire | Echelle: 1/5.000ème | **Modifié le :** 14/09/2018

Document réalisé par le SDIS 54
Données BD TOPO - (c) IGN Paris
Reproduction interdite

3_RCO

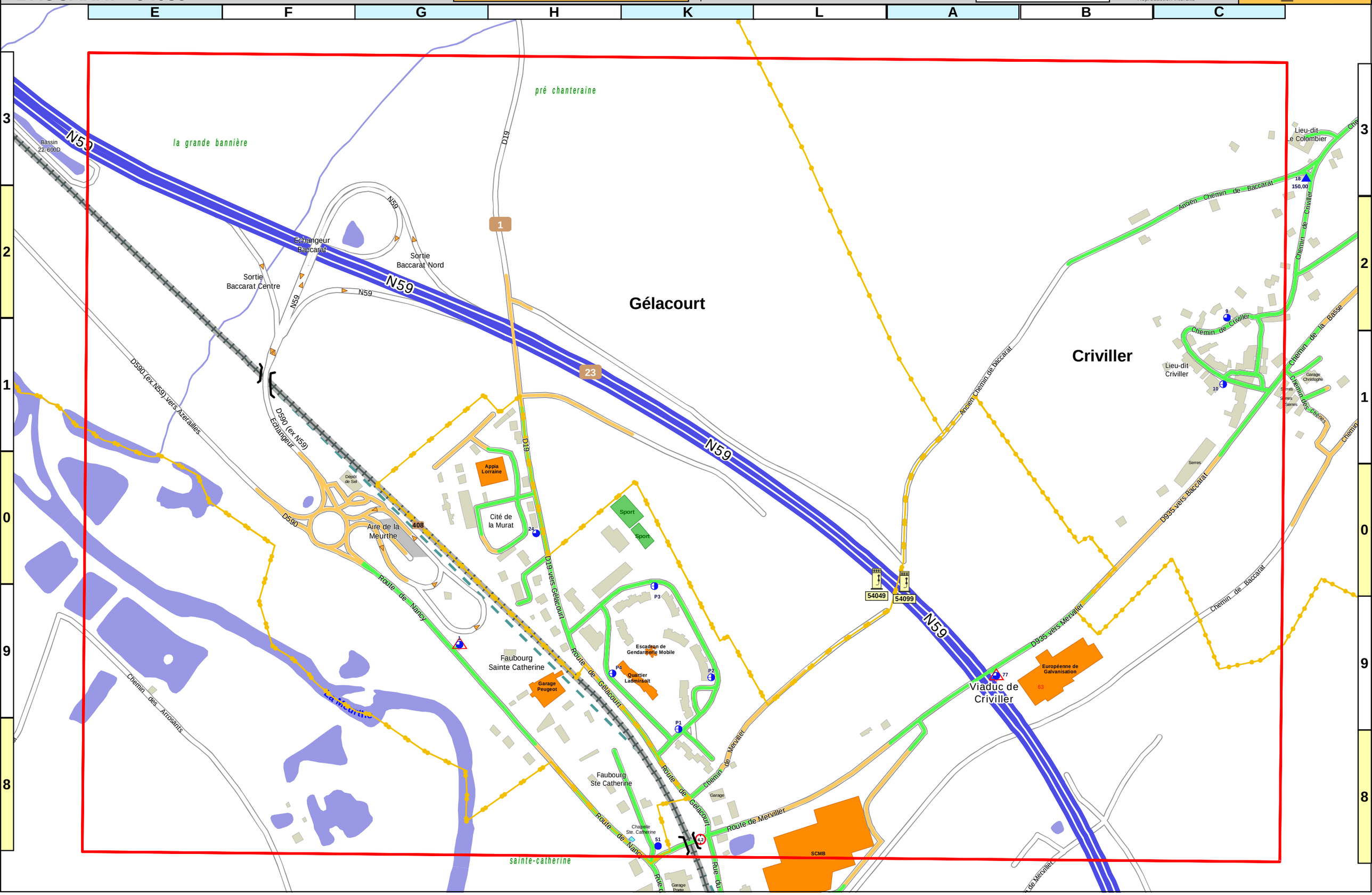

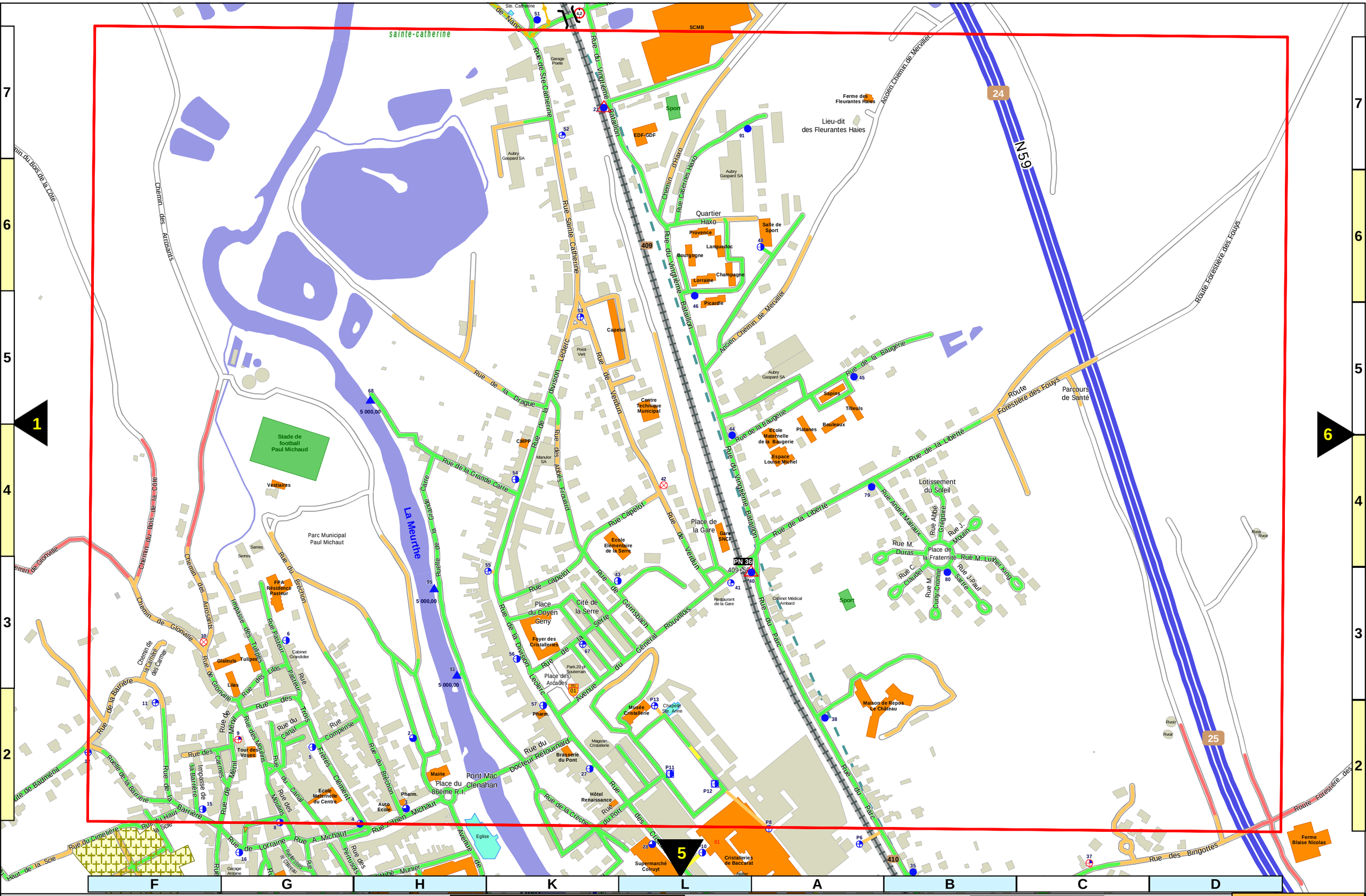

BACCARAT - 54039 | **DECI Risque Courant Ordinaire** | Echelle: 1/5.000ème | **Modifié le :** 14/09/2018

Document réalisé par le SDIS 54
Données BD TOPO - (c) IGN Paris
Reproduction interdite

4_RCO

BACCARAT - 54039

DECI Risque Courant Ordinaire

Echelle: 1/5.000ème

Modifié le : 14/09/2018

Document réalisé par le SDIS 54
Données BD TOPO - (c) IGN Paris
Reproduction interdite

5_RCO

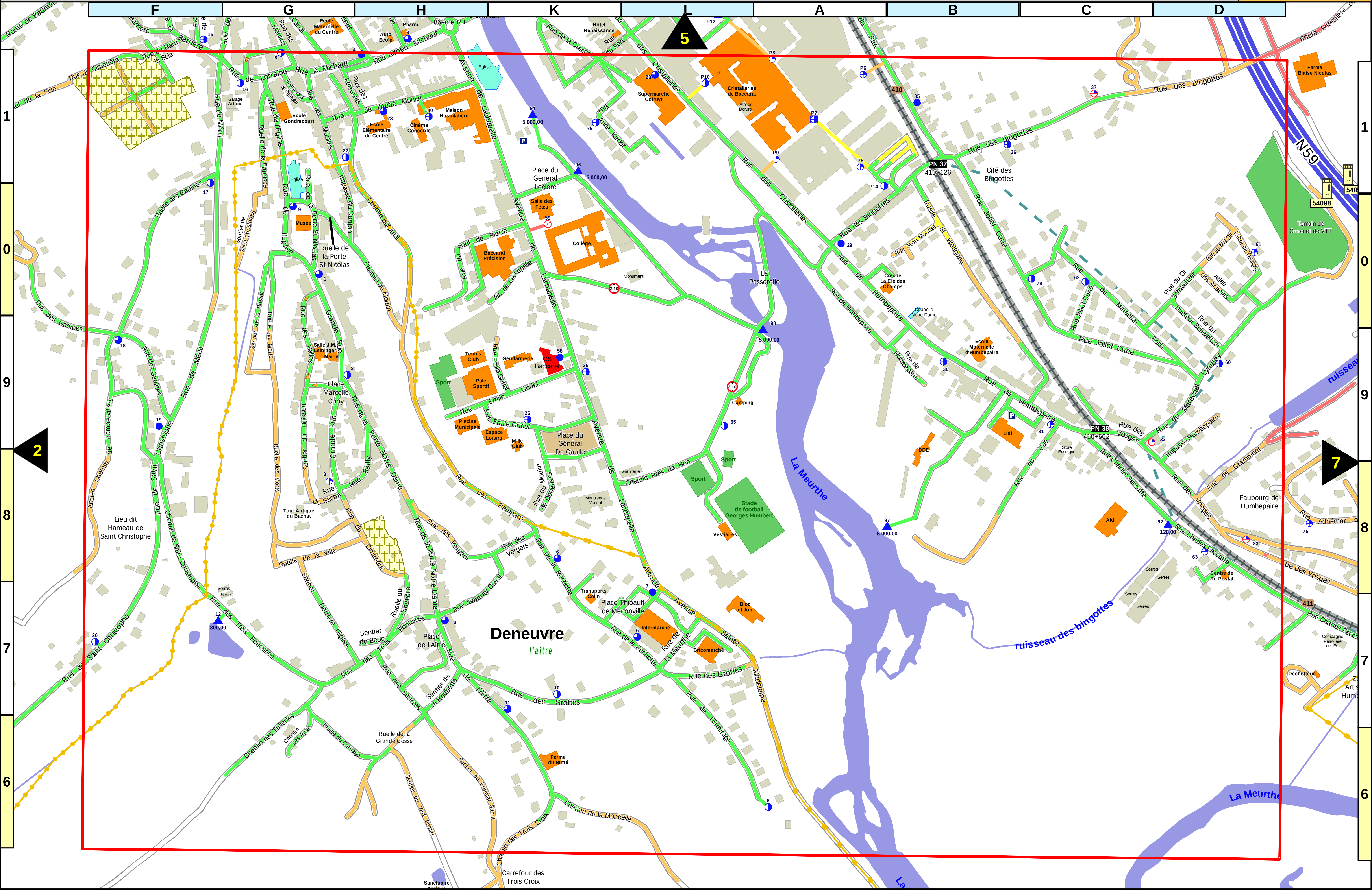

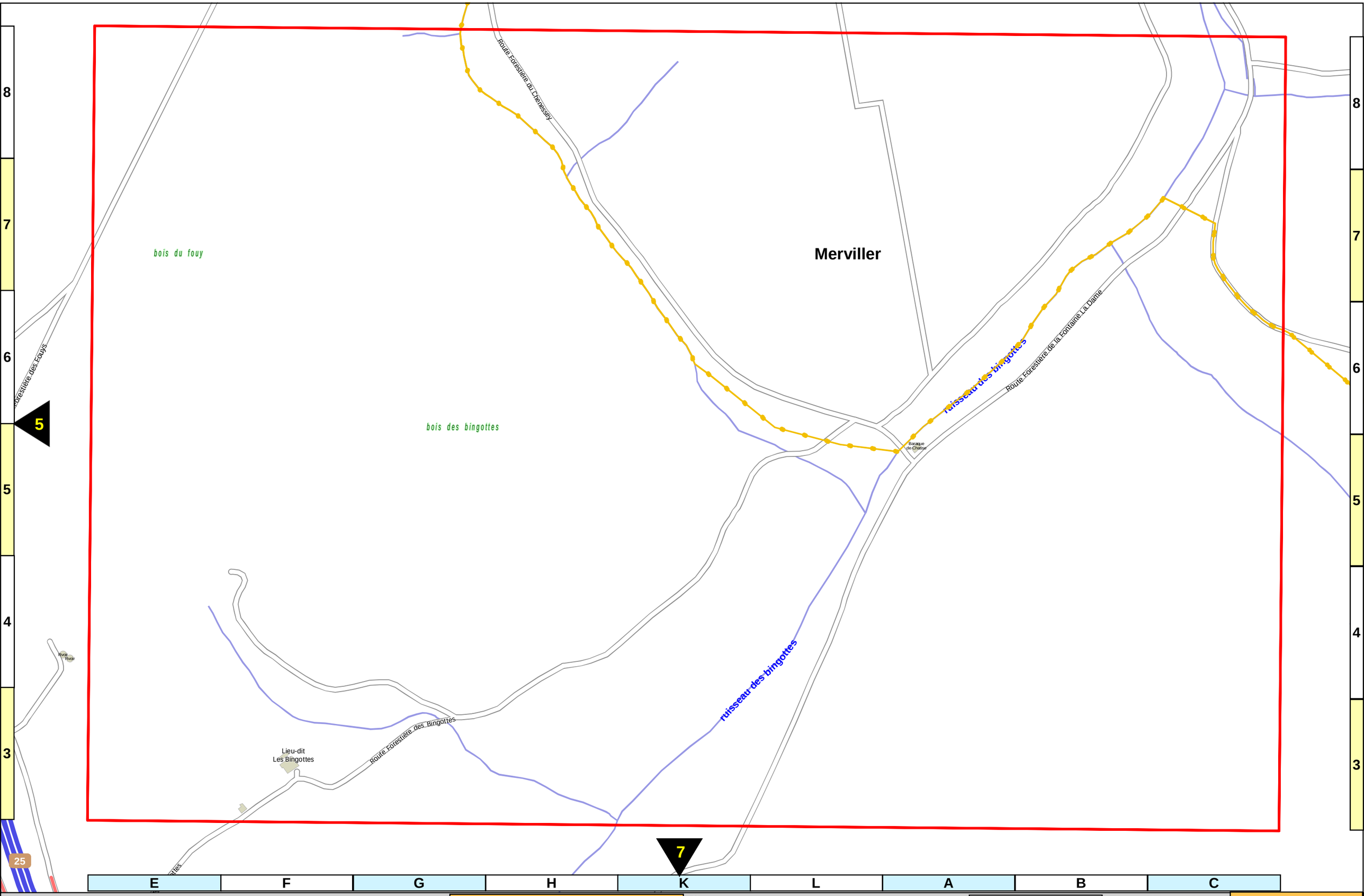

BACCARAT - 54039 | **DECI Risque Courant Ordinaire** | Echelle: 1/5.000ème | **Modifié le :** 14/09/2018

Document réalisé par le SDIS 54
Données BD TOPO - (c) IGN Paris
Reproduction interdite

6_RCO

BACCARAT - 54039

DECI Risque Courant Ordinaire | Echelle: 1/5.000ème | **Modifié le :** 14/09/2018

Document réalisé par le SDIS 54
Données BD TOPO - (c) IGN Paris
Reproduction interdite

7_RCO

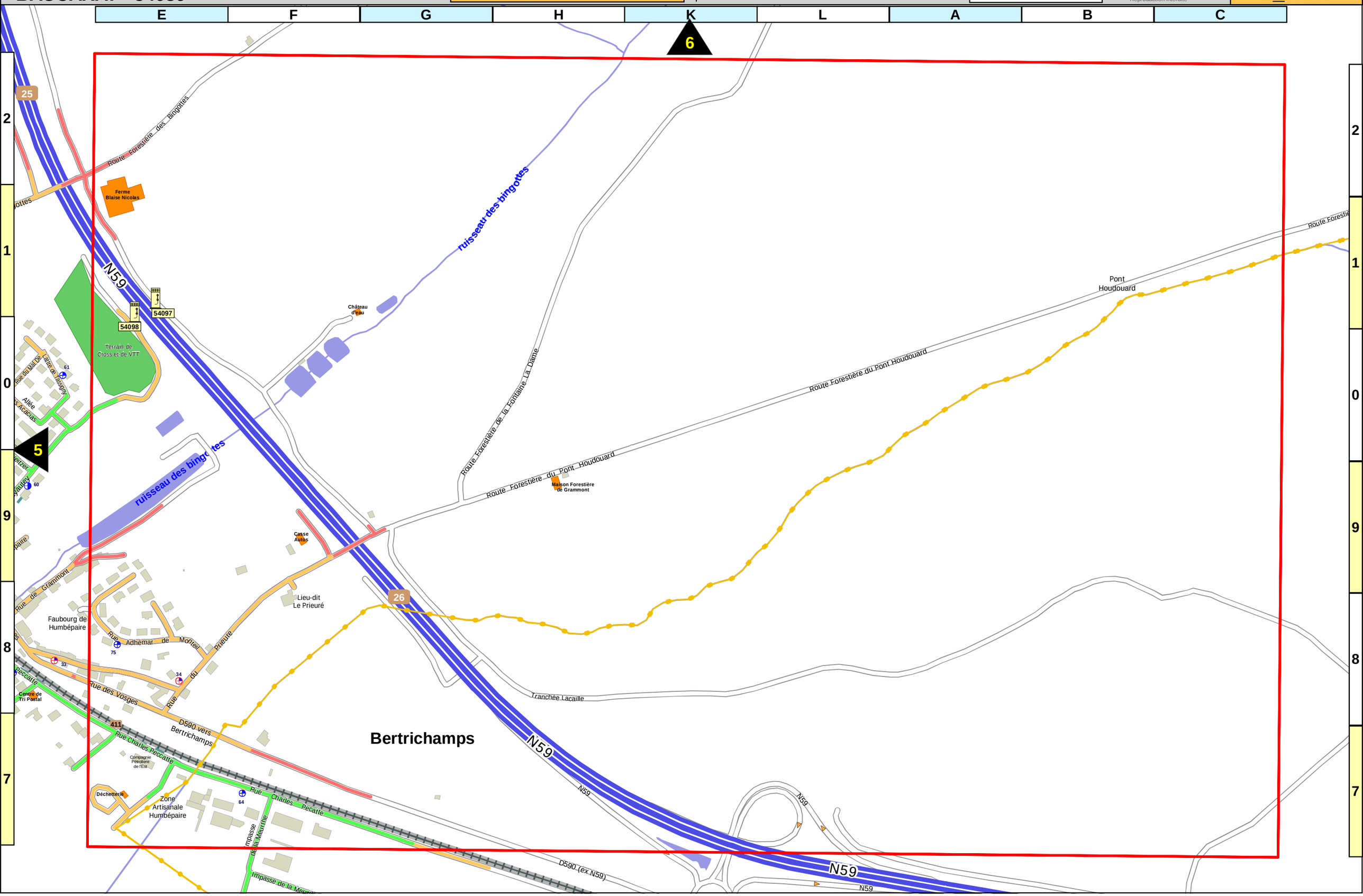

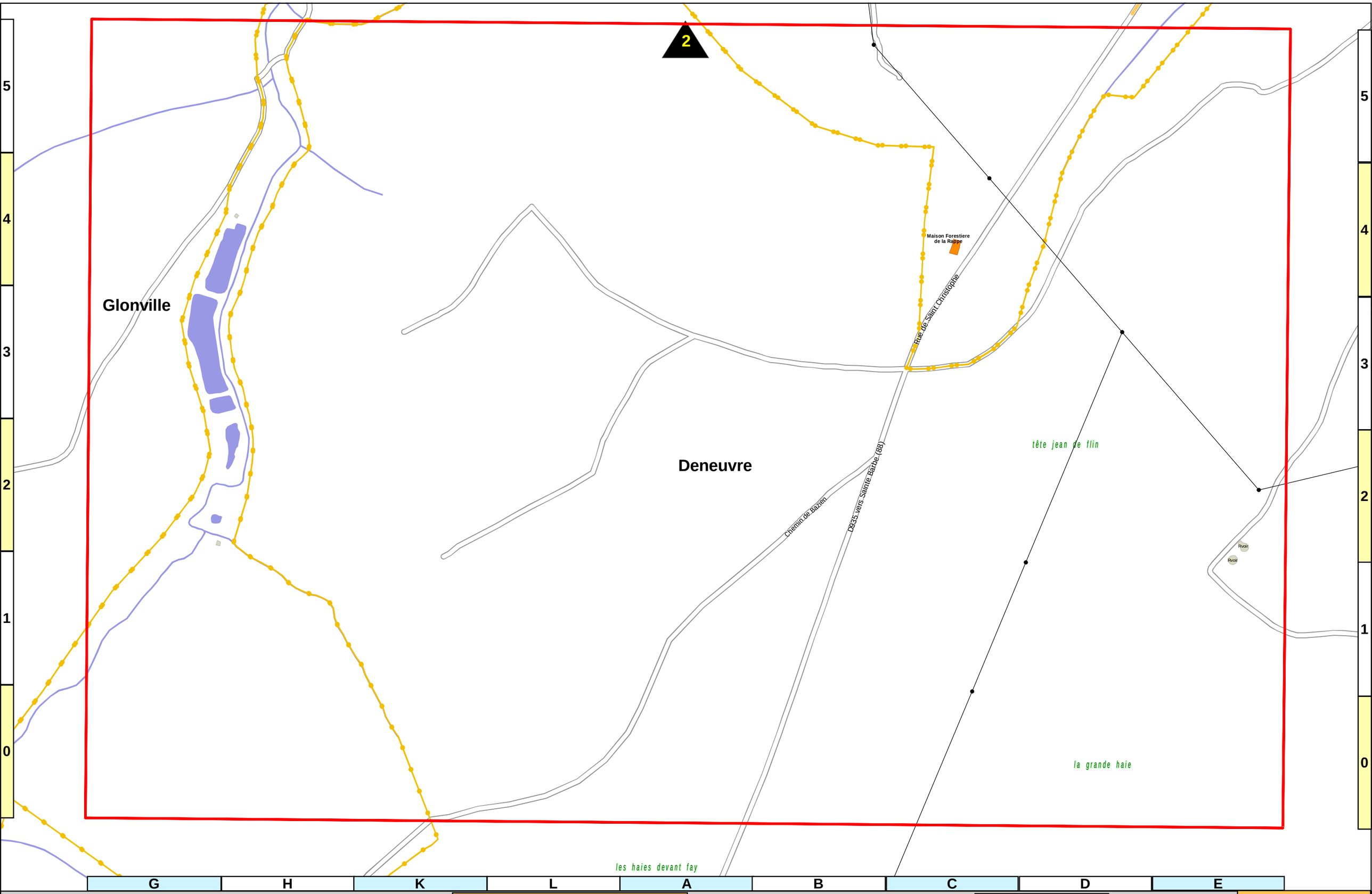

BACCARAT - 54039 | **DECI Risque Courant Ordinaire** | Echelle: 1/5.000ème | **Modifié le :** 14/09/2018

Document réalisé par le SDIS 54
Données BD TOPO - (c) IGN Paris
Reproduction interdite

8_RCO

BENAMENIL

Nom	Page	MiniCoord
Auberge Le Neuf Moulin	2	E7
Bibliothèque Municipale	2	A7
Cimetière	1	B5
Collége René Gaillard	2	L7
Déchetterie	1	B9
Ecole Primaire	2	L7
Eglise	2	A7
Ets Bornet	3	K3
Ets Chardin et Krum	3	H3
Ets Protech Est [ICPE]	2	L6
Ferme Colas	2	K8
Gymnase Collége	2	L7
Mairie	2	L8
Pharmacie	2	K8
Poste	2	L8
Salle Polyvalente	2	K7
Stade de Football	2	K7
Station d'épuration	1	B9
Tennis	2	L7
Bénaménil (Chemin de)	1	A8
Calvaire (Rue du)	2	K8
Charmilles (Lotissement les)	2	K6
Charmilles (Rue des)	2	L6
Chènevières (Rue de)	2	A7
Cimetière (Rue du)	2	B6
Diseur (Tranchée du Beau)	3	D2
Eau (Chemin delà l')	2	E7
Ecoles (Rue des)	2	L7
Eglise (Rue de l')	2	A8
Gare (Rue de la)	2	K7
Goutte (Chemin de la)	1	F8
Goutte (Rue de la)	1	F9
Guinchant (Chemin de)	1	G8
Guinchant (Rue de)	2	H8
Hargotte (Chemin de la)	2	A7
Haute (Tranchée)	LL00L1	F7
juin 1944 (Rue du 6)	2	L6
LBB (Chemin du)	1	D9
Libération (Rue de la)	2	L8
Mairesse (Chemin de la Croix)	2	A6
Mairesse (Rue de la Croix)	2	L6
Neuf Moulin (Lieu-dit Le)	2	E7
Parterre (Chemin du)	2	H8
Prairie (Rue de la)	2	H8
Saint Jean (Rue)	2	H8
Tacot (Rue du)	2	L7
Trot (Ruelle du)	2	B7
Ville (Chemin derrière la)	2	K8
Voyere (Rue de la)	2	L8

DECI suffisante

DECI suffisante (privée ; nécessite convention)

DECI réduite

DECI insuffisante

DECI inexistante

DECI

- Poteau incendie
- Poteau incendie 150
- Bouche incendie
- Point d'eau Privé
- Point d'eau naturel ou artificiel (PENA) — 500 m3
- PENA réalimenté
- Accessible que par MPR
- Réseau hydraulique
- Colonne séche
- Pompe (m3/h)

Lecture des débits (à 1 bar)

- < 15 m3/h
- ≥ 15m3/h et <30m3/h
- ≥ 30m3/h et <60m3/h
- ≥ 60m3/h et <90m3/h
- ≥ 90m3/h et <120m3/h
- ≥ 120 m3/h
- HP — Pression > 6 bars et ≤ 12 bars
- THP — Pression > 12 bars
- Point d'eau non utilisable ou à capacité nulle

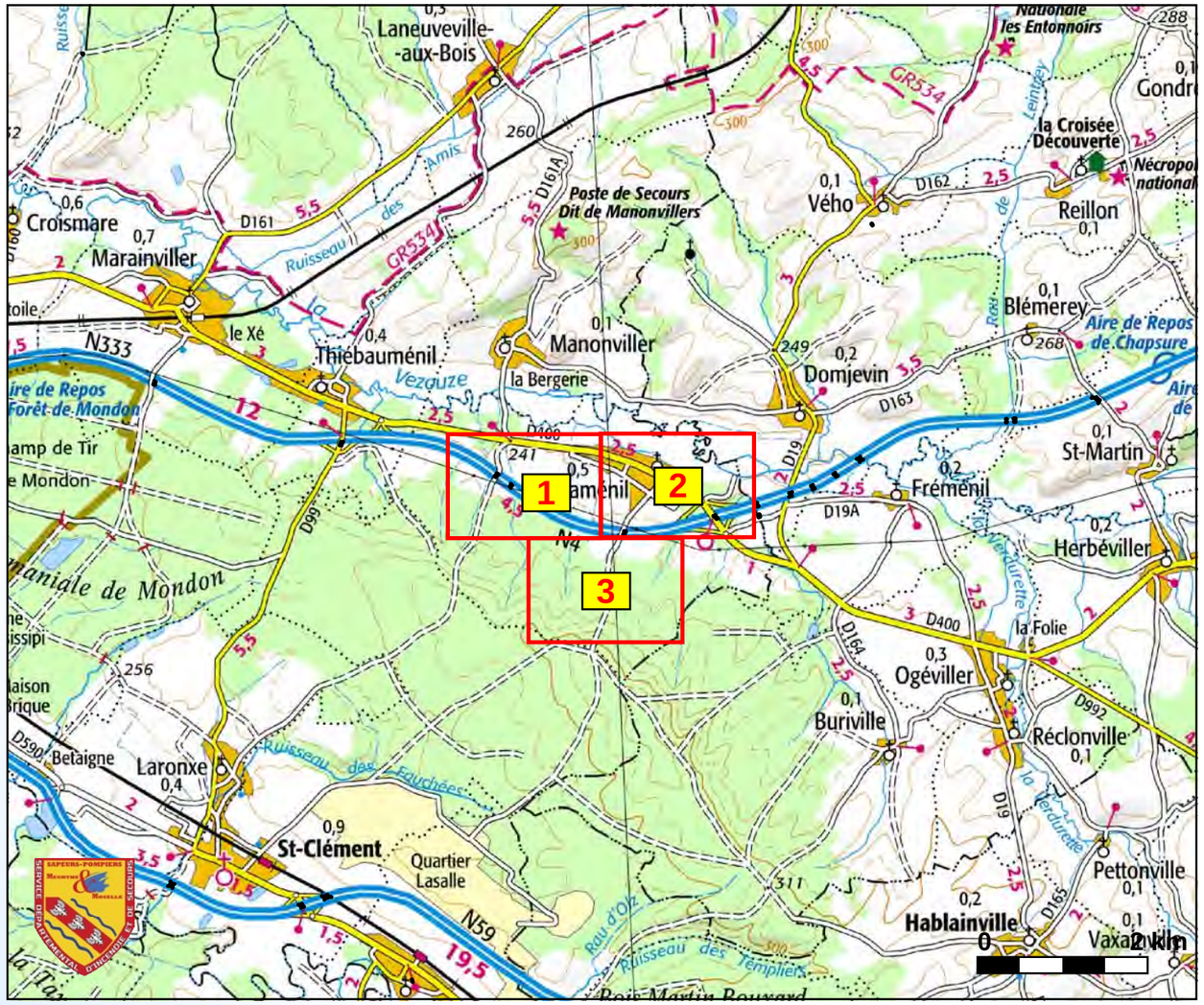

Document réalisé par le SDIS 54
Données BD TOPO - (c) IGN Paris 2003
Reproduction interdite

BENAMENIL - 54061

DECI Risque Courant Important

Echelle: 1/5.000ème

Modifié le : 14/09/2018

Document réalisé par le SDIS 54
Données BD TOPO - (c) IGN Paris
Reproduction interdite

1_RCI

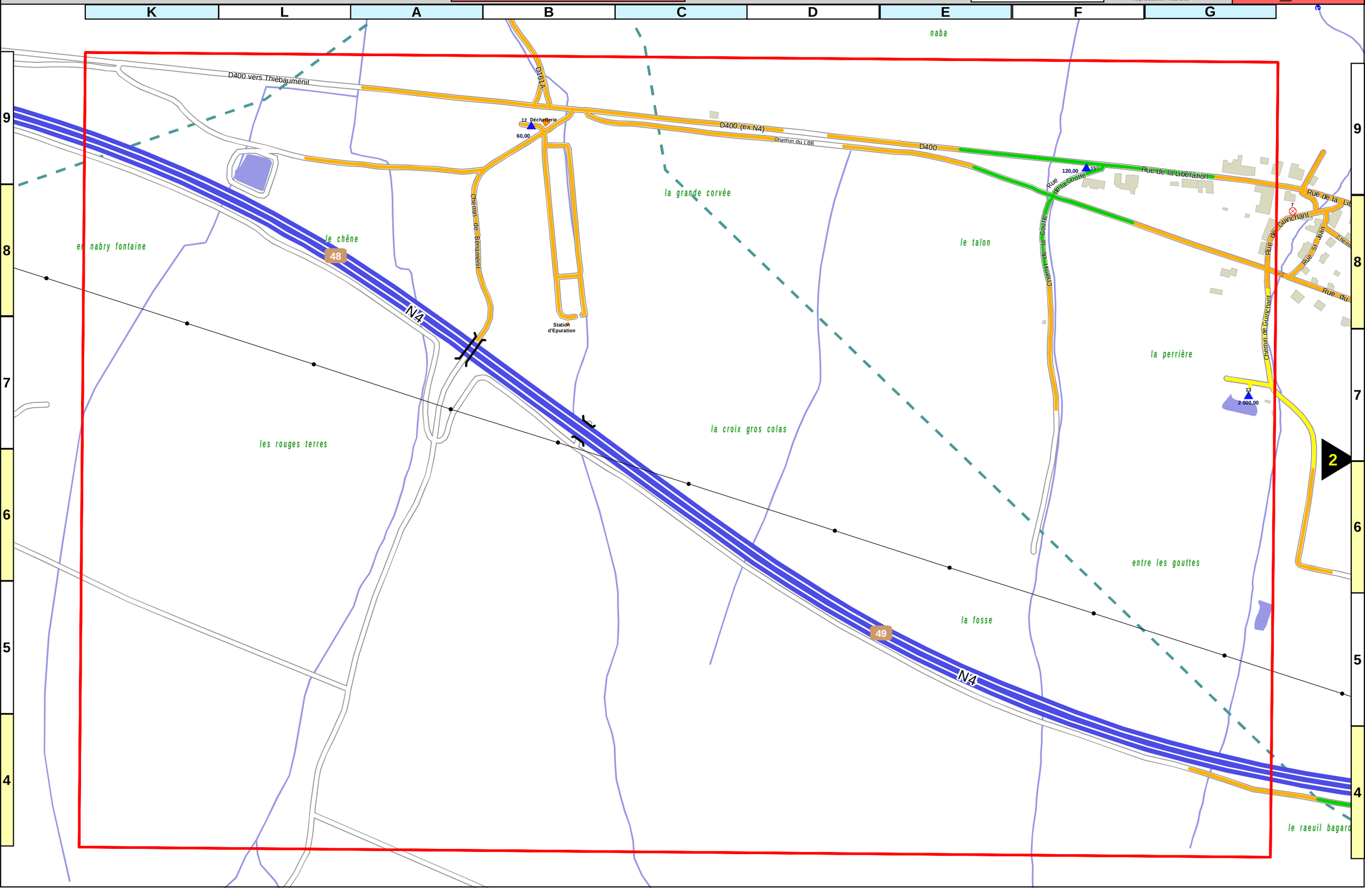

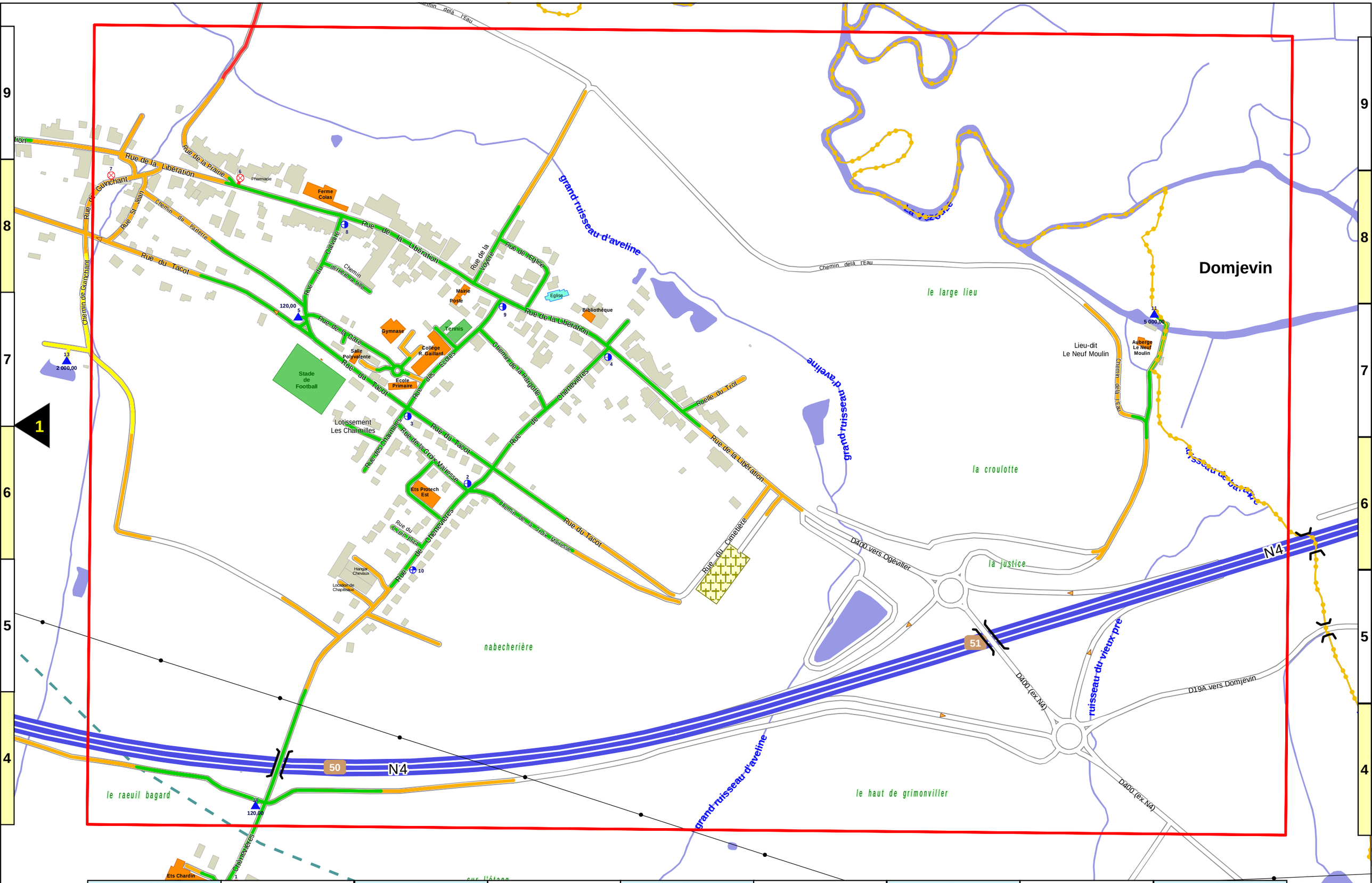

BENAMENIL - 54061 | **DECI Risque Courant Important** | Echelle: 1/5.000ème | **Modifié le :** 14/09/2018

Document réalisé par le SDIS 54
Données BD TOPO - (c) IGN Paris
Reproduction interdite

2_RCI

BENAMENIL - 54061 | **DECI Risque Courant Important** | Echelle: 1/5.000ème | **Modifié le : 14/09/2018**

Document réalisé par le SDIS 54
Données BD TOPO - (c) IGN Paris
Reproduction interdite

3_RCI

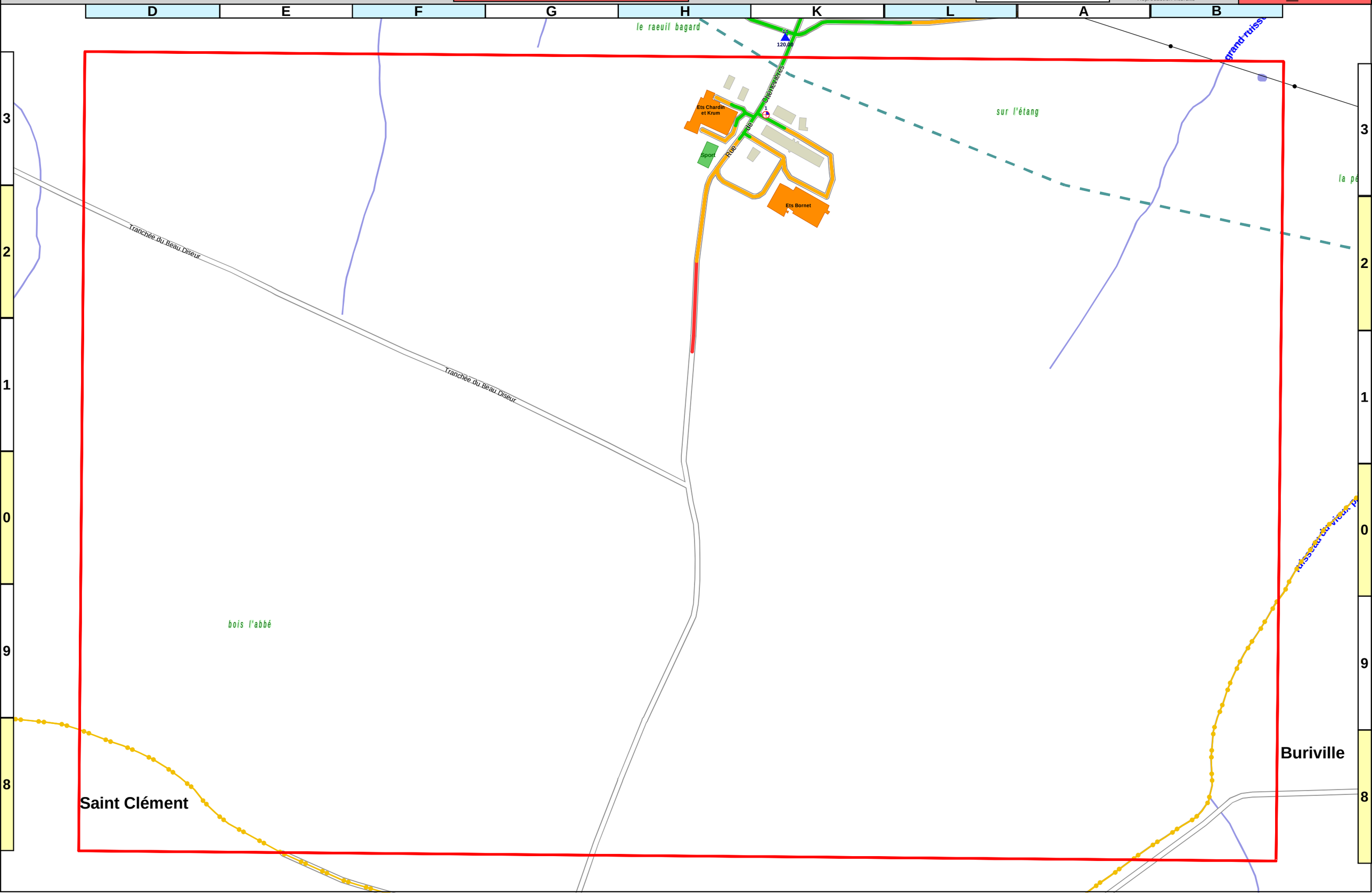

BENAMENIL

Nom	Page	MiniCoord
Auberge Le Neuf Moulin	2	E7
Bibliothèque Municipale	2	A7
Cimetière	1	B5
Collége René Gaillard	2	L7
Déchetterie	1	B9
Ecole Primaire	2	L7
Eglise	2	A7
Ets Bornet	3	K3
Ets Chardin et Krum	3	H3
Ets Protech Est [ICPE]	2	L6
Ferme Colas	2	K8
Gymnase Collége	2	L7
Mairie	2	L8
Pharmacie	2	K8
Poste	2	L8
Salle Polyvalente	2	K7
Stade de Football	2	K7
Station d'épuration	1	B9
Tennis	2	L7
Bénaménil (Chemin de)	1	A8
Calvaire (Rue du)	2	K8
Charmilles (Lotissement les)	2	K6
Charmilles (Rue des)	2	L6
Chènevières (Rue de)	2	A7
Cimetière (Rue du)	2	B6
Diseur (Tranchée du Beau)	3	D2
Eau (Chemin delà l')	2	E7
Ecoles (Rue des)	2	L7
Eglise (Rue de l')	2	A8
Gare (Rue de la)	2	K7
Goutte (Chemin de la)	1	F8
Goutte (Rue de la)	1	F9
Guinchant (Chemin de)	1	G8
Guinchant (Rue de)	2	H8
Hargotte (Chemin de la)	2	A7
Haute (Tranchée)	LL00L1	F7
juin 1944 (Rue du 6)	2	L6
LBB (Chemin du)	1	D9
Libération (Rue de la)	2	L8
Mairesse (Chemin de la Croix)	2	A6
Mairesse (Rue de la Croix)	2	L6
Neuf Moulin (Lieu-dit Le)	2	E7
Parterre (Chemin du)	2	H8
Prairie (Rue de la)	2	H8
Saint Jean (Rue)	2	H8
Tacot (Rue du)	2	L7
Trot (Ruelle du)	2	B7
Ville (Chemin derrière la)	2	K8
Voyere (Rue de la)	2	L8

DECI suffisante

DECI suffisante (privée ; nécessite convention)

DECI réduite

DECI insuffisante

DECI inexistante

DECI

- Poteau incendie
- Poteau incendie 150
- Bouche incendie
- Point d'eau Privé
- Point d'eau naturel ou artificiel (PENA) — 500 m3
- PENA réalimenté
- Accessible que par MPR
- Réseau hydraulique
- Colonne séche
- Pompe (m3/h)

Lecture des débits (à 1 bar)

- < 15 m3/h
- ≥ 15m3/h et <30m3/h
- ≥ 30m3/h et <60m3/h
- ≥ 60m3/h et <90m3/h
- ≥ 90m3/h et <120m3/h
- ≥ 120 m3/h
- HP — Pression > 6 bars et ≤ 12 bars
- THP — Pression > 12 bars
- Point d'eau non utilisable ou à capacité nulle

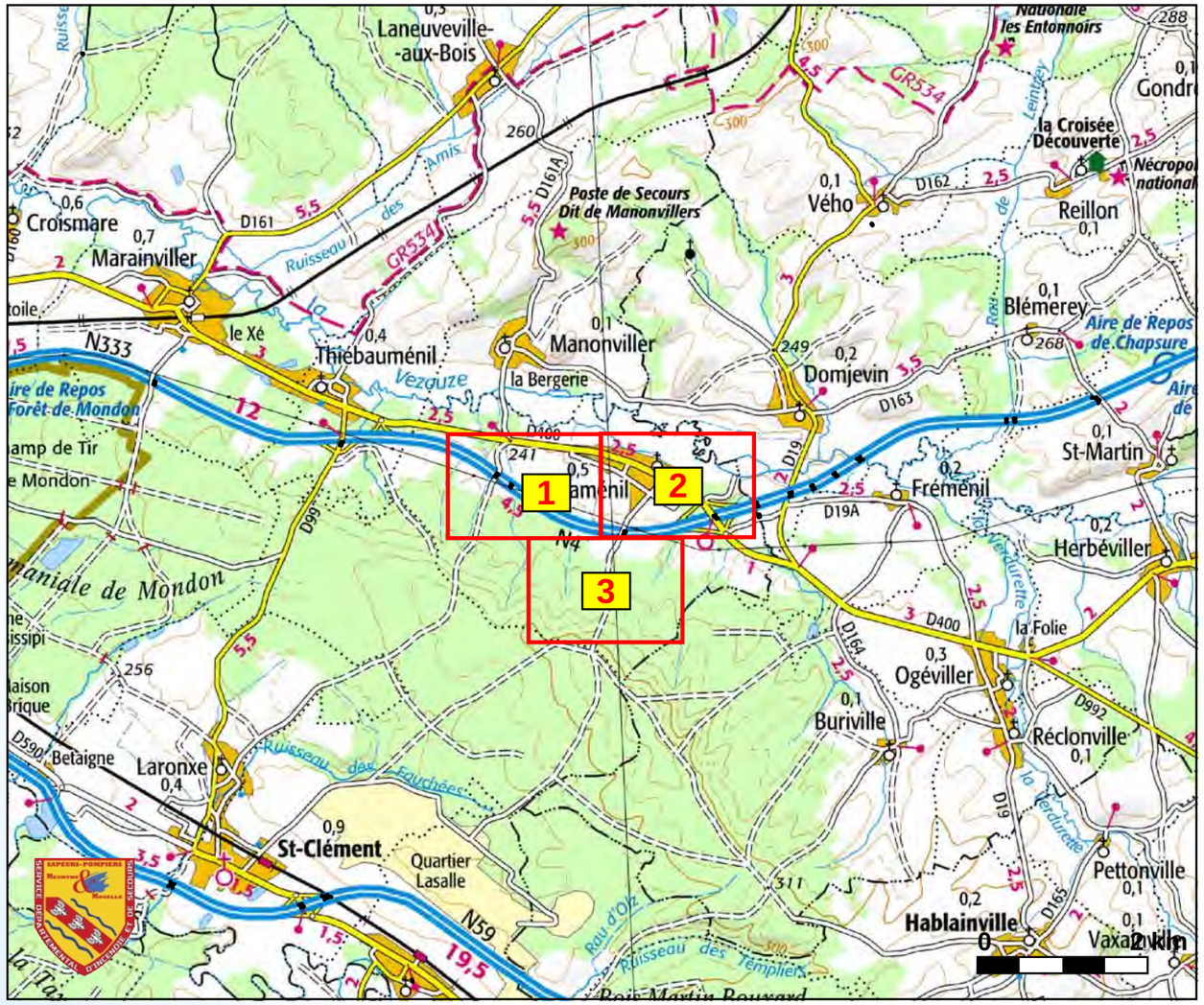

Document réalisé par le SDIS 54
Données BD TOPO - (c) IGN Paris 2003
Reproduction interdite

BENAMENIL - 54061

DECI Risque Courant Ordinaire

Echelle: 1/5.000ème

Modifié le : 14/09/2018

Document réalisé par le SDIS 54
Données BD TOPO - (c) IGN Paris
Reproduction interdite

1_RCO

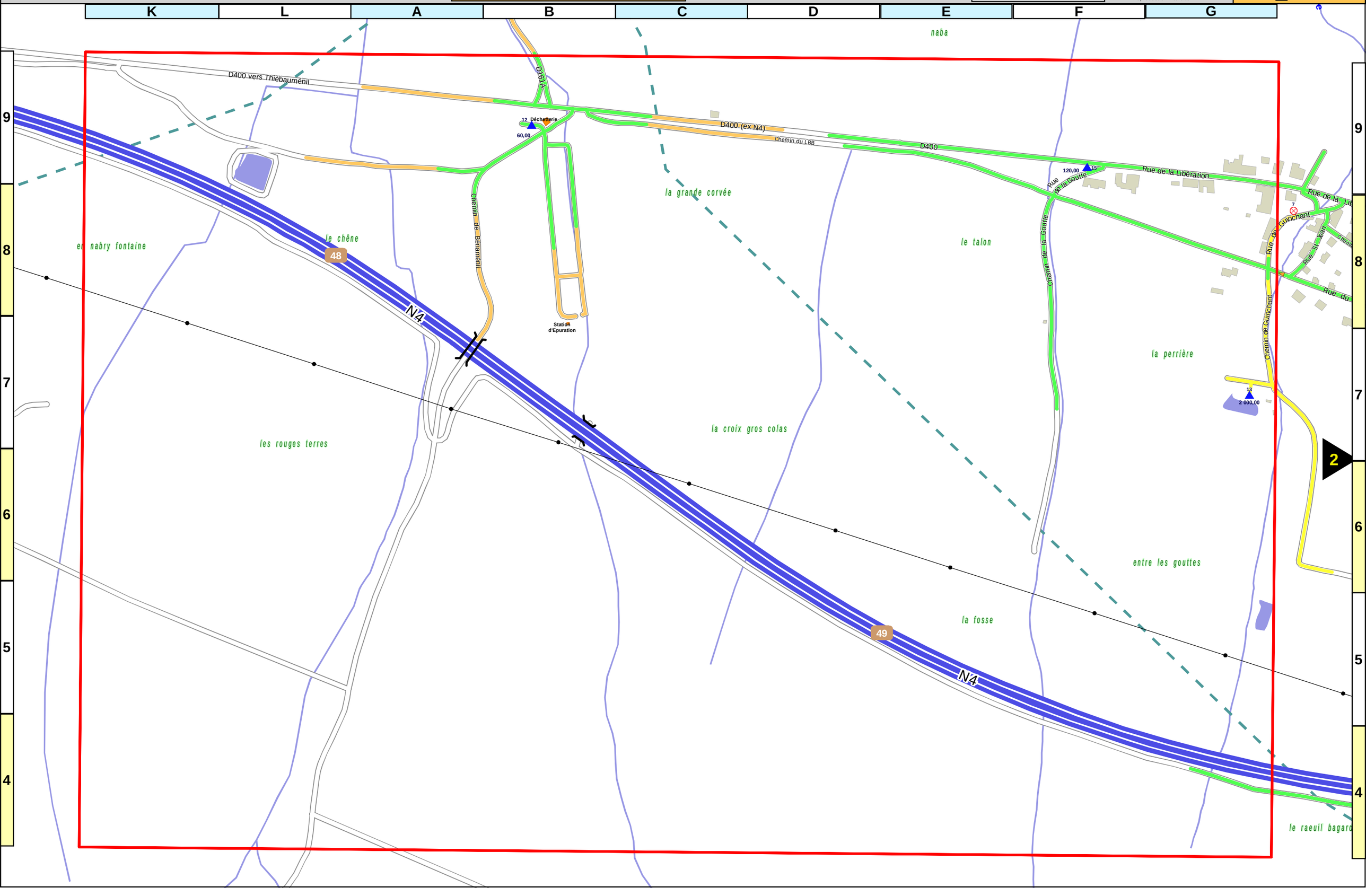

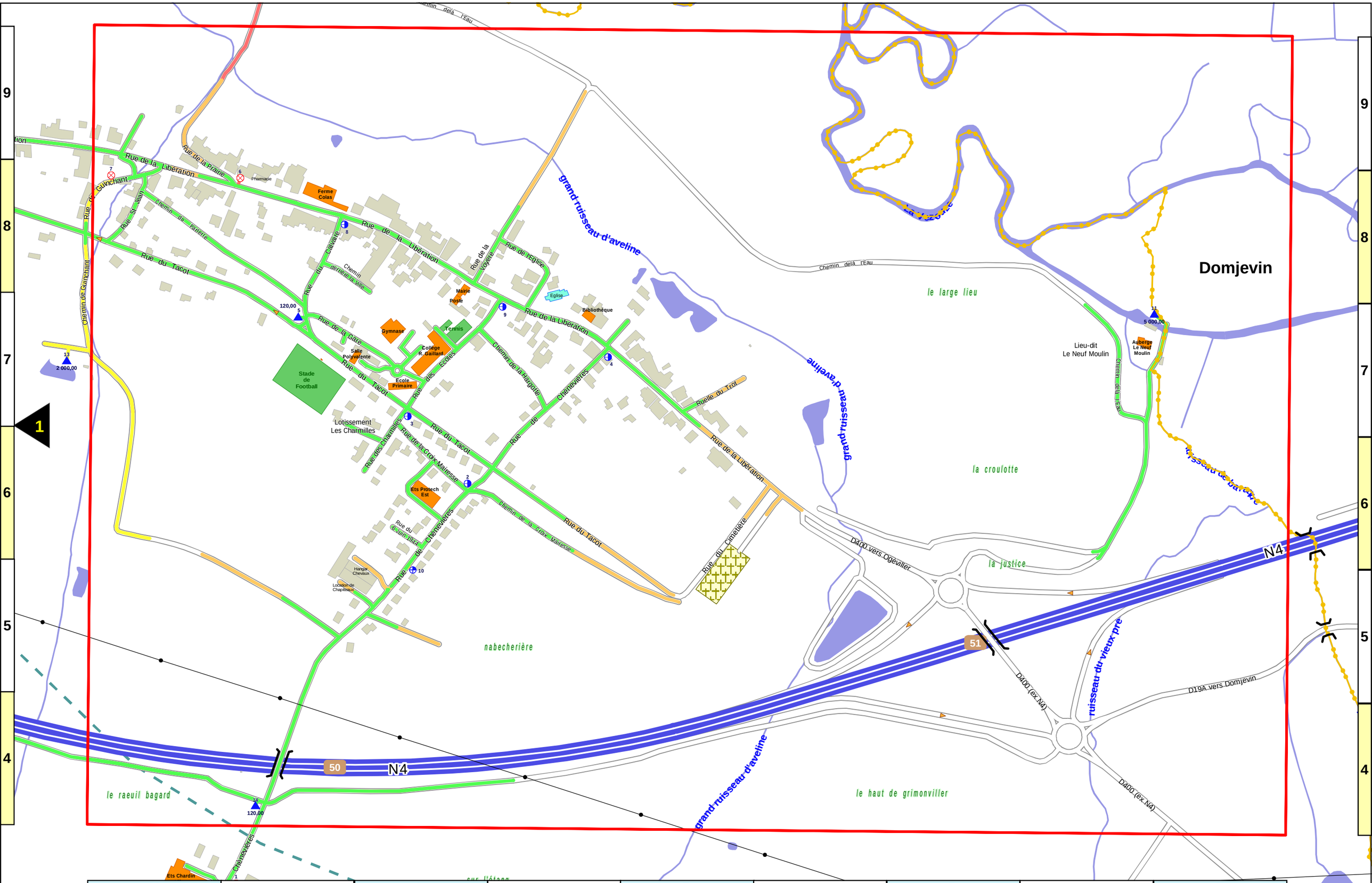

BENAMENIL - 54061 | **DECI Risque Courant Ordinaire** | Echelle: 1/5.000ème | **Modifié le :** 14/09/2018

Document réalisé par le SDIS 54
Données BD TOPO - (c) IGN Paris
Reproduction interdite

2_RCO

BENAMENIL - 54061 | **DECI Risque Courant Ordinaire** | Echelle: 1/5.000ème | **Modifié le : 14/09/2018**

Document réalisé par le SDIS 54
Données BD TOPO - (c) IGN Paris
Reproduction interdite

3_RCO

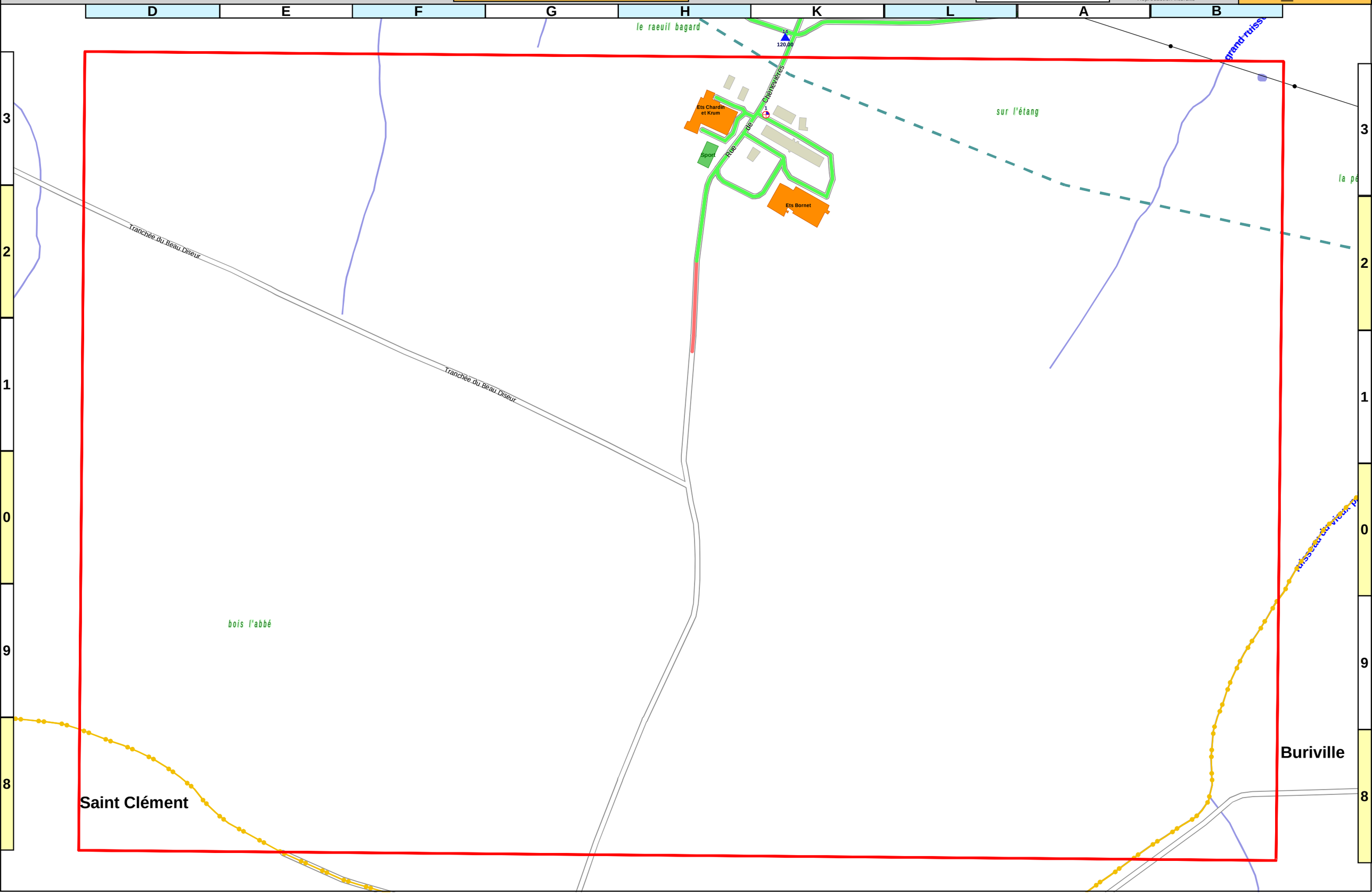

BERTRICHAMPS

Nom	Page	MiniCoord
Auberge Heïdi	1	B3
Chapelle Saint-Jean (Ruines)	LK28F5	E1
Charpentes Hachair	1	A1
Cheminées Miclo	2	D9
CIMA Siderurgie	3	A7
Cimetière	1	K3
Confection YAKA	3	G7
CPIi Bertrichamps	1	K2
Cristallerie Gross	3	F9
Ecole	1	K2
Eglise	1	K2
Entrepôt de Vannerie	1	A2
Entrepôt Extendos	2	K0
Gîte Rural "Vivre les Années 50"	1	B3
Mairie	1	K2
MJC	1	K2
Restaurant "La Table du Boulanger"	1	K2
Salle Polyvalente	1	K2
Stade de Football de la Grande Fin	4	B6
Station d'Epuration	3	A6
Terrain de Football	1	A5
Terrain de Hand-Ball	1	A5
Bac (Rue du)	1	L1
Bolle (Rue du Fin de la)	1	B1
Boury (Rue Jean-Baptiste)	1	K2
Boyer (Rue Jean)	1	G4
Chachay (Rue Théodore)	1	H2
Champs (Impasse des Grands)	3	L8
Chique (Rue de la)	3	G8
Clairupt (Lieu-dit le)	3	L7
Coltat (Rue Jean)	1	B2
Cuny (Rue Gustave)	1	K1
Cuny (Rue Yves)	1	L4
Etang Ballastiere	2	L9
Féculerie (Rue de la)	3	G8
Ferry (Rue Abbé)	1	A3
Genay (Rue Joseph)	1	K2
Grande Basse (Route Forestière de la)	LK28F6	D1
Grande Fin (Lieu-dit)	4	B5
Gué (Chemin de la Haie du)	1	A5
Habdale (Rue)	1	L4
Hamelin (Chemin du)	3	H9
Haxaire (Rue Donatien)	3	F8
La Solitude (Lieu-dit)	LK28F5	K2
Lacaille (Tranchée)	LK28D5	K8
Leclerc (Rue du Général)	1	H3
Liberté (Place de la)	1	K2
Marchal (Rue Emile)	1	K3
Meurthe (Impasse de la)	4	F7
Moulin (Rue du)	1	L3
Noires Terres (Rond-Point des)	3	F8
Otelin (Place)	1	K2
Pecatte (Rue Charles)	4	F7
Pierre Borne (Lieu-dit)	3	C9
Rappe (Chemin de la)	1	A3
Rappe (Impasse de la)	1	B5
Saint Jean (Lieu-dit)	3	E0
Samalbide (Rue Paul)	1	A2
Septembre 1870 (Rue du Vingt-Sept)	3	B9
Septembre 1944 (Rue du 6)	1	A2
Striebel (Rond-Point Abbé)	3	F7
Thiaville (Chemin de)	2	D9
Trinité (Rue de la)	1	L3
Viombois (Rue de)	1	L2

DECI suffisante

DECI suffisante (privée ; nécessite convention)

DECI réduite

DECI insuffisante

DECI inexistante

DECI

- Poteau incendie
- Poteau incendie 150
- Bouche incendie
- Point d'eau Privé
- Point d'eau naturel ou artificiel (PENA) — 500 m3
- PENA réalimenté
- Accessible que par MPR
- Réseau hydraulique
- Colonne séche
- Pompe (m3/h)

Lecture des débits (à 1 bar)

- < 15 m3/h
- ≥ 15m3/h et <30m3/h
- ≥ 30m3/h et <60m3/h
- ≥ 60m3/h et <90m3/h
- ≥ 90m3/h et <120m3/h
- ≥ 120 m3/h
- HP — Pression > 6 bars et ≤ 12 bars
- THP — Pression > 12 bars
- Point d'eau non utilisable ou à capacité nulle

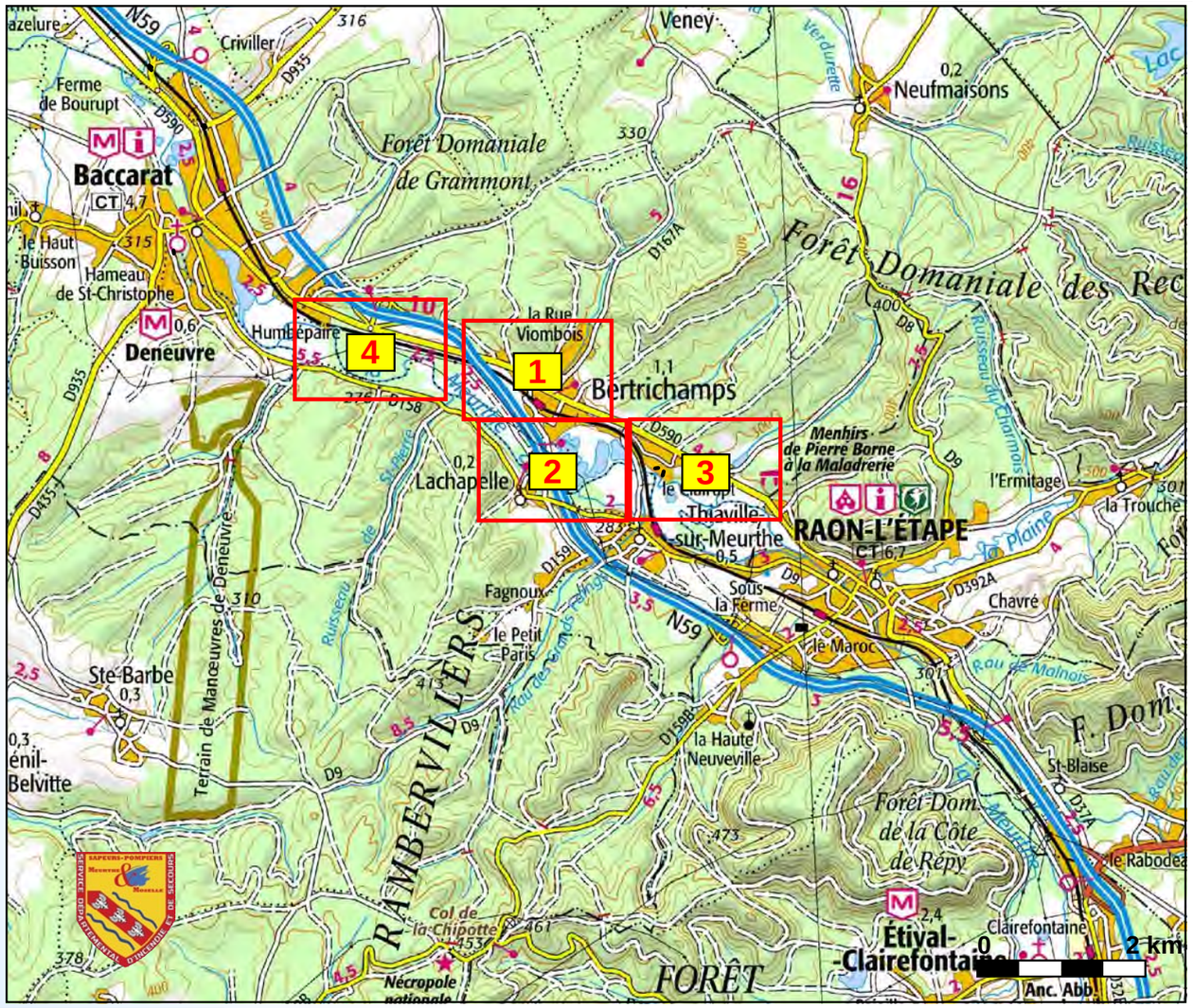

Document réalisé par le SDIS 54
Données BD TOPO - (c) IGN Paris 2003
Reproduction interdite

BERTRICHAMPS - 54065

DECI Risque Courant Important

Echelle: 1/5.000ème

Modifié le : 14/09/2018

Document réalisé par le SDIS 54
Données BD TOPO - (c) IGN Paris
Reproduction interdite

1_RCI

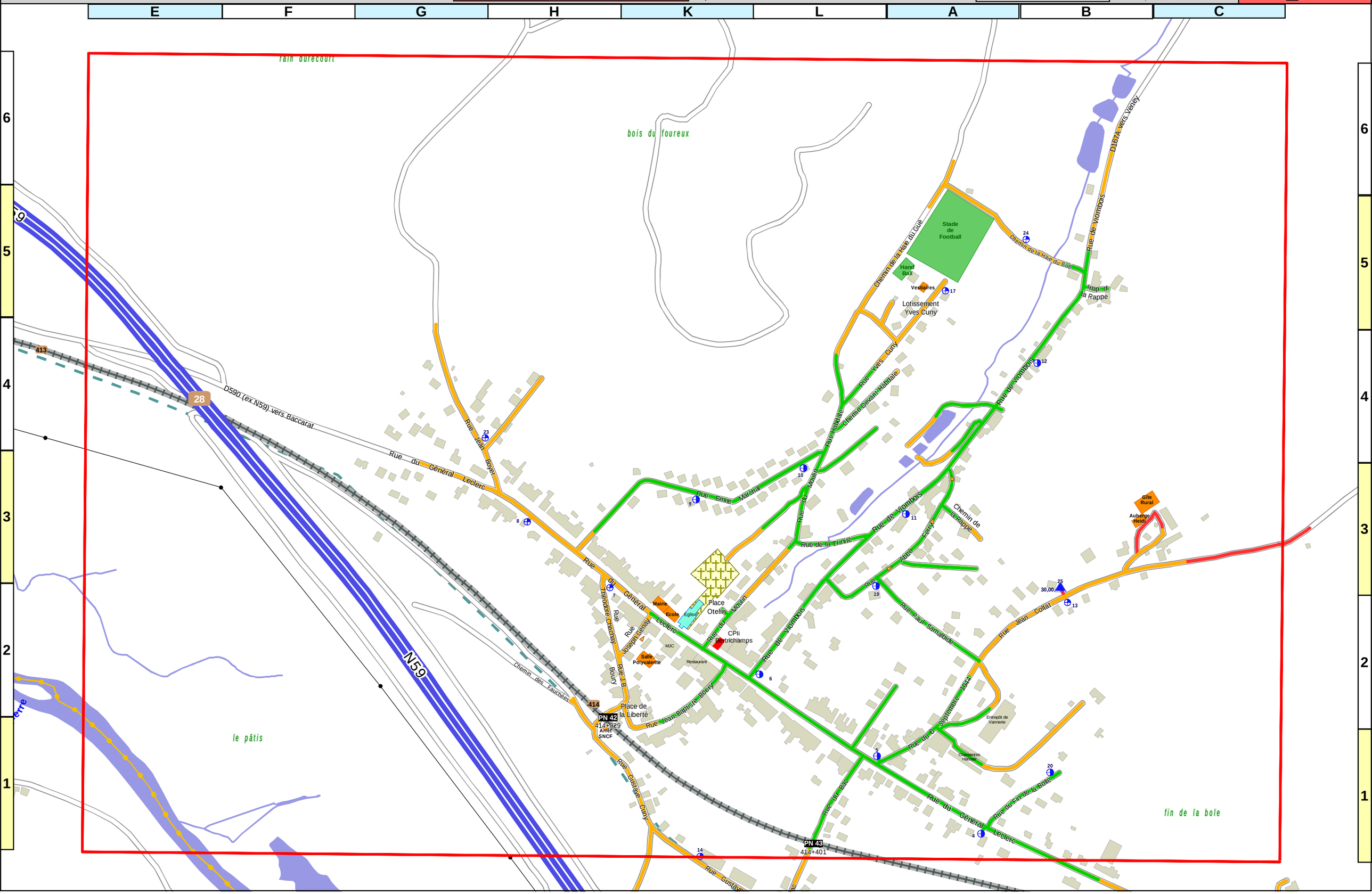

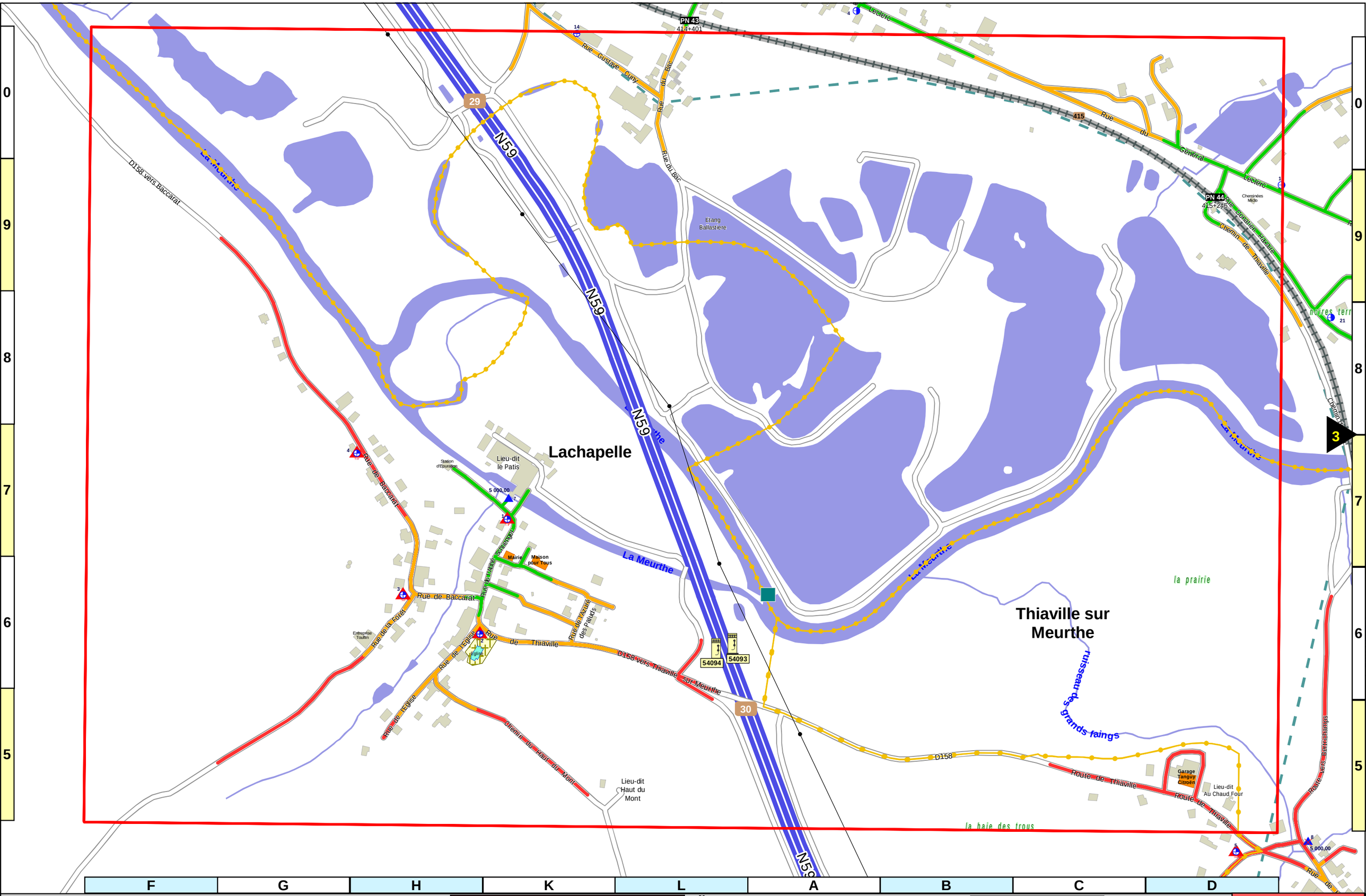

F	G	H	K	L	A	B	C	D

BERTRICHAMPS - 54065 | **DECI Risque Courant Important** | Echelle: 1/5.000ème | **Modifié le :** 14/09/2018 | Document réalisé par le SDIS 54 Données BD TOPO - (c) IGN Paris Reproduction interdite | **2_RCI**

BERTRICHAMPS - 54065

DECI Risque Courant Important

Echelle: 1/5.000ème

Modifié le : 14/09/2018

Document réalisé par le SDIS 54
Données BD TOPO - (c) IGN Paris
Reproduction interdite

3_RCI

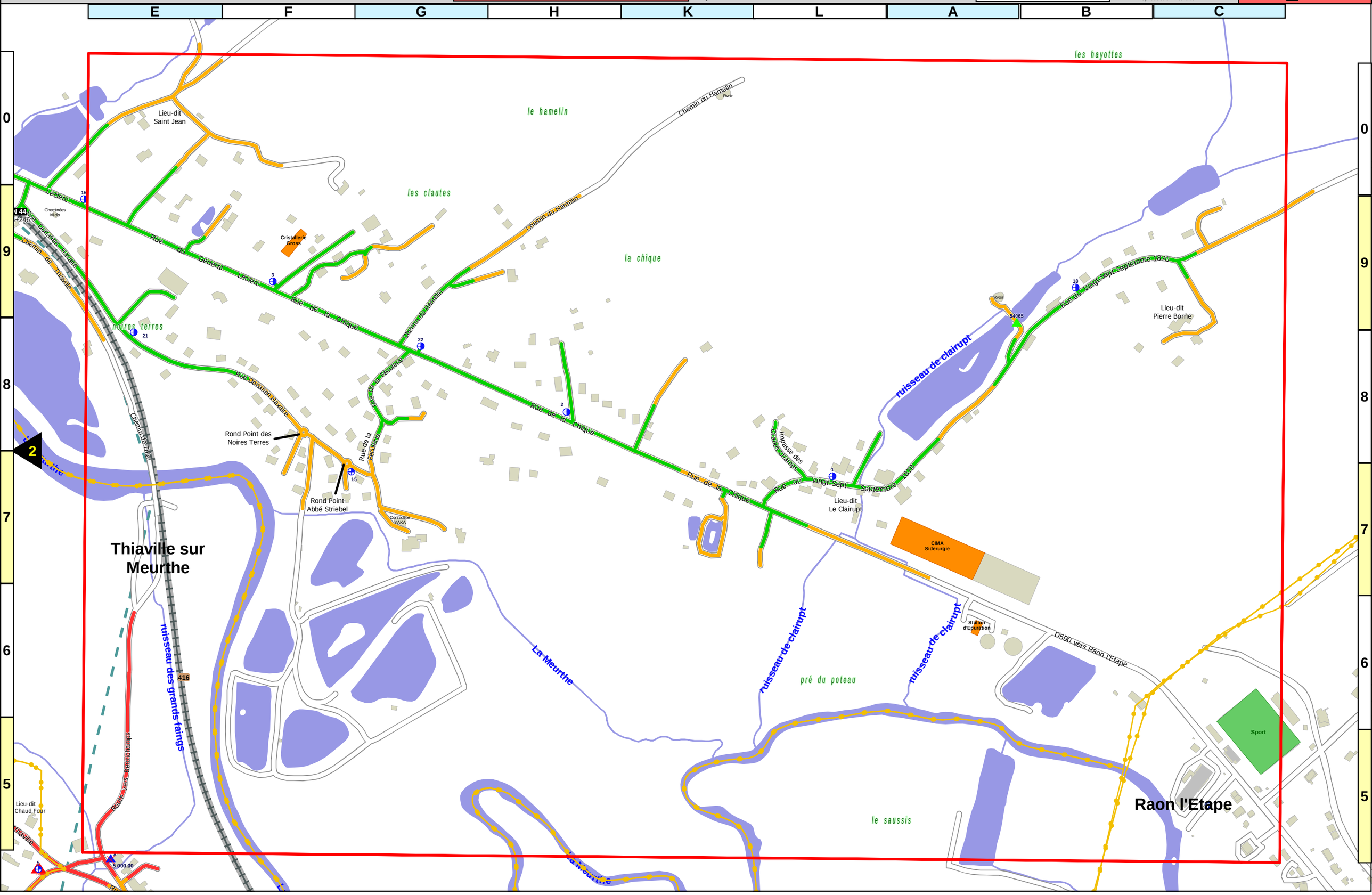

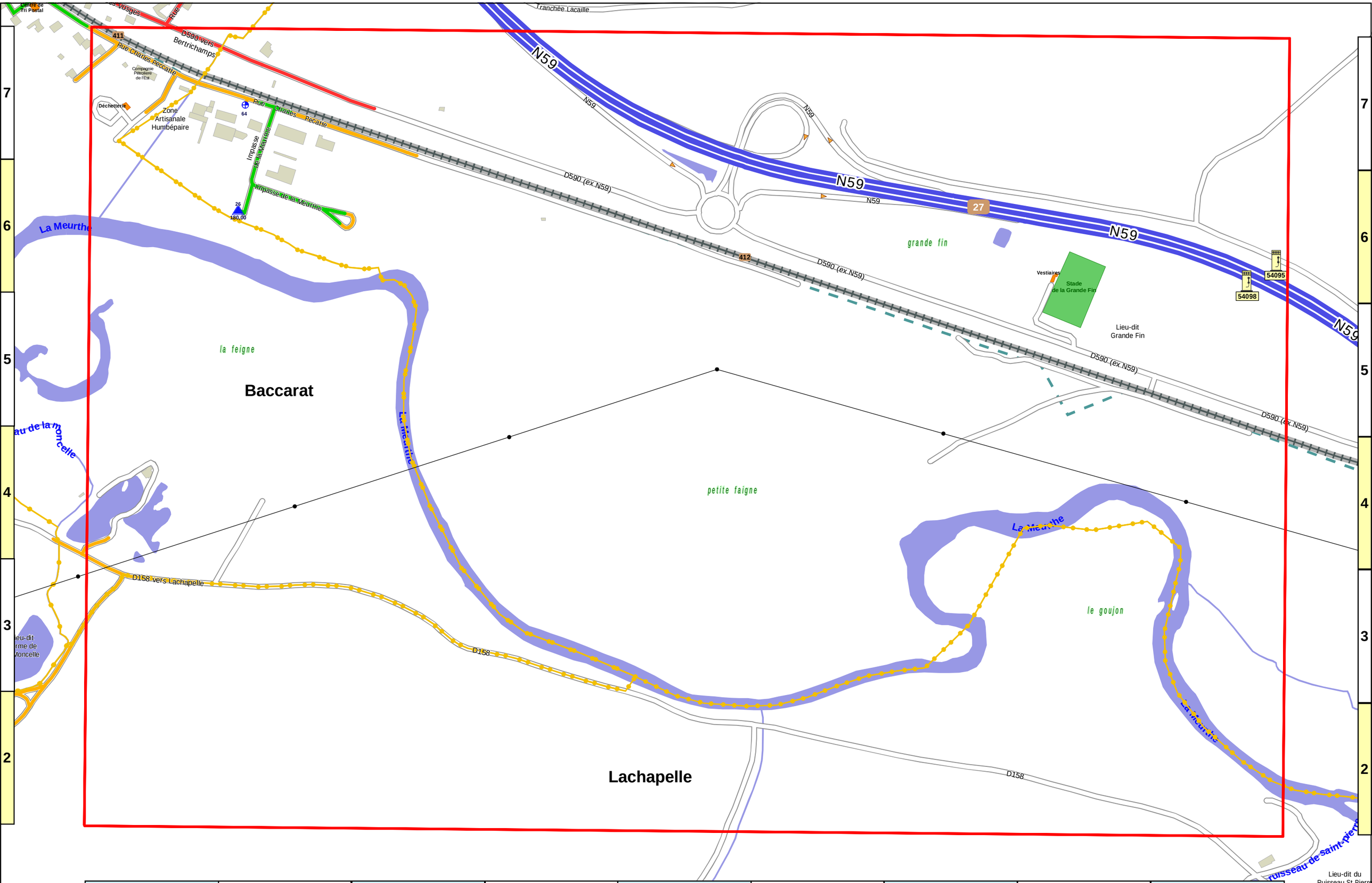

E	F	G	H	K	L	A	B	C

BERTRICHAMPS - 54065 | **DECI Risque Courant Important** | Echelle: 1/5.000ème | **Modifié le :** 14/09/2018

Document réalisé par le SDIS 54
Données BD TOPO - (c) IGN Paris
Reproduction interdite

4_RCI

BERTRICHAMPS

Nom	Page	MiniCoord
Auberge Heïdi	1	B3
Chapelle Saint-Jean (Ruines)	LK28F5	E1
Charpentes Hachair	1	A1
Cheminées Miclo	2	D9
CIMA Siderurgie	3	A7
Cimetière	1	K3
Confection YAKA	3	G7
CPIi Bertrichamps	1	K2
Cristallerie Gross	3	F9
Ecole	1	K2
Eglise	1	K2
Entrepôt de Vannerie	1	A2
Entrepôt Extendos	2	K0
Gîte Rural "Vivre les Années 50"	1	B3
Mairie	1	K2
MJC	1	K2
Restaurant "La Table du Boulanger"	1	K2
Salle Polyvalente	1	K2
Stade de Football de la Grande Fin	4	B6
Station d'Epuration	3	A6
Terrain de Football	1	A5
Terrain de Hand-Ball	1	A5
Bac (Rue du)	1	L1
Bolle (Rue du Fin de la)	1	B1
Boury (Rue Jean-Baptiste)	1	K2
Boyer (Rue Jean)	1	G4
Chachay (Rue Théodore)	1	H2
Champs (Impasse des Grands)	3	L8
Chique (Rue de la)	3	G8
Clairupt (Lieu-dit le)	3	L7
Coltat (Rue Jean)	1	B2
Cuny (Rue Gustave)	1	K1
Cuny (Rue Yves)	1	L4
Etang Ballastiere	2	L9
Féculerie (Rue de la)	3	G8
Ferry (Rue Abbé)	1	A3
Genay (Rue Joseph)	1	K2
Grande Basse (Route Forestière de la)	LK28F6	D1
Grande Fin (Lieu-dit)	4	B5
Gué (Chemin de la Haie du)	1	A5
Habdale (Rue)	1	L4
Hamelin (Chemin du)	3	H9
Haxaire (Rue Donatien)	3	F8
La Solitude (Lieu-dit)	LK28F5	K2
Lacaille (Tranchée)	LK28D5	K8
Leclerc (Rue du Général)	1	H3
Liberté (Place de la)	1	K2
Marchal (Rue Emile)	1	K3
Meurthe (Impasse de la)	4	F7
Moulin (Rue du)	1	L3
Noires Terres (Rond-Point des)	3	F8
Otelin (Place)	1	K2
Pecatte (Rue Charles)	4	F7
Pierre Borne (Lieu-dit)	3	C9
Rappe (Chemin de la)	1	A3
Rappe (Impasse de la)	1	B5
Saint Jean (Lieu-dit)	3	E0
Samalbide (Rue Paul)	1	A2
Septembre 1870 (Rue du Vingt-Sept)	3	B9
Septembre 1944 (Rue du 6)	1	A2
Striebel (Rond-Point Abbé)	3	F7
Thiaville (Chemin de)	2	D9
Trinité (Rue de la)	1	L3
Viombois (Rue de)	1	L2

DECI suffisante

DECI suffisante (privée ; nécessite convention)

DECI réduite

DECI insuffisante

DECI inexistante

DECI

- Poteau incendie
- Poteau incendie 150
- Bouche incendie
- P.. Point d'eau Privé
- 500 m3 Point d'eau naturel ou artificiel (PENA)
- PENA réalimenté
- Accessible que par MPR
- Réseau hydraulique
- CS Colonne séche
- Pompe (m3/h)

Lecture des débits (à 1 bar)

- < 15 m3/h
- ≥ 15m3/h et <30m3/h
- ≥ 30m3/h et <60m3/h
- ≥ 60m3/h et <90m3/h
- ≥ 90m3/h et <120m3/h
- ≥ 120 m3/h
- HP Pression > 6 bars et ≤ 12 bars
- THP Pression > 12 bars
- Point d'eau non utilisable ou à capacité nulle

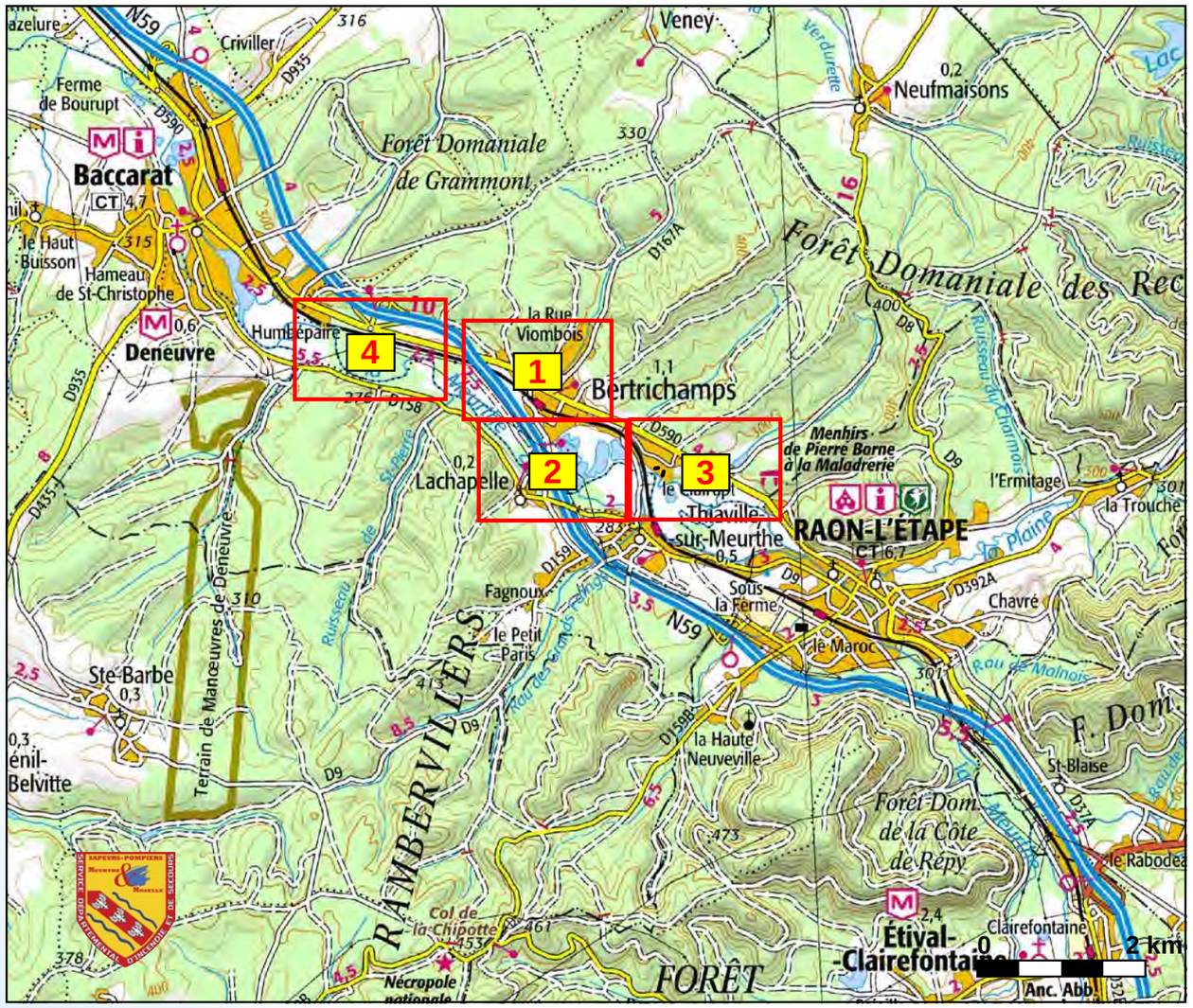

Document réalisé par le SDIS 54
Données BD TOPO - (c) IGN Paris 2003
Reproduction interdite

BERTRICHAMPS - 54065

DECI Risque Courant Ordinaire | Echelle: 1/5.000ème | **Modifié le :** 14/09/2018

Document réalisé par le SDIS 54
Données BD TOPO - (c) IGN Paris
Reproduction interdite

1_RCO

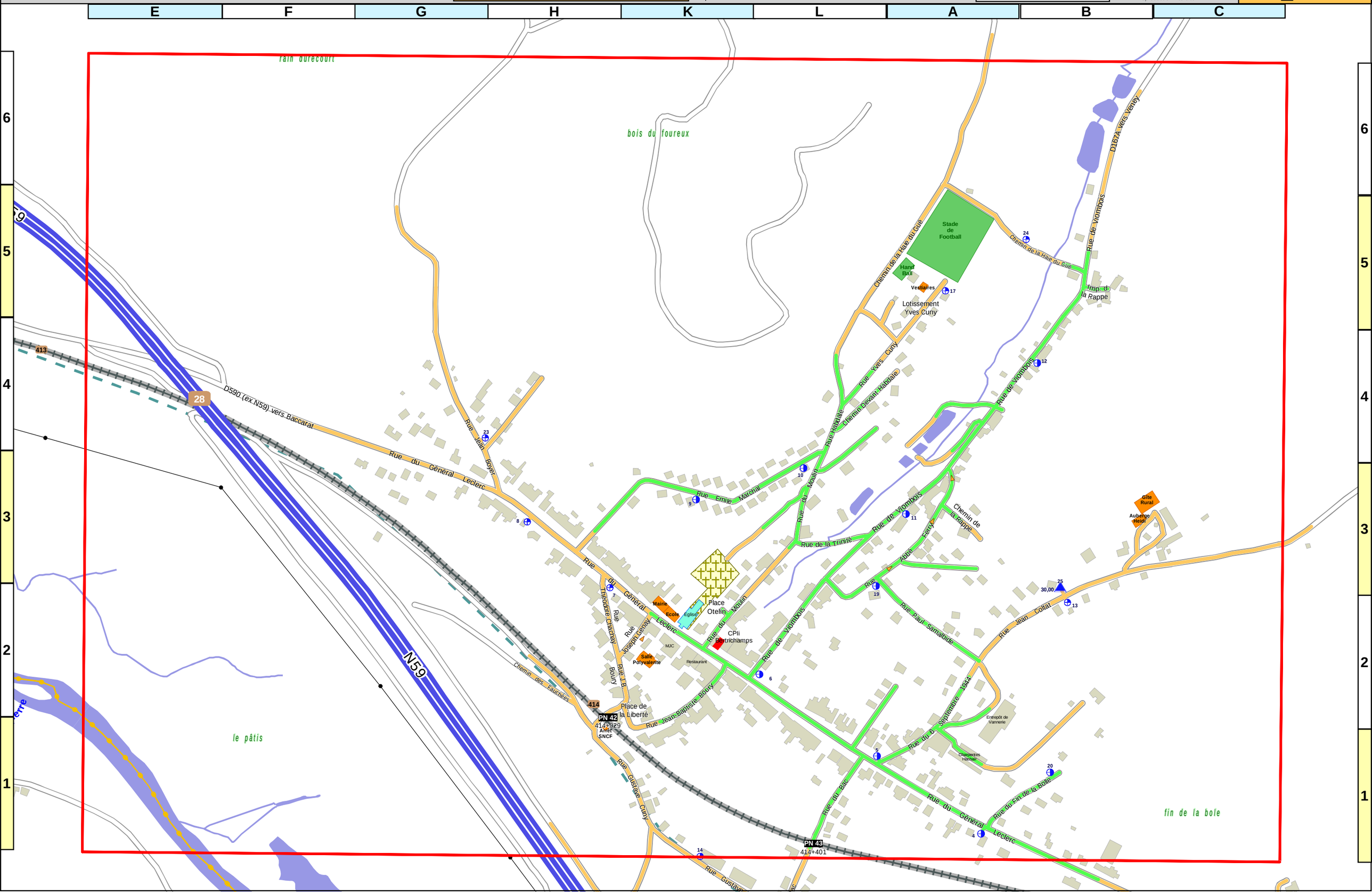

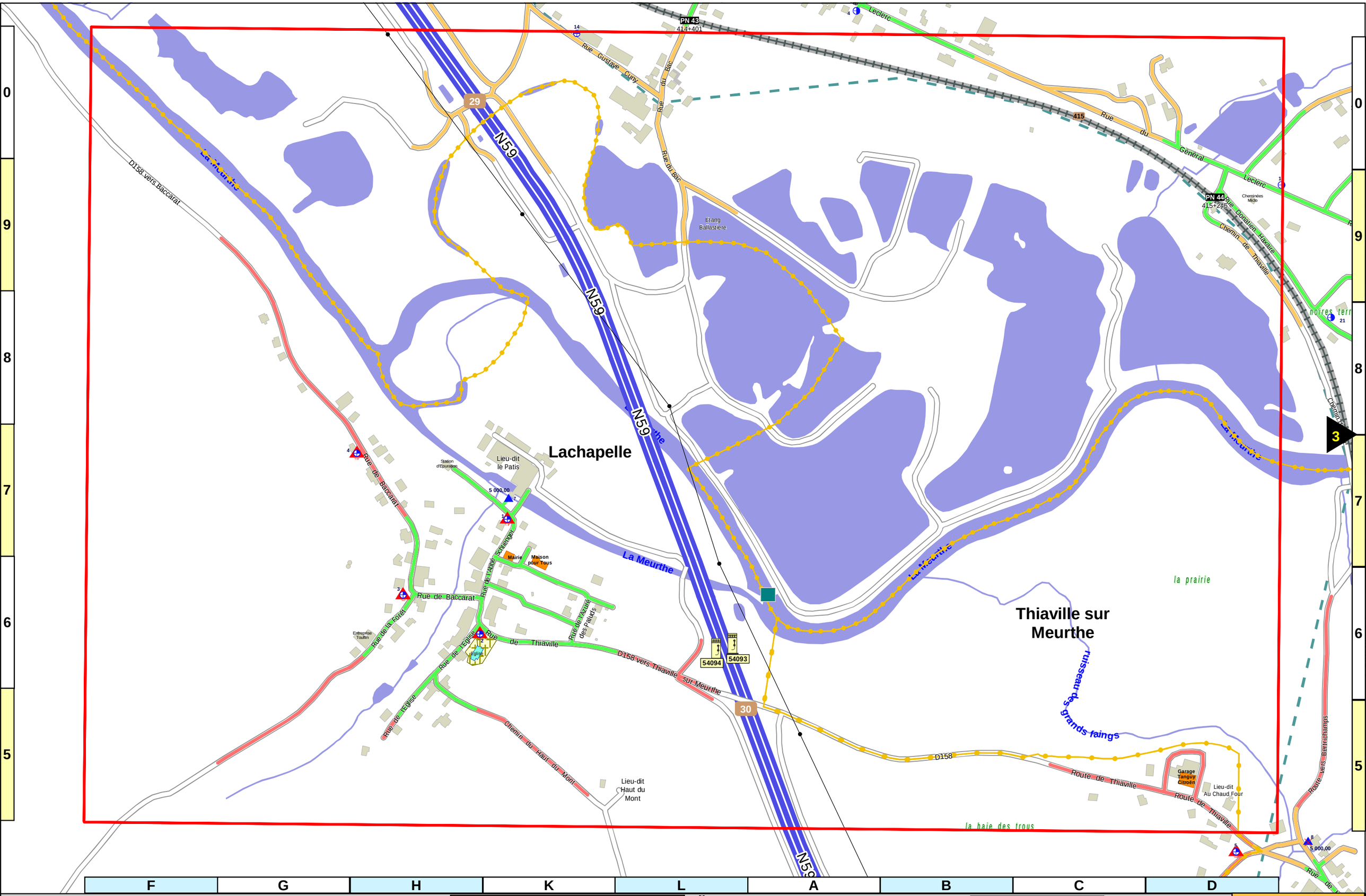

F	G	H	K	L	A	B	C	D

BERTRICHAMPS - 54065 | **DECI Risque Courant Ordinaire** | Echelle: 1/5.000ème | **Modifié le :** 14/09/2018 | Document réalisé par le SDIS 54 Données BD TOPO - (c) IGN Paris Reproduction interdite | **2_RCO**

BERTRICHAMPS - 54065

DECI Risque Courant Ordinaire

Echelle: 1/5.000ème

Modifié le : 14/09/2018

Document réalisé par le SDIS 54
Données BD TOPO - (c) IGN Paris
Reproduction interdite

3_RCO

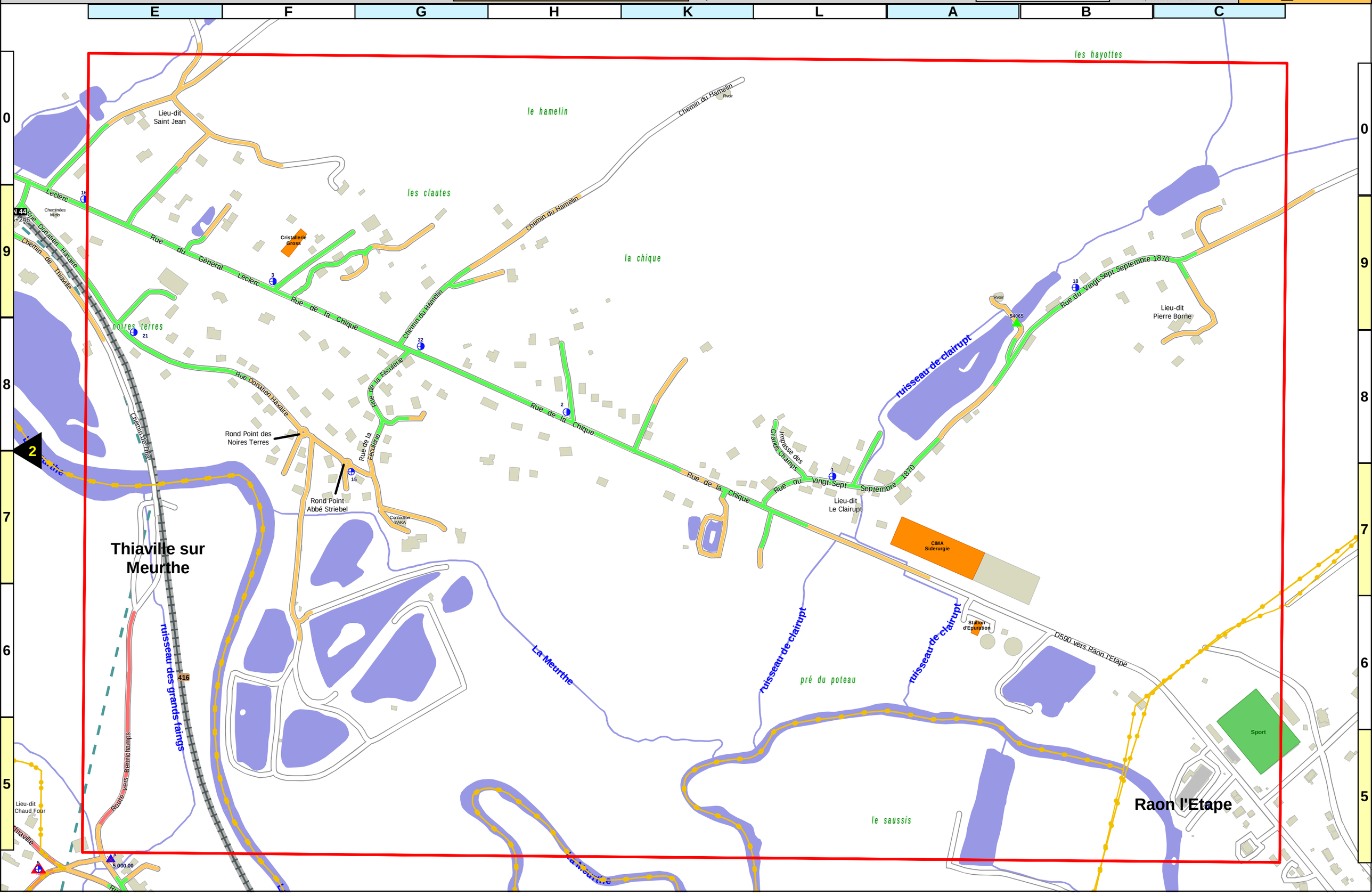

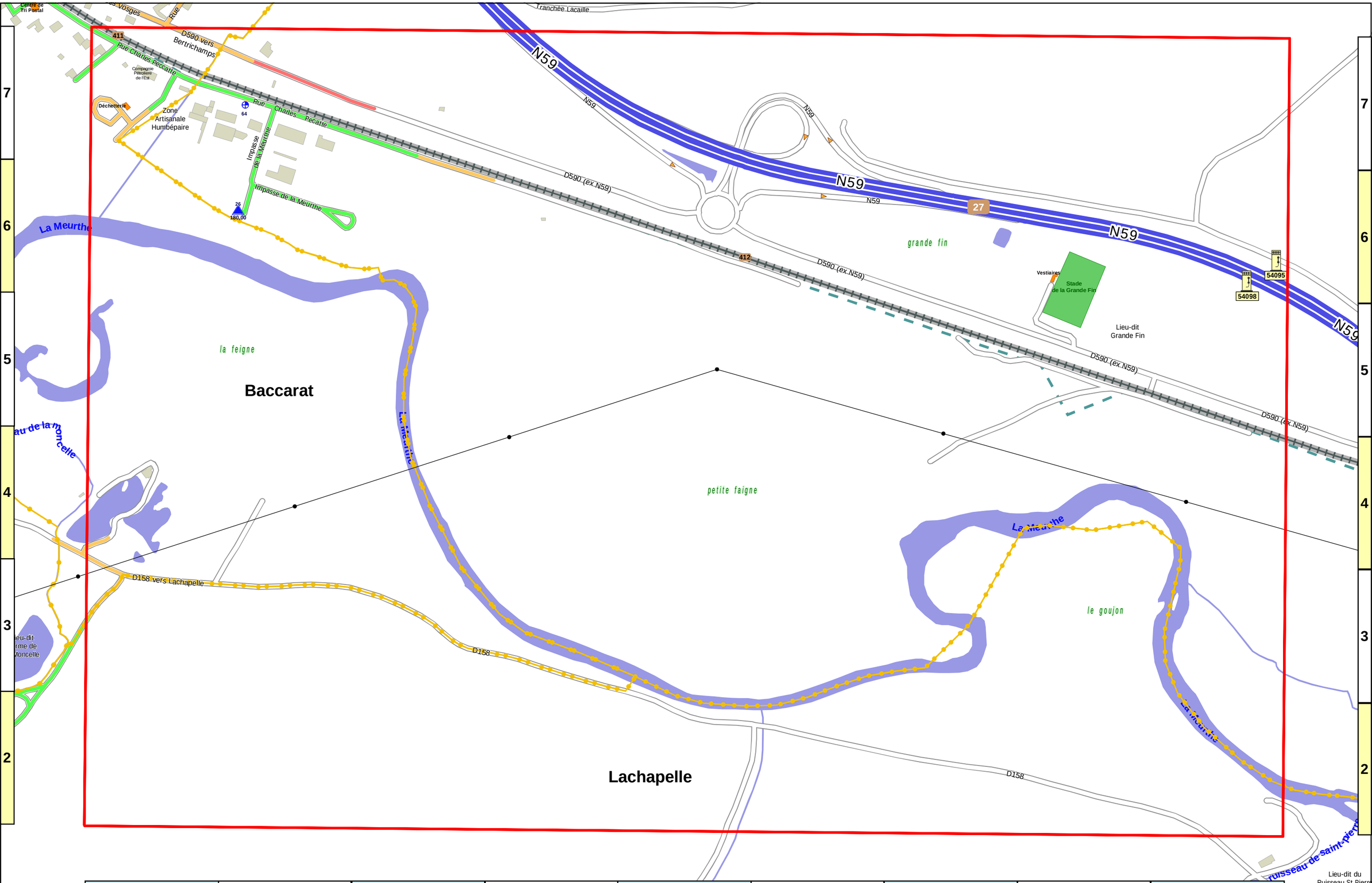

E	F	G	H	K	L	A	B	C

BERTRICHAMPS - 54065 | **DECI Risque Courant Ordinaire** | Echelle: 1/5.000ème | **Modifié le :** 14/09/2018

Document réalisé par le SDIS 54
Données BD TOPO - (c) IGN Paris
Reproduction interdite

4_RCO

BROUVILLE

Nom	Page	MiniCoord
Cimetière	1	L0
Eglise Saint Remy [MH]	1	A9
Espace Socio Culturel	1	A9
Ferme Claudon	1	C0
Ferme de la Grande Voivre	3	F6
Ferme de la Petite Voivre	2	H5
Ferme EARL des Prénoms	1	B8
Ferme GAEC des 2 Rivières	1	L0
Ferme GAEC Reconnu de la Grande Voivre	3	F6
Ferme Houillon	1	B0
Ferme Mougeolle	3	F6
Ferme Poirot	1	B8
Ferme Thouvenin	2	H5
Kryzs Exploitation forestière	1	L9
Mairie	1	A9
Sermater	1	L8
Borgne (Rue Pierre)	1	A9
Buisson (Rue de)	1	B9
Gelacourt (Sentier de)	3	L6
Gérard (Rue Jean)	1	B0
Griffonge (Rue de)	1	A9
Libération (Rue de la)	1	L9
Neuf Pont (Le Gué du)	2	G9
Voivre (Chemin entre deux)	2	H5
Voivre (Lieu-dit La Grande)	3	F6
Voivre (Lieu-dit La Petite)	2	H5

DECI suffisante

DECI suffisante (privée ; nécessite convention)

DECI réduite

DECI insuffisante

DECI inexistante

DECI

- Poteau incendie
- Poteau incendie 150
- Bouche incendie
- Point d'eau Privé
- Point d'eau naturel ou artificiel (PENA) — 500 m3
- PENA réalimenté
- Accessible que par MPR
- Réseau hydraulique
- Colonne séche
- Pompe (m3/h)

Lecture des débits (à 1 bar)

- < 15 m3/h
- ≥ 15m3/h et <30m3/h
- ≥ 30m3/h et <60m3/h
- ≥ 60m3/h et <90m3/h
- ≥ 90m3/h et <120m3/h
- ≥ 120 m3/h
- HP — Pression > 6 bars et ≤ 12 bars
- THP — Pression > 12 bars
- Point d'eau non utilisable ou à capacité nulle

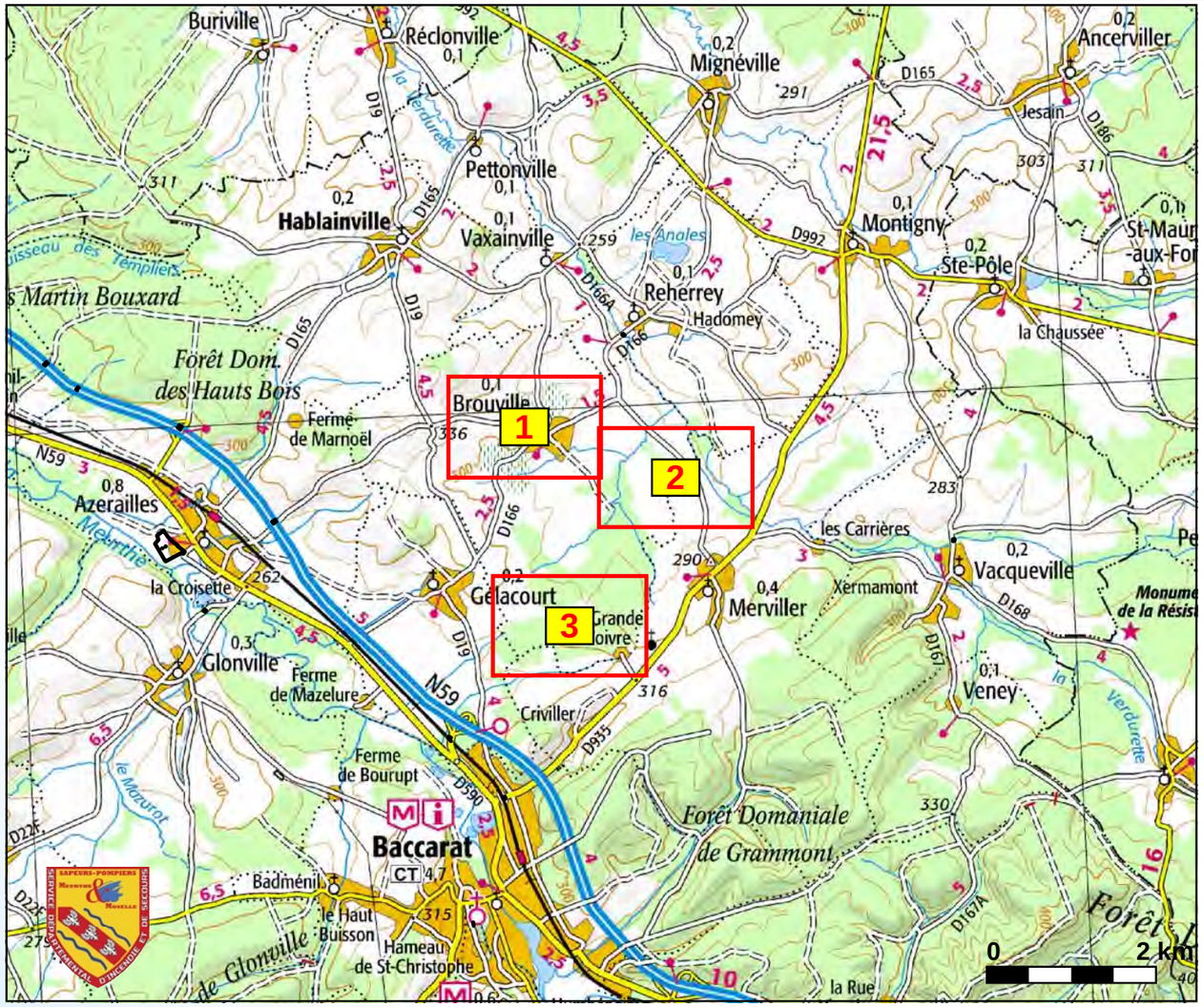

Document réalisé par le SDIS 54
Données BD TOPO - (c) IGN Paris 2003
Reproduction interdite

BROUVILLE - 54101

DECI Risque Courant Important

Echelle: 1/5.000ème

Modifié le : 14/09/2018

Document réalisé par le SDIS 54
Données BD TOPO - (c) IGN Paris
Reproduction interdite

1_RCI

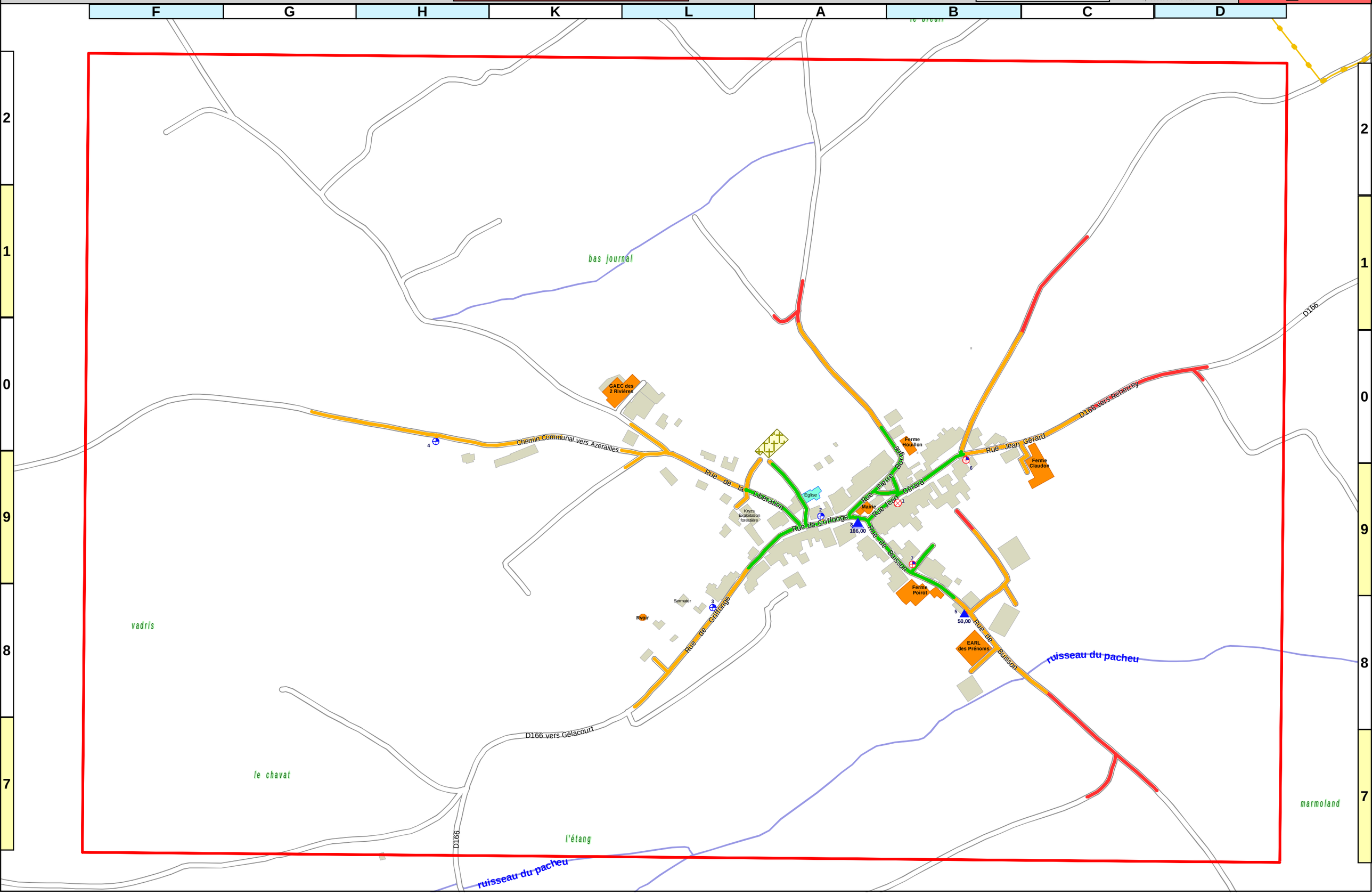

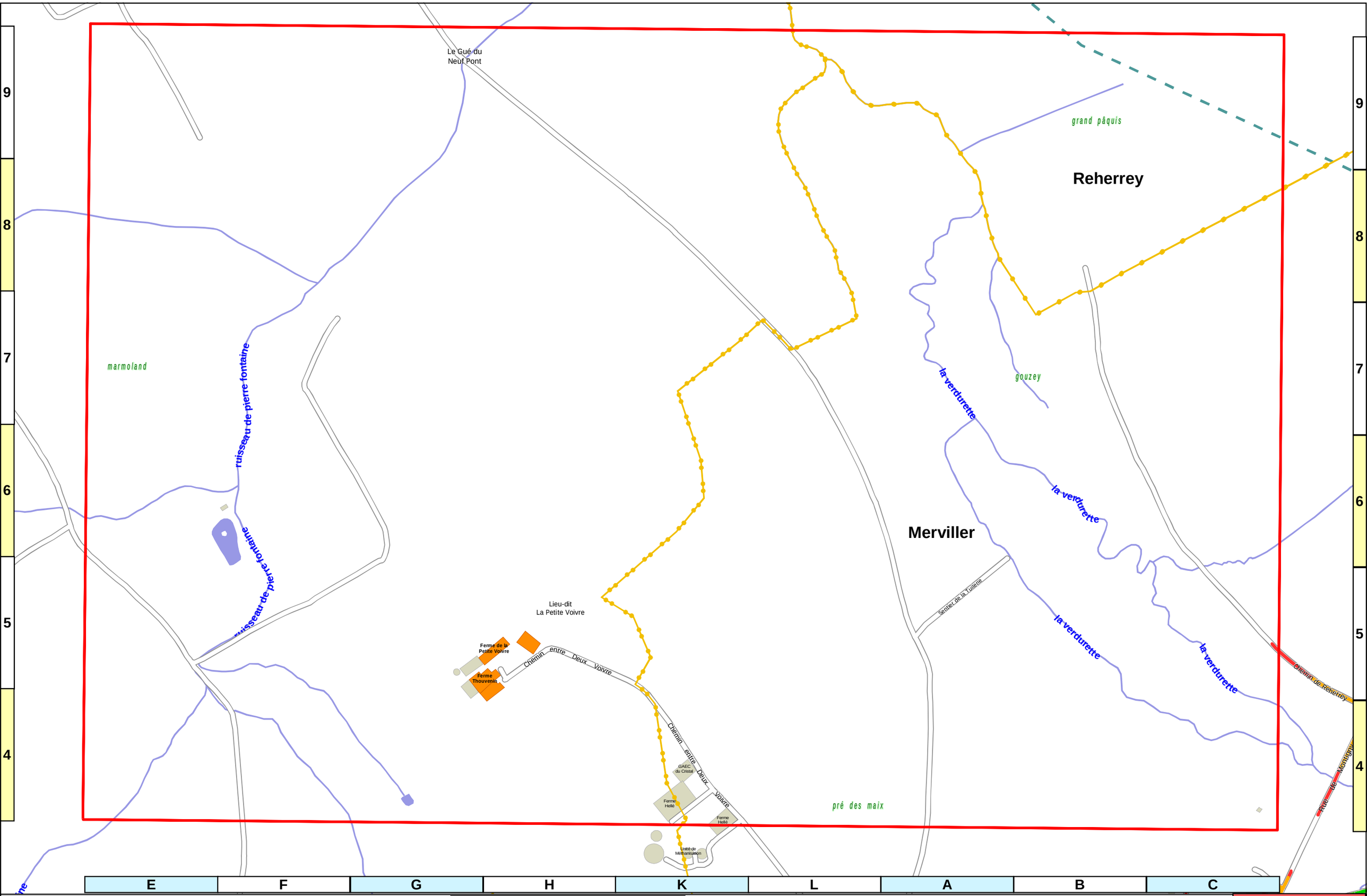

BROUVILLE - 54101 | **DECI Risque Courant Important** | Echelle: 1/5.000ème | **Modifié le :** 14/09/2018

Document réalisé par le SDIS 54
Données BD TOPO - (c) IGN Paris
Reproduction interdite

2_RCI

BROUVILLE - 54101 | **DECI Risque Courant Important** | Echelle: 1/5.000ème | **Modifié le :** 14/09/2018

Document réalisé par le SDIS 54
Données BD TOPO - (c) IGN Paris
Reproduction interdite

3_RCI

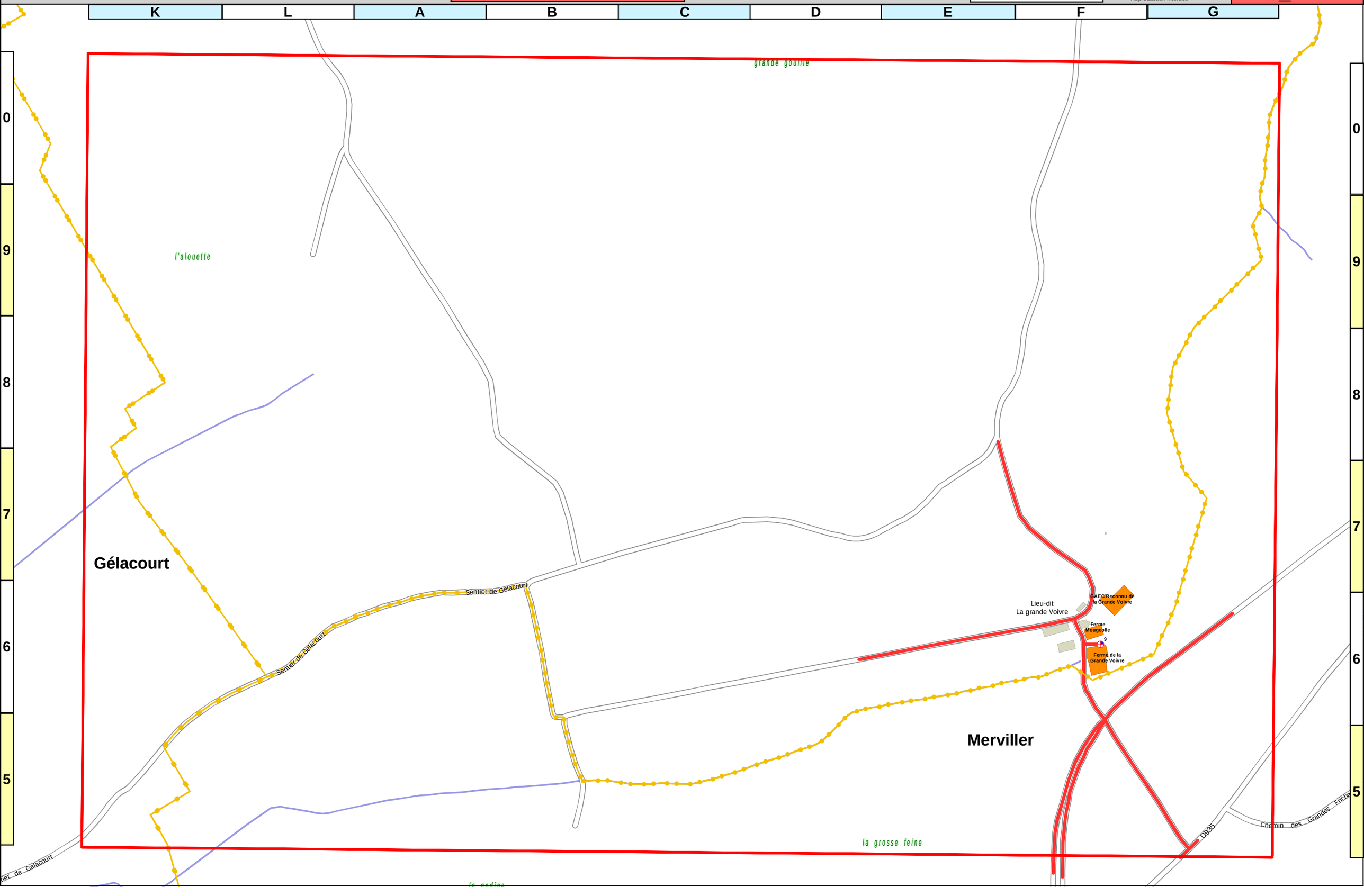

BROUVILLE

Nom	Page	MiniCoord
Cimetière	1	L0
Eglise Saint Remy [MH]	1	A9
Espace Socio Culturel	1	A9
Ferme Claudon	1	C0
Ferme de la Grande Voivre	3	F6
Ferme de la Petite Voivre	2	H5
Ferme EARL des Prénoms	1	B8
Ferme GAEC des 2 Rivières	1	L0
Ferme GAEC Reconnu de la Grande Voivre	3	F6
Ferme Houillon	1	B0
Ferme Mougeolle	3	F6
Ferme Poirot	1	B8
Ferme Thouvenin	2	H5
Kryzs Exploitation forestière	1	L9
Mairie	1	A9
Sermater	1	L8
Borgne (Rue Pierre)	1	A9
Buisson (Rue de)	1	B9
Gelacourt (Sentier de)	3	L6
Gérard (Rue Jean)	1	B0
Griffonge (Rue de)	1	A9
Libération (Rue de la)	1	L9
Neuf Pont (Le Gué du)	2	G9
Voivre (Chemin entre deux)	2	H5
Voivre (Lieu-dit La Grande)	3	F6
Voivre (Lieu-dit La Petite)	2	H5

DECI suffisante

DECI suffisante (privée ; nécessite convention)

DECI réduite

DECI insuffisante

DECI inexistante

DECI

- Poteau incendie
- Poteau incendie 150
- Bouche incendie
- Point d'eau Privé
- Point d'eau naturel ou artificiel (PENA) — 500 m3
- PENA réalimenté
- Accessible que par MPR
- Réseau hydraulique
- Colonne séche
- Pompe (m3/h)

Lecture des débits (à 1 bar)

- < 15 m3/h
- ≥ 15m3/h et <30m3/h
- ≥ 30m3/h et <60m3/h
- ≥ 60m3/h et <90m3/h
- ≥ 90m3/h et <120m3/h
- ≥ 120 m3/h
- HP — Pression > 6 bars et ≤ 12 bars
- THP — Pression > 12 bars
- Point d'eau non utilisable ou à capacité nulle

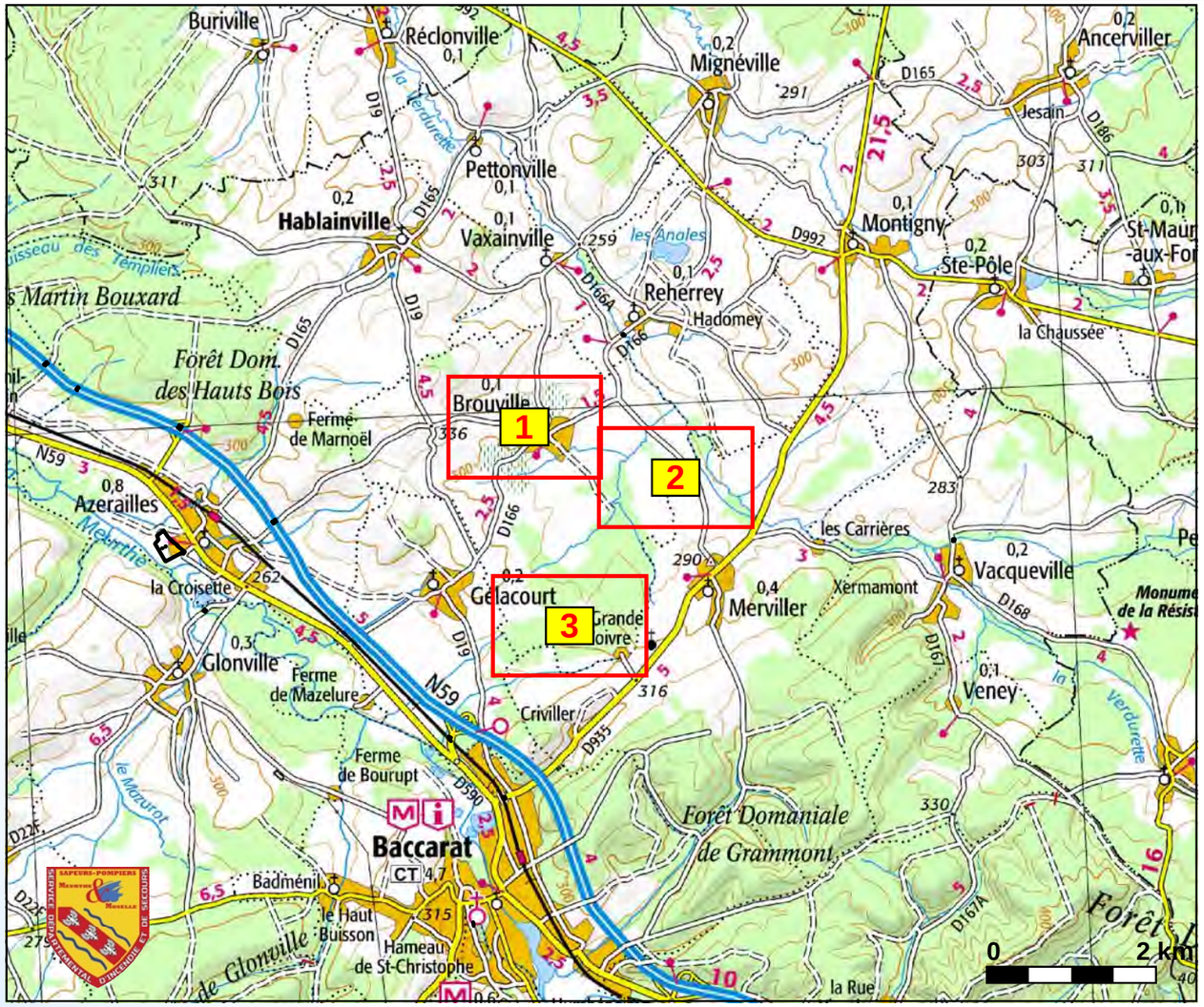

Document réalisé par le SDIS 54
Données BD TOPO - (c) IGN Paris 2003
Reproduction interdite

BROUVILLE - 54101

DECI Risque Courant Ordinaire

Echelle: 1/5.000ème

Modifié le : 14/09/2018

Document réalisé par le SDIS 54
Données BD TOPO - (c) IGN Paris
Reproduction interdite

1_RCO

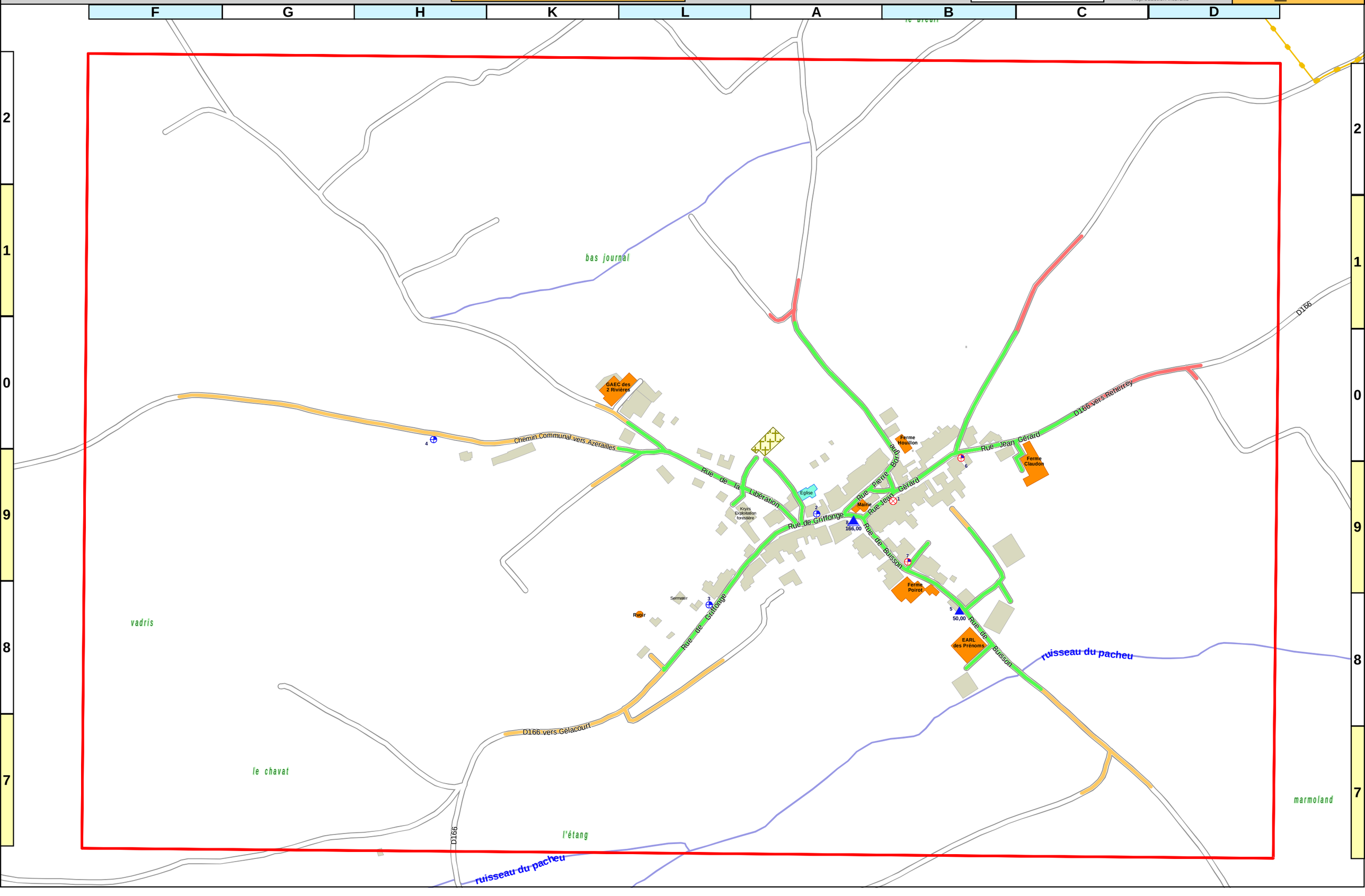

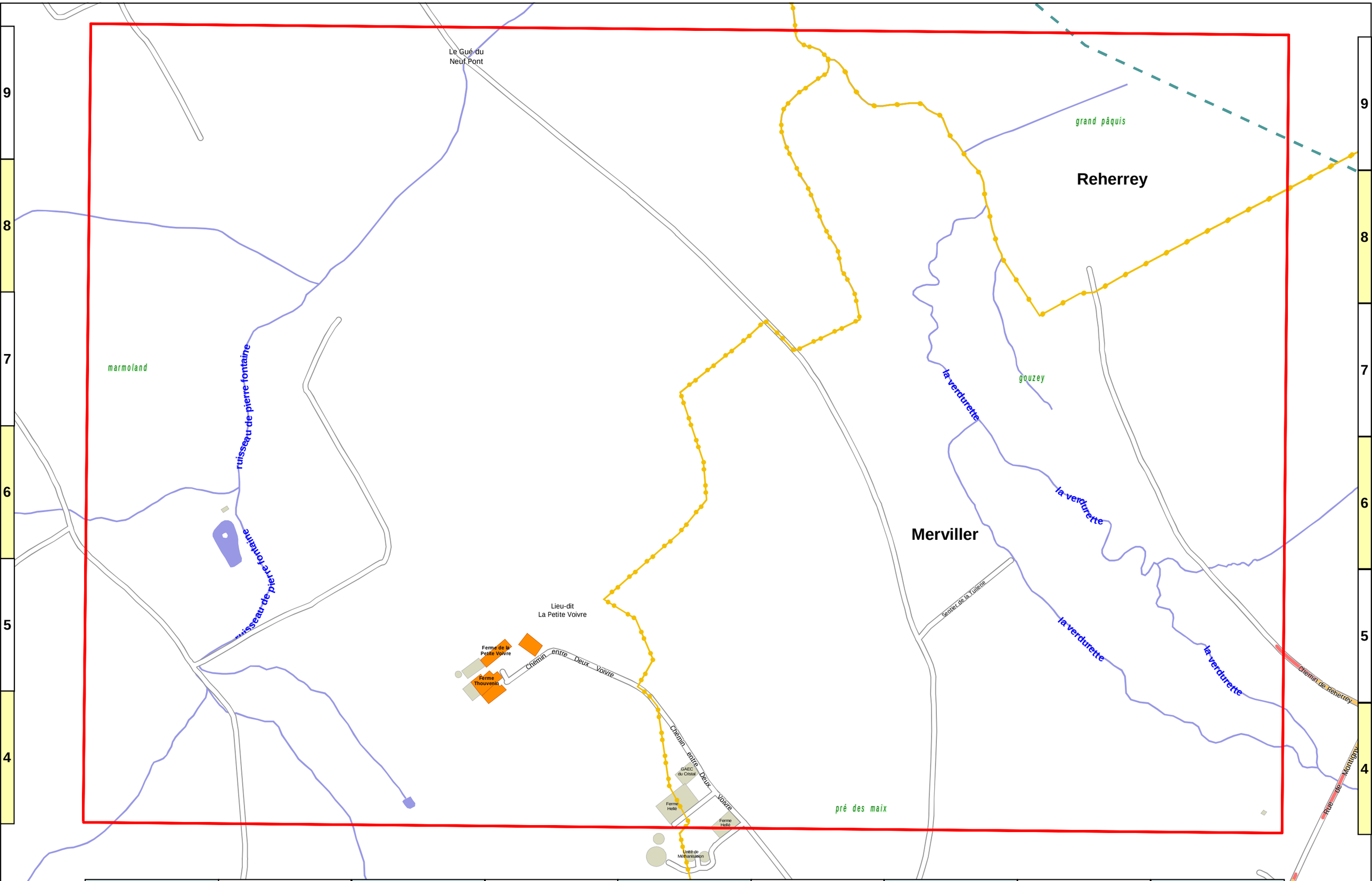

E	F	G	H	K	L	A	B	C

BROUVILLE - 54101 | **DECI Risque Courant Ordinaire** | Echelle: 1/5.000ème | **Modifié le :** **14/09/2018**

Document réalisé par le SDIS 54
Données BD TOPO - (c) IGN Paris
Reproduction interdite

2_RCO

BROUVILLE - 54101 | **DECI Risque Courant Ordinaire** | Echelle: 1/5.000ème | **Modifié le :** 14/09/2018 | Document réalisé par le SDIS 54 Données BD TOPO - (c) IGN Paris Reproduction interdite | **3_RCO**

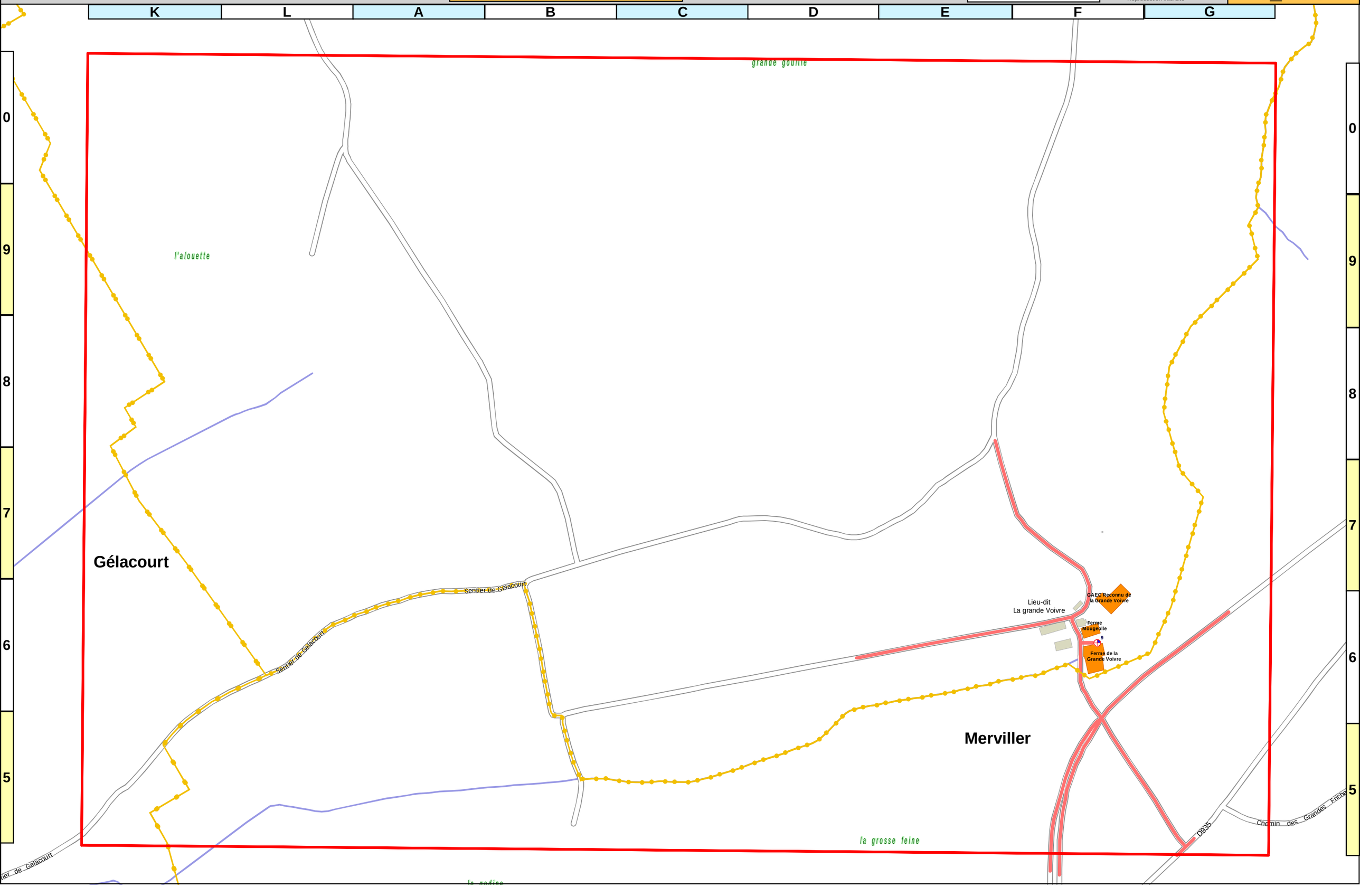

CHANTEHEUX

Nom	Page	MiniCoord
Aéroclub de Lorraine	20	C7
Aérodrome de Lunéville Croismare	20	B7
Aire de Jeux (Aérodrome)	20	G8
Aire de Jeux (Groupe Scolaire)	19	G1
Bricomarché	20	G8
C.A.T. (A.E.I.M.)	15	E9
Centre Technique Municipal	19	G2
Cimetière	19	K1
CPIi Chanteheux	19	G2
Ecole Elémentaire	19	G1
Ecole Maternelle	19	G2
Eglise	19	G2
Ets Cherrier	20	A6
Ets CPE (Carburants-Fuel)	20	K6
Ferme de Bellevue	26	E6
Ferme de la Fourasse	21	A3
Ferme de l'Abreuvoir	19	E7
Ferme du Château	20	G9
Ferme Haut Rivage	14	B2
Ferme Marin	19	L1
Foyer Hébergement La Houblonnière AEIM	15	E9
Intermarché	20	G7
Mairie	19	G2
Pépinieriste	20	K4
Pharmacie Veber	19	G2
Pisciculture	19	G2
Restaurant Chinois Le Grand Wok	20	G7
Salle Polyvalente	19	H1
Stade de Football	19	H1
Stade de Football ZAC de Chanteheux	20	G7
Station Service	20	F8
Station Service Eurorepar	19	G0
Abreuvoir (Rue de l')	20	F6
Acacias (Allée des)	19	G0
Aéroclub de Lorraine	20	C7
Aérodrome de Lunéville Croismare	20	B7
Ampère (Rue André)	20	G9
Barrage de Rianois	14	B2
Bellevue (Allée de)	19	C0
Bleriot (Rue Louis)	15	D8
Bleuets (Allée des)	15	D7
Boileau (Rue Nicolas)	20	B9
Bois (Rue du Joli)	19	C0
Bois d'en Haut (Lotissement du)	20	B9
Caillie (Rue René)	15	C8
Camus (Rue Albert)	20	L9
Carina (Allée Rose)	19	H1
Cartier (Rue Jacques)	15	D8
Cèdres (Allée des)	19	H0
Champ de Mars (Lotissement La Cour du)	15	D8
Champ de Mars (Rue du)	15	C9
Champs Fleuris (Rue des)	19	L0
Chanteclair (Lotissement du)	20	L9
Château (Rue du)	19	G1
Cheneau (Ruelle du)	19	G1
Chenevieres (Rue des)	14	D0
Colombes (Rue des)	19	F0
Colombier (Rue du)	19	F1
Concorde (Rue de la)	19	H1
Coquelicots (Rue des)	15	D7
Corneille (Allée Pierre)	20	L9
Cugnot (Rue Joseph)	20	F8
De Balzac (Rue Honoré)	19	A0
De Champlain (Rue Samuel)	15	D8
De Gaulle (Place Charles)	19	G0
Dumont d'Urville (Rue)	15	D8
Eglise (Rue de l')	19	G2
Ferme (Chemin de la)	20	G9
Ferme de Bellevue (Lieu-dit)	26	E6
Ferme de l'Abreuvoir (Lieu-dit)	15	E7

Nom	Page	MiniCoord
Ferme du Château (Lieu-dit)	20	G9
Fosse (Allée du Grand)	19	L0
Fourasse (Rue de la)	20	H6
Garenne (Allée de la)	19	A0
Guynemer (Rue Georges)	15	D9
Lavoisier (Rue)	15	E9
le Pré du Colombier (Lotissement)	19	F0
Liberté (Rue de la)	14	D0
Lumière (Rue des Frères)	15	E9
Marylene (Allée Rose)	19	G0
Meilland (Allée Rose)	19	G0
Mermoz (Lotissement)	15	D9
Mermoz (Rue Jean)	15	E9
Paix (Rue de la)	19	K2
Palissy (Rue Bernard)	20	F9
Palombes (Allée des)	19	F0
Papin (Rue Denis)	20	G7
Pâquis (Rue des)	20	K9
Parc (Allée du)	19	C0
Pascal (Rue Blaise)	20	F8
Pépinière (Chemin de la)	21	H3
Peupliers (Allée des)	19	H0
Pont (Rue du)	19	F2
Prés (Allée des verts)	19	L0
Quinconce (Lotissement du)	19	H0
Rianois (Lieu-dit)	14	B1
Rianois (Lotissement du)	14	C1
Rivage (Lieu-dit Haut)	14	C2
Rivage (Rue du Haut)	14	D1
Roseraie (Lotissement La)	19	G0
Rucher (Allée du)	19	B0
Saule (Allée du Vieux)	19	B0
Saverne (Rue de)	19	L0
Source (Allée de la)	20	B9
Tamaris (Allée des)	19	H0
Tourterelles (Rue des)	19	F0
Vattier (Lieu-dit Le)	20	K6
Z.A.C. de Chanteheux	20	G8

DECI suffisante

DECI suffisante (privée ; nécessite convention)

DECI réduite

DECI insuffisante

DECI inexistante

DECI

- Poteau incendie
- Poteau incendie 150
- Bouche incendie
- Point d'eau Privé
- Point d'eau naturel ou artificiel (PENA) — 500 m3
- PENA réalimenté
- Accessible que par MPR
- Réseau hydraulique
- Colonne séche
- Pompe (m3/h)

Lecture des débits (à 1 bar)

- < 15 m3/h
- ≥ 15m3/h et <30m3/h
- ≥ 30m3/h et <60m3/h
- ≥ 60m3/h et <90m3/h
- ≥ 90m3/h et <120m3/h
- ≥ 120 m3/h
- HP — Pression > 6 bars et ≤ 12 bars
- THP — Pression > 12 bars
- Point d'eau non utilisable ou à capacité nulle

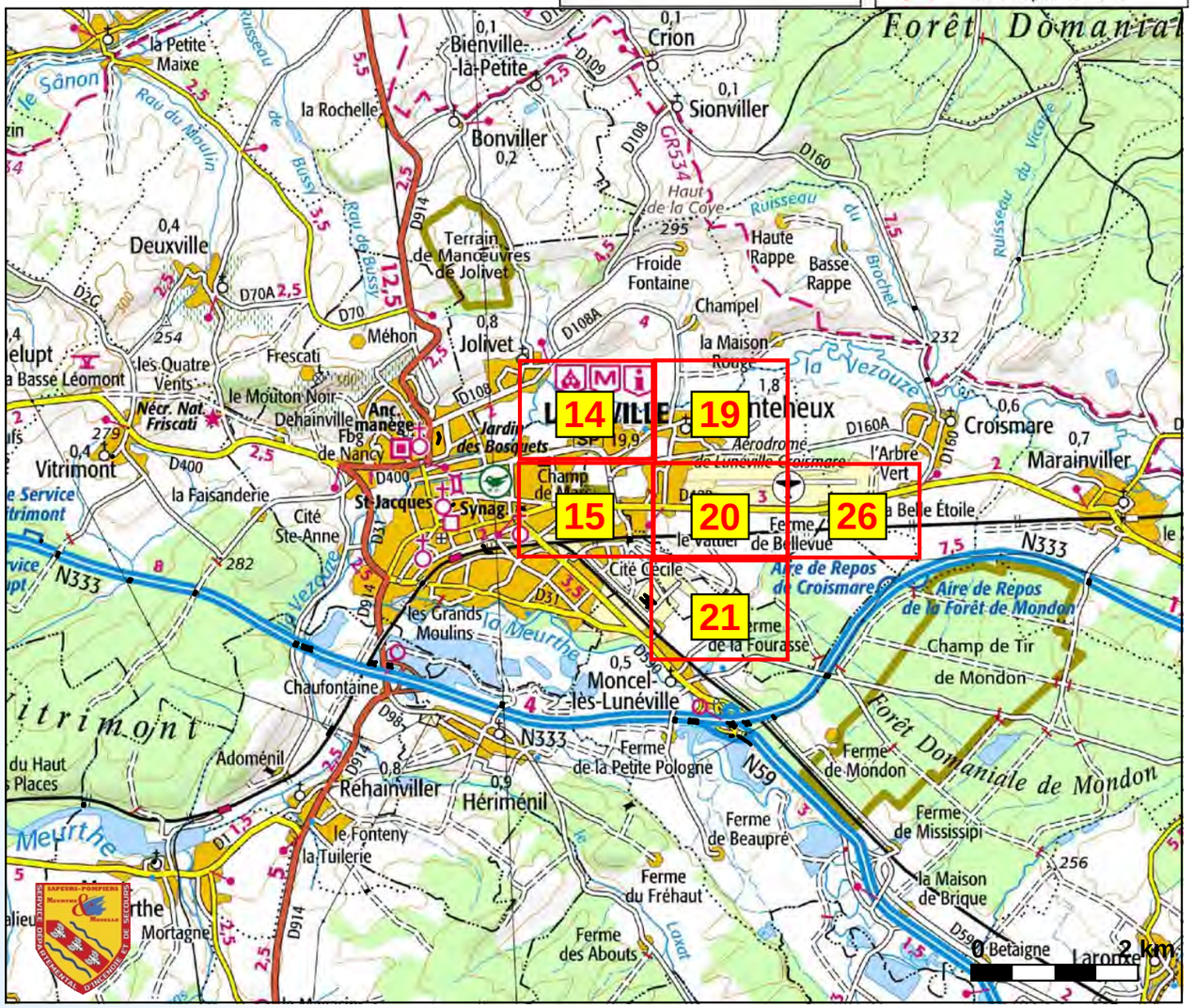

Document réalisé par le SDIS 54
Données BD TOPO - (c) IGN Paris 2003
Reproduction interdite

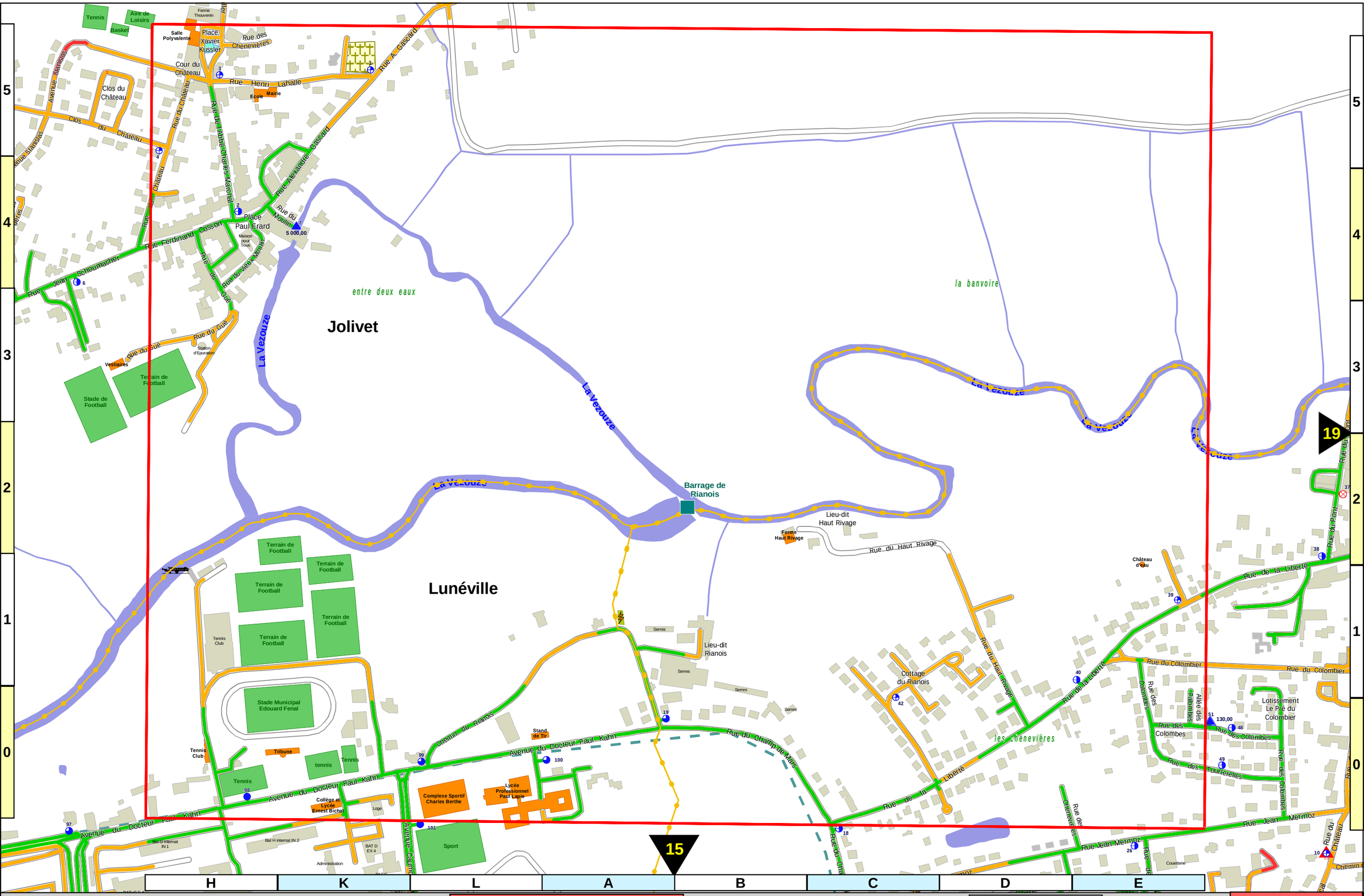

H	K	L	A	B	C	D	E

CHANTEHEUX - 54116 | **DECI Risque Courant Important** | Echelle: 1/5.000ème | **Modifié le :** 19/09/2018

Document réalisé par le SDIS 54
Données BD TOPO - (c) IGN Paris
Reproduction interdite

14_RCI

CHANTEHEUX - 54116

DECI Risque Courant Important | Echelle: 1/5.000ème | **Modifié le : 19/09/2018**

Document réalisé par le SDIS 54
Données BD TOPO - (c) IGN Paris
Reproduction interdite

15_RCI

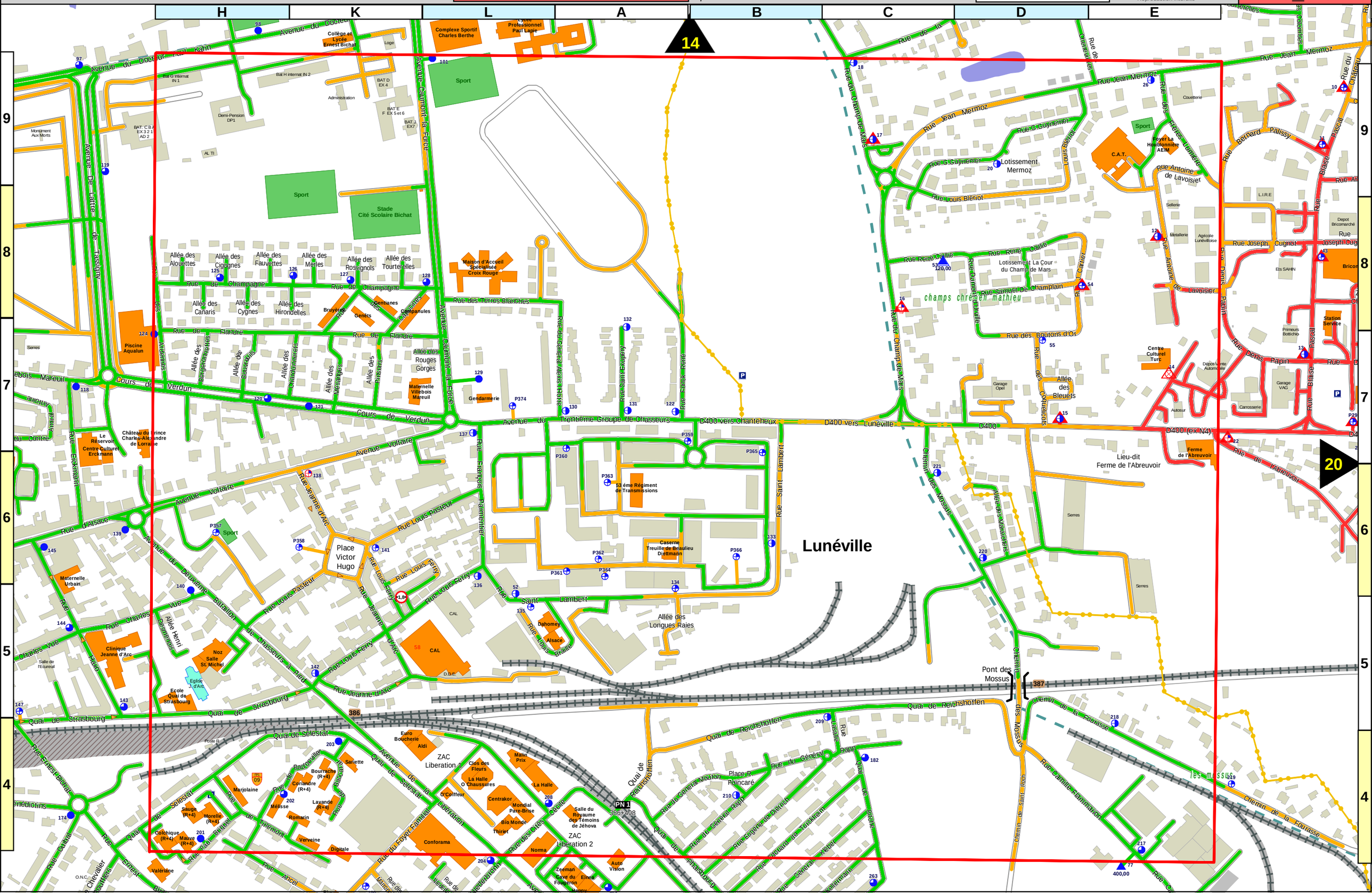

CHANTEHEUX - 54116 | DECI Risque Courant Important | Echelle: 1/5.000ème | Modifié le : 19/09/2018 | 19_RCI

Document réalisé par le SDIS 54
Données BD TOPO - (c) IGN Paris
Reproduction interdite

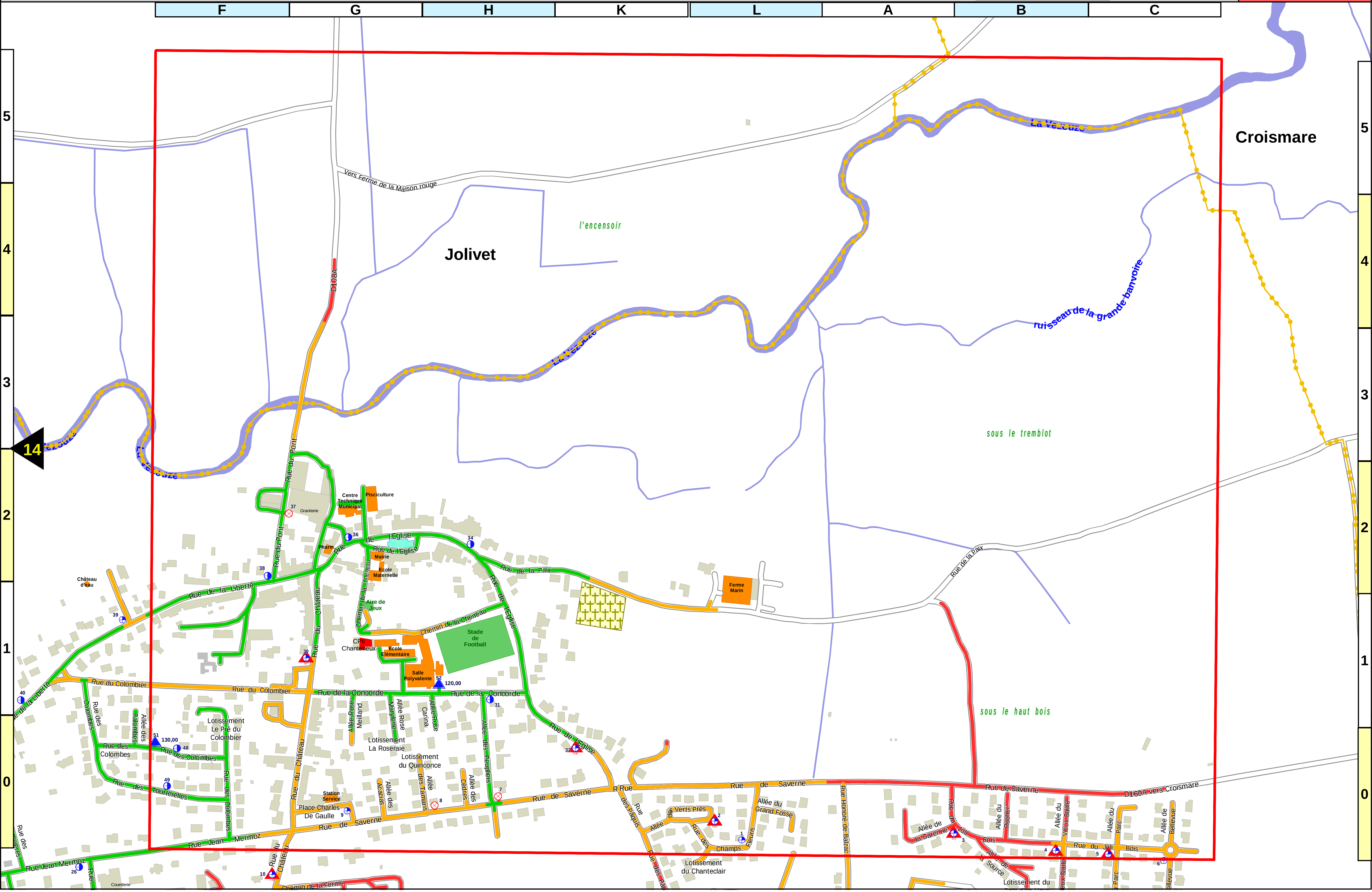

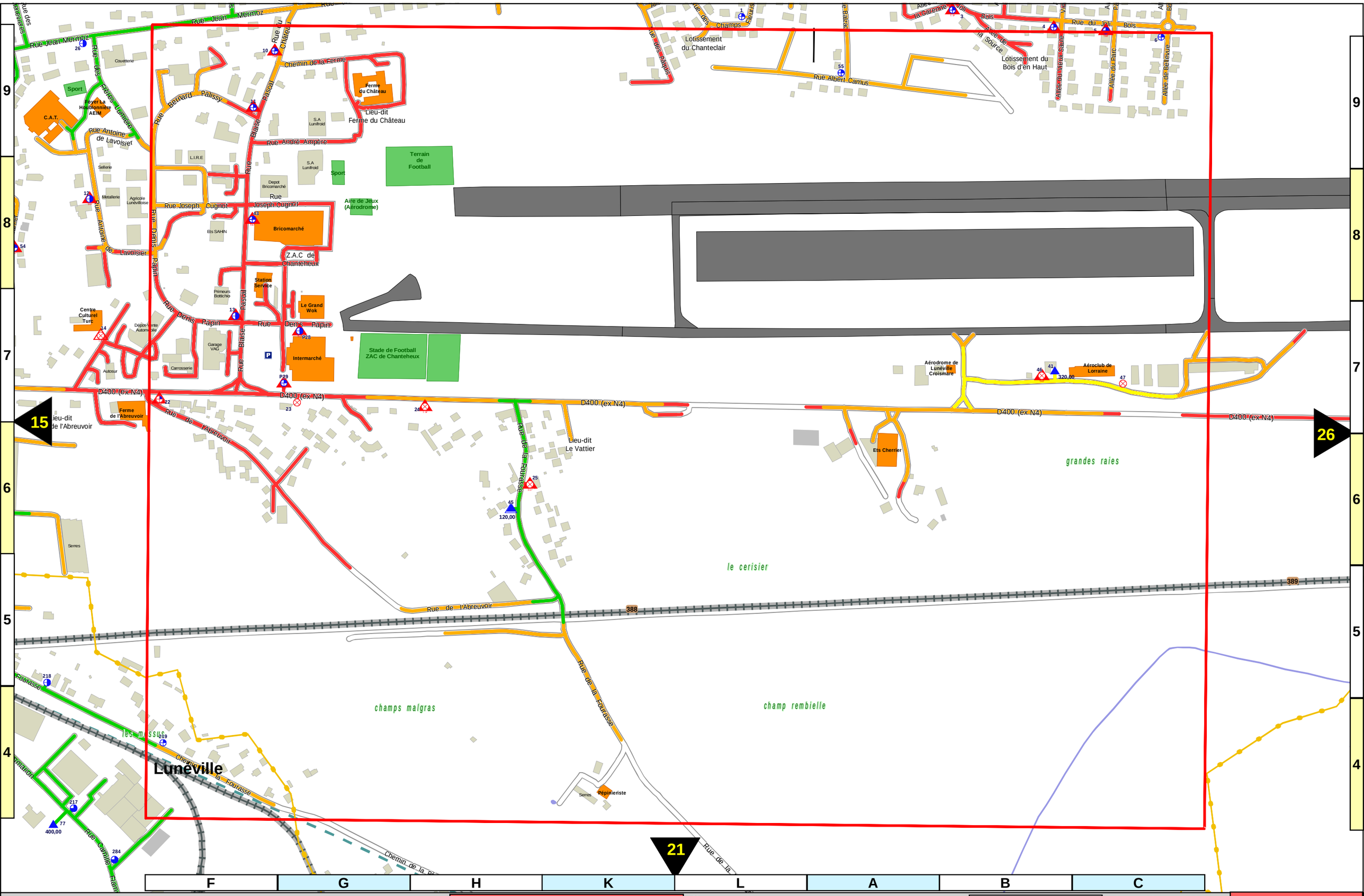

CHANTEHEUX - 54116 | **DECI Risque Courant Important** | Echelle: 1/5.000ème | **Modifié le :** 19/09/2018

Document réalisé par le SDIS 54
Données BD TOPO - (c) IGN Paris
Reproduction interdite

20_RCI

CHANTEHEUX - 54116

DECI Risque Courant Important | Echelle: 1/5.000ème | **Modifié le : 19/09/2018**

Document réalisé par le SDIS 54
Données BD TOPO - (c) IGN Paris
Reproduction interdite

21_RCI

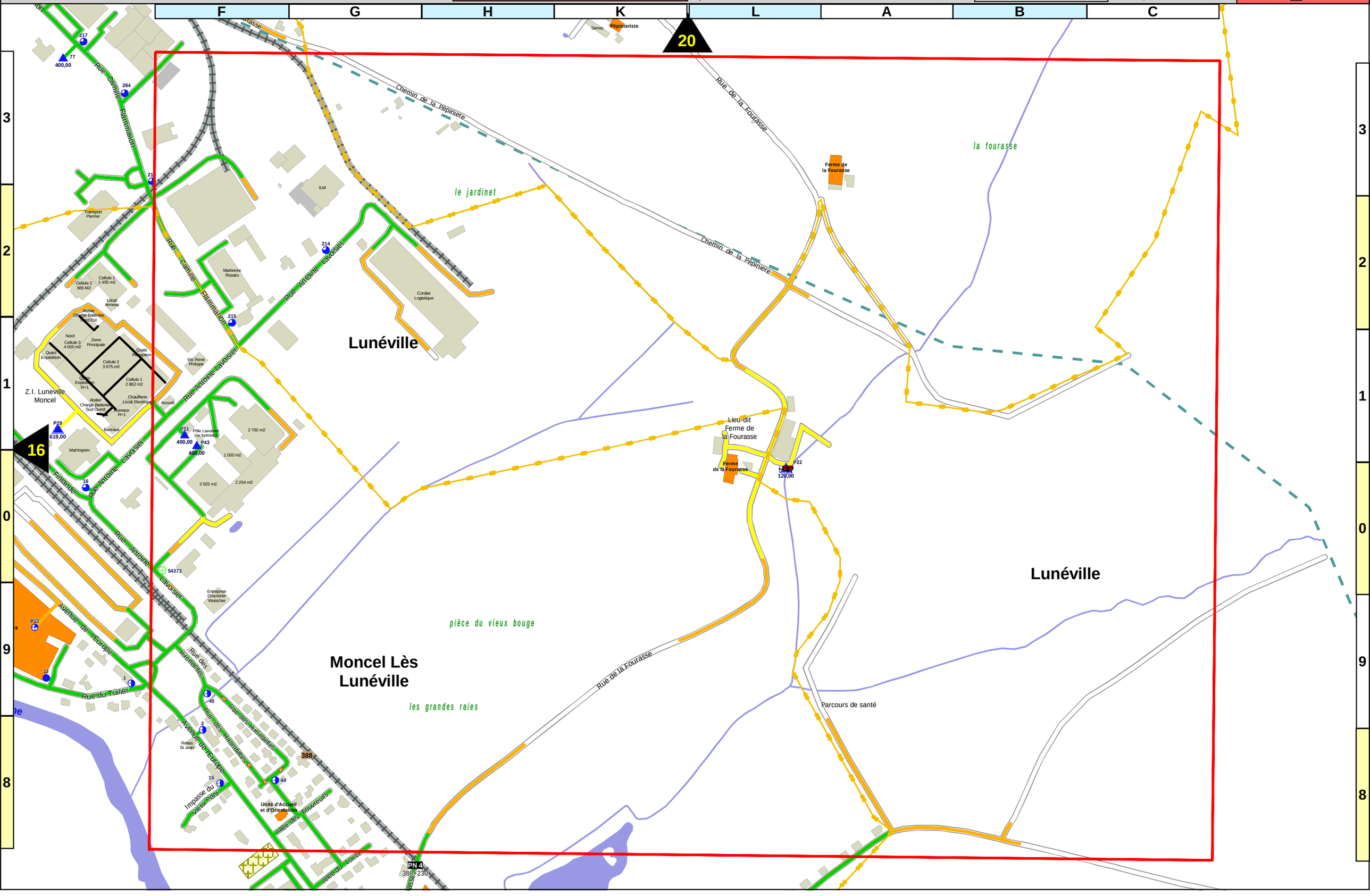

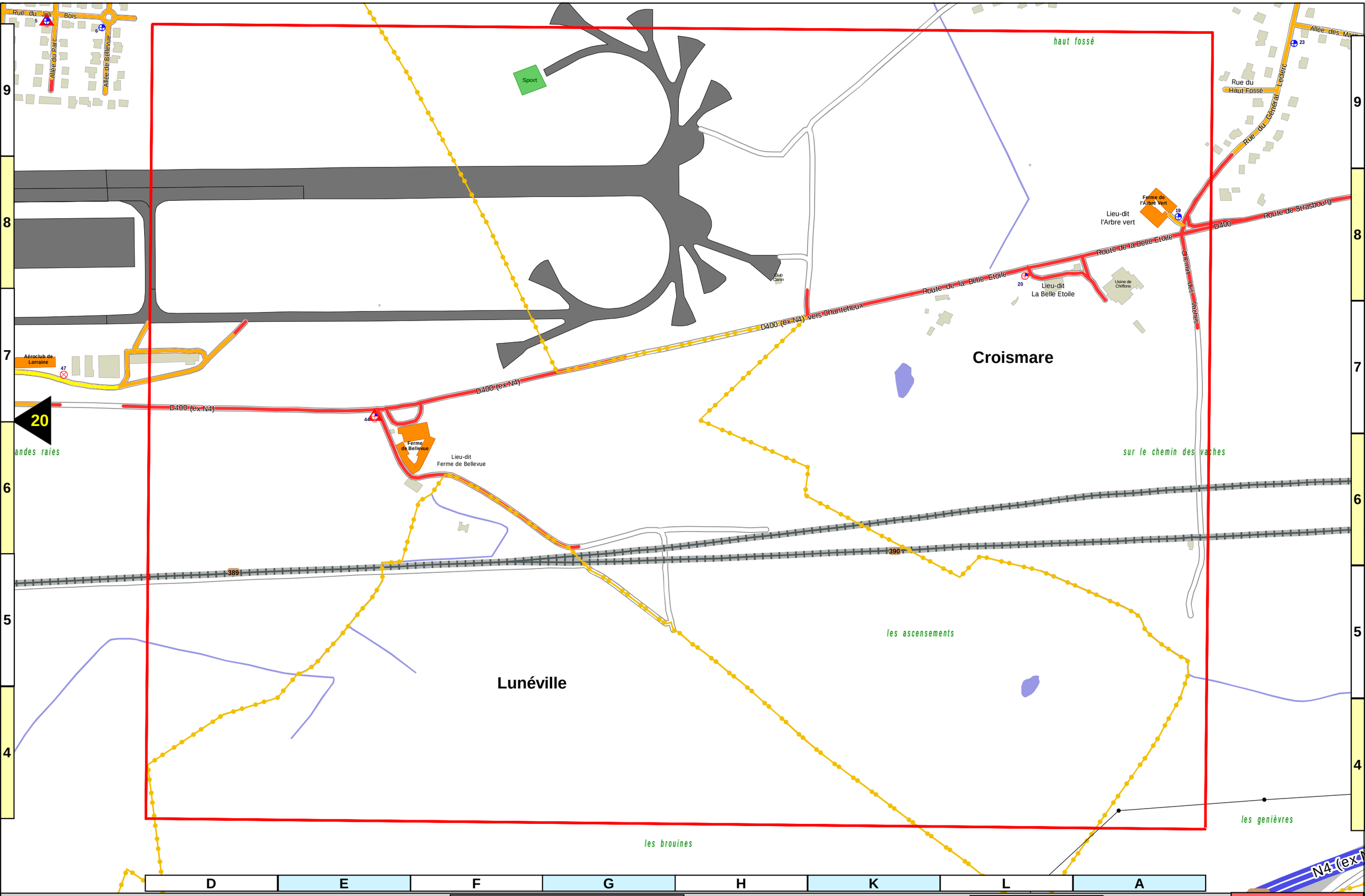

CHANTEHEUX - 54116 | **DECI Risque Courant Important** | Echelle: 1/5.000ème | **Modifié le :** 19/09/2018

Document réalisé par le SDIS 54
Données BD TOPO - (c) IGN Paris
Reproduction interdite

26_RCI

CHANTEHEUX

Nom	Page	MiniCoord
Aéroclub de Lorraine	20	C7
Aérodrome de Lunéville Croismare	20	B7
Aire de Jeux (Aérodrome)	20	G8
Aire de Jeux (Groupe Scolaire)	19	G1
Bricomarché	20	G8
C.A.T. (A.E.I.M.)	15	E9
Centre Technique Municipal	19	G2
Cimetière	19	K1
CPIi Chanteheux	19	G2
Ecole Elémentaire	19	G1
Ecole Maternelle	19	G2
Eglise	19	G2
Ets Cherrier	20	A6
Ets CPE (Carburants-Fuel)	20	K6
Ferme de Bellevue	26	E6
Ferme de la Fourasse	21	A3
Ferme de l'Abreuvoir	19	E7
Ferme du Château	20	G9
Ferme Haut Rivage	14	B2
Ferme Marin	19	L1
Foyer Hébergement La Houblonnière AEIM	15	E9
Intermarché	20	G7
Mairie	19	G2
Pépinieriste	20	K4
Pharmacie Veber	19	G2
Pisciculture	19	G2
Restaurant Chinois Le Grand Wok	20	G7
Salle Polyvalente	19	H1
Stade de Football	19	H1
Stade de Football ZAC de Chanteheux	20	G7
Station Service	20	F8
Station Service Eurorepar	19	G0
Abreuvoir (Rue de l')	20	F6
Acacias (Allée des)	19	G0
Aéroclub de Lorraine	20	C7
Aérodrome de Lunéville Croismare	20	B7
Ampère (Rue André)	20	G9
Barrage de Rianois	14	B2
Bellevue (Allée de)	19	C0
Bleriot (Rue Louis)	15	D8
Bleuets (Allée des)	15	D7
Boileau (Rue Nicolas)	20	B9
Bois (Rue du Joli)	19	C0
Bois d'en Haut (Lotissement du)	20	B9
Caillie (Rue René)	15	C8
Camus (Rue Albert)	20	L9
Carina (Allée Rose)	19	H1
Cartier (Rue Jacques)	15	D8
Cèdres (Allée des)	19	H0
Champ de Mars (Lotissement La Cour du)	15	D8
Champ de Mars (Rue du)	15	C9
Champs Fleuris (Rue des)	19	L0
Chanteclair (Lotissement du)	20	L9
Château (Rue du)	19	G1
Cheneau (Ruelle du)	19	G1
Chenevieres (Rue des)	14	D0
Colombes (Rue des)	19	F0
Colombier (Rue du)	19	F1
Concorde (Rue de la)	19	H1
Coquelicots (Rue des)	15	D7
Corneille (Allée Pierre)	20	L9
Cugnot (Rue Joseph)	20	F8
De Balzac (Rue Honoré)	19	A0
De Champlain (Rue Samuel)	15	D8
De Gaulle (Place Charles)	19	G0
Dumont d'Urville (Rue)	15	D8
Eglise (Rue de l')	19	G2
Ferme (Chemin de la)	20	G9
Ferme de Bellevue (Lieu-dit)	26	E6
Ferme de l'Abreuvoir (Lieu-dit)	15	E7

Nom	Page	MiniCoord
Ferme du Château (Lieu-dit)	20	G9
Fosse (Allée du Grand)	19	L0
Fourasse (Rue de la)	20	H6
Garenne (Allée de la)	19	A0
Guynemer (Rue Georges)	15	D9
Lavoisier (Rue)	15	E9
le Pré du Colombier (Lotissement)	19	F0
Liberté (Rue de la)	14	D0
Lumière (Rue des Frères)	15	E9
Marylene (Allée Rose)	19	G0
Meilland (Allée Rose)	19	G0
Mermoz (Lotissement)	15	D9
Mermoz (Rue Jean)	15	E9
Paix (Rue de la)	19	K2
Palissy (Rue Bernard)	20	F9
Palombes (Allée des)	19	F0
Papin (Rue Denis)	20	G7
Pâquis (Rue des)	20	K9
Parc (Allée du)	19	C0
Pascal (Rue Blaise)	20	F8
Pépinière (Chemin de la)	21	H3
Peupliers (Allée des)	19	H0
Pont (Rue du)	19	F2
Prés (Allée des verts)	19	L0
Quinconce (Lotissement du)	19	H0
Rianois (Lieu-dit)	14	B1
Rianois (Lotissement du)	14	C1
Rivage (Lieu-dit Haut)	14	C2
Rivage (Rue du Haut)	14	D1
Roseraie (Lotissement La)	19	G0
Rucher (Allée du)	19	B0
Saule (Allée du Vieux)	19	B0
Saverne (Rue de)	19	L0
Source (Allée de la)	20	B9
Tamaris (Allée des)	19	H0
Tourterelles (Rue des)	19	F0
Vattier (Lieu-dit Le)	20	K6
Z.A.C. de Chanteheux	20	G8

DECI suffisante

DECI suffisante (privée ; nécessite convention)

DECI réduite

DECI insuffisante

DECI inexistante

DECI

- Poteau incendie
- Poteau incendie 150
- Bouche incendie
- Point d'eau Privé
- Point d'eau naturel ou artificiel (PENA) — 500 m3
- PENA réalimenté
- Accessible que par MPR
- Réseau hydraulique
- Colonne séche
- Pompe (m3/h)

Lecture des débits (à 1 bar)

- < 15 m3/h
- ≥ 15m3/h et <30m3/h
- ≥ 30m3/h et <60m3/h
- ≥ 60m3/h et <90m3/h
- ≥ 90m3/h et <120m3/h
- ≥ 120 m3/h
- HP — Pression > 6 bars et ≤ 12 bars
- THP — Pression > 12 bars
- Point d'eau non utilisable ou à capacité nulle

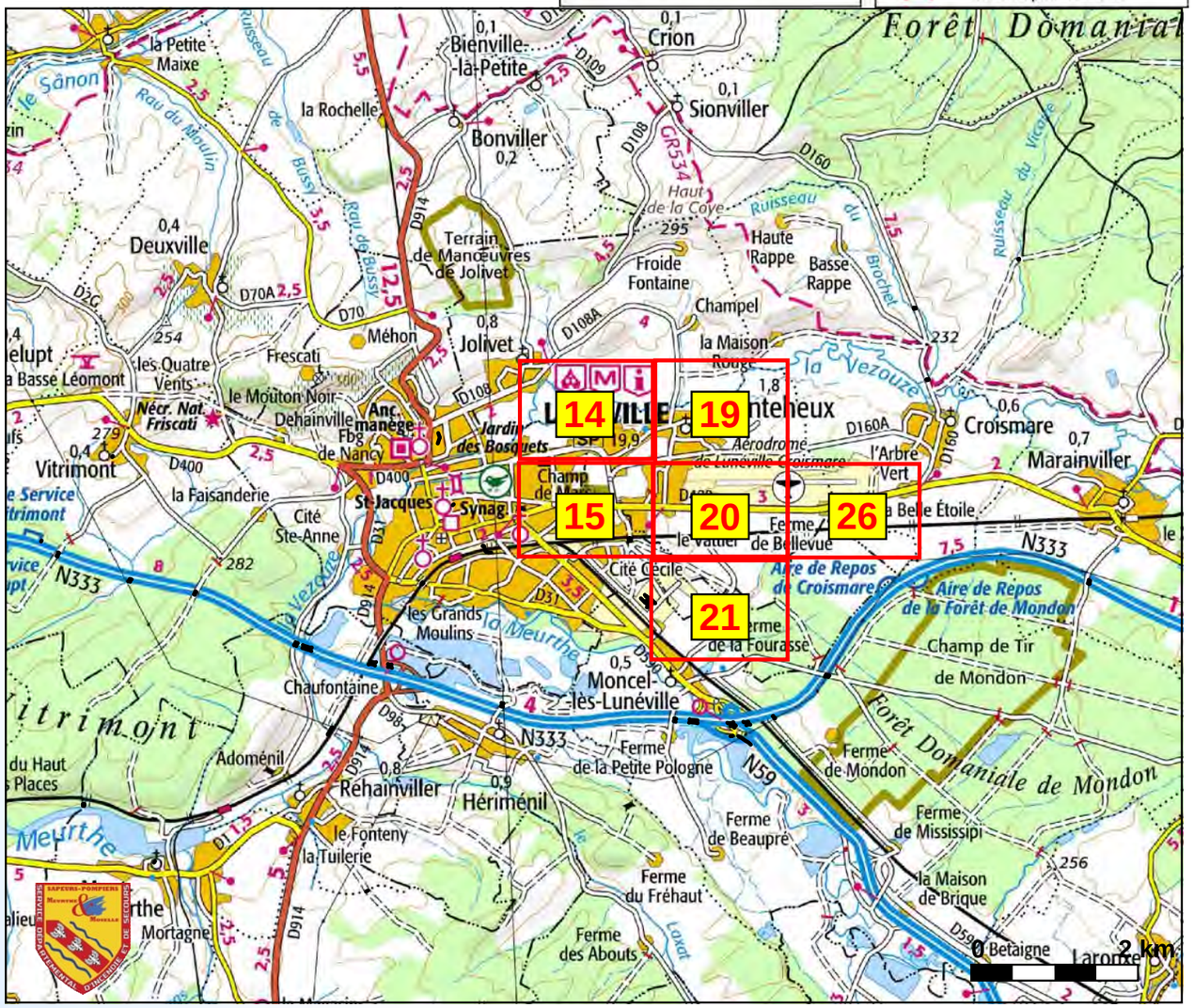

Document réalisé par le SDIS 54
Données BD TOPO - (c) IGN Paris 2003
Reproduction interdite

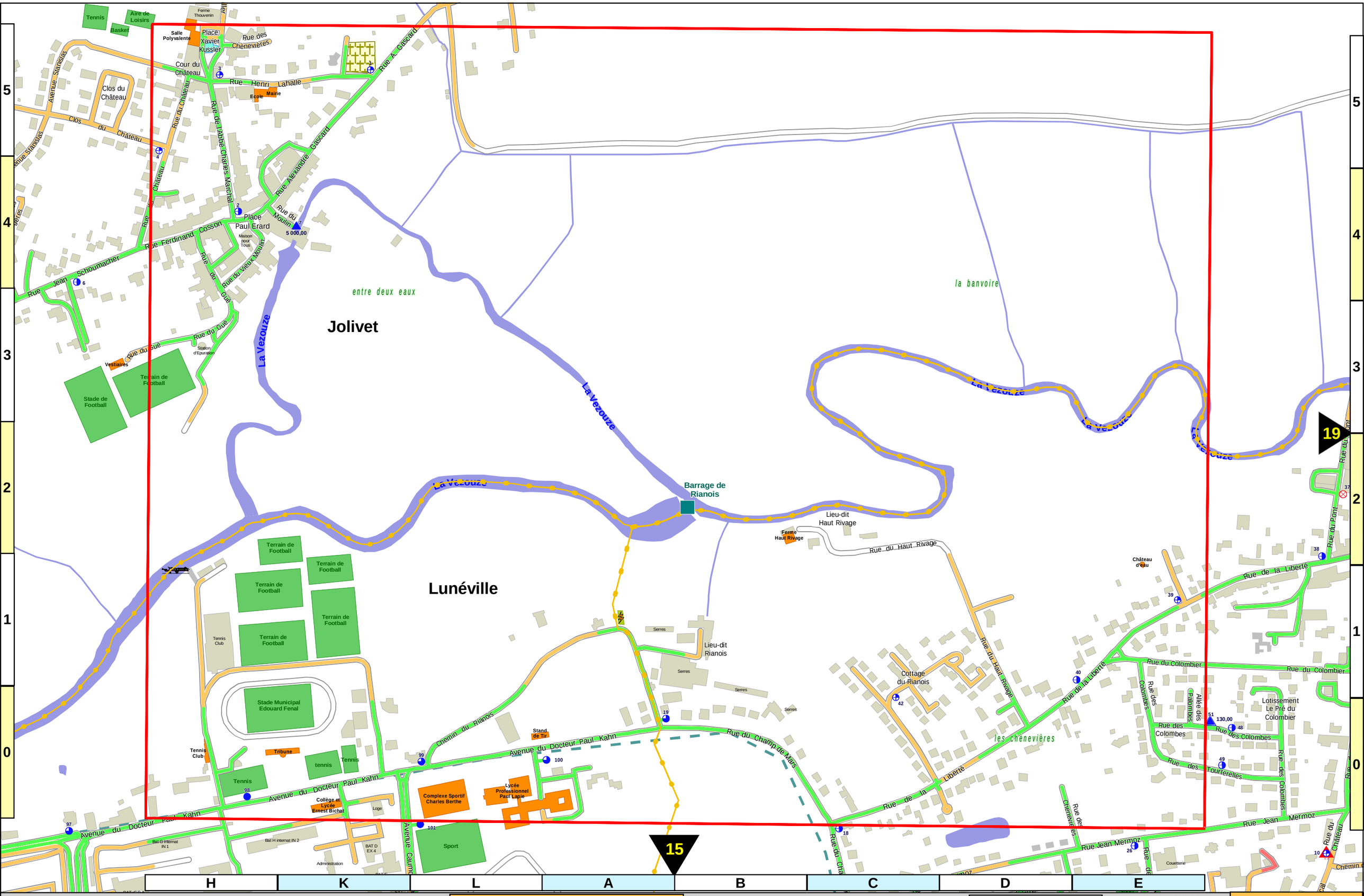

CHANTEHEUX - 54116 | **DECI Risque Courant Ordinaire** | Echelle: 1/5.000ème | **Modifié le :** 19/09/2018

Document réalisé par le SDIS 54
Données BD TOPO - (c) IGN Paris
Reproduction interdite

14_RCO

CHANTEHEUX - 54116

DECI Risque Courant Ordinaire | Echelle: 1/5.000ème | **Modifié le : 19/09/2018**

Document réalisé par le SDIS 54
Données BD TOPO - (c) IGN Paris
Reproduction interdite

15_RCO

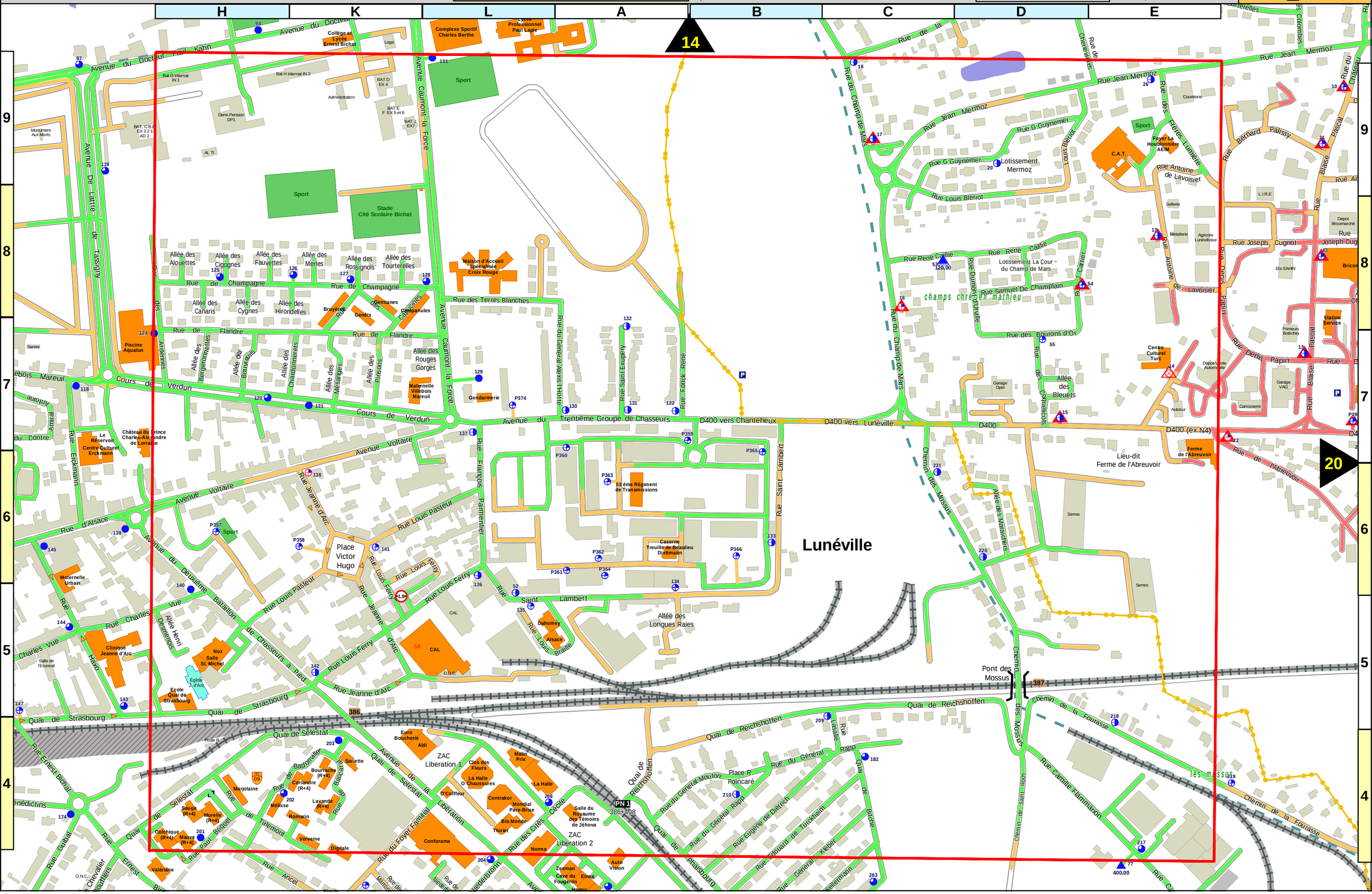

CHANTEHEUX - 54116

DECI Risque Courant Ordinaire | Echelle: 1/5.000ème | **Modifié le :** 19/09/2018

Document réalisé par le SDIS 54
Données BD TOPO - (c) IGN Paris
Reproduction interdite

19_RCO

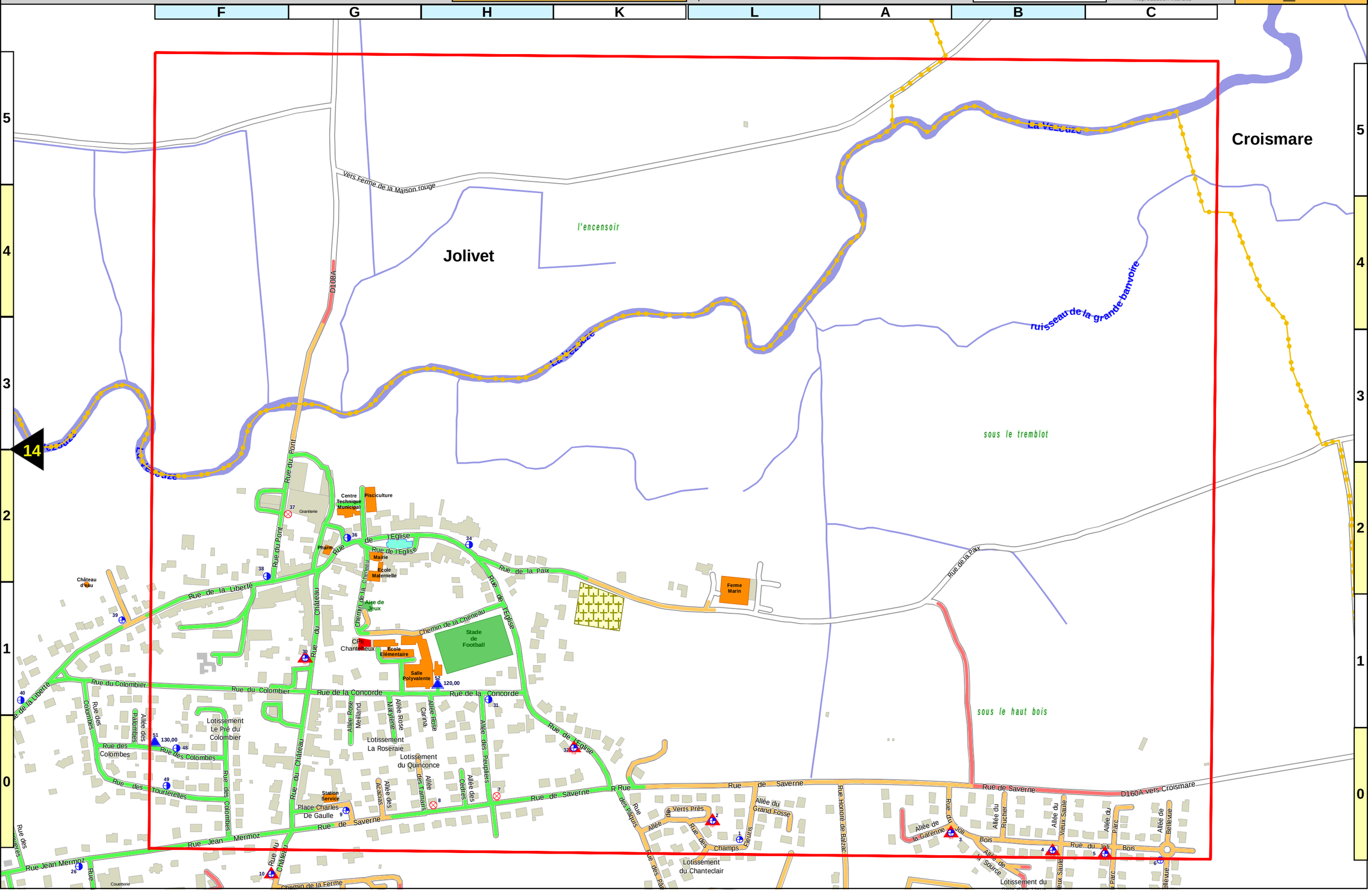

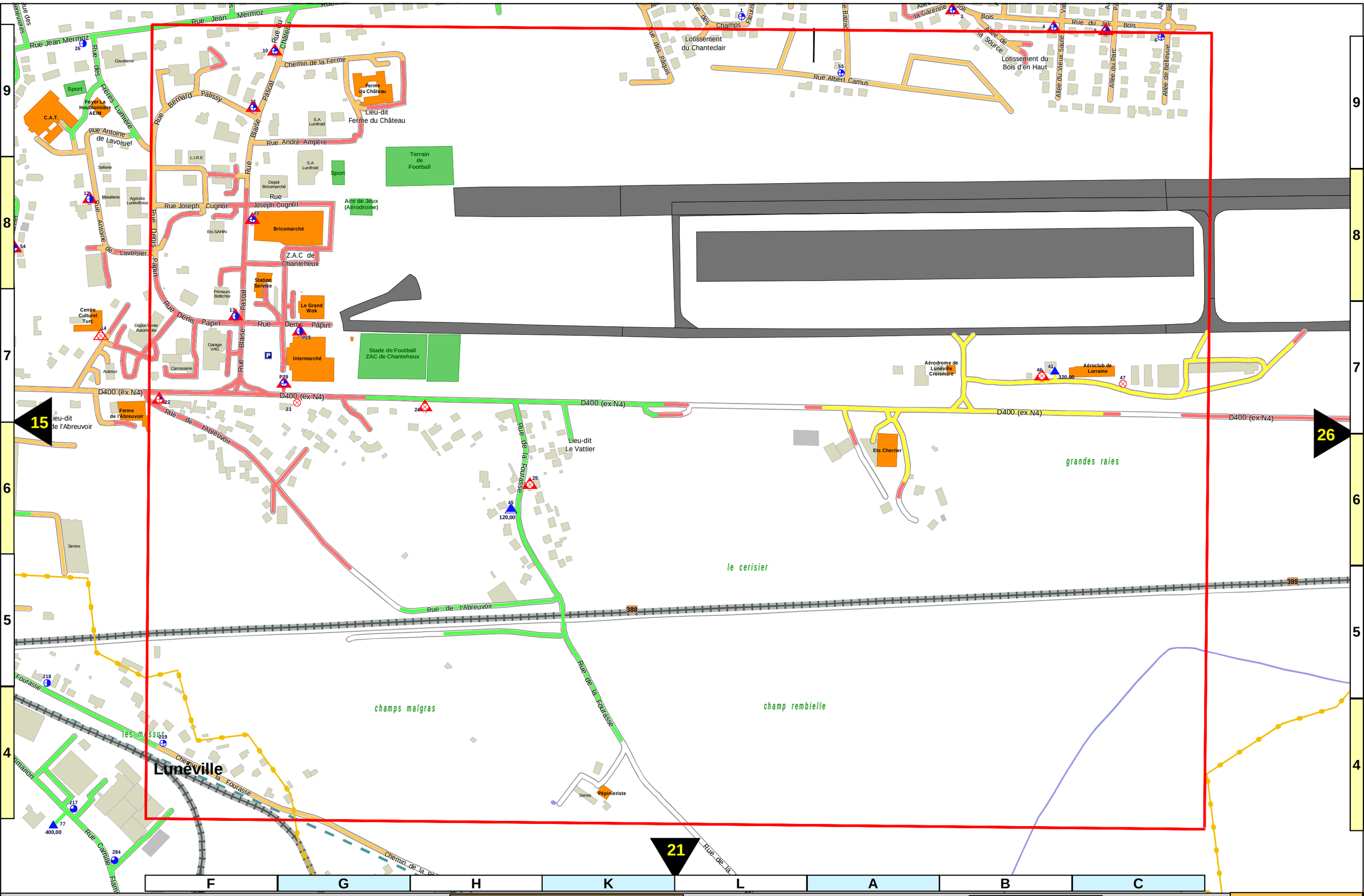

CHANTEHEUX - 54116 | **DECI Risque Courant Ordinaire** | Echelle: 1/5.000ème | **Modifié le :** 19/09/2018

Document réalisé par le SDIS 54
Données BD TOPO - (c) IGN Paris
Reproduction interdite

20_RCO

CHANTEHEUX - 54116

DECI Risque Courant Ordinaire | Echelle: 1/5.000ème | **Modifié le : 19/09/2018**

Document réalisé par le SDIS 54
Données BD TOPO - (c) IGN Paris
Reproduction interdite

21_RCO

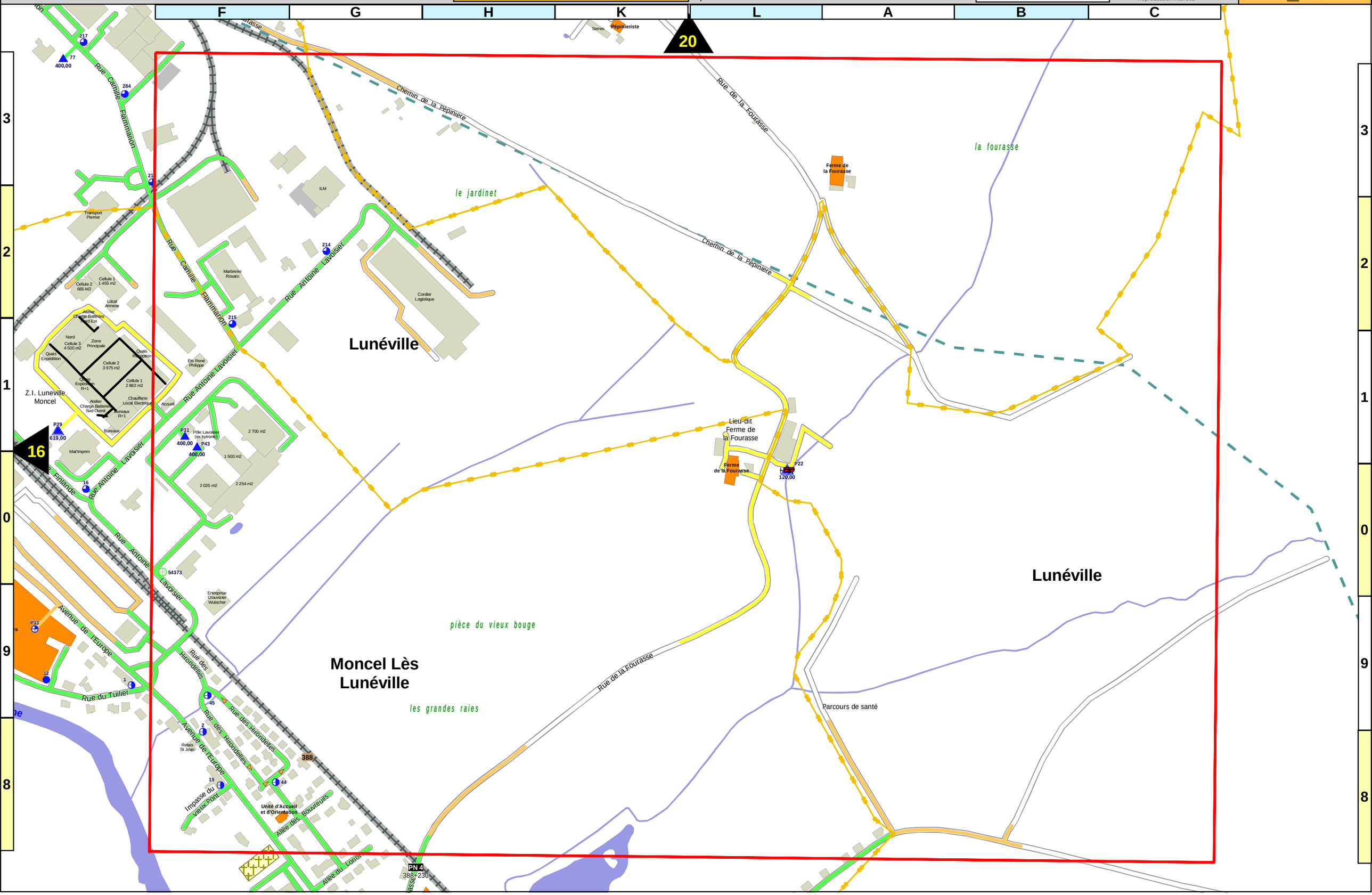

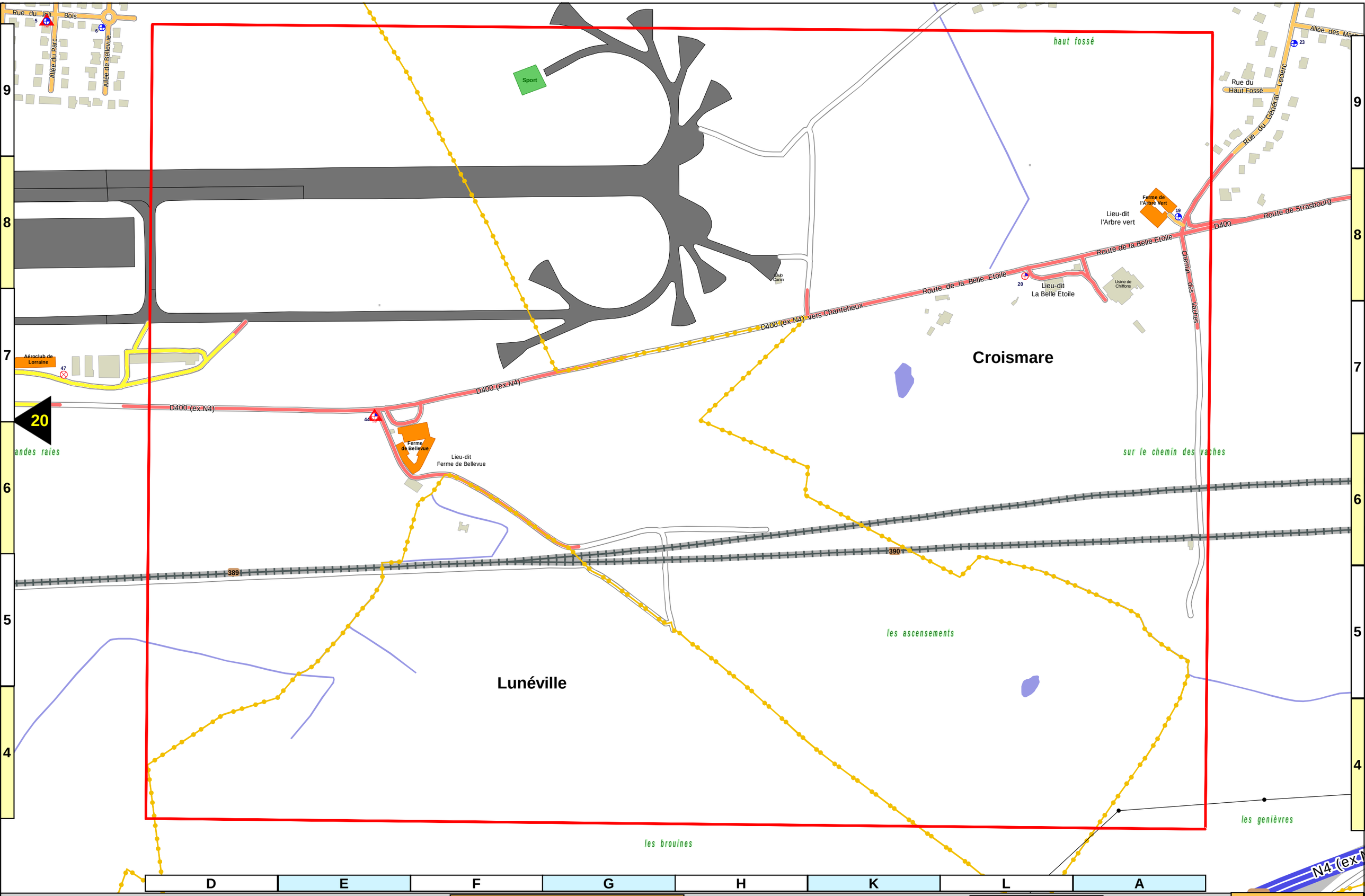

CHANTEHEUX - 54116 | **DECI Risque Courant Ordinaire** | Echelle: 1/5.000ème | **Modifié le :** 19/09/2018

Document réalisé par le SDIS 54
Données BD TOPO - (c) IGN Paris
Reproduction interdite

26_RCO

CHENEVIERES

Nom	Page	MiniCoord
Aire de Jeux	2	F7
Caserne 53 Régiment de Transmissions	1	K6
Cimetière	1	G7
Circuit de Chenevières	3	B6
CPIi Chenevieres	1	G8
Ecole Elémentaire	2	G8
Eglise	2	F7
Ferme Georges	1	F2
Mairie	2	G8
Quartier Lasalle	1	K5
Salle Polyvalente Roger Purel	2	K6
Scierie	3	B4
Stade de Football	2	K6
Station de Pompage	1	A5
Terrain de Football (Régiment)	1	K6
Badet (Impasse au)	2	E8
Barrage de Chenevières	2	F6
Bel Avenir (Impasse)	2	F9
Beuverie (Chemin de la)	2	G9
Canal (Rue du)	2	E8
Chemin (Rue du Vieux)	2	G8
Chenevières (Chemin de)	2	G9
Cimetière (Chemin du)	2	H8
Circuit de Chenevières	3	B6
Cités (Impasse des)	2	E0
Ecoles (Rue des)	2	G8
Eglise (Rue de l')	2	F7
Fortin (Rue du Vieux)	2	F8
Gare (Rue de la)	2	G9
Gerardot (Rue Léon)	1	K6
Jardins (Chemin des)	2	H7
Jour (Place du Point du)	2	F8
le Fays (Lieu-Dit)	3	B6
Leclerc (Route Division)	2	F9
Maix (Rue du Haut)	2	F8
Nationale 59 (Route)	2	K7
Navarre (Impasse)	2	F9
Papeteries (Impasse des)	2	E0
Pont (Lotissement Haut du)	2	E0
Port (Rue Haut du)	2	D9
Prays (Lotissement au)	2	F9
Saint Quirin (Rue Fontaine)	2	H7
Vosges (Route des)	2	H8

DECI suffisante

DECI suffisante (privée ; nécessite convention)

DECI réduite

DECI insuffisante

DECI inexistante

DECI

- Poteau incendie
- Poteau incendie 150
- Bouche incendie
- P.. Point d'eau Privé
- 500 m3 Point d'eau naturel ou artificiel (PENA)
- PENA réalimenté
- Accessible que par MPR
- Réseau hydraulique
- CS Colonne séche
- Pompe (m3/h)

Lecture des débits (à 1 bar)

- < 15 m3/h
- ≥ 15m3/h et <30m3/h
- ≥ 30m3/h et <60m3/h
- ≥ 60m3/h et <90m3/h
- ≥ 90m3/h et <120m3/h
- ≥ 120 m3/h
- HP Pression > 6 bars et ≤ 12 bars
- THP Pression > 12 bars
- Point d'eau non utilisable ou à capacité nulle

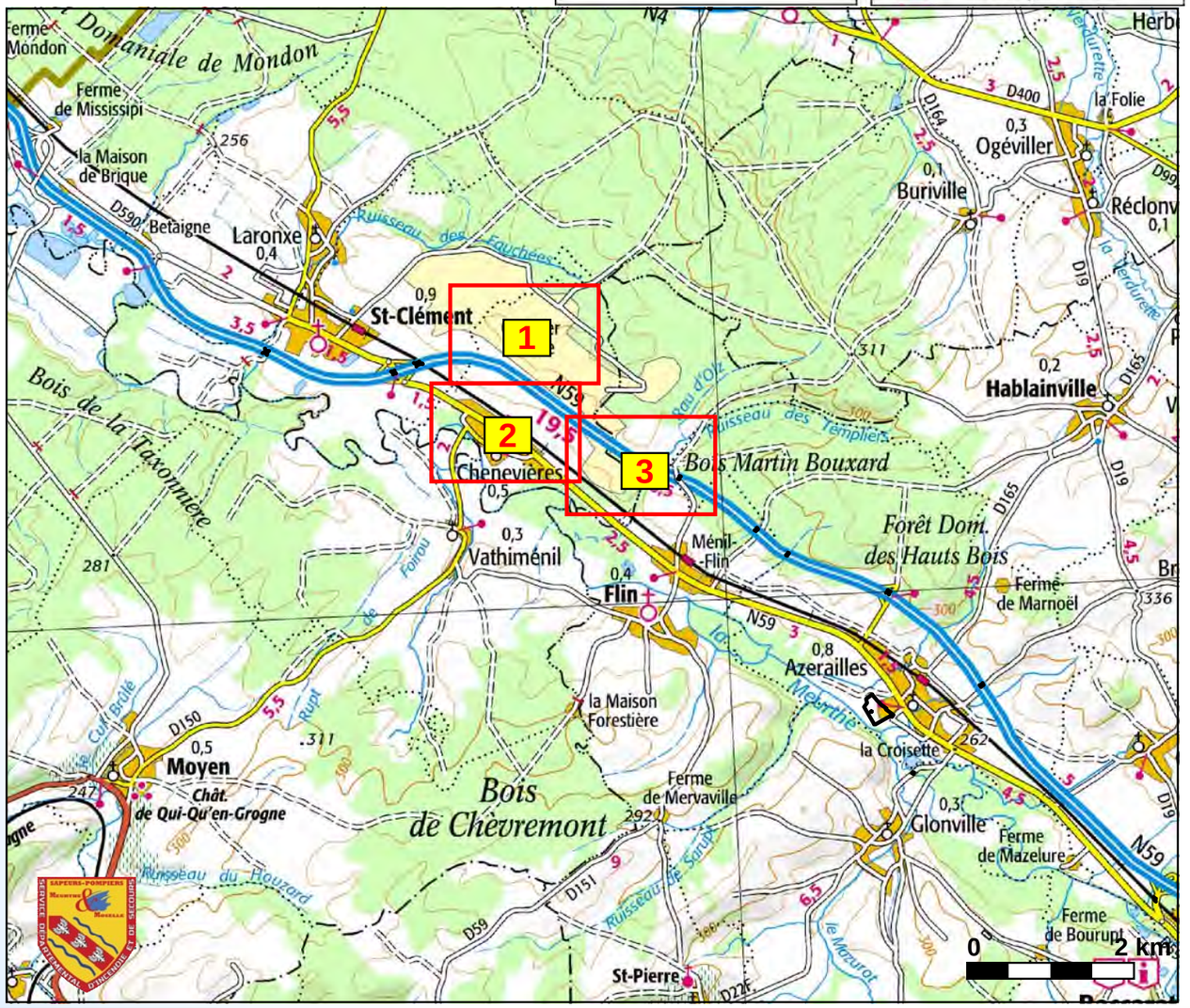

Document réalisé par le SDIS 54
Données BD TOPO - (c) IGN Paris 2003
Reproduction interdite

CHENEVIERES - 54125

DECI Risque Courant Important

Echelle: 1/5.000ème

Modifié le : 14/09/2018

Document réalisé par le SDIS 54
Données BD TOPO - (c) IGN Paris
Reproduction interdite

1_RCI

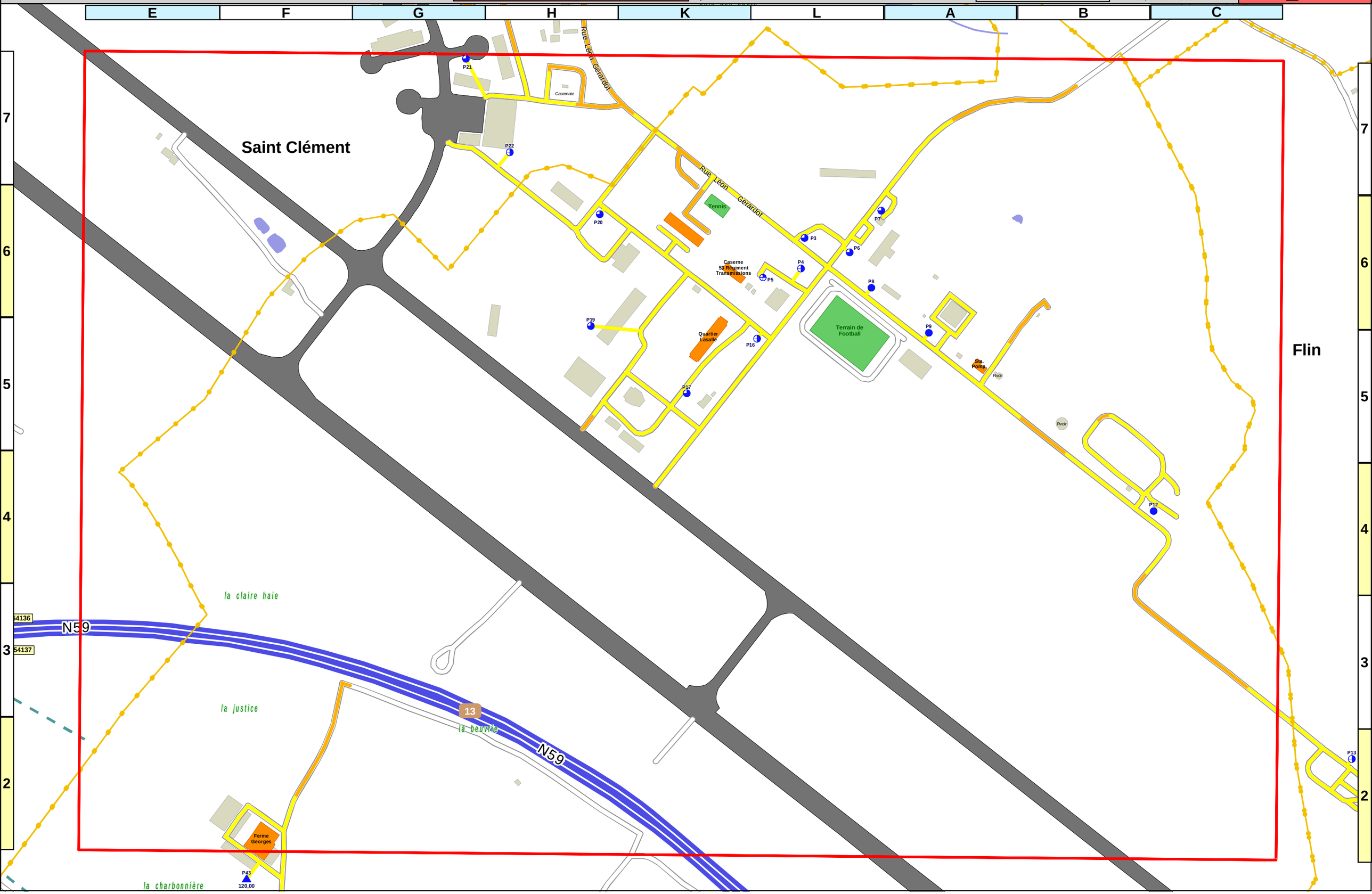

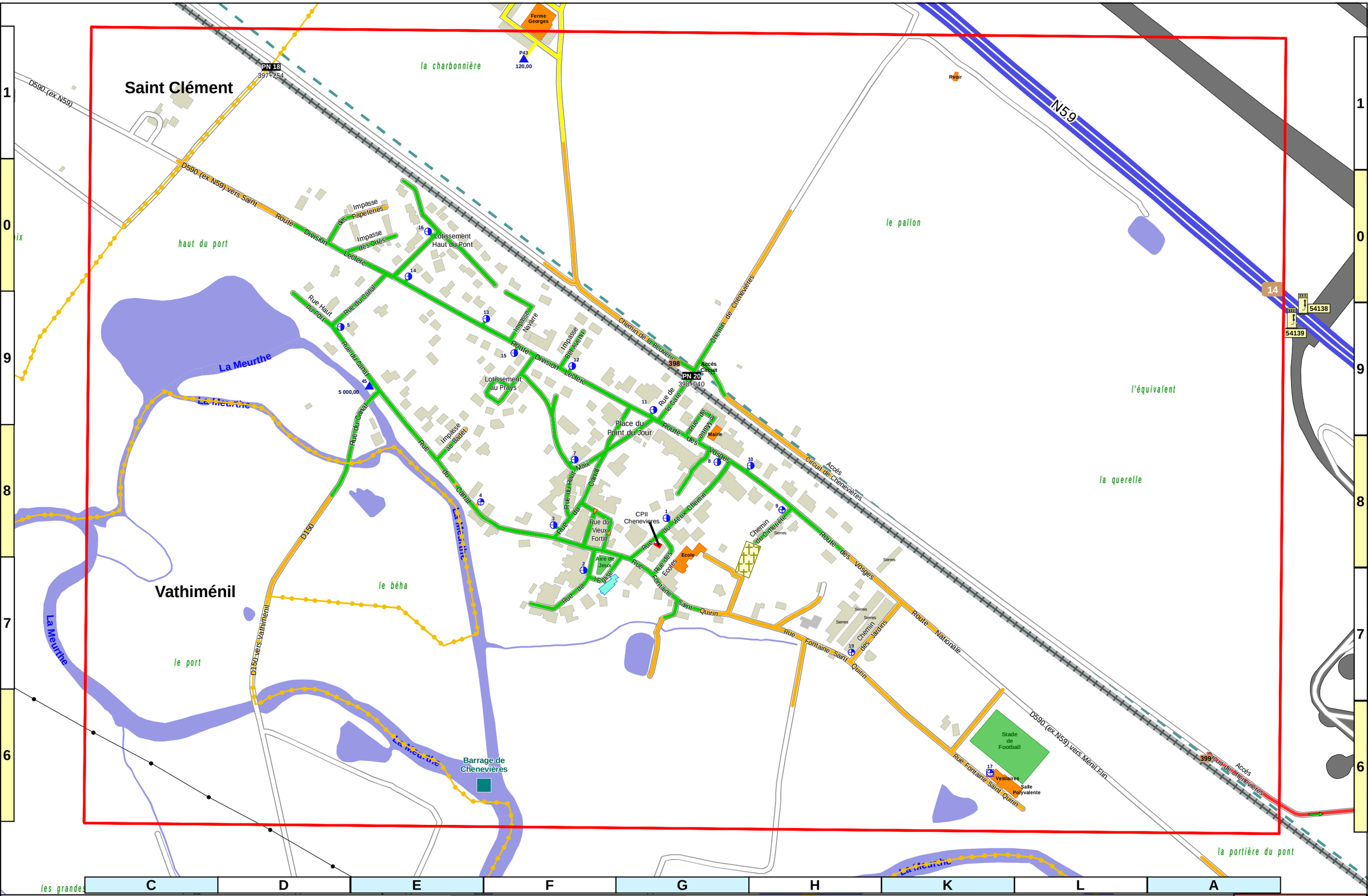

C	D	E	F	G	H	K	L	A

CHENEVIERES - 54125 | **DECI Risque Courant Important** | Echelle: 1/5.000ème | **Modifié le :** 14/09/2018

Document réalisé par le SDIS 54
Données BD TOPO - (c) IGN Paris
Reproduction interdite

2_RCI

CHENEVIERES - 54125

DECI Risque Courant Important | Echelle: 1/5.000ème | **Modifié le :** 14/09/2018

Document réalisé par le SDIS 54
Données BD TOPO - (c) IGN Paris
Reproduction interdite

3_RCI

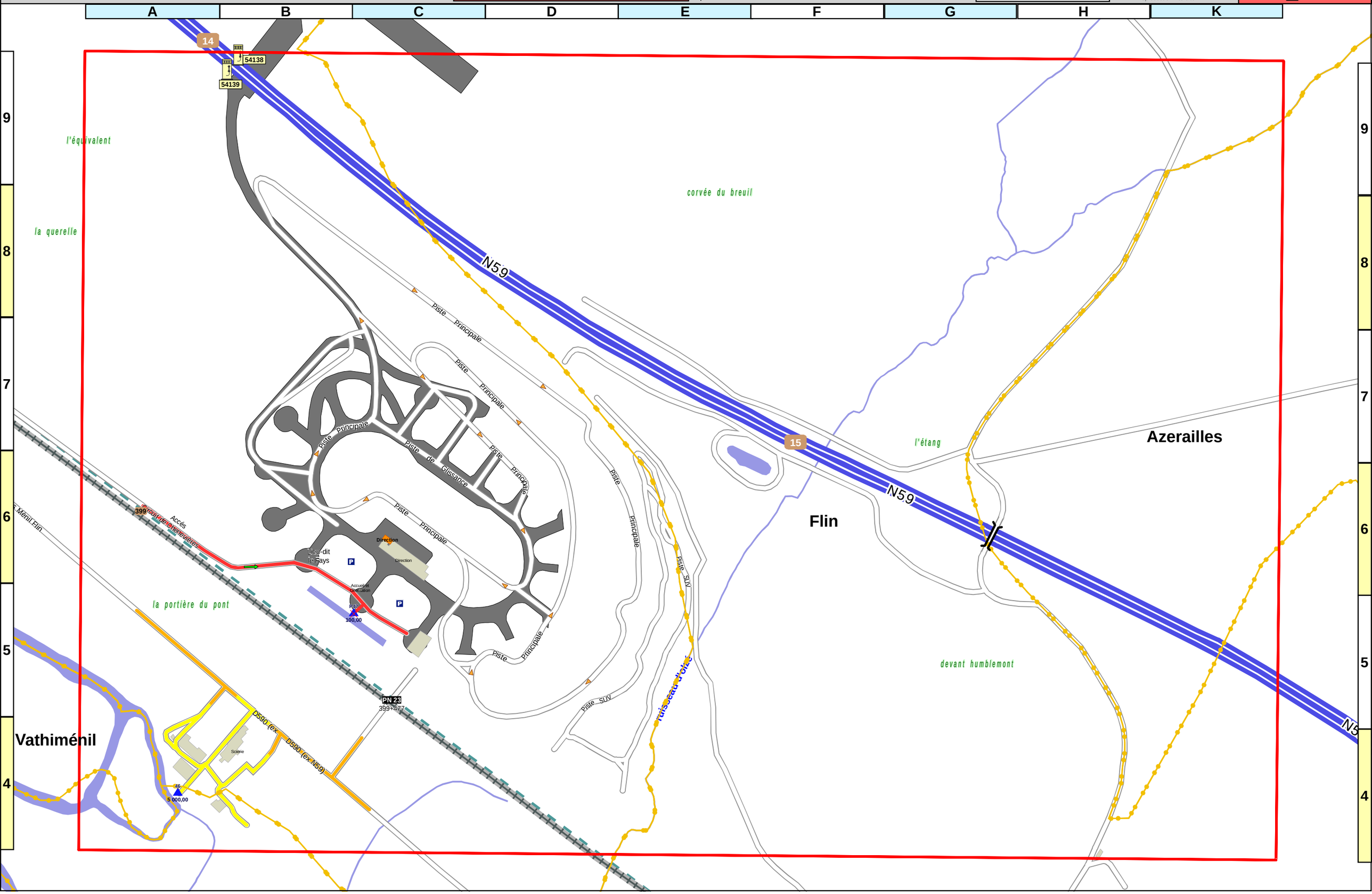

CHENEVIERES

Nom	Page	MiniCoord
Aire de Jeux	2	F7
Caserne 53 Régiment de Transmissions	1	K6
Cimetière	1	G7
Circuit de Chenevières	3	B6
CPIi Chenevieres	1	G8
Ecole Elémentaire	2	G8
Eglise	2	F7
Ferme Georges	1	F2
Mairie	2	G8
Quartier Lasalle	1	K5
Salle Polyvalente Roger Purel	2	K6
Scierie	3	B4
Stade de Football	2	K6
Station de Pompage	1	A5
Terrain de Football (Régiment)	1	K6
Badet (Impasse au)	2	E8
Barrage de Chenevières	2	F6
Bel Avenir (Impasse)	2	F9
Beuverie (Chemin de la)	2	G9
Canal (Rue du)	2	E8
Chemin (Rue du Vieux)	2	G8
Chenevières (Chemin de)	2	G9
Cimetière (Chemin du)	2	H8
Circuit de Chenevières	3	B6
Cités (Impasse des)	2	E0
Ecoles (Rue des)	2	G8
Eglise (Rue de l')	2	F7
Fortin (Rue du Vieux)	2	F8
Gare (Rue de la)	2	G9
Gerardot (Rue Léon)	1	K6
Jardins (Chemin des)	2	H7
Jour (Place du Point du)	2	F8
le Fays (Lieu-Dit)	3	B6
Leclerc (Route Division)	2	F9
Maix (Rue du Haut)	2	F8
Nationale 59 (Route)	2	K7
Navarre (Impasse)	2	F9
Papeteries (Impasse des)	2	E0
Pont (Lotissement Haut du)	2	E0
Port (Rue Haut du)	2	D9
Prays (Lotissement au)	2	F9
Saint Quirin (Rue Fontaine)	2	H7
Vosges (Route des)	2	H8

DECI suffisante

DECI suffisante (privée ; nécessite convention)

DECI réduite

DECI insuffisante

DECI inexistante

DECI

- Poteau incendie
- Poteau incendie 150
- Bouche incendie
- P.. Point d'eau Privé
- 500 m3 Point d'eau naturel ou artificiel (PENA)
- PENA réalimenté
- Accessible que par MPR
- Réseau hydraulique
- CS Colonne séche
- Pompe (m3/h)

Lecture des débits (à 1 bar)

- < 15 m3/h
- ≥ 15m3/h et <30m3/h
- ≥ 30m3/h et <60m3/h
- ≥ 60m3/h et <90m3/h
- ≥ 90m3/h et <120m3/h
- ≥ 120 m3/h
- HP Pression > 6 bars et ≤ 12 bars
- THP Pression > 12 bars
- Point d'eau non utilisable ou à capacité nulle

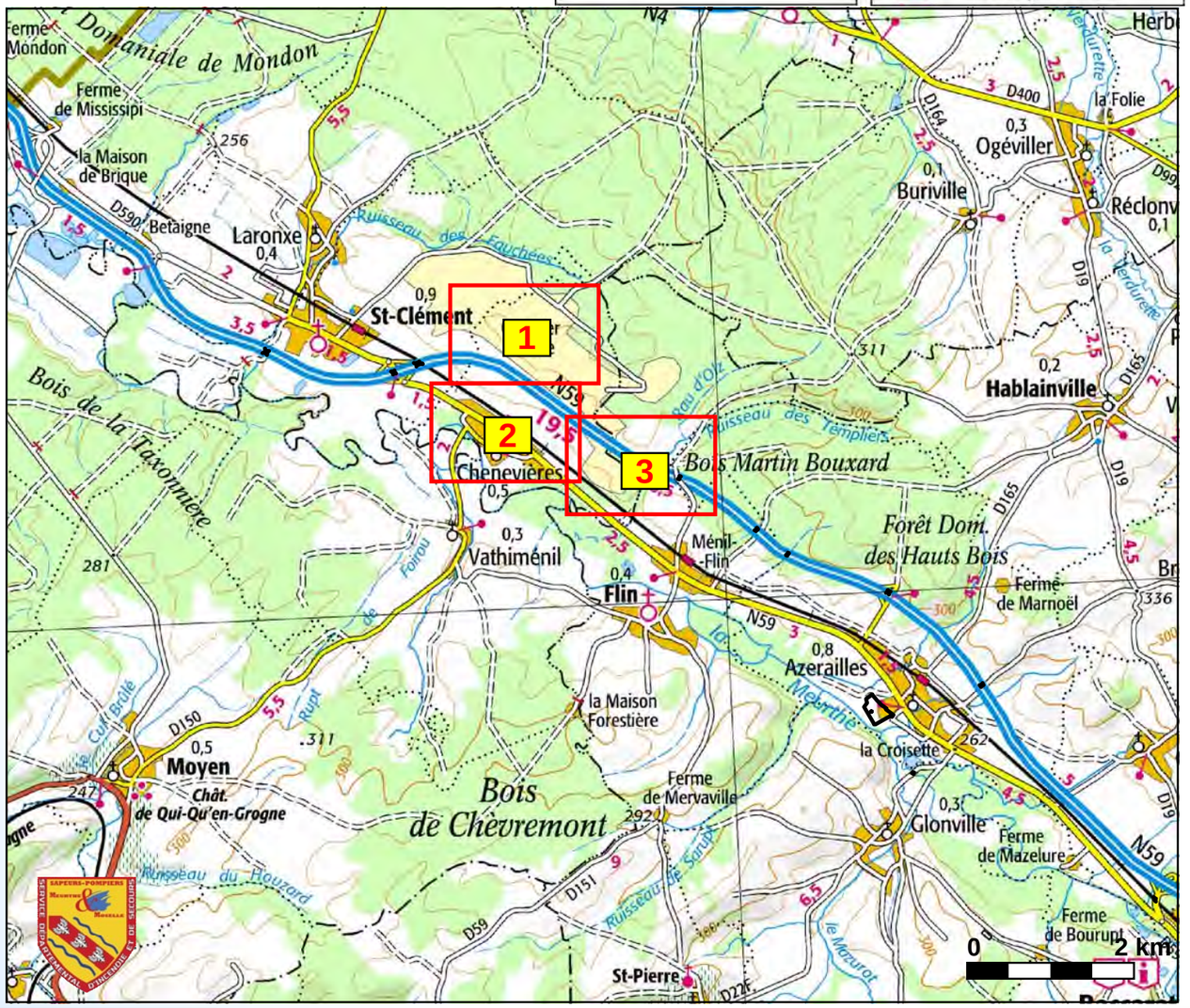

Document réalisé par le SDIS 54
Données BD TOPO - (c) IGN Paris 2003
Reproduction interdite

CHENEVIERES - 54125

DECI Risque Courant Ordinaire

Echelle: 1/5.000ème

Modifié le : 14/09/2018

Document réalisé par le SDIS 54
Données BD TOPO - (c) IGN Paris
Reproduction interdite

1_RCO

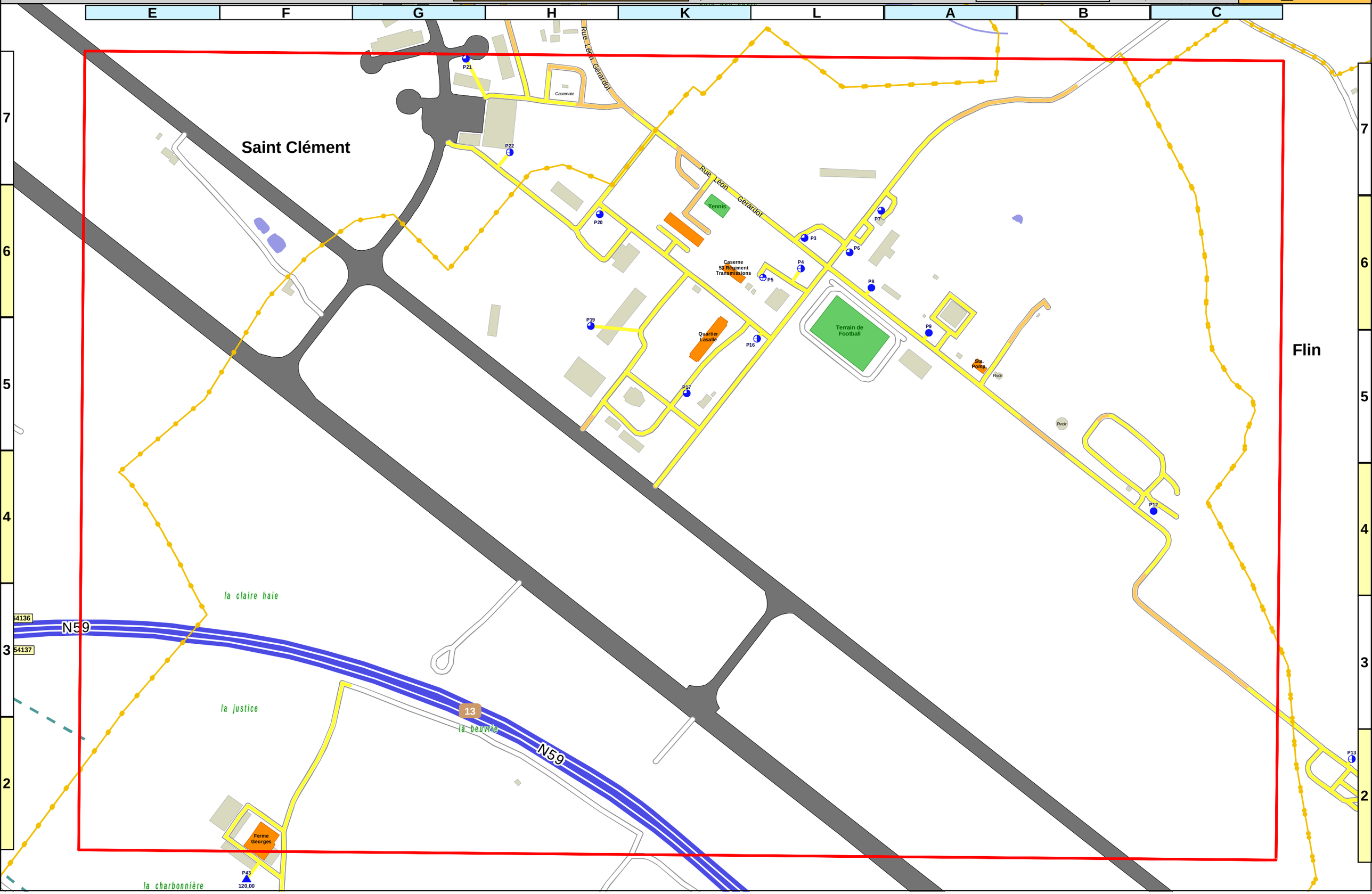

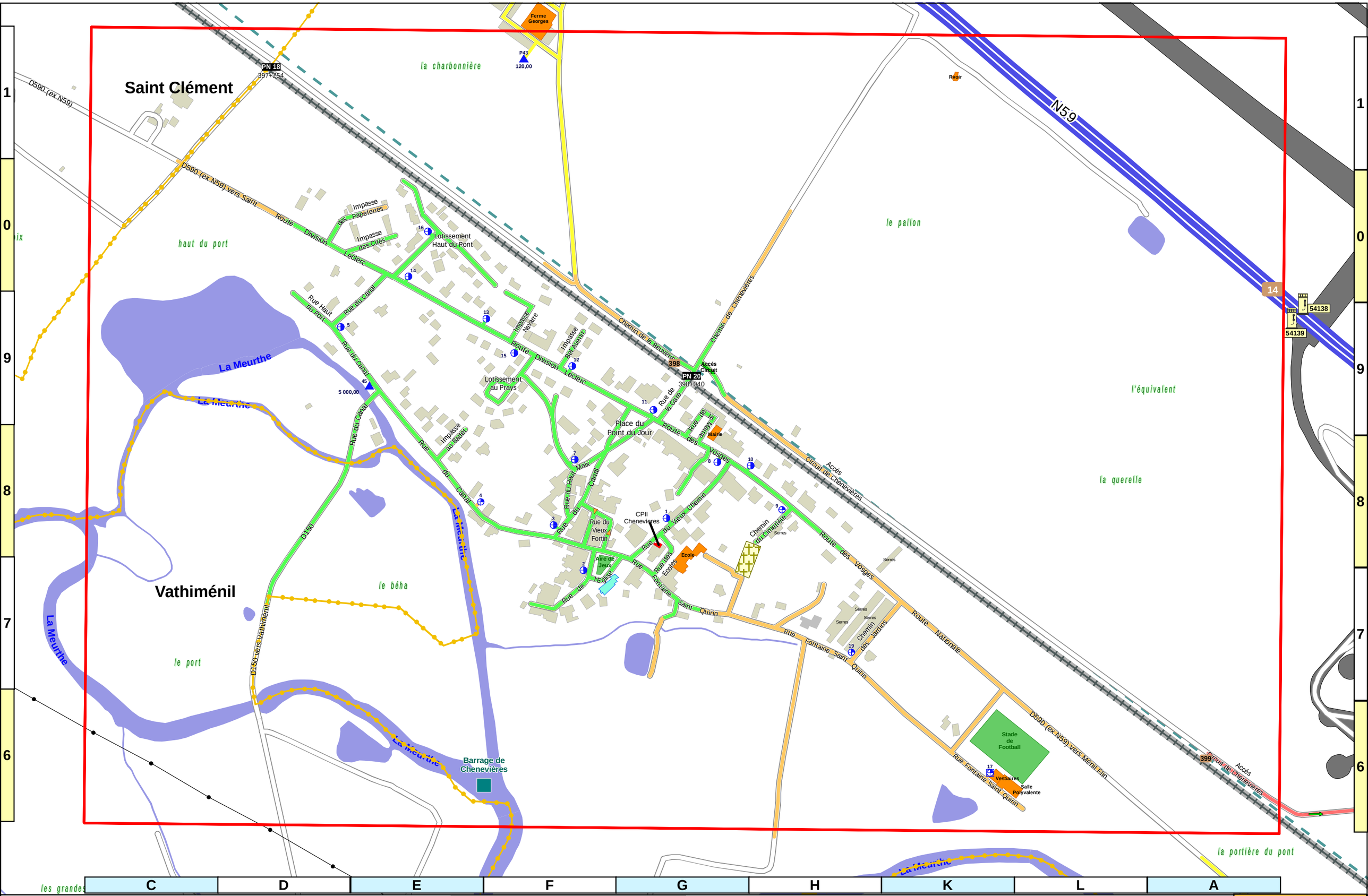

C	D	E	F	G	H	K	L	A

CHENEVIERES - 54125 | **DECI Risque Courant Ordinaire** | Echelle: 1/5.000ème | **Modifié le :** 14/09/2018

Document réalisé par le SDIS 54
Données BD TOPO - (c) IGN Paris
Reproduction interdite

2_RCO

CHENEVIERES - 54125

DECI Risque Courant Ordinaire | Echelle: 1/5.000ème | **Modifié le :** 14/09/2018

Document réalisé par le SDIS 54
Données BD TOPO - (c) IGN Paris
Reproduction interdite

3_RCO

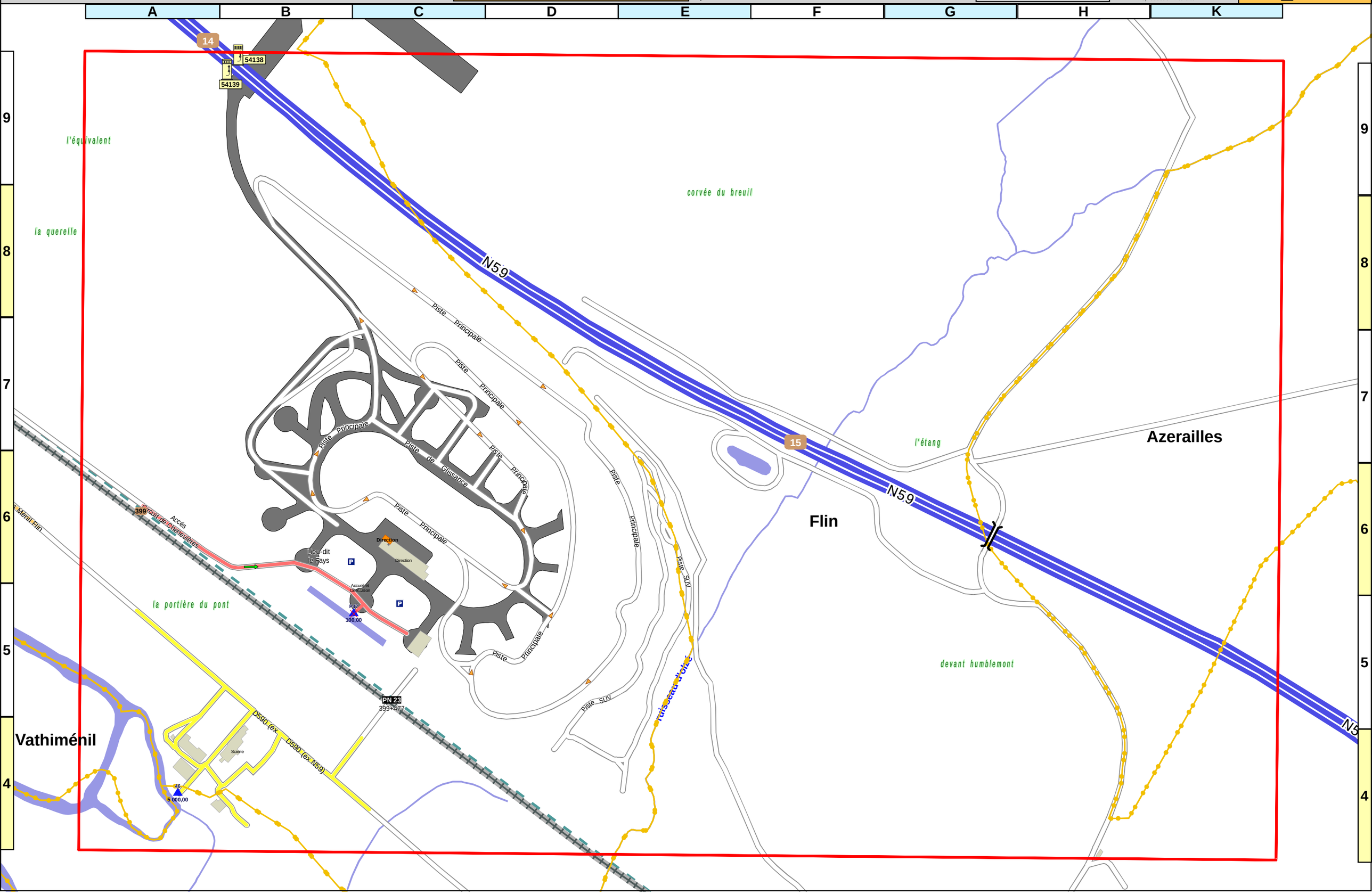

CROISMARE

Nom	Page	MiniCoord
AD Métal	2	B2
Baraque de Chasse	6	G1
Château de Croismare	2	D1
Cimetière	2	C2
Club Canin	2	H8
CPli Croismare	2	C2
Ecole Primaire des Marronniers	2	B0
Eglise	2	C2
Ferme de la Basse Rappe	4	F2
Ferme de la Haute Rappe	4	C4
Ferme de l'Arbre Vert	2	A8
Ferme Didelot	2	C1
Ferme EARL Paix des Champs	1	A6
Ferme La Maison Rouge	5	C7
La Poste	2	B1
Mairie	2	B1
Monument aux Morts	2	B0
Stade de Football	2	L1
Usine de Chiffons	2	A8
Aérodrome (Rue de l')	2	A0
Aire de Repos D400	2	F9
Aire de Repos de Croismare	3	L3
Aire de Repos de la Forêt de Mondon	3	A2
Alsace (Rue d')	2	B1
Arbre vert (Lieu-dit L')	2	A8
Basse Rappe (Lieu-dit)	4	F2
Belle Etoile (Route de la)	2	A8
Château (Chemin du)	2	C9
Château (Rue du)	2	C2
Chènevières (Rue des)	2	L2
De Lattre de Tassigny (Rue Maréchal)	2	B2
Erckmann (Rue)	2	B1
Geoffroy (Etang)	2	F0
Grosse (Etang)	2	E9
Haut de la Faîte (Route du)	LL00G6	E0
Haute Rappe (Lieu-dit)	4	C4
Hazard (Lieu-dit Le)	2	C9
Hugo (Place Victor)	2	B2
La Belle Etoile (Lieu-dit)	2	L8
Leclerc (Rue du Général)	2	B1
Levées (Tranchée du Pont des)	6	K2
Lorraine (Rue de)	2	A2
Lunéville (Rue de)	2	A1
Maison rouge (Lieu-dit La)	5	C7
Marchand (Rue des Frères)	2	A2
Maronniers (Allée des)	2	C9
Meix Bazin (Chemin des)	2	L1
Meix Bazin (Rue des)	2	A2
Milieu (Tranchée du)	LL00G5	F9
Monument (Allée du)	2	B1
Muller (Citée)	2	A1
Pâquis (Chemin du)	1	C4
Pasteur (Allée)	2	A3
Pasteur (Rue)	2	B2
Prairie (Chemin de la)	2	A3
Puits (Tranchée du)	LL00G5	K6
Rappes (Route des)	1	A7
Réserve (Tranchée de la)	LL00H6	B1
Ruelle (Grande)	2	B2
Ruelle (Petite)	2	A2
Stanislas (Place)	2	B2
Stasbourg (Route de)	2	B8
Station (Rue de la)	2	A1
Vaches (Chemin des)	2	A8
Verrerie (Rue de la)	2	B2
Vicaire (Tranchée du)	LL00G5	B8
Victoire (Rue de la)	2	B2

DECI suffisante

DECI possible (via une ressource privée ; nécessite une convention)

DECI réduite

DECI insuffisante

DECI inexistante

DECI

- Poteau incendie
- Poteau incendie 150
- Bouche incendie
- P.. Point d'eau Privé
- 500 m3 Point d'eau naturel ou artificiel (PENA)
- PENA réalimenté
- Accessible que par MPR
- Réseau hydraulique
- CS Colonne séche
- Pompe (m3/h)

Lecture des débits (à 1 bar)

- < 15 m3/h
- ≥ 15m3/h et <30m3/h
- ≥ 30m3/h et <60m3/h
- ≥ 60m3/h et <90m3/h
- ≥ 90m3/h et <120m3/h
- ≥ 120 m3/h
- HP Pression > 6 bars et ≤ 12 bars
- THP Pression > 12 bars
- Point d'eau non utilisable ou à capacité nulle

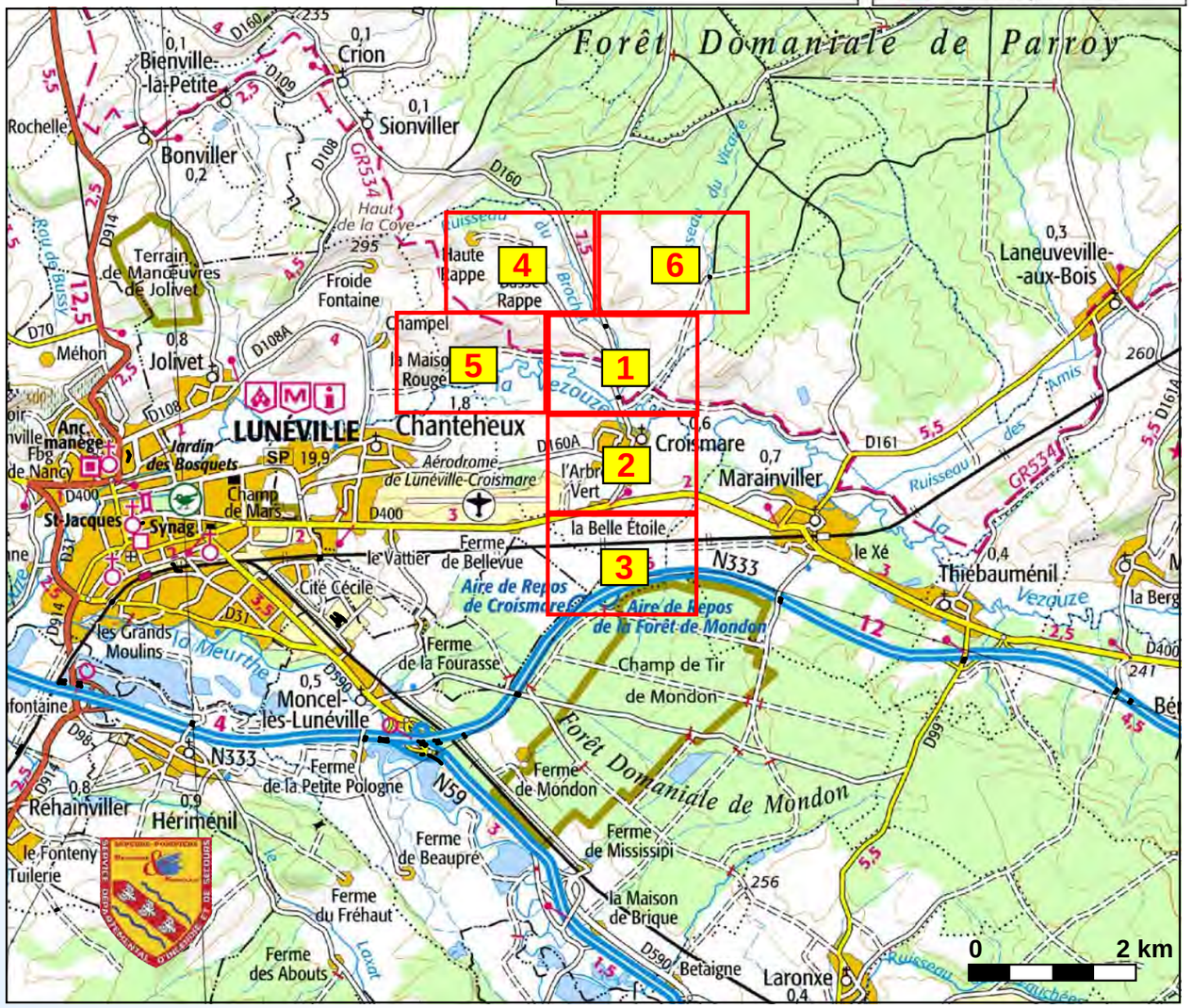

Document réalisé par le SDIS 54
Données BD TOPO - (c) IGN Paris 2003
Reproduction interdite

CROISMARE - 54148

DECI Risque Courant Important | Echelle: 1/5.000ème | **Modifié le :** 17/09/2018

Document réalisé par le SDIS 54
Données BD TOPO - (c) IGN Paris
Reproduction interdite

1_RCI

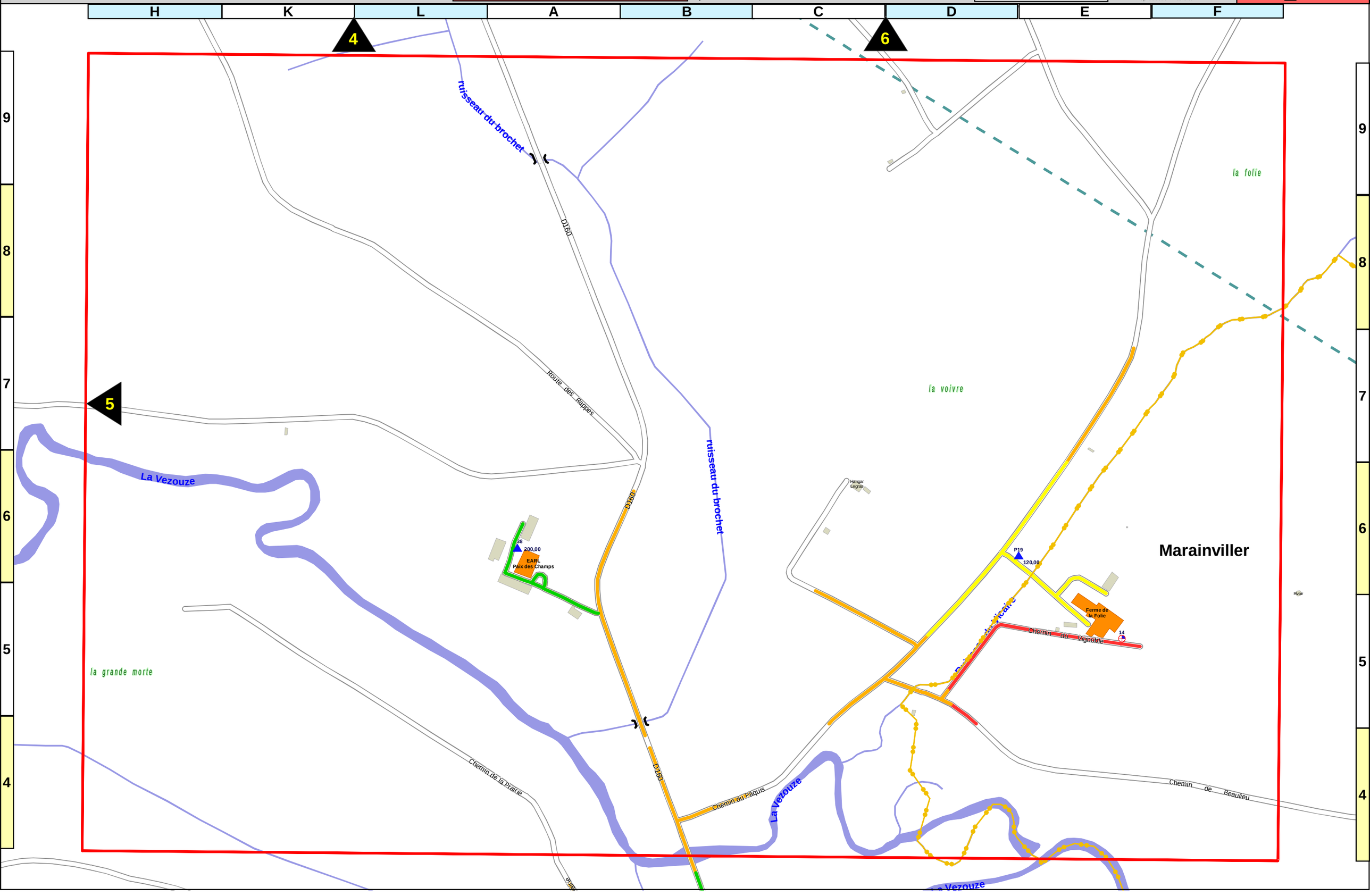

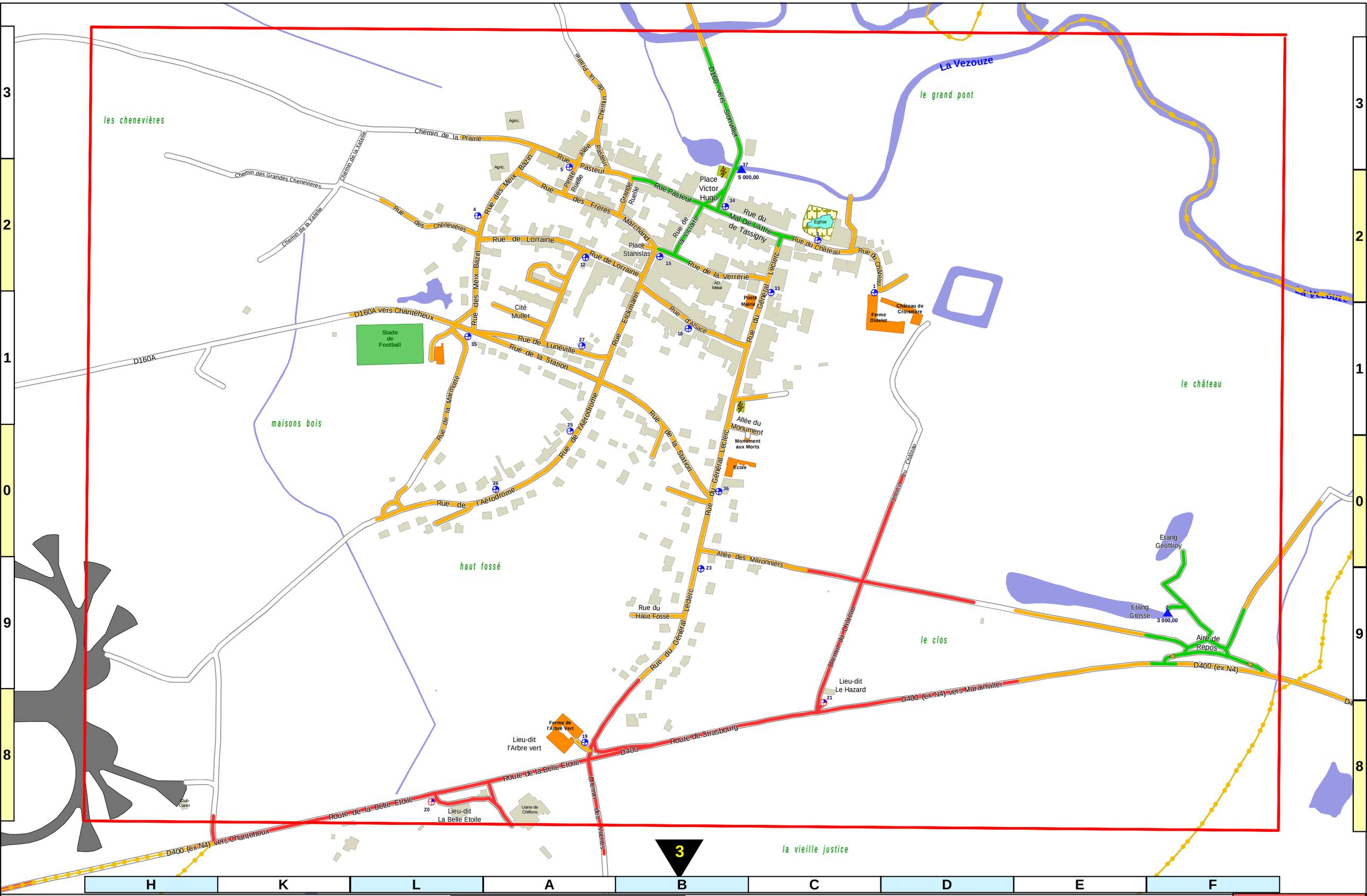

CROISMARE - 54148 | **DECI Risque Courant Important** | Echelle: 1/5.000ème | **Modifié le :** 17/09/2018

Document réalisé par le SDIS 54
Données BD TOPO - (c) IGN Paris
Reproduction interdite

2_RCI

CROISMARE - 54148 | **DECI Risque Courant Important** | Echelle: 1/5.000ème | **Modifié le :** 17/09/2018 | Document réalisé par le SDIS 54 Données BD TOPO - (c) IGN Paris Reproduction interdite | **3_RCI**

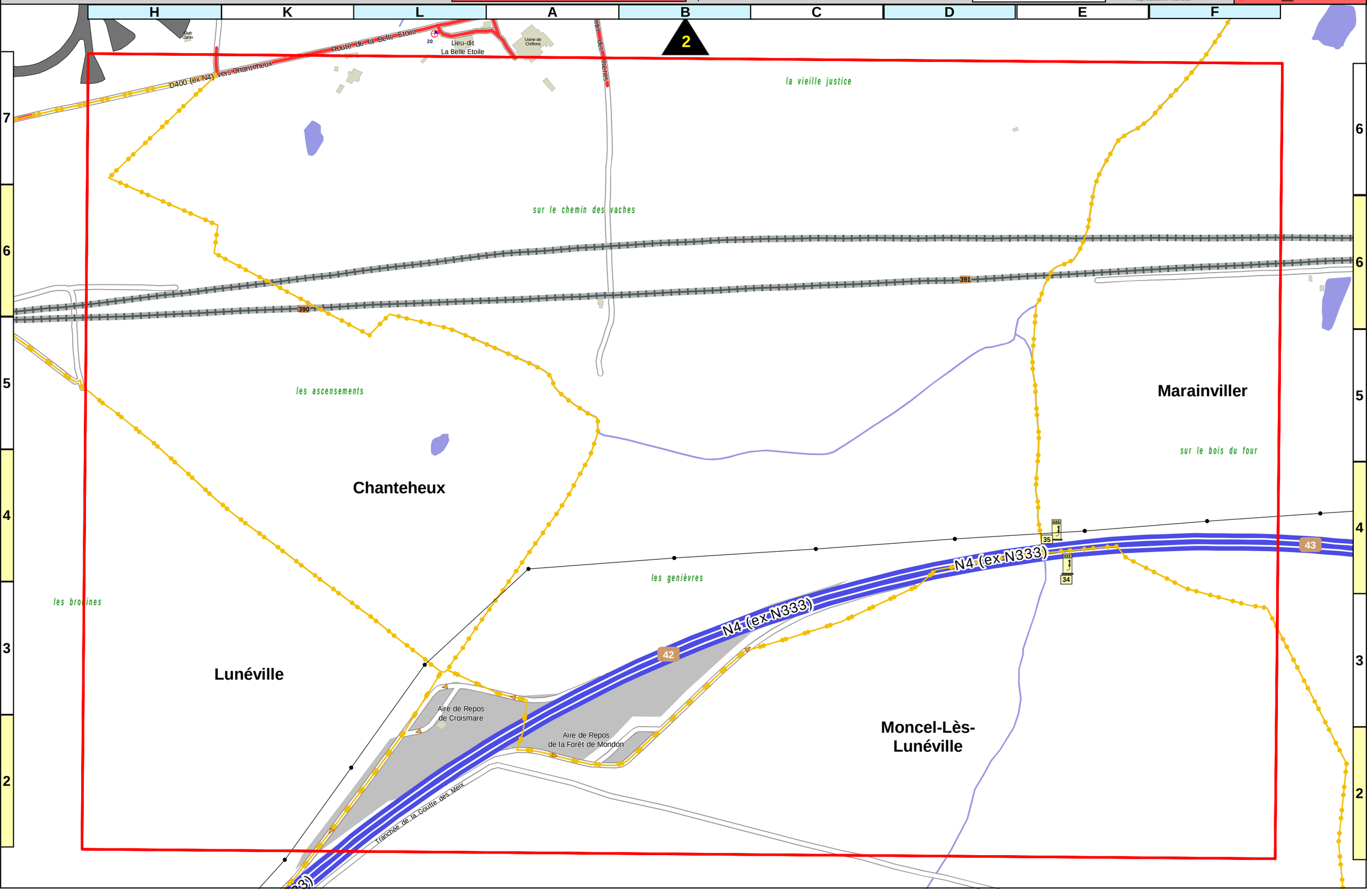

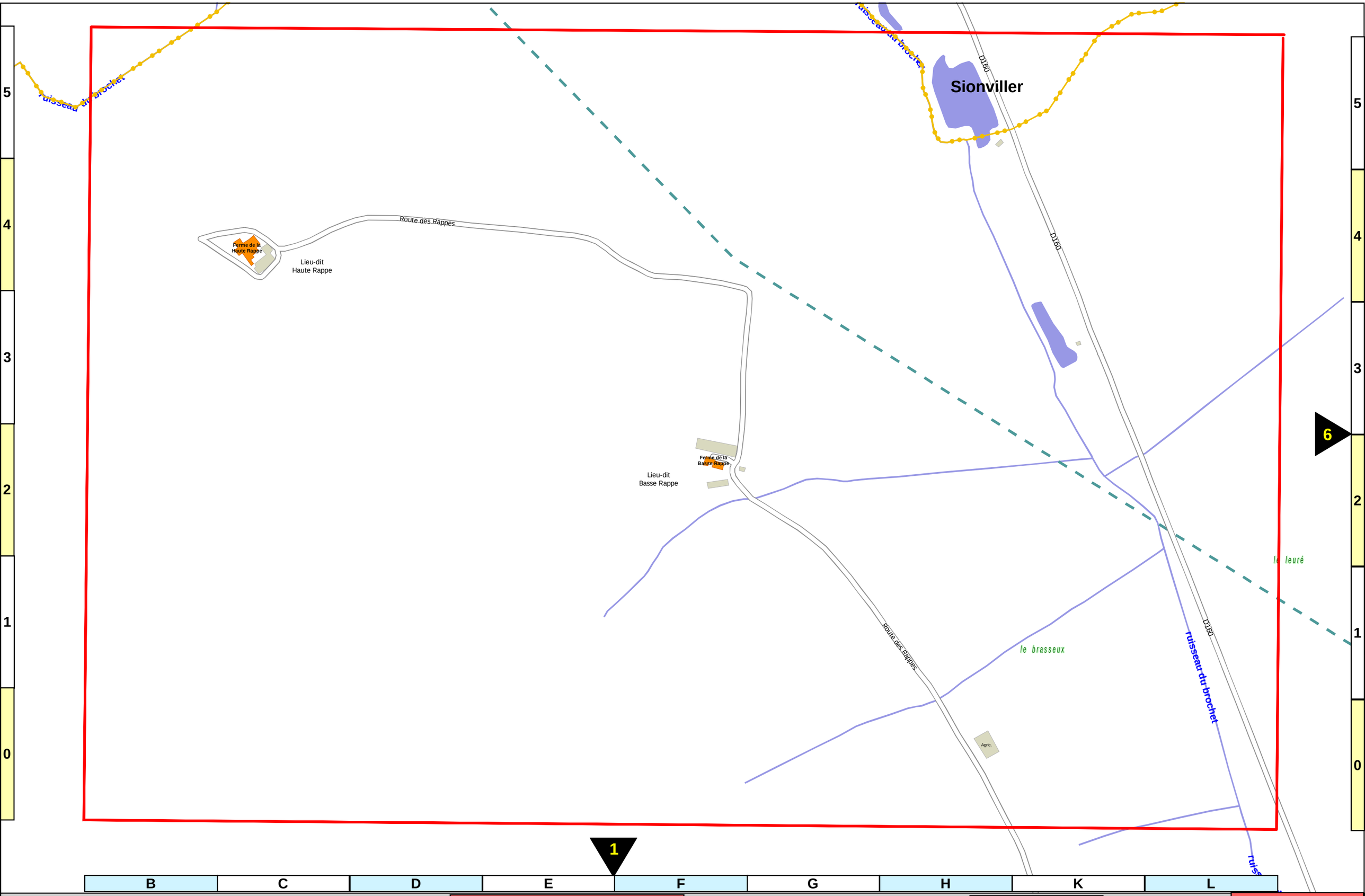

CROISMARE - 54148 | **DECI Risque Courant Important** | Echelle: 1/5.000ème | **Modifié le :** 17/09/2018

Document réalisé par le SDIS 54
Données BD TOPO - (c) IGN Paris
Reproduction interdite

4_RCI

CROISMARE - 54148

DECI Risque Courant Important | Echelle: 1/5.000ème | **Modifié le :** 17/09/2018

Document réalisé par le SDIS 54
Données BD TOPO - (c) IGN Paris
Reproduction interdite

5_RCI

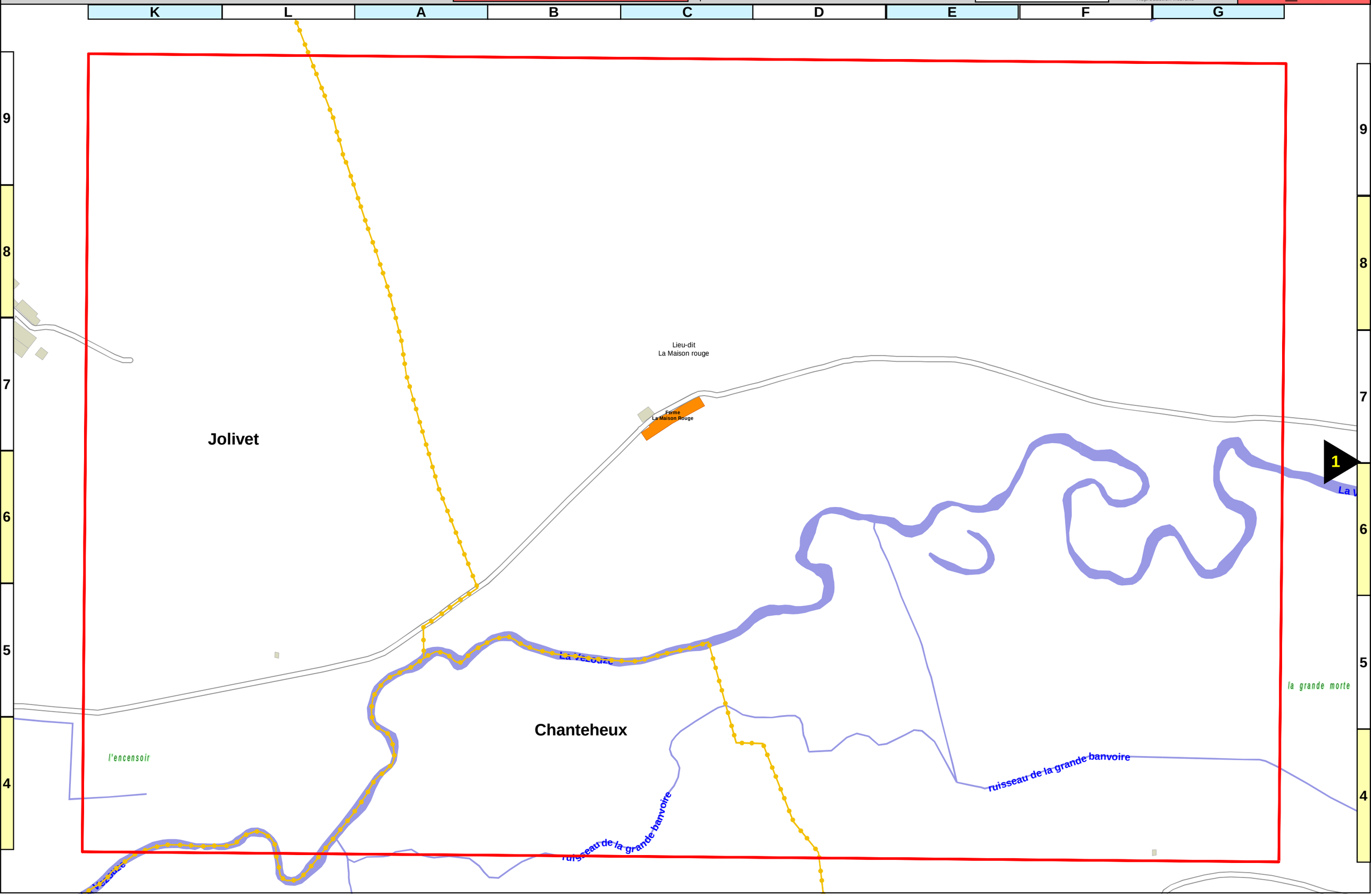

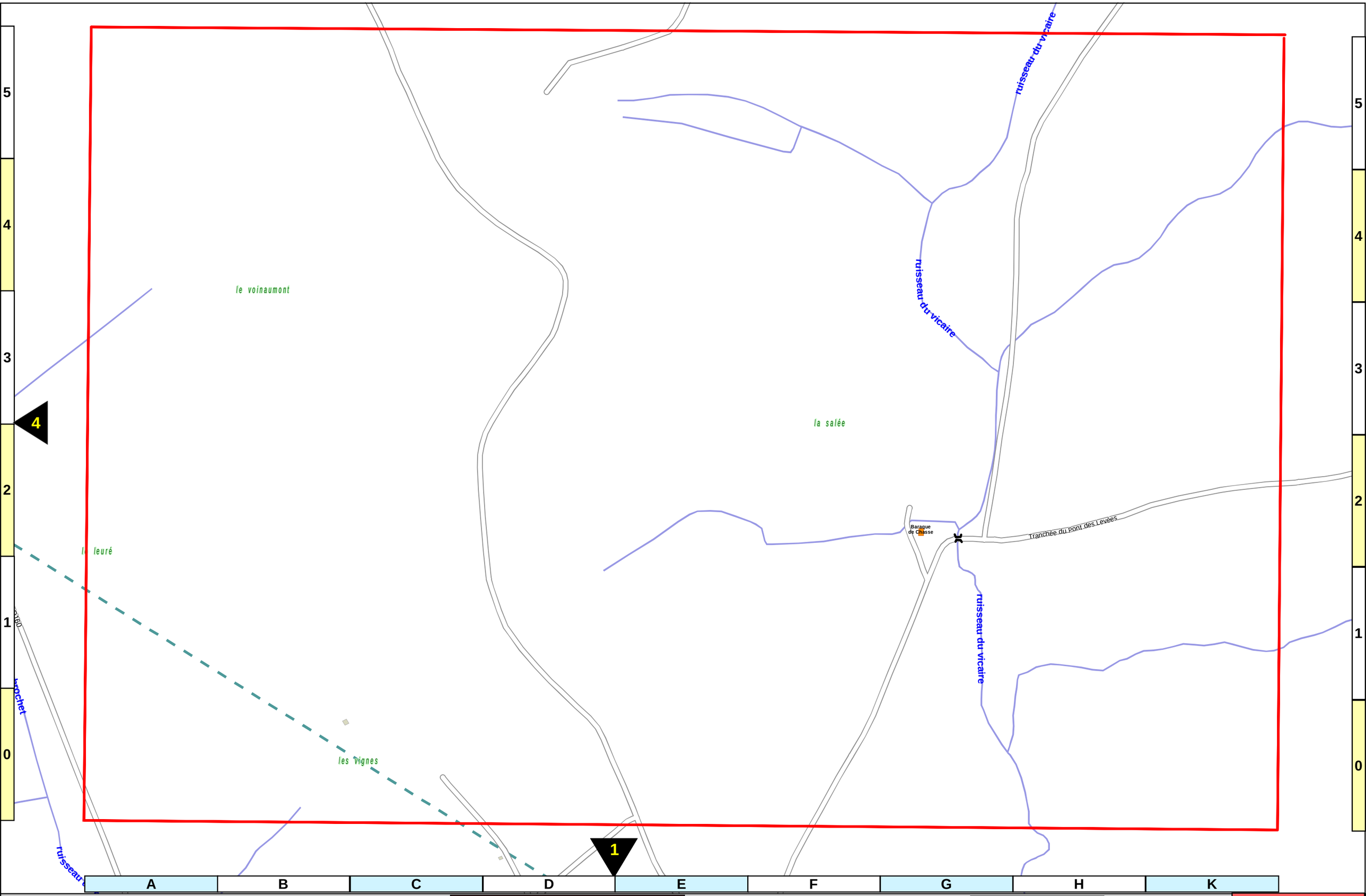

CROISMARE - 54148 | **DECI Risque Courant Important** | Echelle: 1/5.000ème | **Modifié le :** 17/09/2018

Document réalisé par le SDIS 54
Données BD TOPO - (c) IGN Paris
Reproduction interdite

6_RCI

CROISMARE

Nom	Page	MiniCoord
AD Métal	2	B2
Baraque de Chasse	6	G1
Château de Croismare	2	D1
Cimetière	2	C2
Club Canin	2	H8
CPli Croismare	2	C2
Ecole Primaire des Marronniers	2	B0
Eglise	2	C2
Ferme de la Basse Rappe	4	F2
Ferme de la Haute Rappe	4	C4
Ferme de l'Arbre Vert	2	A8
Ferme Didelot	2	C1
Ferme EARL Paix des Champs	1	A6
Ferme La Maison Rouge	5	C7
La Poste	2	B1
Mairie	2	B1
Monument aux Morts	2	B0
Stade de Football	2	L1
Usine de Chiffons	2	A8
Aérodrome (Rue de l')	2	A0
Aire de Repos D400	2	F9
Aire de Repos de Croismare	3	L3
Aire de Repos de la Forêt de Mondon	3	A2
Alsace (Rue d')	2	B1
Arbre vert (Lieu-dit L')	2	A8
Basse Rappe (Lieu-dit)	4	F2
Belle Etoile (Route de la)	2	A8
Château (Chemin du)	2	C9
Château (Rue du)	2	C2
Chènevières (Rue des)	2	L2
De Lattre de Tassigny (Rue Maréchal)	2	B2
Erckmann (Rue)	2	B1
Geoffroy (Etang)	2	F0
Grosse (Etang)	2	E9
Haut de la Faîte (Route du)	LL00G6	E0
Haute Rappe (Lieu-dit)	4	C4
Hazard (Lieu-dit Le)	2	C9
Hugo (Place Victor)	2	B2
La Belle Etoile (Lieu-dit)	2	L8
Leclerc (Rue du Général)	2	B1
Levées (Tranchée du Pont des)	6	K2
Lorraine (Rue de)	2	A2
Lunéville (Rue de)	2	A1
Maison rouge (Lieu-dit La)	5	C7
Marchand (Rue des Frères)	2	A2
Maronniers (Allée des)	2	C9
Meix Bazin (Chemin des)	2	L1
Meix Bazin (Rue des)	2	A2
Milieu (Tranchée du)	LL00G5	F9
Monument (Allée du)	2	B1
Muller (Citée)	2	A1
Pâquis (Chemin du)	1	C4
Pasteur (Allée)	2	A3
Pasteur (Rue)	2	B2
Prairie (Chemin de la)	2	A3
Puits (Tranchée du)	LL00G5	K6
Rappes (Route des)	1	A7
Réserve (Tranchée de la)	LL00H6	B1
Ruelle (Grande)	2	B2
Ruelle (Petite)	2	A2
Stanislas (Place)	2	B2
Stasbourg (Route de)	2	B8
Station (Rue de la)	2	A1
Vaches (Chemin des)	2	A8
Verrerie (Rue de la)	2	B2
Vicaire (Tranchée du)	LL00G5	B8
Victoire (Rue de la)	2	B2

DECI suffisante

DECI possible (via une ressource privée ; nécessite une convention)

DECI réduite

DECI insuffisante

DECI inexistante

DECI

- Poteau incendie
- Poteau incendie 150
- Bouche incendie
- P.. Point d'eau Privé
- 500 m3 Point d'eau naturel ou artificiel (PENA)
- PENA réalimenté
- Accessible que par MPR
- Réseau hydraulique
- CS Colonne séche
- Pompe (m3/h)

Lecture des débits (à 1 bar)

- < 15 m3/h
- ≥ 15m3/h et <30m3/h
- ≥ 30m3/h et <60m3/h
- ≥ 60m3/h et <90m3/h
- ≥ 90m3/h et <120m3/h
- ≥ 120 m3/h
- HP Pression > 6 bars et ≤ 12 bars
- THP Pression > 12 bars
- Point d'eau non utilisable ou à capacité nulle

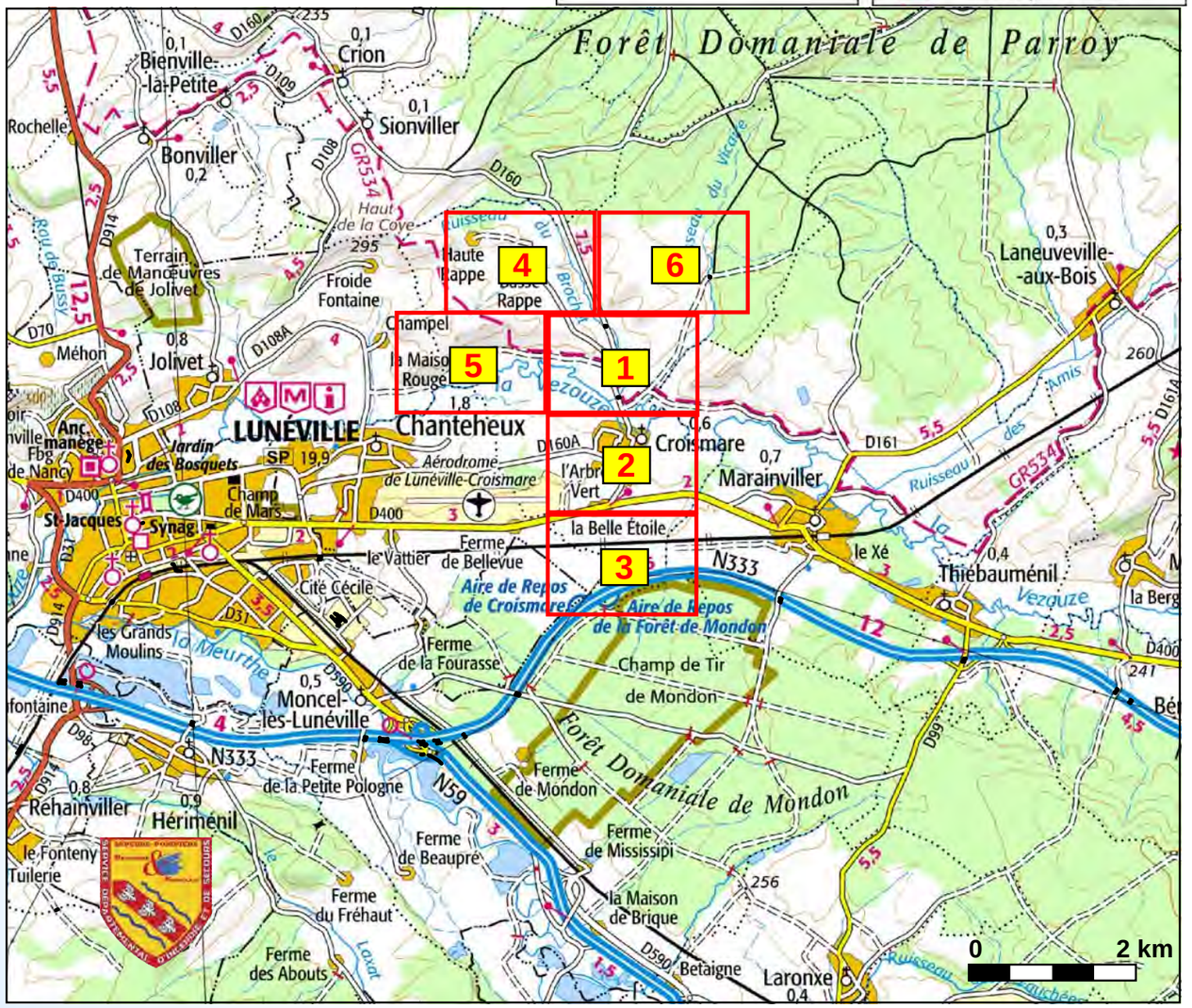

Document réalisé par le SDIS 54
Données BD TOPO - (c) IGN Paris 2003
Reproduction interdite

CROISMARE - 54148

DECI Risque Courant Ordinaire | Echelle: 1/5.000ème | **Modifié le :** 17/09/2018

Document réalisé par le SDIS 54
Données BD TOPO - (c) IGN Paris
Reproduction interdite

1_RCO

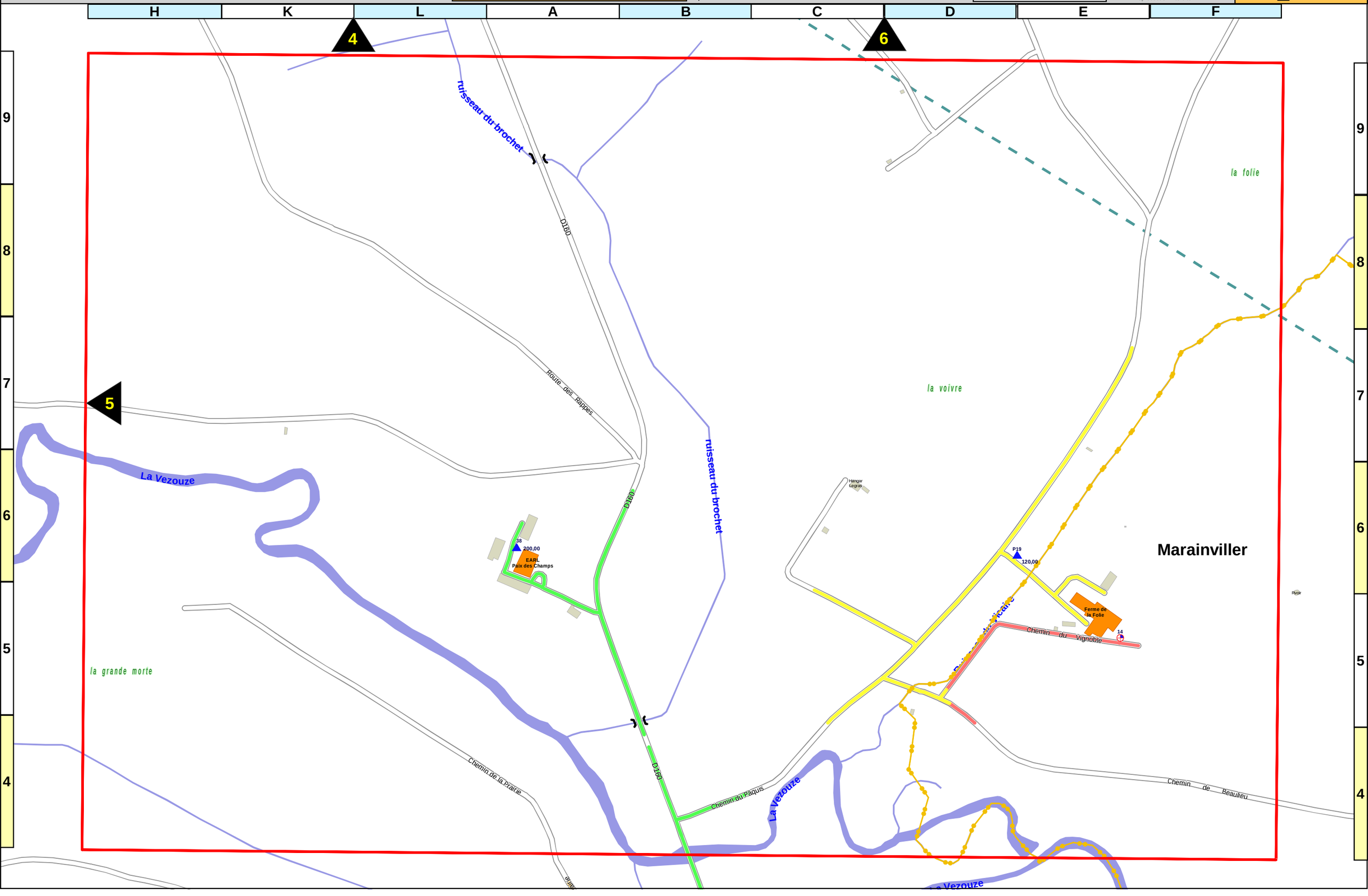

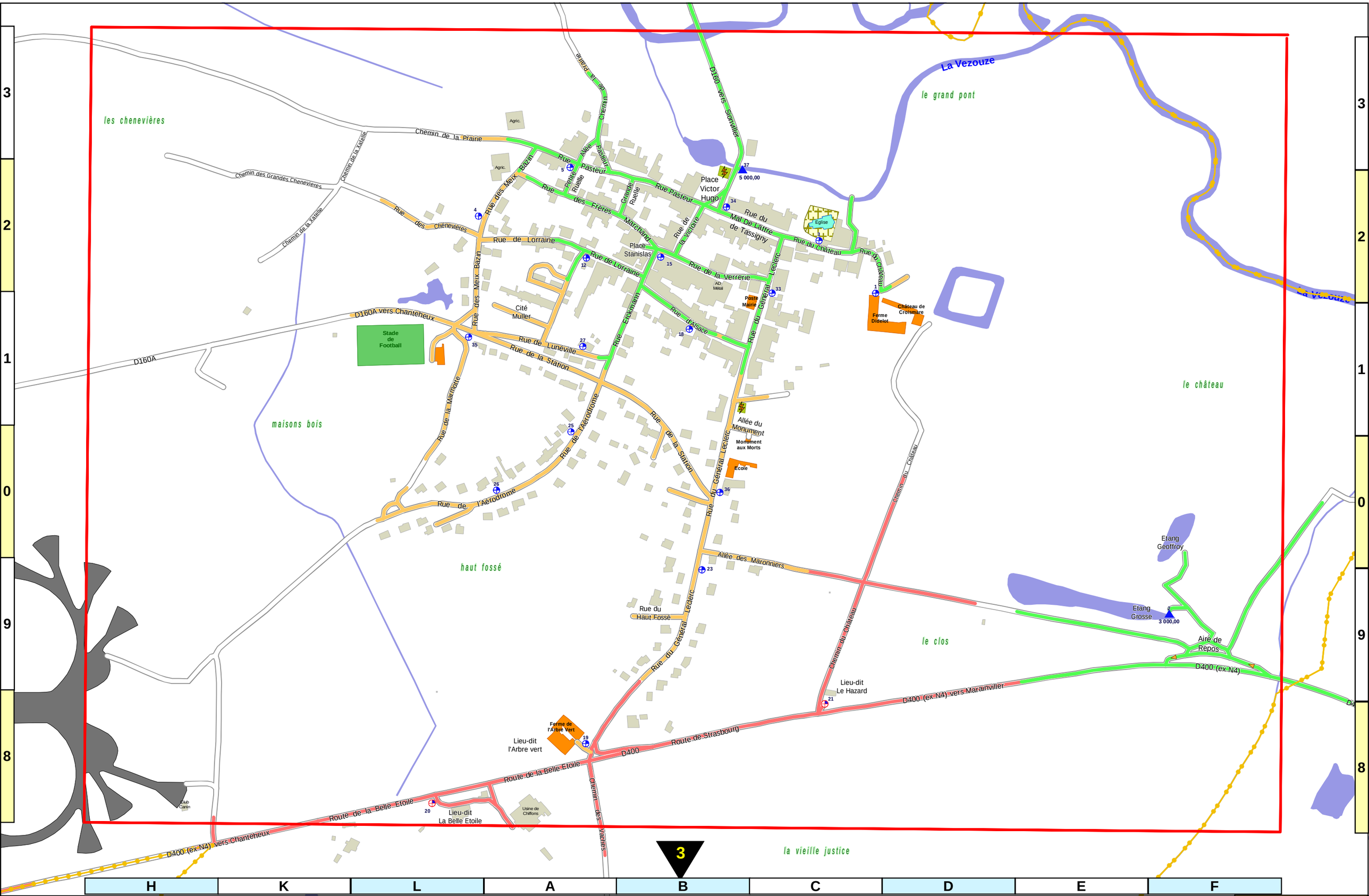

H	K	L	A	B	C	D	E	F

CROISMARE - 54148 | **DECI Risque Courant Ordinaire** | Echelle: 1/5.000ème | **Modifié le :** 17/09/2018

Document réalisé par le SDIS 54
Données BD TOPO - (c) IGN Paris
Reproduction interdite

2_RCO

CROISMARE - 54148

DECI Risque Courant Ordinaire | Echelle: 1/5.000ème | **Modifié le :** 17/09/2018

Document réalisé par le SDIS 54
Données BD TOPO - (c) IGN Paris
Reproduction interdite

3_RCO

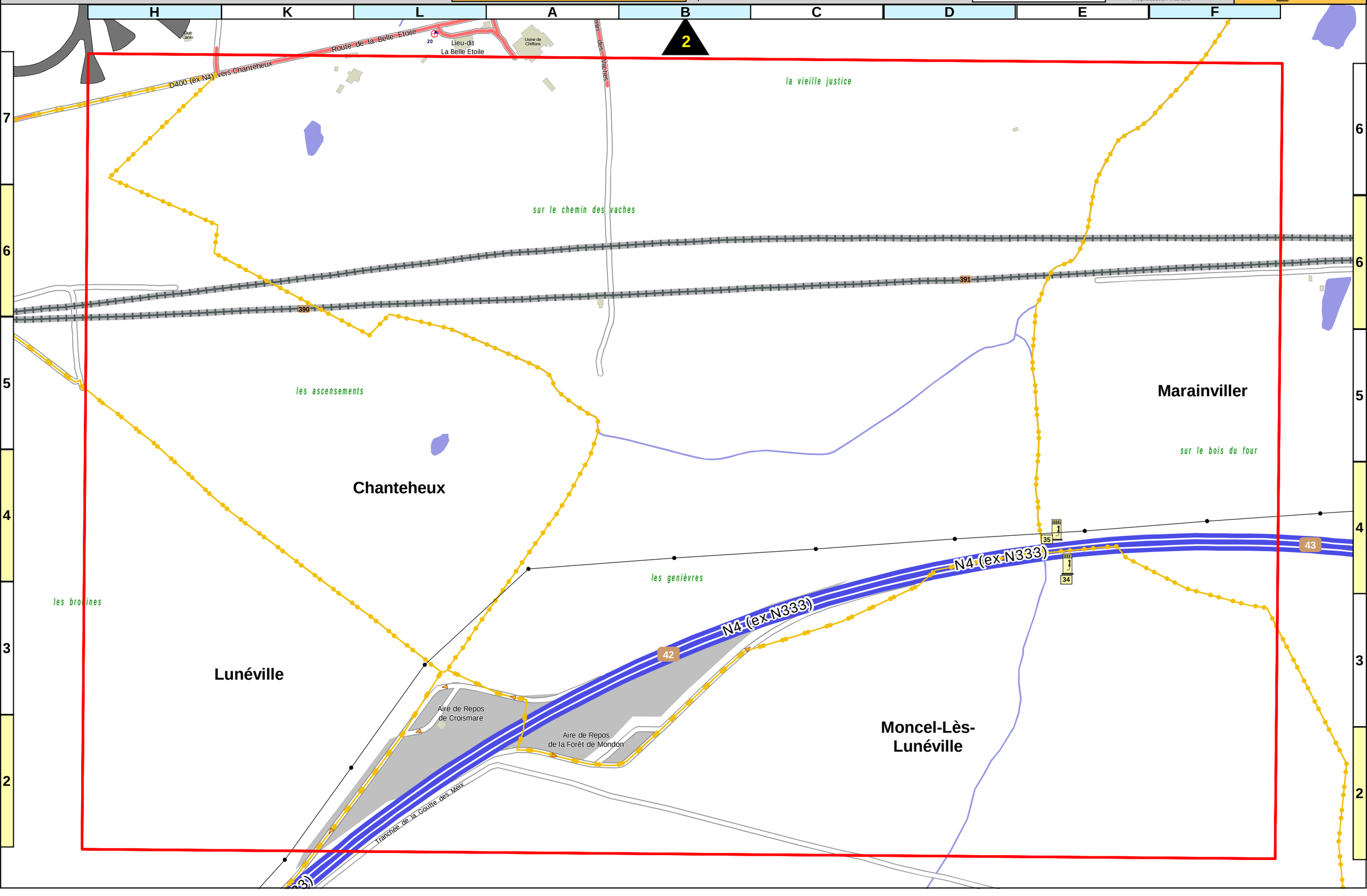

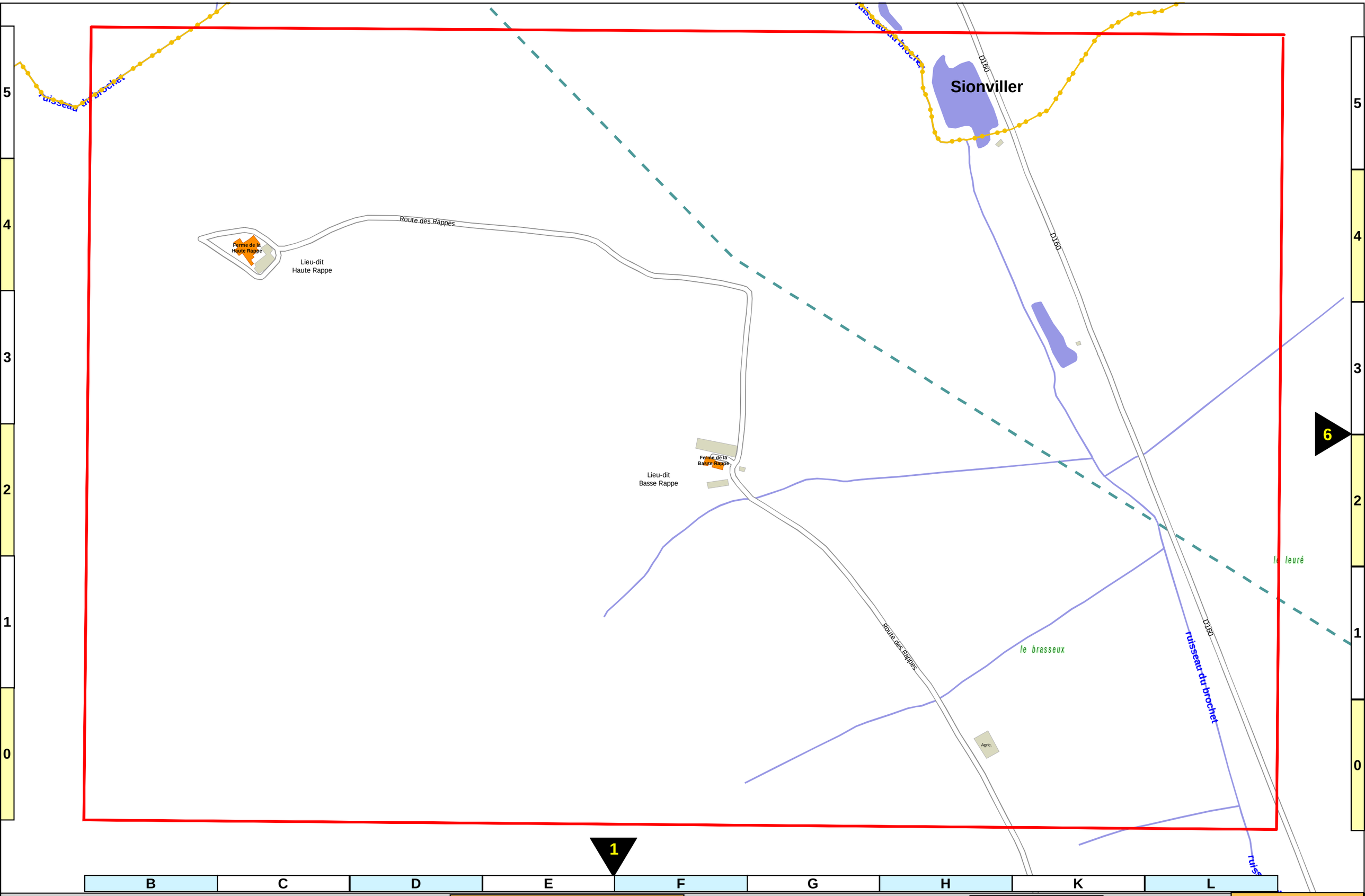

CROISMARE - 54148 | **DECI Risque Courant Ordinaire** | Echelle: 1/5.000ème | **Modifié le :** 17/09/2018

Document réalisé par le SDIS 54
Données BD TOPO - (c) IGN Paris
Reproduction interdite

4_RCO

CROISMARE - 54148

DECI Risque Courant Ordinaire | Echelle: 1/5.000ème | **Modifié le :** 17/09/2018

Document réalisé par le SDIS 54
Données BD TOPO - (c) IGN Paris
Reproduction interdite

5_RCO

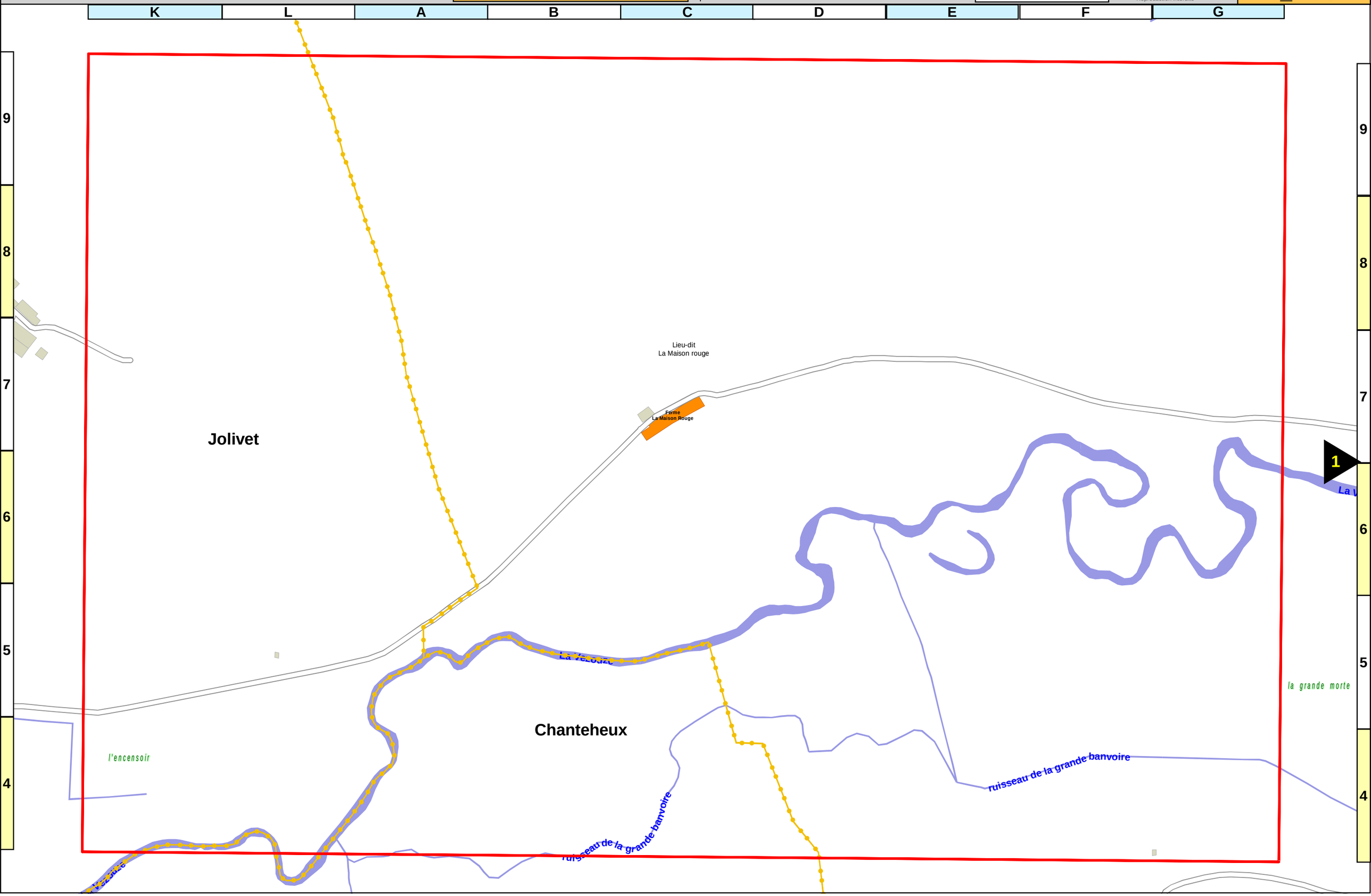

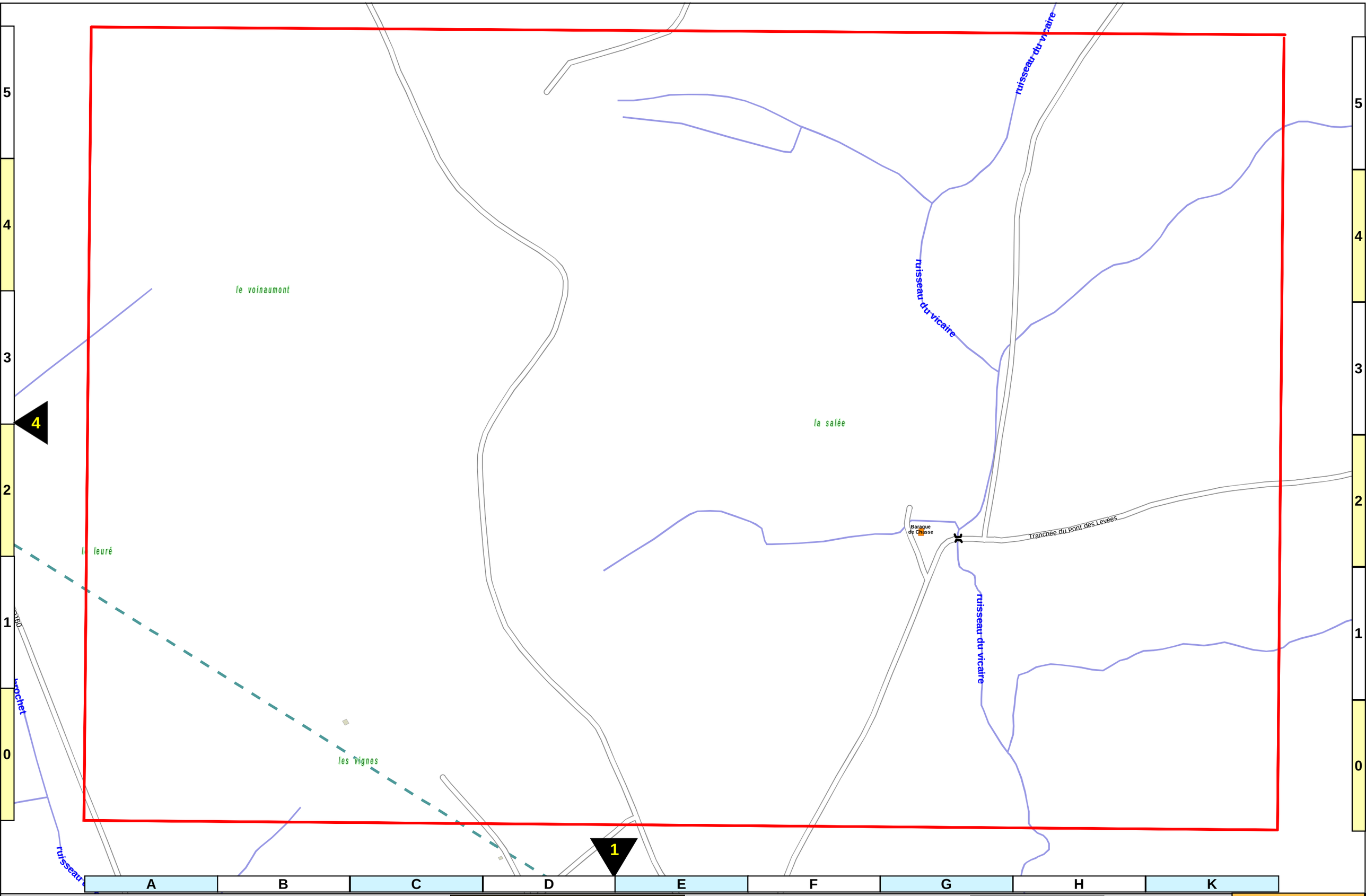

CROISMARE - 54148 | **DECI Risque Courant Ordinaire** | Echelle: 1/5.000ème | **Modifié le :** 17/09/2018

Document réalisé par le SDIS 54
Données BD TOPO - (c) IGN Paris
Reproduction interdite

6_RCO

DENEUVRE

Nom	Page	MiniCoord
Bricomarché	1	L7
Champ de Tir de la Moncelle	3	A8
Cimetière	1	H8
Eglise Saint Rémy [MH]	1	G1
Ferme Blaise	2	H3
Ferme de la Moncelle	2	D3
Ferme de la Rochotte	2	C3
Ferme du Butté	1	K6
Intermarché	1	L7
Mairie	1	G9
Musée des Sources d'Hercule	1	G0
Salle Jean Marie Leininger	1	G9
Sanctuaire Antique [MH]	2	H5
Terrain de Football	2	H5
Tour Antique du Bachat [MH]	1	G8
Transports Colin	1	K7
Aître (Place de l')	1	H7
Aître (Rue de l')	1	K7
Bacha (Rue du)	1	G8
Bailly (Rue)	1	H8
Bazien (Chemin de)	LK28C5	B2
Bede (Sentier du)	1	H7
Brèche (Sentier de la)	1	G0
Buisson (Sentier du)	1	G9
Canal (Chemin du)	1	H0
Carnage (Ruelle du)	1	G6
Cimetière (Rue du)	1	H8
Cimetière (Ruelle du)	1	H7
Croix (Carrefour des Trois)	2	K5
Croix (Chemin des Trois)	2	K5
Cuny (Place Marcelle)	1	G9
Devant la Gueule de Loup (Lieu-dit)	3	K8
Duval (Rue Jameray)	1	K8
Eglise (Rue de l')	1	G0
Eglise (Sentier Derrière l')	1	G7
Ermitage (Rue de l')	1	L6
Ferme de la Moncelle (Lieu-dit)	2	D3
Fontaines (Rue des Trois)	1	H7
Gosse (Ruelle de la Grande)	1	H6
Grottes (Rue des)	1	L7
Halles (Rue des)	1	G9
Hayes (Route Foretière des Grandes)	3	L8
Houbette (Sentier de la)	1	H7
Macaronis (Chemin des)	KL28B4	D4
Menonville (Place Thibault de)	1	L7
Meurthe (Rue de la)	1	L7
Moncelle (Chemin de la)	1	L6
Morts (Ruelle des)	1	G9
Moulin (Chemin du)	1	H0
Notre-Dame (Rue de la Porte)	1	H8
Paroisse (Ruelle de la)	1	G1
Poirier (Serntier du Vert)	2	H5
Prés Richelot (Lieu-dit)	2	B0
Remparts (Rue des)	1	H8
Rochotte (Lieu-dit La)	2	C3
Rochotte (Rue de la)	1	L7
Rue (Grande)	1	G9
Rulès (Chemin des)	1	G6
Saint Christophe (Sentier de)	1	G0
Saint Nicolas (Porte)	1	G0
Saint Nicolas (Rue de la Porte)	1	G0
Saint Nicolas (Ruelle de la Porte)	1	G0
Sainte Madeleine (Avenue)	1	A7
Silorit (Sentier du Premier)	1	K6
Sources (Rue des)	1	H7
Tuileries (Chemin des)	1	G6
Vergers (Rue des)	1	K8
Ville (Ruelle de la)	1	G8

DECI suffisante

DECI possible (via une ressource privée ; nécessite une convention)

DECI réduite

DECI insuffisante

DECI inexistante

DECI

- Poteau incendie
- Poteau incendie 150
- Bouche incendie
- P.. Point d'eau Privé
- 500 m3 Point d'eau naturel ou artificiel (PENA)
- PENA réalimenté
- Accessible que par MPR
- Réseau hydraulique
- CS Colonne séche
- Pompe (m3/h)

Lecture des débits (à 1 bar)

- < 15 m3/h
- ≥ 15m3/h et <30m3/h
- ≥ 30m3/h et <60m3/h
- ≥ 60m3/h et <90m3/h
- ≥ 90m3/h et <120m3/h
- ≥ 120 m3/h
- HP Pression > 6 bars et ≤ 12 bars
- THP Pression > 12 bars
- Point d'eau non utilisable ou à capacité nulle

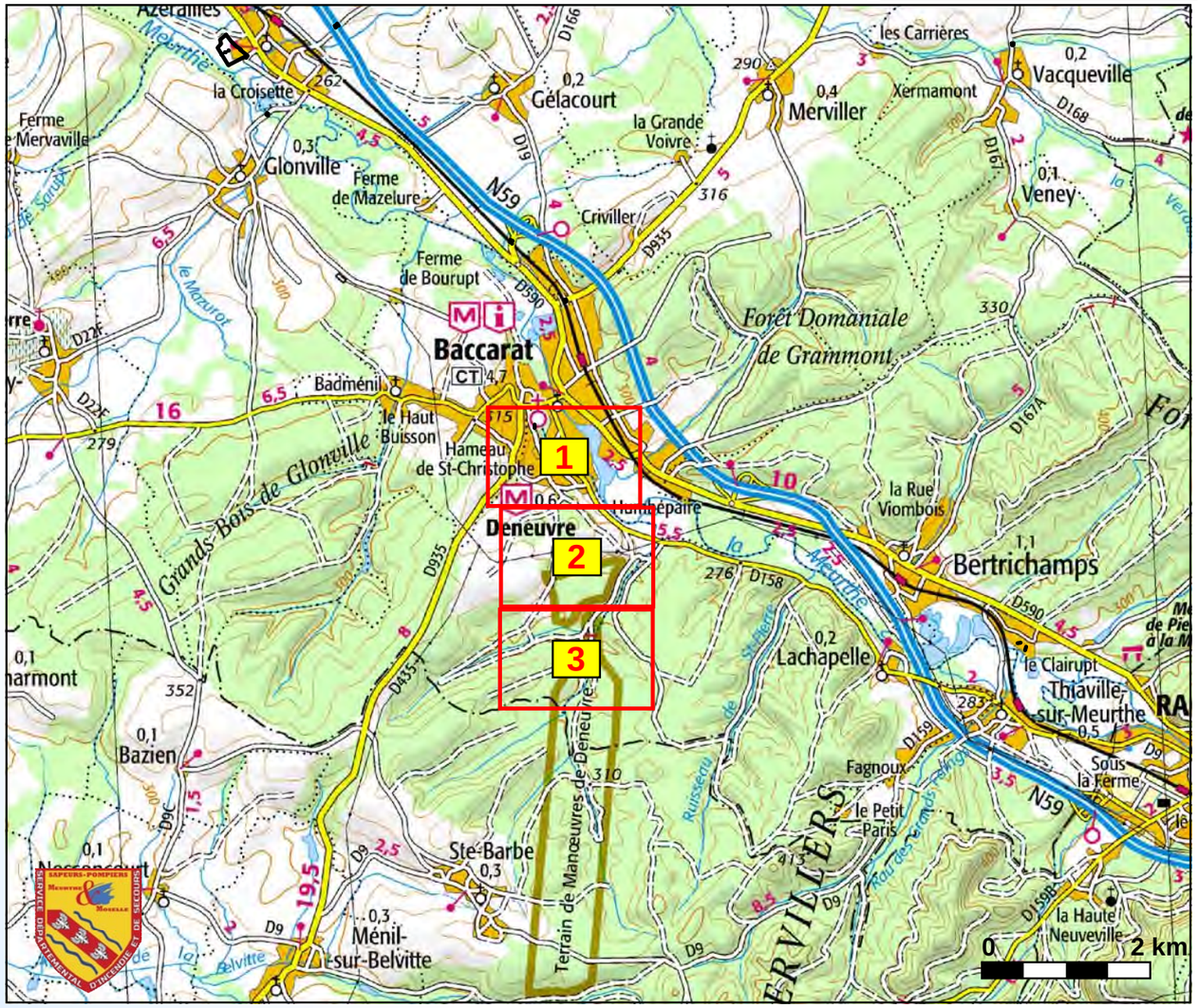

Document réalisé par le SDIS 54
Données BD TOPO - (c) IGN Paris 2003
Reproduction interdite

DENEUVRE - 54154

DECI Risque Courant Important

Echelle: 1/5.000ème

Modifié le : 17/09/2018

Document réalisé par le SDIS 54
Données BD TOPO - (c) IGN Paris
Reproduction interdite

1_RCI

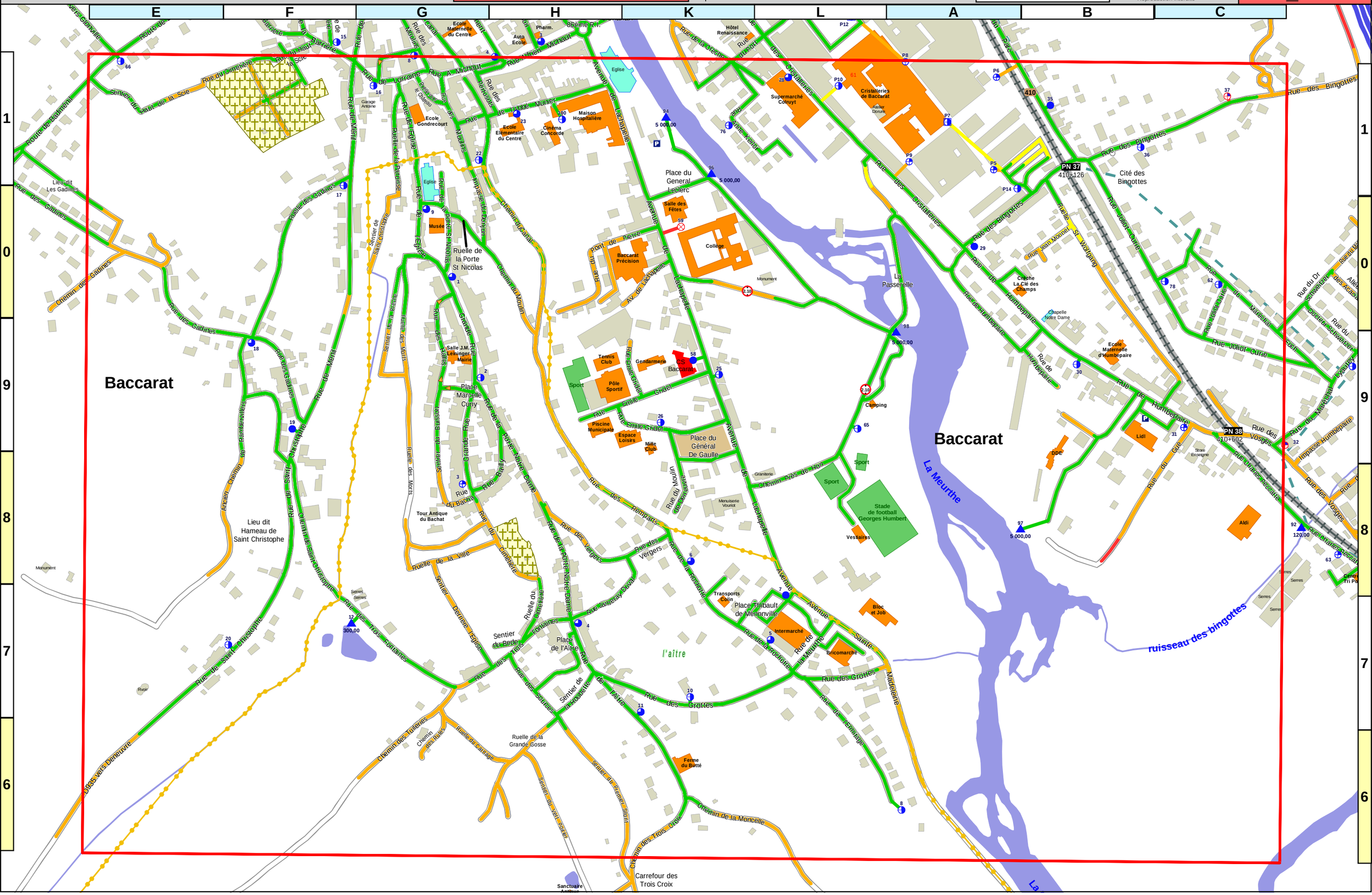

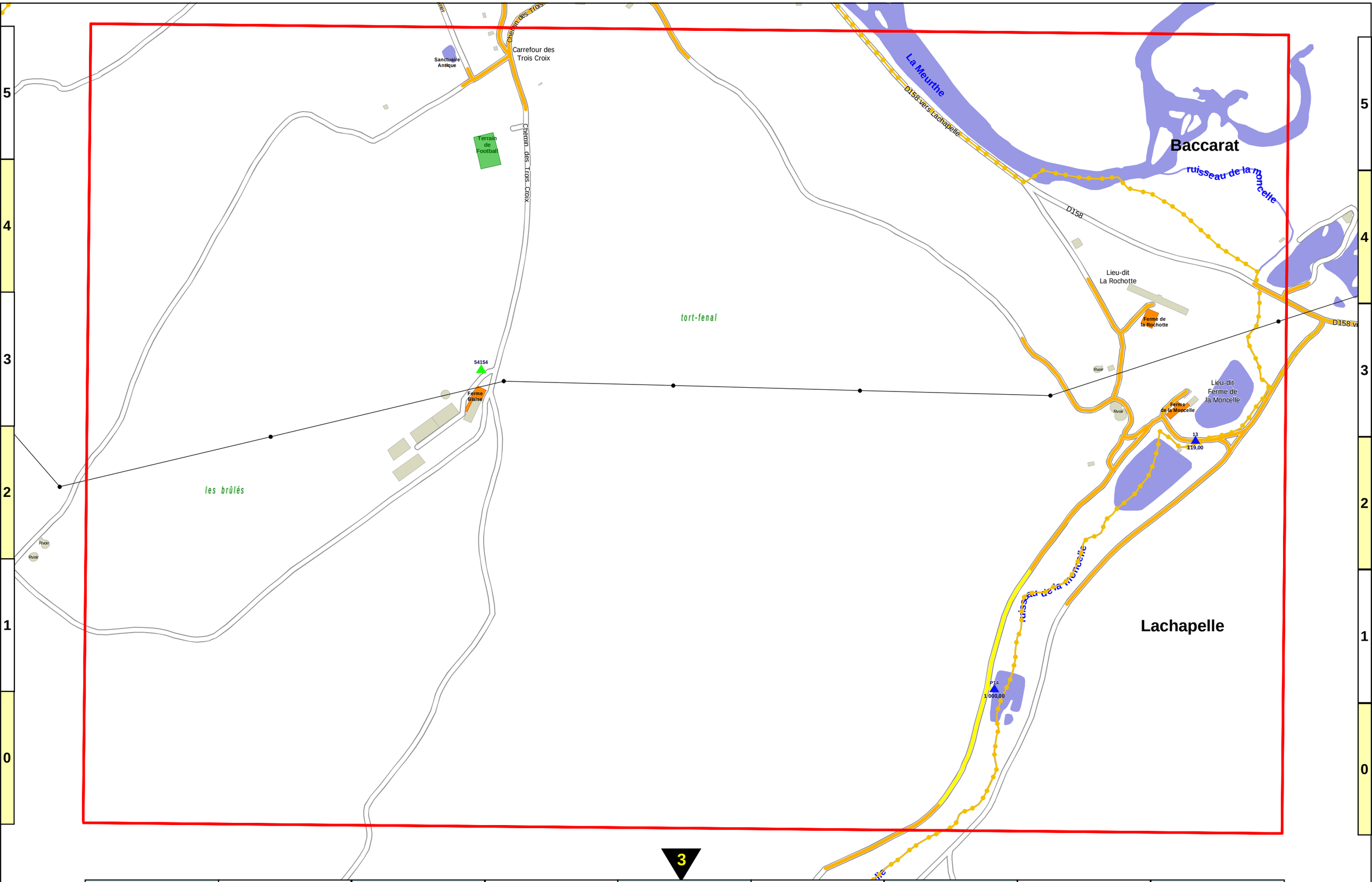

DENEUVRE - 54154

DECI Risque Courant Important

Echelle: 1/5.000ème

Modifié le : 17/09/2018

Document réalisé par le SDIS 54
Données BD TOPO - (c) IGN Paris
Reproduction interdite

2_RCI

DENEUVRE - 54154

DECI Risque Courant Important | Echelle: 1/5.000ème | **Modifié le :** 17/09/2018

Document réalisé par le SDIS 54
Données BD TOPO - (c) IGN Paris
Reproduction interdite

3_RCI

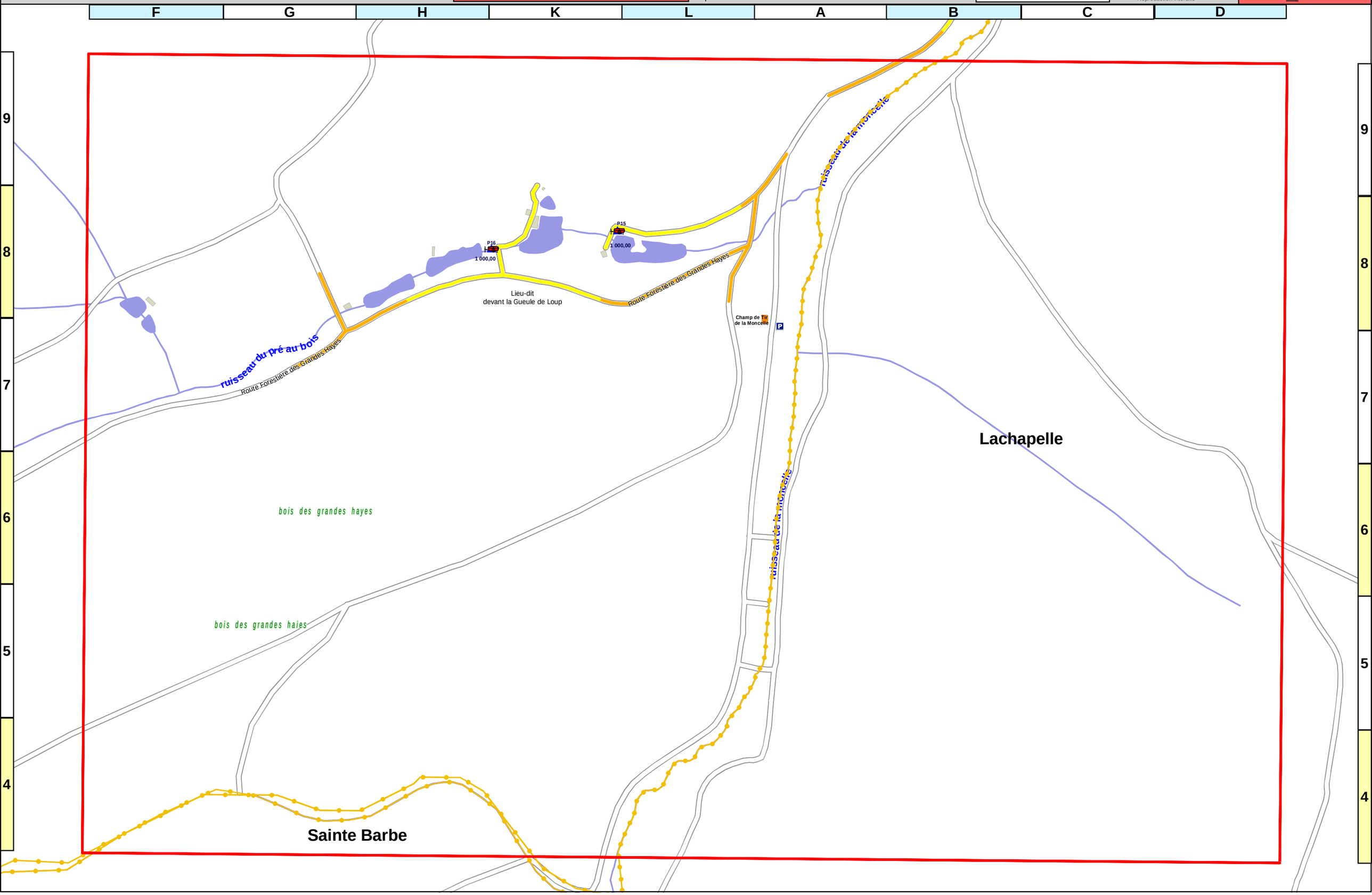

DENEUVRE

Nom	Page	MiniCoord
Bricomarché	1	L7
Champ de Tir de la Moncelle	3	A8
Cimetière	1	H8
Eglise Saint Rémy [MH]	1	G1
Ferme Blaise	2	H3
Ferme de la Moncelle	2	D3
Ferme de la Rochotte	2	C3
Ferme du Butté	1	K6
Intermarché	1	L7
Mairie	1	G9
Musée des Sources d'Hercule	1	G0
Salle Jean Marie Leininger	1	G9
Sanctuaire Antique [MH]	2	H5
Terrain de Football	2	H5
Tour Antique du Bachat [MH]	1	G8
Transports Colin	1	K7
Aître (Place de l')	1	H7
Aître (Rue de l')	1	K7
Bacha (Rue du)	1	G8
Bailly (Rue)	1	H8
Bazien (Chemin de)	LK28C5	B2
Bede (Sentier du)	1	H7
Brèche (Sentier de la)	1	G0
Buisson (Sentier du)	1	G9
Canal (Chemin du)	1	H0
Carnage (Ruelle du)	1	G6
Cimetière (Rue du)	1	H8
Cimetière (Ruelle du)	1	H7
Croix (Carrefour des Trois)	2	K5
Croix (Chemin des Trois)	2	K5
Cuny (Place Marcelle)	1	G9
Devant la Gueule de Loup (Lieu-dit)	3	K8
Duval (Rue Jameray)	1	K8
Eglise (Rue de l')	1	G0
Eglise (Sentier Derrière l')	1	G7
Ermitage (Rue de l')	1	L6
Ferme de la Moncelle (Lieu-dit)	2	D3
Fontaines (Rue des Trois)	1	H7
Gosse (Ruelle de la Grande)	1	H6
Grottes (Rue des)	1	L7
Halles (Rue des)	1	G9
Hayes (Route Foretière des Grandes)	3	L8
Houbette (Sentier de la)	1	H7
Macaronis (Chemin des)	KL28B4	D4
Menonville (Place Thibault de)	1	L7
Meurthe (Rue de la)	1	L7
Moncelle (Chemin de la)	1	L6
Morts (Ruelle des)	1	G9
Moulin (Chemin du)	1	H0
Notre-Dame (Rue de la Porte)	1	H8
Paroisse (Ruelle de la)	1	G1
Poirier (Serntier du Vert)	2	H5
Prés Richelot (Lieu-dit)	2	B0
Remparts (Rue des)	1	H8
Rochotte (Lieu-dit La)	2	C3
Rochotte (Rue de la)	1	L7
Rue (Grande)	1	G9
Rulès (Chemin des)	1	G6
Saint Christophe (Sentier de)	1	G0
Saint Nicolas (Porte)	1	G0
Saint Nicolas (Rue de la Porte)	1	G0
Saint Nicolas (Ruelle de la Porte)	1	G0
Sainte Madeleine (Avenue)	1	A7
Silorit (Sentier du Premier)	1	K6
Sources (Rue des)	1	H7
Tuileries (Chemin des)	1	G6
Vergers (Rue des)	1	K8
Ville (Ruelle de la)	1	G8

DECI suffisante

DECI possible (via une ressource privée ; nécessite une convention)

DECI réduite

DECI insuffisante

DECI inexistante

DECI

- Poteau incendie
- Poteau incendie 150
- Bouche incendie
- P.. Point d'eau Privé
- 500 m3 Point d'eau naturel ou artificiel (PENA)
- PENA réalimenté
- Accessible que par MPR
- Réseau hydraulique
- CS Colonne séche
- Pompe (m3/h)

Lecture des débits (à 1 bar)

- < 15 m3/h
- ≥ 15m3/h et <30m3/h
- ≥ 30m3/h et <60m3/h
- ≥ 60m3/h et <90m3/h
- ≥ 90m3/h et <120m3/h
- ≥ 120 m3/h
- HP Pression > 6 bars et ≤ 12 bars
- THP Pression > 12 bars
- Point d'eau non utilisable ou à capacité nulle

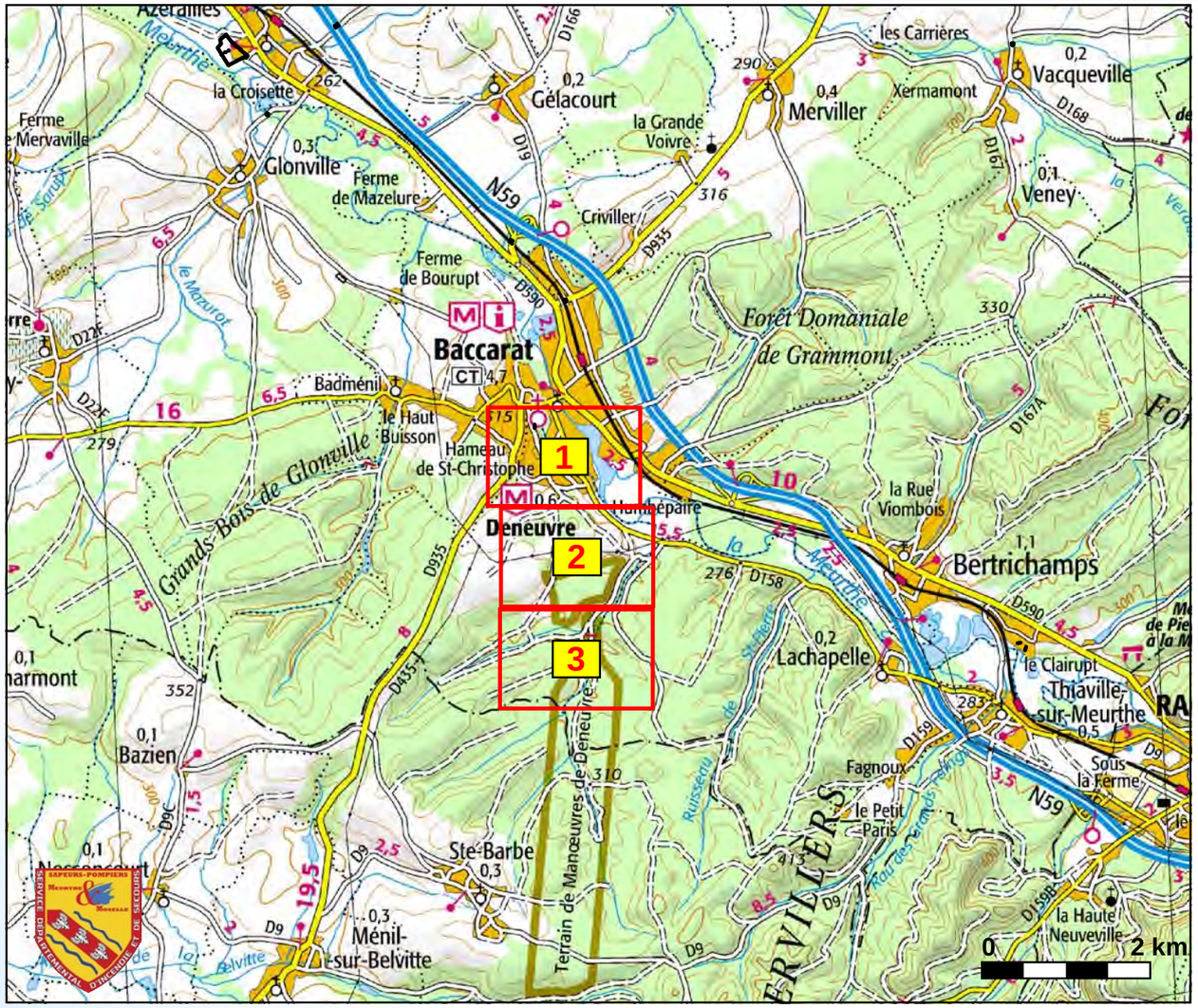

Document réalisé par le SDIS 54
Données BD TOPO - (c) IGN Paris 2003
Reproduction interdite

DENEUVRE - 54154

DECI Risque Courant Ordinaire

Echelle: 1/5.000ème

Modifié le : 17/09/2018

Document réalisé par le SDIS 54
Données BD TOPO - (c) IGN Paris
Reproduction interdite

1_RCO

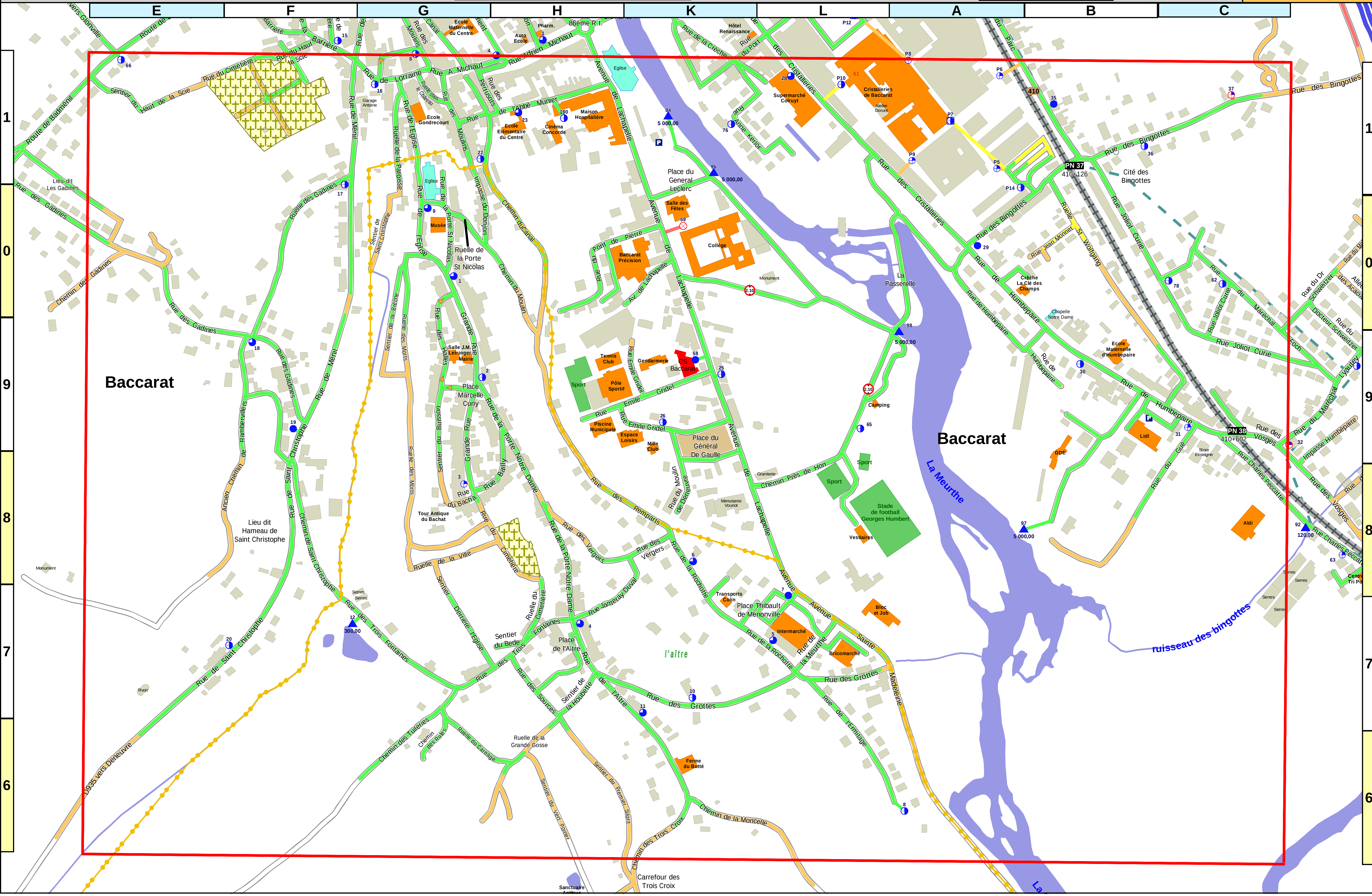

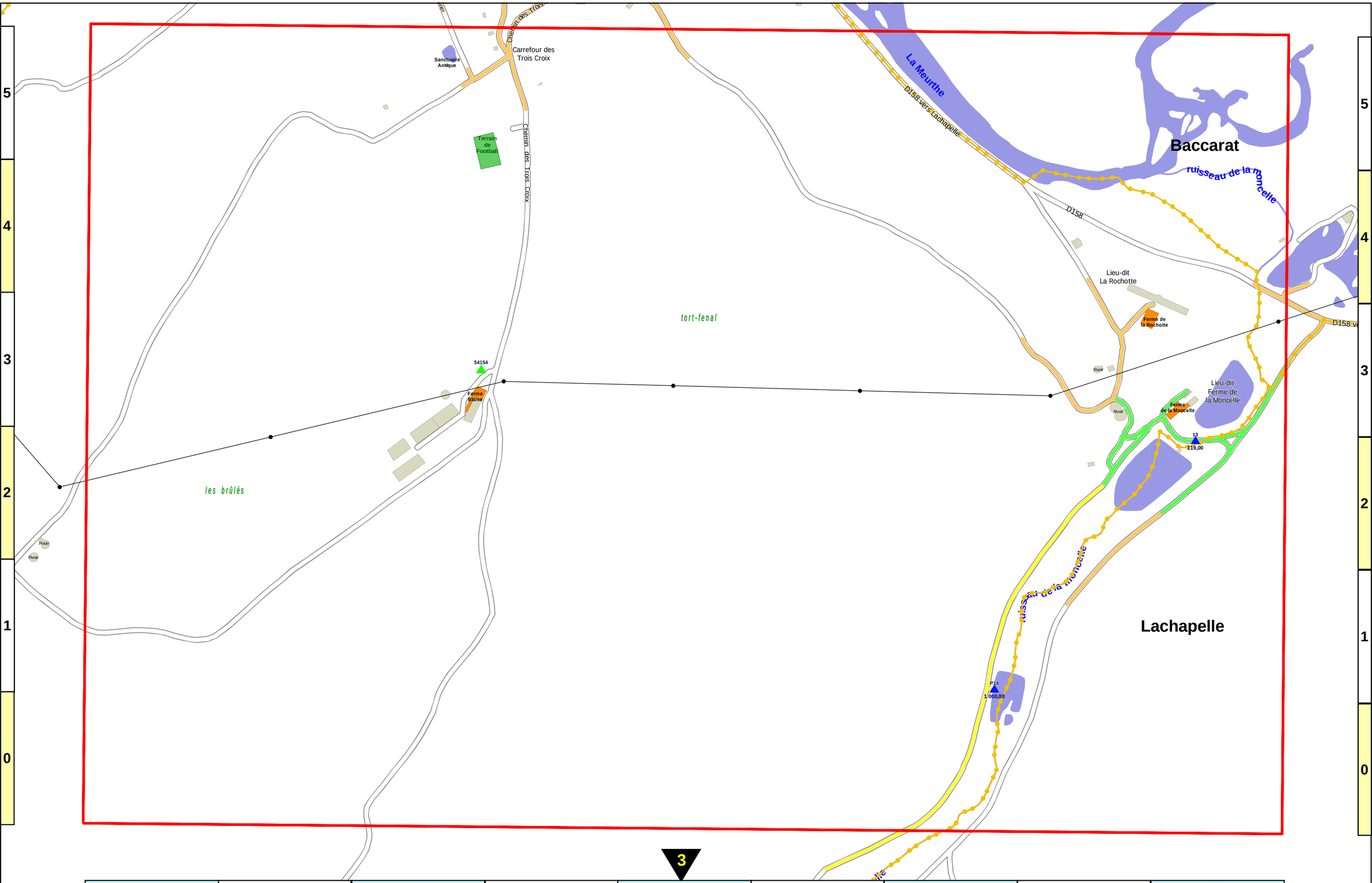

DENEUVRE - 54154

DECI Risque Courant Ordinaire

Echelle: 1/5.000ème

Modifié le : 17/09/2018

Document réalisé par le SDIS 54
Données BD TOPO - (c) IGN Paris
Reproduction interdite

2_RCO

DENEUVRE - 54154

DECI Risque Courant Ordinaire | Echelle: 1/5.000ème | **Modifié le :** 17/09/2018

Document réalisé par le SDIS 54
Données BD TOPO - (c) IGN Paris
Reproduction interdite

3_RCO

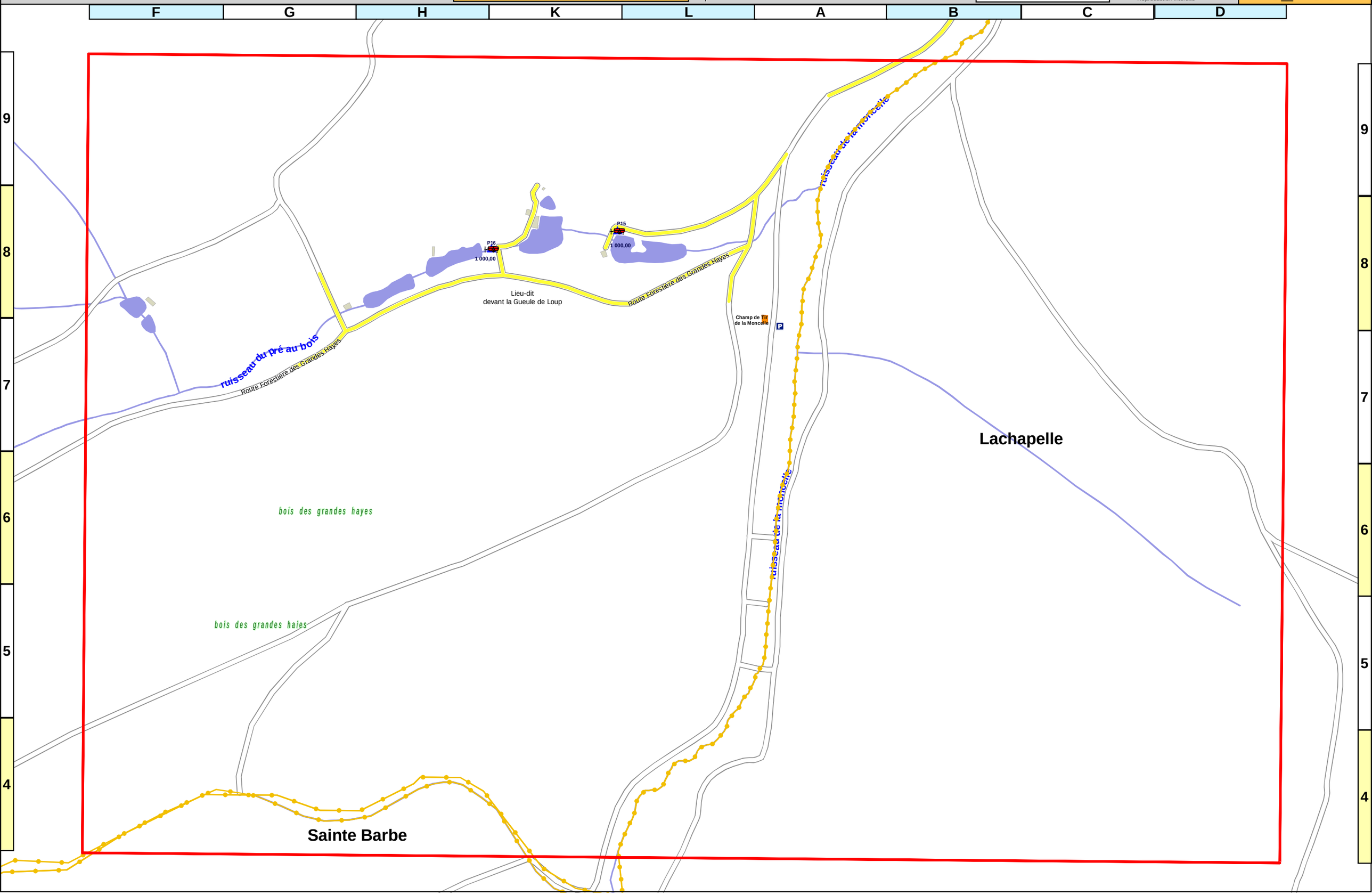

FLIN

Nom	Page	MiniCoord
Cimetière	1	D8
Ecole de Conduite	1	H0
Ecole Primaire	2	F7
Eglise	2	F7
Ferme de Mervaville	3	F6
Ferme GAEC de Bocquépré	1	D8
Ferme GAEC du Chaufour	2	C7
Ferme GAEC du Paradis	1	A0
Ferme Guillaume-Sesmat	1	A0
Ferme Simonin	1	D8
La Pointerie	1	K8
Mairie	2	F7
Stade de Football	2	F6
Chaufour (Rue du)	2	G6
Eglise (Rue de l')	2	F7
Etangs (Chemin des)	1	F1
Ferme de Mervaville (Lieu-dit)	3	F6
Fontaine (Rue de la Grande)	1	F8
Gare (Rue de la)	1	G1
Guérin (Chemin de)	2	D7
Hablainville (Route de)	1	L0
Hinzelin (Rue Emile)	1	G0
Leclerc (Rue du Maréchal)	2	F7
Ménil Flin (Lieu-dit)	1	G0
Pointerie (Chemin de la)	1	K9
Septembre 1944 (Place du 18)	2	F7
Val (Chemin de la)	2	G6
Vosges (Rue des)	1	K9

DECI suffisante

DECI possible (via une ressource privée ; nécessite une convention)

DECI réduite

DECI insuffisante

DECI inexistante

DECI

- Poteau incendie
- Poteau incendie 150
- Bouche incendie
- Point d'eau Privé
- Point d'eau naturel ou artificiel (PENA) — 500 m3
- PENA réalimenté
- Accessible que par MPR
- Réseau hydraulique
- Colonne séche
- Pompe (m3/h)

Lecture des débits (à 1 bar)

- < 15 m3/h
- ≥ 15m3/h et <30m3/h
- ≥ 30m3/h et <60m3/h
- ≥ 60m3/h et <90m3/h
- ≥ 90m3/h et <120m3/h
- ≥ 120 m3/h
- HP — Pression > 6 bars et ≤ 12 bars
- THP — Pression > 12 bars
- Point d'eau non utilisable ou à capacité nulle

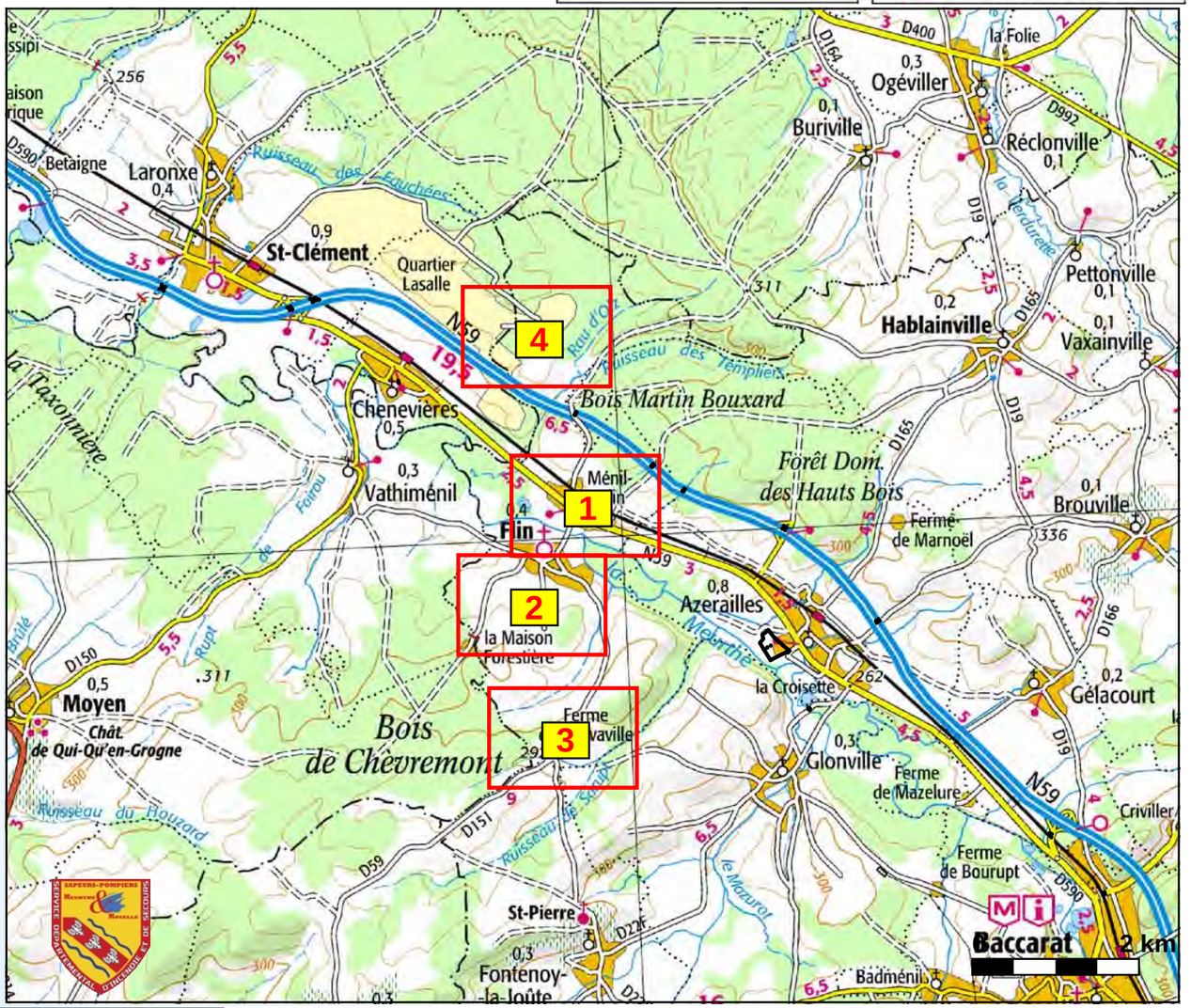

Document réalisé par le SDIS 54
Données BD TOPO - (c) IGN Paris 2003
Reproduction interdite

FLIN - 54199 | **DECI Risque Courant Important** | Echelle: 1/5.000ème | **Modifié le :** 17/09/2018 | **1_RCI**

Document réalisé par le SDIS 54
Données BD TOPO - (c) IGN Paris
Reproduction interdite

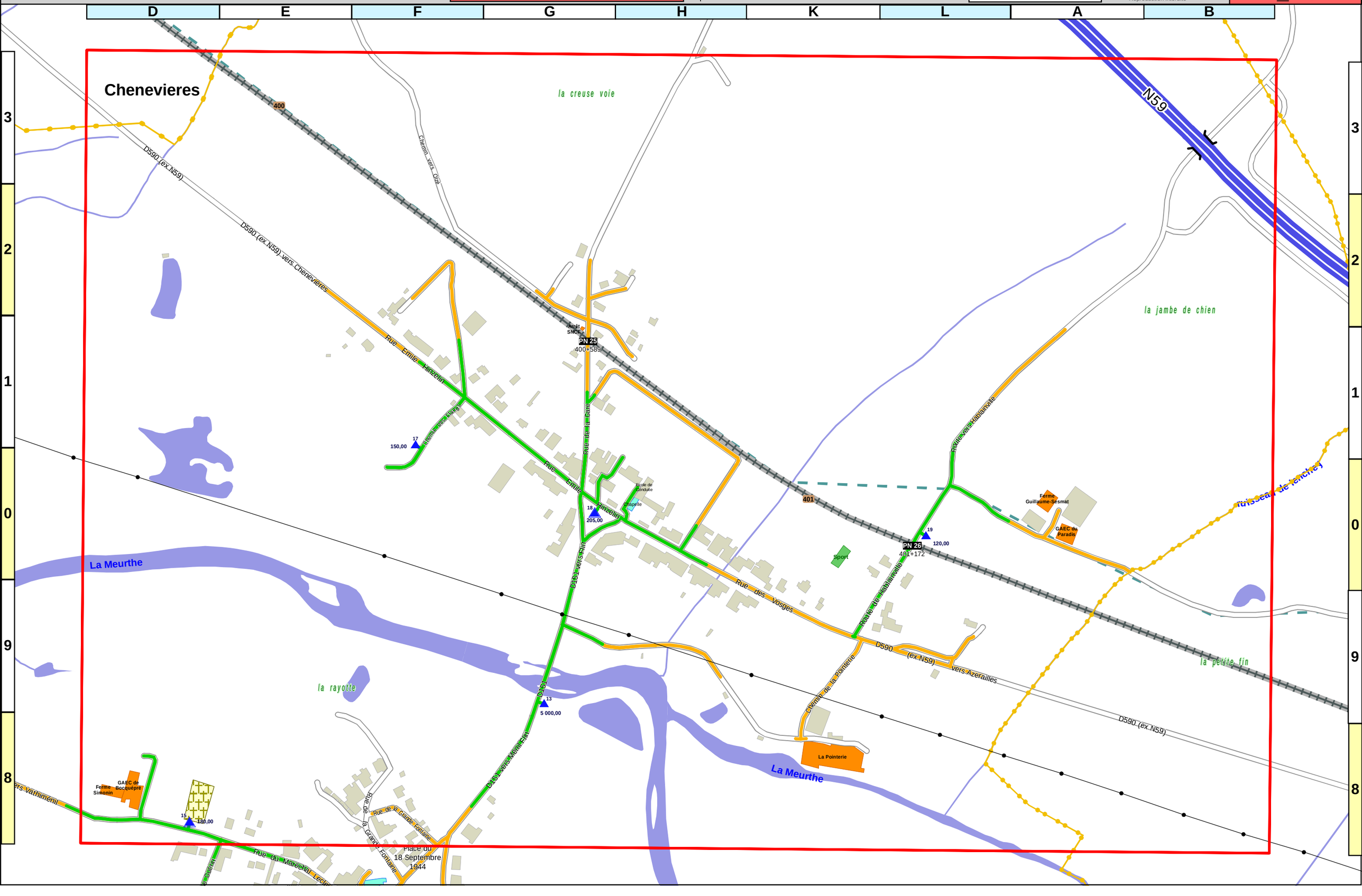

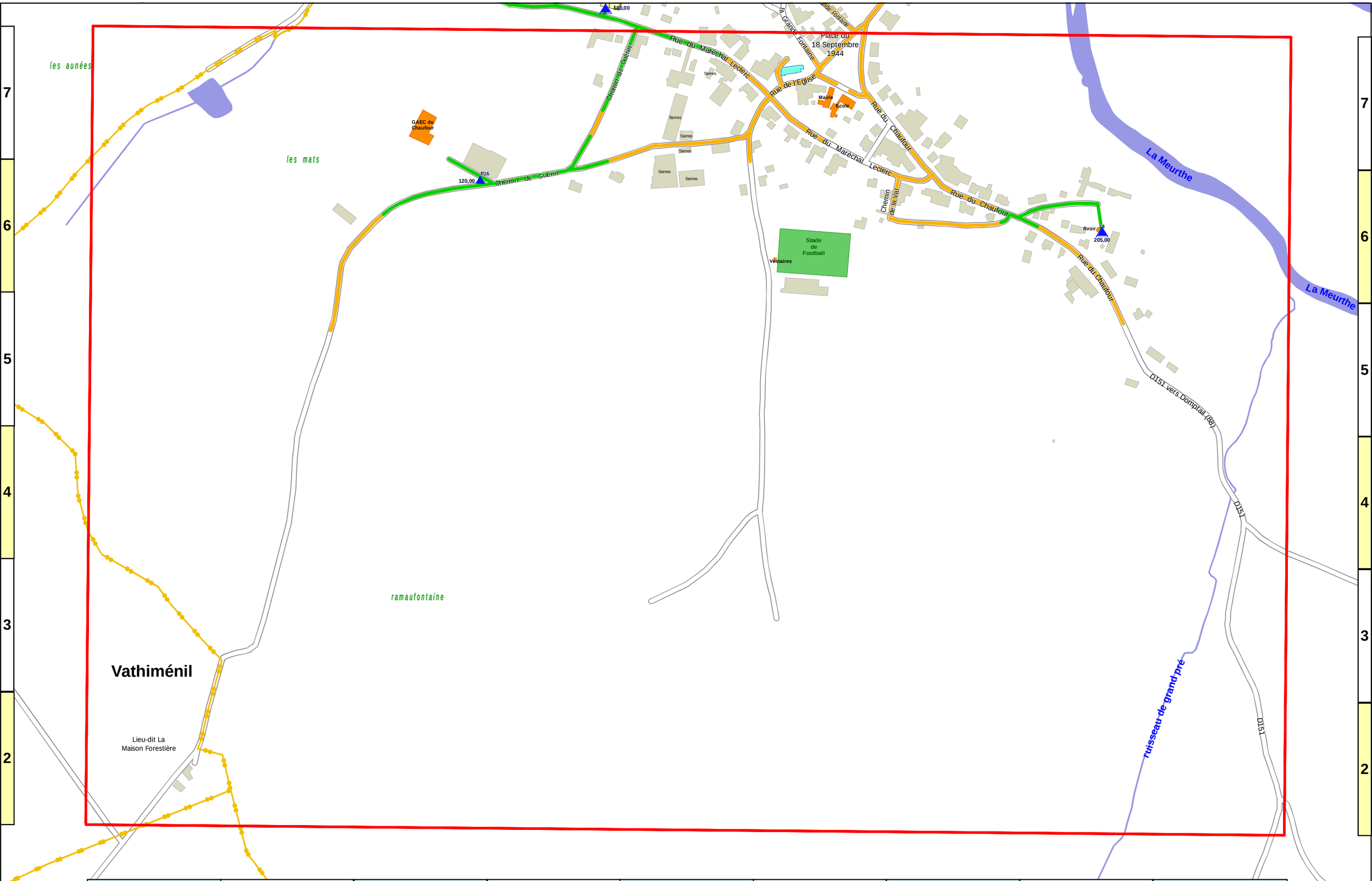

FLIN - 54199

DECI Risque Courant Important

Echelle: 1/5.000ème

Modifié le : 17/09/2018

Document réalisé par le SDIS 54
Données BD TOPO - (c) IGN Paris
Reproduction interdite

2_RCI

FLIN - 54199 | **DECI Risque Courant Important** | Echelle: 1/5.000ème | **Modifié le : 17/09/2018**

Document réalisé par le SDIS 54
Données BD TOPO - (c) IGN Paris
Reproduction interdite

3_RCI

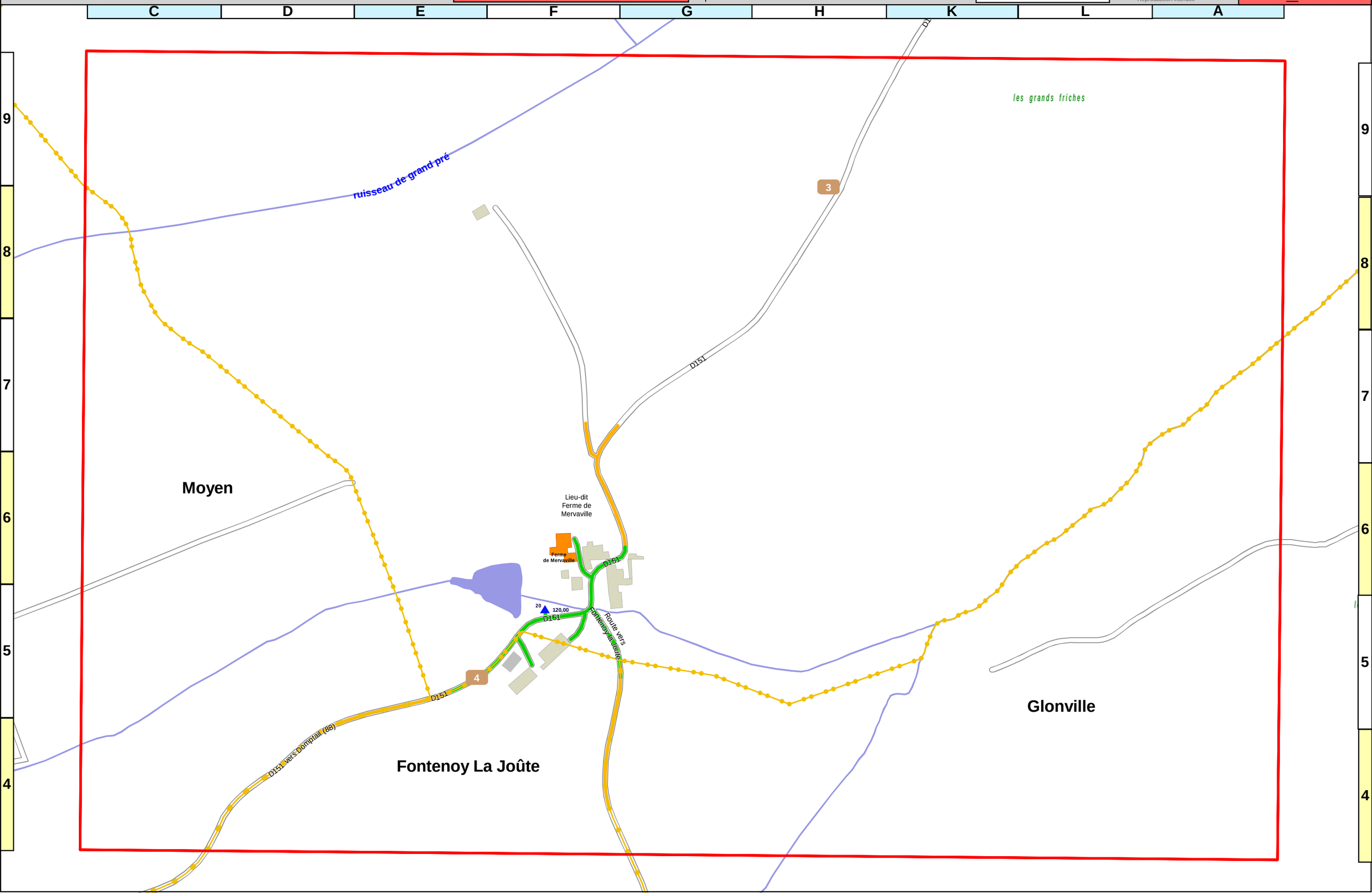

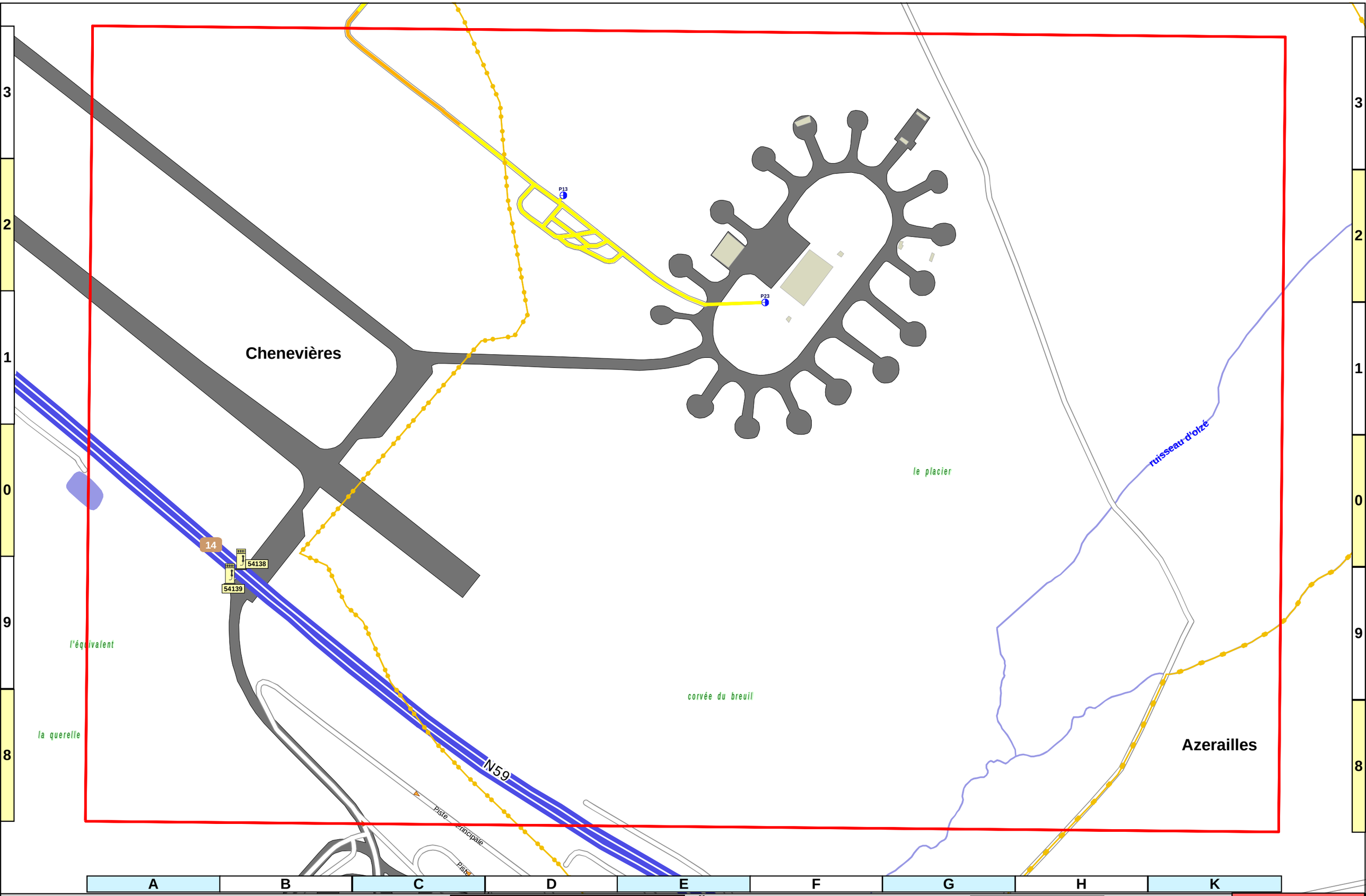

FLIN - 54199 | **DECI Risque Courant Important** | Echelle: 1/5.000ème | **Modifié le :** 17/09/2018

Document réalisé par le SDIS 54
Données BD TOPO - (c) IGN Paris
Reproduction interdite

4_RCI

FLIN

Nom	Page	MiniCoord
Cimetière	1	D8
Ecole de Conduite	1	H0
Ecole Primaire	2	F7
Eglise	2	F7
Ferme de Mervaville	3	F6
Ferme GAEC de Bocquépré	1	D8
Ferme GAEC du Chaufour	2	C7
Ferme GAEC du Paradis	1	A0
Ferme Guillaume-Sesmat	1	A0
Ferme Simonin	1	D8
La Pointerie	1	K8
Mairie	2	F7
Stade de Football	2	F6
Chaufour (Rue du)	2	G6
Eglise (Rue de l')	2	F7
Etangs (Chemin des)	1	F1
Ferme de Mervaville (Lieu-dit)	3	F6
Fontaine (Rue de la Grande)	1	F8
Gare (Rue de la)	1	G1
Guérin (Chemin de)	2	D7
Hablainville (Route de)	1	L0
Hinzelin (Rue Emile)	1	G0
Leclerc (Rue du Maréchal)	2	F7
Ménil Flin (Lieu-dit)	1	G0
Pointerie (Chemin de la)	1	K9
Septembre 1944 (Place du 18)	2	F7
Val (Chemin de la)	2	G6
Vosges (Rue des)	1	K9

DECI suffisante

DECI possible (via une ressource privée ; nécessite une convention)

DECI réduite

DECI insuffisante

DECI inexistante

DECI

- Poteau incendie
- Poteau incendie 150
- Bouche incendie
- Point d'eau Privé
- Point d'eau naturel ou artificiel (PENA) — 500 m3
- PENA réalimenté
- Accessible que par MPR
- Réseau hydraulique
- Colonne séche
- Pompe (m3/h)

Lecture des débits (à 1 bar)

- < 15 m3/h
- ≥ 15m3/h et <30m3/h
- ≥ 30m3/h et <60m3/h
- ≥ 60m3/h et <90m3/h
- ≥ 90m3/h et <120m3/h
- ≥ 120 m3/h
- HP — Pression > 6 bars et ≤ 12 bars
- THP — Pression > 12 bars
- Point d'eau non utilisable ou à capacité nulle

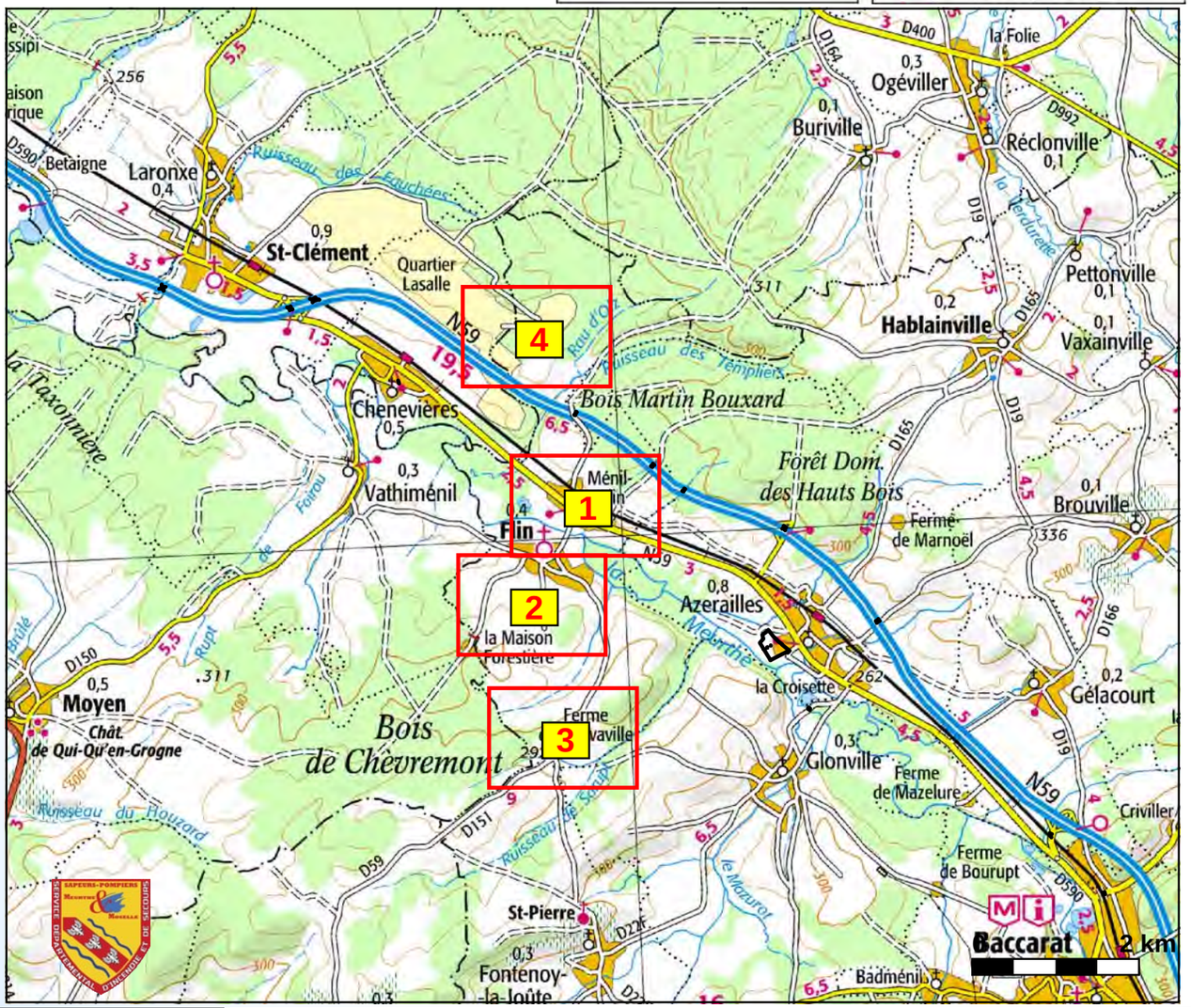

Document réalisé par le SDIS 54
Données BD TOPO - (c) IGN Paris 2003
Reproduction interdite

FLIN - 54199 | **DECI Risque Courant Ordinaire** | Echelle: 1/5.000ème | **Modifié le : 17/09/2018**

Document réalisé par le SDIS 54
Données BD TOPO - (c) IGN Paris
Reproduction interdite

1_RCO

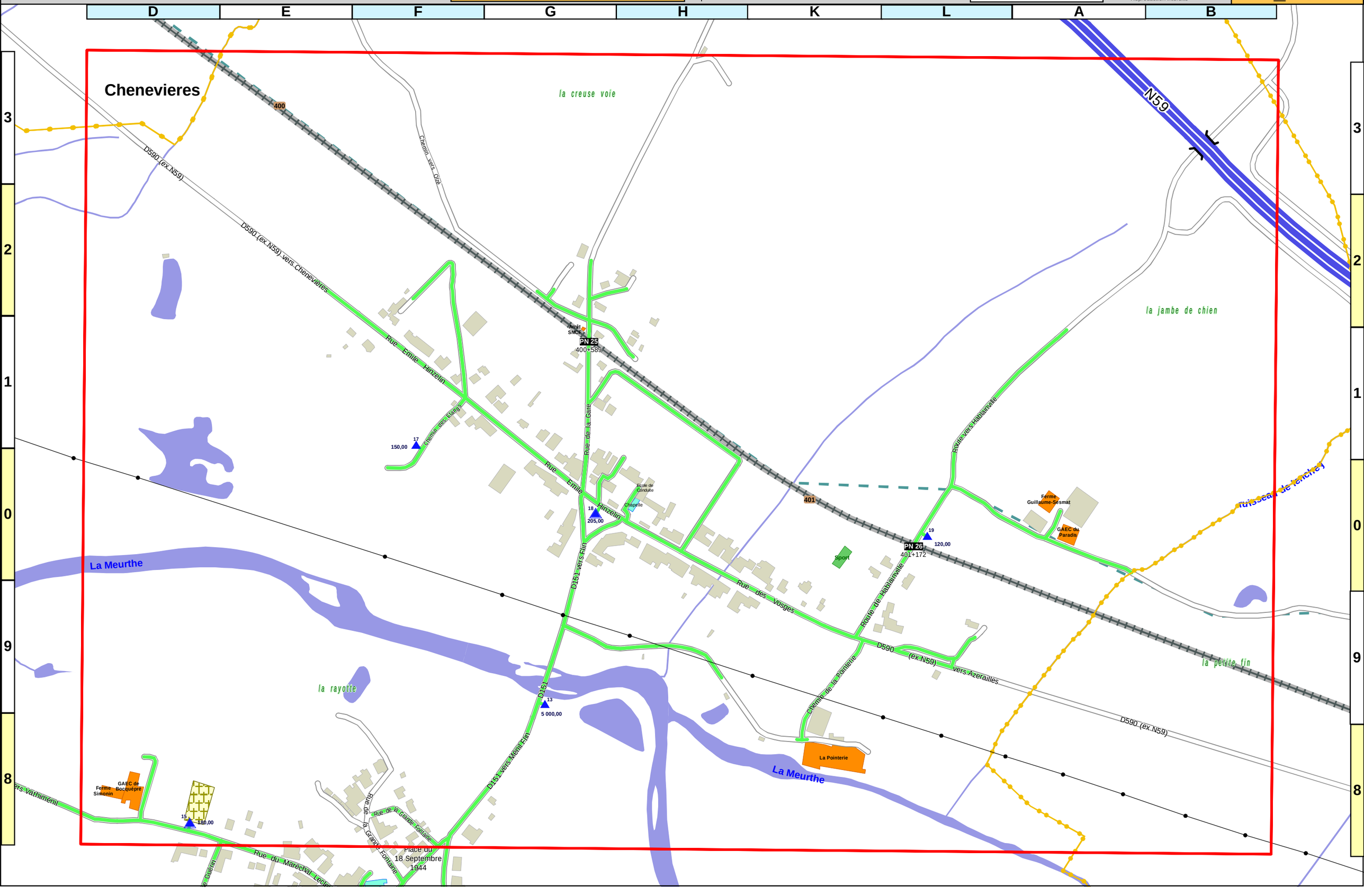

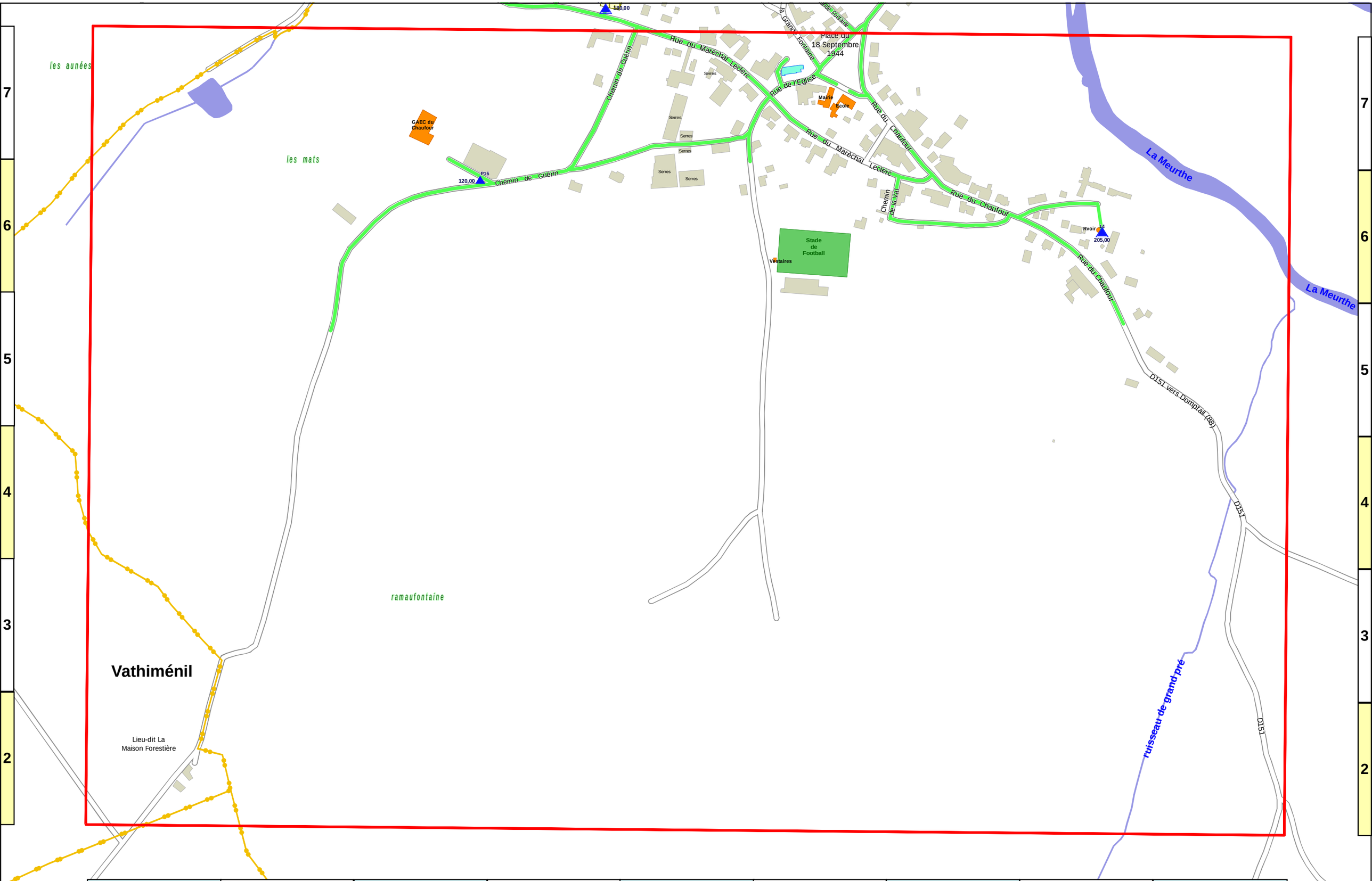

FLIN - 54199 | **DECI Risque Courant Ordinaire** | Echelle: 1/5.000ème | **Modifié le :** 17/09/2018

Document réalisé par le SDIS 54
Données BD TOPO - (c) IGN Paris
Reproduction interdite

2_RCO

FLIN - 54199 | **DECI Risque Courant Ordinaire** | Echelle: 1/5.000ème | **Modifié le :** 17/09/2018 | **3_RCO**

Document réalisé par le SDIS 54
Données BD TOPO - (c) IGN Paris
Reproduction interdite

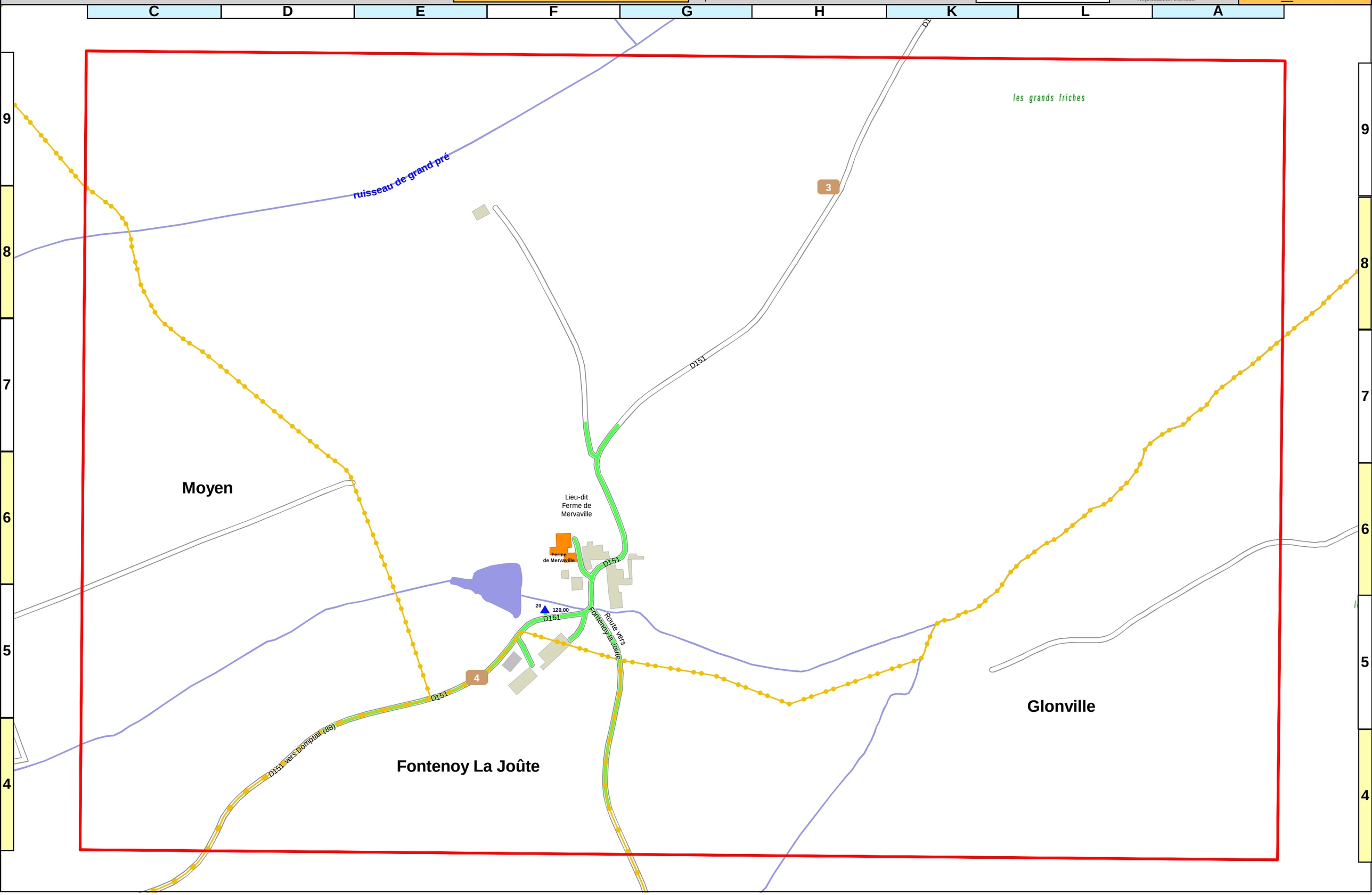

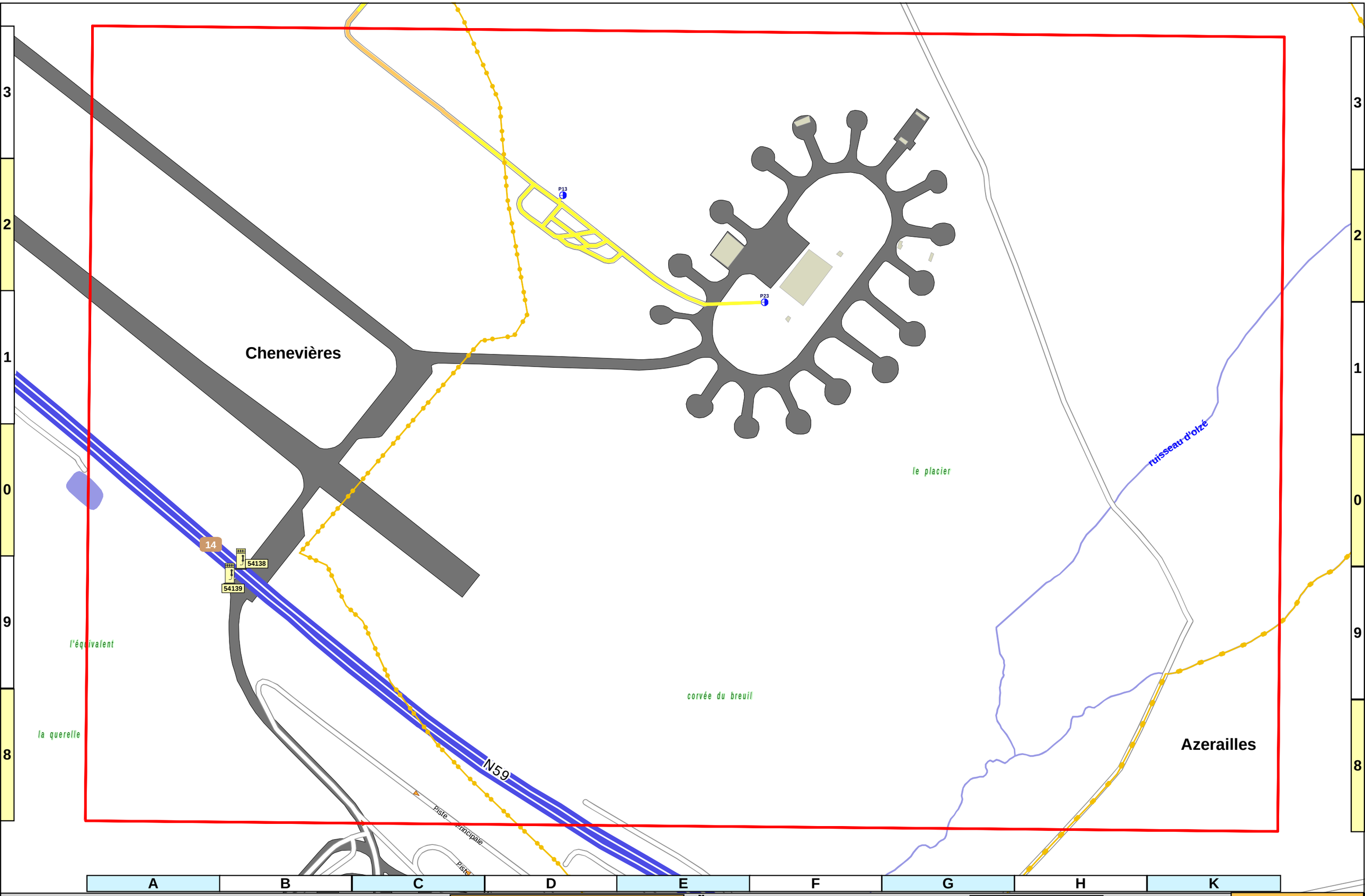

FLIN - 54199 | **DECI Risque Courant Ordinaire** | Echelle: 1/5.000ème | **Modifié le :** 17/09/2018

Document réalisé par le SDIS 54
Données BD TOPO - (c) IGN Paris
Reproduction interdite

4_RCO

FONTENOY LA JOUTE

Nom	Page	MiniCoord
Bouquinerie Jacquemin	1	K4
Bouquinerie Le Chat Botté	1	K3
Bouquinerie Micromegas	1	K3
Brasserie St Pierre	1	L4
Chapelle St Pierre [MH]	1	K6
Cimetière	1	K4
Ecole Elémentaire	1	K4
Eglise	1	K4
Ferme GAEC du Feuillache	1	L2
Ferme GAEC du Tremblot	1	G1
Ferme Mougenot	1	H3
Ferme Villaume	1	B5
L'Etable	1	K4
Librairie Jacques Dialma	1	K3
Mairie	1	K4
Salle Polyvalente	1	K4
Champ le Sot (Tranchée du)	LK28A5	A6
Jard (Ruelle du)	1	L4
Leclerc (Rue Division)	1	K3
Pâquis (Rue du)	1	K3
Renaudine (Rue de la)	1	K4
Rhin (Rue du Grand)	1	K5
Saint-Pierre (Rue)	1	K4
Salovin (Rue de la Fontaine)	1	K2
Tremblot (Rue du)	1	K3

DECI suffisante

DECI possible (via une ressource privée ; nécessite une convention)

DECI réduite

DECI insuffisante

DECI inexistante

DECI

- Poteau incendie
- Poteau incendie 150
- Bouche incendie
- Point d'eau Privé
- Point d'eau naturel ou artificiel (PENA) (500 m3)
- PENA réalimenté
- Accessible que par MPR
- Réseau hydraulique
- Colonne séche
- Pompe (m3/h)

Lecture des débits (à 1 bar)

- < 15 m3/h
- ≥ 15m3/h et <30m3/h
- ≥ 30m3/h et <60m3/h
- ≥ 60m3/h et <90m3/h
- ≥ 90m3/h et <120m3/h
- ≥ 120 m3/h
- Pression > 6 bars et ≤ 12 bars (HP)
- Pression > 12 bars (THP)
- Point d'eau non utilisable ou à capacité nulle

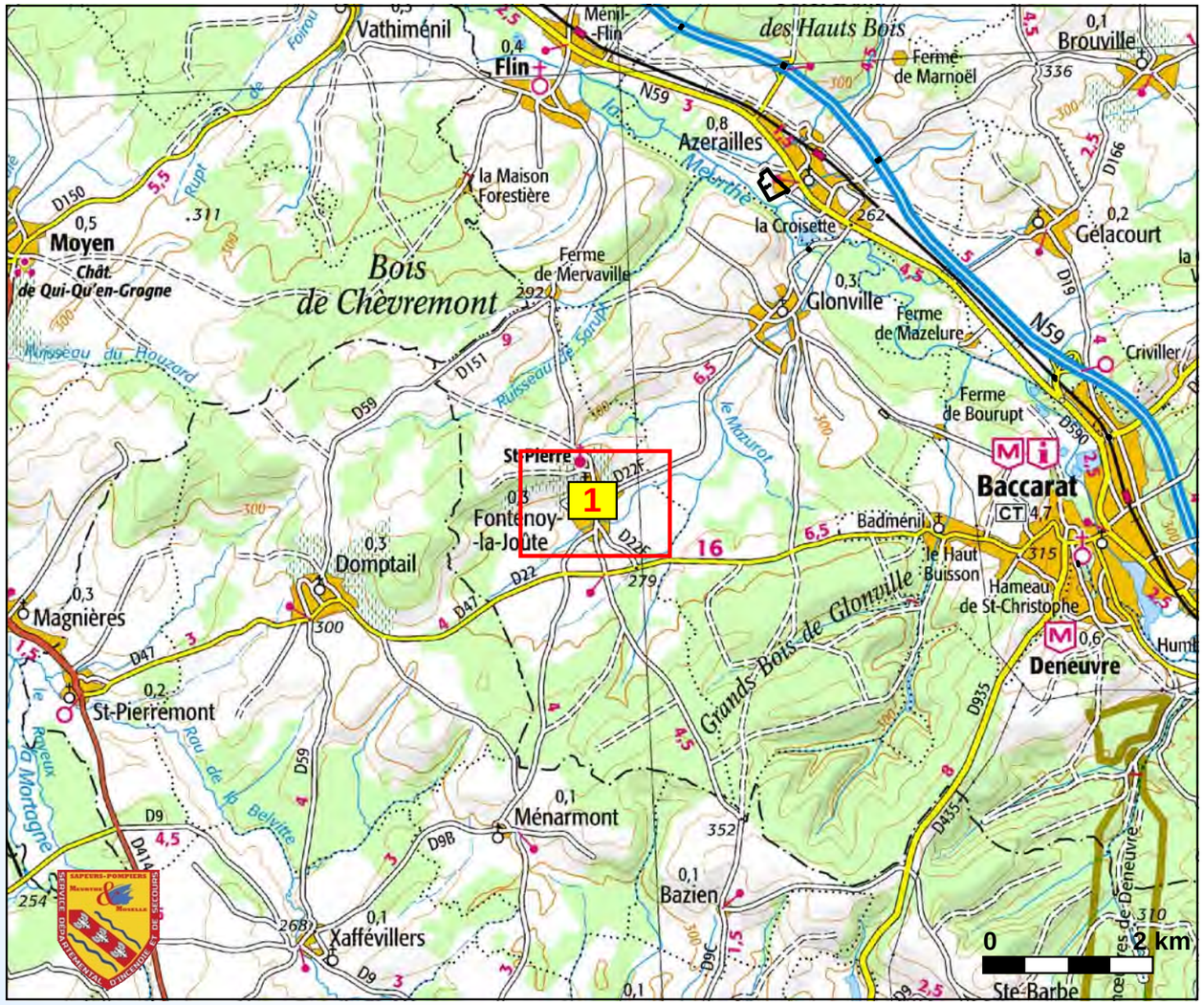

Document réalisé par le SDIS 54
Données BD TOPO - (c) IGN Paris 2003
Reproduction interdite

FONTENOY LA JOUTE - 54201

DECI Risque Courant Important

Echelle: 1/5.000ème

Modifié le : 17/09/2018

Document réalisé par le SDIS 54
Données BD TOPO - (c) IGN Paris
Reproduction interdite

1_RCI

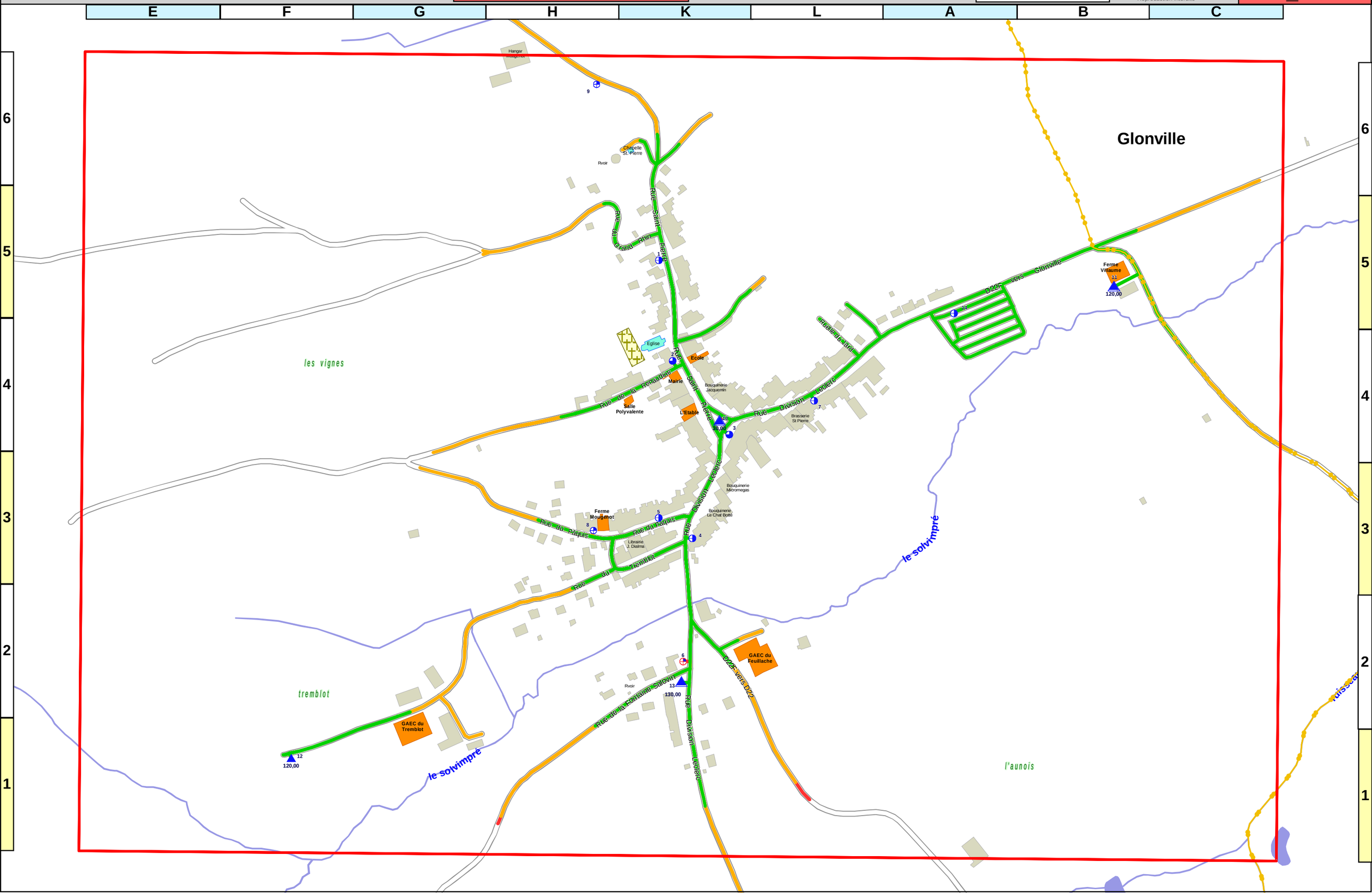

FONTENOY LA JOUTE

Nom	Page	MiniCoord
Bouquinerie Jacquemin	1	K4
Bouquinerie Le Chat Botté	1	K3
Bouquinerie Micromegas	1	K3
Brasserie St Pierre	1	L4
Chapelle St Pierre [MH]	1	K6
Cimetière	1	K4
Ecole Elémentaire	1	K4
Eglise	1	K4
Ferme GAEC du Feuillache	1	L2
Ferme GAEC du Tremblot	1	G1
Ferme Mougenot	1	H3
Ferme Villaume	1	B5
L'Etable	1	K4
Librairie Jacques Dialma	1	K3
Mairie	1	K4
Salle Polyvalente	1	K4
Champ le Sot (Tranchée du)	LK28A5	A6
Jard (Ruelle du)	1	L4
Leclerc (Rue Division)	1	K3
Pâquis (Rue du)	1	K3
Renaudine (Rue de la)	1	K4
Rhin (Rue du Grand)	1	K5
Saint-Pierre (Rue)	1	K4
Salovin (Rue de la Fontaine)	1	K2
Tremblot (Rue du)	1	K3

DECI suffisante

DECI possible (via une ressource privée ; nécessite une convention)

DECI réduite

DECI insuffisante

DECI inexistante

DECI

- Poteau incendie
- Poteau incendie 150
- Bouche incendie
- P.. Point d'eau Privé
- 500 m3 Point d'eau naturel ou artificiel (PENA)
- PENA réalimenté
- Accessible que par MPR
- Réseau hydraulique
- CS Colonne séche
- Pompe (m3/h)

Lecture des débits (à 1 bar)

- < 15 m3/h
- ≥ 15m3/h et <30m3/h
- ≥ 30m3/h et <60m3/h
- ≥ 60m3/h et <90m3/h
- ≥ 90m3/h et <120m3/h
- ≥ 120 m3/h
- HP Pression > 6 bars et ≤ 12 bars
- THP Pression > 12 bars
- Point d'eau non utilisable ou à capacité nulle

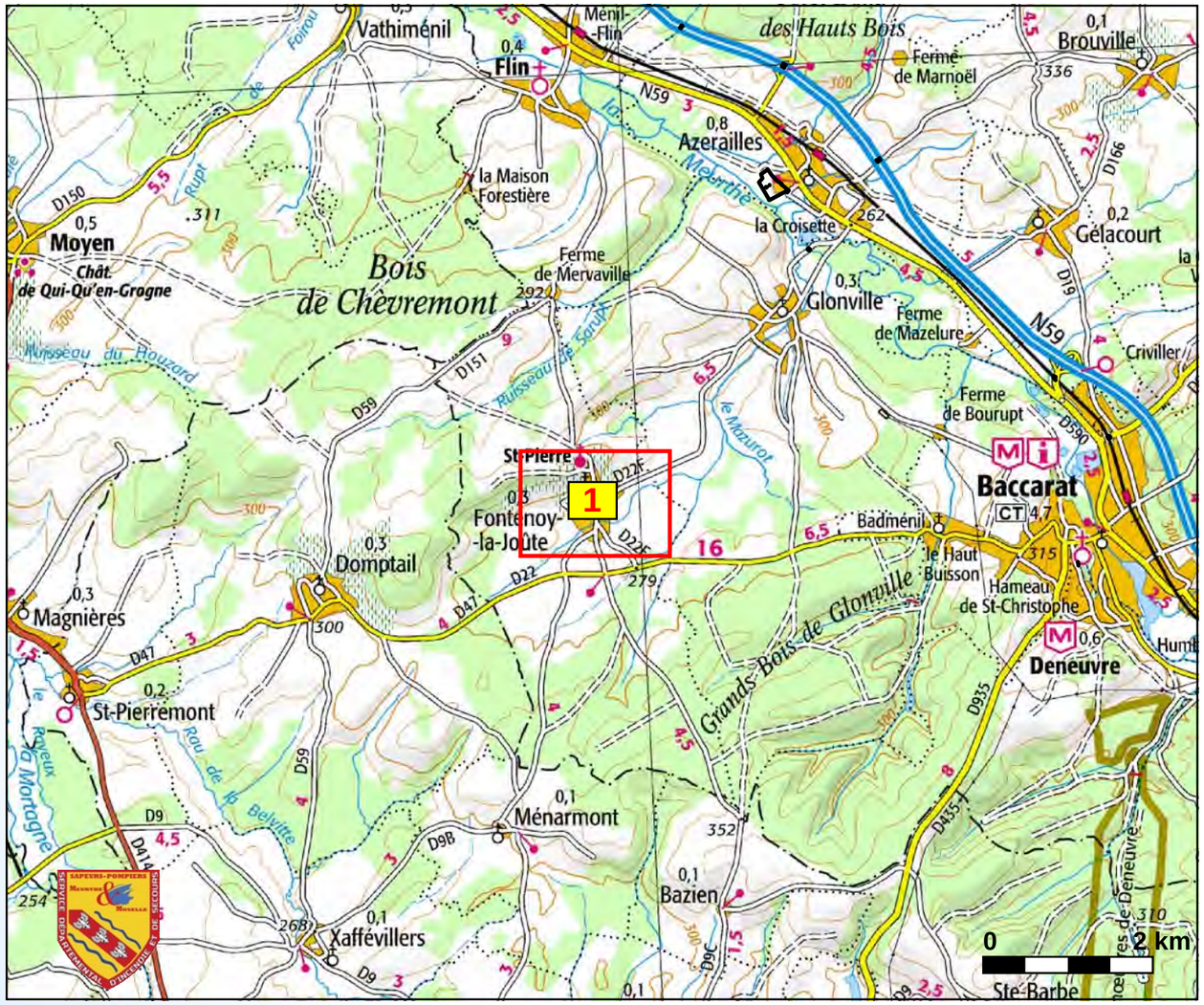

Document réalisé par le SDIS 54
Données BD TOPO - (c) IGN Paris 2003
Reproduction interdite

FONTENOY LA JOUTE - 54201

DECI Risque Courant Ordinaire

Echelle: 1/5.000ème

Modifié le : 17/09/2018

Document réalisé par le SDIS 54
Données BD TOPO - (c) IGN Paris
Reproduction interdite

1_RCO

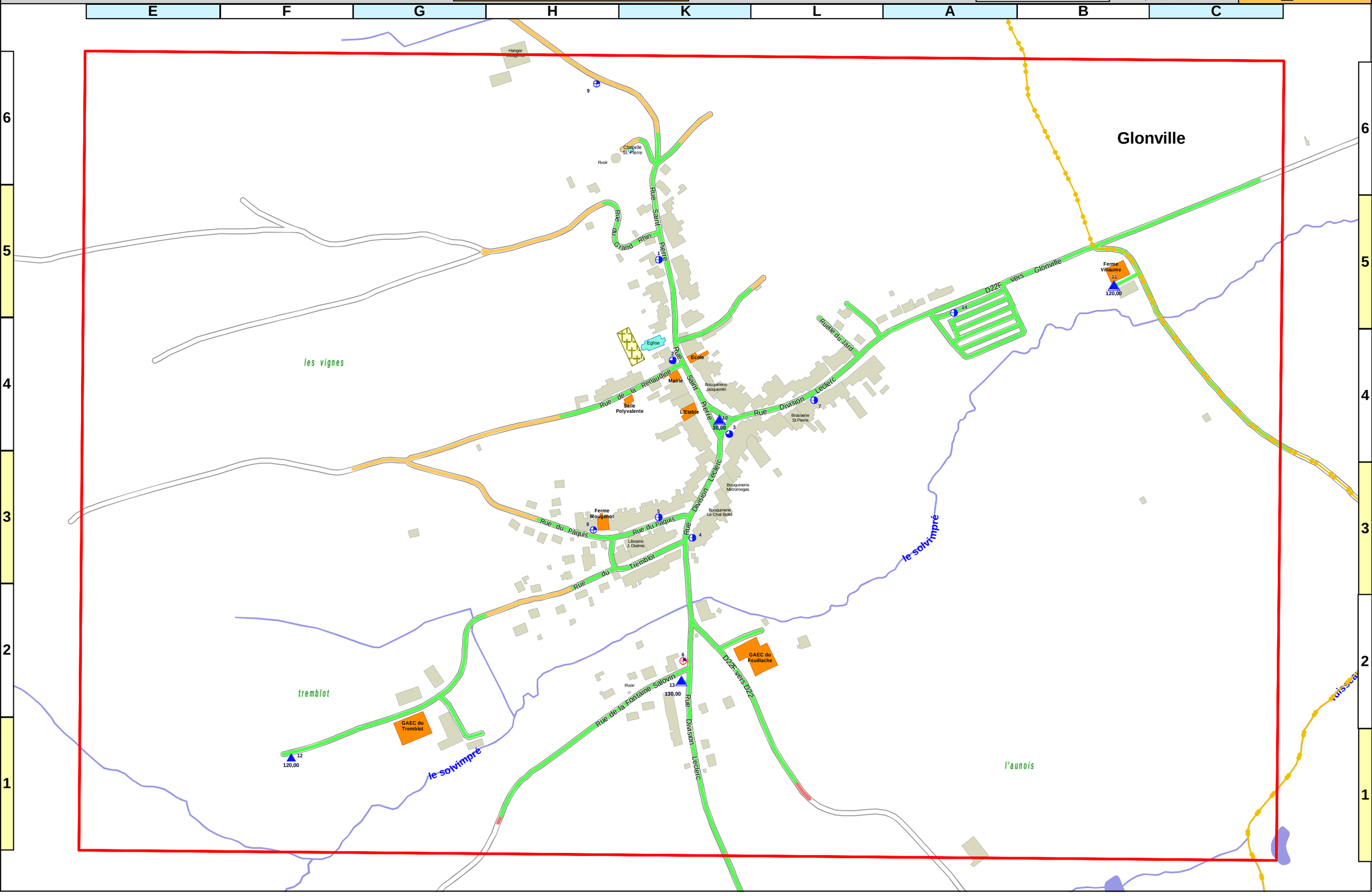

FRAIMBOIS

Nom	Page	MiniCoord
Baraque de Chasse	1	G1
Cimetière	1	C3
Ecole Elémentaire	1	C3
Eglise St Gorgon [MH]	1	C3
Ferme Fix	1	F0
Ferme GAEC de La Maloune	1	B0
Ferme GAEC des Essarts	2	A8
Ferme Genay	1	D2
Ferme Huin	1	E0
Ferme Perrin Benoît	2	B9
Ferme Reyter	1	D2
Mairie	1	C2
Pariset Serrurerie	1	E4
Stade de Football	1	C4
Station d'Epuration	1	B5
Blés (Rue des)	1	E2
Bon Temps (Rue le)	1	C3
Eglise (Rue de l')	1	C3
Falenzé (Etang de)	LK08E9	L0
Grandjacquot (Rue)	1	D3
Haut du Chêne (Rue du)	1	C2
Lapin Tricolore (Rue du)	1	B3
Maloune (Chemin de la)	1	B1
Meix (Rue du haut)	1	D2
Oiseaux (Rue les)	1	E4
Pincette (Chemin Communal de la)	1	G4
Pont de Fraimbois	LL00F1	K1

DECI suffisante

DECI possible (via une ressource privée ; nécessite une convention)

DECI réduite

DECI insuffisante

DECI inexistante

DECI

- Poteau incendie
- Poteau incendie 150
- Bouche incendie
- P.. Point d'eau Privé
- 500 m3 Point d'eau naturel ou artificiel (PENA)
- PENA réalimenté
- Accessible que par MPR
- Réseau hydraulique
- CS Colonne séche
- Pompe (m3/h)

Lecture des débits (à 1 bar)

- < 15 m3/h
- ≥ 15m3/h et <30m3/h
- ≥ 30m3/h et <60m3/h
- ≥ 60m3/h et <90m3/h
- ≥ 90m3/h et <120m3/h
- ≥ 120 m3/h
- HP Pression > 6 bars et ≤ 12 bars
- THP Pression > 12 bars
- Point d'eau non utilisable ou à capacité nulle

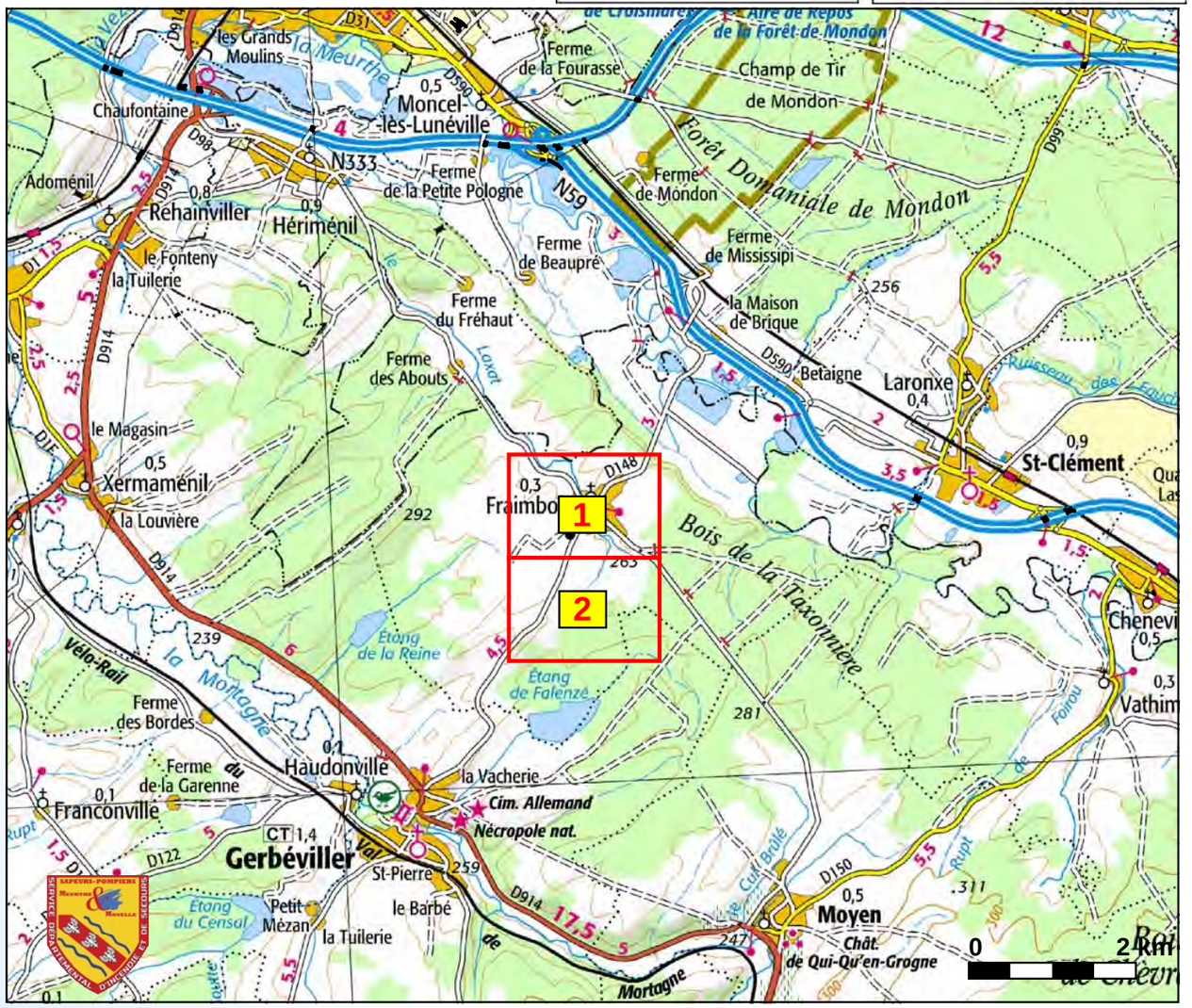

Document réalisé par le SDIS 54
Données BD TOPO - (c) IGN Paris 2003
Reproduction interdite

FRAIMBOIS - 54206

DECI Risque Courant Important | Echelle: 1/5.000ème | **Modifié le :** 17/09/2018

Document réalisé par le SDIS 54
Données BD TOPO - (c) IGN Paris
Reproduction interdite

1_RCI

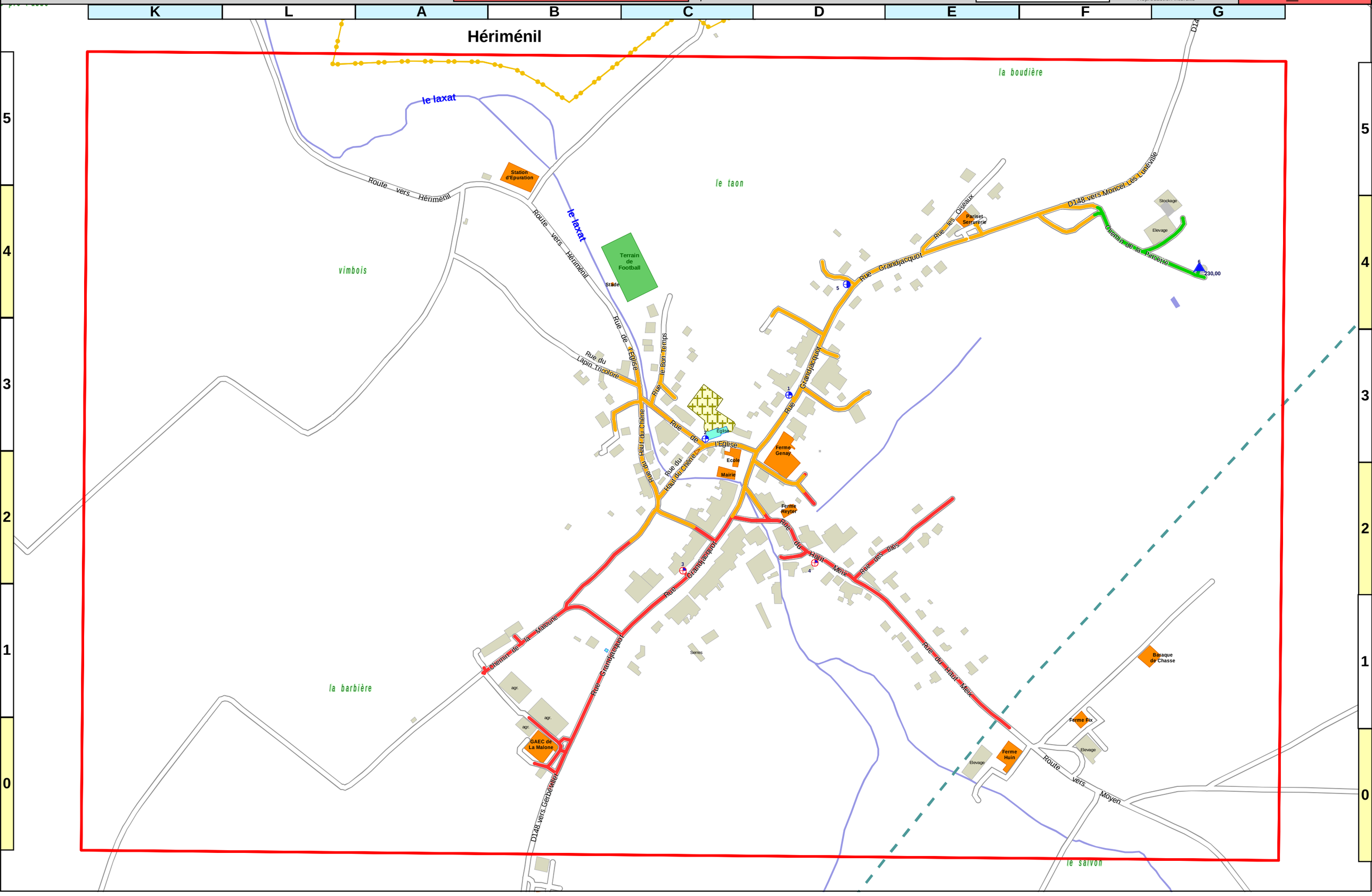

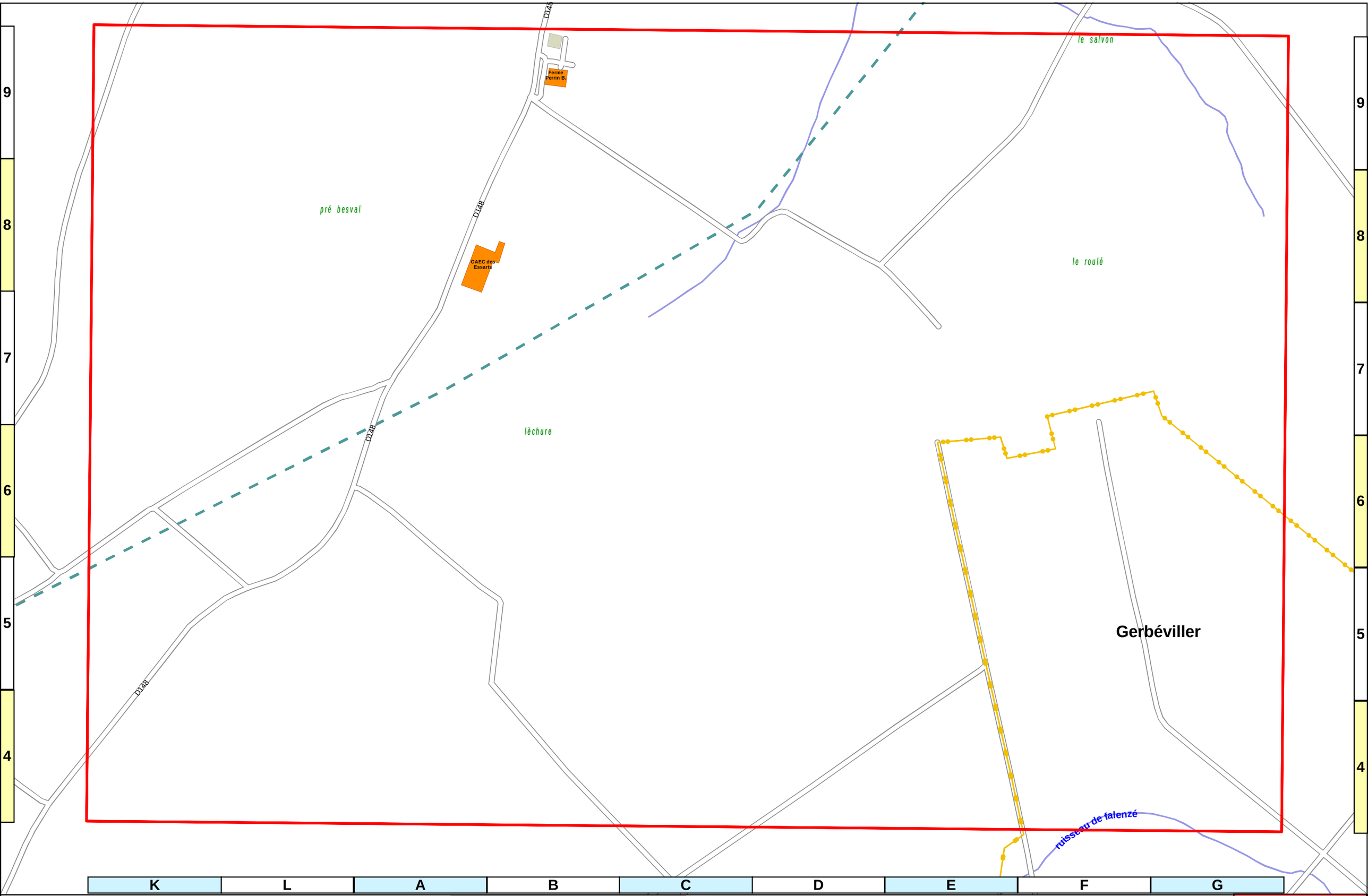

FRAIMBOIS - 54206 | **DECI Risque Courant Important** | Echelle: 1/5.000ème | **Modifié le :** 17/09/2018

Document réalisé par le SDIS 54
Données BD TOPO - (c) IGN Paris
Reproduction interdite

2_RCI

FRAIMBOIS

Nom	Page	MiniCoord
Baraque de Chasse	1	G1
Cimetière	1	C3
Ecole Elémentaire	1	C3
Eglise St Gorgon [MH]	1	C3
Ferme Fix	1	F0
Ferme GAEC de La Maloune	1	B0
Ferme GAEC des Essarts	2	A8
Ferme Genay	1	D2
Ferme Huin	1	E0
Ferme Perrin Benoît	2	B9
Ferme Reyter	1	D2
Mairie	1	C2
Pariset Serrurerie	1	E4
Stade de Football	1	C4
Station d'Epuration	1	B5
Blés (Rue des)	1	E2
Bon Temps (Rue le)	1	C3
Eglise (Rue de l')	1	C3
Falenzé (Etang de)	LK08E9	L0
Grandjacquot (Rue)	1	D3
Haut du Chêne (Rue du)	1	C2
Lapin Tricolore (Rue du)	1	B3
Maloune (Chemin de la)	1	B1
Meix (Rue du haut)	1	D2
Oiseaux (Rue les)	1	E4
Pincette (Chemin Communal de la)	1	G4
Pont de Fraimbois	LL00F1	K1

DECI suffisante

DECI possible (via une ressource privée ; nécessite une convention)

DECI réduite

DECI insuffisante

DECI inexistante

DECI

- Poteau incendie
- Poteau incendie 150
- Bouche incendie
- P.. Point d'eau Privé
- 500 m3 Point d'eau naturel ou artificiel (PENA)
- PENA réalimenté
- Accessible que par MPR
- Réseau hydraulique
- CS Colonne séche
- Pompe (m3/h)

Lecture des débits (à 1 bar)

- < 15 m3/h
- ≥ 15m3/h et <30m3/h
- ≥ 30m3/h et <60m3/h
- ≥ 60m3/h et <90m3/h
- ≥ 90m3/h et <120m3/h
- ≥ 120 m3/h
- HP Pression > 6 bars et ≤ 12 bars
- THP Pression > 12 bars
- Point d'eau non utilisable ou à capacité nulle

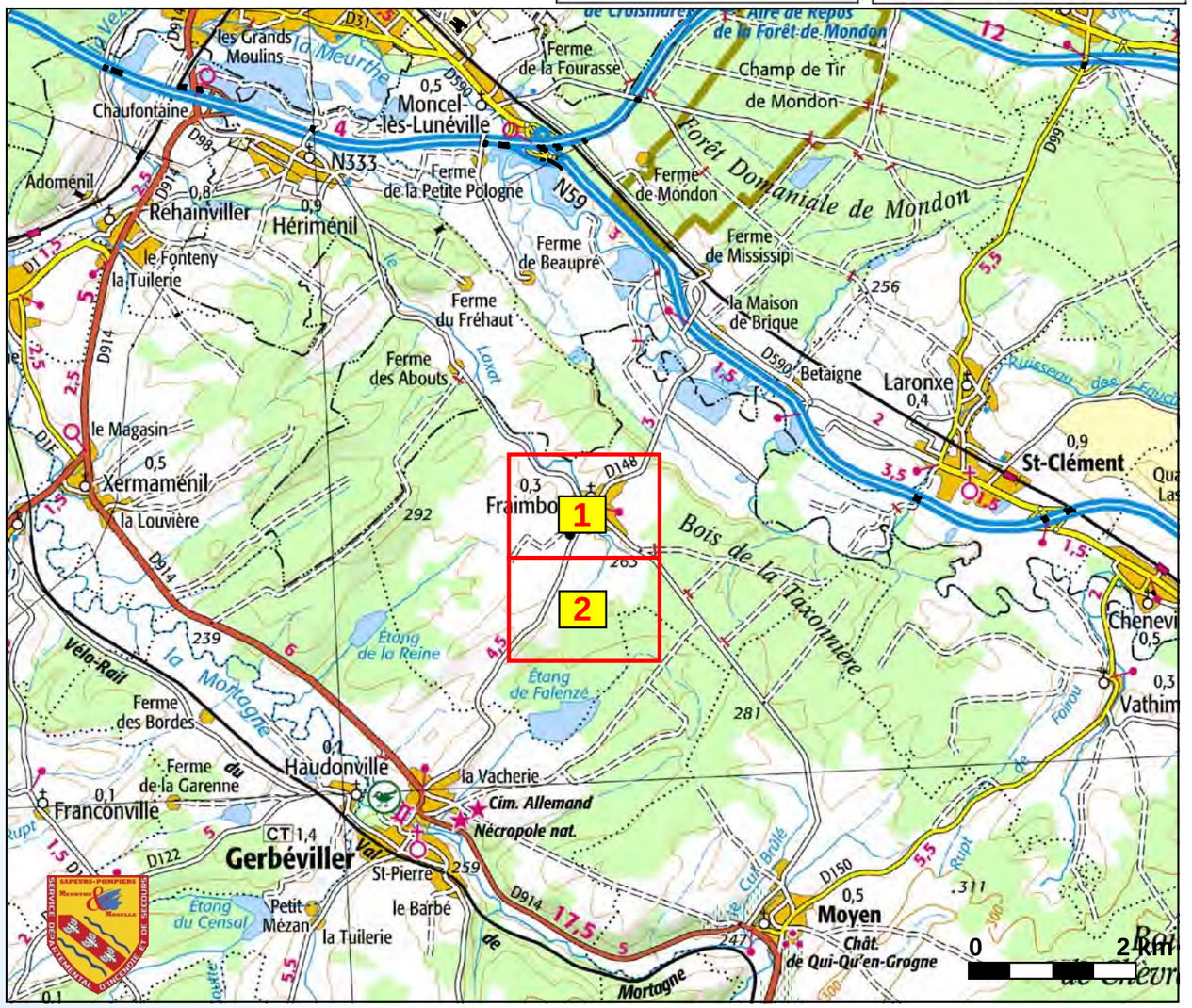

Document réalisé par le SDIS 54
Données BD TOPO - (c) IGN Paris 2003
Reproduction interdite

FRAIMBOIS - 54206

DECI Risque Courant Ordinaire | Echelle: 1/5.000ème | **Modifié le : 17/09/2018**

Document réalisé par le SDIS 54
Données BD TOPO - (c) IGN Paris
Reproduction interdite

1_RCO

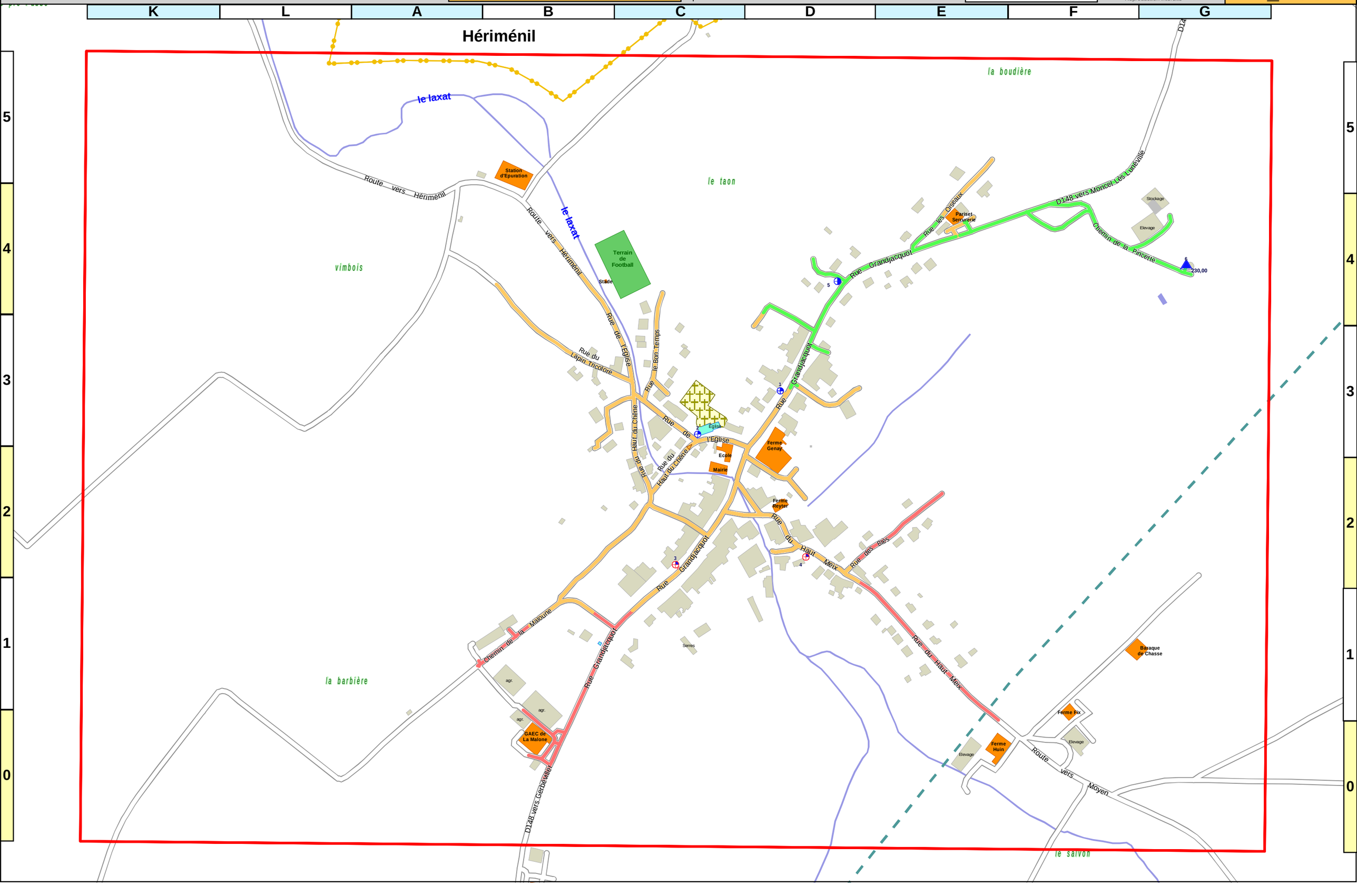

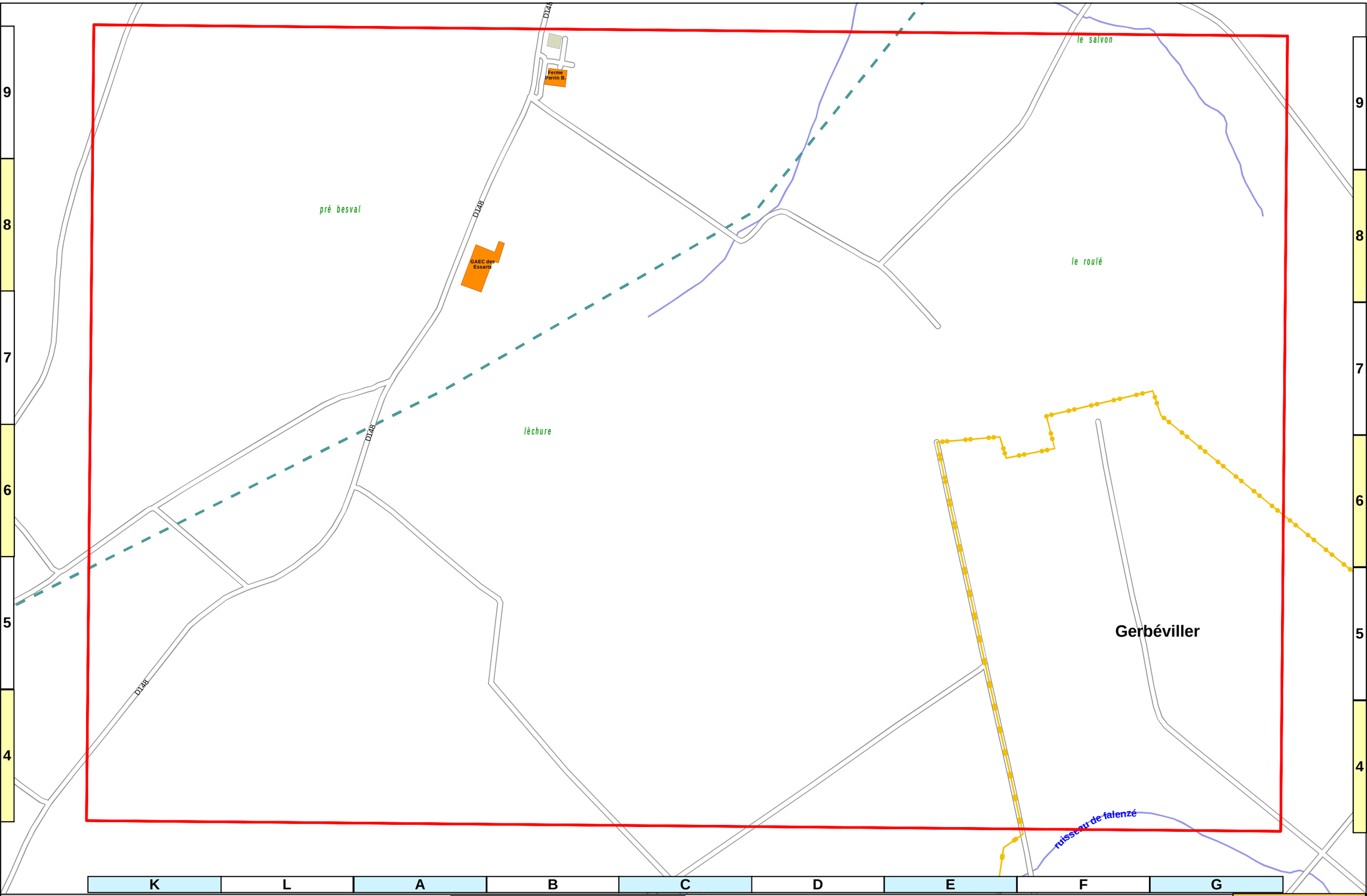

FRAIMBOIS - 54206

DECI Risque Courant Ordinaire

Echelle: 1/5.000ème

Modifié le : 17/09/2018

Document réalisé par le SDIS 54
Données BD TOPO - (c) IGN Paris
Reproduction interdite

2_RCO

FRANCONVILLE

Nom	Page	MiniCoord
Cimetière	1	L4
Eglise	1	A5
Ferme EARL du Haut de la Fête	1	L4
Ferme GAEC de la Petite Fin	1	B5
Ferme GAEC du Pré Martin	1	A4
Mairie	1	A5
Eglise (Rue de l')	1	A5
Haut de la Fête (Chemin)	1	L4
Haut de la Fête (Rue du)	1	L4
Lamath (Rue de)	1	A4

DECI suffisante

DECI possible (via une ressource privée ; nécessite une convention)

DECI réduite

DECI insuffisante

DECI inexistante

DECI

- Poteau incendie
- Poteau incendie 150
- Bouche incendie
- P.. Point d'eau Privé
- 500 m3 Point d'eau naturel ou artificiel (PENA)
- PENA réalimenté
- Accessible que par MPR
- Réseau hydraulique
- CS Colonne séche
- Pompe (m3/h)

Lecture des débits (à 1 bar)

- < 15 m3/h
- ≥ 15m3/h et <30m3/h
- ≥ 30m3/h et <60m3/h
- ≥ 60m3/h et <90m3/h
- ≥ 90m3/h et <120m3/h
- ≥ 120 m3/h
- HP Pression > 6 bars et ≤ 12 bars
- THP Pression > 12 bars
- Point d'eau non utilisable ou à capacité nulle

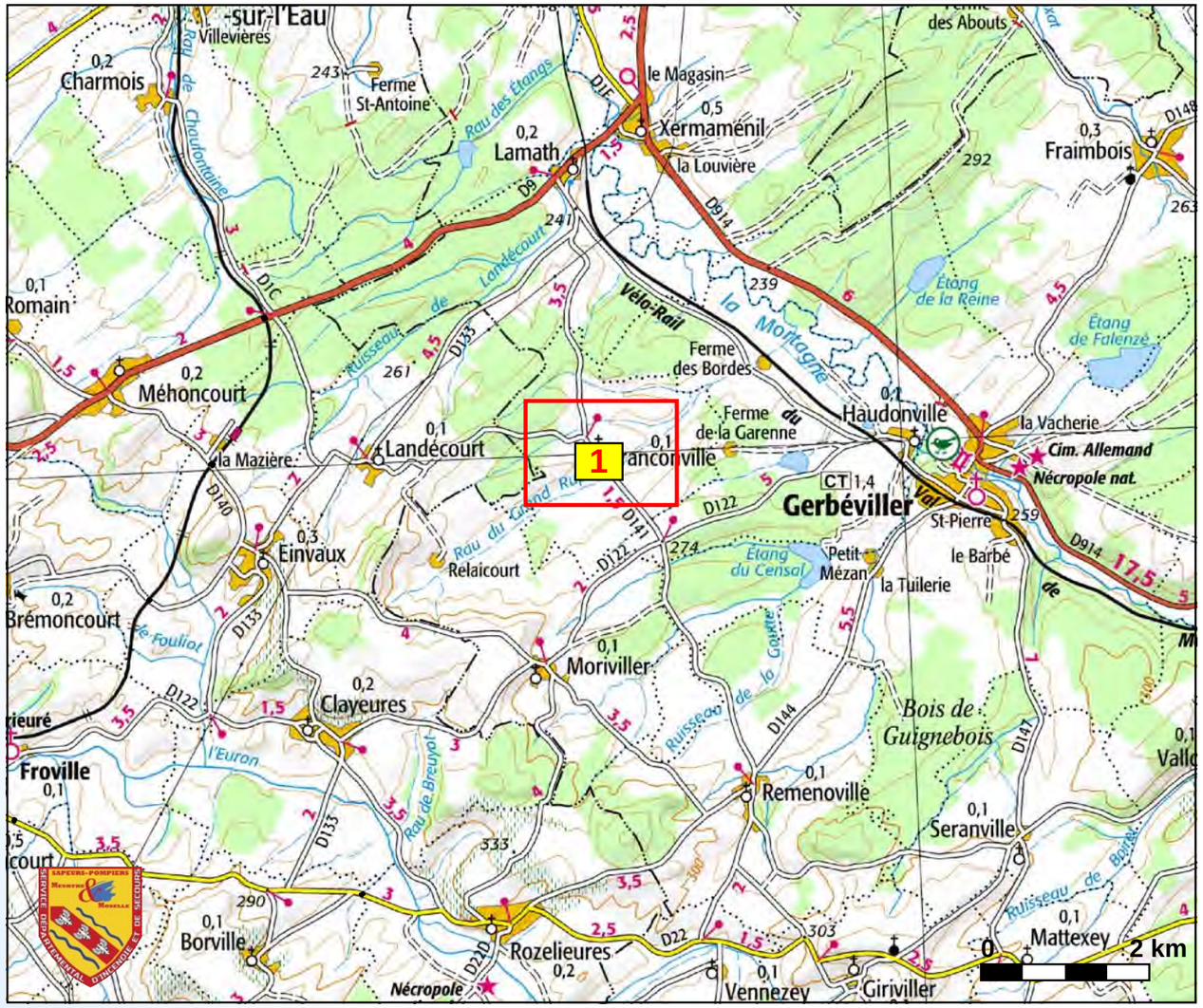

Document réalisé par le SDIS 54
Données BD TOPO - (c) IGN Paris 2003
Reproduction interdite

FRANCONVILLE - 54208

DECI Risque Courant Important | Echelle: 1/5.000ème | **Modifié le :** 18/09/2018

Document réalisé par le SDIS 54
Données BD TOPO - (c) IGN Paris
Reproduction interdite

1_RCI

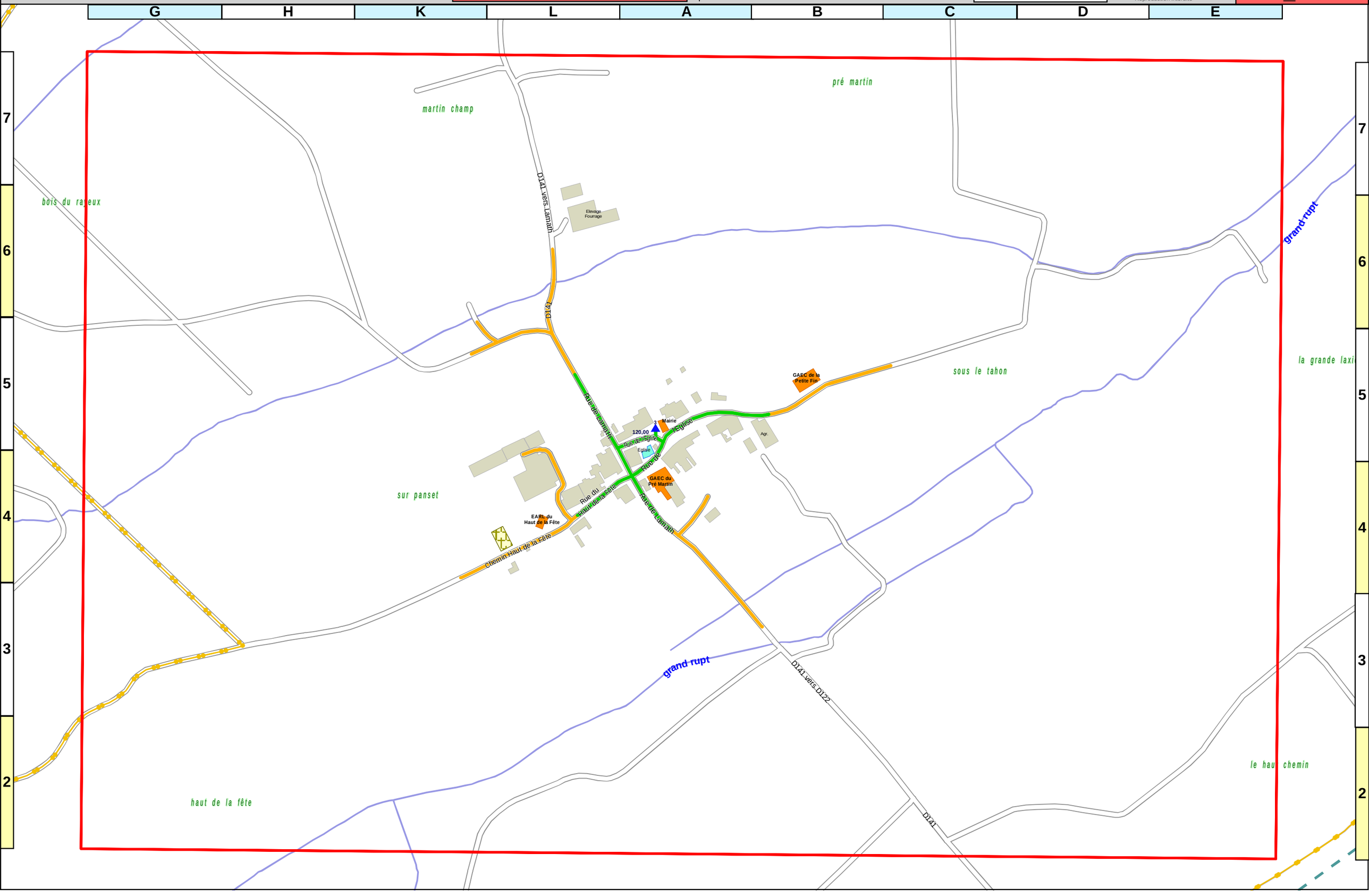

FRANCONVILLE

Nom	Page	MiniCoord
Cimetière	1	L4
Eglise	1	A5
Ferme EARL du Haut de la Fête	1	L4
Ferme GAEC de la Petite Fin	1	B5
Ferme GAEC du Pré Martin	1	A4
Mairie	1	A5
Eglise (Rue de l')	1	A5
Haut de la Fête (Chemin)	1	L4
Haut de la Fête (Rue du)	1	L4
Lamath (Rue de)	1	A4

DECI suffisante

DECI possible (via une ressource privée ; nécessite une convention)

DECI réduite

DECI insuffisante

DECI inexistante

DECI

- Poteau incendie
- Poteau incendie 150
- Bouche incendie
- P.. Point d'eau Privé
- 500 m3 Point d'eau naturel ou artificiel (PENA)
- PENA réalimenté
- Accessible que par MPR
- Réseau hydraulique
- CS Colonne séche
- Pompe (m3/h)

Lecture des débits (à 1 bar)

- < 15 m3/h
- ≥ 15m3/h et <30m3/h
- ≥ 30m3/h et <60m3/h
- ≥ 60m3/h et <90m3/h
- ≥ 90m3/h et <120m3/h
- ≥ 120 m3/h
- HP Pression > 6 bars et ≤ 12 bars
- THP Pression > 12 bars
- Point d'eau non utilisable ou à capacité nulle

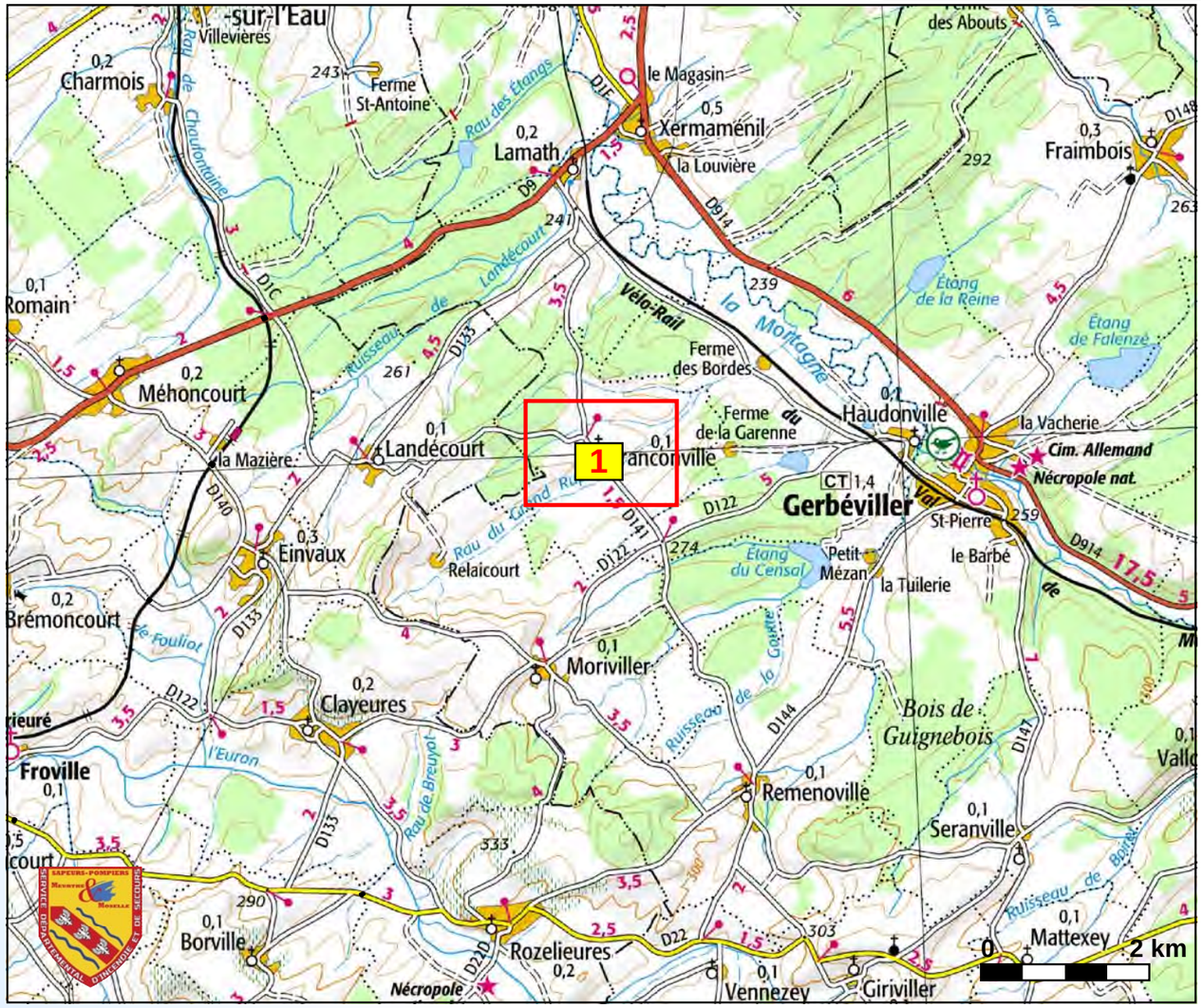

Document réalisé par le SDIS 54
Données BD TOPO - (c) IGN Paris 2003
Reproduction interdite

FRANCONVILLE - 54208

DECI Risque Courant Ordinaire | Echelle: 1/5.000ème | **Modifié le :** 18/09/2018

Document réalisé par le SDIS 54
Données BD TOPO - (c) IGN Paris
Reproduction interdite

1_RCO

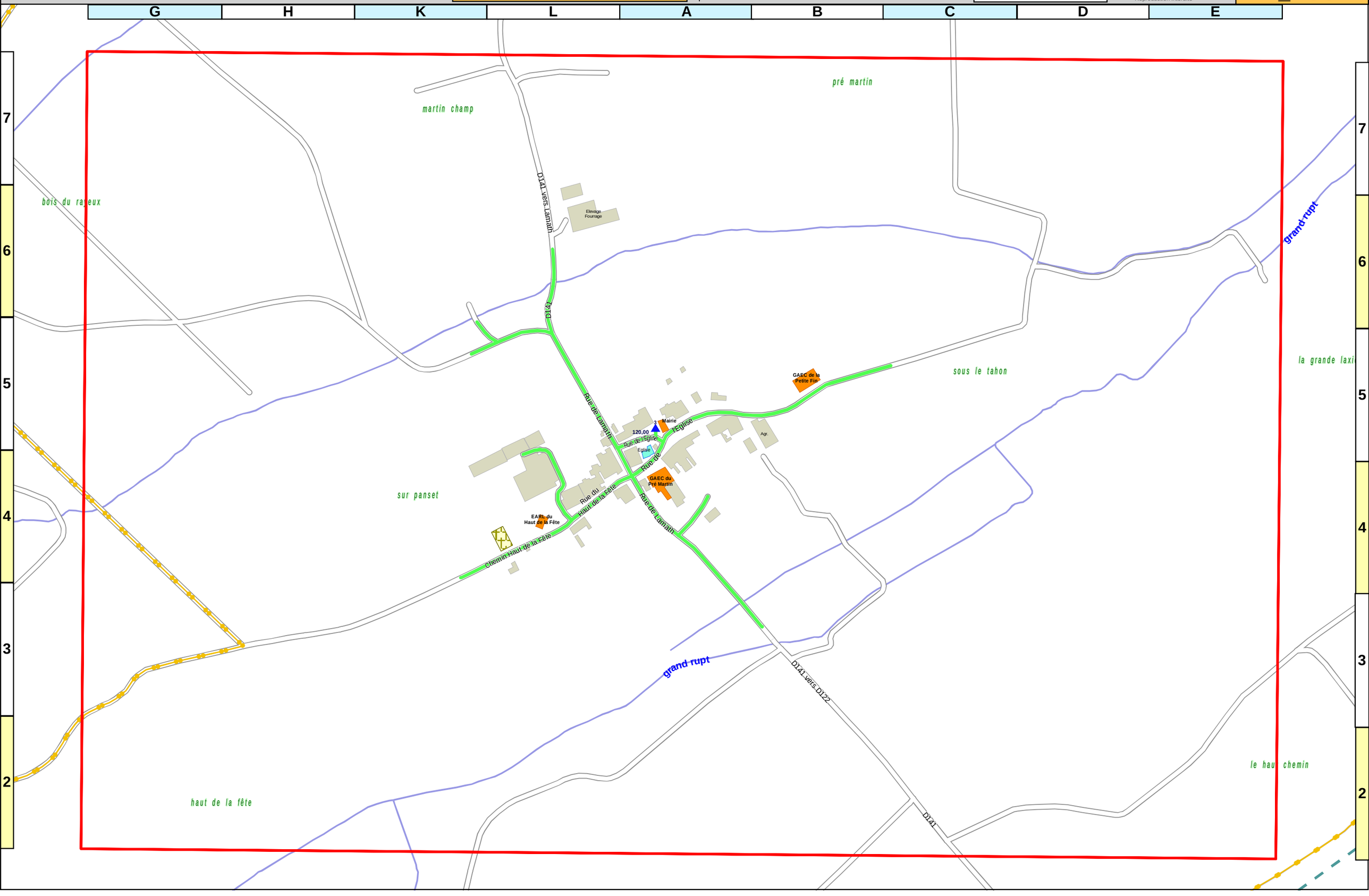

GELACOURT

Nom	Page	MiniCoord
Aire de Jeux	1	E9
Chapelle Ste Catherine	2	K8
Cimetière	1	G1
Ecole Elémentaire	1	F9
Ecurie de la Licorne Ailée	1	F9
Ferme Flavenot	1	F0
Ferme GAEC de Flacourt	1	D9
Ferme Lambert	1	F0
Ferme Thomas Michel	1	E0
GAEC de Flacourt	1	E9
Garage Peugeot Gérald Bertin Autos	2	H9
Mairie	1	E0
Terrain de Football	1	E9
Aire de la Meurthe (ex aire de Cristal)	2	G0
Artisanale (Zone)	1	G7
Bambois (Rue du)	1	F0
Cimetière (Chemin Derriere le)	1	F0
Cure (Rue de la)	1	E0
Eglise (Rue de l')	1	E0
Flacourt (Rue de)	1	E0
Folie (Pont de la)	LK28B7	K7
Gelacourt (Sentier de)	LK28C7	H4
Nancy (Route de)	2	G9
Reincrute (Chemin de la)	1	F1
Rue (Grande)	1	F0
Ruelle (Chemin de la Vieille)	1	E9
Sainte Catherine (Faubourg)	2	K8

DECI suffisante

DECI possible (via une ressource privée ; nécessite une convention)

DECI réduite

DECI insuffisante

DECI inexistante

DECI

- Poteau incendie
- Poteau incendie 150
- Bouche incendie
- Point d'eau Privé
- Point d'eau naturel ou artificiel (PENA) — 500 m3
- PENA réalimenté
- Accessible que par MPR
- Réseau hydraulique
- Colonne séche
- Pompe (m3/h)

Lecture des débits (à 1 bar)

- < 15 m3/h
- ≥ 15m3/h et <30m3/h
- ≥ 30m3/h et <60m3/h
- ≥ 60m3/h et <90m3/h
- ≥ 90m3/h et <120m3/h
- ≥ 120 m3/h
- HP — Pression > 6 bars et ≤ 12 bars
- THP — Pression > 12 bars
- Point d'eau non utilisable ou à capacité nulle

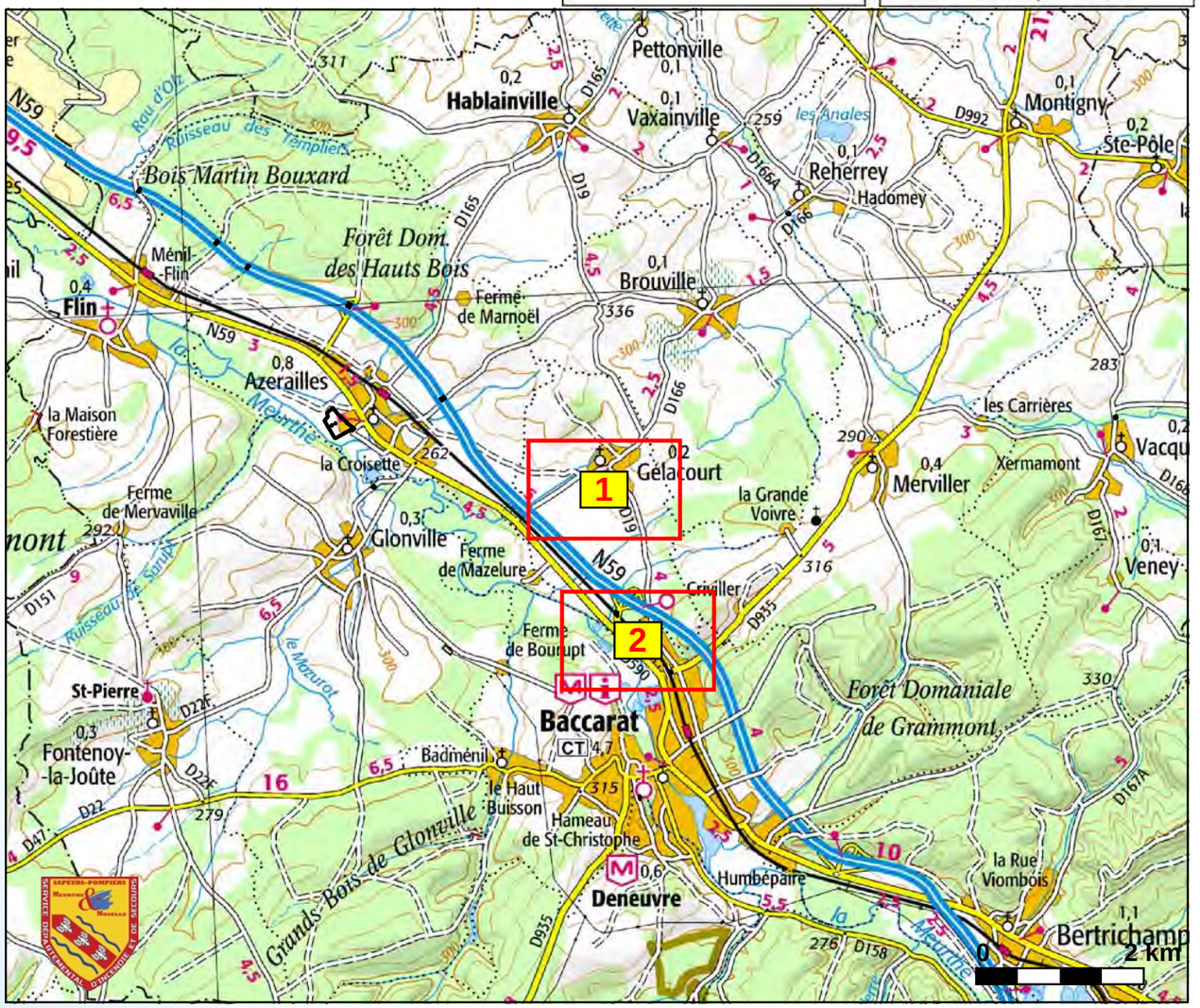

Document réalisé par le SDIS 54
Données BD TOPO - (c) IGN Paris 2003
Reproduction interdite

GELACOURT - 54217

DECI Risque Courant Important | Echelle: 1/5.000ème | **Modifié le :** 18/09/2018

Document réalisé par le SDIS 54
Données BD TOPO - (c) IGN Paris
Reproduction interdite

1_RCI

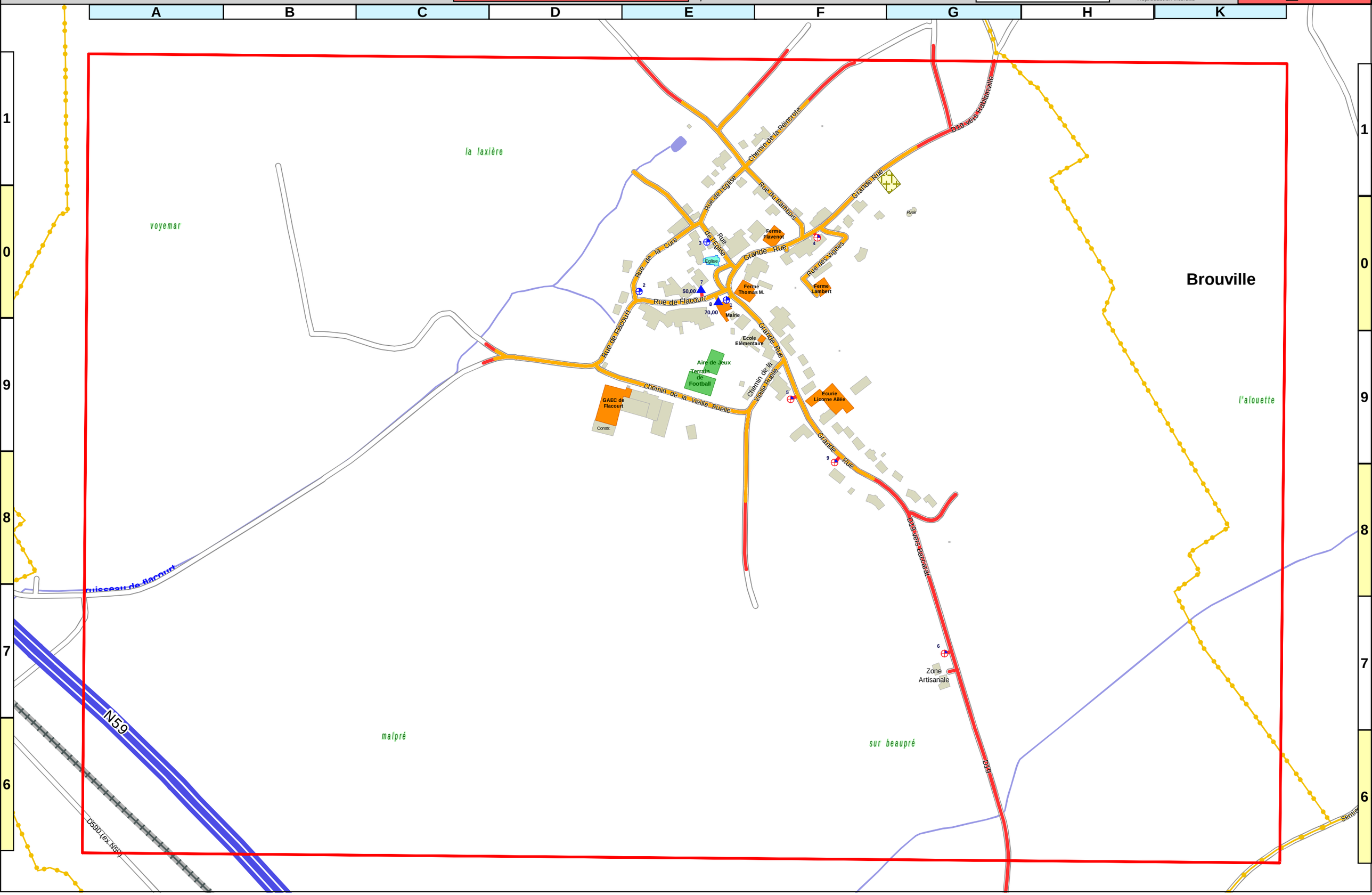

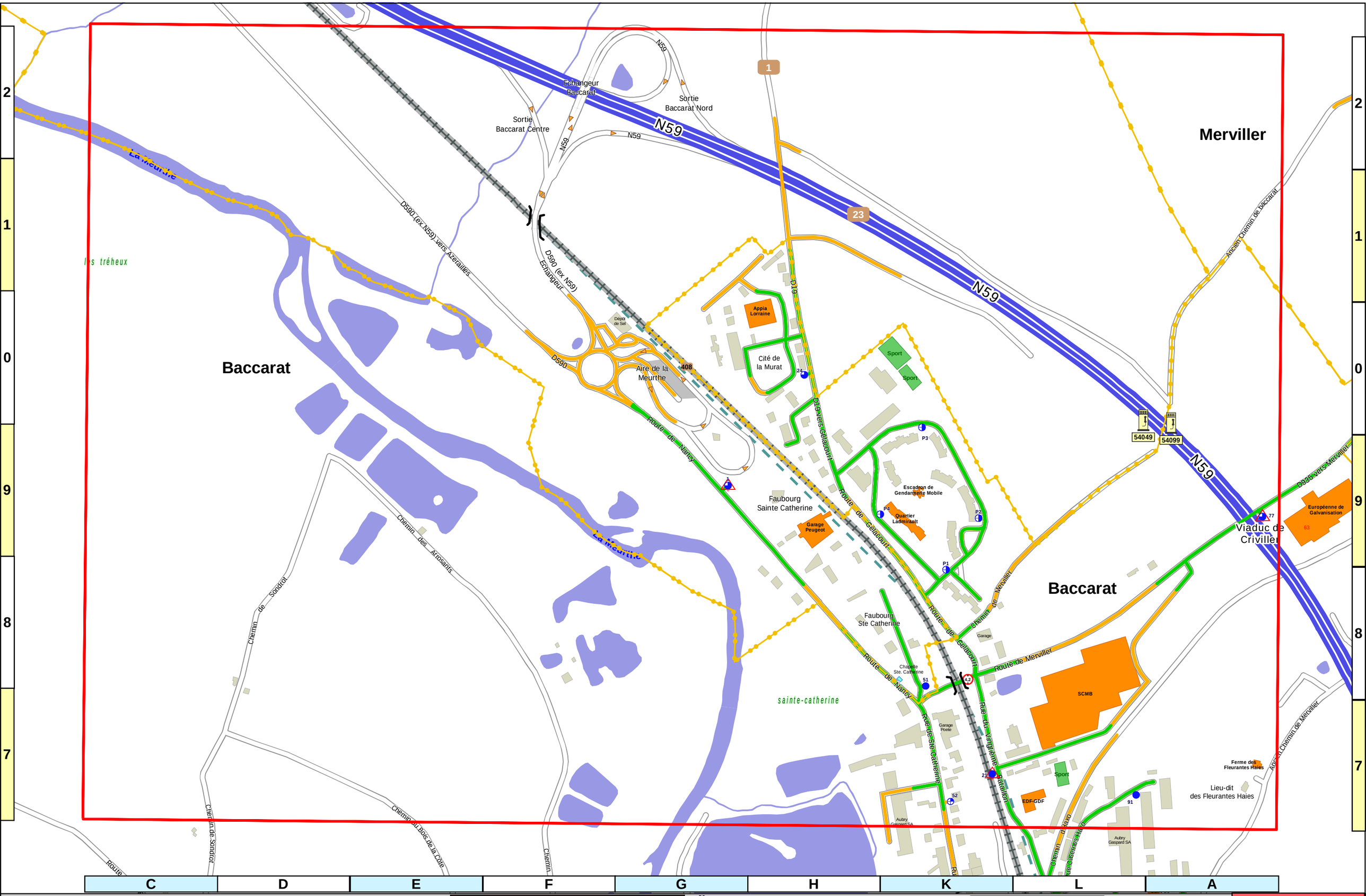

GELACOURT - 54217 | **DECI Risque Courant Important** | Echelle: 1/5.000ème | **Modifié le :** 18/09/2018

Document réalisé par le SDIS 54
Données BD TOPO - (c) IGN Paris
Reproduction interdite

2_RCI

GELACOURT

Nom	Page	MiniCoord
Aire de Jeux	1	E9
Chapelle Ste Catherine	2	K8
Cimetière	1	G1
Ecole Elémentaire	1	F9
Ecurie de la Licorne Ailée	1	F9
Ferme Flavenot	1	F0
Ferme GAEC de Flacourt	1	D9
Ferme Lambert	1	F0
Ferme Thomas Michel	1	E0
GAEC de Flacourt	1	E9
Garage Peugeot Gérald Bertin Autos	2	H9
Mairie	1	E0
Terrain de Football	1	E9
Aire de la Meurthe (ex aire de Cristal)	2	G0
Artisanale (Zone)	1	G7
Bambois (Rue du)	1	F0
Cimetière (Chemin Derriere le)	1	F0
Cure (Rue de la)	1	E0
Eglise (Rue de l')	1	E0
Flacourt (Rue de)	1	E0
Folie (Pont de la)	LK28B7	K7
Gelacourt (Sentier de)	LK28C7	H4
Nancy (Route de)	2	G9
Reincrute (Chemin de la)	1	F1
Rue (Grande)	1	F0
Ruelle (Chemin de la Vieille)	1	E9
Sainte Catherine (Faubourg)	2	K8

DECI suffisante

DECI possible (via une ressource privée ; nécessite une convention)

DECI réduite

DECI insuffisante

DECI inexistante

DECI

- Poteau incendie
- Poteau incendie 150
- Bouche incendie
- Point d'eau Privé
- Point d'eau naturel ou artificiel (PENA) — 500 m3
- PENA réalimenté
- Accessible que par MPR
- Réseau hydraulique
- Colonne séche
- Pompe (m3/h)

Lecture des débits (à 1 bar)

- < 15 m3/h
- ≥ 15m3/h et <30m3/h
- ≥ 30m3/h et <60m3/h
- ≥ 60m3/h et <90m3/h
- ≥ 90m3/h et <120m3/h
- ≥ 120 m3/h
- HP — Pression > 6 bars et ≤ 12 bars
- THP — Pression > 12 bars
- Point d'eau non utilisable ou à capacité nulle

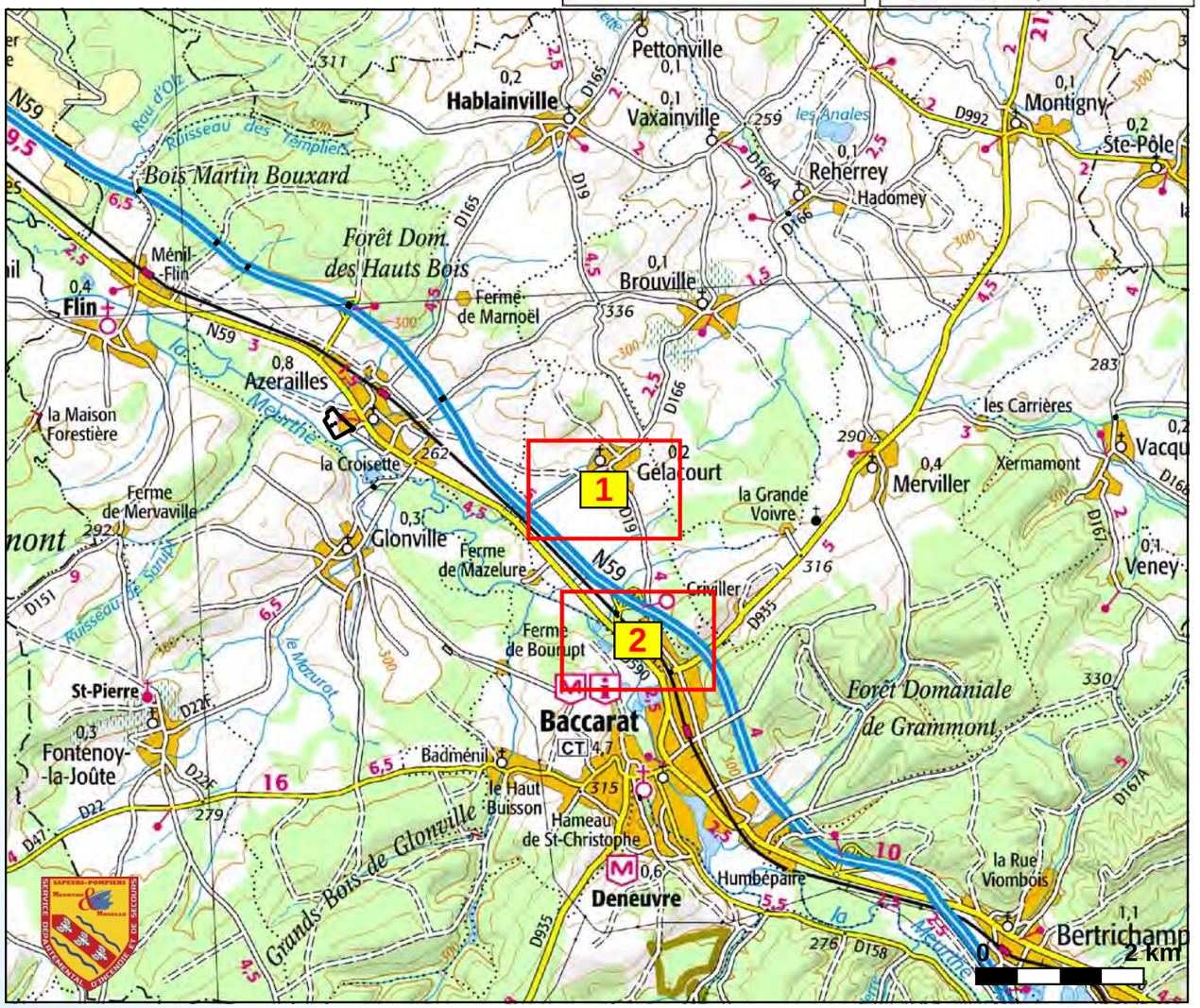

Document réalisé par le SDIS 54
Données BD TOPO - (c) IGN Paris 2003
Reproduction interdite

GELACOURT - 54217

DECI Risque Courant Ordinaire | Echelle: 1/5.000ème | **Modifié le :** 18/09/2018

Document réalisé par le SDIS 54
Données BD TOPO - (c) IGN Paris
Reproduction interdite

1_RCO

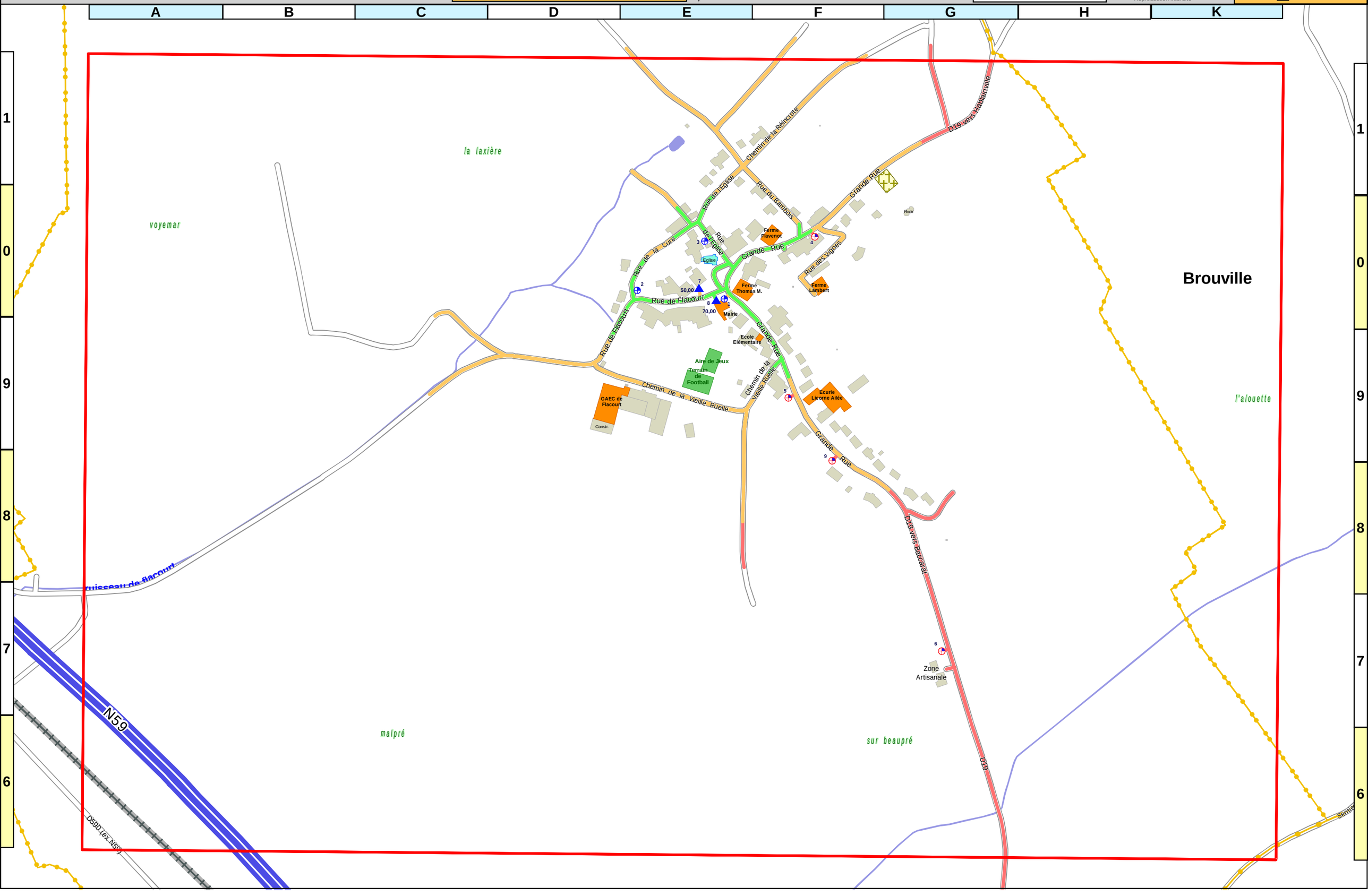

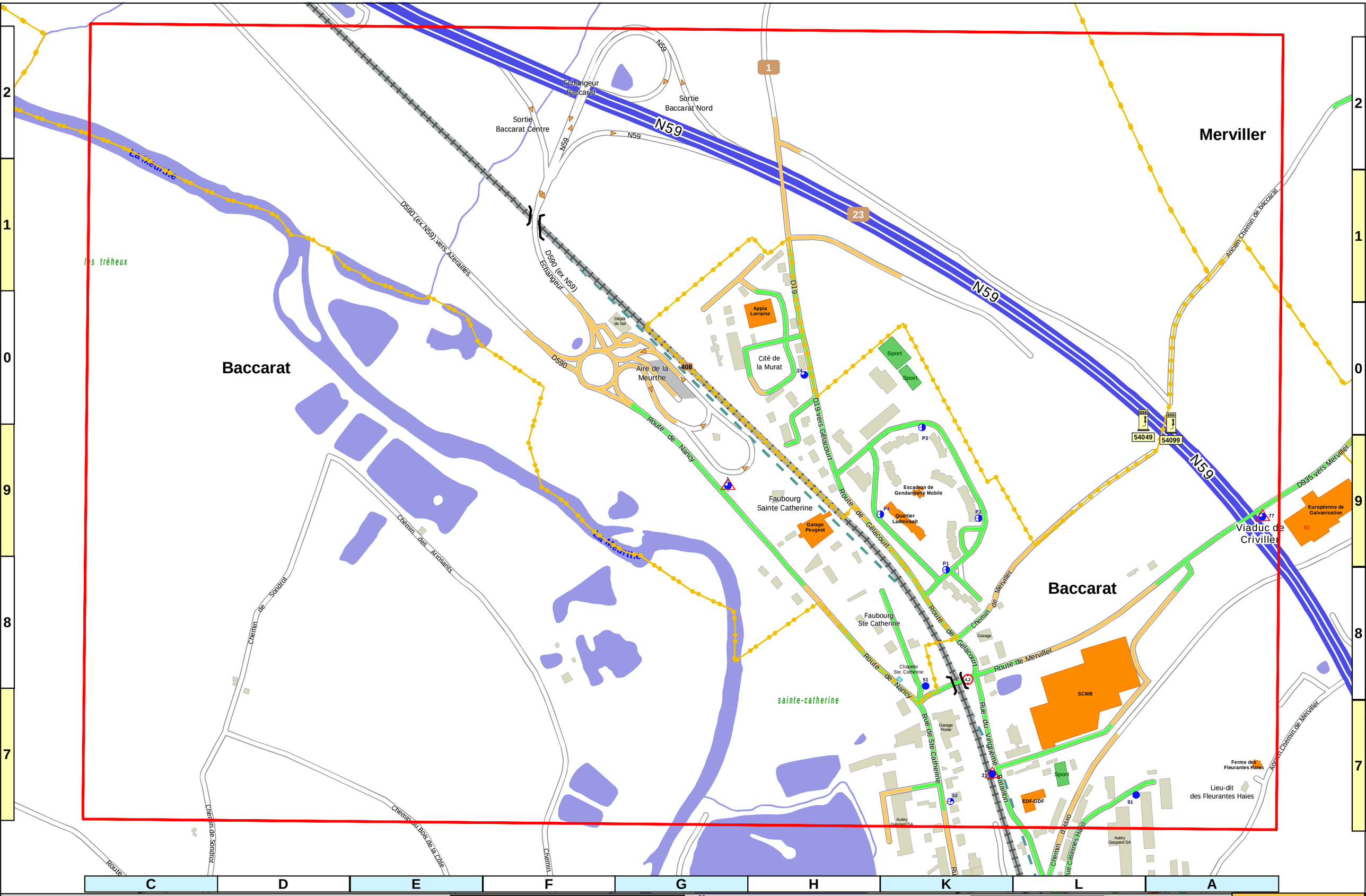

GELACOURT - 54217 | **DECI Risque Courant Ordinaire** | Echelle: 1/5.000ème | **Modifié le :** 18/09/2018

Document réalisé par le SDIS 54
Données BD TOPO - (c) IGN Paris
Reproduction interdite

2_RCO

GLONVILLE - 54229

Nom	Page	MiniCoord
Aire de Jeux	1	A5
Boulangerie	1	L5
Cimetière	1	A6
EARL du Liéval	1	G5
Ecole Elémentaire	1	L5
Eglise	1	L5
Ferme de Bourupt	2	K8
Ferme EARL du Liéval	1	H4
Ferme GAEC du Mazurot	1	L1
Ferme Gridel	1	G5
Mairie	1	L5
Salle Polyvalente	1	K5
Stade de Football	3	B7
Station Electrique	2	F9
Azerailles (Ancienne Route d')	1	A6
Baccarat (Rue de)	1	A4
Bois (Rue du)	1	A3
Chapelier (Rue)	1	K4
Château (Rue du)	1	L6
Eglise (Rue de l')	1	L5
Ferme de Bourupt (Lieu-dit)	2	K8
Glonville-Bazien (Route Forestière de)	LK28A4	H9
Gué (Rue du)	1	K3
Haut de Fol (Rue de)	1	H4
Haute (Rue)	1	L5
Inutile (Tranchée)	LK28B5	A7
Jeannotte (Rue)	1	L5
Lieval (Chemin de)	1	H5
Mairie (Rue de la)	1	L5
Malgré-Voivre (Tranchée de)	LK28A5	G9
Ménarmont (Tranchée de)	LK28A4	G9
Moisne (Rue de la)	1	A3
Prés (Tranchée des Vieux)	LK28B6	F0
Raycieux (Rue du)	1	K4
Rebout (Tranchée)	LK28A6	K0
Reuil (Chemin de)	1	A3
Roses (Sentier des)	1	A5
Rue (Grande)	1	L5
Trait (Rue du)	1	K5
Verte (Tranchée)	LK28A5	K4

DECI suffisante

DECI possible (via une ressource privée ; nécessite une convention)

DECI réduite

DECI insuffisante

DECI inexistante

DECI

- Poteau incendie
- Poteau incendie 150
- Bouche incendie
- Point d'eau Privé
- Point d'eau naturel ou artificiel (PENA) — 500 m3
- PENA réalimenté
- Accessible que par MPR
- Réseau hydraulique
- Colonne séche
- Pompe (m3/h)

Lecture des débits (à 1 bar)

- < 15 m3/h
- ≥ 15m3/h et <30m3/h
- ≥ 30m3/h et <60m3/h
- ≥ 60m3/h et <90m3/h
- ≥ 90m3/h et <120m3/h
- ≥ 120 m3/h
- HP — Pression > 6 bars et ≤ 12 bars
- THP — Pression > 12 bars
- Point d'eau non utilisable ou à capacité nulle

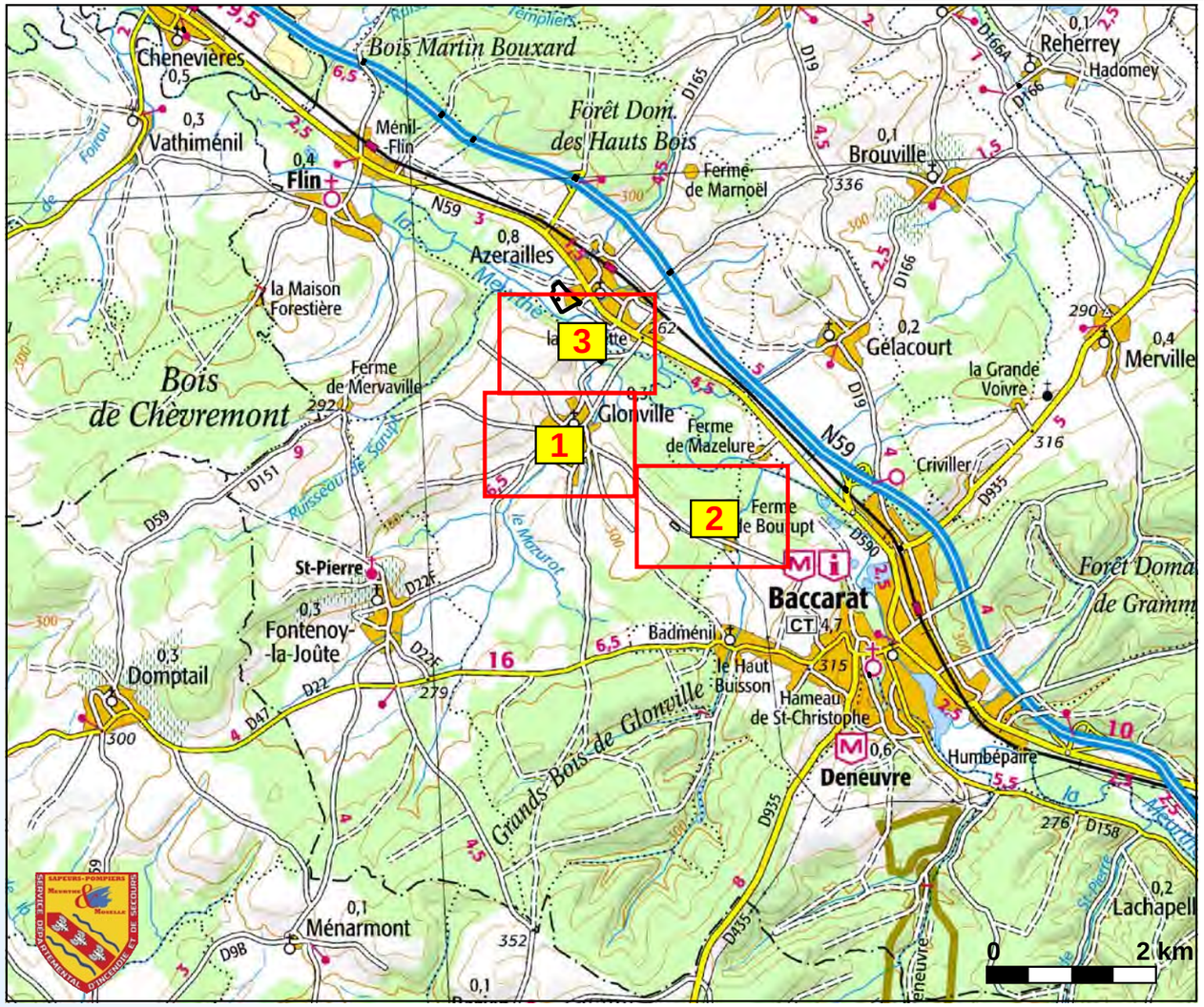

Document réalisé par le SDIS 54
Données BD TOPO - (c) IGN Paris 2003
Reproduction interdite

GLONVILLE - 54229

DECI Risque Courant Important

Echelle: 1/5.000ème

Modifié le : 18/09/2018

Document réalisé par le SDIS 54
Données BD TOPO - (c) IGN Paris
Reproduction interdite

1_RCI

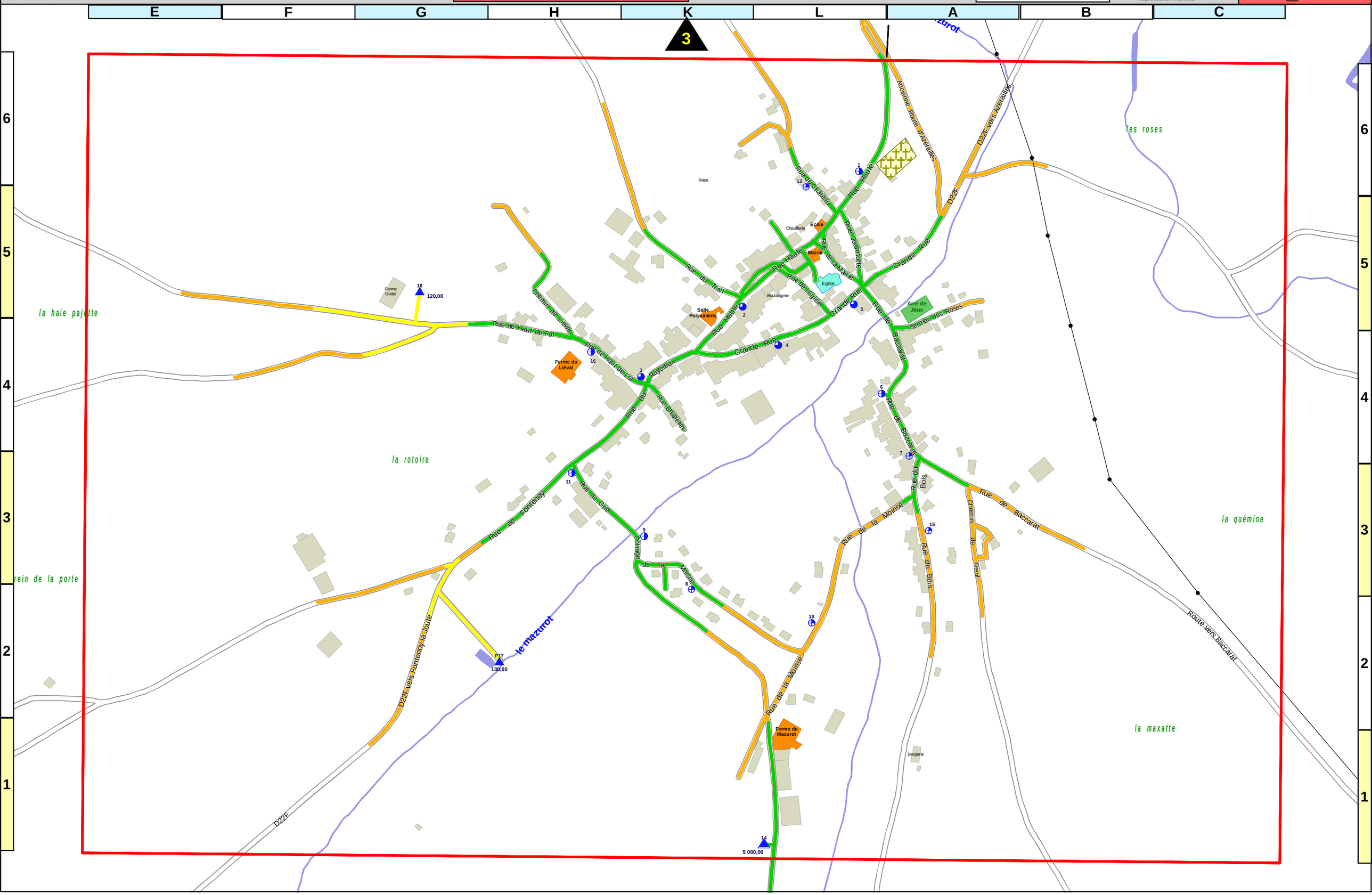

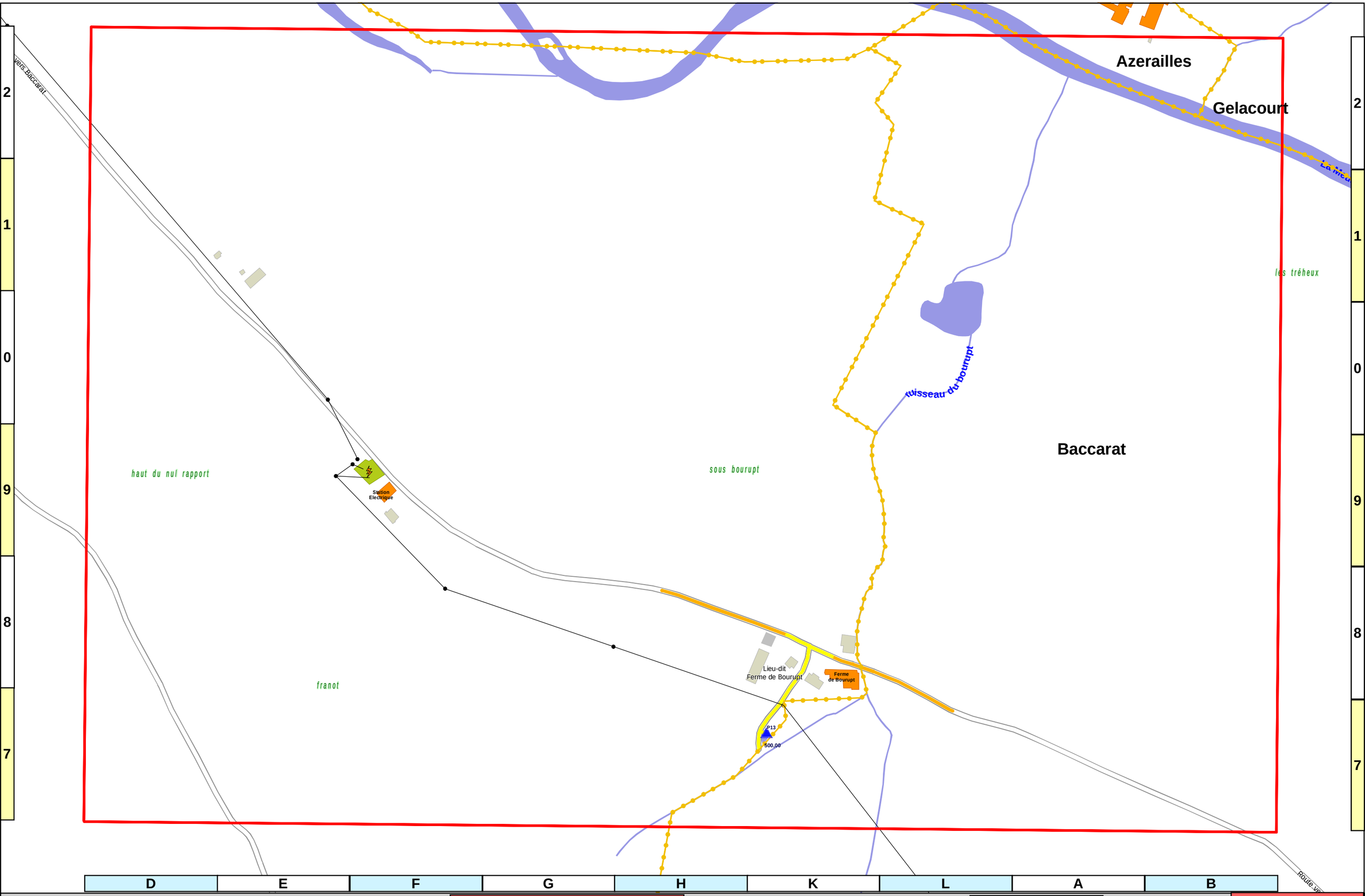

GLONVILLE - 54229 | **DECI Risque Courant Important** | Echelle: 1/5.000ème | **Modifié le :** 18/09/2018

Document réalisé par le SDIS 54
Données BD TOPO - (c) IGN Paris
Reproduction interdite

2_RCI

GLONVILLE - 54229

DECI Risque Courant Important

Echelle: 1/5.000ème

Modifié le : 18/09/2018

Document réalisé par le SDIS 54
Données BD TOPO - (c) IGN Paris
Reproduction interdite

3_RCI

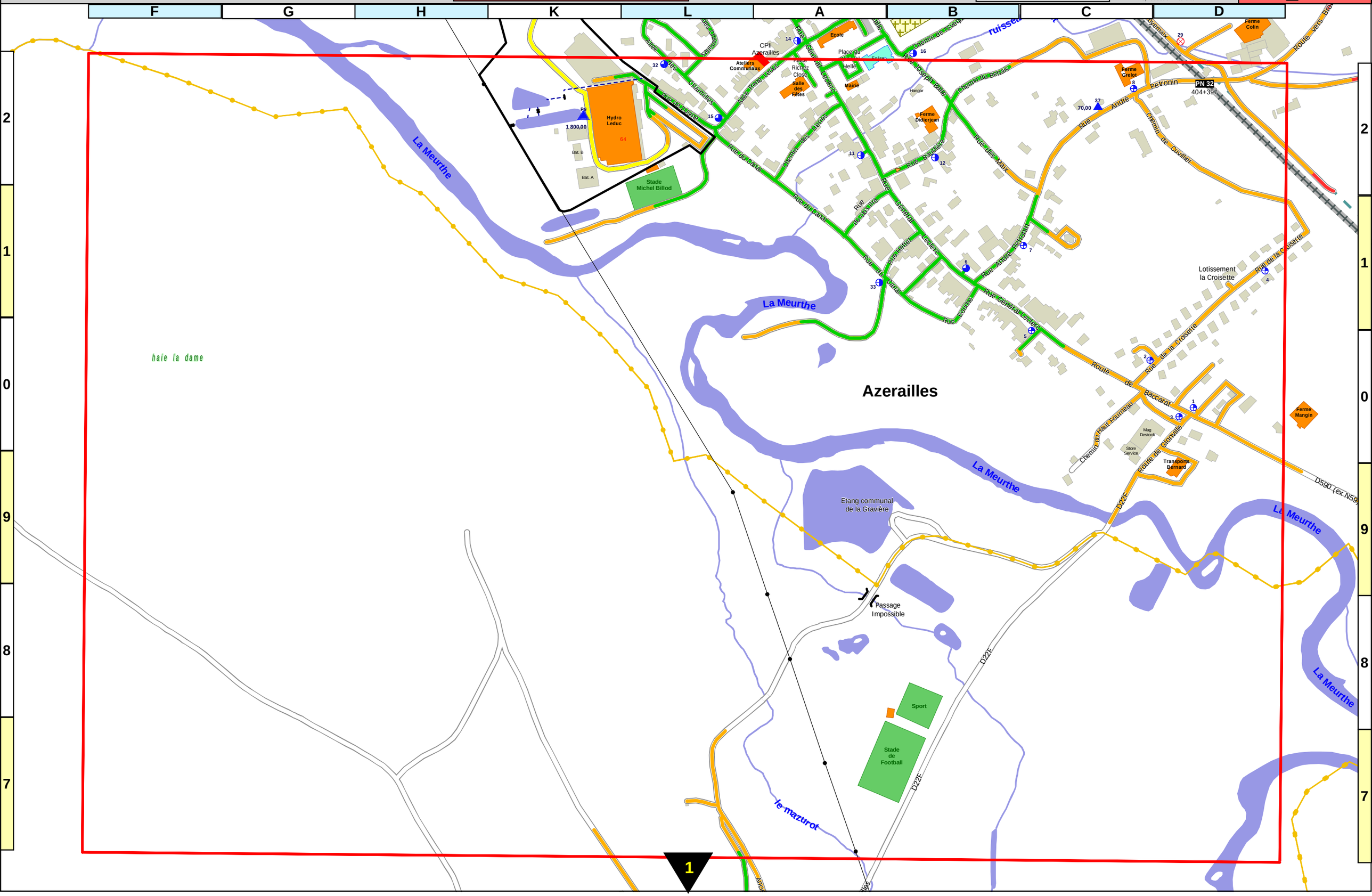

GLONVILLE - 54229

Nom	Page	MiniCoord
Aire de Jeux	1	A5
Boulangerie	1	L5
Cimetière	1	A6
EARL du Liéval	1	G5
Ecole Elémentaire	1	L5
Eglise	1	L5
Ferme de Bourupt	2	K8
Ferme EARL du Liéval	1	H4
Ferme GAEC du Mazurot	1	L1
Ferme Gridel	1	G5
Mairie	1	L5
Salle Polyvalente	1	K5
Stade de Football	3	B7
Station Electrique	2	F9
Azerailles (Ancienne Route d')	1	A6
Baccarat (Rue de)	1	A4
Bois (Rue du)	1	A3
Chapelier (Rue)	1	K4
Château (Rue du)	1	L6
Eglise (Rue de l')	1	L5
Ferme de Bourupt (Lieu-dit)	2	K8
Glonville-Bazien (Route Forestière de)	LK28A4	H9
Gué (Rue du)	1	K3
Haut de Fol (Rue de)	1	H4
Haute (Rue)	1	L5
Inutile (Tranchée)	LK28B5	A7
Jeannotte (Rue)	1	L5
Lieval (Chemin de)	1	H5
Mairie (Rue de la)	1	L5
Malgré-Voivre (Tranchée de)	LK28A5	G9
Ménarmont (Tranchée de)	LK28A4	G9
Moisne (Rue de la)	1	A3
Prés (Tranchée des Vieux)	LK28B6	F0
Raycieux (Rue du)	1	K4
Rebout (Tranchée)	LK28A6	K0
Reuil (Chemin de)	1	A3
Roses (Sentier des)	1	A5
Rue (Grande)	1	L5
Trait (Rue du)	1	K5
Verte (Tranchée)	LK28A5	K4

DECI suffisante

DECI possible (via une ressource privée ; nécessite une convention)

DECI réduite

DECI insuffisante

DECI inexistante

DECI

- Poteau incendie
- Poteau incendie 150
- Bouche incendie
- Point d'eau Privé
- Point d'eau naturel ou artificiel (PENA) — 500 m3
- PENA réalimenté
- Accessible que par MPR
- Réseau hydraulique
- Colonne séche
- Pompe (m3/h)

Lecture des débits (à 1 bar)

- < 15 m3/h
- ≥ 15m3/h et <30m3/h
- ≥ 30m3/h et <60m3/h
- ≥ 60m3/h et <90m3/h
- ≥ 90m3/h et <120m3/h
- ≥ 120 m3/h
- HP — Pression > 6 bars et ≤ 12 bars
- THP — Pression > 12 bars
- Point d'eau non utilisable ou à capacité nulle

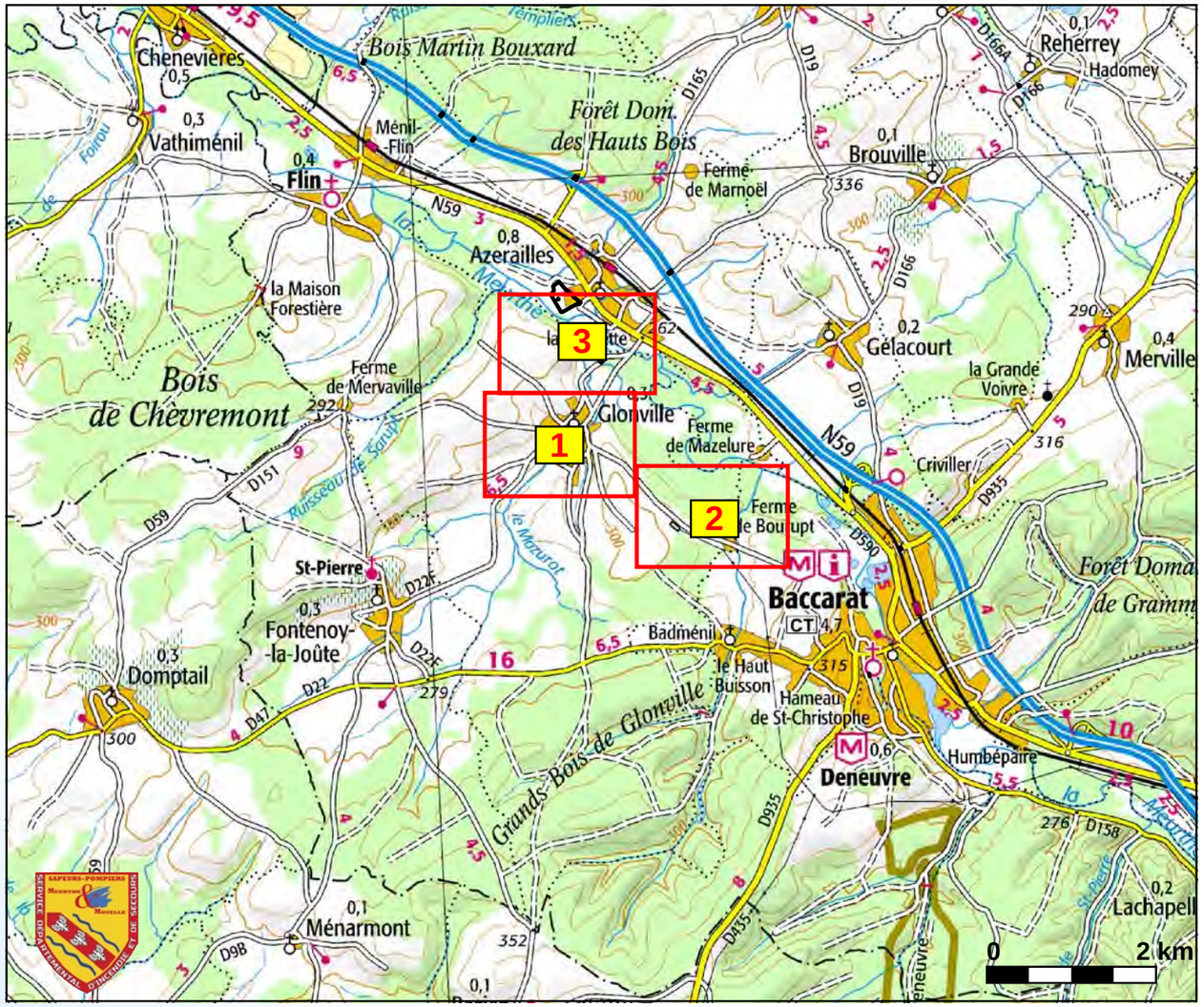

Document réalisé par le SDIS 54
Données BD TOPO - (c) IGN Paris 2003
Reproduction interdite

GLONVILLE - 54229

DECI Risque Courant Ordinaire

Echelle: 1/5.000ème

Modifié le : 18/09/2018

Document réalisé par le SDIS 54
Données BD TOPO - (c) IGN Paris
Reproduction interdite

1_RCO

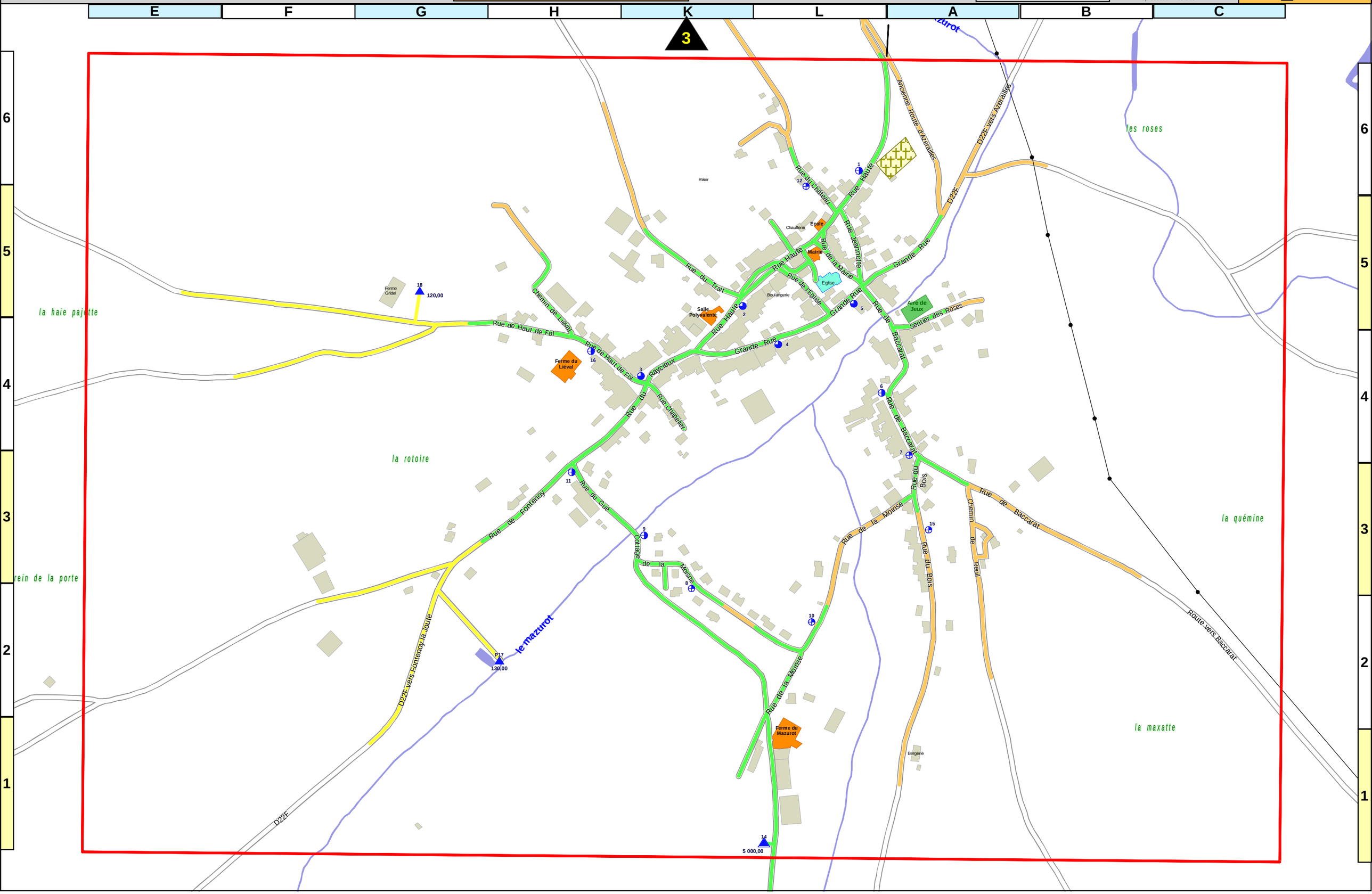

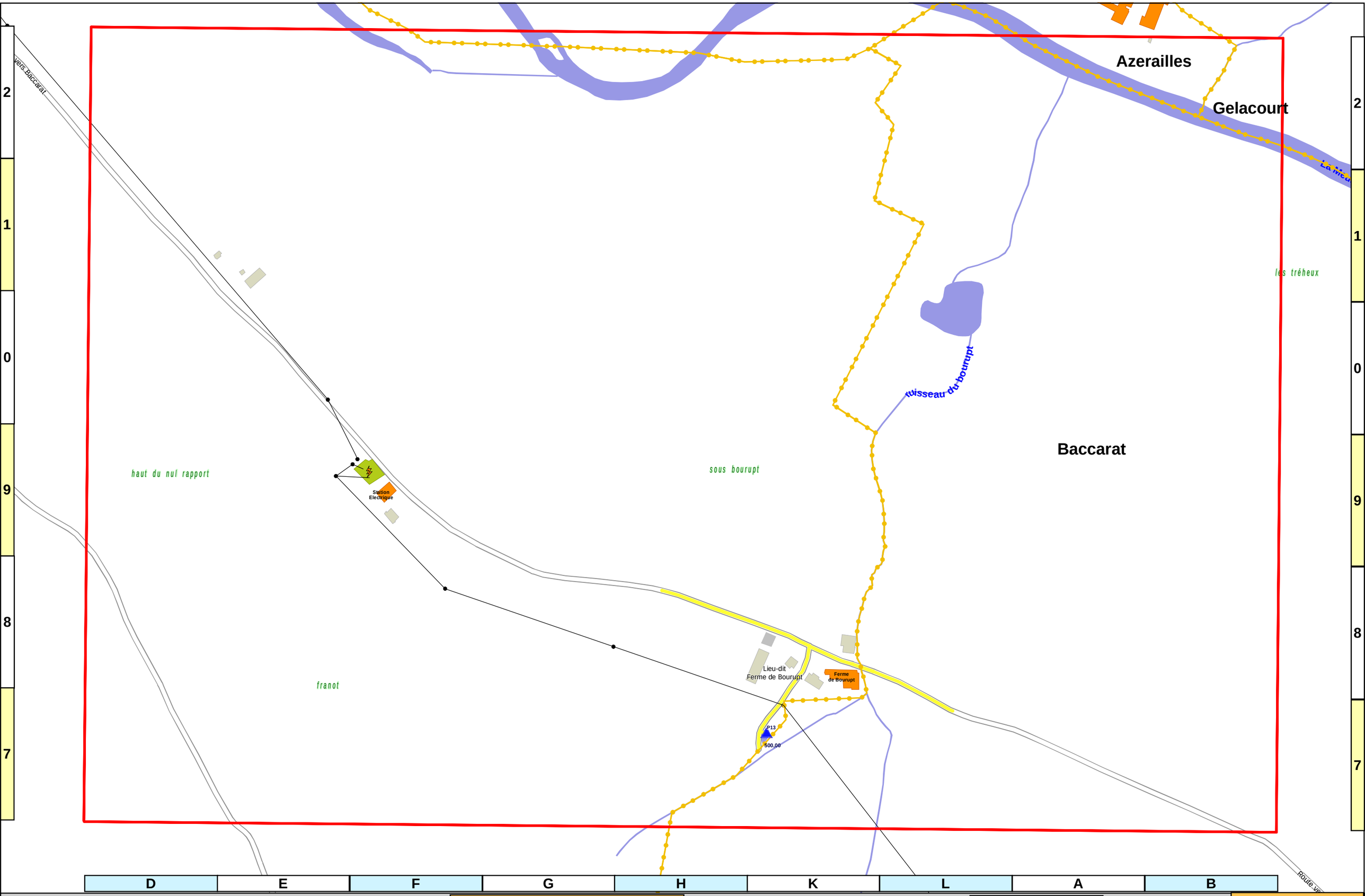

GLONVILLE - 54229 | **DECI Risque Courant Ordinaire** | Echelle: 1/5.000ème | **Modifié le :** 18/09/2018

Document réalisé par le SDIS 54
Données BD TOPO - (c) IGN Paris
Reproduction interdite

2_RCO

GLONVILLE - 54229

DECI Risque Courant Ordinaire

Echelle: 1/5.000ème

Modifié le : 18/09/2018

Document réalisé par le SDIS 54
Données BD TOPO - (c) IGN Paris
Reproduction interdite

3_RCO

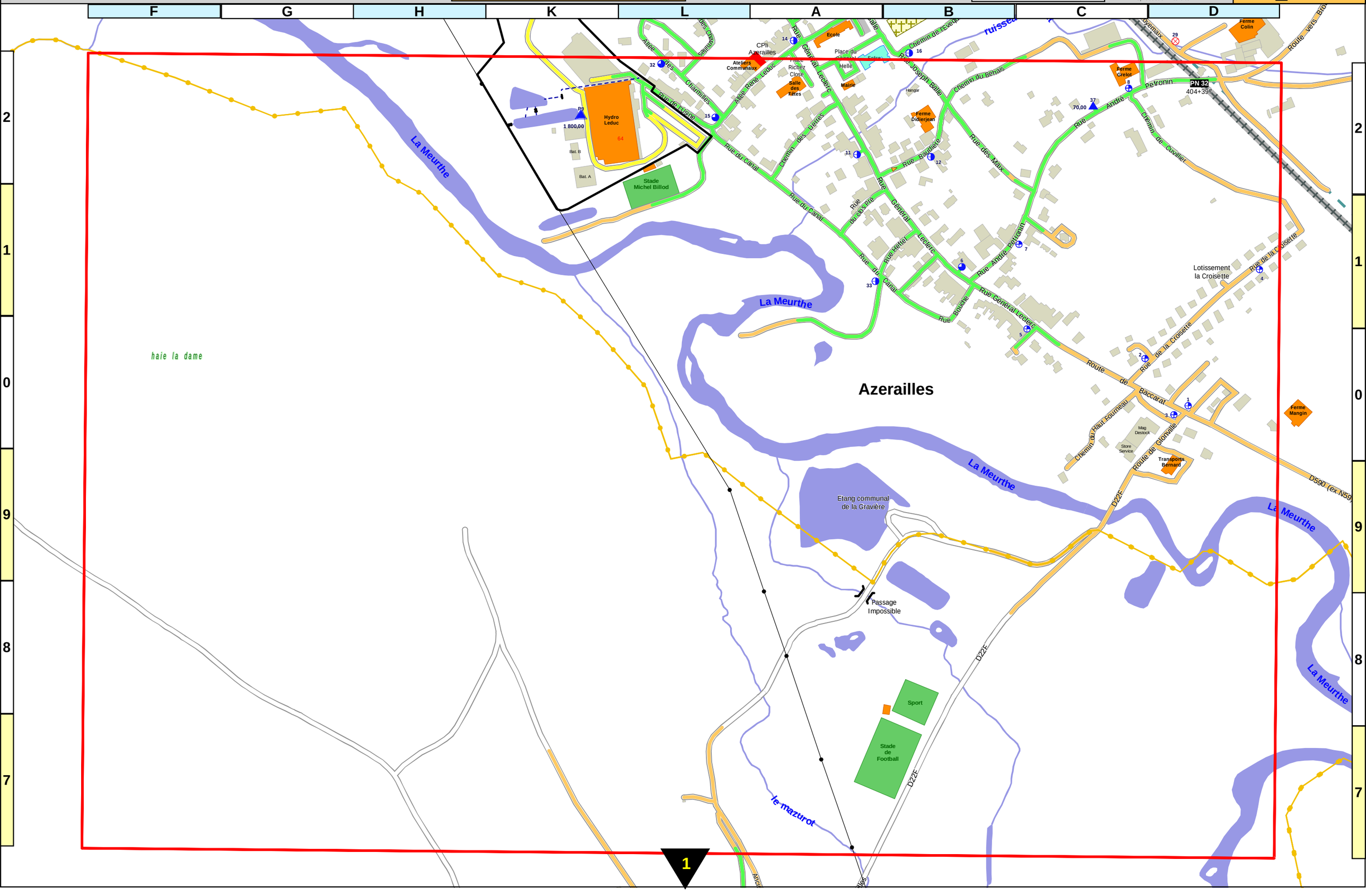

HABLAINVILLE

Nom	Page	MiniCoord
Aire de Jeux	1	L8
Chapelle	1	B9
Cimetière	1	C1
Ecole Elémentaire	1	C0
Eglise	1	C0
Ferme du Haut des Roses	2	C4
Ferme Libaire F.	1	D1
Ferme Rivet	1	B0
Mairie	1	C0
Observatoire [MH]	1	C8
Salle Socio culturelle	1	C0
Bois (Rue du)	1	C0
Mont (Rue du)	1	B0
Rue (Grande)	1	C0
Val (Rue du)	1	D0

DECI suffisante

DECI possible (via une ressource privée ; nécessite une convention)

DECI réduite

DECI insuffisante

DECI inexistante

DECI

- Poteau incendie
- Poteau incendie 150
- Bouche incendie
- Point d'eau Privé
- Point d'eau naturel ou artificiel (PENA) — 500 m3
- PENA réalimenté
- Accessible que par MPR
- Réseau hydraulique
- Colonne séche
- Pompe (m3/h)

Lecture des débits (à 1 bar)

- < 15 m3/h
- ≥ 15m3/h et <30m3/h
- ≥ 30m3/h et <60m3/h
- ≥ 60m3/h et <90m3/h
- ≥ 90m3/h et <120m3/h
- ≥ 120 m3/h
- HP — Pression > 6 bars et ≤ 12 bars
- THP — Pression > 12 bars
- Point d'eau non utilisable ou à capacité nulle

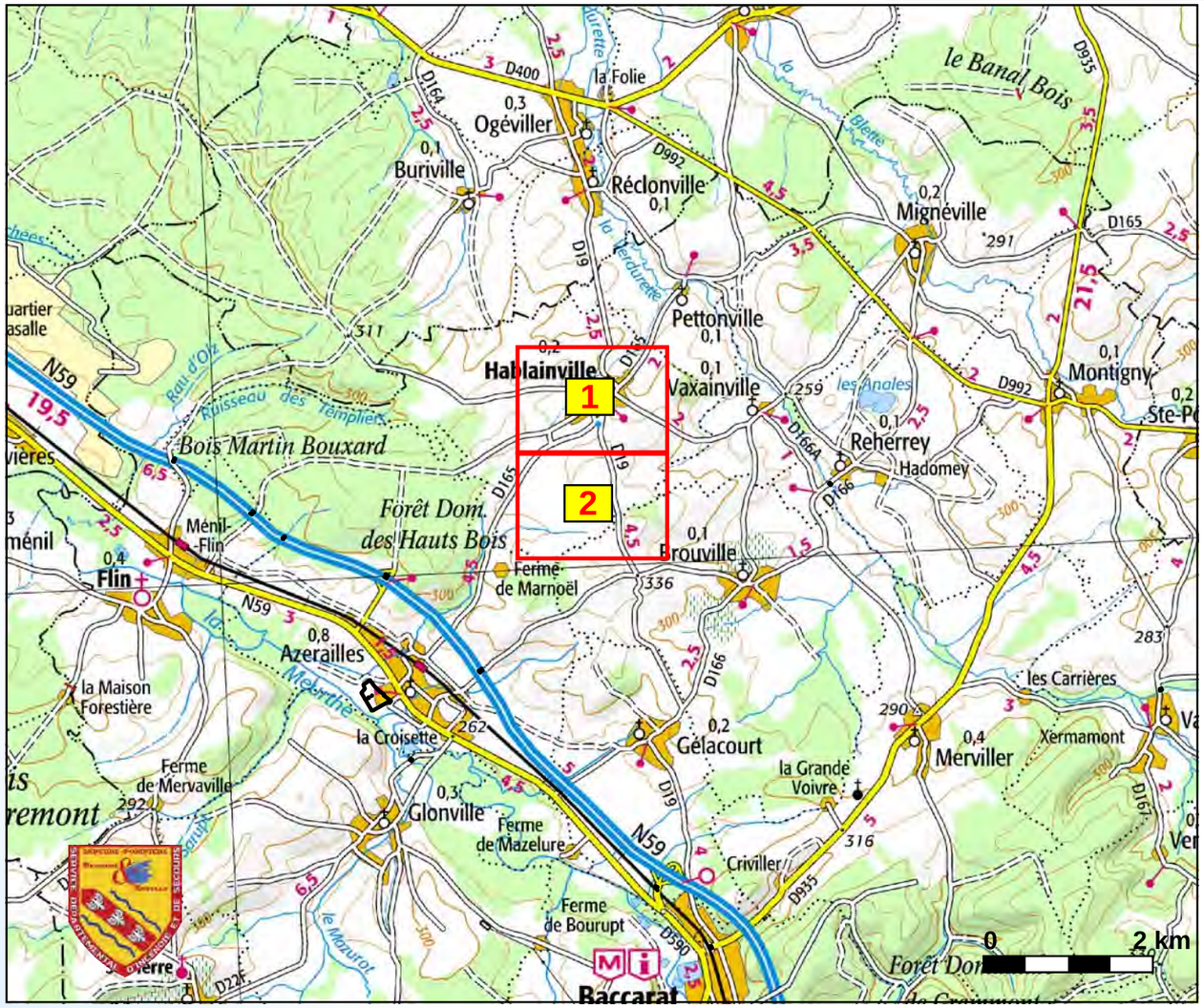

Document réalisé par le SDIS 54
Données BD TOPO - (c) IGN Paris 2003
Reproduction interdite

HABLAINVILLE - 54243

DECI Risque Courant Important

Echelle: 1/5.000ème

Modifié le : 18/09/2018

Document réalisé par le SDIS 54
Données BD TOPO - (c) IGN Paris
Reproduction interdite

1_RCI

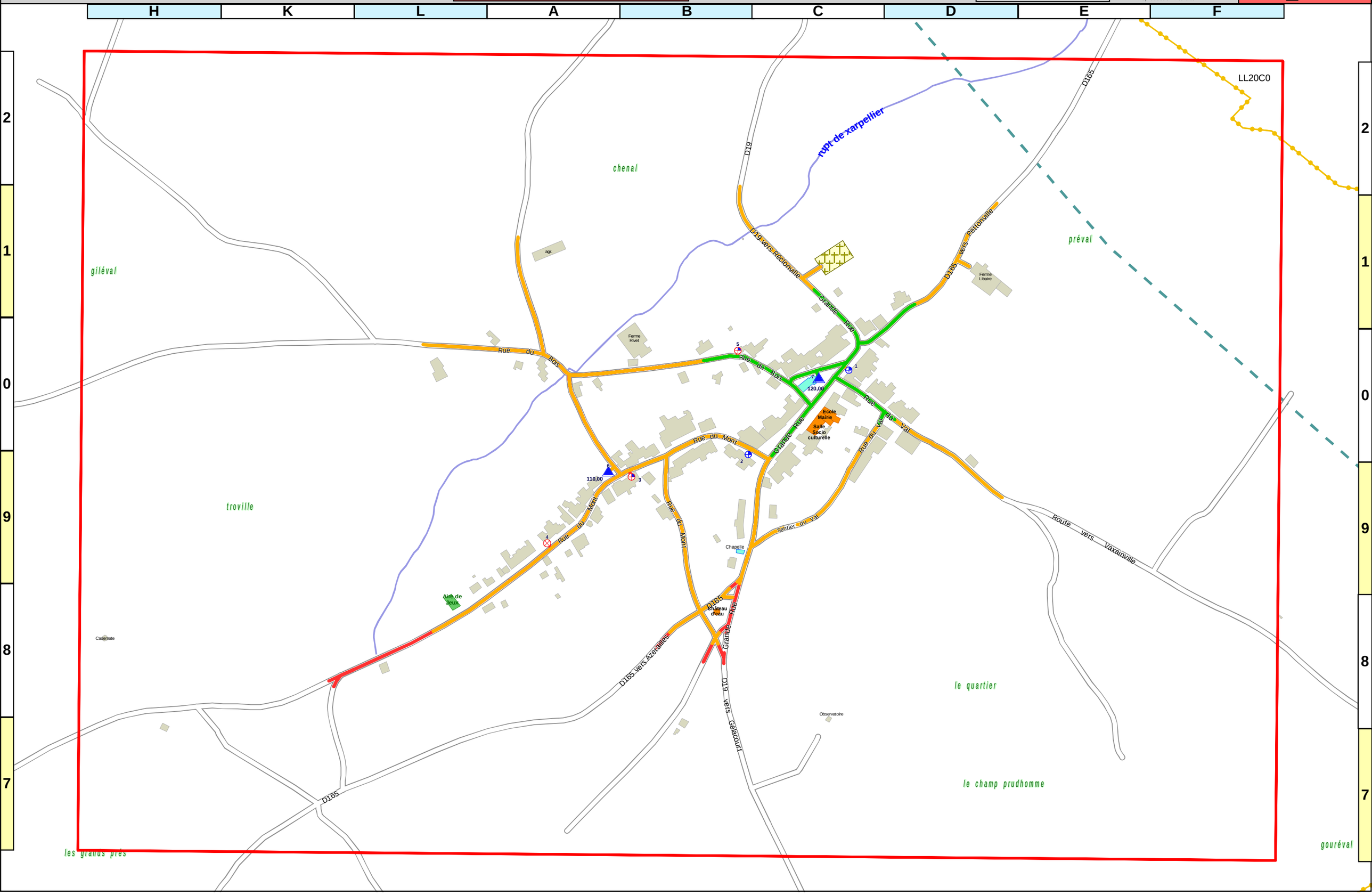

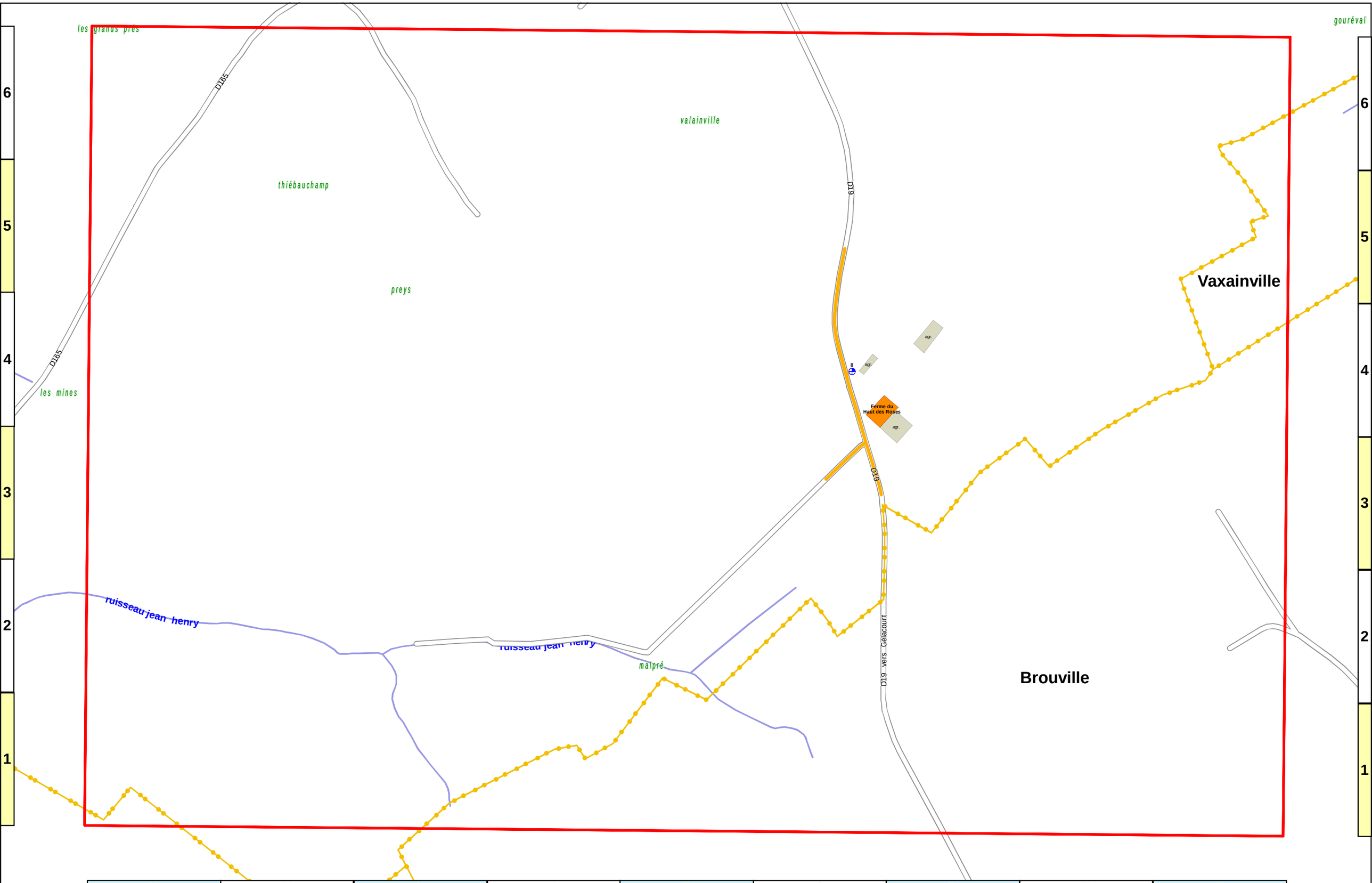

HABLAINVILLE - 54243 | **DECI Risque Courant Important** | Echelle: 1/5.000ème | **Modifié le :** 18/09/2018

Document réalisé par le SDIS 54
Données BD TOPO - (c) IGN Paris
Reproduction interdite

2_RCI

HABLAINVILLE

Nom	Page	MiniCoord
Aire de Jeux	1	L8
Chapelle	1	B9
Cimetière	1	C1
Ecole Elémentaire	1	C0
Eglise	1	C0
Ferme du Haut des Roses	2	C4
Ferme Libaire F.	1	D1
Ferme Rivet	1	B0
Mairie	1	C0
Observatoire [MH]	1	C8
Salle Socio culturelle	1	C0
Bois (Rue du)	1	C0
Mont (Rue du)	1	B0
Rue (Grande)	1	C0
Val (Rue du)	1	D0

DECI suffisante

DECI possible (via une ressource privée ; nécessite une convention)

DECI réduite

DECI insuffisante

DECI inexistante

DECI

- Poteau incendie
- Poteau incendie 150
- Bouche incendie
- P.. Point d'eau Privé
- 500 m3 Point d'eau naturel ou artificiel (PENA)
- PENA réalimenté
- Accessible que par MPR
- Réseau hydraulique
- CS Colonne séche
- Pompe (m3/h)

Lecture des débits (à 1 bar)

- < 15 m3/h
- ≥ 15m3/h et <30m3/h
- ≥ 30m3/h et <60m3/h
- ≥ 60m3/h et <90m3/h
- ≥ 90m3/h et <120m3/h
- ≥ 120 m3/h
- HP Pression > 6 bars et ≤ 12 bars
- THP Pression > 12 bars
- Point d'eau non utilisable ou à capacité nulle

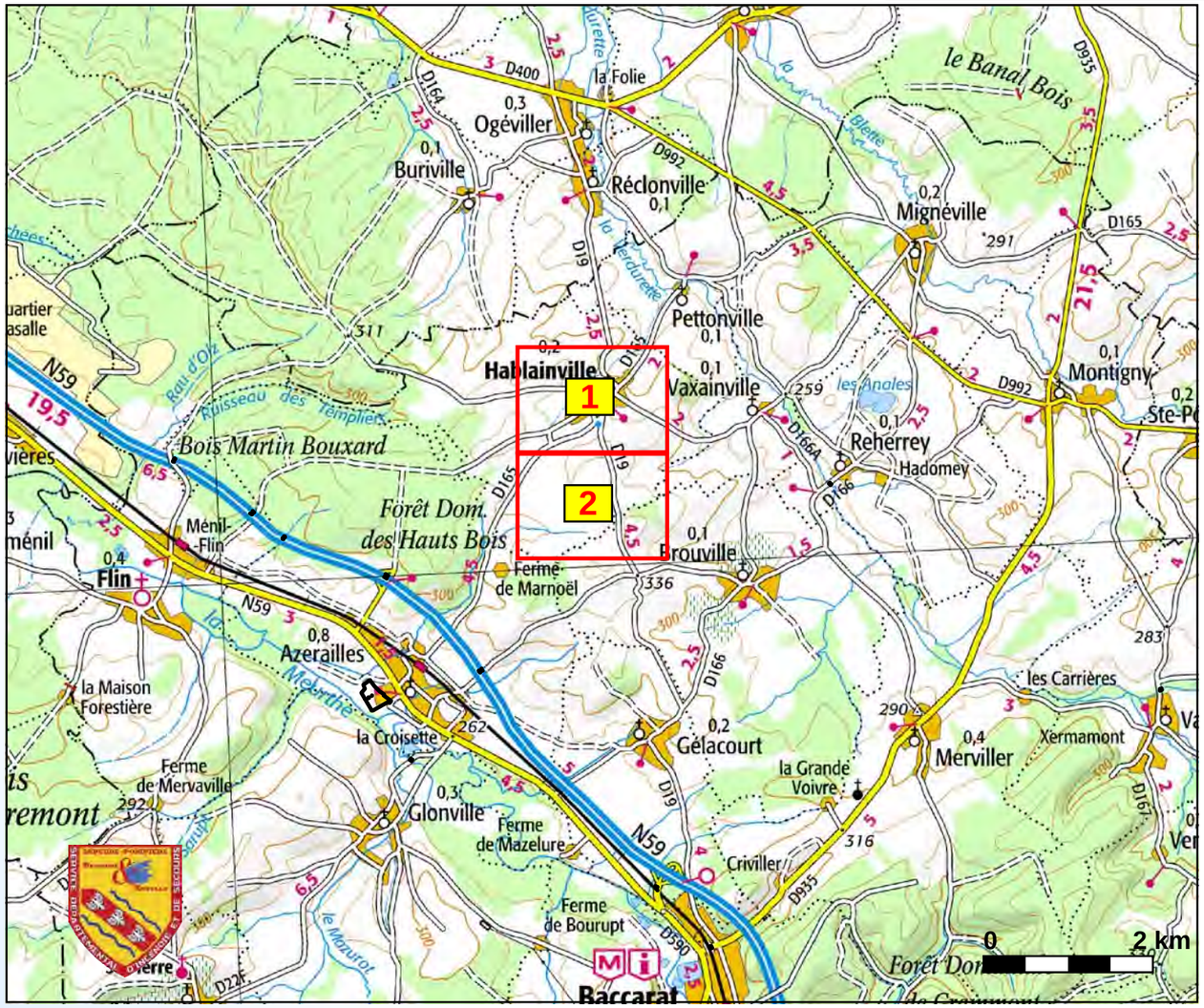

Document réalisé par le SDIS 54
Données BD TOPO - (c) IGN Paris 2003
Reproduction interdite

HABLAINVILLE - 54243

DECI Risque Courant Ordinaire

Echelle: 1/5.000ème

Modifié le : 18/09/2018

Document réalisé par le SDIS 54
Données BD TOPO - (c) IGN Paris
Reproduction interdite

1_RCO

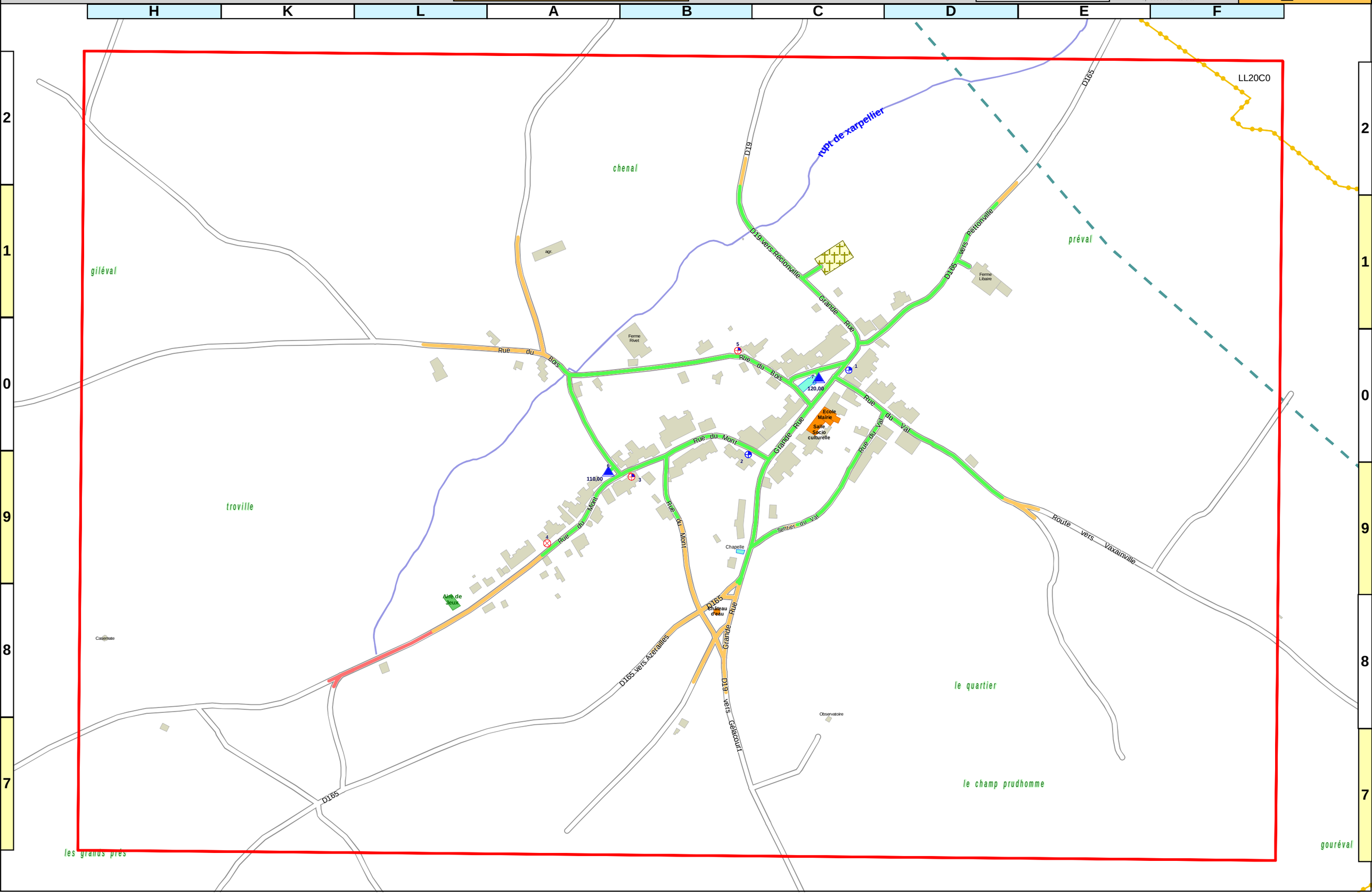

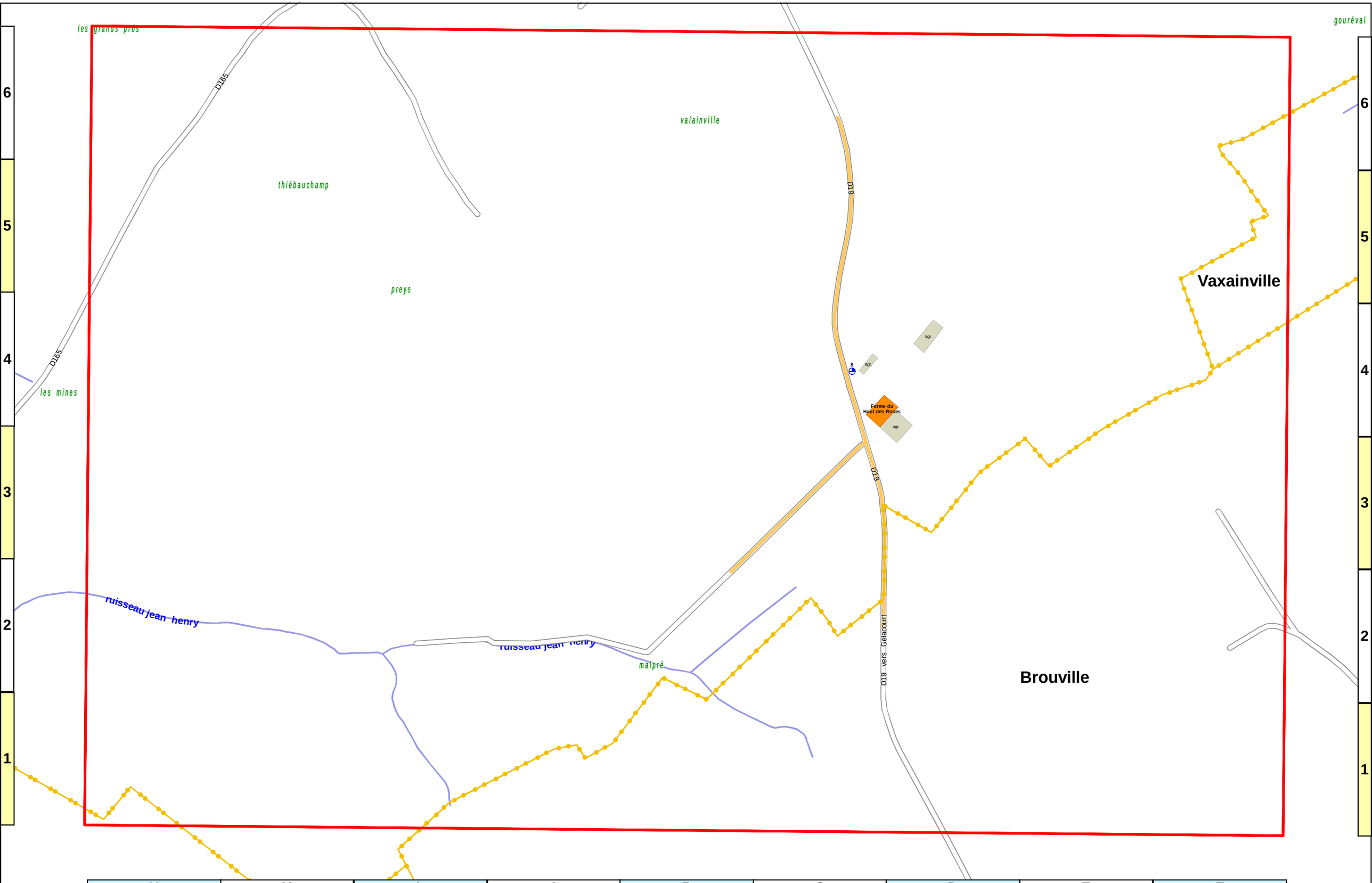

HABLAINVILLE - 54243 | **DECI Risque Courant Ordinaire** | Echelle: 1/5.000ème | **Modifié le :** 18/09/2018

Document réalisé par le SDIS 54
Données BD TOPO - (c) IGN Paris
Reproduction interdite

2_RCO

HAUDONVILLE

Nom	Page	MiniCoord
Cimetière	1	G6
Ferme de la Garenne	2	K5
Ferme des Bordes	2	L0
Ferme Jacquot	1	F8
Ferme Jorjel	1	K5
Ferme Potier	1	G6
Gîte	1	K5
Mairie	1	K6
Salle Communale	1	K5
Chemin (Rue du Haut)	1	K5
Eglise (Rue de l')	1	K5
Etang de la Garenne	1	C4
Ferme des Bordes (Lieu-dit)	2	A0
Fontaine (Rue de la)	1	K6
Garenne (Lieu-dit La)	2	K5
Pavillon (Rue du)	1	K5
Prairie (Chemin de la)	1	G6

DECI suffisante

DECI possible (via une ressource privée ; nécessite une convention)

DECI réduite

DECI insuffisante

DECI inexistante

DECI

- Poteau incendie
- Poteau incendie 150
- Bouche incendie
- P.. Point d'eau Privé
- 500 m3 Point d'eau naturel ou artificiel (PENA)
- PENA réalimenté
- Accessible que par MPR
- Réseau hydraulique
- CS Colonne séche
- Pompe (m3/h)

Lecture des débits (à 1 bar)

- < 15 m3/h
- ≥ 15m3/h et <30m3/h
- ≥ 30m3/h et <60m3/h
- ≥ 60m3/h et <90m3/h
- ≥ 90m3/h et <120m3/h
- ≥ 120 m3/h
- HP Pression > 6 bars et ≤ 12 bars
- THP Pression > 12 bars
- Point d'eau non utilisable ou à capacité nulle

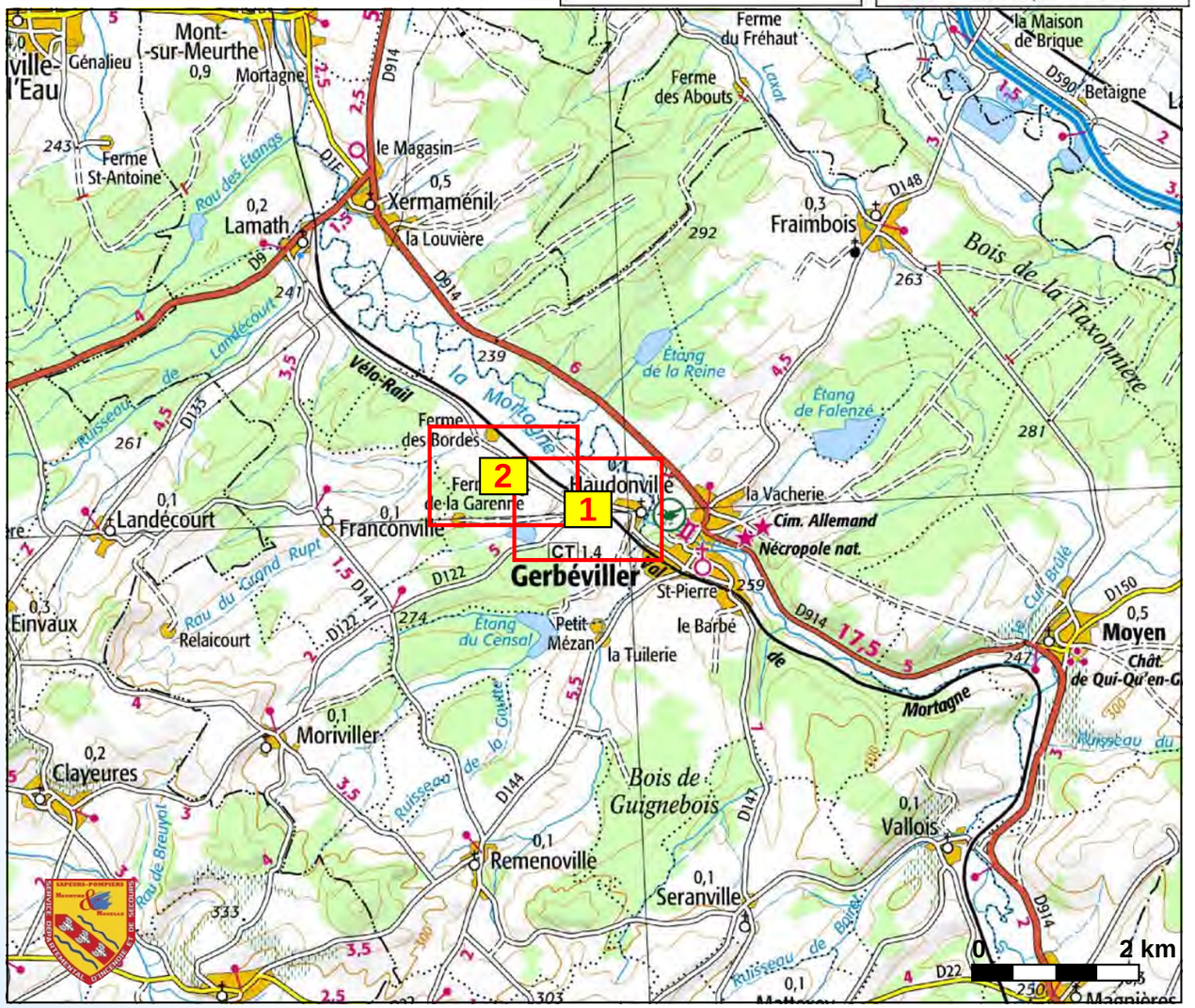

Document réalisé par le SDIS 54
Données BD TOPO - (c) IGN Paris 2003
Reproduction interdite

HAUDONVILLE - 54255

DECI Risque Courant Important | Echelle: 1/5.000ème | **Modifié le :** 18/09/2018

Document réalisé par le SDIS 54
Données BD TOPO - (c) IGN Paris
Reproduction interdite

1_RCI

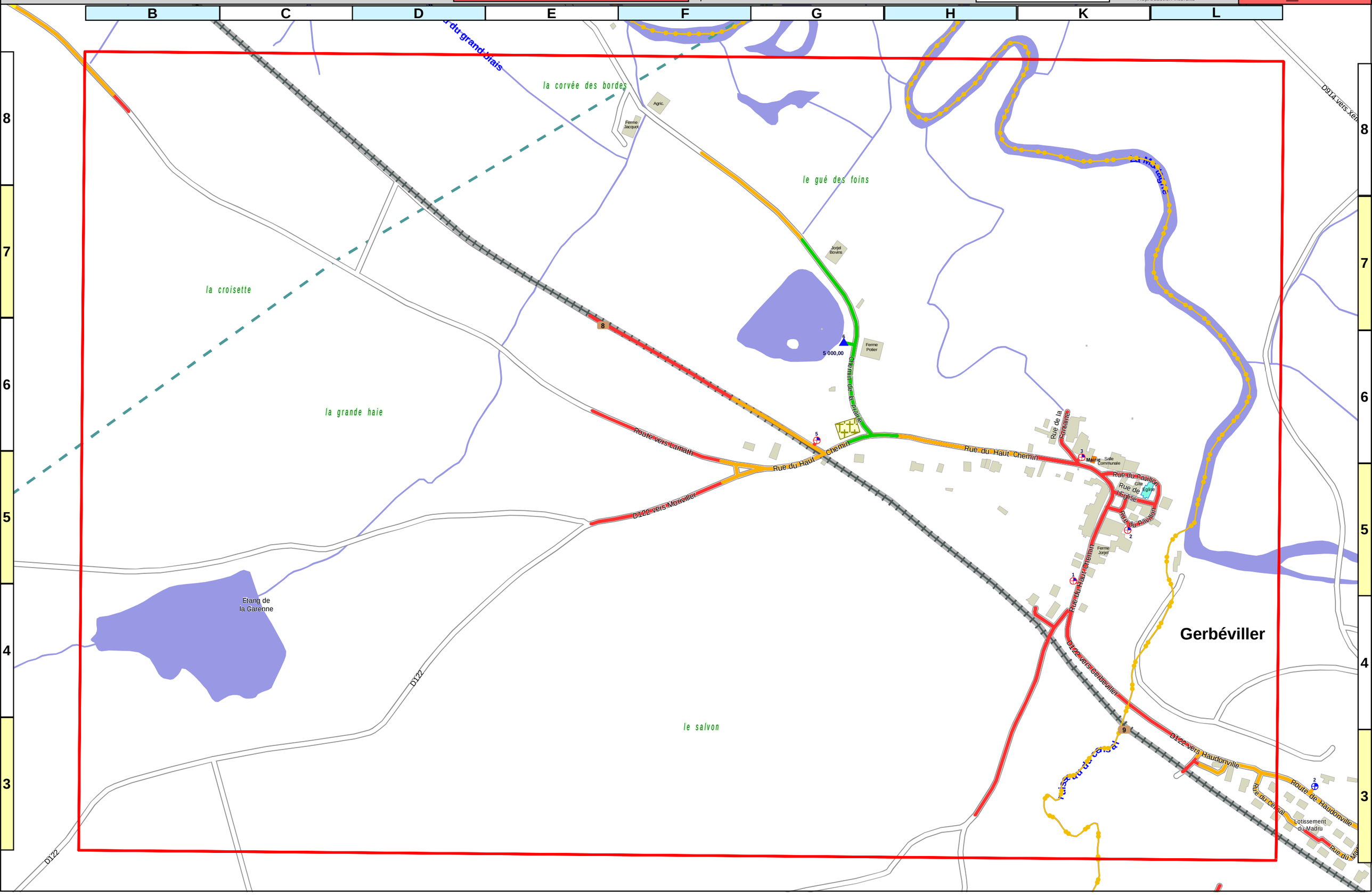

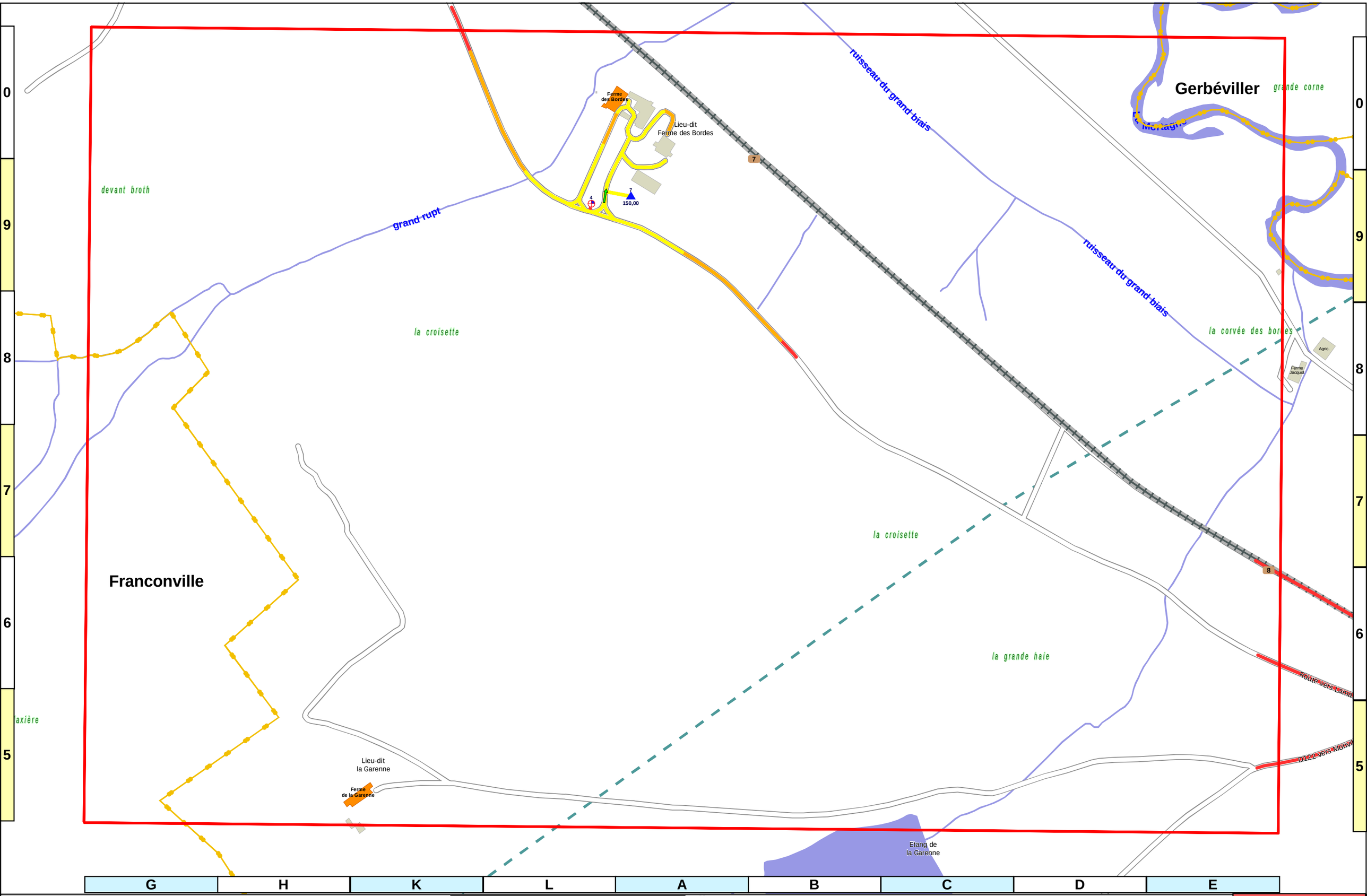

HAUDONVILLE - 54255

DECI Risque Courant Important

Echelle: 1/5.000ème

Modifié le : 18/09/2018

Document réalisé par le SDIS 54
Données BD TOPO - (c) IGN Paris
Reproduction interdite

2_RCI

HAUDONVILLE

Nom	Page	MiniCoord
Cimetière	1	G6
Ferme de la Garenne	2	K5
Ferme des Bordes	2	L0
Ferme Jacquot	1	F8
Ferme Jorjel	1	K5
Ferme Potier	1	G6
Gîte	1	K5
Mairie	1	K6
Salle Communale	1	K5
Chemin (Rue du Haut)	1	K5
Eglise (Rue de l')	1	K5
Etang de la Garenne	1	C4
Ferme des Bordes (Lieu-dit)	2	A0
Fontaine (Rue de la)	1	K6
Garenne (Lieu-dit La)	2	K5
Pavillon (Rue du)	1	K5
Prairie (Chemin de la)	1	G6

DECI suffisante

DECI possible (via une ressource privée ; nécessite une convention)

DECI réduite

DECI insuffisante

DECI inexistante

DECI

- Poteau incendie
- Poteau incendie 150
- Bouche incendie
- Point d'eau Privé
- Point d'eau naturel ou artificiel (PENA) — 500 m3
- PENA réalimenté
- Accessible que par MPR
- Réseau hydraulique
- Colonne séche
- Pompe (m3/h)

Lecture des débits (à 1 bar)

- < 15 m3/h
- ≥ 15m3/h et <30m3/h
- ≥ 30m3/h et <60m3/h
- ≥ 60m3/h et <90m3/h
- ≥ 90m3/h et <120m3/h
- ≥ 120 m3/h
- Pression > 6 bars et ≤ 12 bars (HP)
- Pression > 12 bars (THP)
- Point d'eau non utilisable ou à capacité nulle

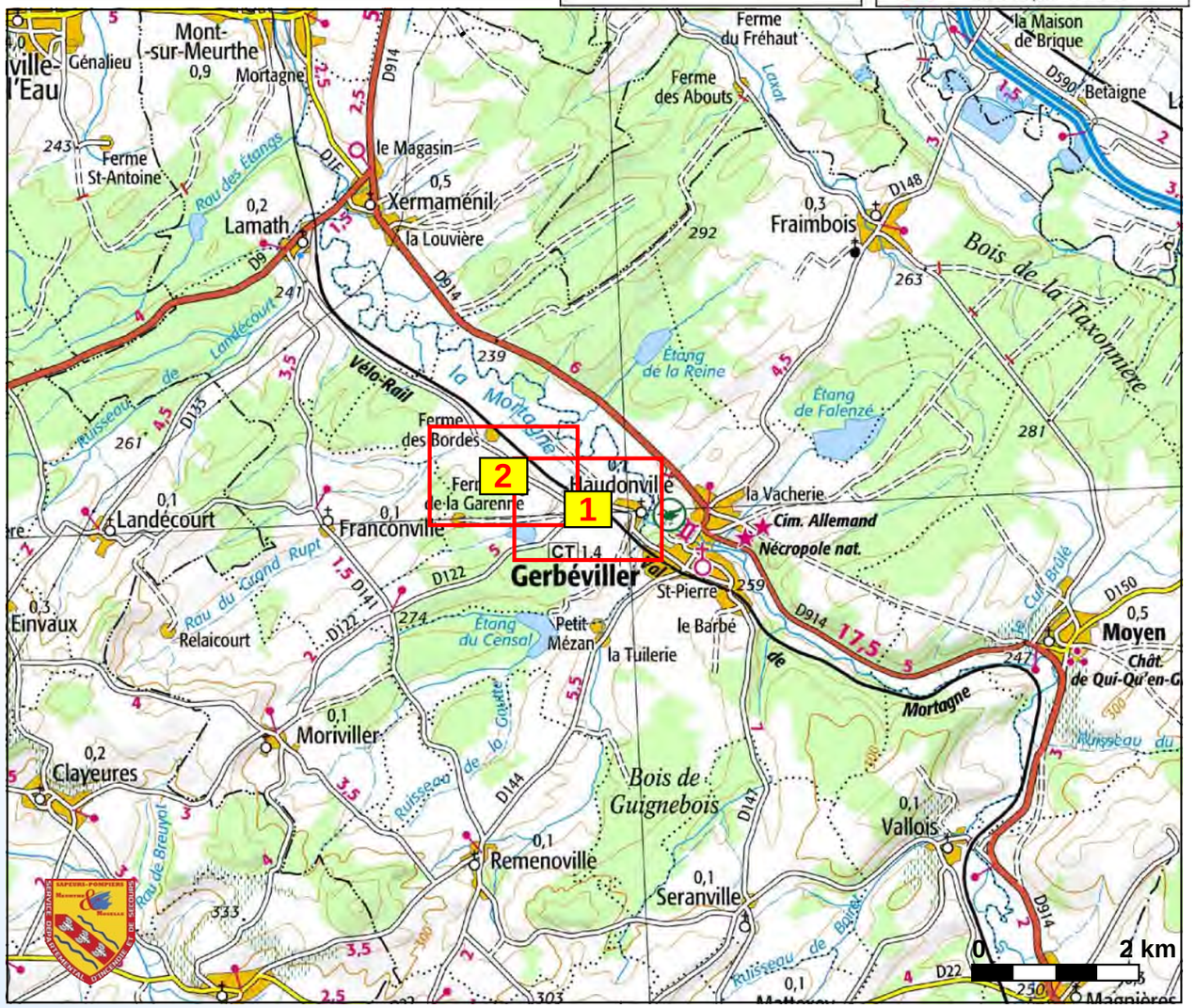

Document réalisé par le SDIS 54
Données BD TOPO - (c) IGN Paris 2003
Reproduction interdite

HAUDONVILLE - 54255

DECI Risque Courant Ordinaire | Echelle: 1/5.000ème | **Modifié le :** 18/09/2018

Document réalisé par le SDIS 54
Données BD TOPO - (c) IGN Paris
Reproduction interdite

1_RCO

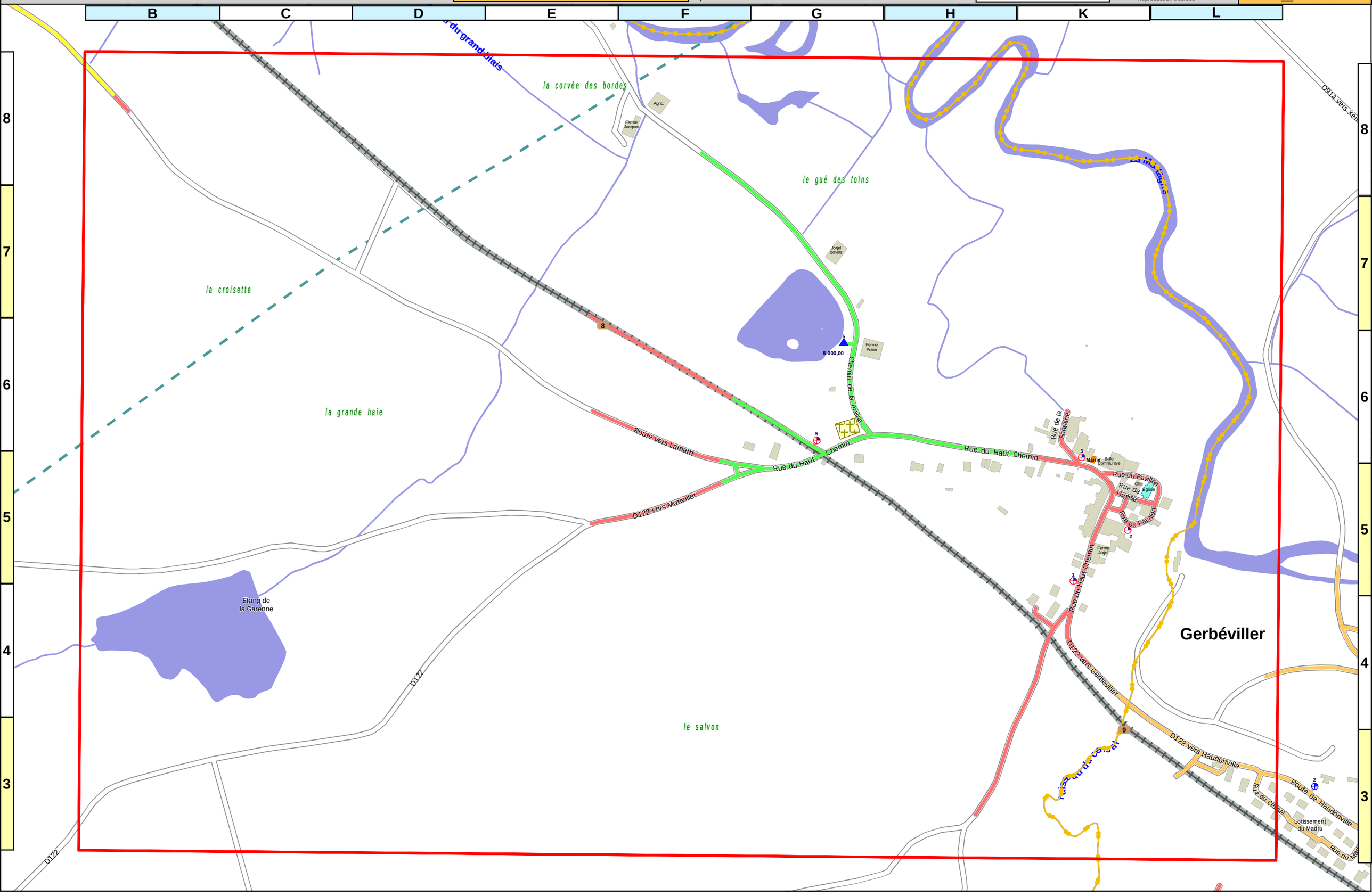

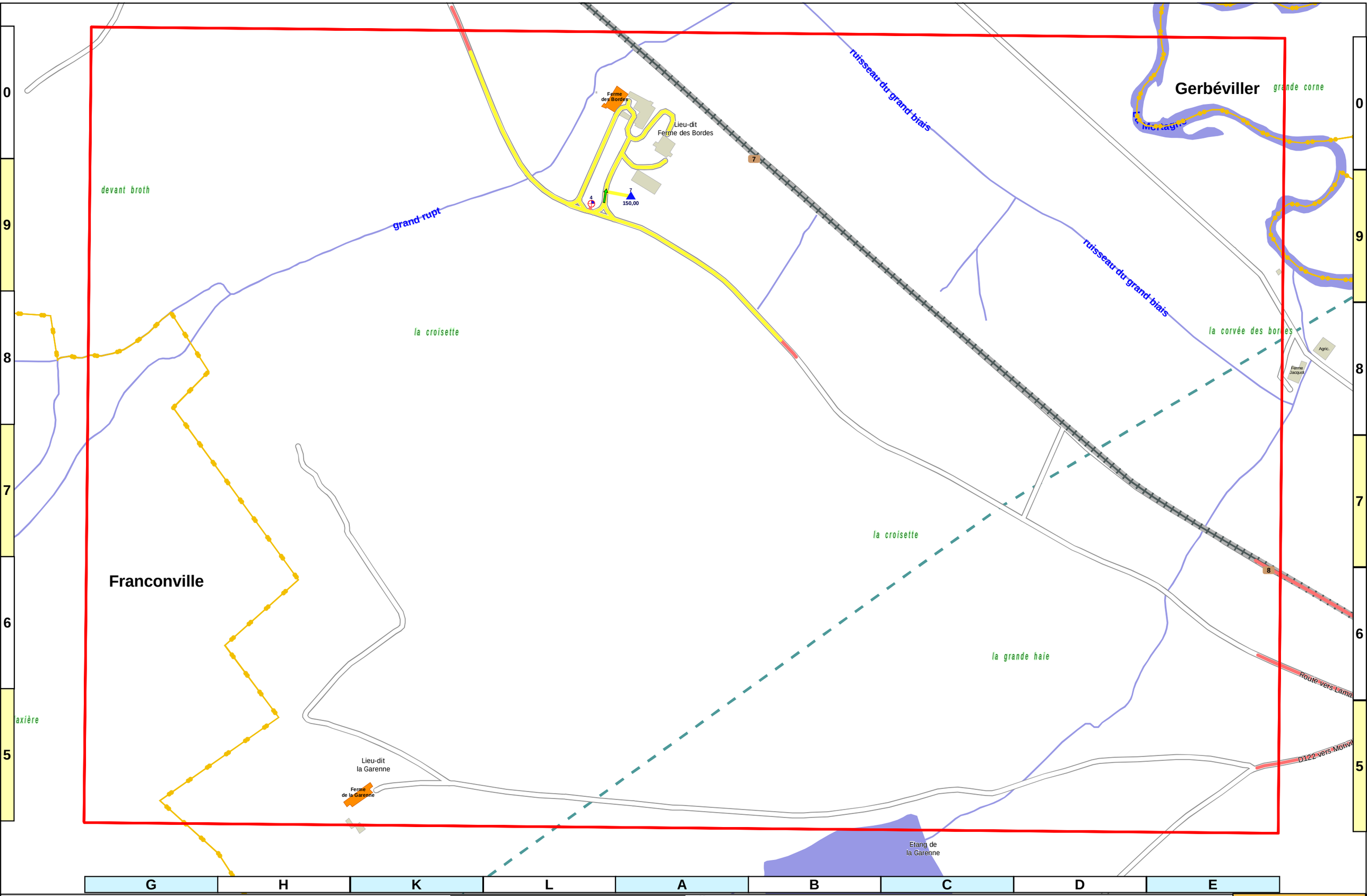

HAUDONVILLE - 54255 | **DECI Risque Courant Ordinaire** | Echelle: 1/5.000ème | **Modifié le :** 18/09/2018

Document réalisé par le SDIS 54
Données BD TOPO - (c) IGN Paris
Reproduction interdite

2_RCO

HERIMENIL

Nom	Page	MiniCoord
Atelier Communal	1	E4
Café	2	F3
Centrale Bitume	1	A4
Château du Fréhaut	3	D9
Cimetière	1	D4
Ecole Primaire	1	E3
Eglise	2	G3
Ets Thiriet	1	A5
Ferme Berger	2	F3
Ferme des Abouts	4	E2
Ferme du Champs Montant	1	C0
Ferme du Fréhaut	3	F6
Mairie	2	F3
Salle des Jeunes	1	E3
Salle Polyvalente	1	D3
Terrain de Football	1	D2
Abouts (Lieu-dit Ferme des)	4	F1
Basse (Ruelle)	2	G2
Bellevue (Impasse)	1	E4
Bouleaux (Allée des)	1	D3
Champs Montants (Lieu-dit)	1	D0
Cheminot (Rue du)	2	H2
Eglise (Rue de l')	2	G3
Etangs (Rue des)	1	D4
Fontaine (Rue de la Grande)	2	G3
Fontaine (Ruelle de la Grande)	2	G3
Fratresse (Rue de la)	1	C4
Fréhaut (Chemin du)	3	L9
Fréhaut (Lieu-dit Ferme du)	3	F5
Genêts (Rue des)	1	D2
Goulotte (Chemin de la)	2	K2
Hauts (Chemin des)	2	F2
Hiers (Chemin des)	1	C2
Hiers (Rue des)	1	D2
Hortensias (Rue des)	1	D3
Jard (Chemin du)	1	E2
Jonquilles (Allée des)	1	C3
Loups (Ruelle des)	2	G3
Maréchal (Rue du)	2	G3
Mirabelles (Rue des)	1	D4
Oeillets (Allée des)	1	C3
Pâtis (Rue du)	2	F4
Prairie (Rue de la)	2	G3
Primevères (Allée des)	1	D4
Rehainviller (Chemin de)	1	E2
Rue (Grande)	2	F3
Rupt (Chemin du)	1	E2
Saint-Laurent (Rue)	2	F3
Stade (Avenue du)	1	D3
Thiriet (Voie)	1	B4
Ville (Chemin de la)	1	D4

DECI suffisante

DECI possible (via une ressource privée ; nécessite une convention)

DECI réduite

DECI insuffisante

DECI inexistante

DECI

- Poteau incendie
- Poteau incendie 150
- Bouche incendie
- Point d'eau Privé
- Point d'eau naturel ou artificiel (PENA) — 500 m3
- PENA réalimenté
- Accessible que par MPR
- Réseau hydraulique
- Colonne séche
- Pompe (m3/h)

Lecture des débits (à 1 bar)

- < 15 m3/h
- ≥ 15m3/h et <30m3/h
- ≥ 30m3/h et <60m3/h
- ≥ 60m3/h et <90m3/h
- ≥ 90m3/h et <120m3/h
- ≥ 120 m3/h
- HP — Pression > 6 bars et ≤ 12 bars
- THP — Pression > 12 bars
- Point d'eau non utilisable ou à capacité nulle

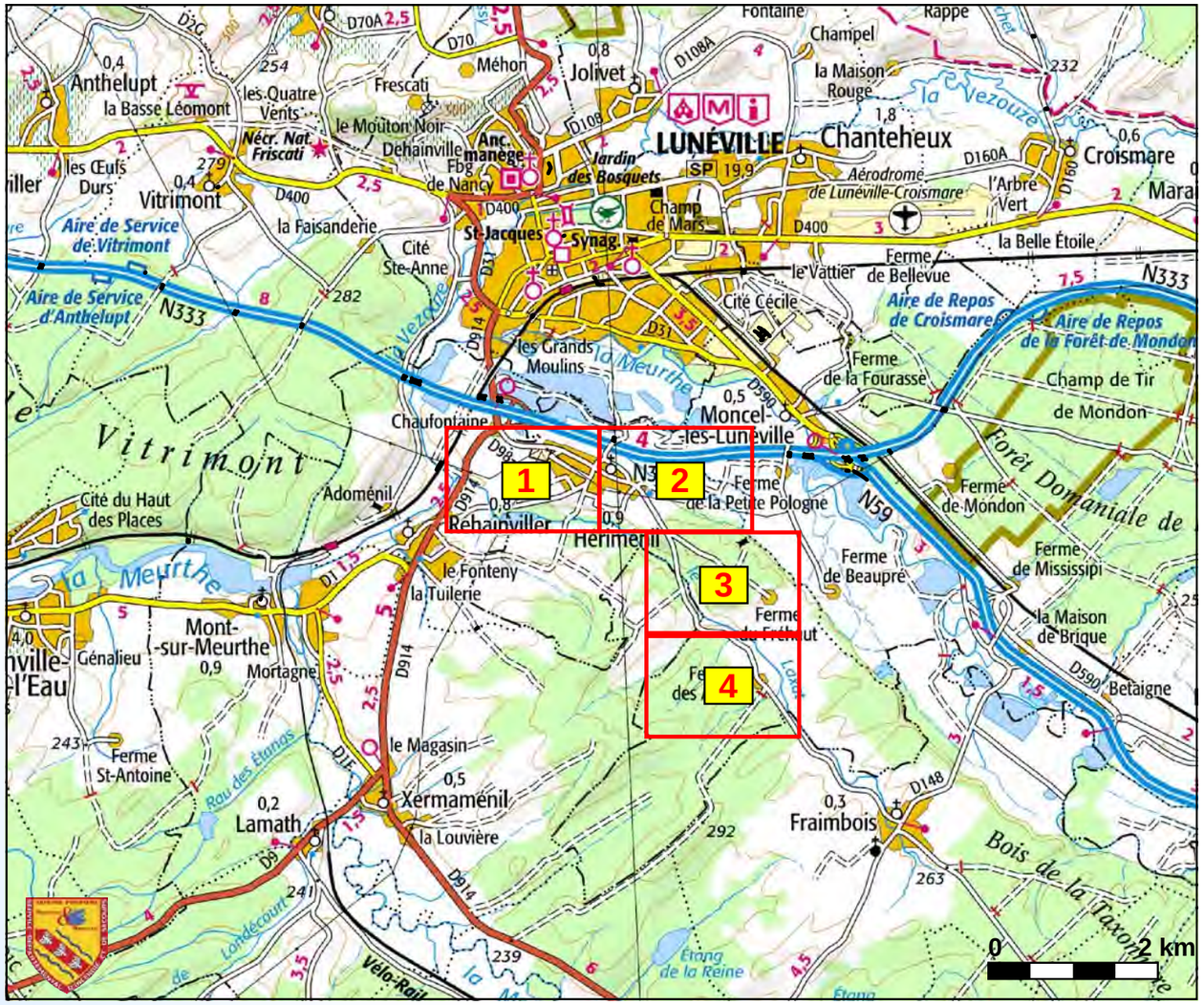

Document réalisé par le SDIS 54
Données BD TOPO - (c) IGN Paris 2003
Reproduction interdite

HERIMENIL - 54260

DECI Risque Courant Important

Echelle: 1/5.000ème

Modifié le : 18/09/2018

Document réalisé par le SDIS 54
Données BD TOPO - (c) IGN Paris
Reproduction interdite

1_RCI

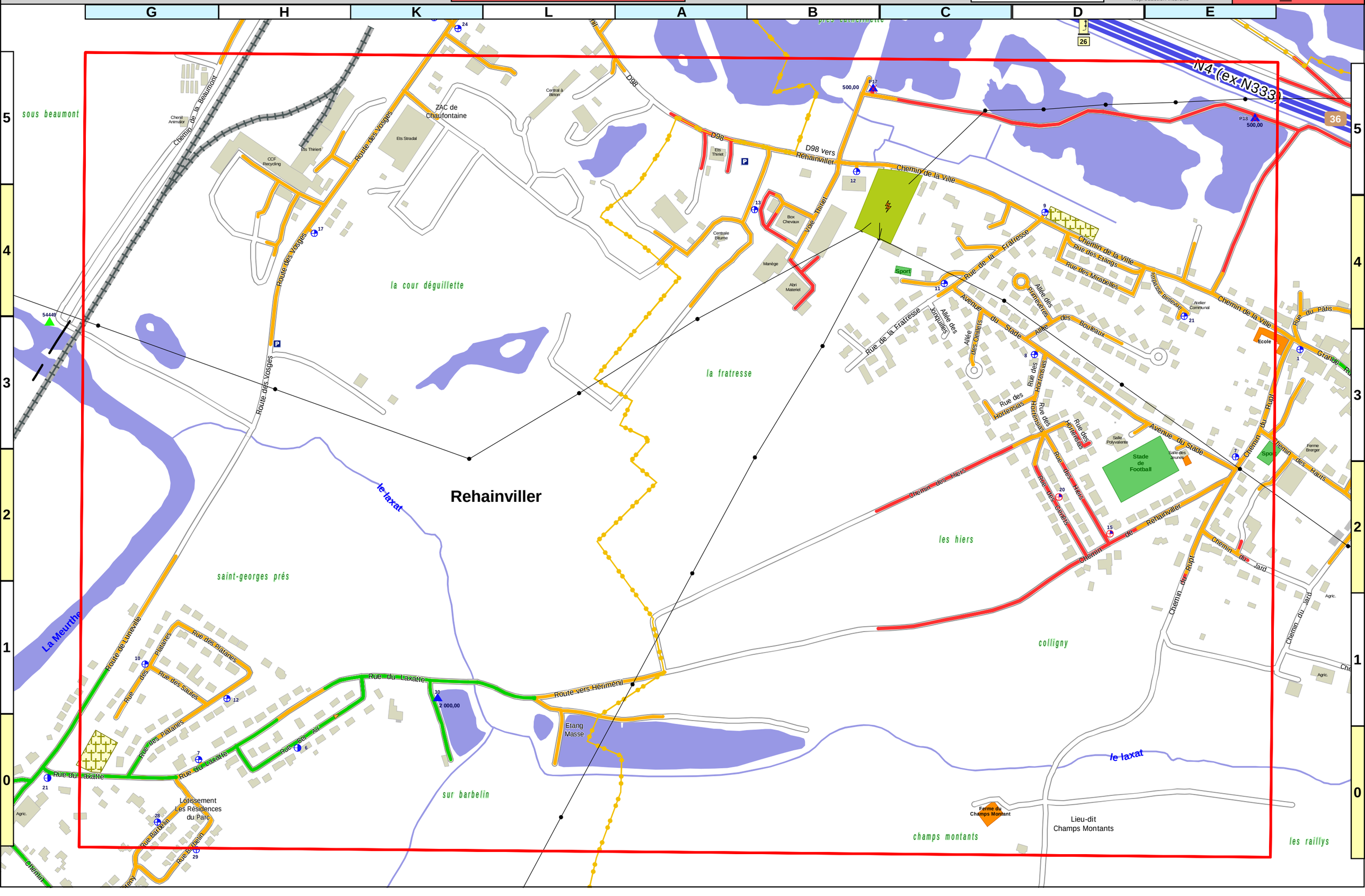

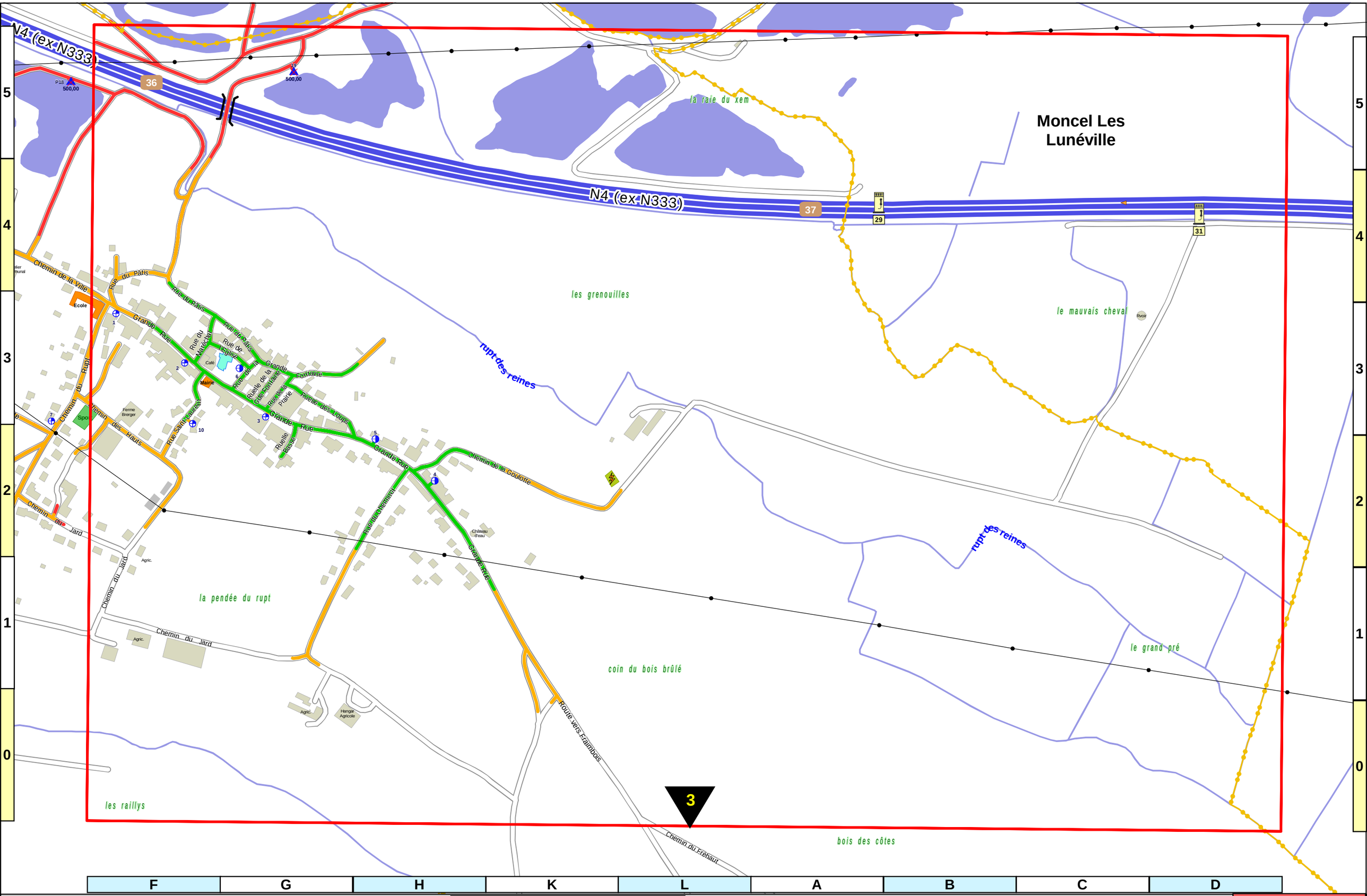

F	G	H	K	L	A	B	C	D

HERIMENIL - 54260 | **DECI Risque Courant Important** | Echelle: 1/5.000ème | **Modifié le :** 18/09/2018

Document réalisé par le SDIS 54
Données BD TOPO - (c) IGN Paris
Reproduction interdite

2_RCI

HERIMENIL - 54260

DECI Risque Courant Important

Echelle: 1/5.000ème

Modifié le : 18/09/2018

Document réalisé par le SDIS 54
Données BD TOPO - (c) IGN Paris
Reproduction interdite

3_RCI

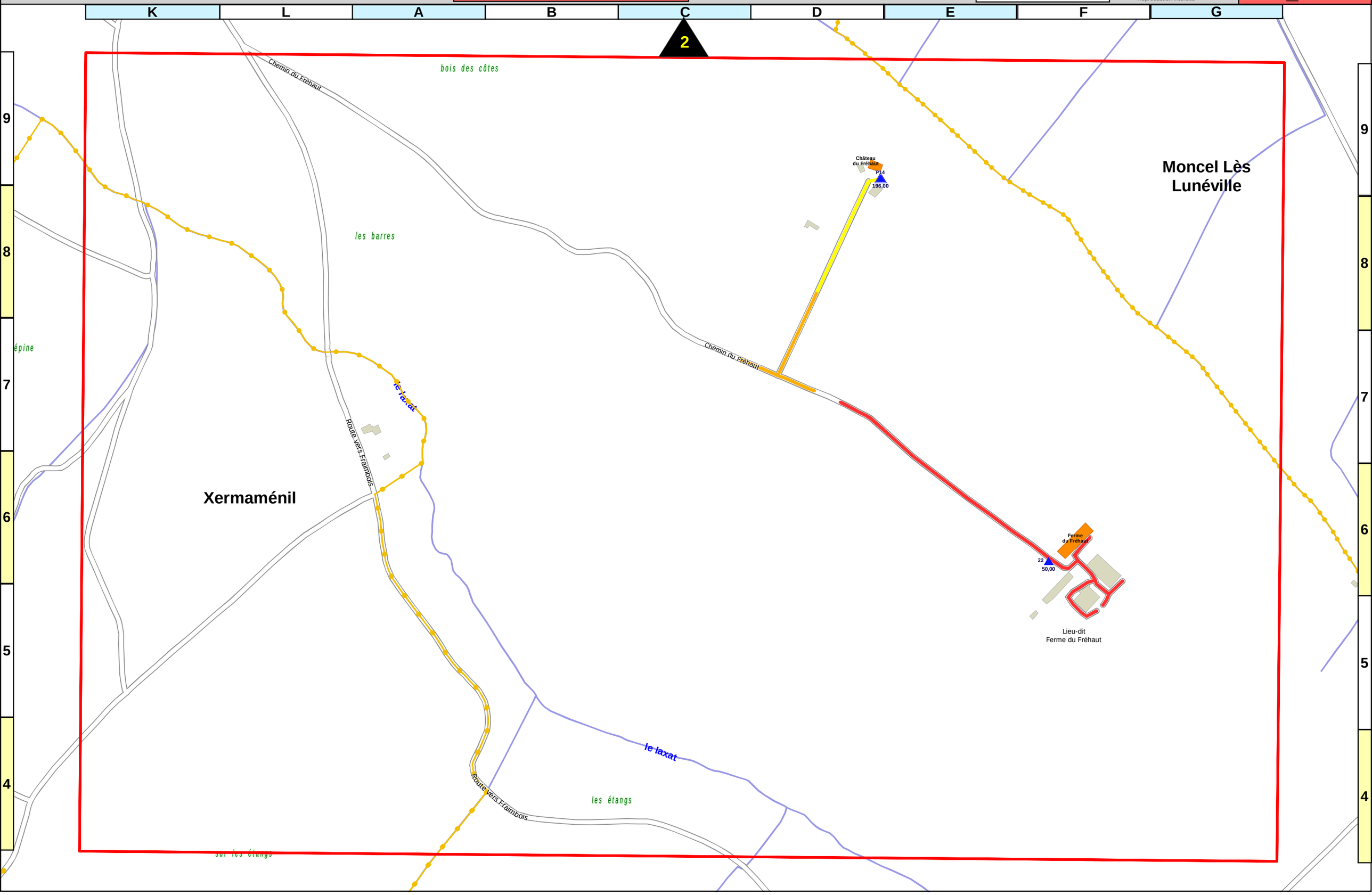

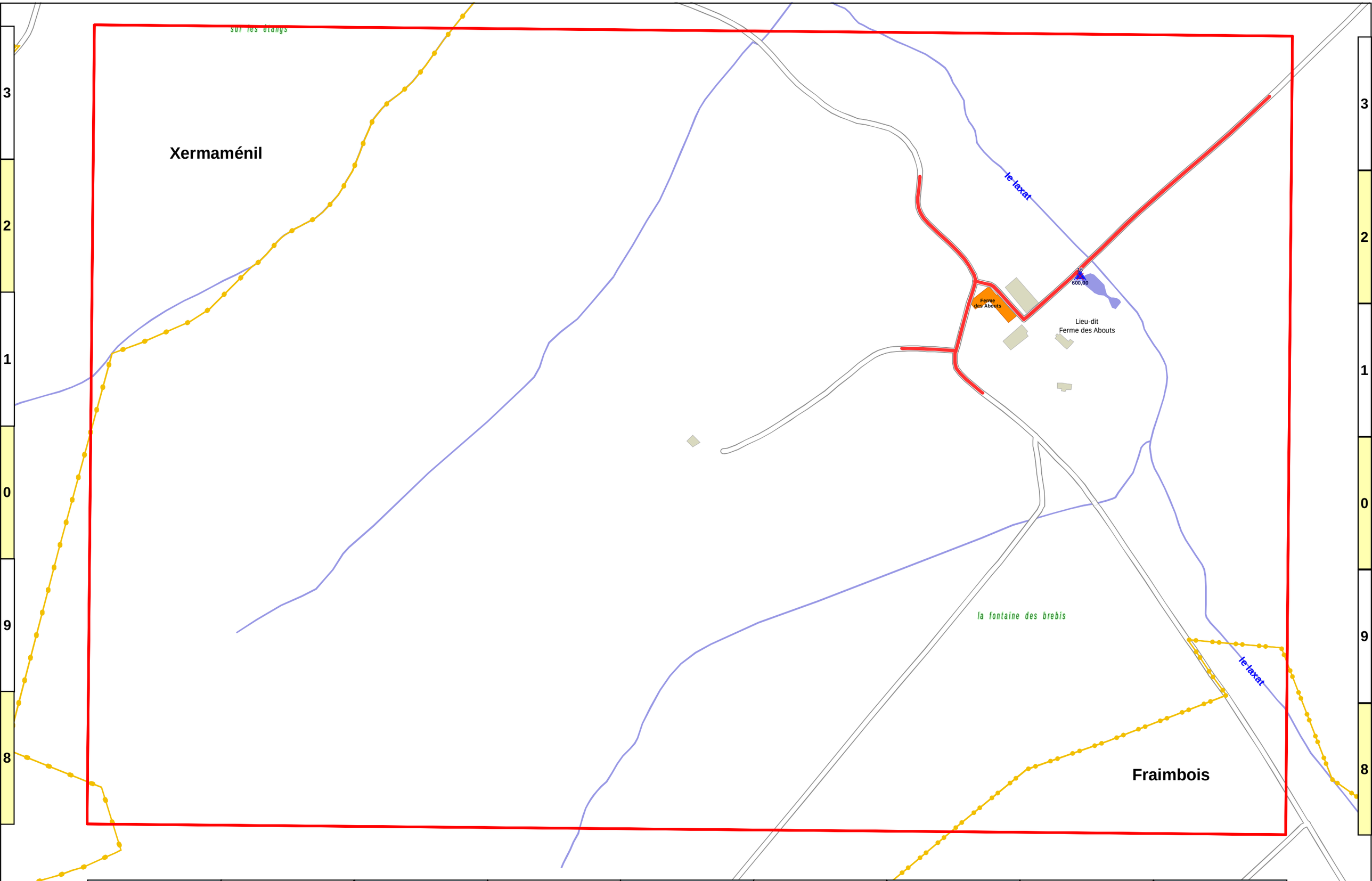

HERIMENIL - 54260 | **DECI Risque Courant Important** | Echelle: 1/5.000ème | **Modifié le :** 18/09/2018

Document réalisé par le SDIS 54
Données BD TOPO - (c) IGN Paris
Reproduction interdite

4_RCI

HERIMENIL

Nom	Page	MiniCoord
Atelier Communal	1	E4
Café	2	F3
Centrale Bitume	1	A4
Château du Fréhaut	3	D9
Cimetière	1	D4
Ecole Primaire	1	E3
Eglise	2	G3
Ets Thiriet	1	A5
Ferme Berger	2	F3
Ferme des Abouts	4	E2
Ferme du Champs Montant	1	C0
Ferme du Fréhaut	3	F6
Mairie	2	F3
Salle des Jeunes	1	E3
Salle Polyvalente	1	D3
Terrain de Football	1	D2
Abouts (Lieu-dit Ferme des)	4	F1
Basse (Ruelle)	2	G2
Bellevue (Impasse)	1	E4
Bouleaux (Allée des)	1	D3
Champs Montants (Lieu-dit)	1	D0
Cheminot (Rue du)	2	H2
Eglise (Rue de l')	2	G3
Etangs (Rue des)	1	D4
Fontaine (Rue de la Grande)	2	G3
Fontaine (Ruelle de la Grande)	2	G3
Fratresse (Rue de la)	1	C4
Fréhaut (Chemin du)	3	L9
Fréhaut (Lieu-dit Ferme du)	3	F5
Genêts (Rue des)	1	D2
Goulotte (Chemin de la)	2	K2
Hauts (Chemin des)	2	F2
Hiers (Chemin des)	1	C2
Hiers (Rue des)	1	D2
Hortensias (Rue des)	1	D3
Jard (Chemin du)	1	E2
Jonquilles (Allée des)	1	C3
Loups (Ruelle des)	2	G3
Maréchal (Rue du)	2	G3
Mirabelles (Rue des)	1	D4
Oeillets (Allée des)	1	C3
Pâtis (Rue du)	2	F4
Prairie (Rue de la)	2	G3
Primevères (Allée des)	1	D4
Rehainviller (Chemin de)	1	E2
Rue (Grande)	2	F3
Rupt (Chemin du)	1	E2
Saint-Laurent (Rue)	2	F3
Stade (Avenue du)	1	D3
Thiriet (Voie)	1	B4
Ville (Chemin de la)	1	D4

DECI suffisante

DECI possible (via une ressource privée ; nécessite une convention)

DECI réduite

DECI insuffisante

DECI inexistante

DECI

- Poteau incendie
- Poteau incendie 150
- Bouche incendie
- Point d'eau Privé
- Point d'eau naturel ou artificiel (PENA) — 500 m3
- PENA réalimenté
- Accessible que par MPR
- Réseau hydraulique
- Colonne séche
- Pompe (m3/h)

Lecture des débits (à 1 bar)

- < 15 m3/h
- ≥ 15m3/h et <30m3/h
- ≥ 30m3/h et <60m3/h
- ≥ 60m3/h et <90m3/h
- ≥ 90m3/h et <120m3/h
- ≥ 120 m3/h
- HP — Pression > 6 bars et ≤ 12 bars
- THP — Pression > 12 bars
- Point d'eau non utilisable ou à capacité nulle

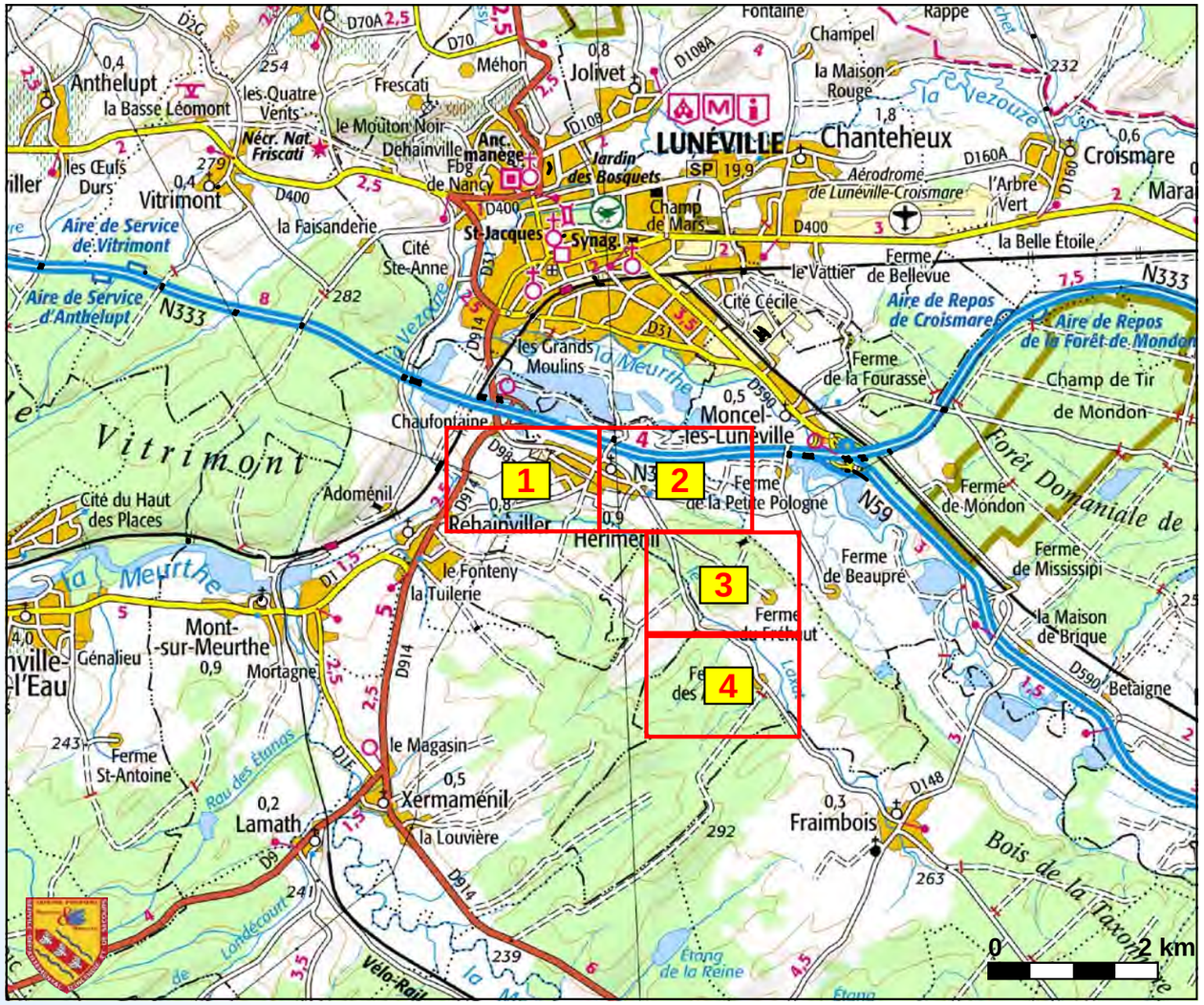

Document réalisé par le SDIS 54
Données BD TOPO - (c) IGN Paris 2003
Reproduction interdite

HERIMENIL - 54260

DECI Risque Courant Ordinaire

Echelle: 1/5.000ème

Modifié le : 18/09/2018

Document réalisé par le SDIS 54
Données BD TOPO - (c) IGN Paris
Reproduction interdite

1_RCO

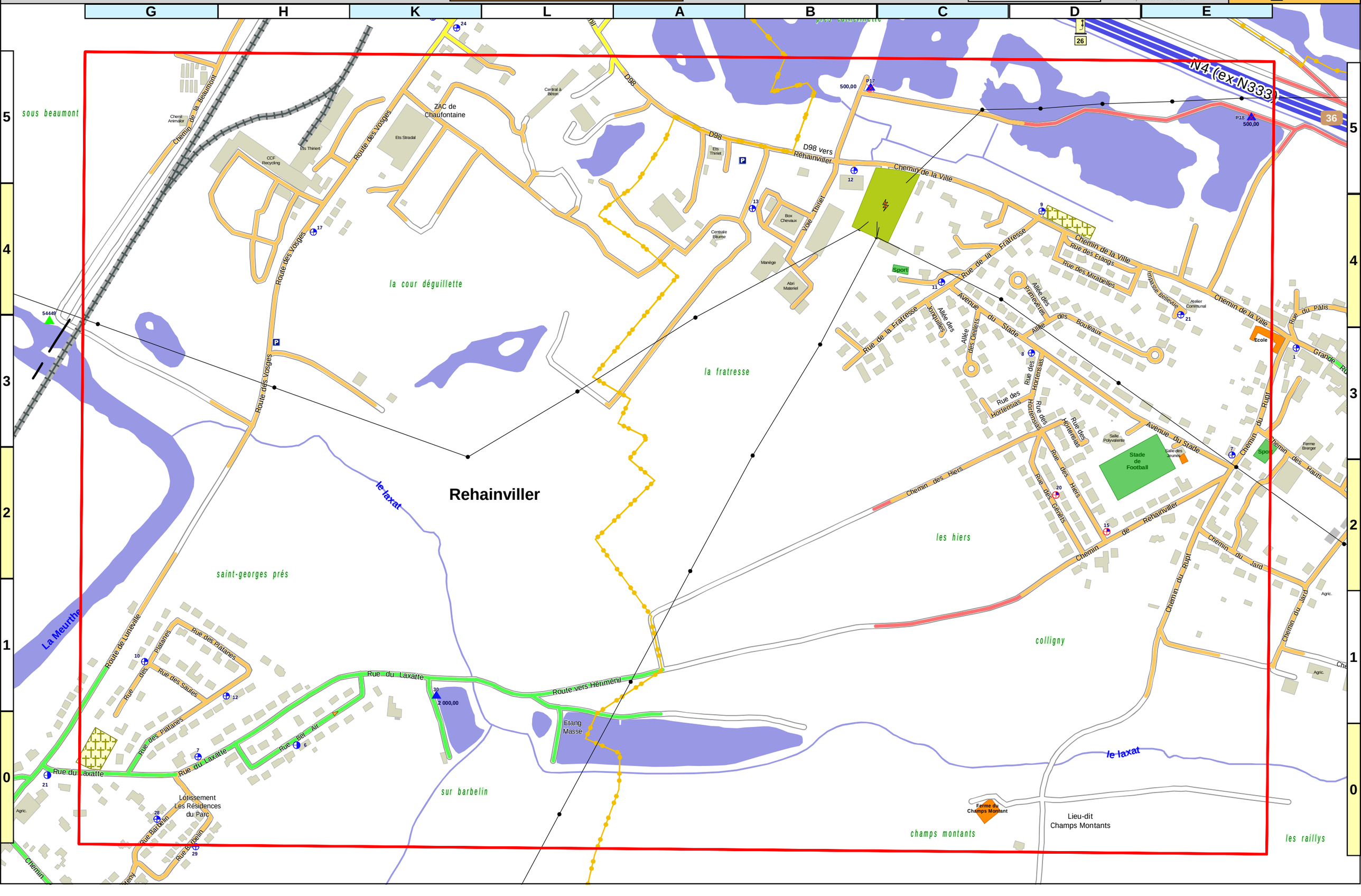

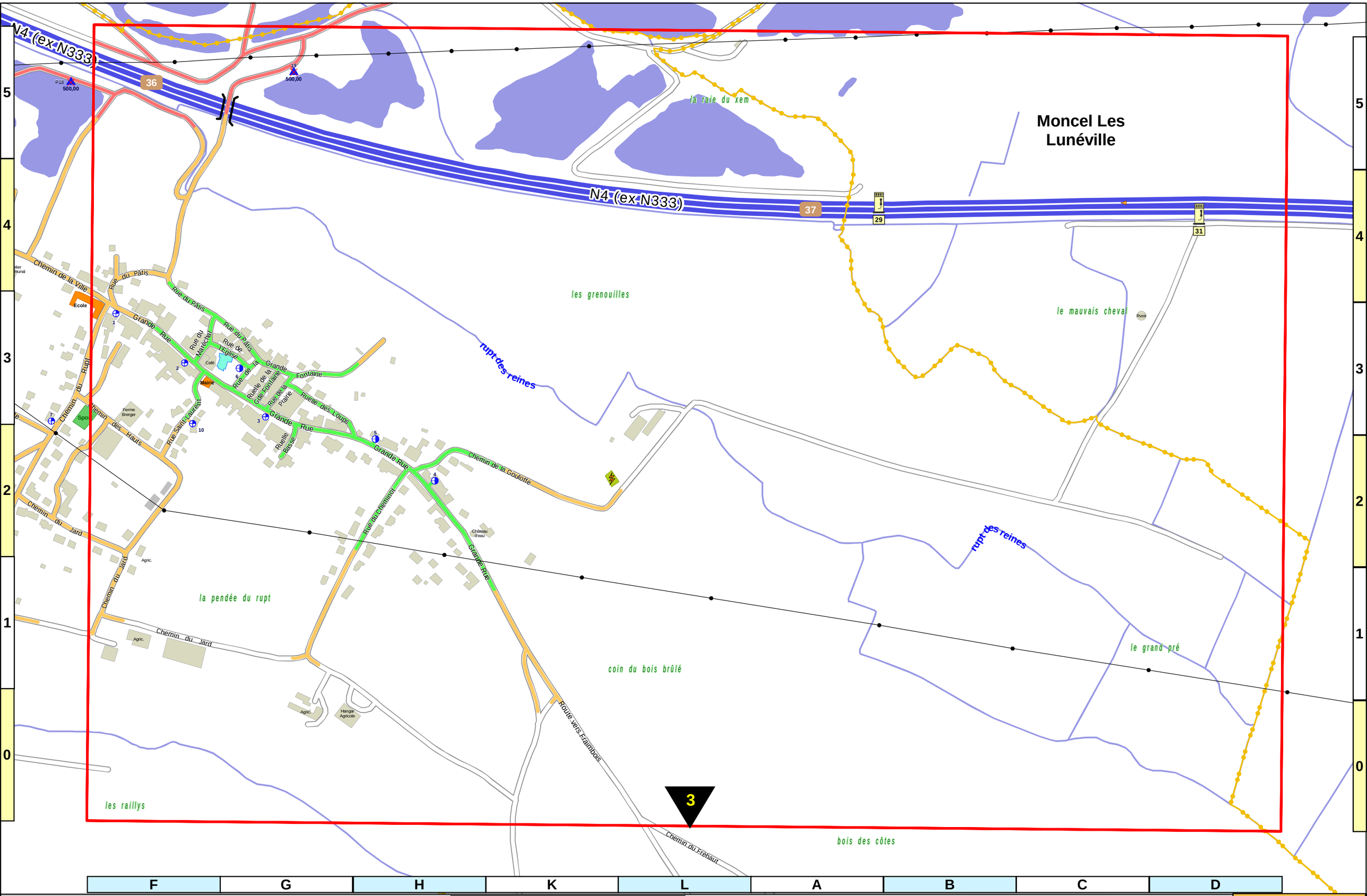

F	G	H	K	L	A	B	C	D

HERIMENIL - 54260 | **DECI Risque Courant Ordinaire** | Echelle: 1/5.000ème | **Modifié le :** 18/09/2018

Document réalisé par le SDIS 54
Données BD TOPO - (c) IGN Paris
Reproduction interdite

2_RCO

HERIMENIL - 54260

DECI Risque Courant Ordinaire | Echelle: 1/5.000ème | **Modifié le :** 18/09/2018

Document réalisé par le SDIS 54
Données BD TOPO - (c) IGN Paris
Reproduction interdite

3_RCO

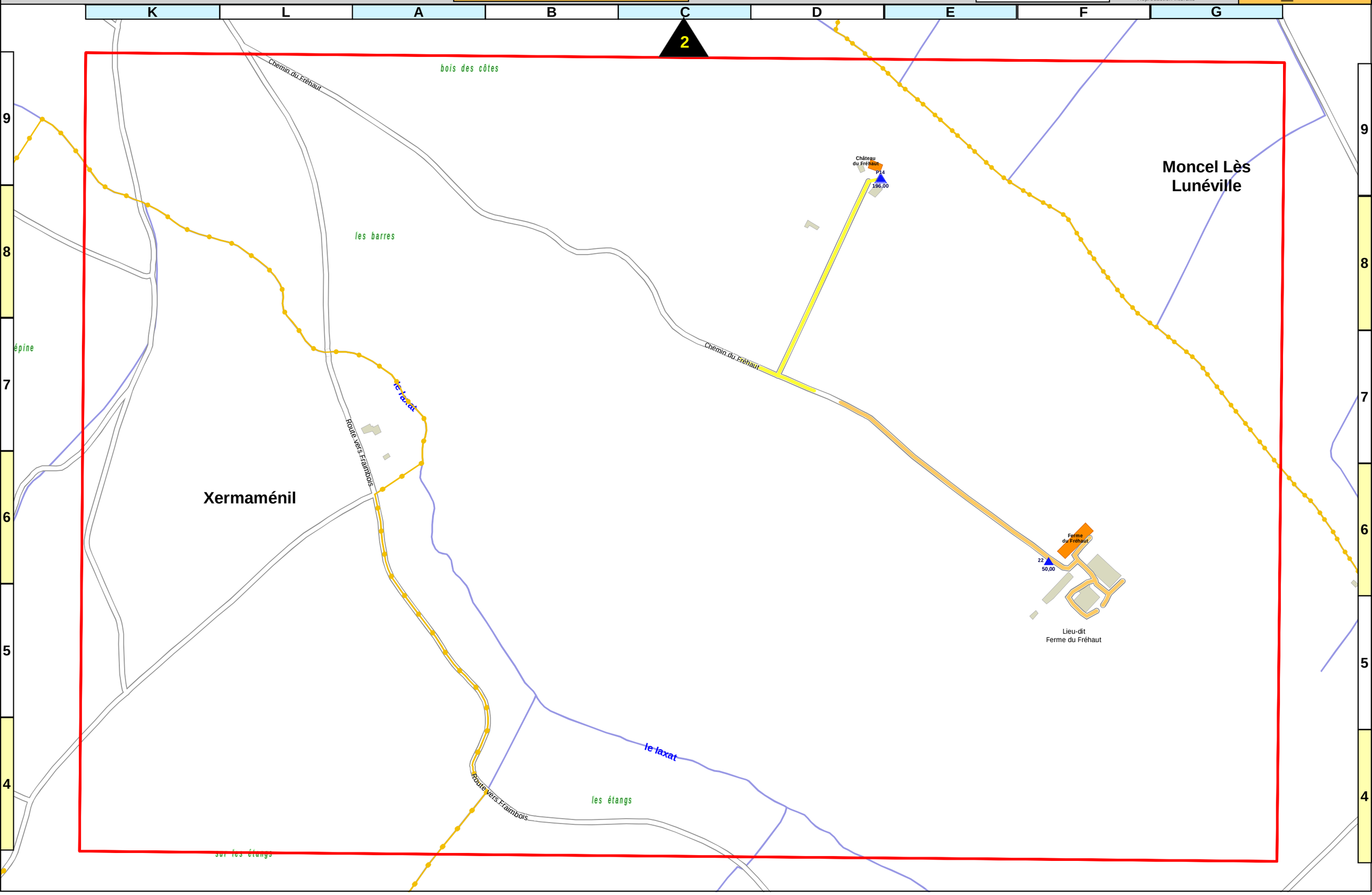

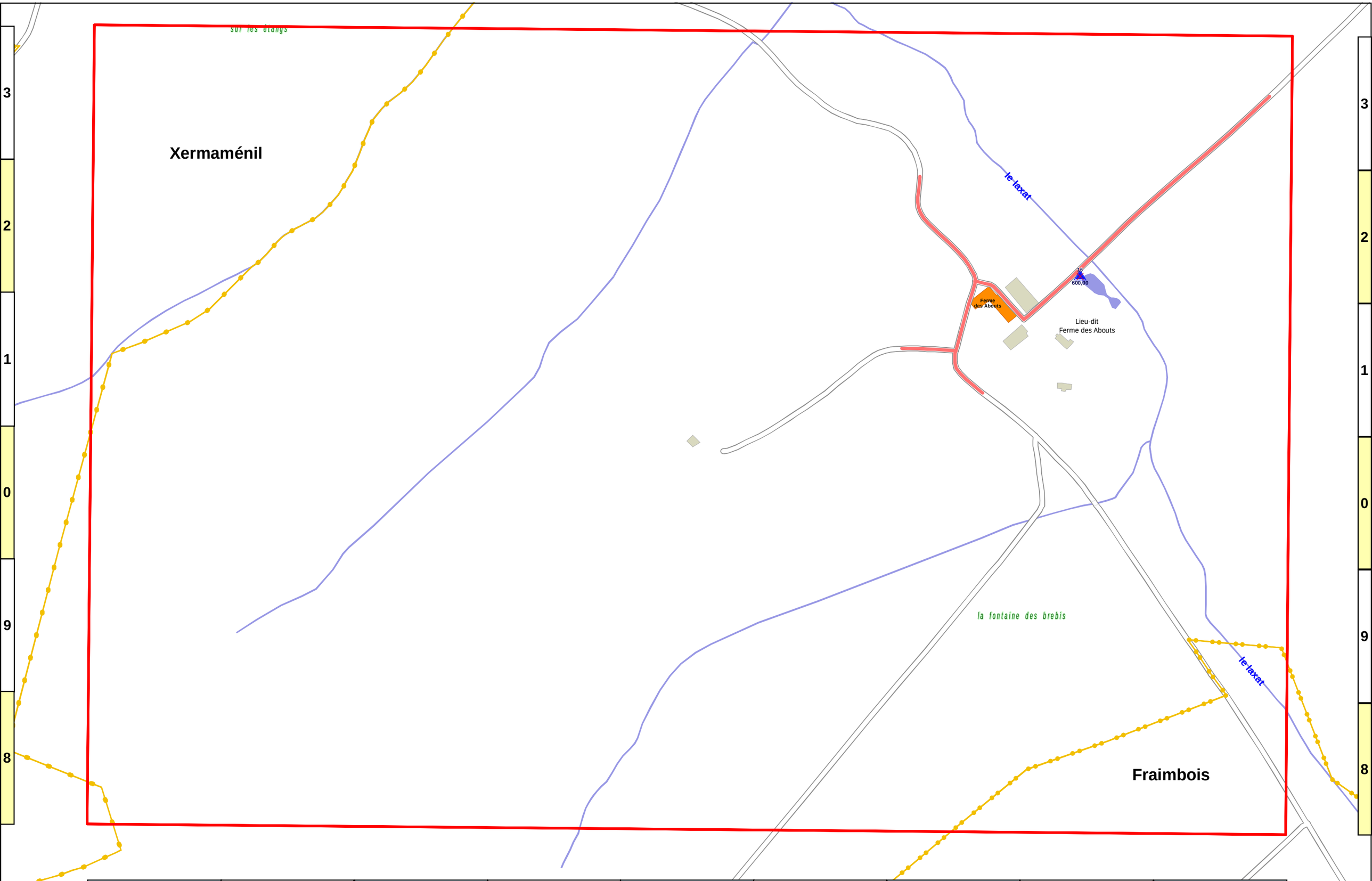

HERIMENIL - 54260 | **DECI Risque Courant Ordinaire** | Echelle: 1/5.000ème | **Modifié le :** 18/09/2018

Document réalisé par le SDIS 54
Données BD TOPO - (c) IGN Paris
Reproduction interdite

4_RCO

JOLIVET

Nom	Page	MiniCoord
Aire de Loisirs	7	G6
BJ Pneus	8	F3
Brico Jardin	8	F3
Cimetière	14	K5
Ecole Primaire	14	H5
Eglise	14	H5
Ets Bloc et Job	8	E3
Ferme de Champel	18	H8
Ferme de Froide Fontaine	17	F2
Ferme Thouvenin	13	H6
Mairie	14	H5
Maison pour Tous	14	H4
Salle de Danse	8	E3
Salle Polyvalente	14	H5
Stade de Football	14	H3
Station d'Epuration	14	H3
Abeilles (Rue des)	8	F4
Acacias (Rue des)	8	F4
Aubépine (Allée de l')	8	F5
Bel Air (Avenue)	8	G5
Bichat (Espace Jean)	8	E4
Bonviller (Route de)	13	H6
Champel (Lieu-dit)	18	H8
Chanteheux (Route de)	13	L6
Charmilles (Allée des)	8	F5
Château (Clos du)	8	G5
Château (Rue du)	14	H5
Chènevières (Rue des)	14	H5
Colline (Rue de la)	8	F4
Cosson (Rue Ferdinand)	14	H4
De Gombervaux (Rue Jehan)	8	E5
Ducs de Lorraine (Avenue des)	8	E4
Erard (Place Paul)	14	H4
Fougères (Allée des)	8	F4
Froidefontaine (Lieu-dit)	17	G2
Gascard (Rue Alexandre)	14	K5
Gué (Rue du)	14	H3
Huviller (Allée de)	8	E4
Kussler (Place Xavier)	14	H5
Lahalle (Rue Henri)	14	H5
Marchal (Rue Abbé Charles)	14	H4
Moulin (Rue du)	14	H4
Pâquerettes (Place des)	8	F4
Pervenches (Place des)	8	F4
Petitdidier (Rue Blaise)	8	E5
Presle (Place de la)	8	E5
Schoumacher (Rue Jean)	8	G4
Sionviller (Route de)	13	L6
Stanislas (Avenue)	8	F4
Tilleuls (Place des)	8	F4
Vieux Moulin (Rue du)	14	H4

DECI suffisante

DECI possible (via une ressource privée ; nécessite une convention)

DECI réduite

DECI insuffisante

DECI inexistante

DECI

- Poteau incendie
- Poteau incendie 150
- Bouche incendie
- Point d'eau Privé
- Point d'eau naturel ou artificiel (PENA) — 500 m3
- PENA réalimenté
- Accessible que par MPR
- Réseau hydraulique
- Colonne séche
- Pompe (m3/h)

Lecture des débits (à 1 bar)

- < 15 m3/h
- ≥ 15m3/h et <30m3/h
- ≥ 30m3/h et <60m3/h
- ≥ 60m3/h et <90m3/h
- ≥ 90m3/h et <120m3/h
- ≥ 120 m3/h
- HP — Pression > 6 bars et ≤ 12 bars
- THP — Pression > 12 bars
- Point d'eau non utilisable ou à capacité nulle

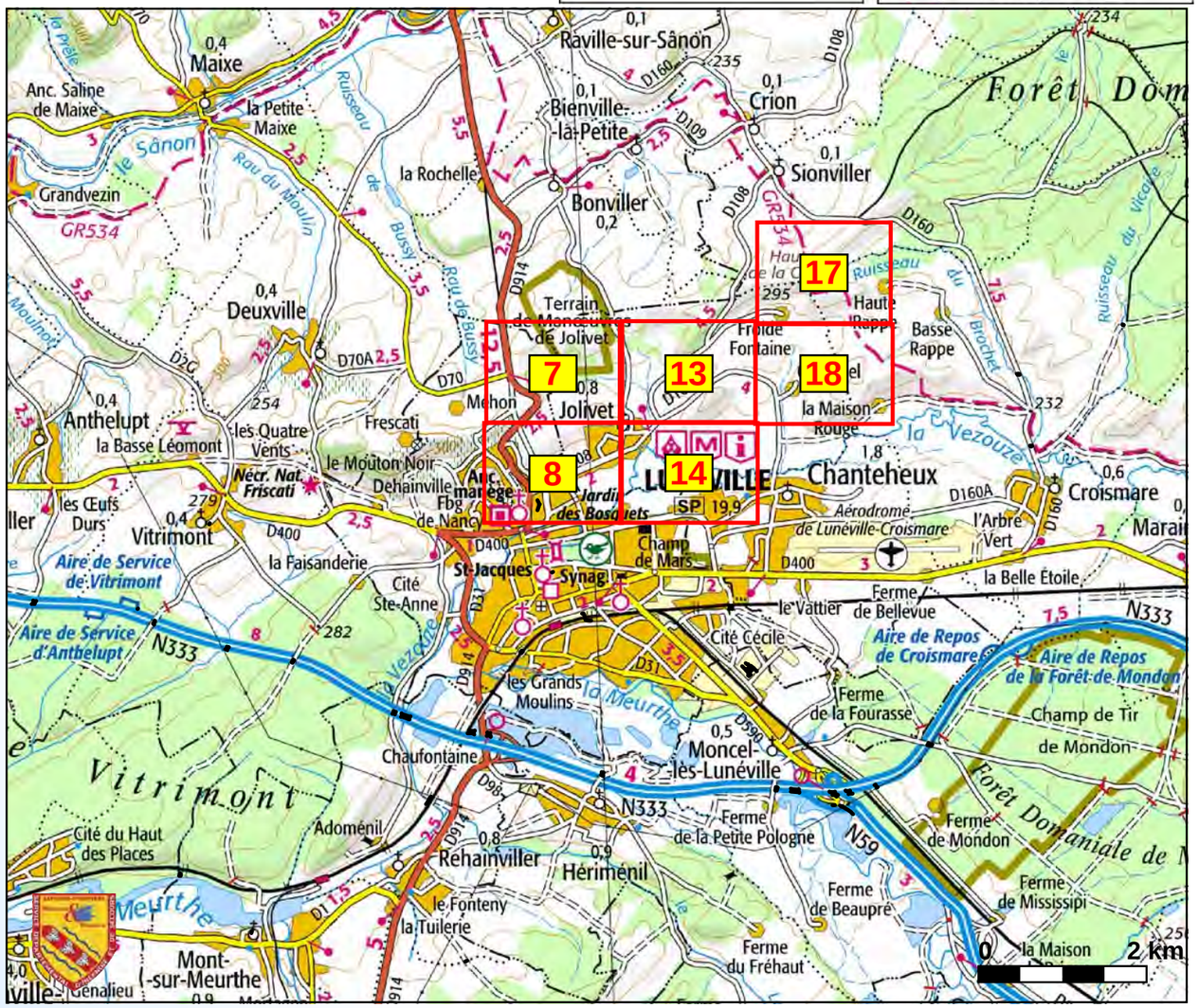

Document réalisé par le SDIS 54
Données BD TOPO - (c) IGN Paris 2003
Reproduction interdite

JOLIVET - 54281

DECI Risque Courant Important

Echelle: 1/5.000ème

Modifié le : 18/09/2018

Document réalisé par le SDIS 54
Données BD TOPO - (c) IGN Paris
Reproduction interdite

7_RCI

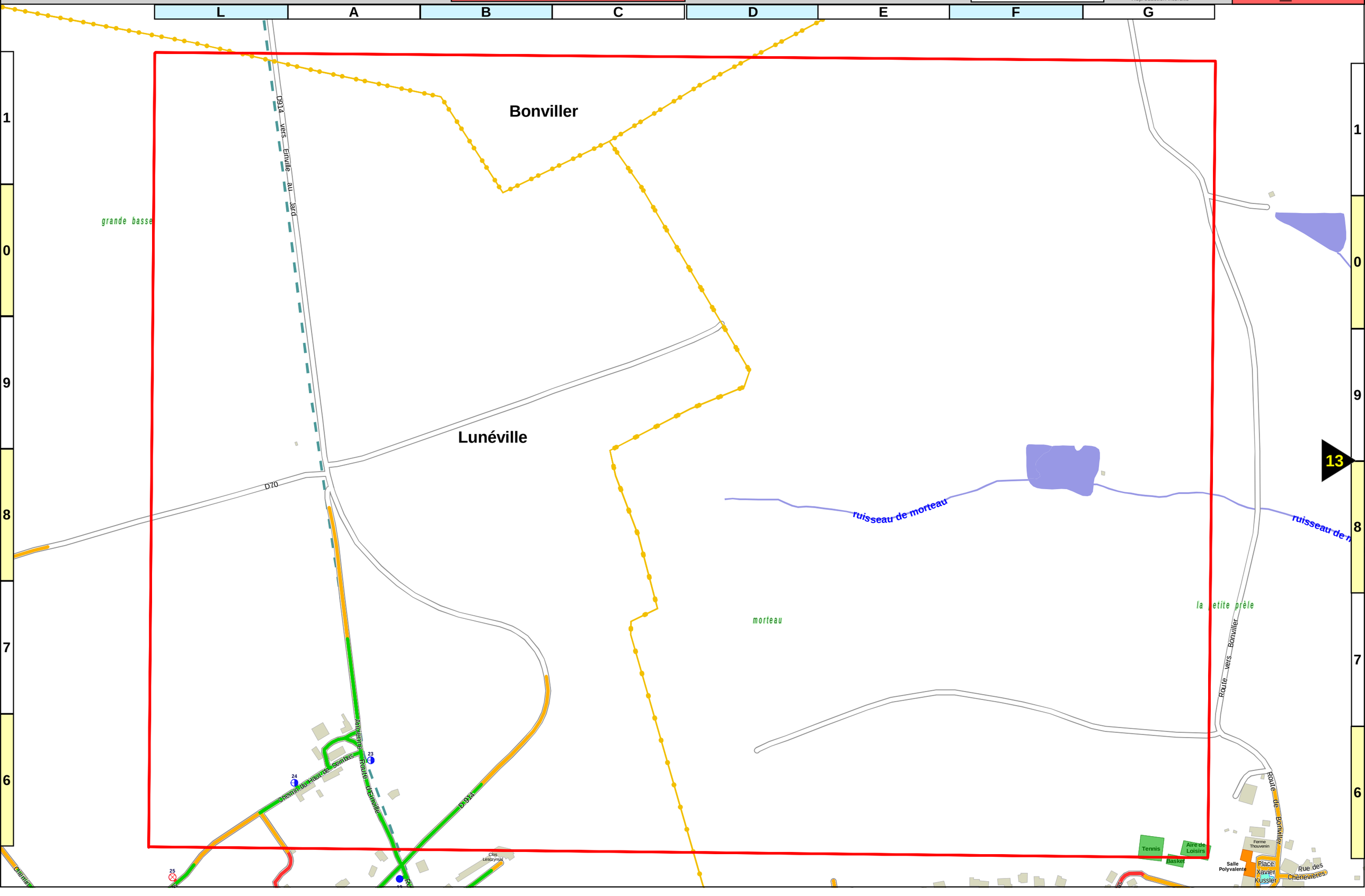

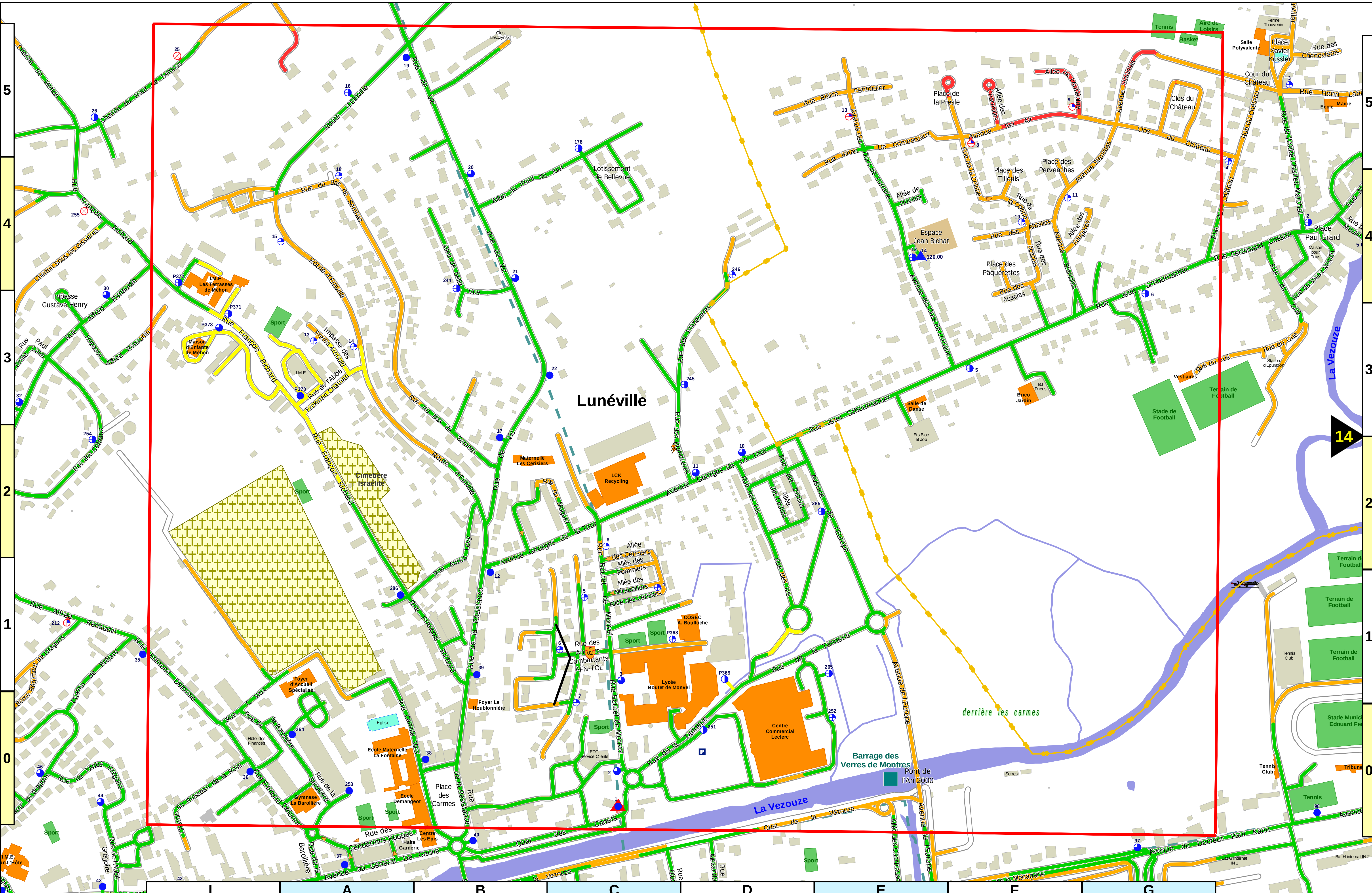

JOLIVET - 54281 **DECI Risque Courant Important** Echelle: 1/5.000ème **Modifié le : 18/09/2018**

Document réalisé par le SDIS 54
Données BD TOPO - (c) IGN Paris
Reproduction interdite

8_RCI

JOLIVET - 54281

DECI Risque Courant Important

Echelle: 1/5.000ème

Modifié le : 18/09/2018

Document réalisé par le SDIS 54
Données BD TOPO - (c) IGN Paris
Reproduction interdite

13_RCI

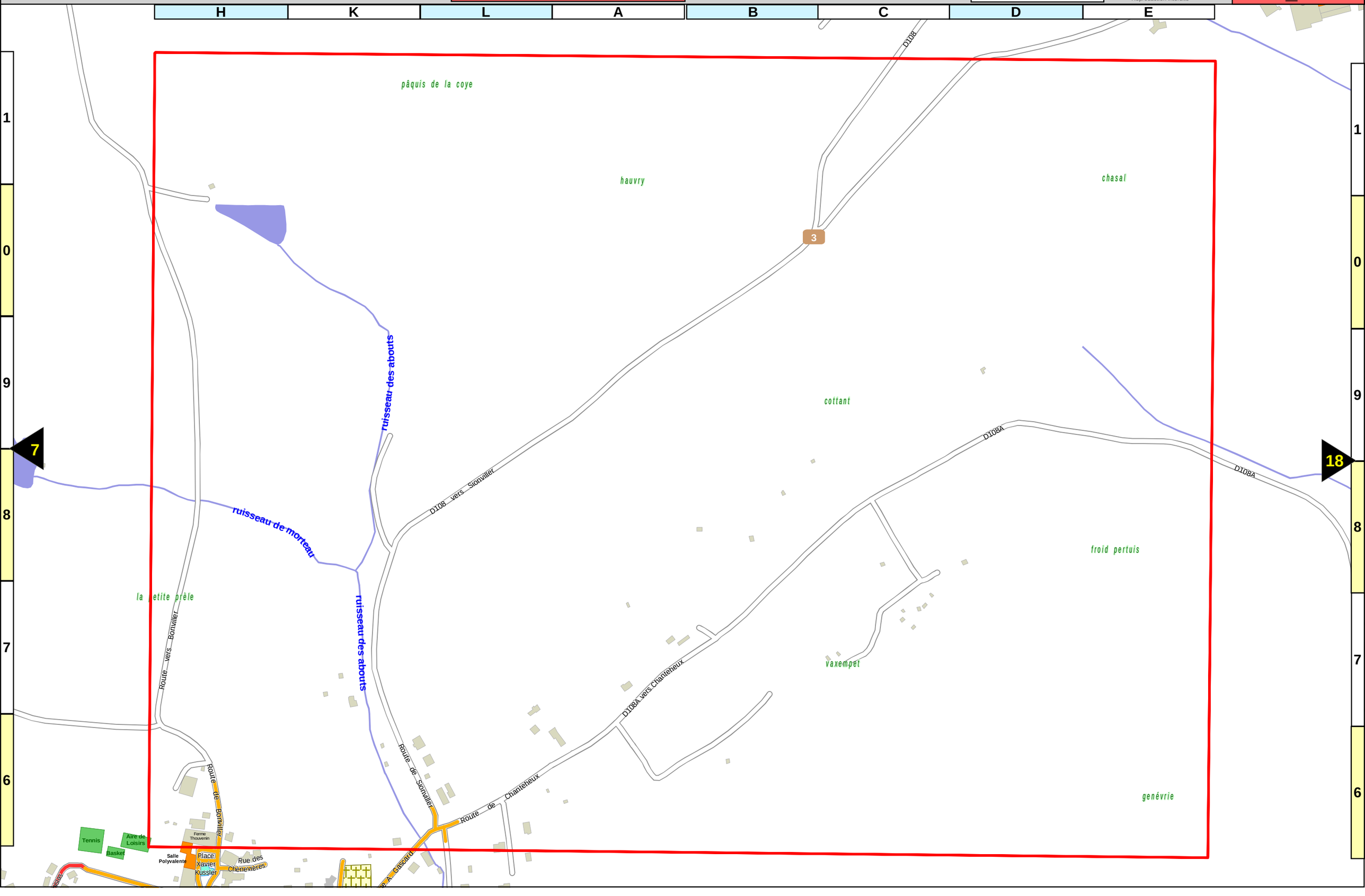

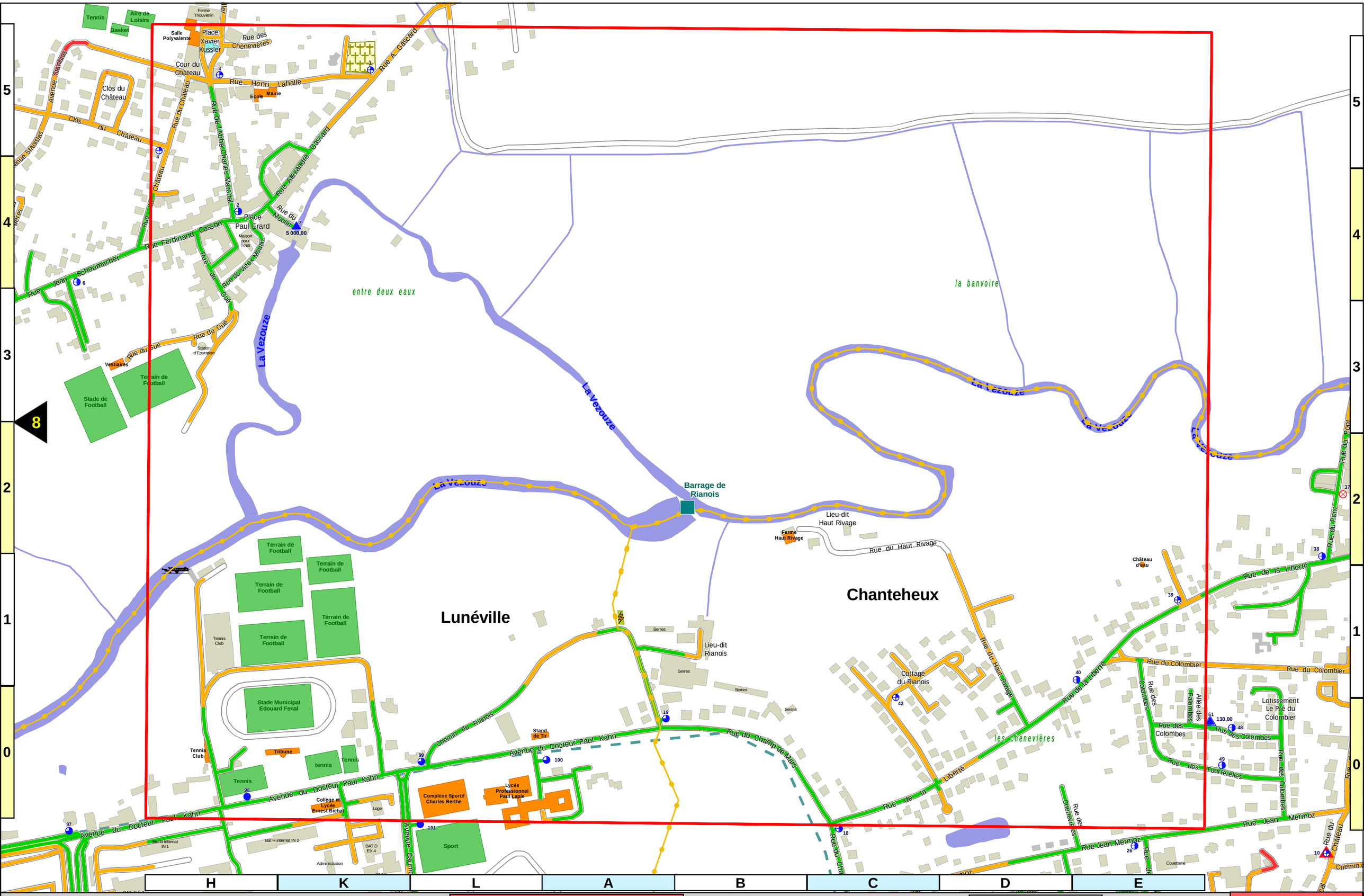

H	K	L	A	B	C	D	E

JOLIVET - 54281 | **DECI Risque Courant Important** | Echelle: 1/5.000ème | **Modifié le :** 18/09/2018

Document réalisé par le SDIS 54
Données BD TOPO - (c) IGN Paris
Reproduction interdite

14_RCI

JOLIVET - 54281 | **DECI Risque Courant Important** | Echelle: 1/5.000ème | **Modifié le :** 18/09/2018 | Document réalisé par le SDIS 54 Données BD TOPO - (c) IGN Paris Reproduction interdite | **17_RCI**

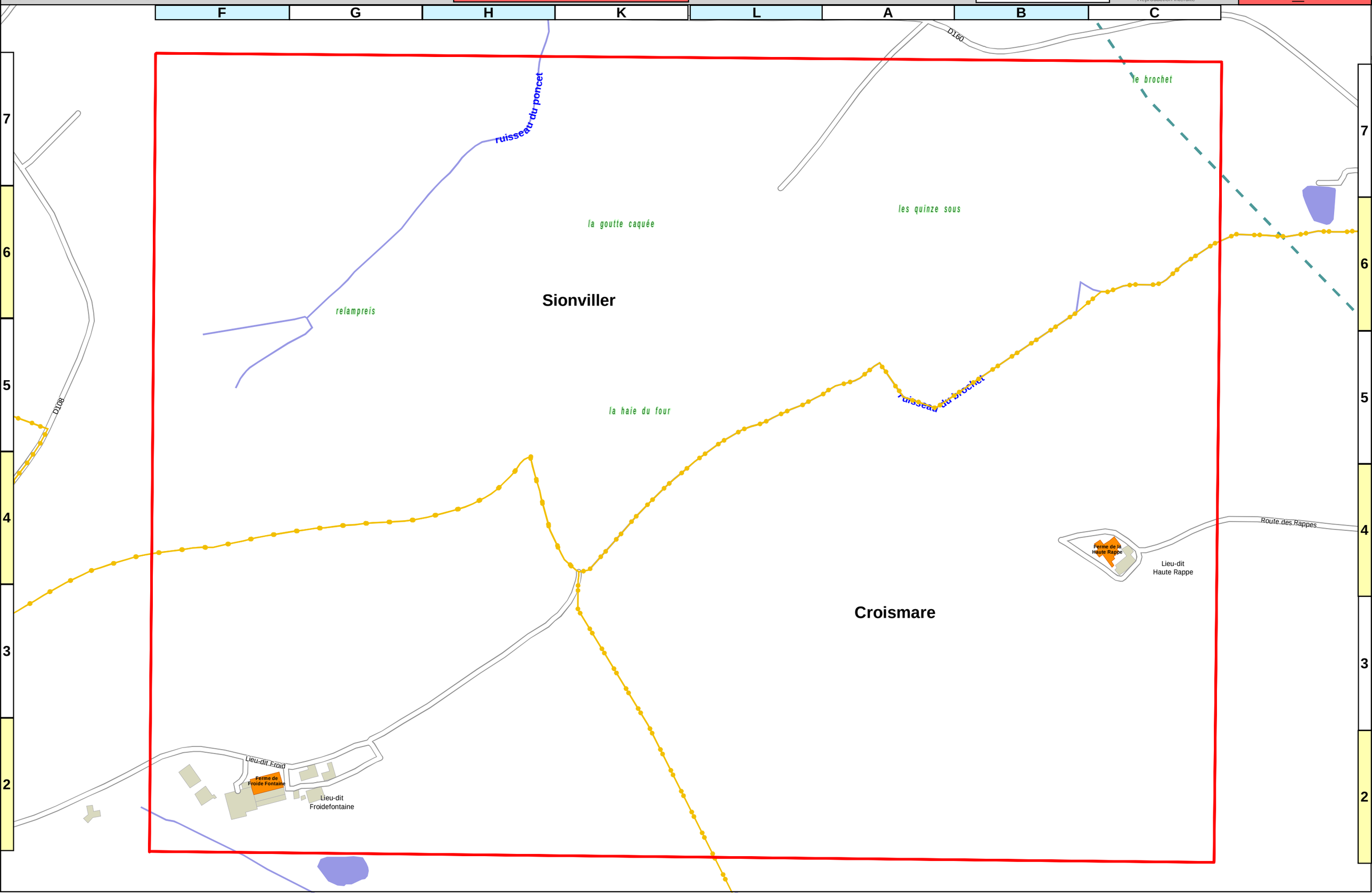

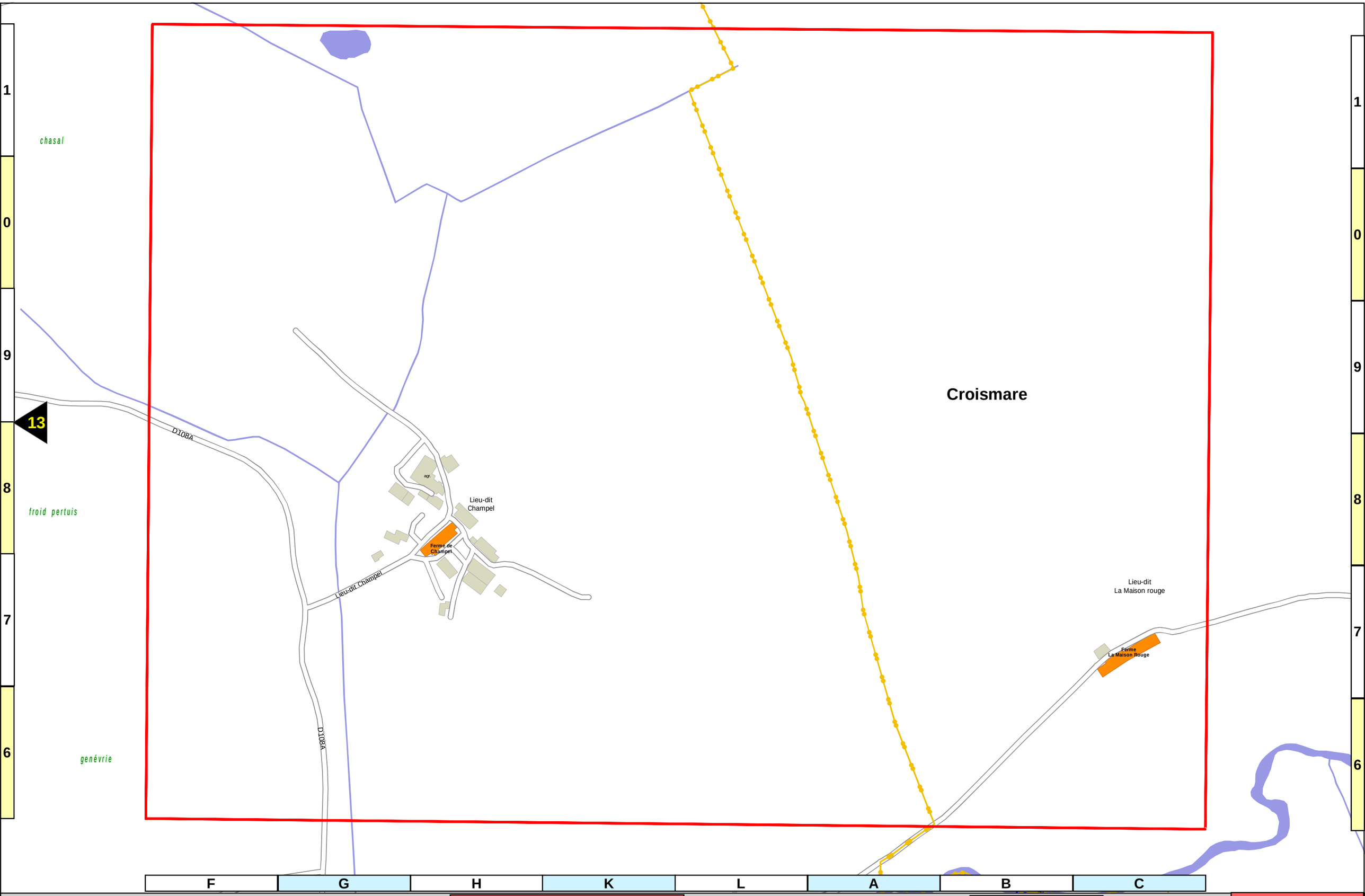

JOLIVET - 54281

DECI Risque Courant Important

Echelle: 1/5.000ème **Modifié le :** 18/09/2018

Document réalisé par le SDIS 54
Données BD TOPO - (c) IGN Paris
Reproduction interdite

18_RCI

JOLIVET

Nom	Page	MiniCoord
Aire de Loisirs	7	G6
BJ Pneus	8	F3
Brico Jardin	8	F3
Cimetière	14	K5
Ecole Primaire	14	H5
Eglise	14	H5
Ets Bloc et Job	8	E3
Ferme de Champel	18	H8
Ferme de Froide Fontaine	17	F2
Ferme Thouvenin	13	H6
Mairie	14	H5
Maison pour Tous	14	H4
Salle de Danse	8	E3
Salle Polyvalente	14	H5
Stade de Football	14	H3
Station d'Epuration	14	H3
Abeilles (Rue des)	8	F4
Acacias (Rue des)	8	F4
Aubépine (Allée de l')	8	F5
Bel Air (Avenue)	8	G5
Bichat (Espace Jean)	8	E4
Bonviller (Route de)	13	H6
Champel (Lieu-dit)	18	H8
Chanteheux (Route de)	13	L6
Charmilles (Allée des)	8	F5
Château (Clos du)	8	G5
Château (Rue du)	14	H5
Chènevières (Rue des)	14	H5
Colline (Rue de la)	8	F4
Cosson (Rue Ferdinand)	14	H4
De Gombervaux (Rue Jehan)	8	E5
Ducs de Lorraine (Avenue des)	8	E4
Erard (Place Paul)	14	H4
Fougères (Allée des)	8	F4
Froidefontaine (Lieu-dit)	17	G2
Gascard (Rue Alexandre)	14	K5
Gué (Rue du)	14	H3
Huviller (Allée de)	8	E4
Kussler (Place Xavier)	14	H5
Lahalle (Rue Henri)	14	H5
Marchal (Rue Abbé Charles)	14	H4
Moulin (Rue du)	14	H4
Pâquerettes (Place des)	8	F4
Pervenches (Place des)	8	F4
Petitdidier (Rue Blaise)	8	E5
Presle (Place de la)	8	E5
Schoumacher (Rue Jean)	8	G4
Sionviller (Route de)	13	L6
Stanislas (Avenue)	8	F4
Tilleuls (Place des)	8	F4
Vieux Moulin (Rue du)	14	H4

DECI suffisante

DECI possible (via une ressource privée ; nécessite une convention)

DECI réduite

DECI insuffisante

DECI inexistante

DECI

- Poteau incendie
- Poteau incendie 150
- Bouche incendie
- Point d'eau Privé
- Point d'eau naturel ou artificiel (PENA) — 500 m3
- PENA réalimenté
- Accessible que par MPR
- Réseau hydraulique
- Colonne séche
- Pompe (m3/h)

Lecture des débits (à 1 bar)

- < 15 m3/h
- ≥ 15m3/h et <30m3/h
- ≥ 30m3/h et <60m3/h
- ≥ 60m3/h et <90m3/h
- ≥ 90m3/h et <120m3/h
- ≥ 120 m3/h
- HP — Pression > 6 bars et ≤ 12 bars
- THP — Pression > 12 bars
- Point d'eau non utilisable ou à capacité nulle

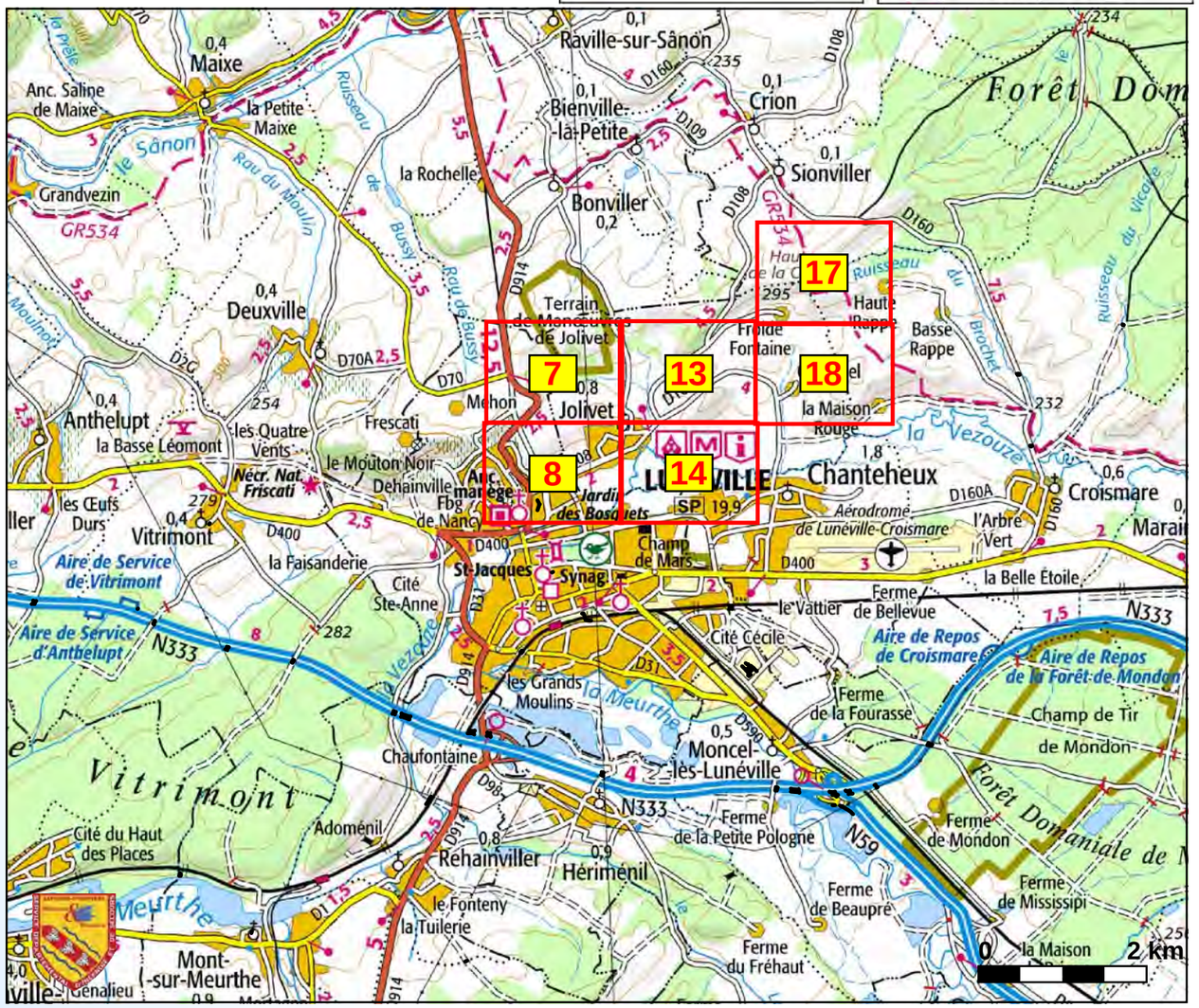

Document réalisé par le SDIS 54
Données BD TOPO - (c) IGN Paris 2003
Reproduction interdite

JOLIVET - 54281

DECI Risque Courant Ordinaire

Echelle: 1/5.000ème

Modifié le : 18/09/2018

Document réalisé par le SDIS 54
Données BD TOPO - (c) IGN Paris
Reproduction interdite

7_RCO

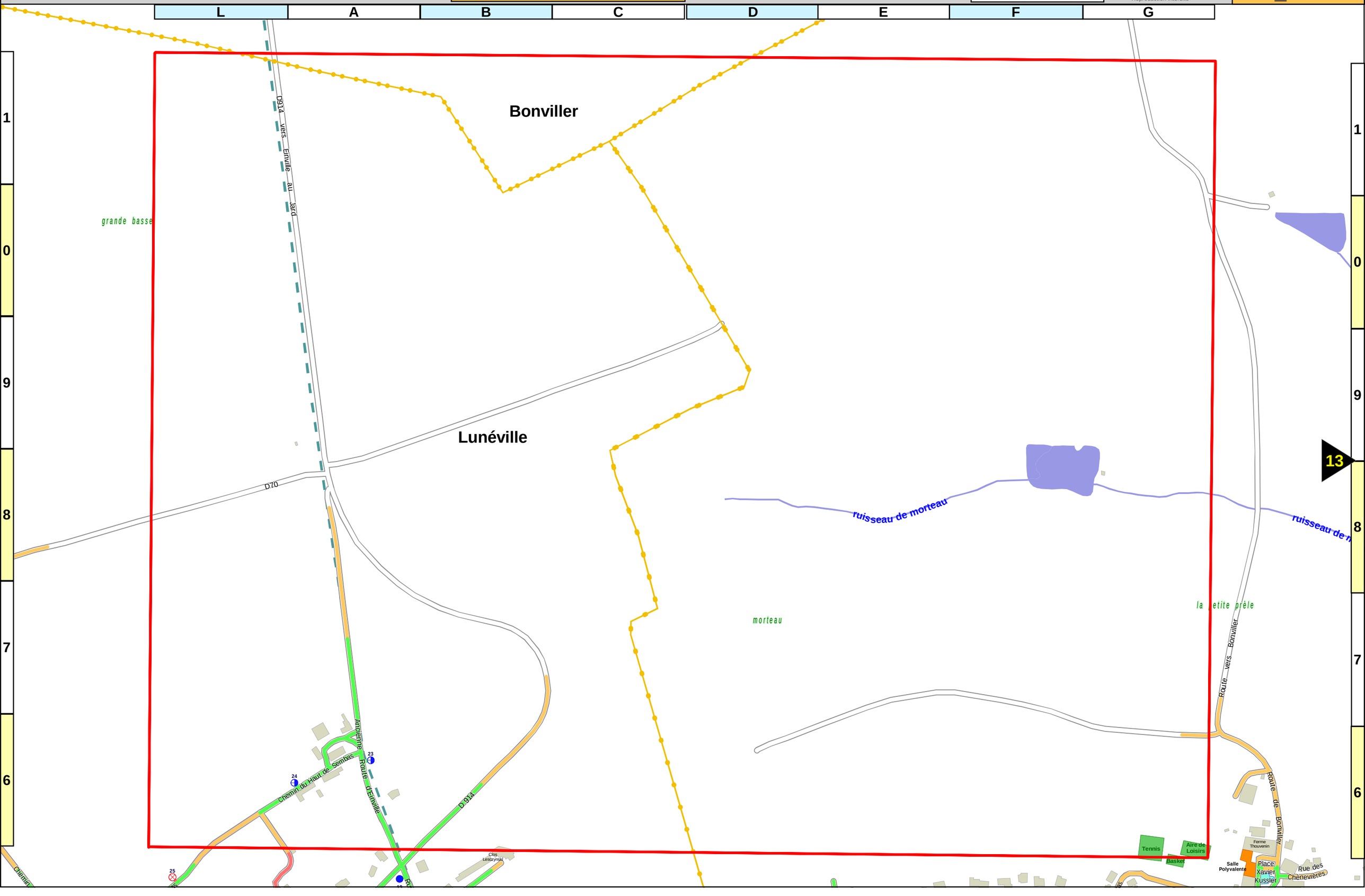

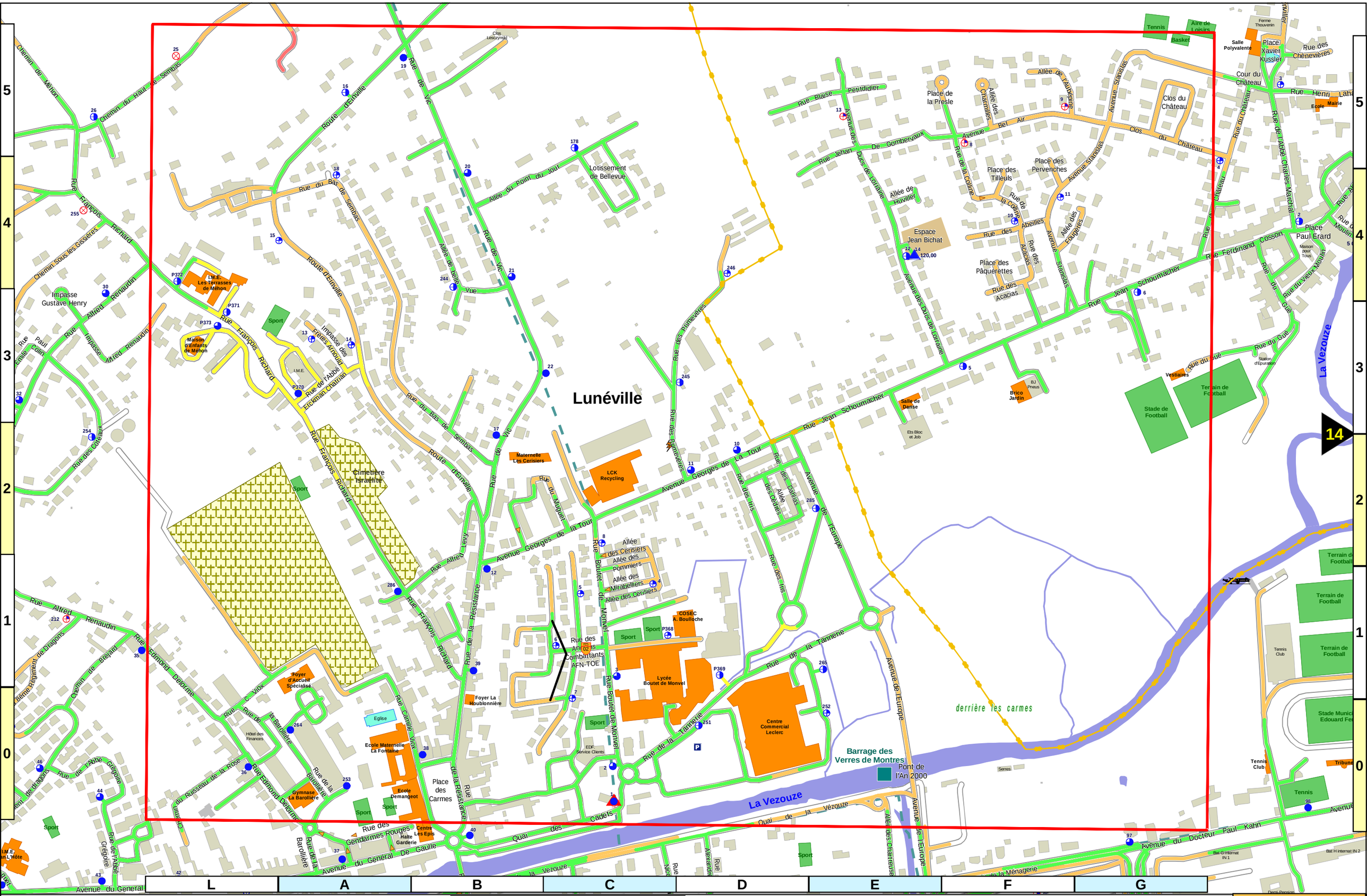

L	A	B	C	D	E	F	G

JOLIVET - 54281 | **DECI Risque Courant Ordinaire** | Echelle: 1/5.000ème | **Modifié le :** 18/09/2018

Document réalisé par le SDIS 54
Données BD TOPO - (c) IGN Paris
Reproduction interdite

8_RCO

JOLIVET - 54281 | **DECI Risque Courant Ordinaire** | Echelle: 1/5.000ème | **Modifié le : 18/09/2018**

Document réalisé par le SDIS 54
Données BD TOPO - (c) IGN Paris
Reproduction interdite

13_RCO

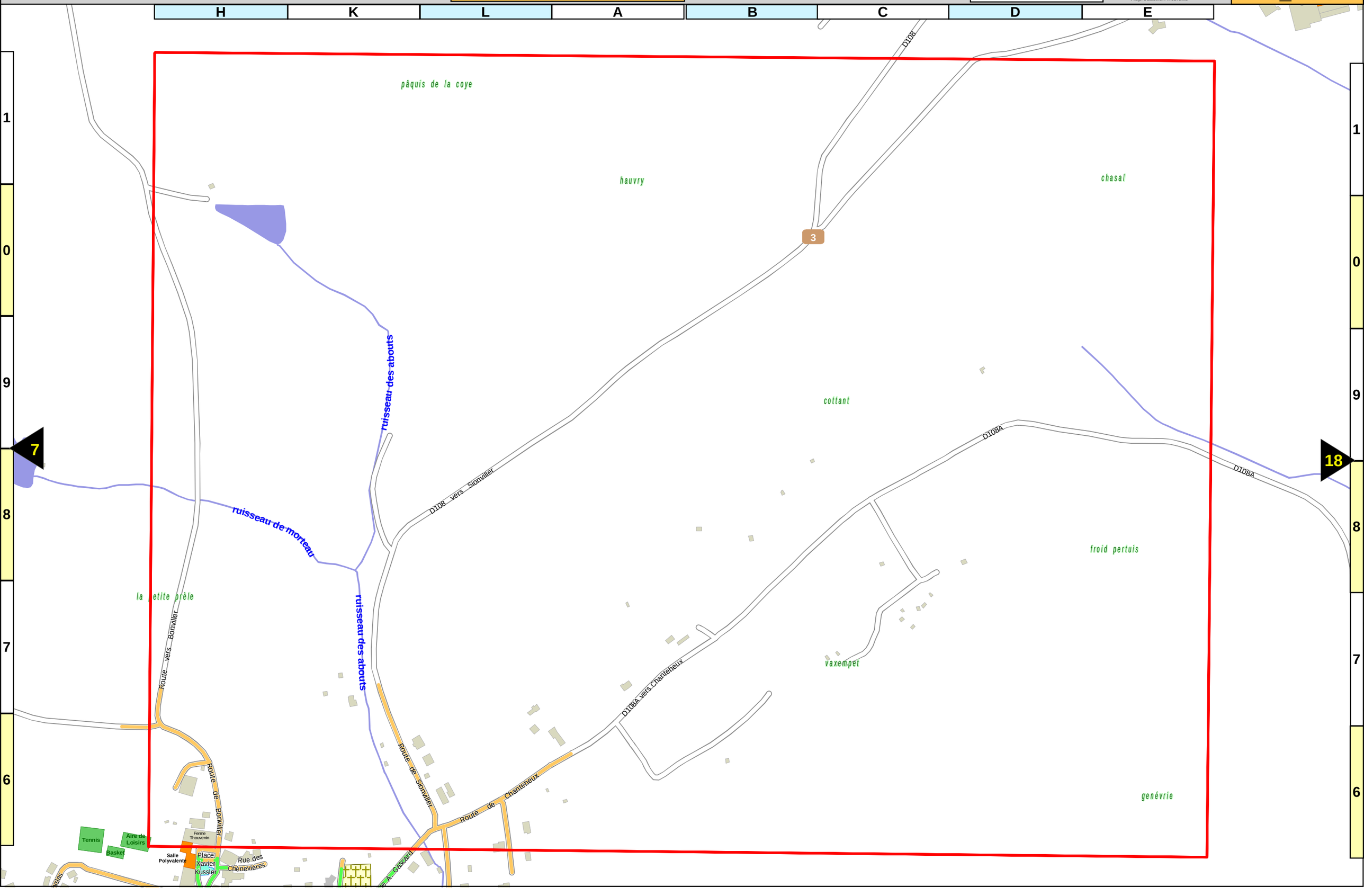

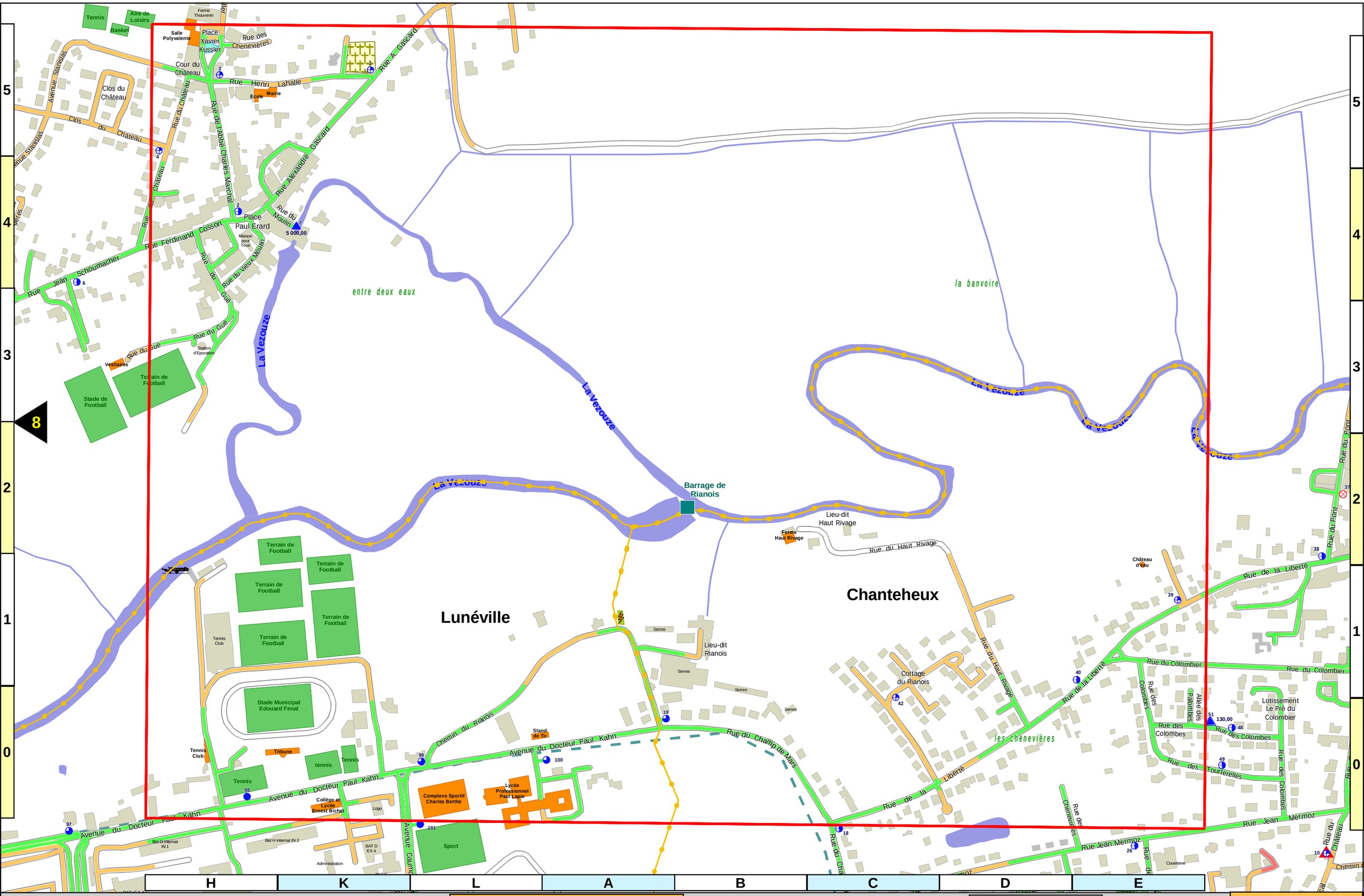

H	K	L	A	B	C	D	E

JOLIVET - 54281 | **DECI Risque Courant Ordinaire** | Echelle: 1/5.000ème | **Modifié le :** 18/09/2018

Document réalisé par le SDIS 54
Données BD TOPO - (c) IGN Paris
Reproduction interdite

14_RCO

JOLIVET - 54281 | **DECI Risque Courant Ordinaire** | Echelle: 1/5.000ème | **Modifié le :** 18/09/2018 | Document réalisé par le SDIS 54 Données BD TOPO - (c) IGN Paris Reproduction interdite | **17_RCO**

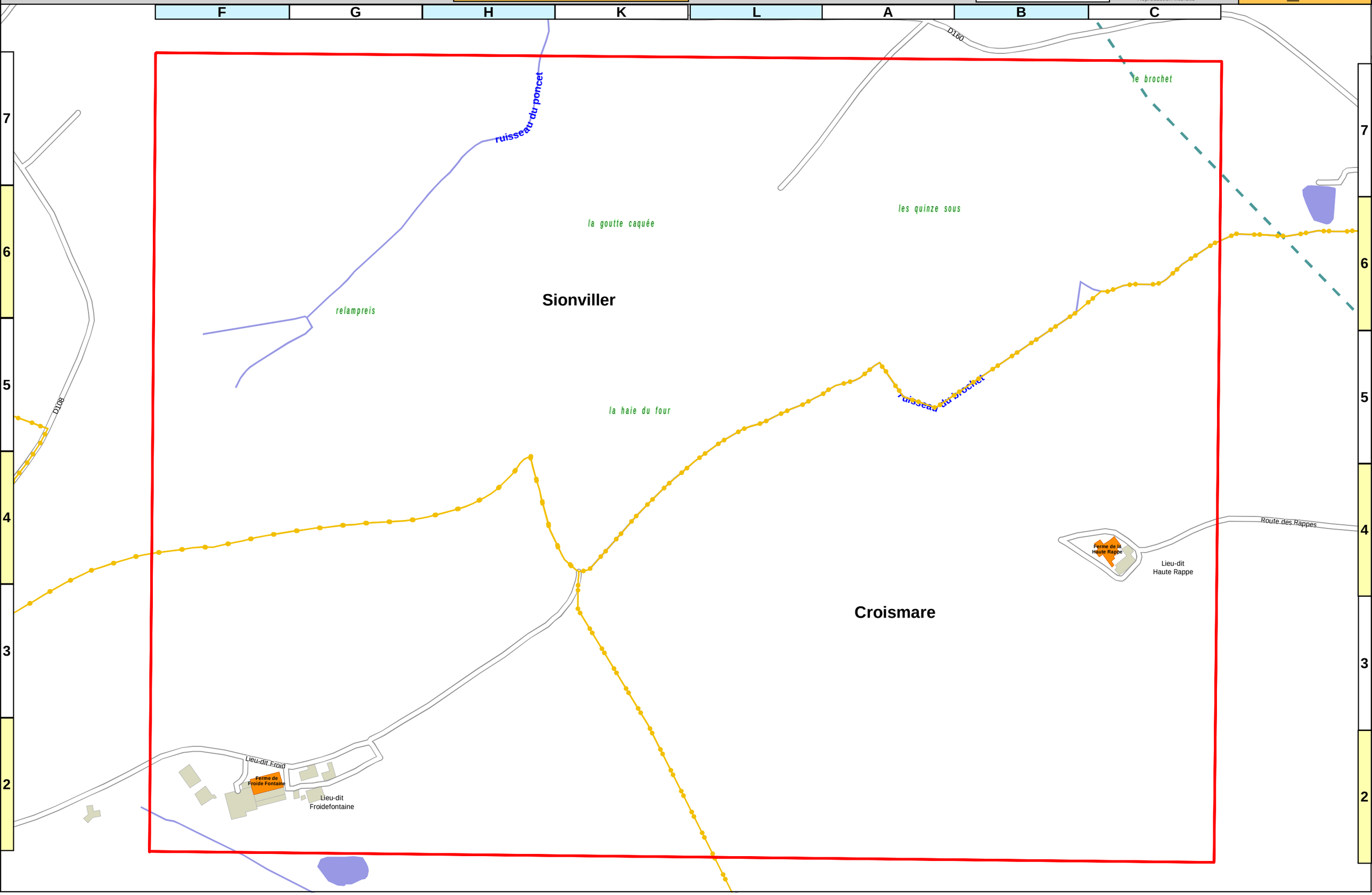

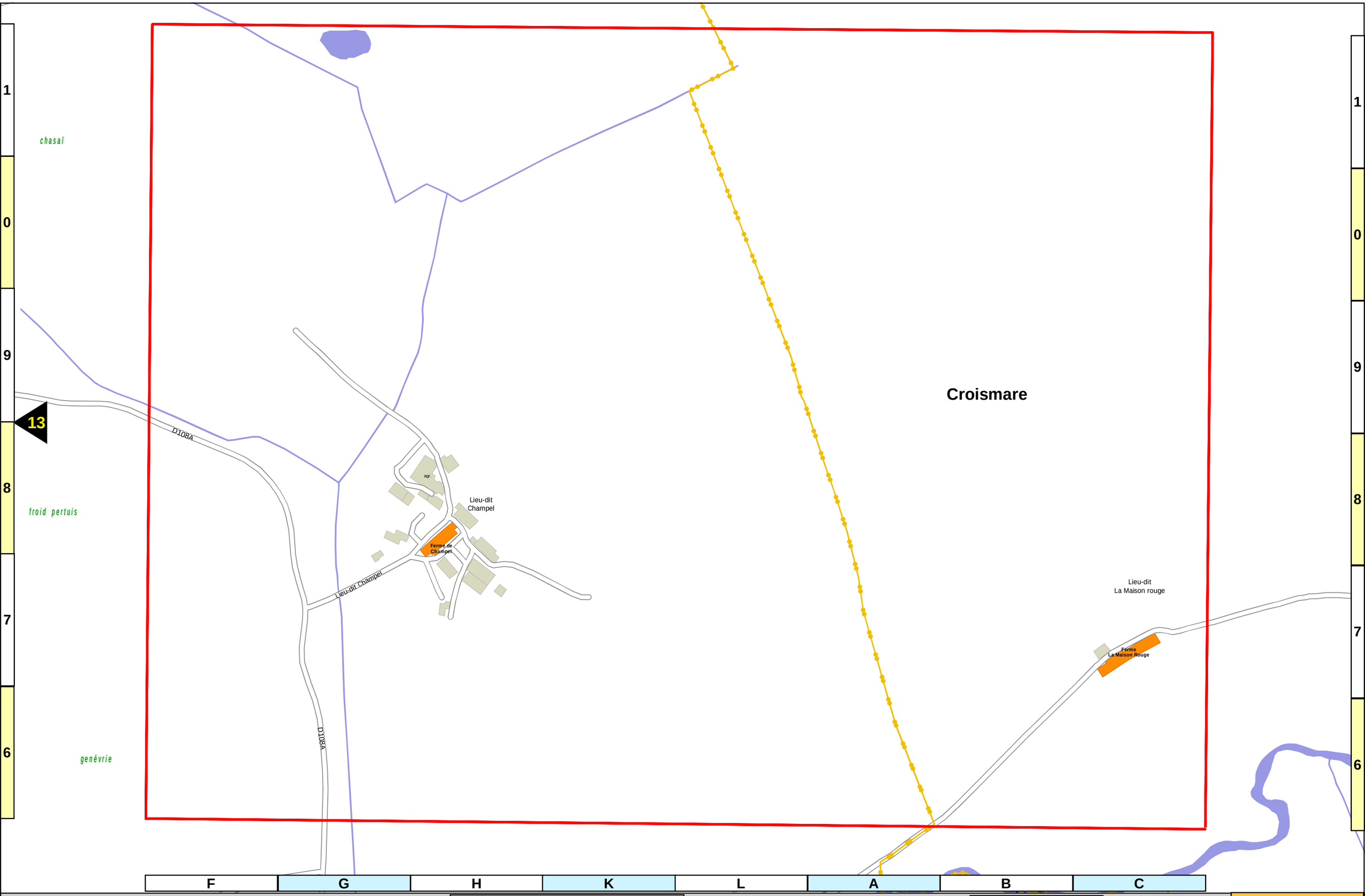

JOLIVET - 54281

DECI Risque Courant Ordinaire

Echelle: 1/5.000ème **Modifié le :** 18/09/2018

Document réalisé par le SDIS 54
Données BD TOPO - (c) IGN Paris
Reproduction interdite

18_RCO

LACHAPELLE

Nom	Page	MiniCoord
Ambulances Bertrand	2	D5
Cimetière	1	K6
Eglise	1	H6
Entreprise Touflin	1	H6
Garage Tanguy Citroën	2	D5
Mairie	1	K7
Maison pour Tous	1	K7
Station d'Epuration	1	H7
Au Chaud Four (Lieu-dit)	1	D5
Baccarat (Rue de)	1	H6
Barrage de la Chapelle	1	A6
Bossu (Carrefour du)	LK28E3	C8
Chaud Poële (Sentier Botanique du)	LK28E3	C9
Eglise (Rue de l')	1	H6
Fagnoux (Rue de)	2	B2
Forêt (Rue de la)	1	H6
Mont (Lieu-dit Haut du)	2	L5
Patis (Lieu-dit Le)	1	K7
Route de Thiaville	2	D5
Ruisseau Saint Pierre (Lieu-dit du)	1	D1
Schlienger (Rue de l'Abbé)	1	K7
Scie (Rue du Pré de la)	2	C3
Thiaville (Rue de)	1	K6

DECI suffisante

DECI possible (via une ressource privée ; nécessite une convention)

DECI réduite

DECI insuffisante

DECI inexistante

DECI

- Poteau incendie
- Poteau incendie 150
- Bouche incendie
- P.. Point d'eau Privé
- 500 m3 Point d'eau naturel ou artificiel (PENA)
- PENA réalimenté
- Accessible que par MPR
- Réseau hydraulique
- CS Colonne séche
- Pompe (m3/h)

Lecture des débits (à 1 bar)

- < 15 m3/h
- ≥ 15m3/h et <30m3/h
- ≥ 30m3/h et <60m3/h
- ≥ 60m3/h et <90m3/h
- ≥ 90m3/h et <120m3/h
- ≥ 120 m3/h
- HP Pression > 6 bars et ≤ 12 bars
- THP Pression > 12 bars
- Point d'eau non utilisable ou à capacité nulle

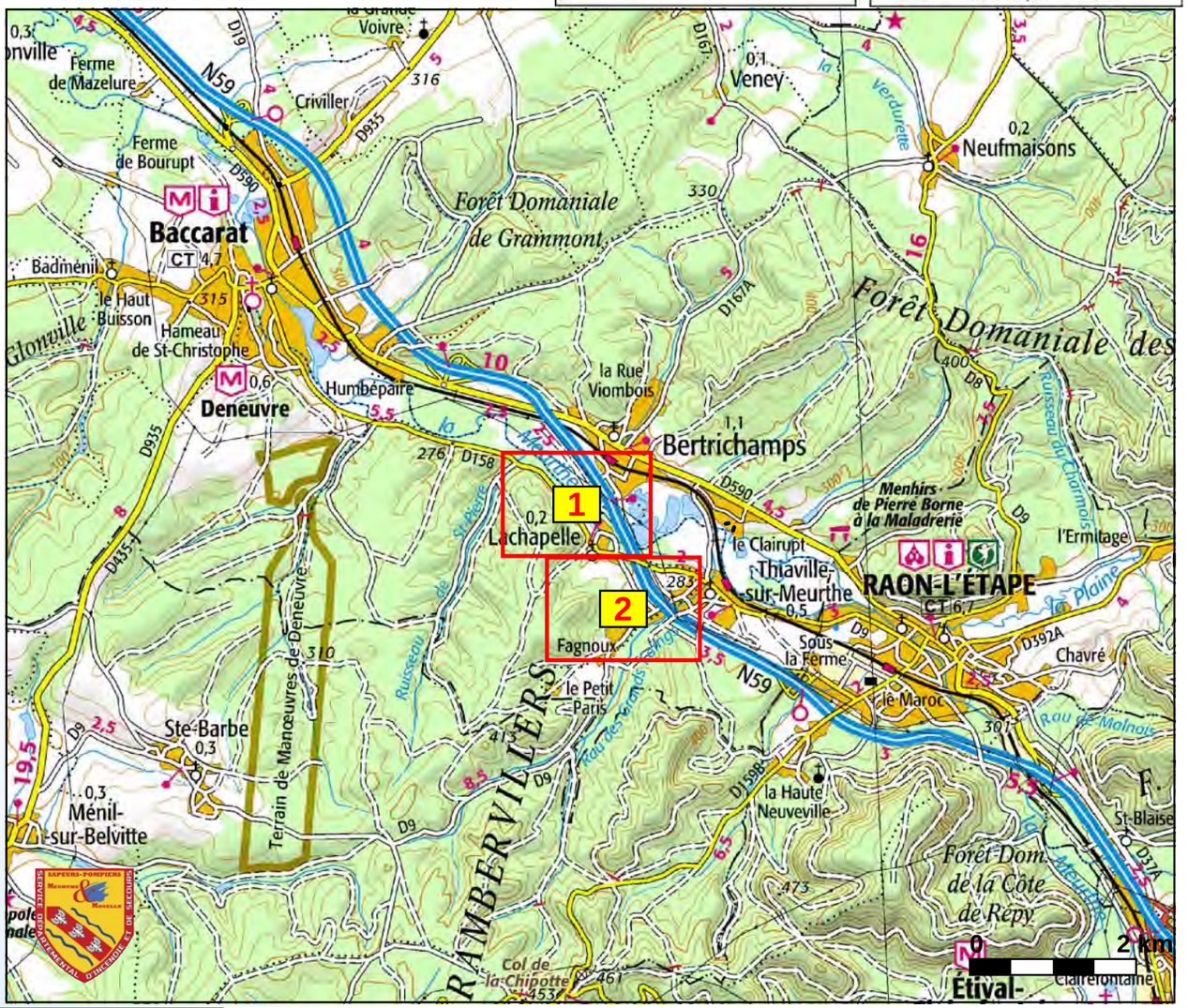

Document réalisé par le SDIS 54
Données BD TOPO - (c) IGN Paris 2003
Reproduction interdite

LACHAPELLE - 54287

DECI Risque Courant Important

Echelle: 1/5.000ème

Modifié le : 19/09/2018

Document réalisé par le SDIS 54
Données BD TOPO - (c) IGN Paris
Reproduction interdite

1_RCI

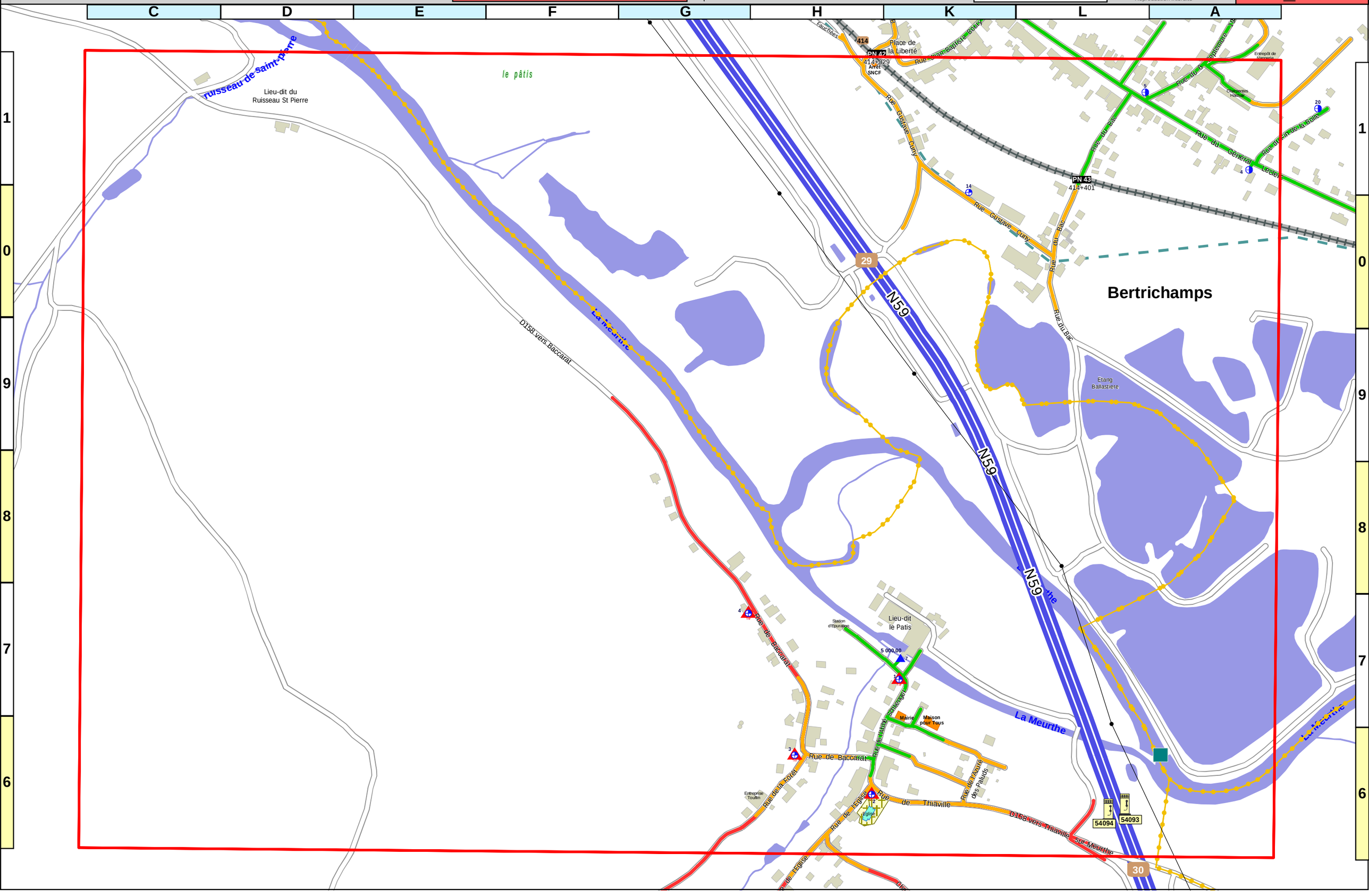

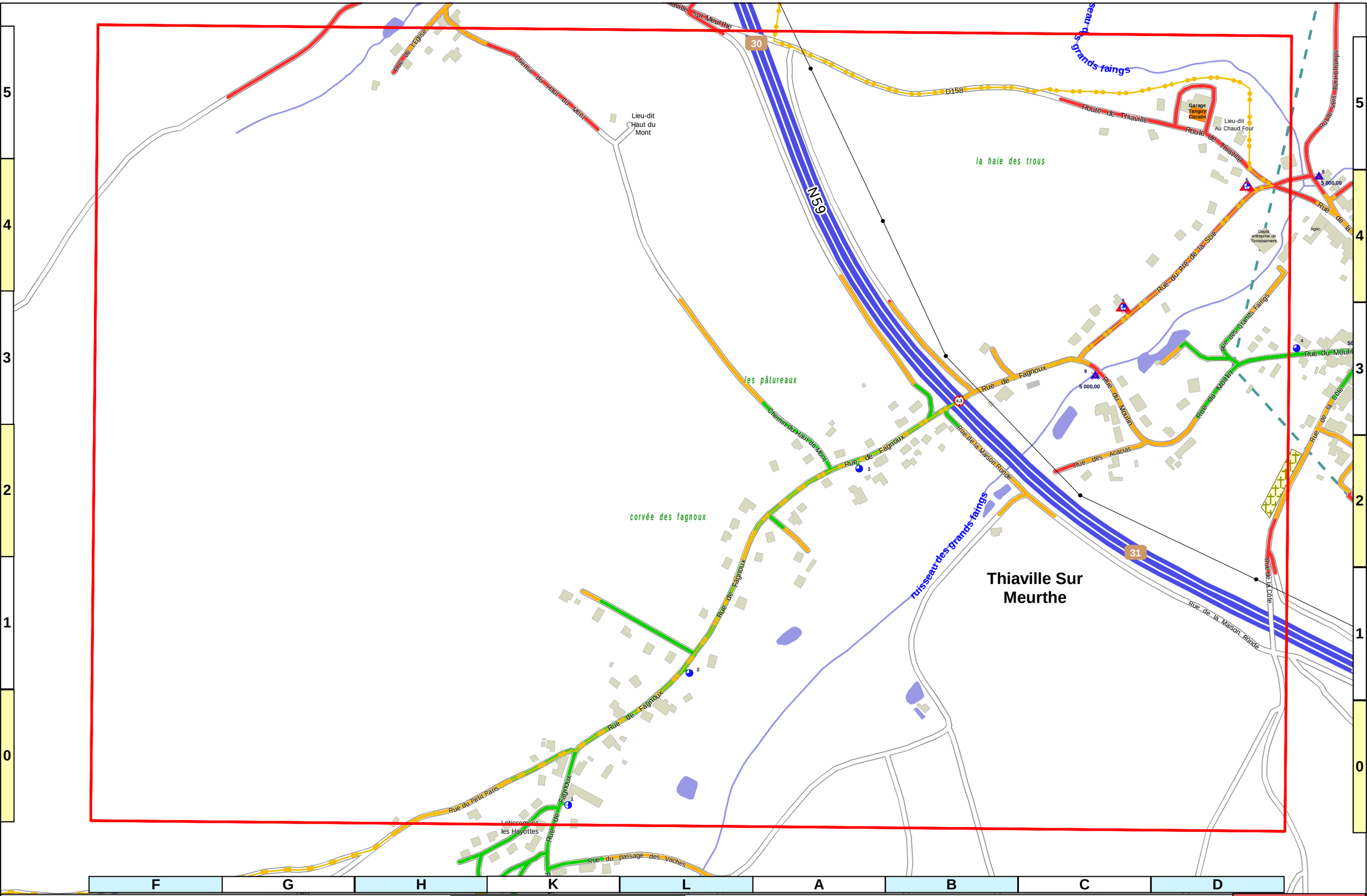

LACHAPELLE - 54287

DECI Risque Courant Important

Echelle: 1/5.000ème

Modifié le : 19/09/2018

Document réalisé par le SDIS 54
Données BD TOPO - (c) IGN Paris
Reproduction interdite

2_RCI

LACHAPELLE

Nom	Page	MiniCoord
Ambulances Bertrand	2	D5
Cimetière	1	K6
Eglise	1	H6
Entreprise Touflin	1	H6
Garage Tanguy Citroën	2	D5
Mairie	1	K7
Maison pour Tous	1	K7
Station d'Epuration	1	H7
Au Chaud Four (Lieu-dit)	1	D5
Baccarat (Rue de)	1	H6
Barrage de la Chapelle	1	A6
Bossu (Carrefour du)	LK28E3	C8
Chaud Poële (Sentier Botanique du)	LK28E3	C9
Eglise (Rue de l')	1	H6
Fagnoux (Rue de)	2	B2
Forêt (Rue de la)	1	H6
Mont (Lieu-dit Haut du)	2	L5
Patis (Lieu-dit Le)	1	K7
Route de Thiaville	2	D5
Ruisseau Saint Pierre (Lieu-dit du)	1	D1
Schlienger (Rue de l'Abbé)	1	K7
Scie (Rue du Pré de la)	2	C3
Thiaville (Rue de)	1	K6

DECI suffisante

DECI possible (via une ressource privée ; nécessite une convention)

DECI réduite

DECI insuffisante

DECI inexistante

DECI

- Poteau incendie
- Poteau incendie 150
- Bouche incendie
- P.. Point d'eau Privé
- 500 m3 Point d'eau naturel ou artificiel (PENA)
- PENA réalimenté
- Accessible que par MPR
- Réseau hydraulique
- CS Colonne séche
- Pompe (m3/h)

Lecture des débits (à 1 bar)

- < 15 m3/h
- ≥ 15m3/h et <30m3/h
- ≥ 30m3/h et <60m3/h
- ≥ 60m3/h et <90m3/h
- ≥ 90m3/h et <120m3/h
- ≥ 120 m3/h
- HP Pression > 6 bars et ≤ 12 bars
- THP Pression > 12 bars
- Point d'eau non utilisable ou à capacité nulle

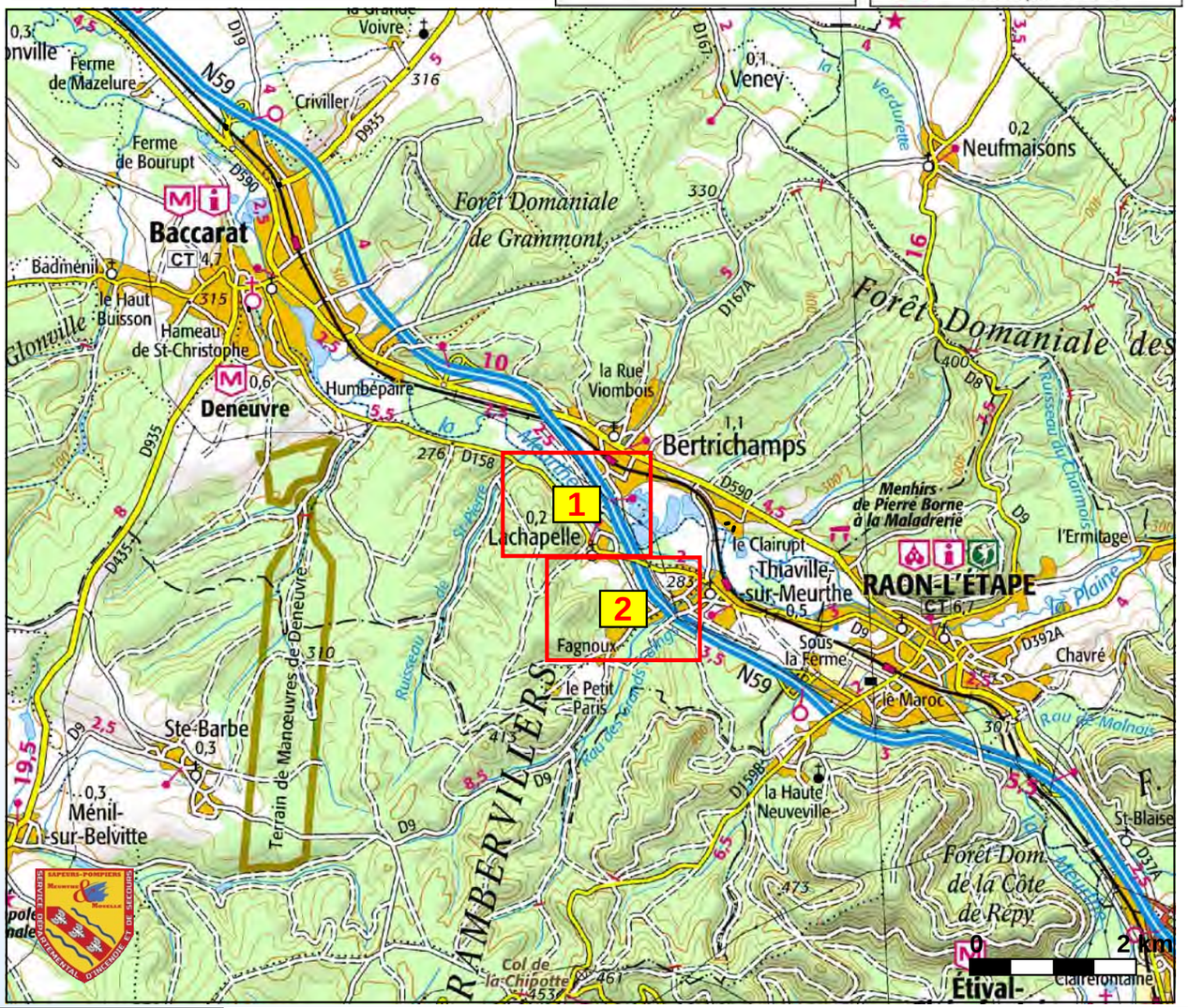

Document réalisé par le SDIS 54
Données BD TOPO - (c) IGN Paris 2003
Reproduction interdite

LACHAPELLE - 54287

DECI Risque Courant Ordinaire | Echelle: 1/5.000ème | **Modifié le :** 19/09/2018

Document réalisé par le SDIS 54
Données BD TOPO - (c) IGN Paris
Reproduction interdite

1_RCO

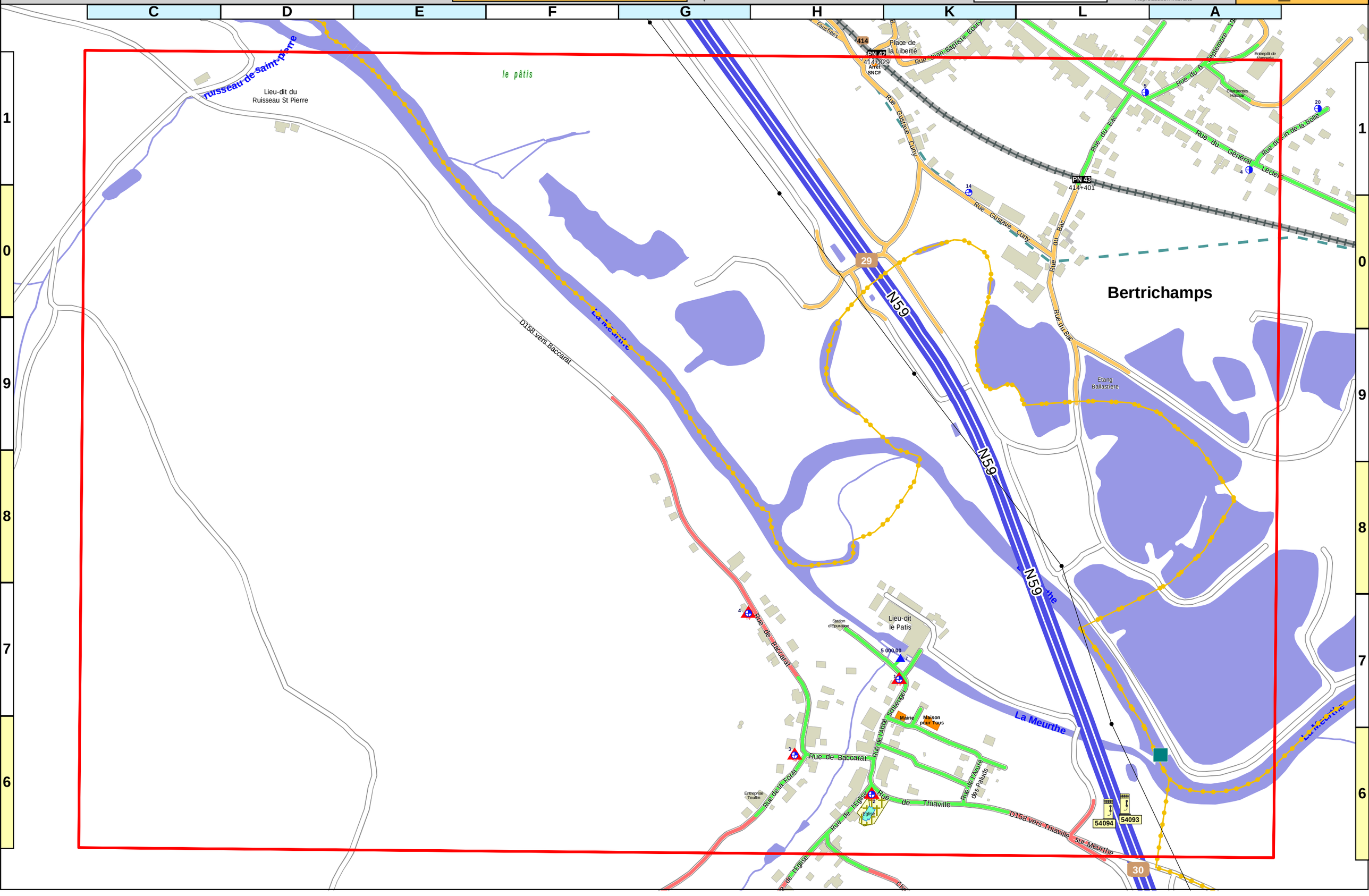

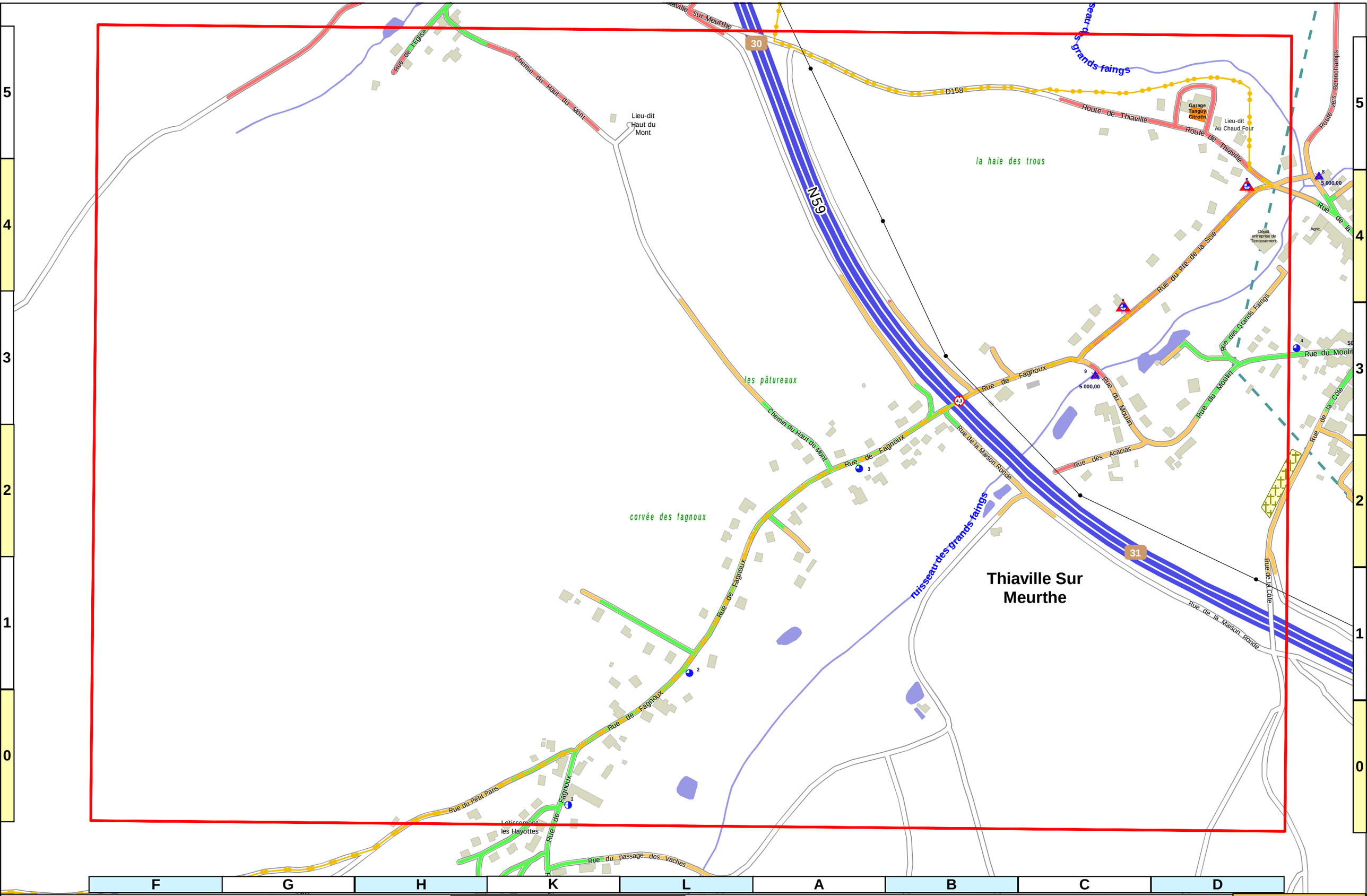

LACHAPELLE - 54287 | **DECI Risque Courant Ordinaire** | Echelle: 1/5.000ème | **Modifié le :** 19/09/2018

Document réalisé par le SDIS 54
Données BD TOPO - (c) IGN Paris
Reproduction interdite

2_RCO

LAMATH

Nom	Page	MiniCoord
Aire de Jeux	1	H0
Cimetière	1	L9
Ecole Elémentaire	1	H0
Ferme Auberge	1	K2
Ferme EARL des Eronces [ICPE]	1	H1
Ferme Schaff	2	D3
Ferme Vuillaume	2	K7
Mairie	1	H0
Salle Polyvalente	1	H1
Bayon (Route de)	1	H0
Côte (Rue de la)	1	L2
Ecole (Rue de l')	1	H1
Eglise (Place de l')	1	K1
Fontaine (Chemin de la)	1	L1
Fontaine (Rue de la)	1	K1
Haut des Grèves (Chemin du)	1	L0
Landecourt (Route de)	1	K9
Lavale (Sentier sous)	1	L0
Mairie (Rue de la)	1	H0
Mont (Sentier du)	1	L2
Principale (Rue)	1	K1
Tuilerie (Chemin de la)	1	H1
Xaouis (Chemin du)	1	L3

DECI suffisante

DECI possible (via une ressource privée ; nécessite une convention)

DECI réduite

DECI insuffisante

DECI inexistante

DECI

- Poteau incendie
- Poteau incendie 150
- Bouche incendie
- P.. Point d'eau Privé
- 500 m3 Point d'eau naturel ou artificiel (PENA)
- PENA réalimenté
- Accessible que par MPR
- Réseau hydraulique
- CS Colonne séche
- Pompe (m3/h)

Lecture des débits (à 1 bar)

- < 15 m3/h
- ≥ 15m3/h et <30m3/h
- ≥ 30m3/h et <60m3/h
- ≥ 60m3/h et <90m3/h
- ≥ 90m3/h et <120m3/h
- ≥ 120 m3/h
- HP Pression > 6 bars et ≤ 12 bars
- THP Pression > 12 bars
- Point d'eau non utilisable ou à capacité nulle

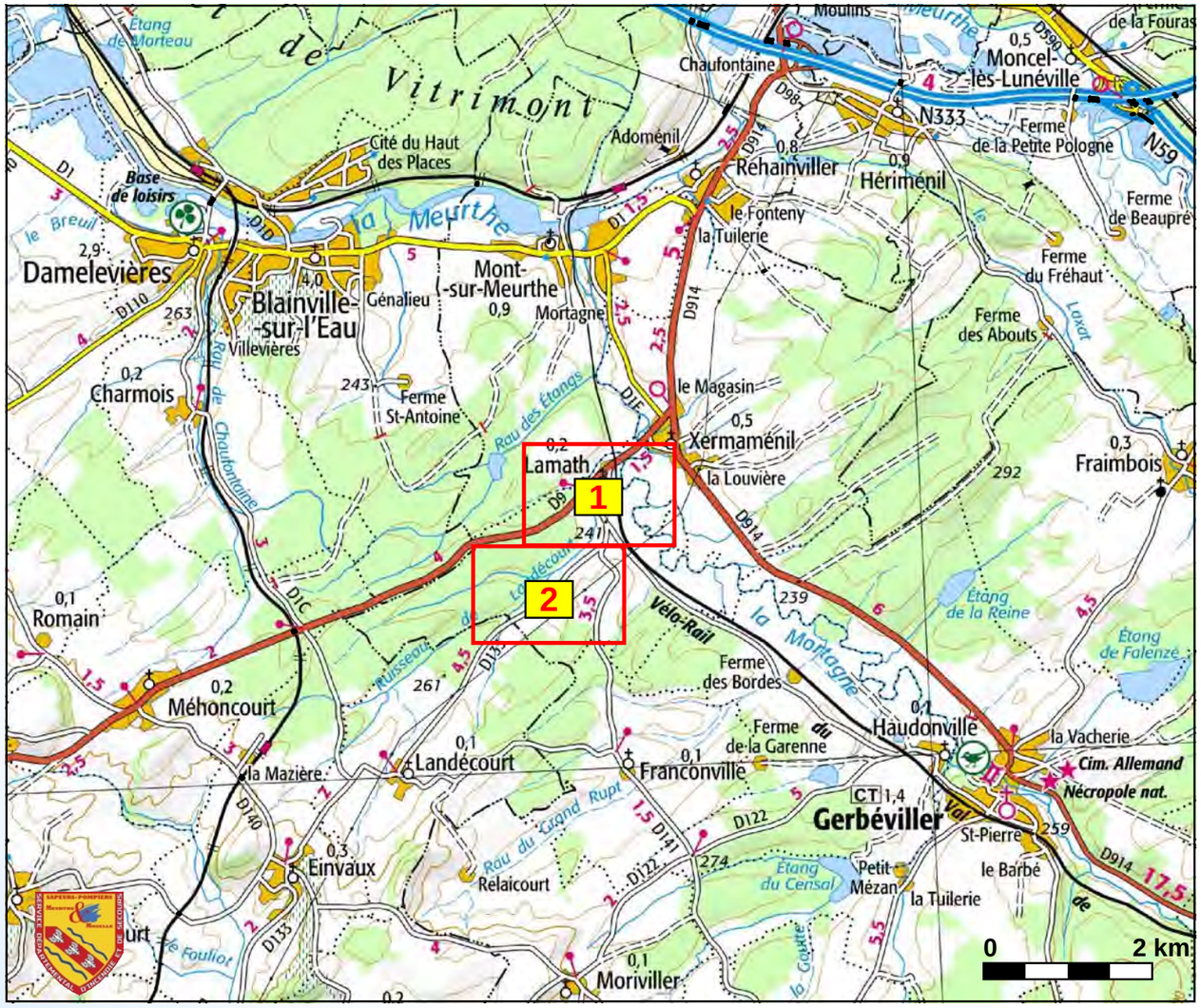

Document réalisé par le SDIS 54
Données BD TOPO - (c) IGN Paris 2003
Reproduction interdite

LAMATH - 54292 | **DECI Risque Courant Important** | Echelle: 1/5.000ème | **Modifié le :** 19/09/2018 | Document réalisé par le SDIS 54 Données BD TOPO - (c) IGN Paris Reproduction interdite | **1_RCI**

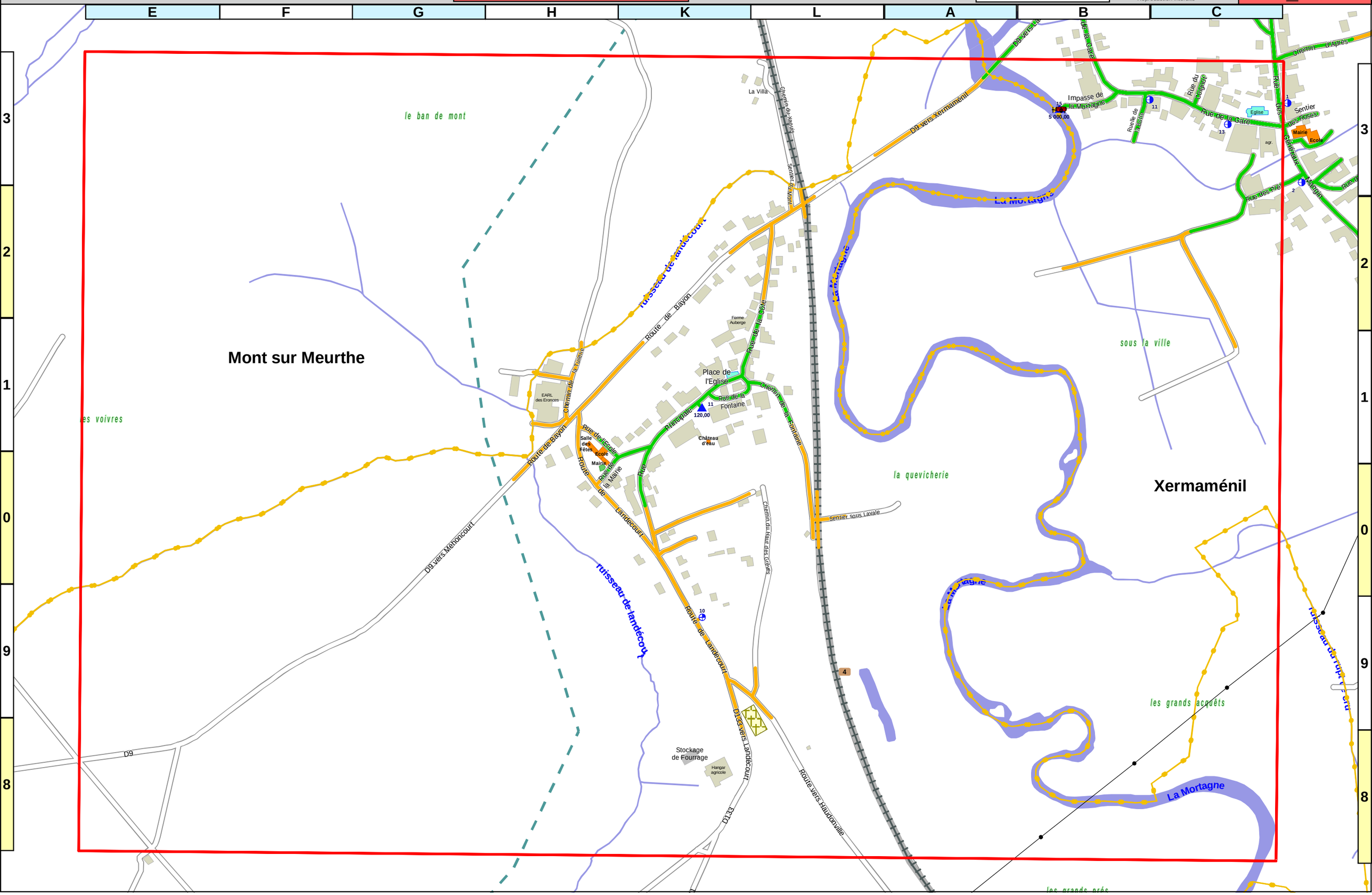

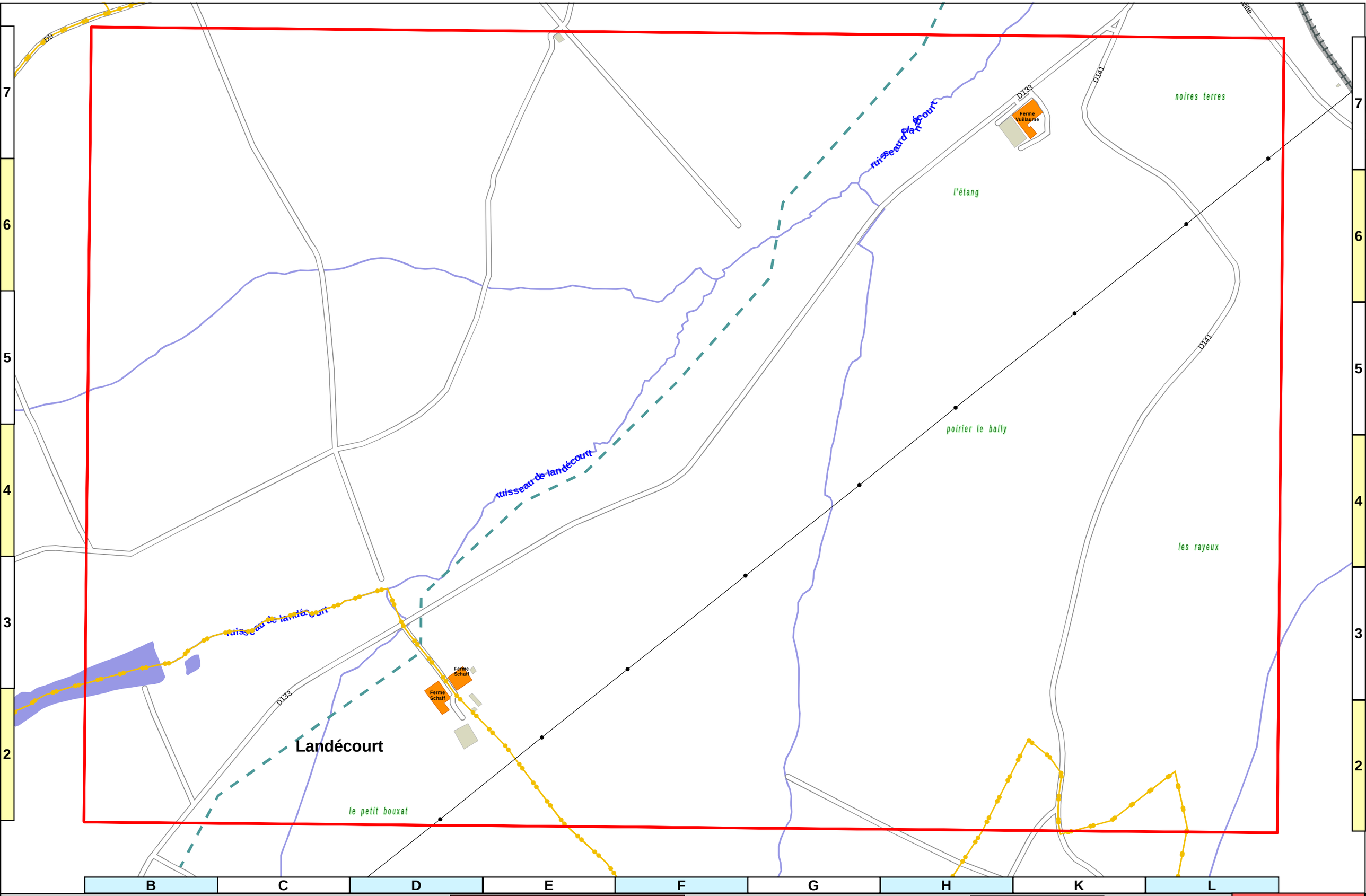

LAMATH - 54292 | **DECI Risque Courant Important** | Echelle: 1/5.000ème | **Modifié le :** 19/09/2018

Document réalisé par le SDIS 54
Données BD TOPO - (c) IGN Paris
Reproduction interdite

2_RCF

LAMATH

Nom	Page	MiniCoord
Aire de Jeux	1	H0
Cimetière	1	L9
Ecole Elémentaire	1	H0
Ferme Auberge	1	K2
Ferme EARL des Eronces [ICPE]	1	H1
Ferme Schaff	2	D3
Ferme Vuillaume	2	K7
Mairie	1	H0
Salle Polyvalente	1	H1
Bayon (Route de)	1	H0
Côte (Rue de la)	1	L2
Ecole (Rue de l')	1	H1
Eglise (Place de l')	1	K1
Fontaine (Chemin de la)	1	L1
Fontaine (Rue de la)	1	K1
Haut des Grèves (Chemin du)	1	L0
Landecourt (Route de)	1	K9
Lavale (Sentier sous)	1	L0
Mairie (Rue de la)	1	H0
Mont (Sentier du)	1	L2
Principale (Rue)	1	K1
Tuilerie (Chemin de la)	1	H1
Xaouis (Chemin du)	1	L3

DECI suffisante

DECI possible (via une ressource privée ; nécessite une convention)

DECI réduite

DECI insuffisante

DECI inexistante

DECI

- Poteau incendie
- Poteau incendie 150
- Bouche incendie
- P.. Point d'eau Privé
- 500 m3 Point d'eau naturel ou artificiel (PENA)
- PENA réalimenté
- Accessible que par MPR
- Réseau hydraulique
- CS Colonne séche
- Pompe (m3/h)

Lecture des débits (à 1 bar)

- < 15 m3/h
- ≥ 15m3/h et <30m3/h
- ≥ 30m3/h et <60m3/h
- ≥ 60m3/h et <90m3/h
- ≥ 90m3/h et <120m3/h
- ≥ 120 m3/h
- HP Pression > 6 bars et ≤ 12 bars
- THP Pression > 12 bars
- Point d'eau non utilisable ou à capacité nulle

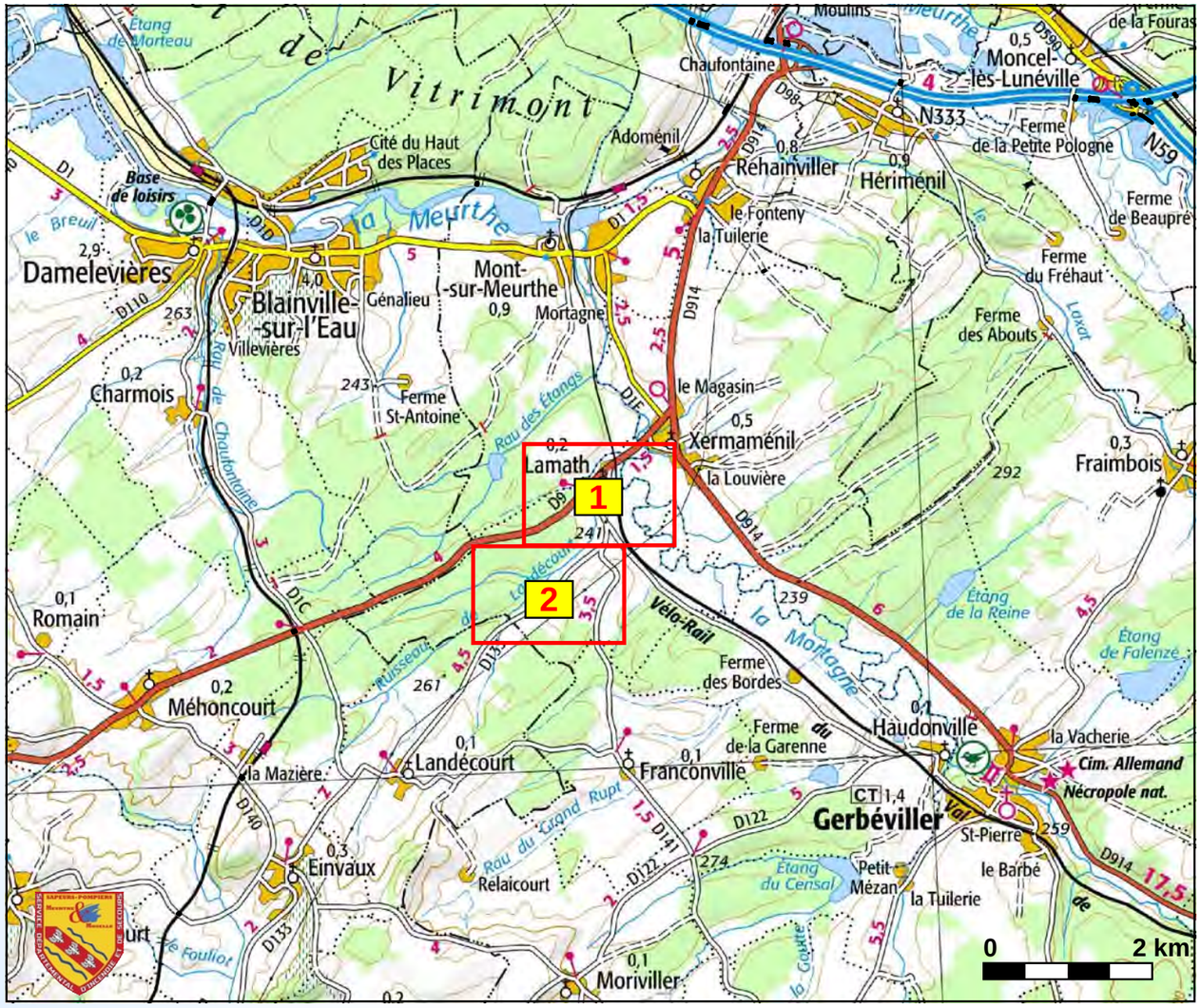

Document réalisé par le SDIS 54
Données BD TOPO - (c) IGN Paris 2003
Reproduction interdite

LAMATH - 54292

DECI Risque Courant Ordinaire

Echelle: 1/5.000ème

Modifié le : 19/09/2018

Document réalisé par le SDIS 54
Données BD TOPO - (c) IGN Paris
Reproduction interdite

1_RCO

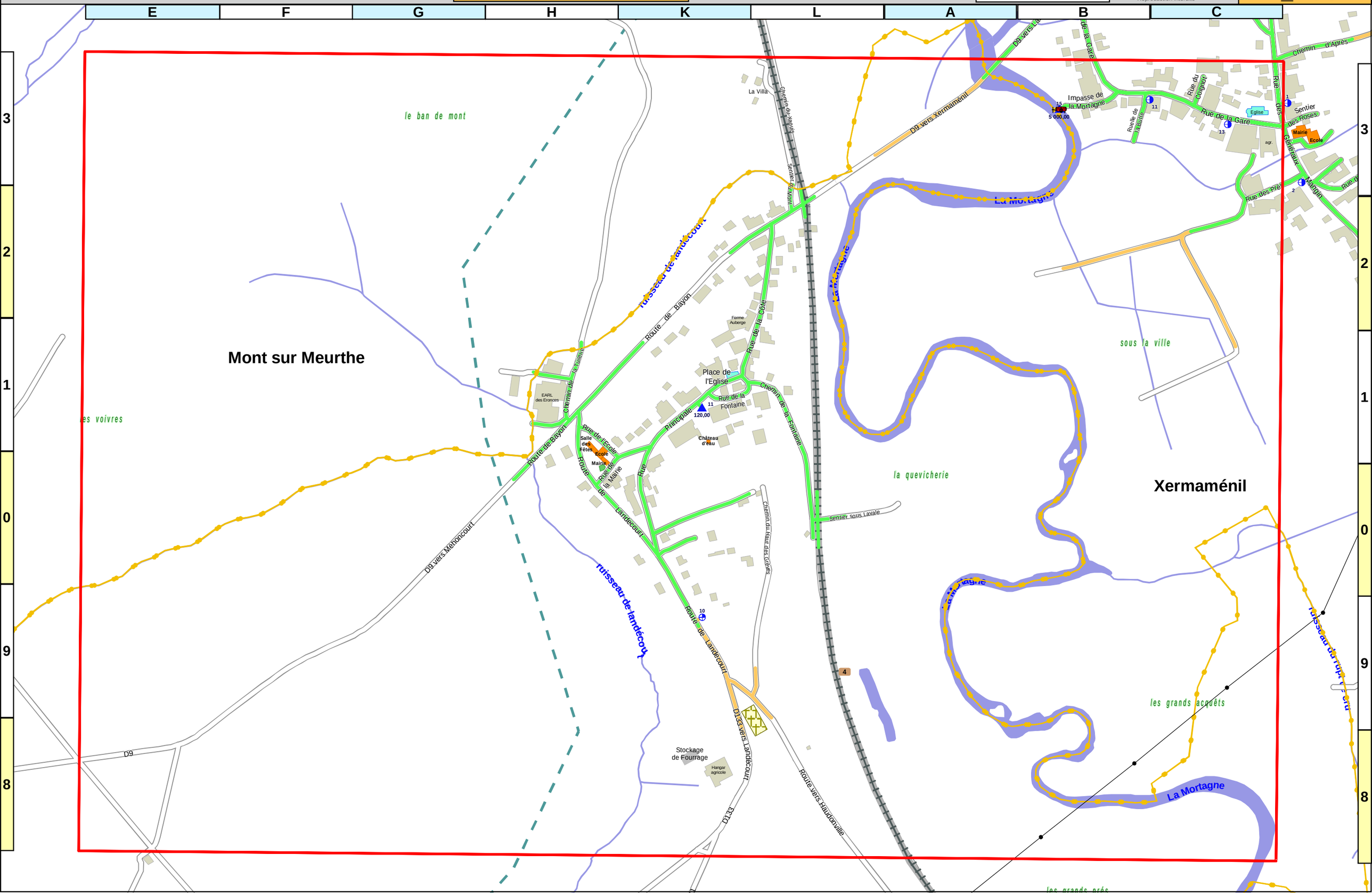

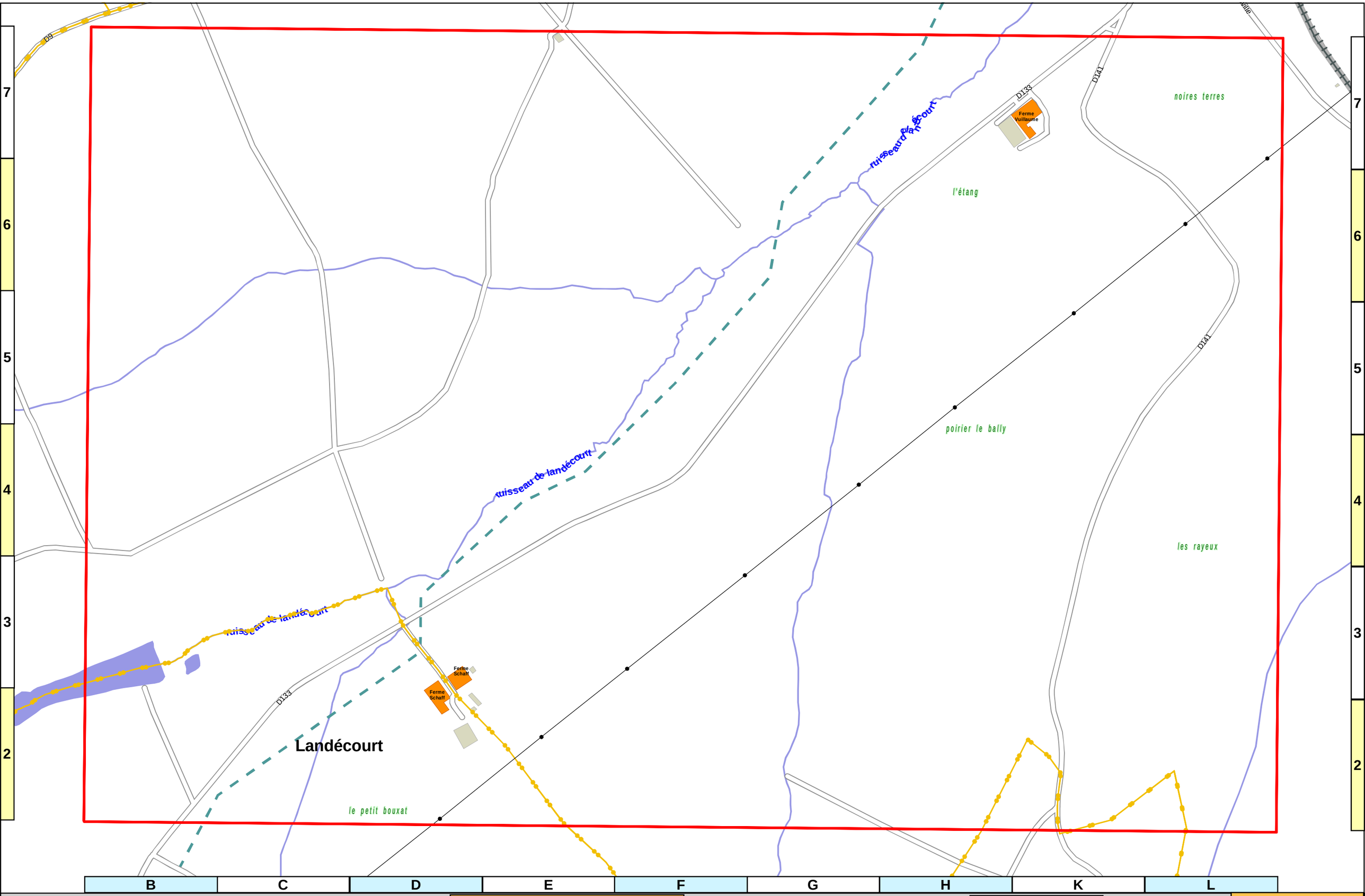

LAMATH - 54292 | **DECI Risque Courant Ordinaire** | Echelle: 1/5.000ème | **Modifié le :** 19/09/2018

Document réalisé par le SDIS 54
Données BD TOPO - (c) IGN Paris
Reproduction interdite

2_RCO

LANEUVEVILLE AUX BOIS

Nom	Page	MiniCoord
Cimetière	1	C2
Ecole Elémentaire	1	A0
Ferme de la Tuilerie	1	A2
Ferme St Georges	1	H8
Mairie	1	A0
Maison Forestière de la Faîte	1	K9
Salle des Fêtes	1	A0
Stade de Football	1	B0
Bois la Grange (Chemin du)	1	H9
Breton (Chemin du)	1	B2
Calvaire (Place du)	1	L9
Chanois des Sablons (Chemin des)	1	C0
Croix Bastien (Carrefour de la)	LL00K6	H9
Cul-de-Sac (Tranchée du)	LL00K6	F3
Ecole (Rue de l')	1	A0
Eglise (Rue de l')	1	A0
Emberménil (Tranchée d')	LL00K6	G3
Erattes (Chemin les)	1	A0
Faîte (Route du Haut de la)	LL00H6	A4
Fauchées (Chemin des)	1	K9
Fontaine (Place de la)	1	A0
Fontaine rose (Chemin de la)	1	D9
Fontaine rose (Rue de la)	1	D8
Fontaines (Rue des)	1	L9
Friches (Tranchée des)	LL00K5	C3
Gare (Chemin de la)	1	D8
Gare (Rue de la)	1	B0
Jardins (Rue des)	1	A1
Justice (Chemin de la)	1	C8
Loups (Rue du Chemin des)	1	B2
Maix (Lotissement du Haut)	1	A1
Maix Devant (Chemin du)	1	B1
Mouacourt (Rue de)	1	A1
Pâquis (Chemin du Grand)	1	B9
Pâquis (Lotissement du)	1	C0
Patural (Rue du)	1	B0
Pourri (Chemin du Pot du)	1	L8
Pré (Chemin du Grand)	1	L9
Pré Barret (Chemin du)	1	B1
Rayeux (Chemin des)	1	L1
Rayeux (Lotissement des)	1	L1
Robin (Chemin du)	1	B1
Rohe (Chemin de la Queue)	LL00K4	L7
Rue (Grande)	1	L0
Saffiatte (Rue du Maix)	1	B2
Saint Georges (Lieu-dit)	1	H8
Tranchée (Belle)	1	G0
Tranchées (Carrefour des Cinq)	LL00H6	A4
Tuilerie (Lieu-dit La)	1	A2
Vergers (Rue des)	1	L0
Verte (Tranchée)	LL00K6	C0
Ville (Chemin derrière la)	1	A2
Xanrey (Ruelle de)	1	L1

DECI suffisante

DECI possible (via une ressource privée ; nécessite une convention)

DECI réduite

DECI insuffisante

DECI inexistante

DECI

- Poteau incendie
- Poteau incendie 150
- Bouche incendie
- P.. Point d'eau Privé
- 500 m3 Point d'eau naturel ou artificiel (PENA)
- PENA réalimenté
- Accessible que par MPR
- Réseau hydraulique
- CS Colonne séche
- Pompe (m3/h)

Lecture des débits (à 1 bar)

- < 15 m3/h
- ≥ 15m3/h et <30m3/h
- ≥ 30m3/h et <60m3/h
- ≥ 60m3/h et <90m3/h
- ≥ 90m3/h et <120m3/h
- ≥ 120 m3/h
- HP Pression > 6 bars et ≤ 12 bars
- THP Pression > 12 bars
- Point d'eau non utilisable ou à capacité nulle

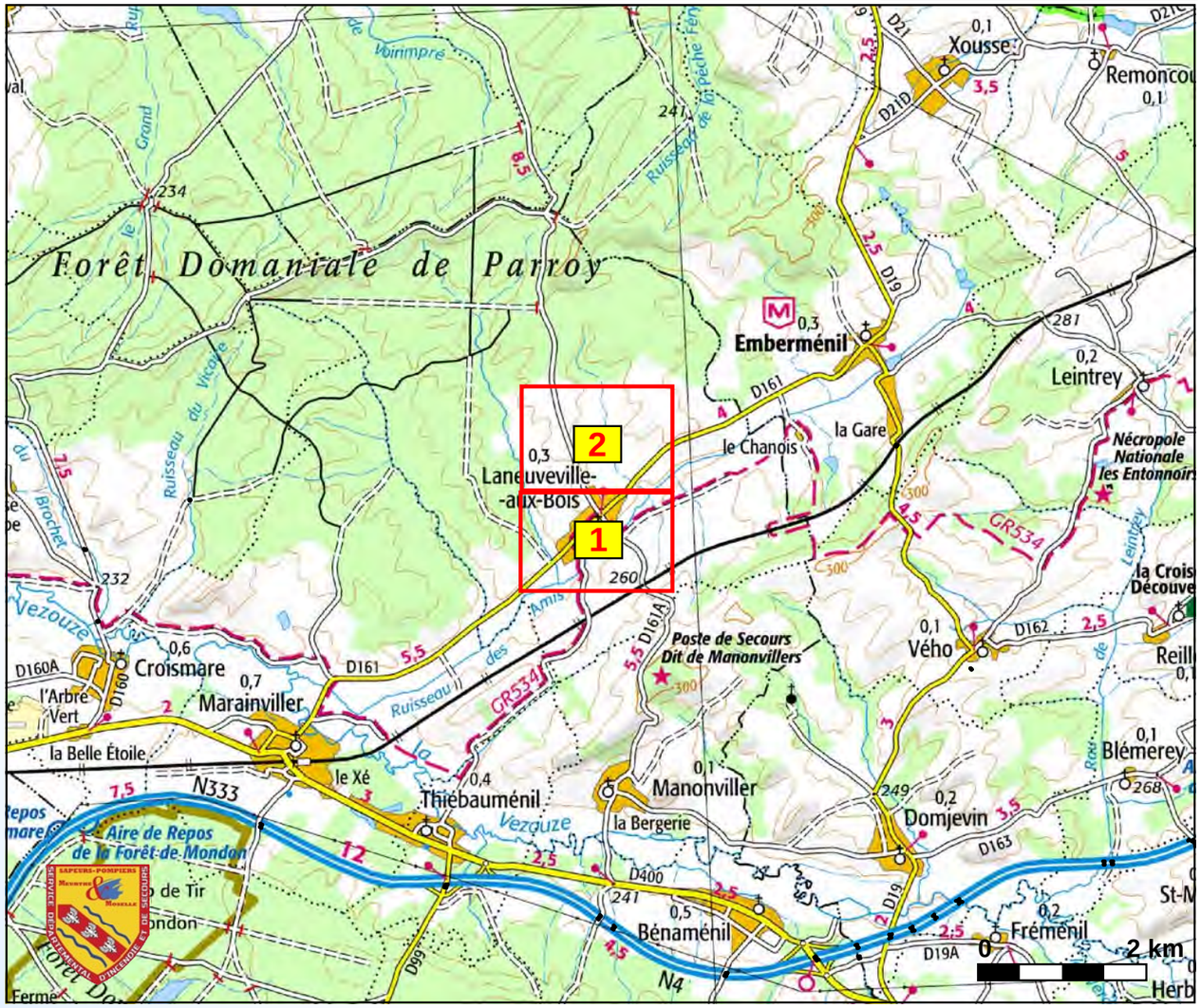

Document réalisé par le SDIS 54
Données BD TOPO - (c) IGN Paris 2003
Reproduction interdite

LANEUVEVILLE AUX BOIS - 54297

DECI Risque Courant Important | Echelle: 1/5.000ème | **Modifié le :** 19/09/2018

Document réalisé par le SDIS 54
Données BD TOPO - (c) IGN Paris
Reproduction interdite

1_RCI

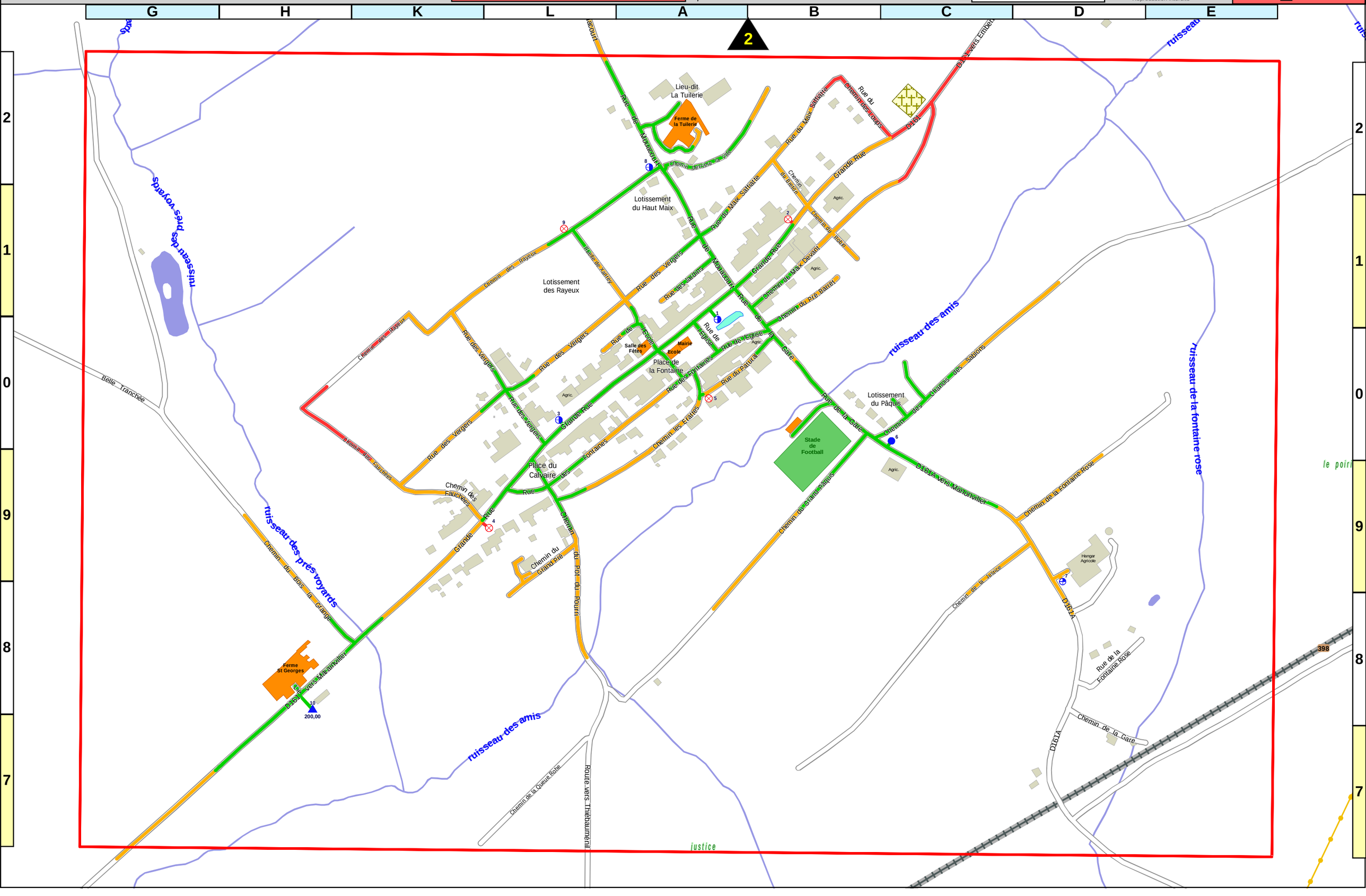

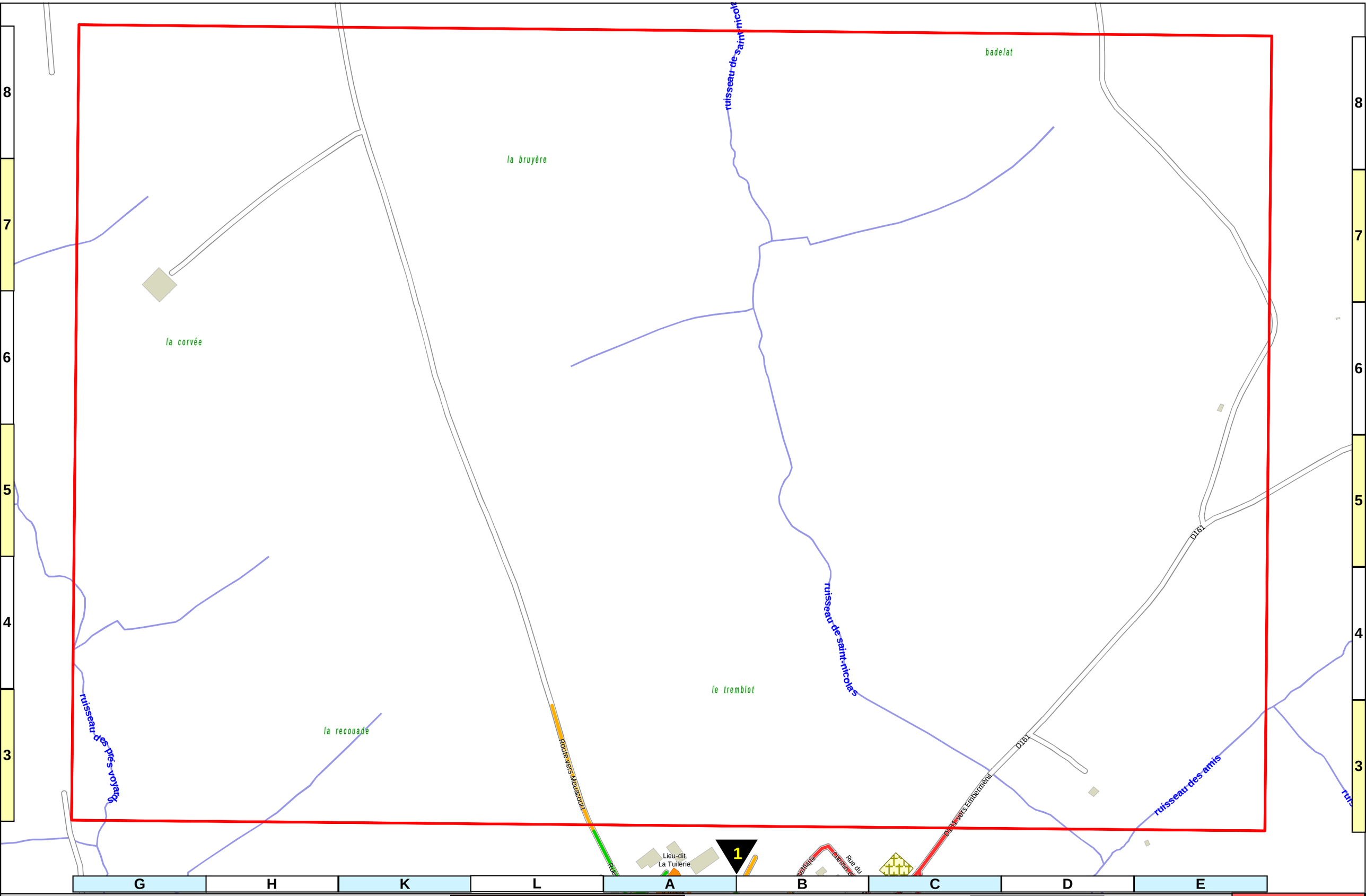

LANEUVEVILLE AUX BOIS - 54297

DECI Risque Courant Important

Echelle: 1/5.000ème

Modifié le : 19/09/2018

Document réalisé par le SDIS 54
Données BD TOPO - (c) IGN Paris
Reproduction interdite

2_RCF

LANEUVEVILLE AUX BOIS

Nom	Page	MiniCoord
Cimetière	1	C2
Ecole Elémentaire	1	A0
Ferme de la Tuilerie	1	A2
Ferme St Georges	1	H8
Mairie	1	A0
Maison Forestière de la Faîte	1	K9
Salle des Fêtes	1	A0
Stade de Football	1	B0
Bois la Grange (Chemin du)	1	H9
Breton (Chemin du)	1	B2
Calvaire (Place du)	1	L9
Chanois des Sablons (Chemin des)	1	C0
Croix Bastien (Carrefour de la)	LL00K6	H9
Cul-de-Sac (Tranchée du)	LL00K6	F3
Ecole (Rue de l')	1	A0
Eglise (Rue de l')	1	A0
Emberménil (Tranchée d')	LL00K6	G3
Erattes (Chemin les)	1	A0
Faîte (Route du Haut de la)	LL00H6	A4
Fauchées (Chemin des)	1	K9
Fontaine (Place de la)	1	A0
Fontaine rose (Chemin de la)	1	D9
Fontaine rose (Rue de la)	1	D8
Fontaines (Rue des)	1	L9
Friches (Tranchée des)	LL00K5	C3
Gare (Chemin de la)	1	D8
Gare (Rue de la)	1	B0
Jardins (Rue des)	1	A1
Justice (Chemin de la)	1	C8
Loups (Rue du Chemin des)	1	B2
Maix (Lotissement du Haut)	1	A1
Maix Devant (Chemin du)	1	B1
Mouacourt (Rue de)	1	A1
Pâquis (Chemin du Grand)	1	B9
Pâquis (Lotissement du)	1	C0
Patural (Rue du)	1	B0
Pourri (Chemin du Pot du)	1	L8
Pré (Chemin du Grand)	1	L9
Pré Barret (Chemin du)	1	B1
Rayeux (Chemin des)	1	L1
Rayeux (Lotissement des)	1	L1
Robin (Chemin du)	1	B1
Rohe (Chemin de la Queue)	LL00K4	L7
Rue (Grande)	1	L0
Saffiatte (Rue du Maix)	1	B2
Saint Georges (Lieu-dit)	1	H8
Tranchée (Belle)	1	G0
Tranchées (Carrefour des Cinq)	LL00H6	A4
Tuilerie (Lieu-dit La)	1	A2
Vergers (Rue des)	1	L0
Verte (Tranchée)	LL00K6	C0
Ville (Chemin derrière la)	1	A2
Xanrey (Ruelle de)	1	L1

DECI suffisante

DECI possible (via une ressource privée ; nécessite une convention)

DECI réduite

DECI insuffisante

DECI inexistante

DECI

- Poteau incendie
- Poteau incendie 150
- Bouche incendie
- P.. Point d'eau Privé
- 500 m3 Point d'eau naturel ou artificiel (PENA)
- PENA réalimenté
- Accessible que par MPR
- Réseau hydraulique
- CS Colonne séche
- Pompe (m3/h)

Lecture des débits (à 1 bar)

- < 15 m3/h
- ≥ 15m3/h et <30m3/h
- ≥ 30m3/h et <60m3/h
- ≥ 60m3/h et <90m3/h
- ≥ 90m3/h et <120m3/h
- ≥ 120 m3/h
- HP Pression > 6 bars et ≤ 12 bars
- THP Pression > 12 bars
- Point d'eau non utilisable ou à capacité nulle

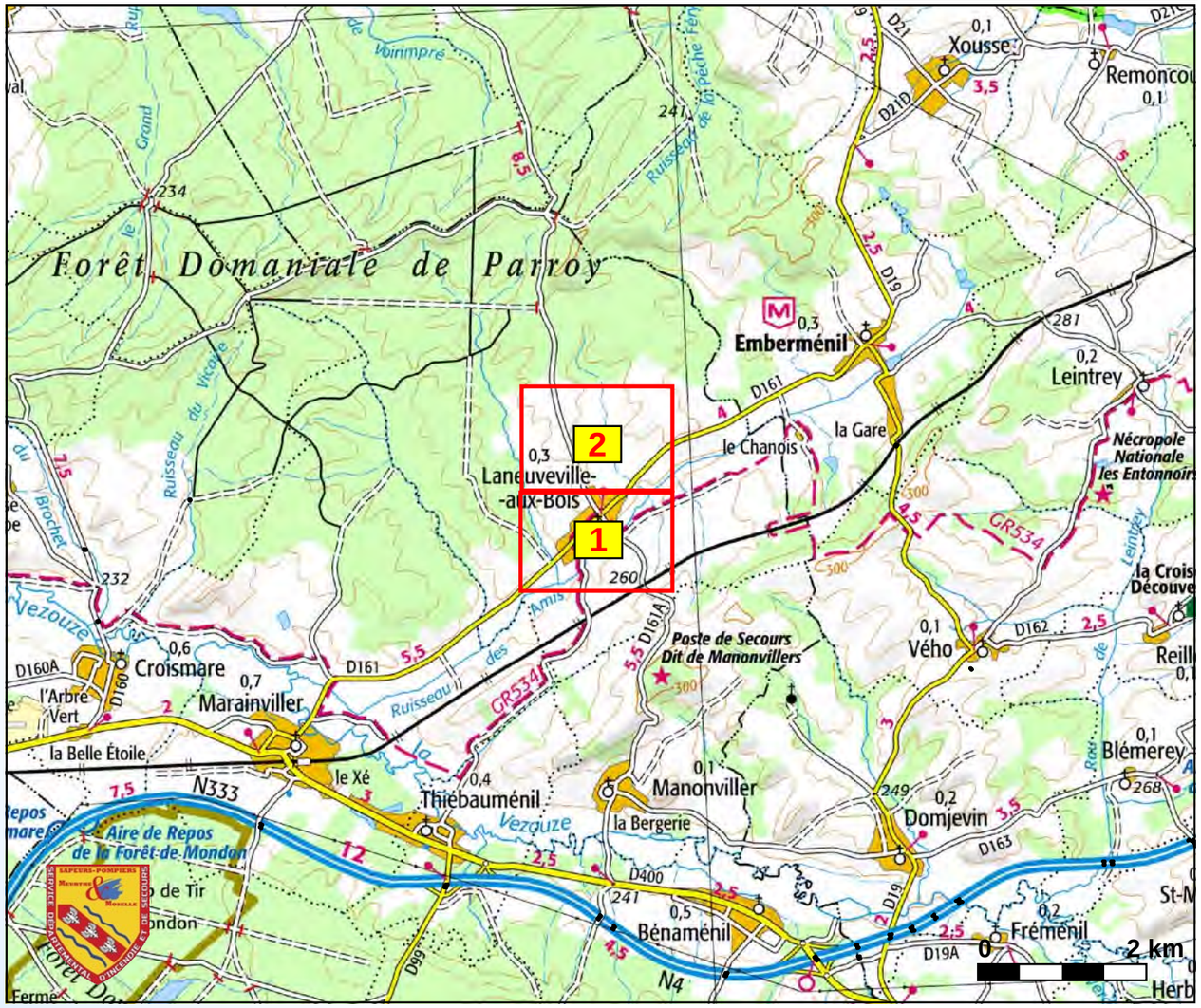

Document réalisé par le SDIS 54
Données BD TOPO - (c) IGN Paris 2003
Reproduction interdite

LANEUVEVILLE AUX BOIS - 54297

DECI Risque Courant Ordinaire | Echelle: 1/5.000ème | **Modifié le :** 19/09/2018

Document réalisé par le SDIS 54
Données BD TOPO - (c) IGN Paris
Reproduction interdite

1_RCO

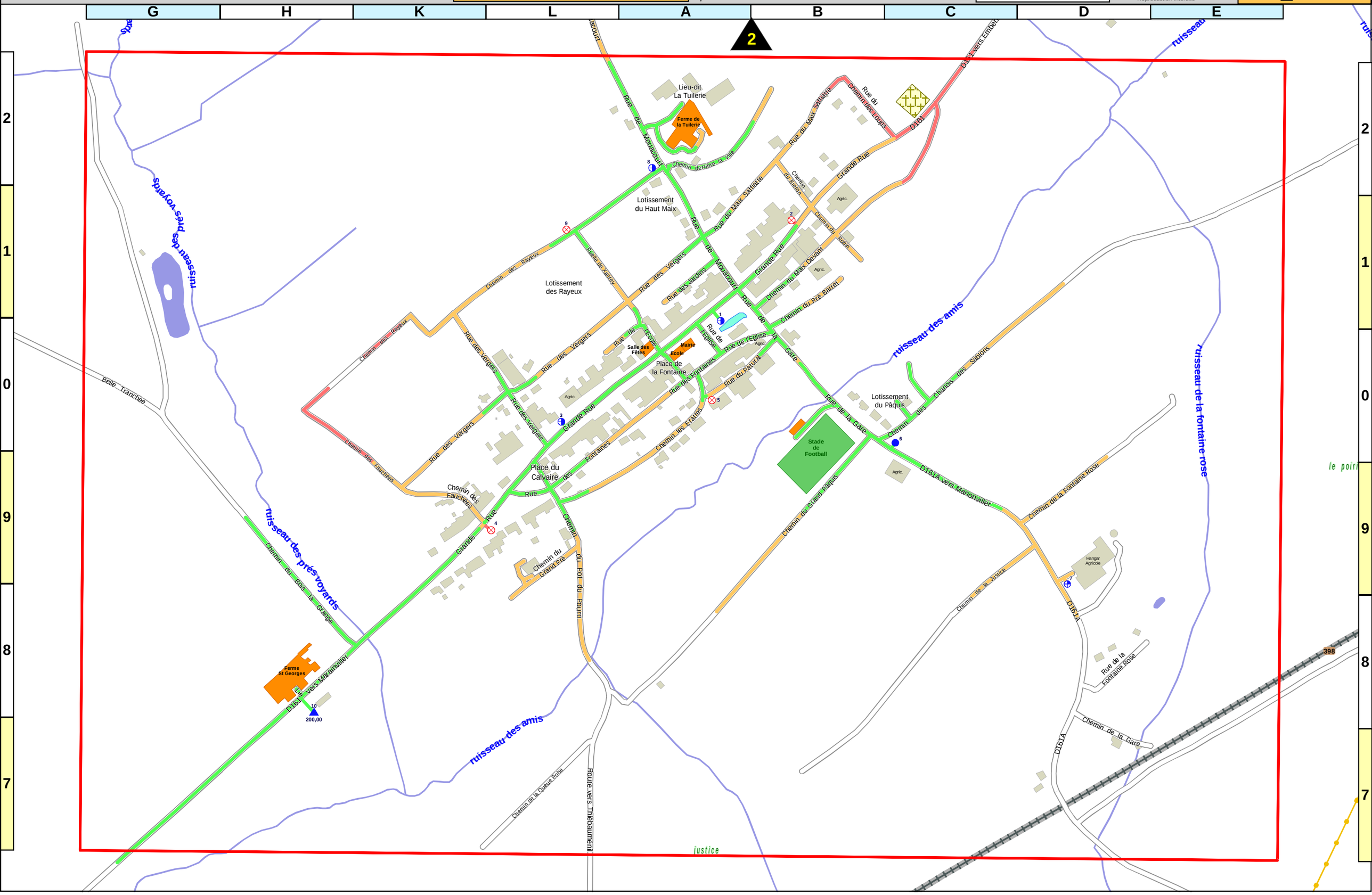

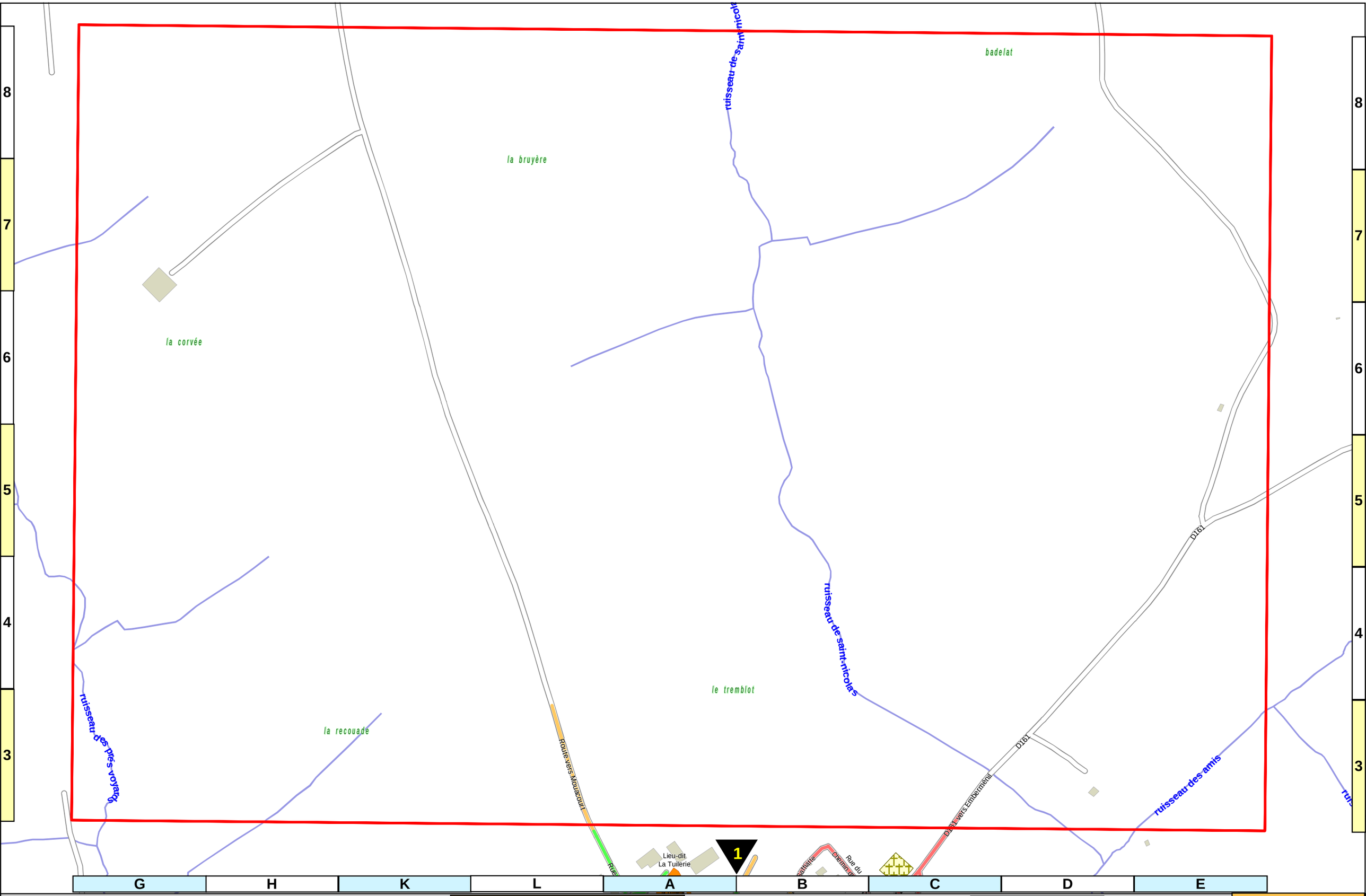

LANEUVEVILLE AUX BOIS - 54297 | **DECI Risque Courant Ordinaire** | Echelle: 1/5.000ème | **Modifié le :** 19/09/2018

Document réalisé par le SDIS 54
Données BD TOPO - (c) IGN Paris
Reproduction interdite

2_RCO

LARONXE

Nom	Page	MiniCoord
Betaigne Environnement [ICPE]	1	E0
Cimetière	3	F0
Ecole Communale	3	F9
Eglise	3	F0
Ferme du Desnoeud	1	E2
Ferme GAEC du Chanot	3	E2
Ferme Perthusot	3	E1
Ferme Petitjean	3	E2
Ferme Xae	3	F4
Mairie	3	F0
Salle Polyvalente	3	F0
Serres Delcey	4	B5
Serres Mathieu	4	A5
Serres Meyer	2	H7
Serres Miettes	2	G7
Serres Obermeyer	4	A6
Stade de Football	4	D6
Balotte (Chemin de la)	4	D6
Betaigne (Lieu-dit)	1	F0
Burnot (Rue du Pré)	4	C5
Chantons (Rue des)	4	B6
Château d'Eau (Rue du)	3	G9
Chenevé (Chemin du)	4	E8
Crâs (Route de la Pointe des)	3	E2
Echangeur Betaigne N59	1	F9
Etang (Rue de l')	4	D8
Europe (Place de l')	3	G9
Jardins (Chemins des)	3	F1
Mable (Rue du)	3	F9
Pays (Rue du Neuf)	3	F9
République (Rue de la)	3	F9
Thiebaumenil (Route de)	3	E2
Vivier (Rue du)	3	F0
ZAE de Betaigne	1	F0

DECI suffisante

DECI possible (via une ressource privée ; nécessite une convention)

DECI réduite

DECI insuffisante

DECI inexistante

DECI

- Poteau incendie
- Poteau incendie 150
- Bouche incendie
- Point d'eau Privé
- Point d'eau naturel ou artificiel (PENA) (500 m3)
- PENA réalimenté
- Accessible que par MPR
- Réseau hydraulique
- Colonne séche
- Pompe (m3/h)

Lecture des débits (à 1 bar)

- < 15 m3/h
- ≥ 15m3/h et <30m3/h
- ≥ 30m3/h et <60m3/h
- ≥ 60m3/h et <90m3/h
- ≥ 90m3/h et <120m3/h
- ≥ 120 m3/h
- Pression > 6 bars et ≤ 12 bars (HP)
- Pression > 12 bars (THP)
- Point d'eau non utilisable ou à capacité nulle

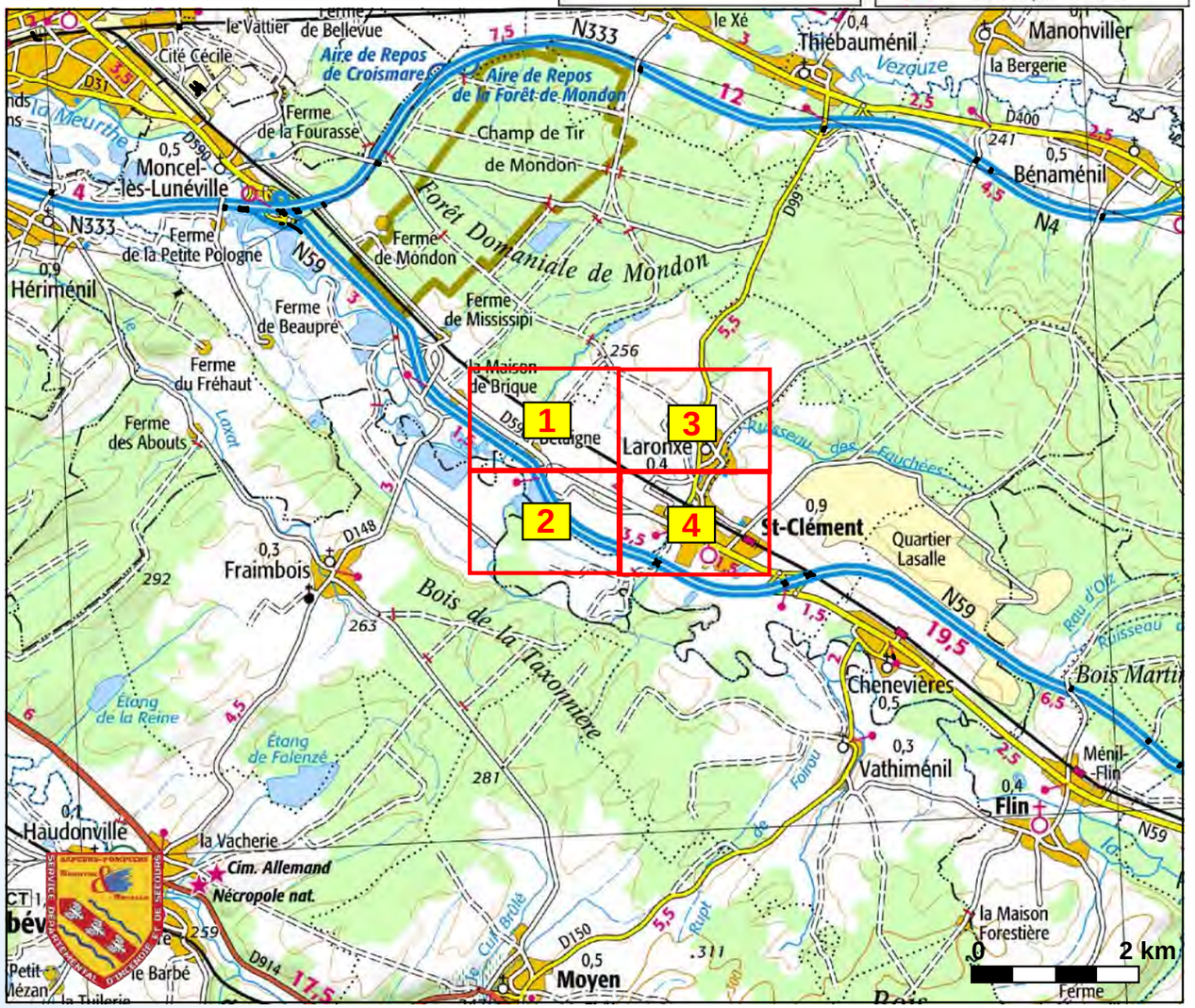

Document réalisé par le SDIS 54
Données BD TOPO - (c) IGN Paris 2003
Reproduction interdite

LARONXE - 54303

DECI Risque Courant Important | Echelle: 1/5.000ème | **Modifié le :** 19/09/2018

Document réalisé par le SDIS 54
Données BD TOPO - (c) IGN Paris
Reproduction interdite

1_RCI

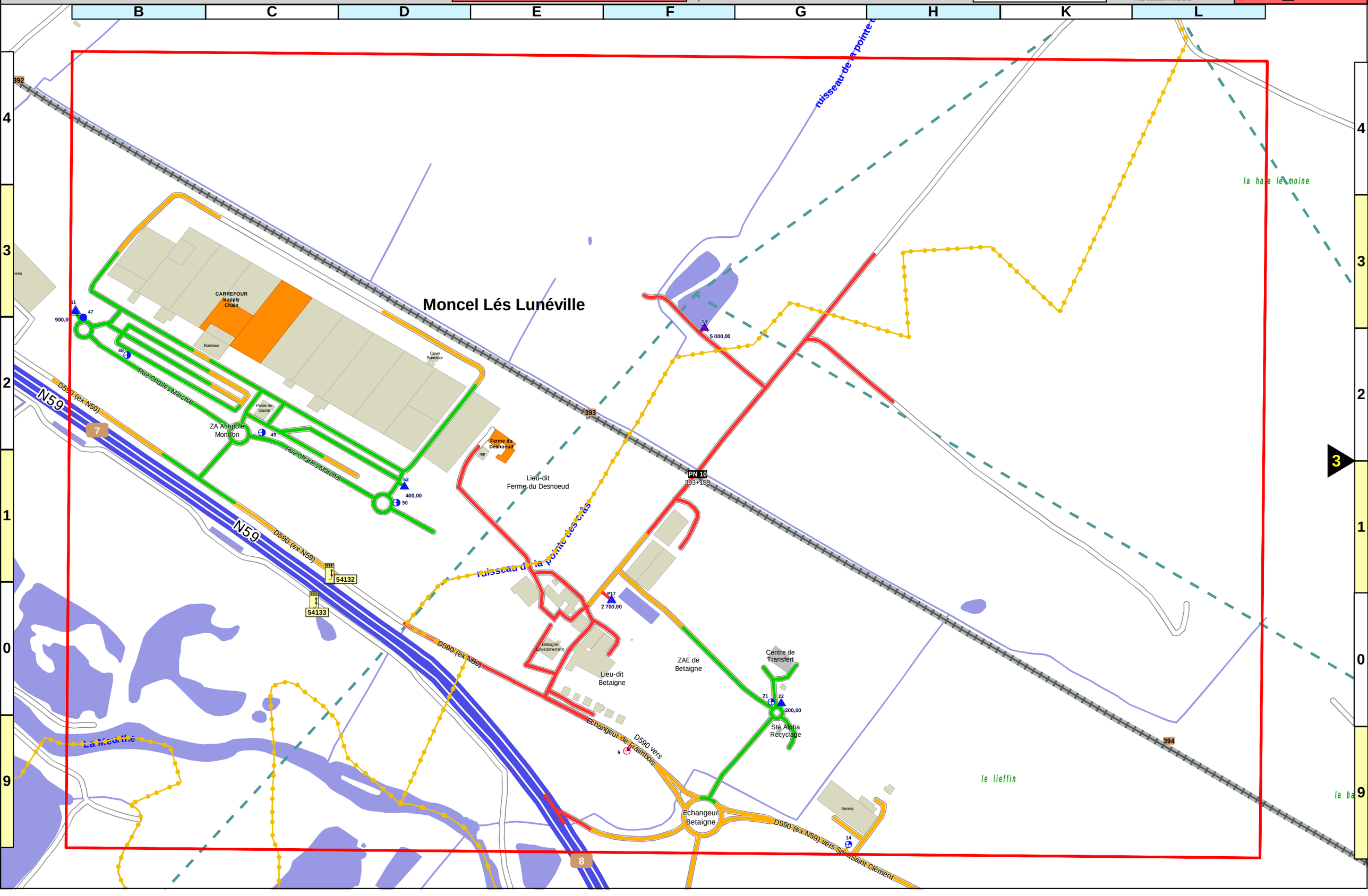

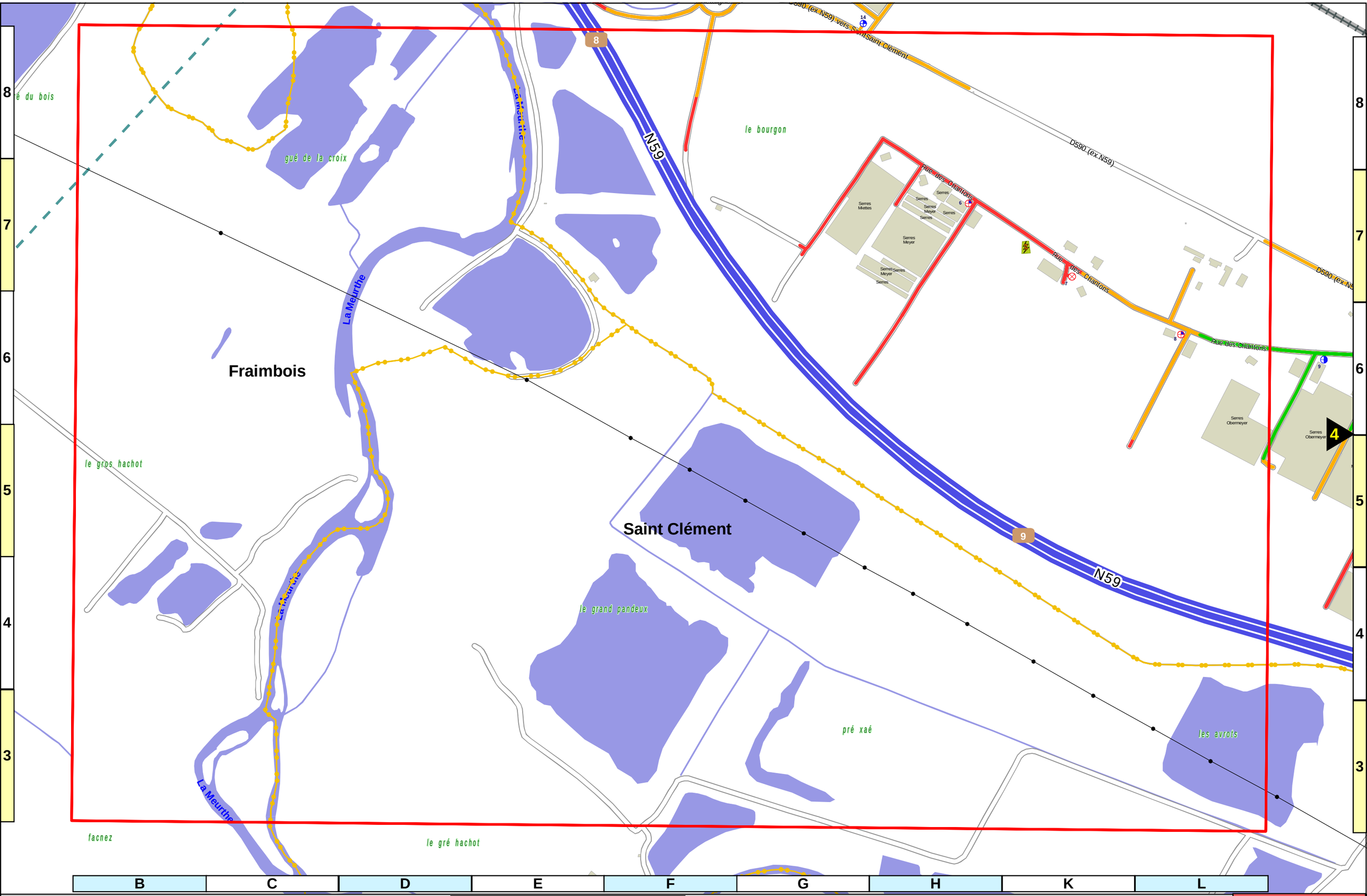

LARONXE - 54303

DECI Risque Courant Important

Echelle: 1/5.000ème

Modifié le : 19/09/2018

Document réalisé par le SDIS 54
Données BD TOPO - (c) IGN Paris
Reproduction interdite

2_RCI

LARONXE - 54303

DECI Risque Courant Important

Echelle: 1/5.000ème

Modifié le : 19/09/2018

Document réalisé par le SDIS 54
Données BD TOPO - (c) IGN Paris
Reproduction interdite

3_RCI

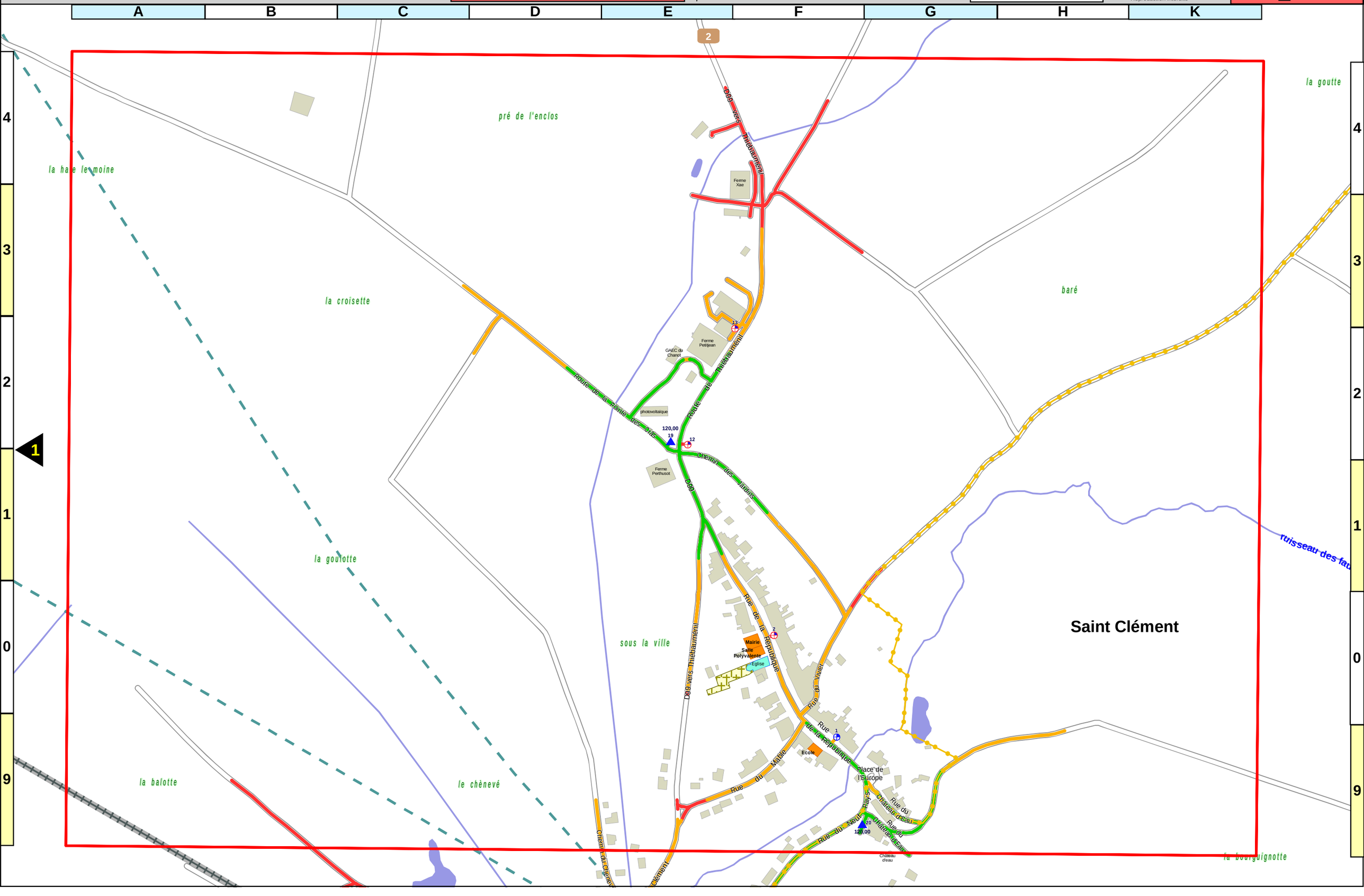

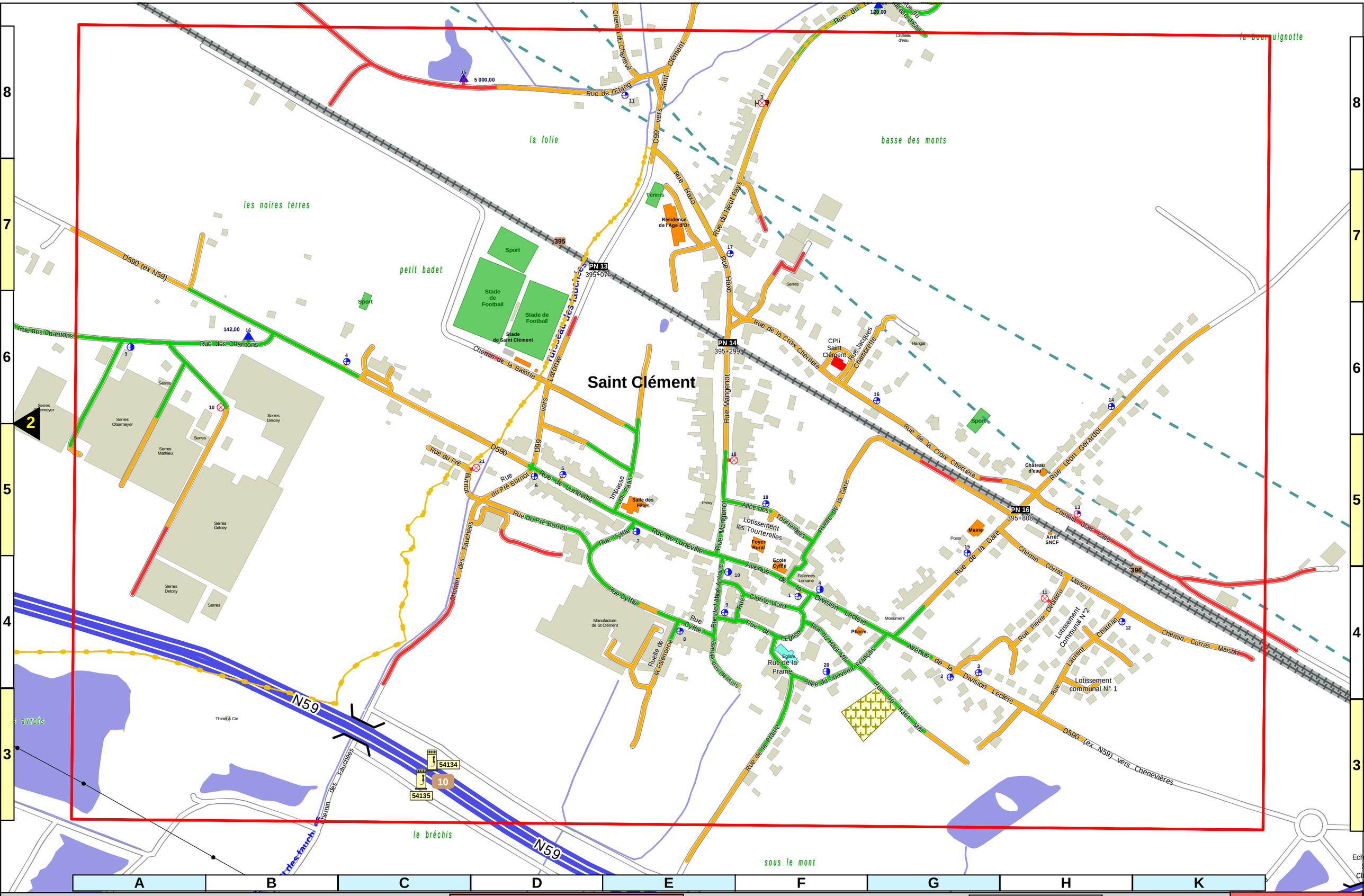

A	B	C	D	E	F	G	H	K

LARONXE - 54303 | **DECI Risque Courant Important** | Echelle: 1/5.000ème | **Modifié le :** 19/09/2018

Document réalisé par le SDIS 54
Données BD TOPO - (c) IGN Paris
Reproduction interdite

4_RCI

LARONXE

Nom	Page	MiniCoord
Betaigne Environnement [ICPE]	1	E0
Cimetière	3	F0
Ecole Communale	3	F9
Eglise	3	F0
Ferme du Desnoeud	1	E2
Ferme GAEC du Chanot	3	E2
Ferme Perthusot	3	E1
Ferme Petitjean	3	E2
Ferme Xae	3	F4
Mairie	3	F0
Salle Polyvalente	3	F0
Serres Delcey	4	B5
Serres Mathieu	4	A5
Serres Meyer	2	H7
Serres Miettes	2	G7
Serres Obermeyer	4	A6
Stade de Football	4	D6
Balotte (Chemin de la)	4	D6
Betaigne (Lieu-dit)	1	F0
Burnot (Rue du Pré)	4	C5
Chantons (Rue des)	4	B6
Château d'Eau (Rue du)	3	G9
Chenevé (Chemin du)	4	E8
Crâs (Route de la Pointe des)	3	E2
Echangeur Betaigne N59	1	F9
Etang (Rue de l')	4	D8
Europe (Place de l')	3	G9
Jardins (Chemins des)	3	F1
Mable (Rue du)	3	F9
Pays (Rue du Neuf)	3	F9
République (Rue de la)	3	F9
Thiebaumenil (Route de)	3	E2
Vivier (Rue du)	3	F0
ZAE de Betaigne	1	F0

DECI suffisante

DECI possible (via une ressource privée ; nécessite une convention)

DECI réduite

DECI insuffisante

DECI inexistante

DECI

- Poteau incendie
- Poteau incendie 150
- Bouche incendie
- Point d'eau Privé
- Point d'eau naturel ou artificiel (PENA) (500 m3)
- PENA réalimenté
- Accessible que par MPR
- Réseau hydraulique
- Colonne séche
- Pompe (m3/h)

Lecture des débits (à 1 bar)

- < 15 m3/h
- ≥ 15m3/h et <30m3/h
- ≥ 30m3/h et <60m3/h
- ≥ 60m3/h et <90m3/h
- ≥ 90m3/h et <120m3/h
- ≥ 120 m3/h
- Pression > 6 bars et ≤ 12 bars (HP)
- Pression > 12 bars (THP)
- Point d'eau non utilisable ou à capacité nulle

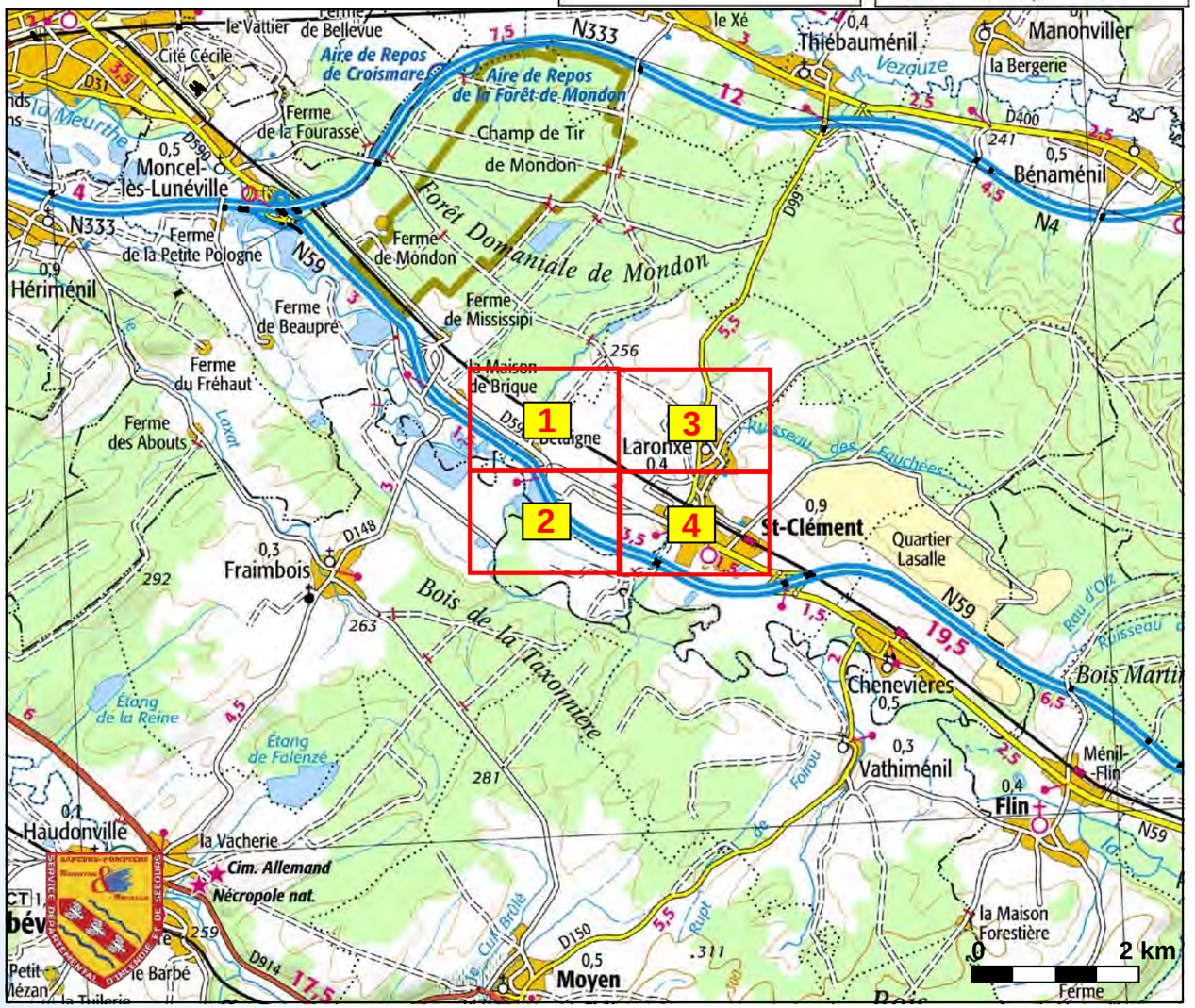

Document réalisé par le SDIS 54
Données BD TOPO - (c) IGN Paris 2003
Reproduction interdite

LARONXE - 54303

DECI Risque Courant Ordinaire | Echelle: 1/5.000ème | **Modifié le :** 19/09/2018

Document réalisé par le SDIS 54
Données BD TOPO - (c) IGN Paris
Reproduction interdite

1_RCO

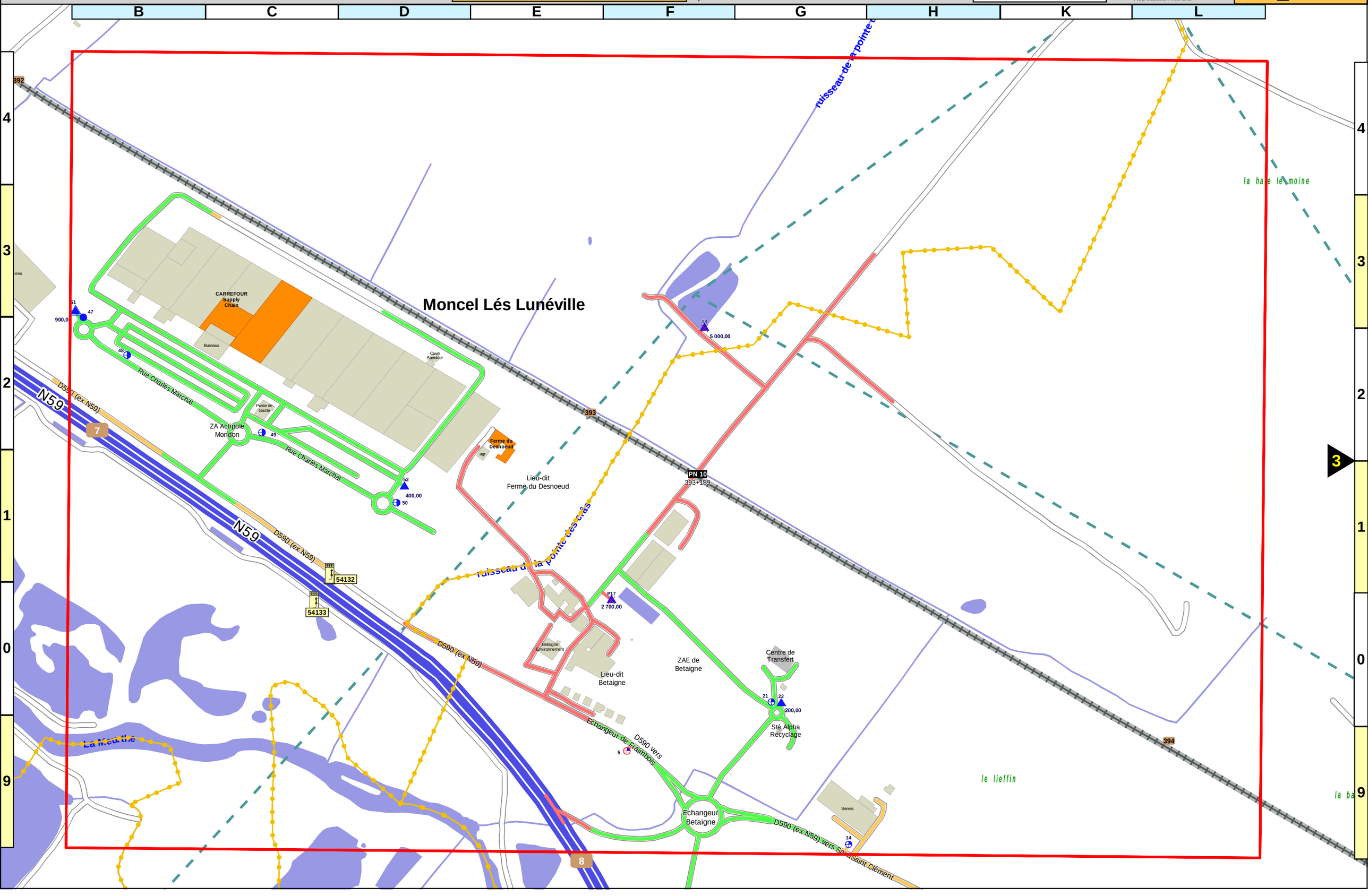

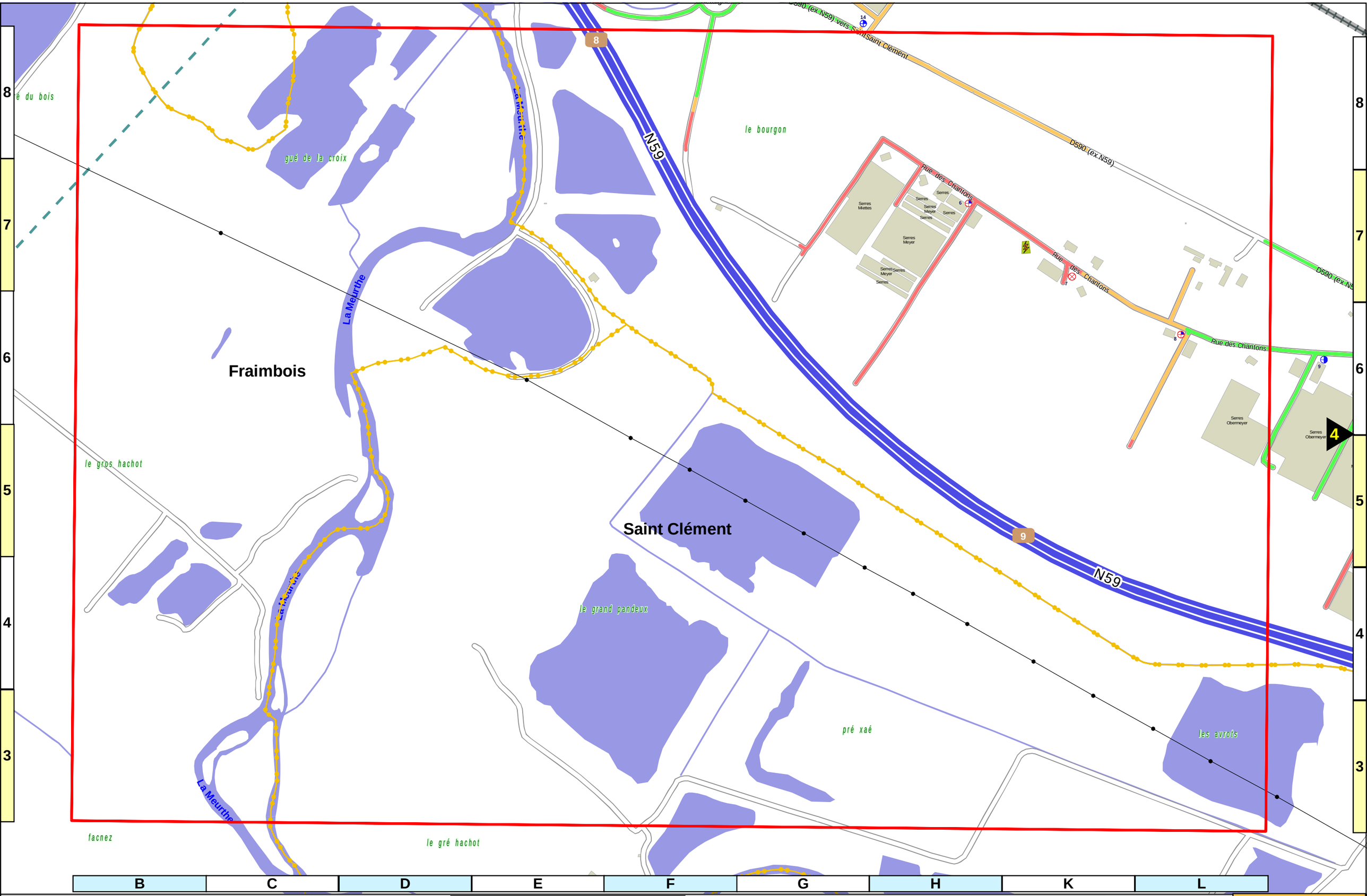

LARONXE - 54303 | **DECI Risque Courant Ordinaire** | Echelle: 1/5.000ème | **Modifié le :** 19/09/2018

Document réalisé par le SDIS 54
Données BD TOPO - (c) IGN Paris
Reproduction interdite

2_RCO

LARONXE - 54303

DECI Risque Courant Ordinaire | Echelle: 1/5.000ème | **Modifié le :** 19/09/2018

Document réalisé par le SDIS 54
Données BD TOPO - (c) IGN Paris
Reproduction interdite

3_RCO

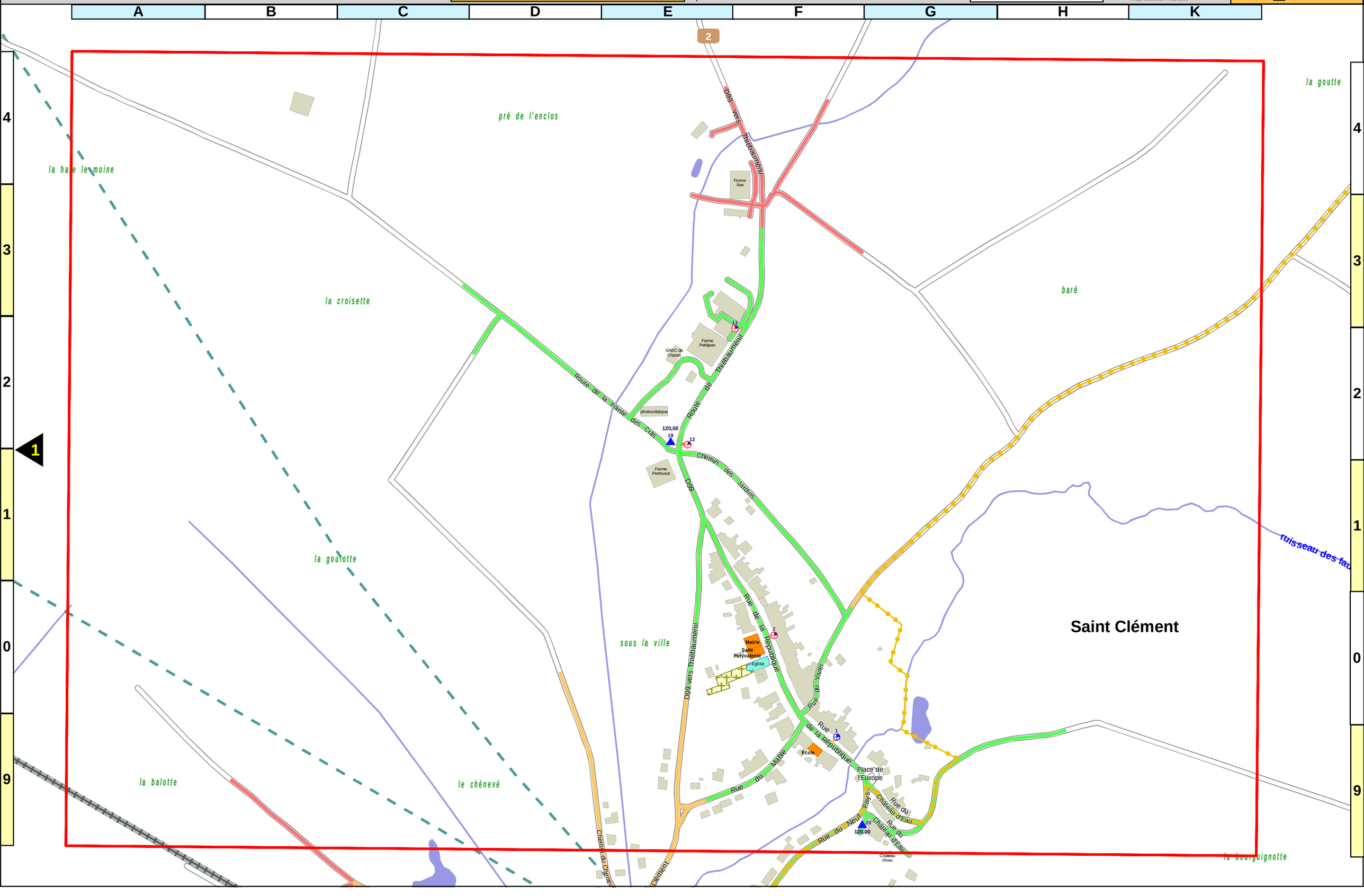

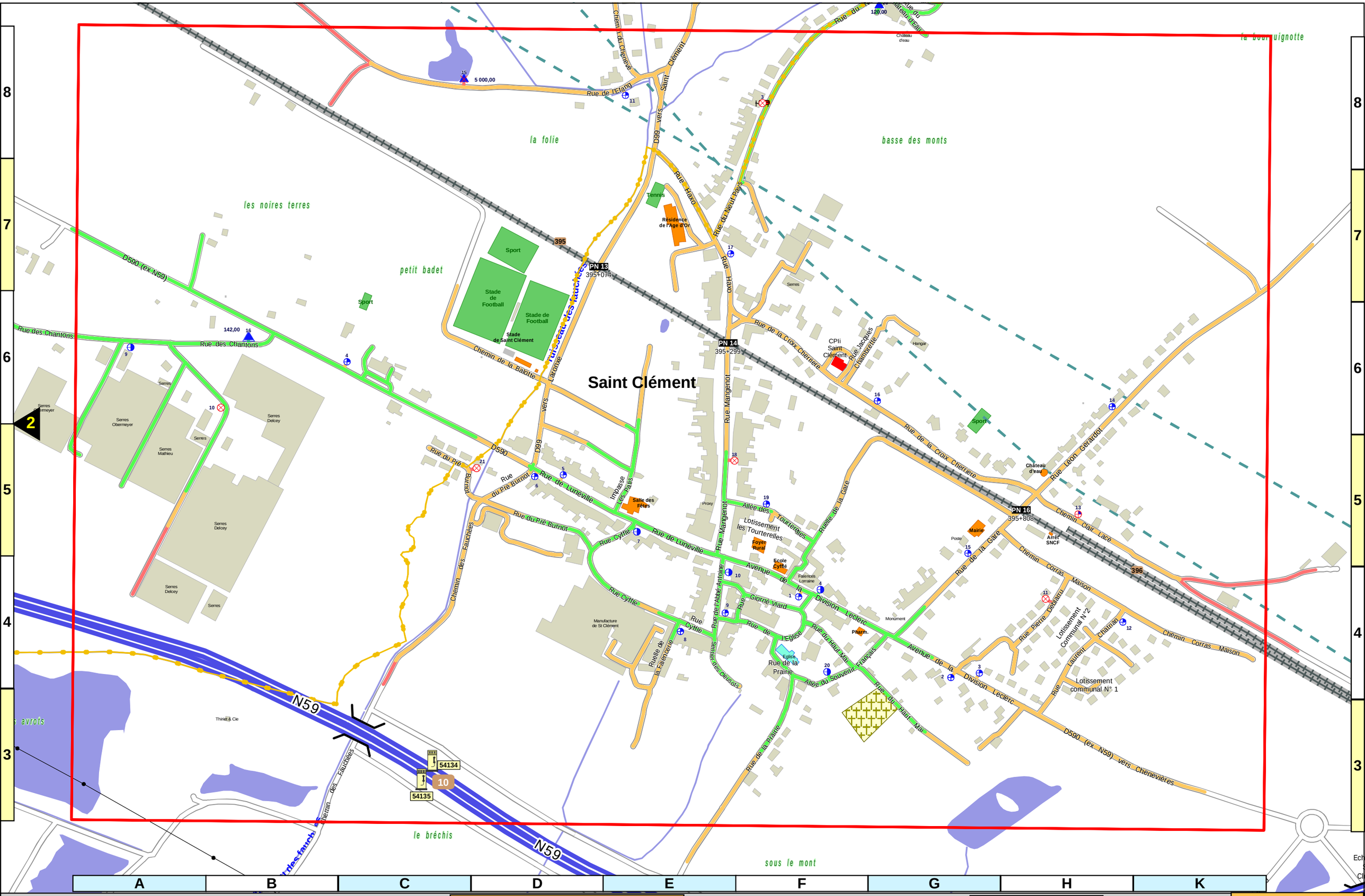

A	B	C	D	E	F	G	H	K

LARONXE - 54303 | **DECI Risque Courant Ordinaire** | Echelle: 1/5.000ème | **Modifié le :** 19/09/2018

Document réalisé par le SDIS 54
Données BD TOPO - (c) IGN Paris
Reproduction interdite

4_RCO

LUNEVILLE

DECI suffisante

DECI possible (via une ressource privée ; nécessite une convention)

DECI réduite

DECI insuffisante

DECI inexistante

DECI

- Poteau incendie
- Poteau incendie 150
- Bouche incendie
- Point d'eau Privé
- Point d'eau naturel ou artificiel (PENA) — 500 m3
- PENA réalimenté
- Accessible que par MPR
- Réseau hydraulique
- Colonne séche
- Pompe (m3/h)

Lecture des débits (à 1 bar)

- < 15 m3/h
- ≥ 15m3/h et <30m3/h
- ≥ 30m3/h et <60m3/h
- ≥ 60m3/h et <90m3/h
- ≥ 90m3/h et <120m3/h
- ≥ 120 m3/h
- Pression > 6 bars et ≤ 12 bars — HP
- Pression > 12 bars — THP
- Point d'eau non utilisable ou à capacité nulle

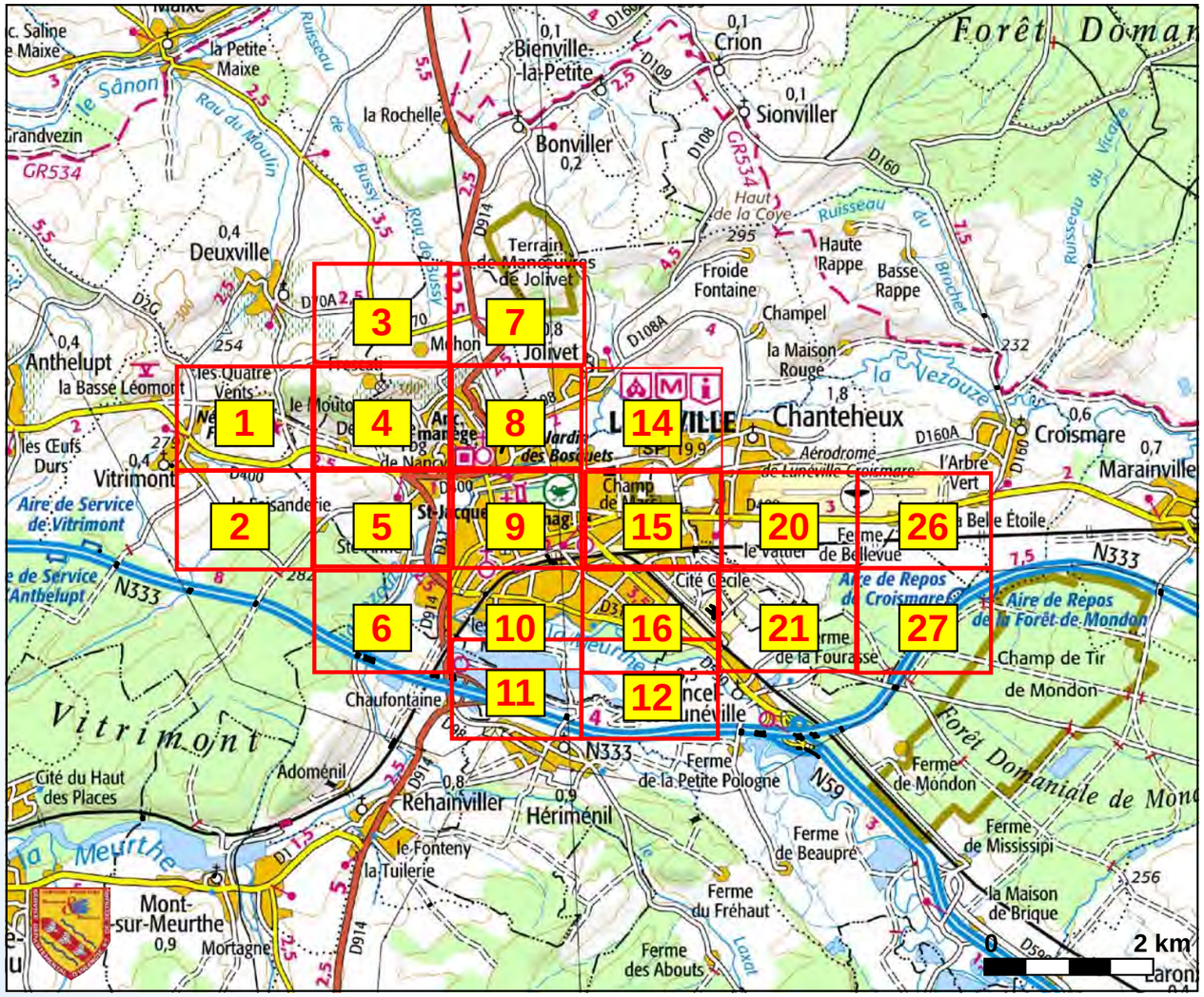

Document réalisé par le SDIS 54
Données BD TOPO - (c) IGN Paris 2003
Reproduction interdite

Document réalisé par le SDIS 54
Données BD TOPO - (c) IGN Paris 2003
Reproduction interdite

Index 2

Nom	Page	MiniCoord
53 éme Régiment de Transmissions	15	A6
A Fleur d Idées	9	D6
Aldi	15	L4
Auto Ecole Henry	9	D5
Bâtiment Abeille	10	A2
Bâtiment Alsace	15	A5
Bâtiment Boileau	10	G2
Bâtiment Bourrache	15	K4
Bâtiment Bruyères	15	K8
Bâtiment Cassiopée	16	K1
Bâtiment Castor	16	K2
Bâtiment Centaure	16	K1
Bâtiment Céphée	16	L1
Bâtiment Cigalle	10	A2
Bâtiment Coccinelle	10	A2
Bâtiment Colchique	15	H4
Bâtiment Coriandre	15	K4
Bâtiment Corneille	10	G2
Bâtiment Croix du Sud	16	K1
Bâtiment Dahomey	15	A5
Bâtiment Diamant	10	D2
Bâtiment Digitale	15	K4
Bâtiment Dragon	16	K1
Bâtiment Emeraude	10	D2
Bâtiment Fontaine	10	G2
Bâtiment Genêts	15	K8
Bâtiment Gentianes	15	K8
Bâtiment Grillon	10	A2
Bâtiment Hercule	16	K1
Bâtiment Jupiter	16	H2
Bâtiment Lavande	15	K4
Bâtiment Les Campanules	15	K8
Bâtiment Libellule	10	A2
Bâtiment Luciole	10	A2
Bâtiment Marjolaine	15	H4
Bâtiment Mars	16	K2
Bâtiment Mauve	15	H4
Bâtiment Mélisse	15	H4
Bâtiment Mercure	10	H2
Bâtiment Minerve	16	K1
Bâtiment Molière	10	G2
Bâtiment Morelle	15	H4
Bâtiment Neptune	16	K2
Bâtiment Orion	16	K1
Bâtiment Pegase	16	K2
Bâtiment Pluton	16	K2
Bâtiment Pollux	16	K2
Bâtiment Racine	10	G2
Bâtiment Romarin	15	K4
Bâtiment Rubis	10	D2
Bâtiment Sagittaire	16	K2
Bâtiment Saphir	10	D3
Bâtiment Sariette	15	K4
Bâtiment Saturne	16	H1
Bâtiment Sauge	15	H4
Bâtiment Topaze	10	D2
Bâtiment Uranus	16	K2
Bâtiment Valériane	16	H3
Bâtiment Verveine	15	K4
CAL	15	L5
Camping Municipal Les Bosquets	9	F9
Caserne Treuille de Beaulieu-Diettmann	15	A6
CCI Formation 54	10	C3
Centre Commercial Leclerc	8	D0
Centre de Tri Postal	9	D4
Centre Hospitalier de Lunéville	9	C4
Centre Loisirs Jules Ferry et Cantine	9	A5
Centre Médico-Social	9	C4
Centre Social Les Epis	9	B9
Centre Socio Culturel Erckmann	9	G7

Nom	Page	MiniCoord
Centre Technique Municipal	9	B6
Chambre de Métiers	10	B3
Château du Prince Charles-Alexandre de L	9	G7
Château Stanislas	9	C8
Chaussea	16	C9
Cherrier Master Pro	9	F5
Cimetière Communal	8	L1
Cimetière Israelite	8	A2
Cinéma L Impérial	9	B7
Clinique Jeanne d'Arc	9	G5
Collège Charles Guerin	9	A4
Collège et Lycée Ernest Bichat	14	K0
Complexe Sportif Charles Berthe	14	L0
Complexe Sportif Charles Berthe	14	L0
Conforama	15	L4
COSEC André Boulloche	8	D1
COSEC Boulloche	8	D1
COSEC Léo Lagrange	16	L1
COSEC Léo Lagrange	16	L1
Cours Marchandise	15	H4
Crèche L Ile Aux Enfants	9	B5
CSP Lunéville	10	B2
Cuisine Centrale	9	E6
D.D.E.	15	L5
Déchetterie	16	A0
Ecole Elémentaire Demangeot	8	A0
Ecole Elémentaire Quai de Strasbourg	15	H5
Ecole Elémentaire René Haby	16	L3
Ecole Maternelle Capitaine Nicolas	10	A3
Ecole Maternelle Germain Charrier	9	B6
Ecole Maternelle La Fontaine	8	A0
Ecole Maternelle Les Cerisiers	8	B2
Ecole Maternelle Urbain	9	G6
Ecole Maternelle Villebois Mareuil	15	L7
Ecole Primaire et Maternelle Notre Dame	9	D7
Ecole Primaire Hubert Monnais	9	E7
Ecole Primaire Jules Ferry	9	A5
Ecoles Maternelles Alsace	16	K2
EDF. Service Clients	8	C0
Eglise St Jacques [MH]	9	C6
Eglise St Léopold	8	A0
Eglise St Maur	10	B3
Eglise Ste Jeanne d'Arc	15	H5
Entreprise Bloc et Job	10	L0
Espace de Proximité Edmond Braux	10	L2
Ferme de Méhon	3	H7
Foyer AEIM La Houblonnière	8	B0
Foyer d'Accueil Spécialisé	8	A1
Foyer Ménil	10	D2
Foyer Niederbronn	16	L3
Foyer Résidence Bofrand	10	E3
Foyer Résidence Ménil	10	E3
Gare Routiére	9	E4
Gare SNCF	9	E4
Gendarmerie	15	L7
Greta	9	B4
Groupe Scolaire St Pierre Fourrier	9	E4
Gymnase La Barolliere	8	A0
Gymnase Mimoun	9	A4
Halte Garderie La Farandole	9	A9
Halte Garderie Le Donjeux	16	H3
Hôtel du Commerce	9	F6
Hôtel Restaurant Pages Petits Mouchoirs	9	B8
I.M.E. Jean L'Hote	5	H9
I.M.E. Les Terrasses de Méhon	8	L4
IUT Centre de Ressources Technologiques	9	F6
La Halle	15	L4
La Halle aux Chaussures	15	L4
La Halle Aux Grains	9	C9
Laboratoire d'Analyse St Rémy	16	L0

Nom	Page	MiniCoord
Le Petit Pirate	16	H3
Leader Price	16	B9
Logidis Froid	21	F2
Lycée Boutet de Monvel	8	C1
Lycée Professionnel Paul Lapie	14	L0
Mairie	9	C6
Mairie Annexe	16	K3
Maison d Accueil Spécialisée Croix Rouge	15	L8
Maison d Enfants de Méhon	8	L3
Maison de Retraite Saint Charles	9	B4
Maison de Retraite Stanislas	9	C4
Maison des Associations	9	B4
Maison des Quartiers Sud	16	H2
Maison du Département	9	C6
Médecine du Travail	16	L3
Médiathèque L Orangerie	9	F6
MJC Jacques Prévert	9	B4
Monoprix	9	D6
Monument Aux Morts	9	G9
Norma	10	A3
Noz	15	H5
Pharmacie Centrale	9	D6
Pharmacie Conchon	9	B9
Pharmacie de l Herbier	16	K3
Pharmacie des Arcades	9	C6
Pharmacie du Marché	9	D7
Pharmacie Jacquot Guy	9	F6
Pharmacie Laurain	9	B6
Pharmacie Lorraine	9	E5
Pharmacie Saint Jacques	9	D6
Pharmacie Sohm Franiatte	9	A4
Piscine Aqualun	9	G7
Restaurant Le Capri	9	B9
Restaurant Royal Lunéville	16	B0
Roussel Sports	16	B9
Salle Saint Michel	15	H5
Salon des Halles	9	E6
Service d Aide par le Travail	9	C4
Sous Préfecture	9	D5
Stade de Football Cité Scolaire Bichat	15	K8
Stade Municipal Edouard Fénal	14	H0
Stand de Tir	14	L0
Station d'Epuration	8	G1
Tennis Club	14	H0
Théâtre de la Méridienne	9	D7
Tribunal d Instance	9	C7
Vima	15	L4
Abbé Grégoire (Rue de l')	5	K9
Abbé Pierre (Rue de l')	9	C6
Acacias (Rue des)	16	K3
Air (Rue bel)	10	F3
Allende (Rue Salvador)	16	L1
Alouettes (Allée des)	15	H8
Alsace (Rue d')	9	E5
Amitié (Place de l')	16	K1
Ancel (Rue)	16	H3
Anet (Rue Jean Baptiste)	9	A6
Anges (Chemin des)	4	F0
Arc (Rue Jeanne d')	15	K5
Ardennes (Rue des)	15	H7
Arnould (Impasse des Frères)	8	A3
Baccarat (Rue de)	15	K4
Badonviller (Rue de)	15	K4
Banaudon (Rue)	9	D6
Barollière (Rue de la)	9	A9
Barrage de Lunéville	16	A9
Barrage des Grands Moulins (Lunéville)	10	C1
Barrage des Verres de Montres	8	E0
Barre (Rue de la)	10	A3
Basset (Rue René)	9	E6

Nom	Page	MiniCoord
Bataillon de Chasseurs à Pied (Avenue du	15	H5
Baumont (Rue)	16	B1
Béatrice (Rue)	16	A1
Beatriset (Rue)	10	A3
Beauvau (Rue)	10	G3
Bégonias (Allée des)	10	F3
Bellevue (Lotissement de)	8	C4
Bénédictins (Rue des)	9	E4
Bergeronnettes (Allée des)	15	H7
Berniquet (Rue Général)	10	G2
Bichat (Impasse Ernest)	16	A1
Bichat (Rue Ernest)	16	L2
Bitche (Quai de)	16	C3
Bleuets (Allée des)	16	L2
Boffrand (Rue)	9	E4
Bontemps (Rue Wucher)	9	E7
Bony (Impasse)	9	D7
Bordel (Chemin du Grand)	4	F4
Bordel (Chemin sous le Grand)	4	G3
Bosquets (Quai des petits)	9	E9
Bosquets (Rue des)	9	E6
Boufflers (Rue Chevalier de)	10	G3
Bour (Rue Charles)	9	A6
Bouvreuils (Allée des)	15	H7
Braille (Rue Louis)	15	A5
Braux (Rue Edmond)	10	A2
Brèche (Rue de la)	9	C6
Brecy (Rue Rochelle de)	6	K2
Brejard (Chemin de)	4	K1
Briquel (Rue Paul)	15	H4
Buffon (Rue)	10	A2
Burtin (Rue)	9	F4
Cadets (Quai des)	8	C0
Canaris (Allée des)	15	H8
Capucines (Rue des)	15	K8
Carmes (Place des)	8	B0
Carnot (Rue Sadi)	9	E5
Castara (Rue)	9	C6
Caumont la Force (Avenue)	15	L9
Cavalerie (Place de la 2éme Division de)	9	B8
Cèdres (Allée des)	8	D2
Cerisiers (Allée des)	8	C1
Chambrette (Rue)	9	B4
Champ de Mars (Lieu-dit)	15	L7
Champagne (Rue de)	15	K8
Chanzy (Rue du Général Alfred)	9	B8
Chardonnerets (Allée des)	15	K7
Charier (Rue Germain)	9	C7
Charité (Rue de la)	9	D7
Charlotte (Rue Elisabeth)	9	C7
Charpentier (Rue Laurent)	9	A6
Chartreuses (Allée des)	9	E9
Château (Rue du)	9	C7
Châtelet (Rue Marquise du)	10	C3
Chatrian (Rue de l'Abbé Erckmann)	8	A3
Chaufour (Rue du)	9	F5
Cheron (Rue)	10	D3
Chinois (Rue du)	9	B4
Choiseul (Place)	10	A3
Chrétien (Rue Valot)	9	A8
Cigognes (Allée des)	15	H8
Cité Cécile (Lieu-dit)	15	B4
Cités Cécile (Rue des)	15	L4
Clarenthal (Rue du Colonel)	9	F7
Clos du Côteau (Lotissement)	4	G0
Cloutiers (Rue des)	9	D7
Cobus (Rue Nicolas Napoléon)	16	L1
Colin (Rue Paul Emile)	4	K3
Combattants AFN-TOE (Rue des Anciens)	8	B1
Comédie (Place de la)	9	D7

Nom	Page	MiniCoord
Commanderie (Rue de la)	9	D7
Contre Amiral Antoine (Rue du)	9	G7
Coq (Rue du)	9	B4
Coquelicots (Allée des)	16	A1
Cosson (Rue)	9	B4
Coteaux (Rue des)	4	K2
Croix (Chemin de la)	4	H2
Cyffle (Rue)	9	B6
Cygnes (Allée des)	15	H8
Dahlias (Rue des)	8	D2
De Gaulle (Avenue Général)	5	K9
De Lattre de Tassigny (Avenue)	9	G9
Dehainville (Lieu-dit)	4	C1
Delorme (Rue Edmond)	8	L0
Demangeot (Rue)	9	C7
Desmarest (Rue Henri)	9	L6
Desmenois (Allée Henri)	15	H5
Devaux (Impasse)	10	A3
Dietrich (Rue Eugène de)	15	B4
Dumont (Rue François)	10	L3
Duval (Rue Jameray)	6	K3
Einville (Ancienne Route d')	7	A6
Einville (Route d')	8	A3
Embanie (Chemin de l')	5	K9
Erckmann (Rue)	9	G6
Europe (Avenue de l')	8	E2
Faïencerie (Ruelle de la)	9	B4
Faisanderie (Allée de la)	5	F7
Faisanderie (Rue de la)	5	F7
Fauvettes (Allée des)	15	H8
Fenal (Rue Edouard)	9	B4
Ferry (Place Eugène)	9	D7
Ferry (Rue Louis)	15	K5
Finlande (Rue de)	16	C2
Flammarion (Rue Camille)	16	E3
Flandre (Rue de)	15	H7
Foch (Rue du Maréchal)	16	L1
Fonck (Rue)	15	A7
Fossés (Ruelle des vieux)	9	E5
Fourasse (Chemin de la)	15	E4
Foyer Familial (Rue du)	16	K3
Frichon (Chemin du Pâquis)	4	F1
Friscati (Chemin de)	4	H5
Gaillardot (Rue)	9	D5
Gambetta (Rue)	9	E6
Gendarmes Rouges (Rue des)	9	A9
Gerbéviller (Avenue de)	6	K0
Gervais (Rue Louis)	9	L5
Girardet (Rue)	9	C5
Gissières (Chemin des)	4	H4
Gissières (Chemin Sous les)	4	K4
Gouvenoux (Chemin de la Fontaine)	4	G2
Graffigny (Rue)	9	A6
Grande Ruelle (Chemin de la)	4	B2
Groupe de Chasseurs (Avenue du Trentièn	15	B7
Gué des Vaches (Chemin du)	16	L0
Guérin (Rue Charles)	9	F5
Guibal (Rond-Point)	10	F2
Guibal (Rue)	10	F2
Hannongs (Rue des)	9	C4
Hargaut (Rue)	9	B7
Harquet (Chemin de la)	5	H9
Haxo (Rue)	9	G5
Heckler (Rue des Frères)	16	L2
Henry (Impasse Gustave)	4	K3
Héré (Rue)	9	A8
Hirondelles (Allée des)	15	K8
Hôpital (Rue de l')	9	C5
Hours (Rue des)	9	L5
Hugo (Place Victor)	15	K6

Nom	Page	MiniCoord
Ile Saint André (Quai de l')	9	C9
Iris (Rue des)	8	D2
Jadot (Rue Jean Nicolas)	9	C9
Jaurès (Rue Jean)	16	A2
Jérôme (Rue de l'Abbé)	9	A5
Joly (Rue Alexandre)	9	D9
Jonquilles (Rue des)	16	K2
Juin (Rue du Maréchal)	10	D2
Kahn (Avenue du Docteur Paul)	14	A0
Keller (Impasse)	9	A6
Keller (Rue Sébastien)	9	B5
Keller Guerin (Rue)	10	B3
Kellermann (Rue Général)	16	C3
Kléber (Rue Général)	15	C4
La Tour (Avenue Georges de)	8	C2
Lamartine (Rue)	16	K2
Lanrezac (Rue du Commandant Henry)	5	H9
Lasalle (Rue)	15	C4
Lavoisier (Rue Antoine)	21	G2
Le Brun (Rue Charles Paul)	9	F6
Leclerc (Rue du Général)	9	D7
Lemire (Rue)	9	B5
Leomont (Avenue de)	4	E0
Léopold (Place)	9	D6
Level (Rue Dominique)	9	C4
Levy (Rue Alfred)	8	B2
L'Hotte (Rue du Général Alexis)	15	A7
Libération (Avenue de la)	16	L3
Lilas (Allée des)	16	L2
Linatte (Chemin de la Motte)	4	H4
Lorraine (Rue de)	9	D7
Lyautey (Rue du Maréchal)	16	L2
Mahu (Chemin du Jardin)	9	A5
Maison du Diable (Chemin de la)	5	G8
Maisonnettes (Rue des)	10	A3
Maraichers (Allée des)	15	D6
Marguerites (Allée des)	16	L2
Marquis (Rue Eugène)	9	A7
Marronniers (Rue des)	16	K3
Méhon (Chemin de)	4	K5
Méhon (Lieu-dit)	3	H7
Ménagerie (Chemin de la)	9	F9
Ménil (Faubourg de)	10	D2
Menil (Rue de)	10	D2
Menil (Sentier de)	10	D3
Merles (Allée des)	15	K8
Mésanges (Allée des)	15	K7
Messier (Rue Charles)	16	H2
Metz (Rue de)	9	C7
Meurthe (Rue de la)	10	L2
Mignonne (Rue de la)	4	H0
Minimes (Chemin des)	6	K0
Mique (Rue)	9	D4
Mirabelliers (Allée des)	8	C1
Monvel (Rue Boutet de)	8	C1
Mossus (Chemin des)	15	D6
Mougins (Rue des Frères)	9	C4
Moulins (Rue des Grands)	10	B2
Mouton (Rue)	15	B4
Mozart (Rue)	16	B1
Muguet (Rue du)	8	B2
Muller (Quai des Frères)	9	A9
Muraille (Ruelle de la Vieille)	9	D7
Nicolas (Rue André)	4	H2
Nicolas (Rue du Capitaine)	10	A3
Niederbronn (Quartier)	16	H1
Niederbronn (Rue de)	16	L3
Notre-Dame (Place)	9	C7
Oiseau Bleu (Impasse de l')	6	K3
Pacatte (Rue)	9	B7

Nom	Page	MiniCoord
Parcours de santé	21	A9
Parking Jacques Lhuillier	9	E7
Parking Saint Rémy	9	C7
Parmentier (Rue François)	15	L6
Pasteur (Rue Louis)	15	K6
Pépin (Allée Geneviève)	10	F2
Phalsbourg (Quai de)	16	C2
Pigage (Impasse Nicolas)	10	G2
Pinsons (Allée des)	15	K7
Piroux (Rue Augustin)	9	D9
Poincaré (Place)	15	B4
Point du Jour (Allée du)	8	B4
Pologne (Impasse de la)	10	G1
Pologne (Rue de la)	10	G1
Pommiers (Allée des)	8	C1
Pompidou (Boulevard Georges)	5	K6
Pont de l' An 2000	8	E0
Pont des Mossus	15	D5
Pont Rouge (Rue du)	9	C8
Porche (Petit Chemin du)	6	H2
Porches (Impasse des)	6	K2
Potiers (Chemin du Haut des)	5	G4
Prairie (Chemin de la)	10	E2
Pré (Chemin du Grand)	10	L0
Pré (Rue du Petit)	10	L2
Pré Contal (Rue du)	16	B9
Primevères (Rue des)	8	C3
Puit Content (Rue du)	9	D7
Raies (Allée des longues)	15	B5
Rapp (Rue Général)	15	C4
Régiment de Cuirassiers (Avenue du Trois	16	C0
Régiment de Dragons (Rue du Huitième)	4	K0
Reichshoffen (Quai de)	15	C5
Reine (Rue de la)	9	C7
Rempart (Rue du)	9	B6
Renard (Rue de l'Abbé)	9	C4
Renaudin (Impasse Alfred)	4	K3
Renaudin (Rue Alfred)	4	K1
République (Rue de la)	9	B6
Résistance (Rue de la)	8	B1
Réverbère (Rue du)	9	B4
Rianois (Chemin du)	14	L0
Richard (Rue François)	4	K4
Rivolet (Rue Charles)	9	E4
Rocher (Cour du)	9	C8
Ronsard (Rond-Point Pierre de)	10	E3
Roses (Place des)	9	C7
Roses (Rue des)	6	K3
Rossignols (Allée des)	15	K8
Rouges-Gorges (Allée des)	15	K7
Rozelieures (Rue de)	6	K2
Ruisseau de la Rose (Chemin du)	8	L0
Saint Fiacre (Allée)	10	F3
Saint Georges (Rue)	9	D7
Saint Jacques (Place)	9	D7
Saint Jean (Rue du Clos)	4	H0
Saint Lambert (Rue)	15	A5
Saint Leopold (Chemin de)	5	G6
Saint Léopold (Rue)	5	H9
Saint Louis (Allée du Clos)	10	F2
Saint Maur (Rue)	10	L2
Saint Rémy (Place)	9	C7
Saint Roch (Chemin de)	15	D4
Sainte Anne (Rue des Cités)	6	G3
Sainte Anne (Rue)	9	A5
Sainte Marie (Rue)	9	C7
Saint-Exupery (Rue)	15	A7
Sarrebourg (Rue de)	9	D5
Saucerotte (Rue Nicolas)	10	D3
Saulcy (Rue du)	16	C9

Nom	Page	MiniCoord
Savregnates (Chemin des)	4	D1
Schmitt (Rue Florent)	16	K1
Schwetzingen (Rue de)	16	H2
Selestat (Quai de)	15	H4
Semard (Place Pierre)	9	E4
Sembas (Chemin du Haut de)	7	A6
Sembas (Rue du Bas de)	8	B2
Septembre (Place du Douze)	10	L3
Sonnini (Rue)	10	B3
Souvenir Français (Square du)	9	C6
Stanislas (Place)	9	C7
Stanislas (Rue)	9	C7
Strasbourg (Quai de)	15	H5
Tannerie (Rue de la)	8	D1
Templiers (Rue des)	9	C6
Terres Blanches (Rue des)	15	L8
Tilleuls (Rue des)	16	K3
Tirlemont (Rue de)	15	K4
Tour blanche (Rue de la)	9	B8
Tourterelles (Allée des)	15	K8
Trou du Cochon (Chemin du)	9	L4
Trouillet (Rue)	10	B3
Turckheim (Rue Edouard de)	15	C4
Vaches (Chemin des)	5	C7
Vanson (Rue Général)	6	K2
Verdun (Cours de)	15	K7
Vézouze (Quai de la)	9	D9
Vézouze (Ruelle de la)	9	A6
Vic (Rue de)	8	B3
Vieille Route (Chemin de la)	4	D0
Villebois-Mareuil (Rue)	9	G7
Viller (Rue de)	9	C5
Vilmette (Rue Général)	10	C2
Violettes (Allée des)	16	A2
Viox (Rue Camille)	8	A1
Voltaire (Avenue)	15	K6
Vosges (Rue des)	16	L3
Vue (Allée de Belle)	8	B4
Vue (Rue Charles)	9	G5
Wibrotte (Allée Marie Marguerite)	LL00B4	L1
Zay (Impasse Jean)	10	G3

Document réalisé par le SDIS 54
Données BD TOPO - (c) IGN Paris 2003
Reproduction interdite

LUNEVILLE - 54329

DECI Risque Courant Important | Echelle: 1/5.000ème | **Modifié le :** 19/09/2018

Document réalisé par le SDIS 54
Données BD TOPO - (c) IGN Paris
Reproduction interdite

1_RCI

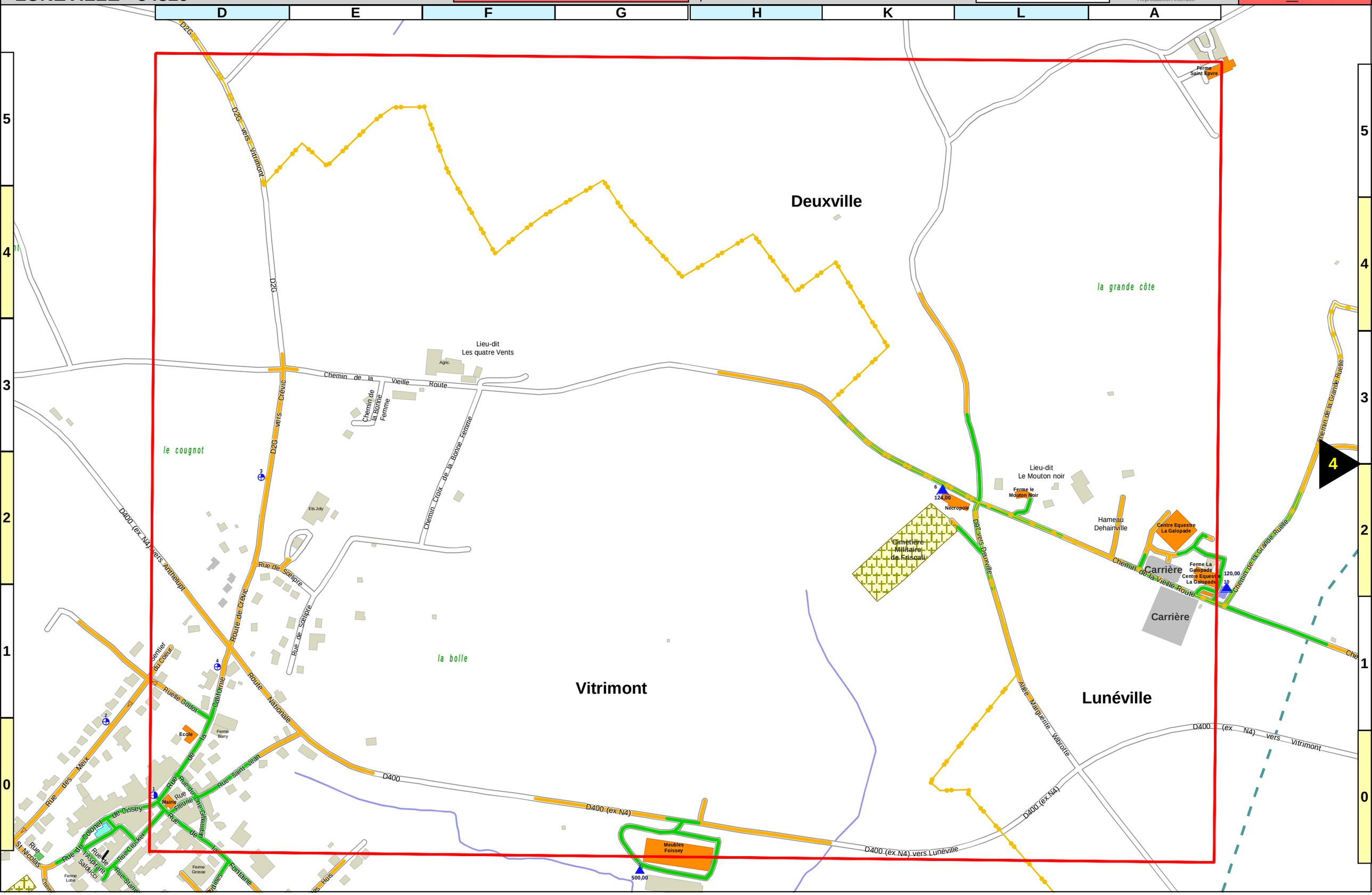

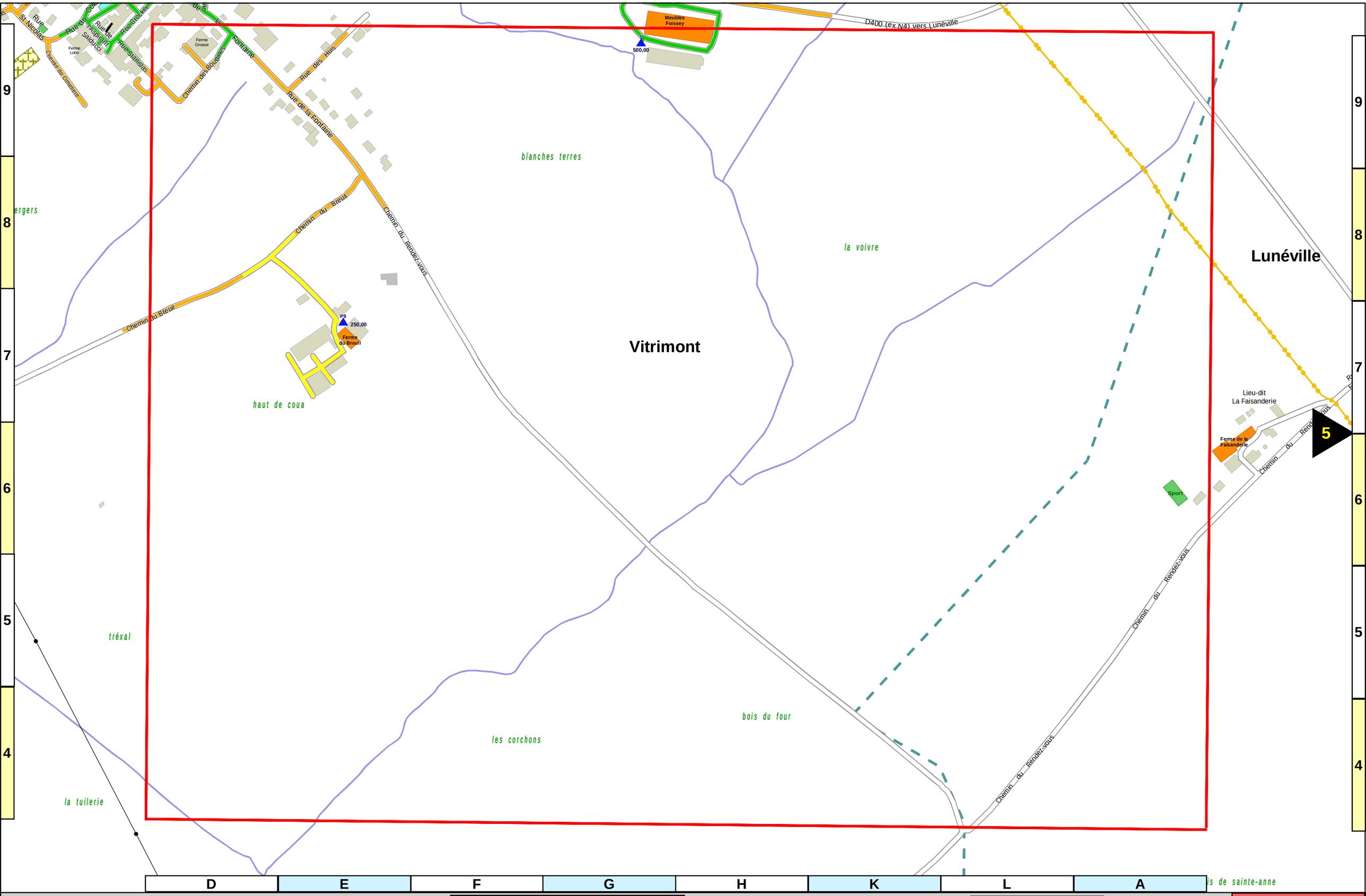

LUNEVILLE - 54329 | **DECI Risque Courant Important** | Echelle: 1/5.000ème | **Modifié le :** 19/09/2018

Document réalisé par le SDIS 54
Données BD TOPO - (c) IGN Paris
Reproduction interdite

2_RCI

LUNEVILLE - 54329 | **DECI Risque Courant Important** | Echelle: 1/5.000ème | **Modifié le :** 19/09/2018 | Document réalisé par le SDIS 54 Données BD TOPO - (c) IGN Paris Reproduction interdite | **3_RCI**

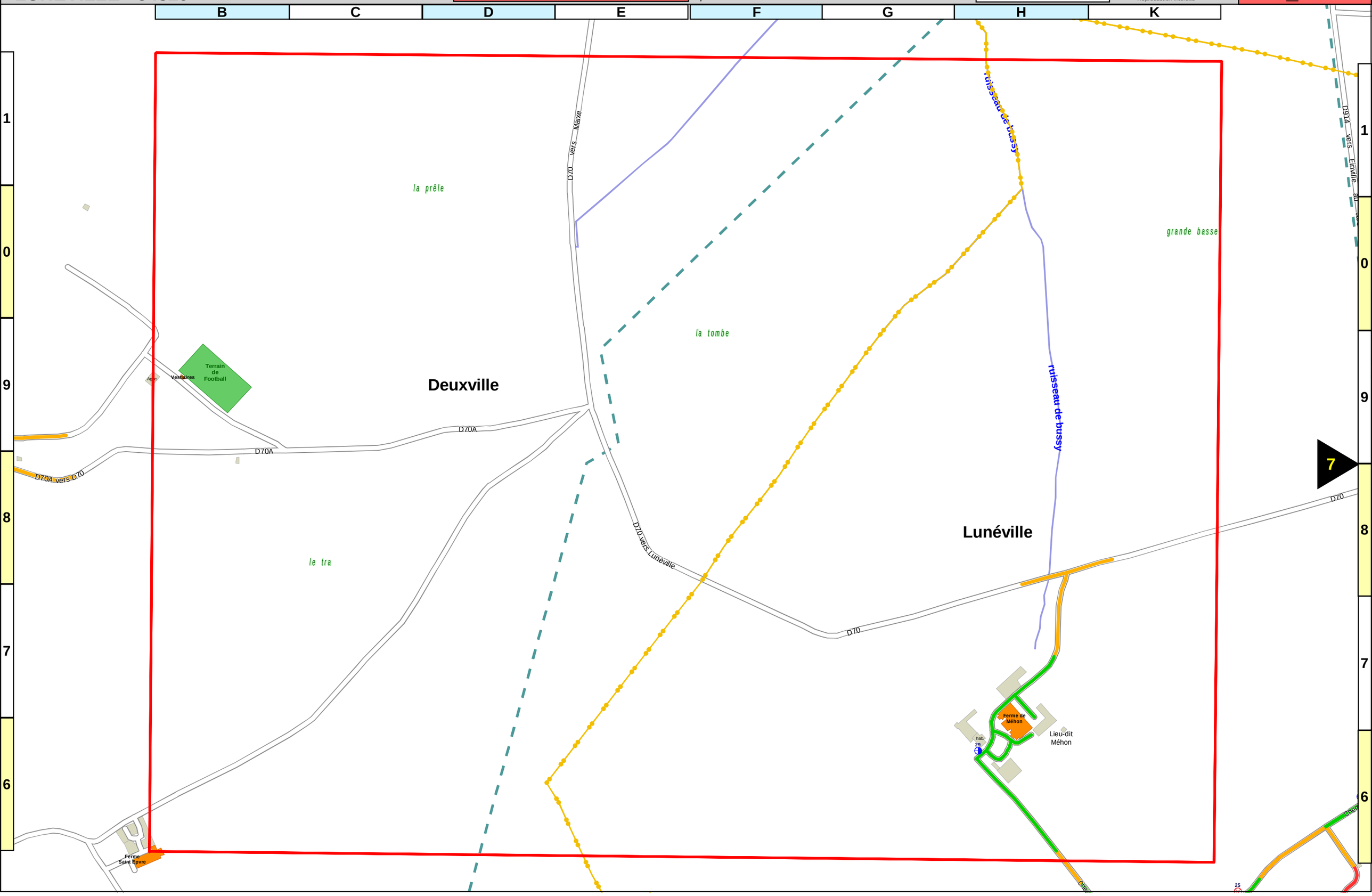

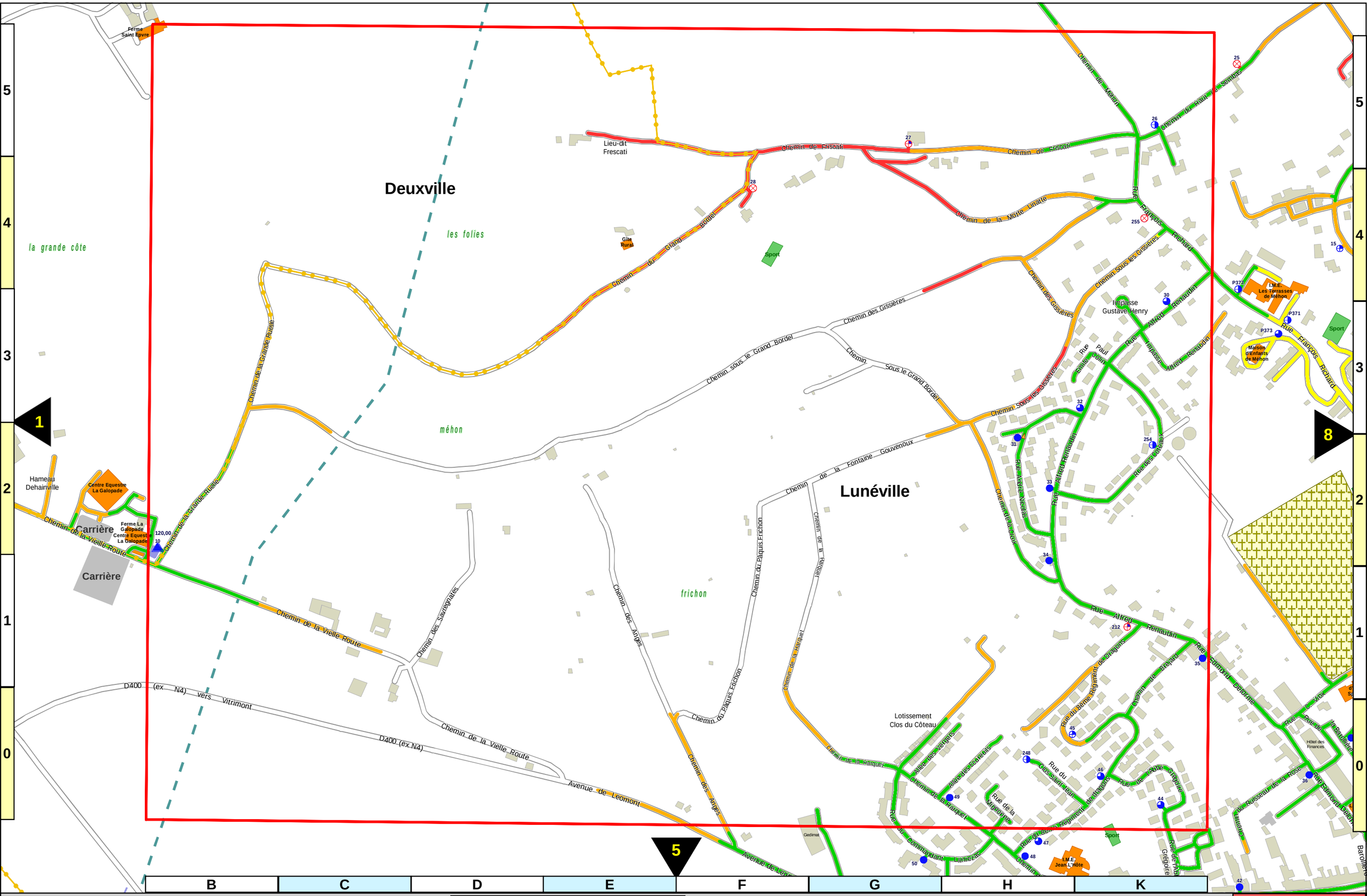

LUNEVILLE - 54329 | **DECI Risque Courant Important** | Echelle: 1/5.000ème | **Modifié le :** 19/09/2018

Document réalisé par le SDIS 54
Données BD TOPO - (c) IGN Paris
Reproduction interdite

4_RCI

LUNEVILLE - 54329

DECI Risque Courant Important

Echelle: 1/5.000ème

Modifié le : 19/09/2018

Document réalisé par le SDIS 54
Données BD TOPO - (c) IGN Paris
Reproduction interdite

5_RCI

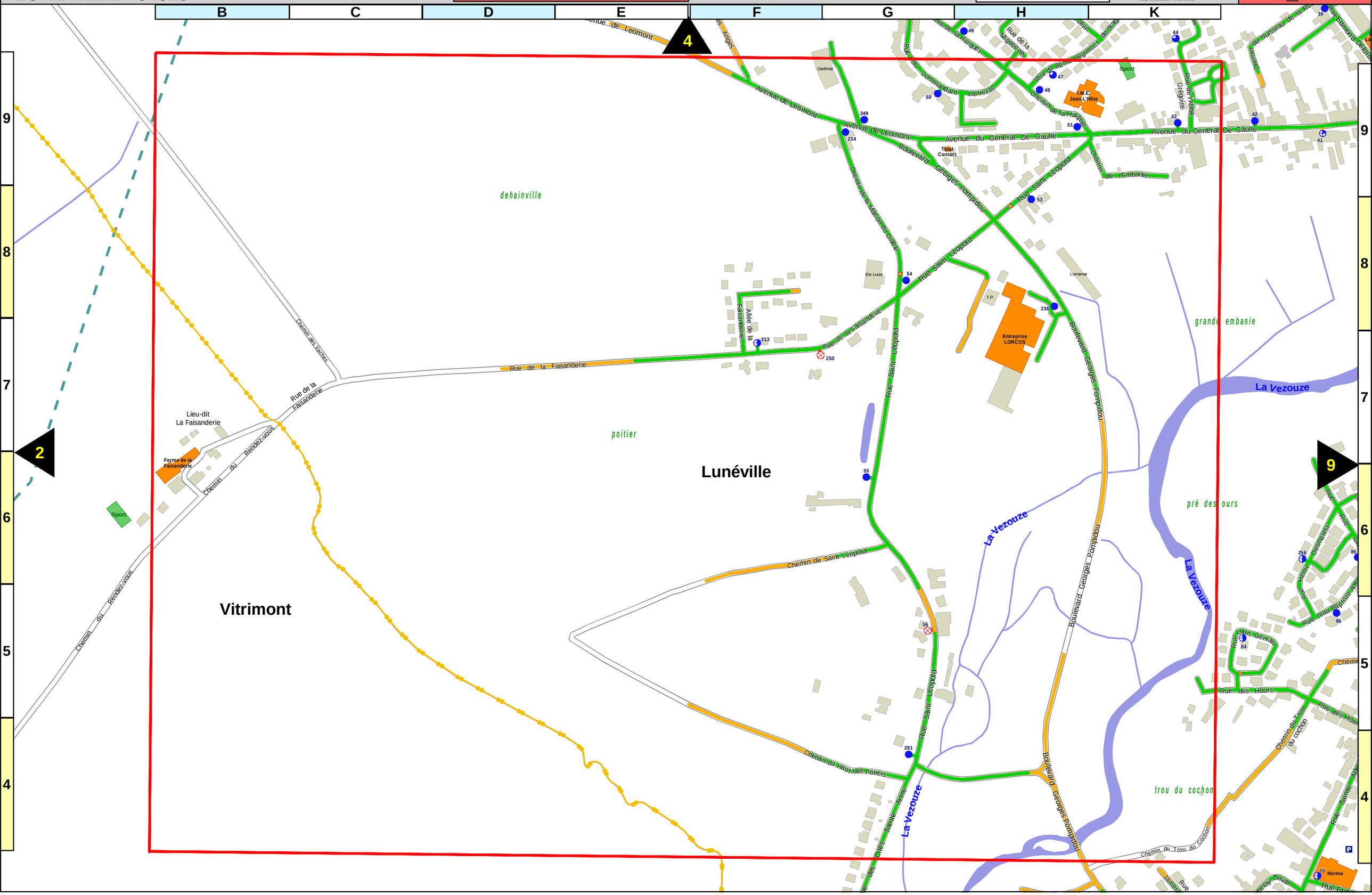

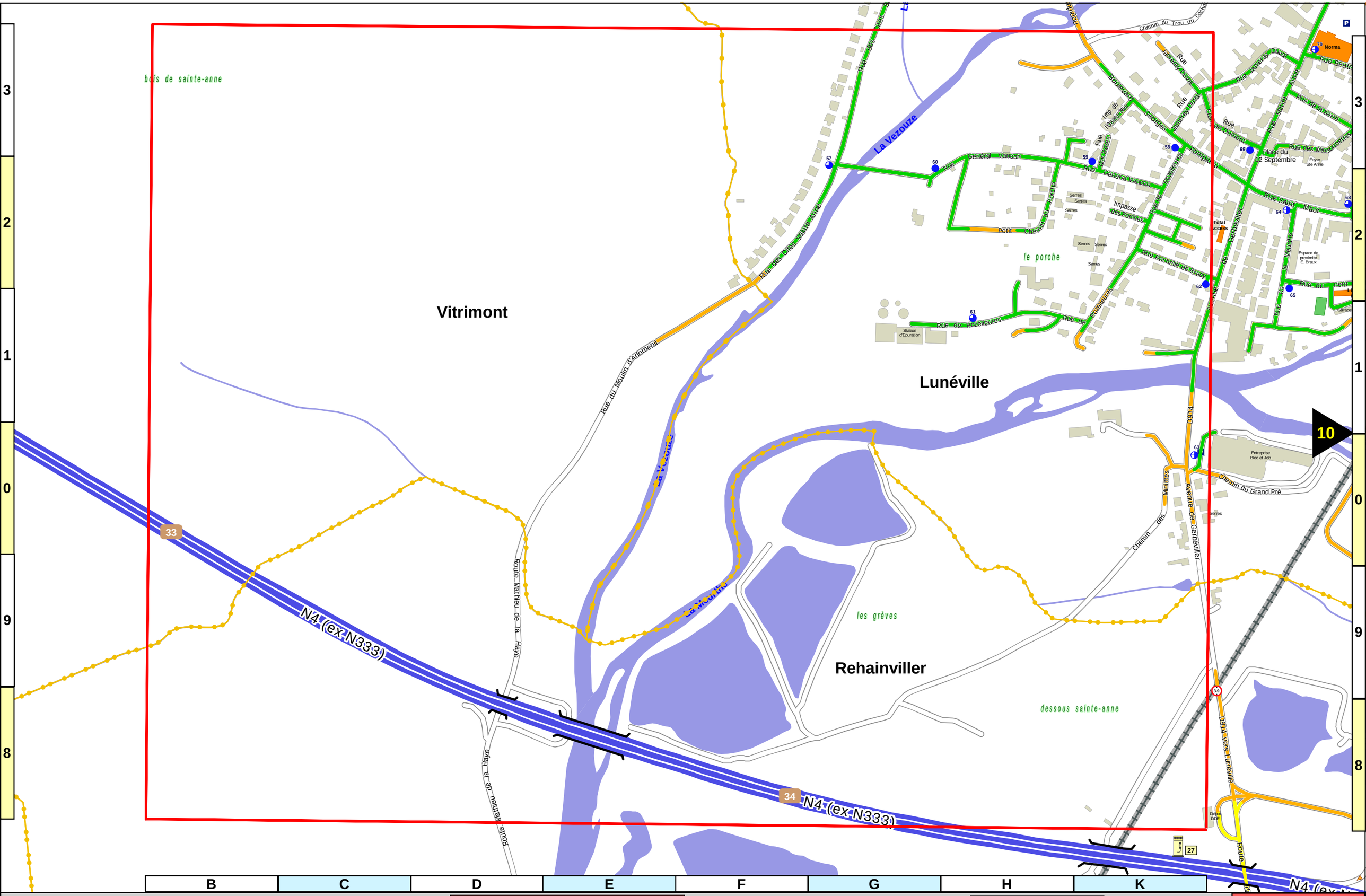
bois de sainte-anne
Vitrimont
Lunéville
Rehainviller
le porche
les grèves
dessous sainte-anne
La Vezouze
Rue des Cités Sainte-Anne
Rue du Moulin d'Adomenil
Route Mathieu de la Haye
N4 (ex N333)
33
34
Boulevard Georges Jametay Duval
Rue Jametay Duval
Rue General Varlon
Petit Chemin de Pontaty
Rue de Rozelieures
Rue Rochelle de Xnecy
Avenue de Gerbéviller
Rue Saint Maur
Place du 12 Septembre
Rue des Maisonnettes
Rue de la Barre
Rue Sainte Anne
Rue François Dariont
Rue Pompidou
Impasse des Prêches
Impasse des Prêches
Rue Beatrix
Chemin du Trou du Coq
Chemin du Grand Pré
Chemin des Minimes
D914 vers Lunéville
Route
Norma
Total Accès
Station d'Epuration
Entreprise Bloc et Job
Espace de proximité E. Braux
Foyer Ste Anne
Depot DDE
Garage
Serres
10
27
35
B
C
D
E
F
G
H
K
LUNEVILLE - 54329
DECI Risque Courant Important
Echelle: 1/5.000ème
Modifié le :
19/09/2018
Document réalisé par le SDIS 54
Données BD TOPO - (c) IGN Paris
Reproduction interdite
6_RCI

LUNEVILLE - 54329 | **DECI Risque Courant Important** | Echelle: 1/5.000ème | **Modifié le :** 19/09/2018 | Document réalisé par le SDIS 54 Données BD TOPO - (c) IGN Paris Reproduction interdite | **7_RCI**

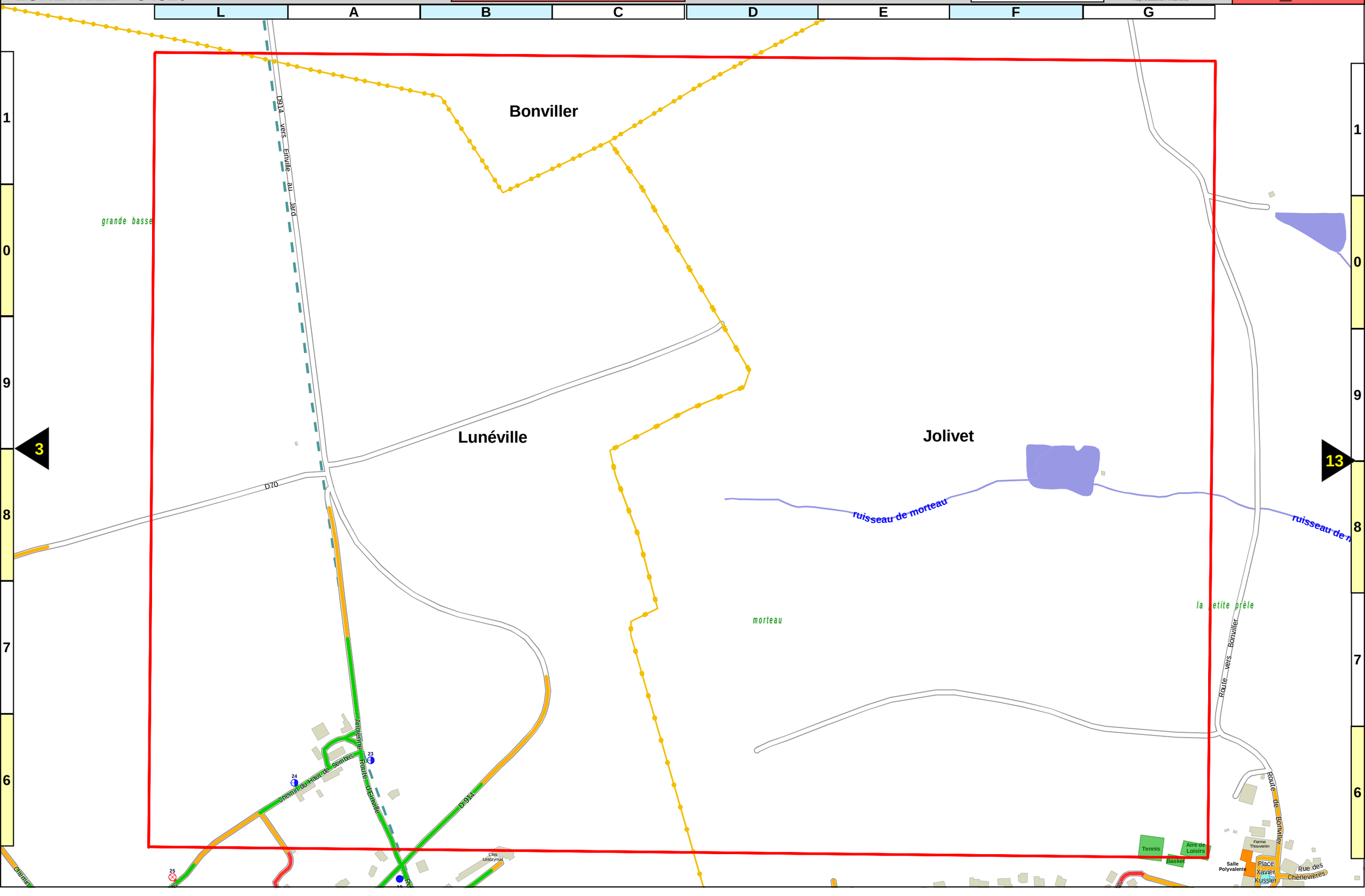

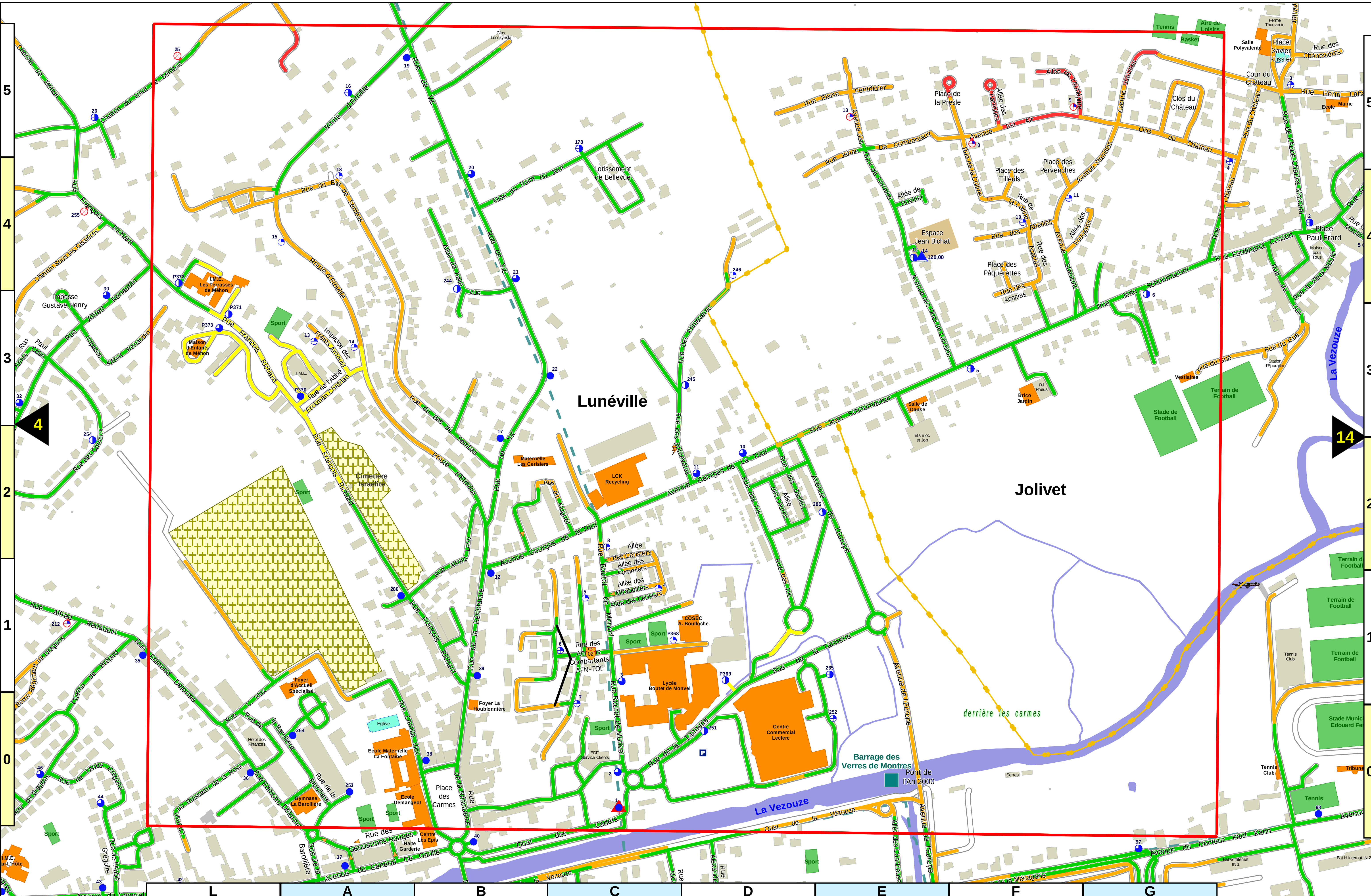

LUNEVILLE

DECI Risque Courant Important

Echelle: 1/5.000ème

Modifié le : 19/09/2018

Document réalisé par le SDIS 54
Données BD TOPO - (c) IGN Paris
Reproduction interdite

8_RCI

LUNEVILLE - 54329

DECI Risque Courant Important

Echelle: 1/5.000ème

Modifié le : 19/09/2018

Document réalisé par le SDIS 54
Données BD TOPO - (c) IGN Paris
Reproduction interdite

9_RCI

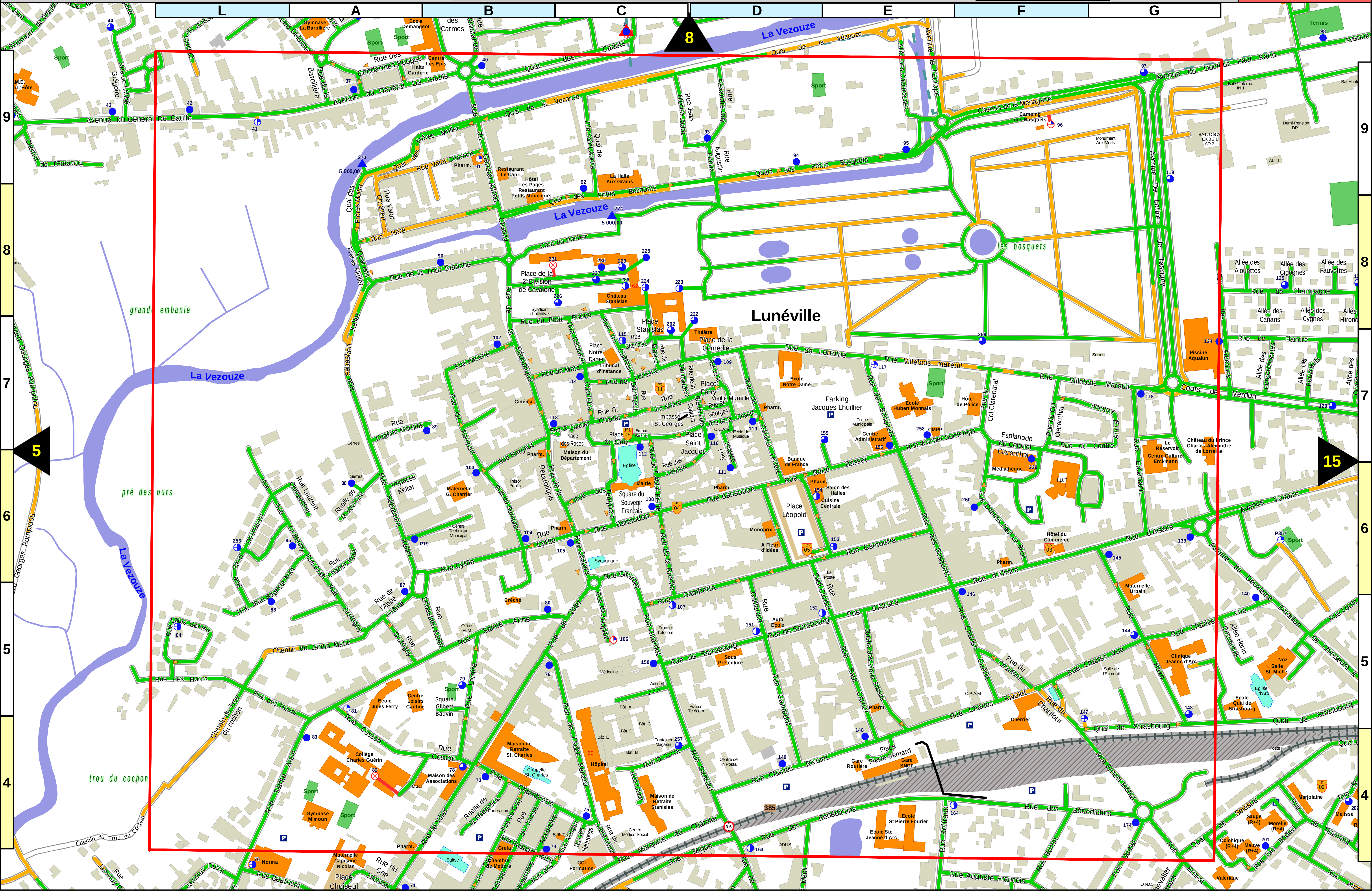

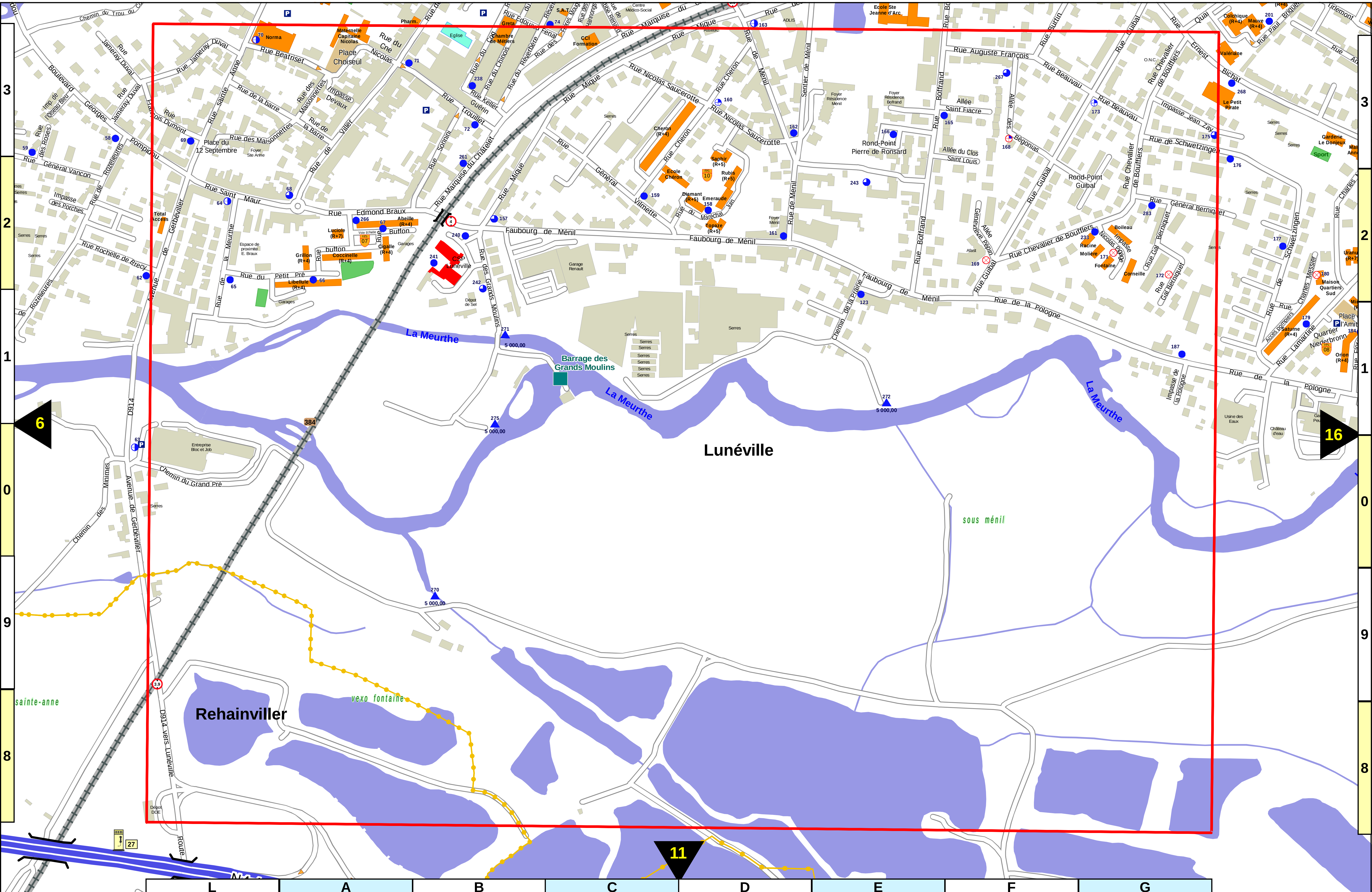

LUNEVILLE - 54329

DECI Risque Courant Important

Echelle: 1/5.000ème

Modifié le : 19/09/2018

Document réalisé par le SDIS 54
Données BD TOPO - (c) IGN Paris
Reproduction interdite

10_RCI

LUNEVILLE - 54329

DECI Risque Courant Important

Echelle: 1/5.000ème

Modifié le : 19/09/2018

Document réalisé par le SDIS 54
Données BD TOPO - (c) IGN Paris
Reproduction interdite

11_RCI

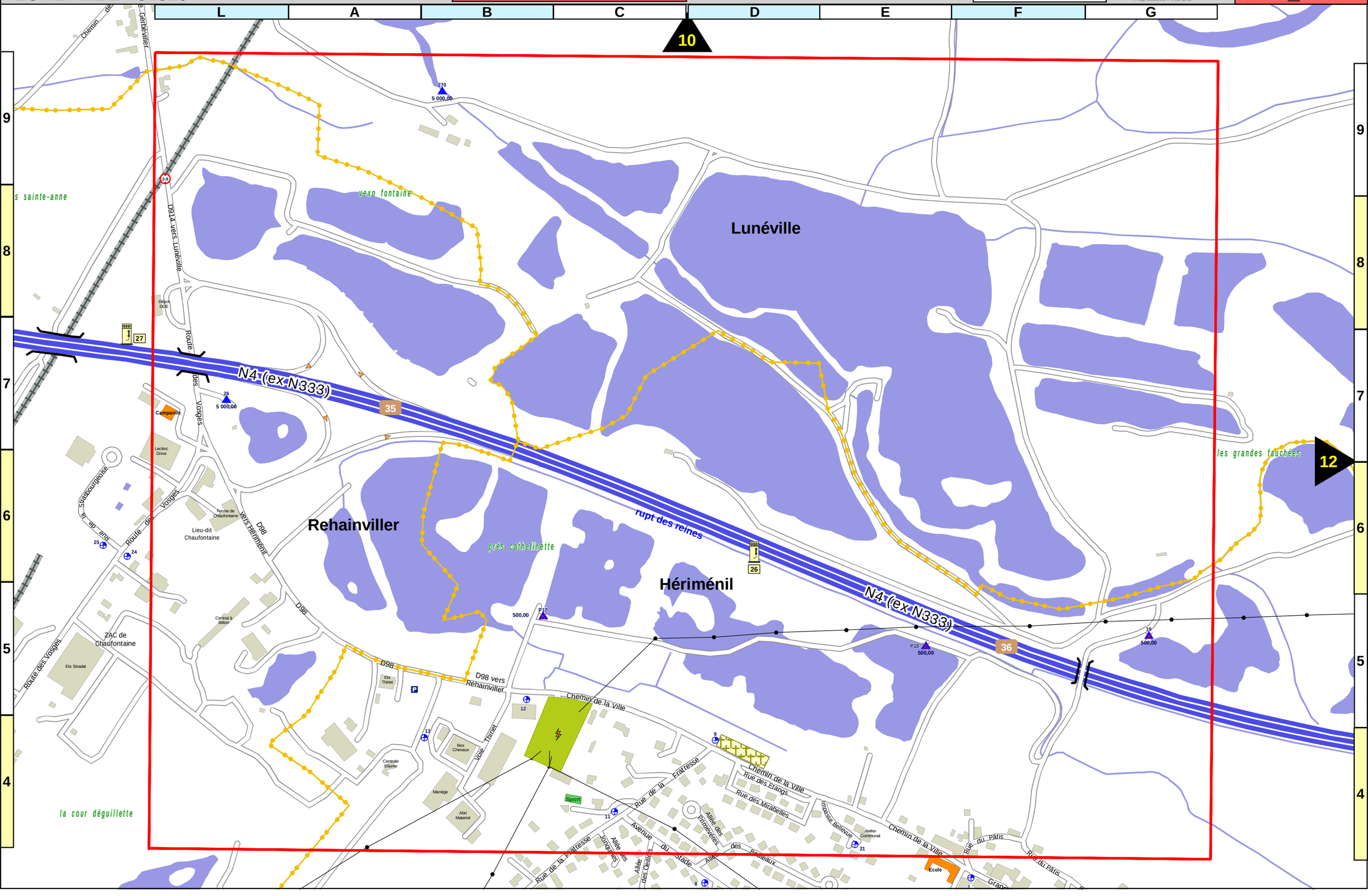

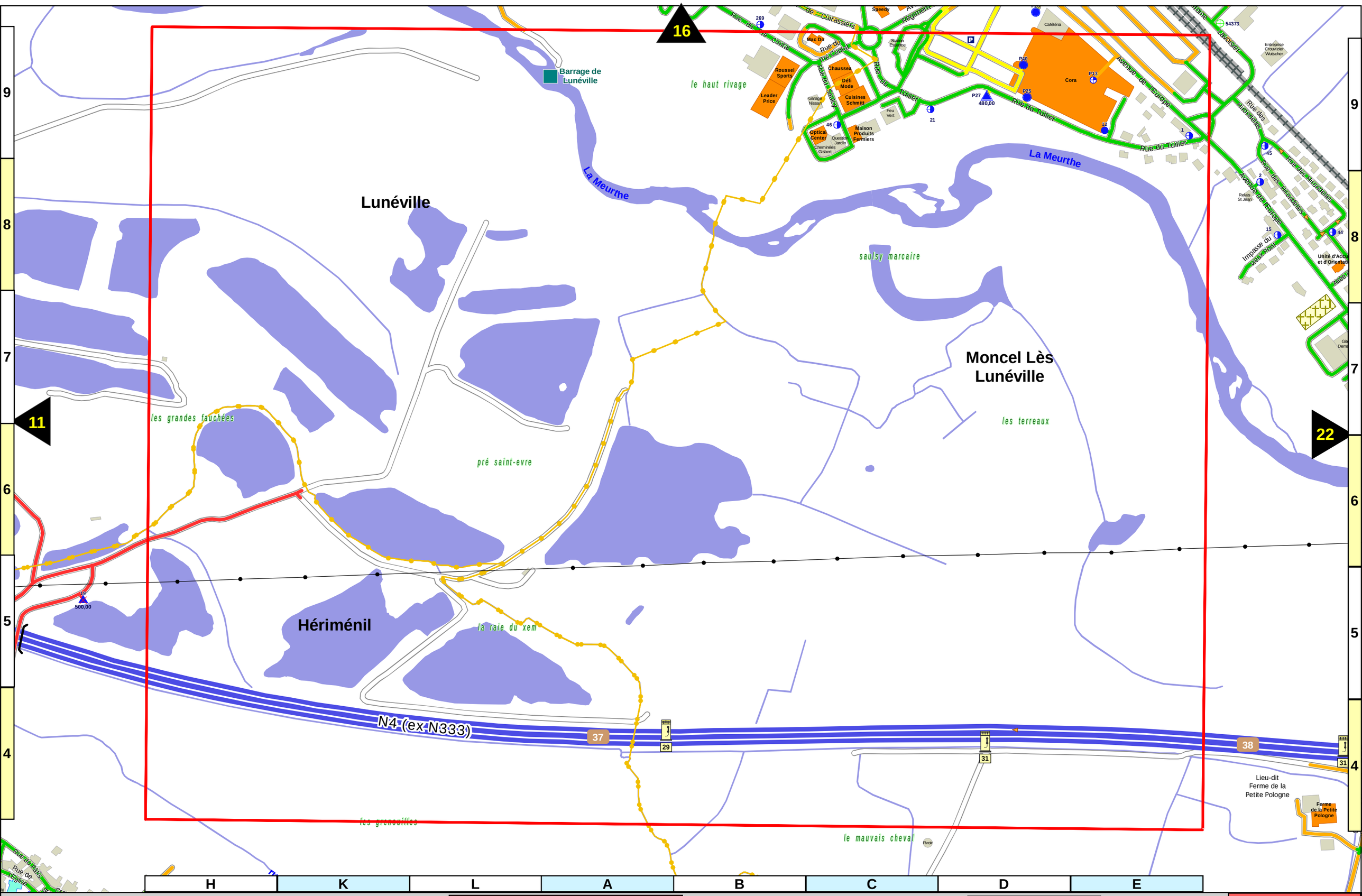

LUNEVILLE - 54329 | **DECI Risque Courant Important** | Echelle: 1/5.000ème | **Modifié le :** 19/09/2018

Document réalisé par le SDIS 54
Données BD TOPO - (c) IGN Paris
Reproduction interdite

12_RCI

LUNEVILLE - 54329

DECI Risque Courant Important

Echelle: 1/5.000ème

Modifié le : 19/09/2018

Document réalisé par le SDIS 54
Données BD TOPO - (c) IGN Paris
Reproduction interdite

14_RCI

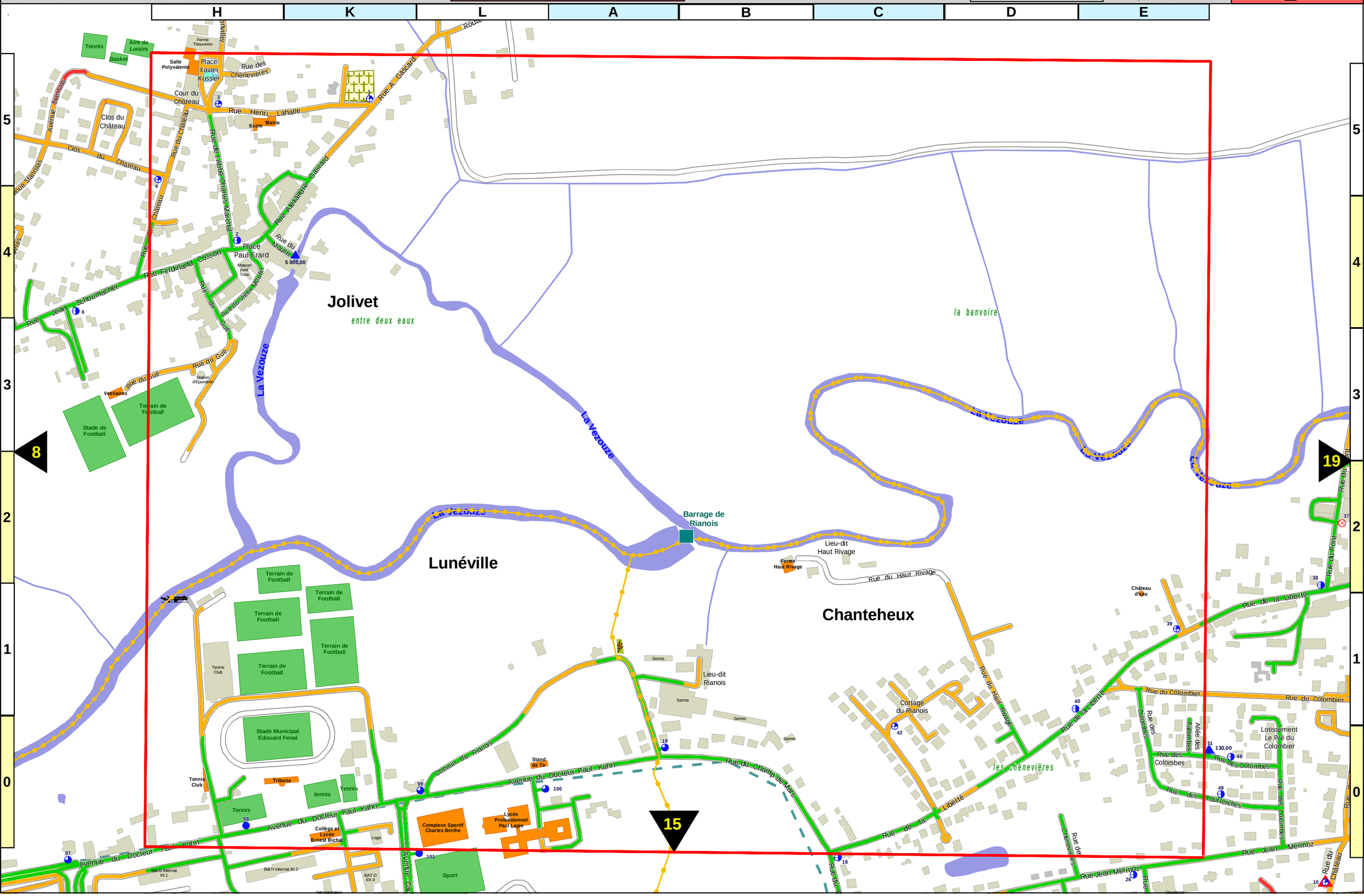

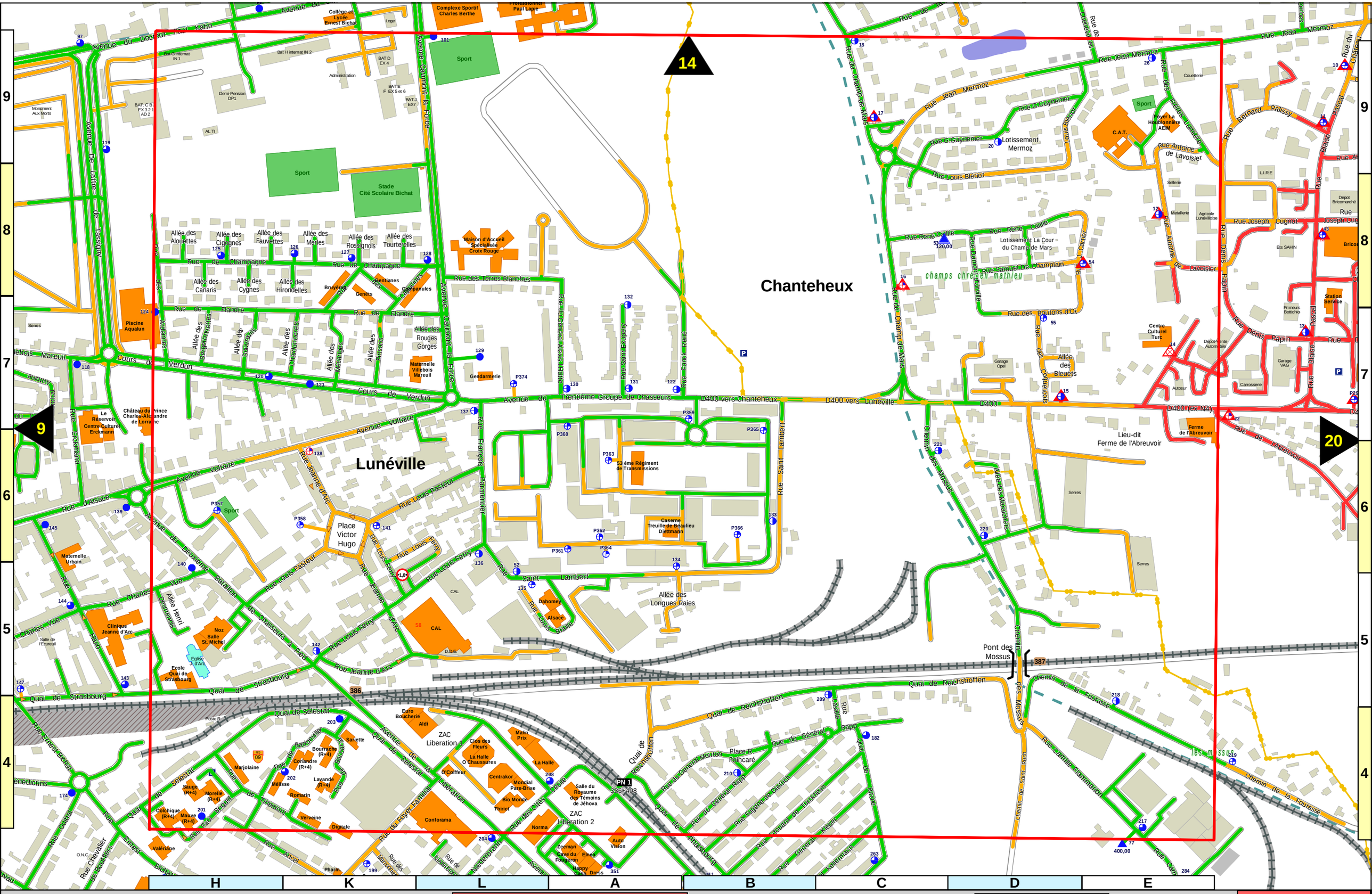

H	K	L	A	B	C	D	E

LUNEVILLE - 54329 | **DECI Risque Courant Important** | Echelle: 1/5.000ème | **Modifié le :** 19/09/2018

Document réalisé par le SDIS 54
Données BD TOPO - (c) IGN Paris
Reproduction interdite

15_RCI

LUNEVILLE - 54329

DECI Risque Courant Important

Echelle: 1/5.000ème

Modifié le : 19/09/2018

Document réalisé par le SDIS 54
Données BD TOPO - (c) IGN Paris
Reproduction interdite

16_RCI

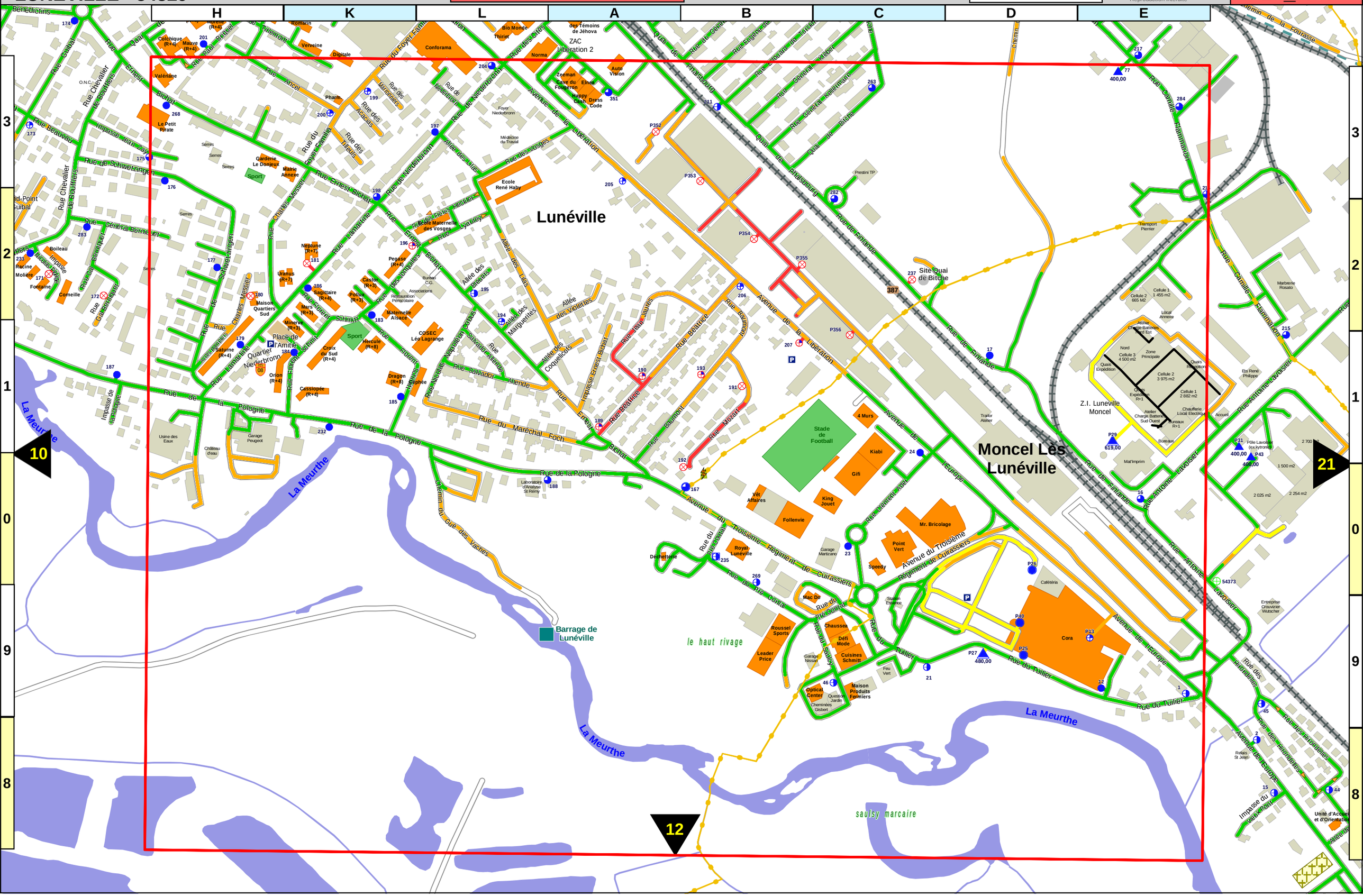

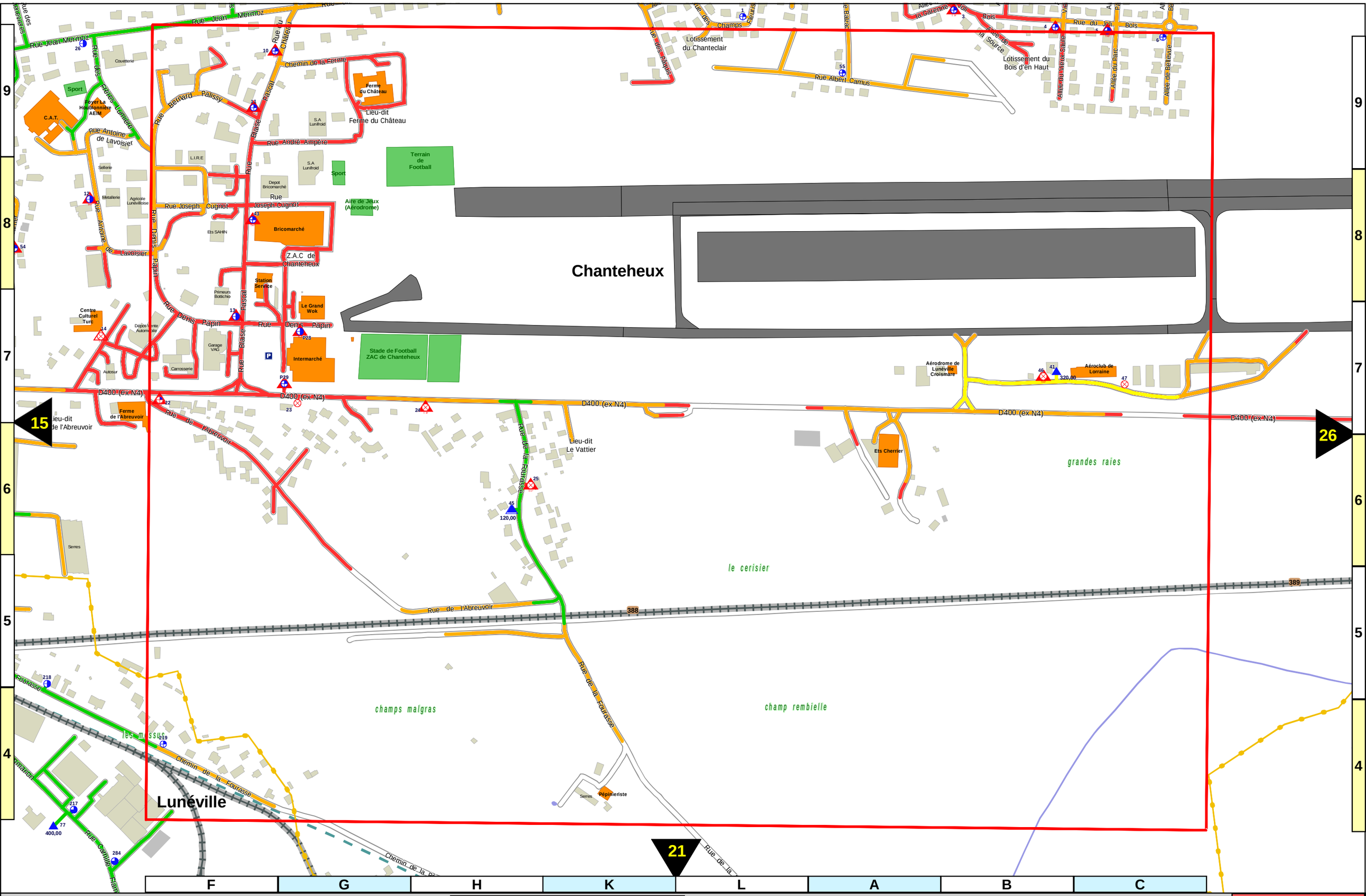

F	G	H	K	L	A	B	C

LUNEVILLE - 54329 | **DECI Risque Courant Important** | Echelle: 1/5.000ème | **Modifié le :** 19/09/2018

Document réalisé par le SDIS 54
Données BD TOPO - (c) IGN Paris
Reproduction interdite

20_RCI

LUNEVILLE - 54329

DECI Risque Courant Important

Echelle: 1/5.000ème

Modifié le : 19/09/2018

Document réalisé par le SDIS 54
Données BD TOPO - (c) IGN Paris
Reproduction interdite

21_RCI

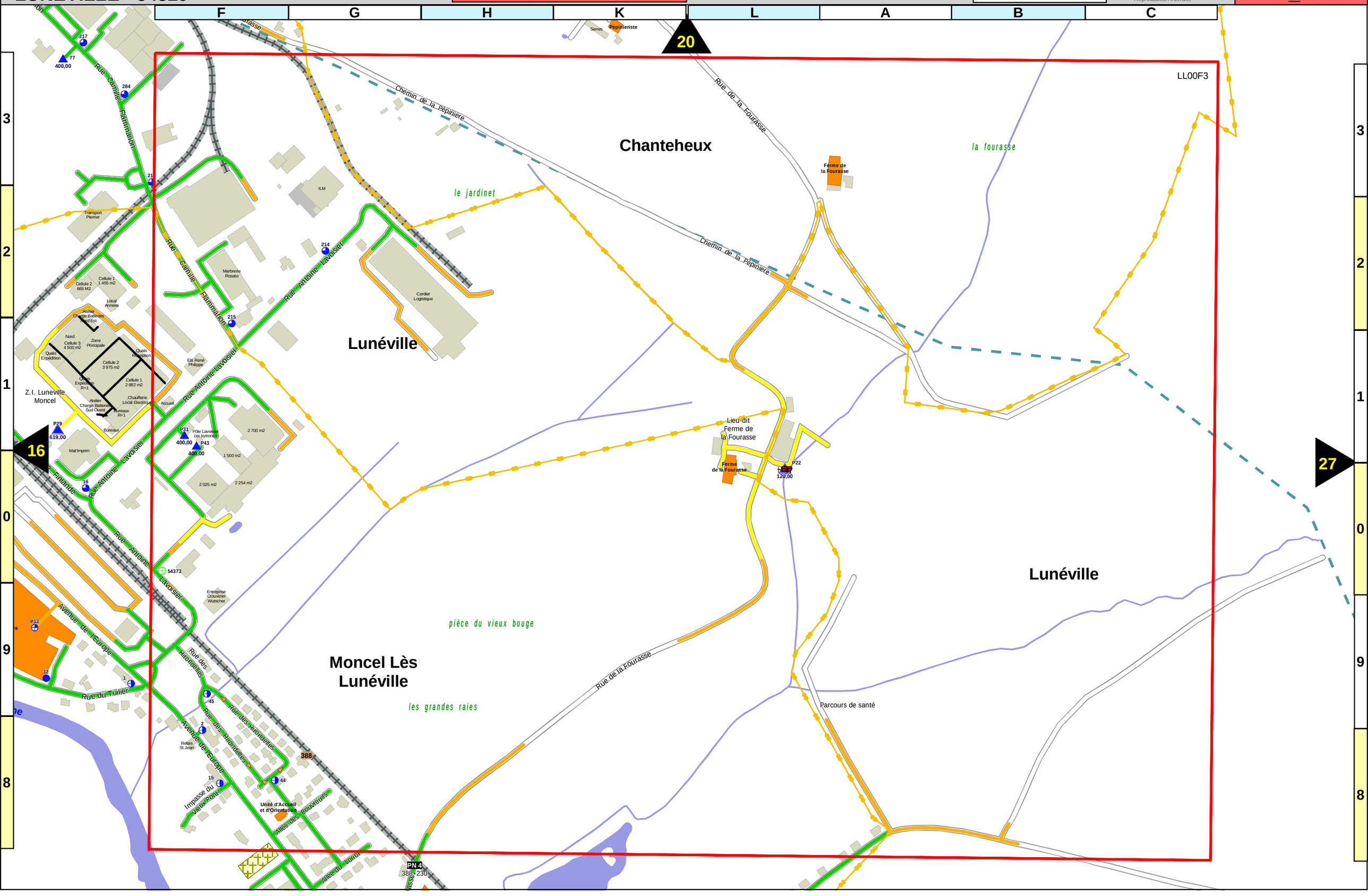

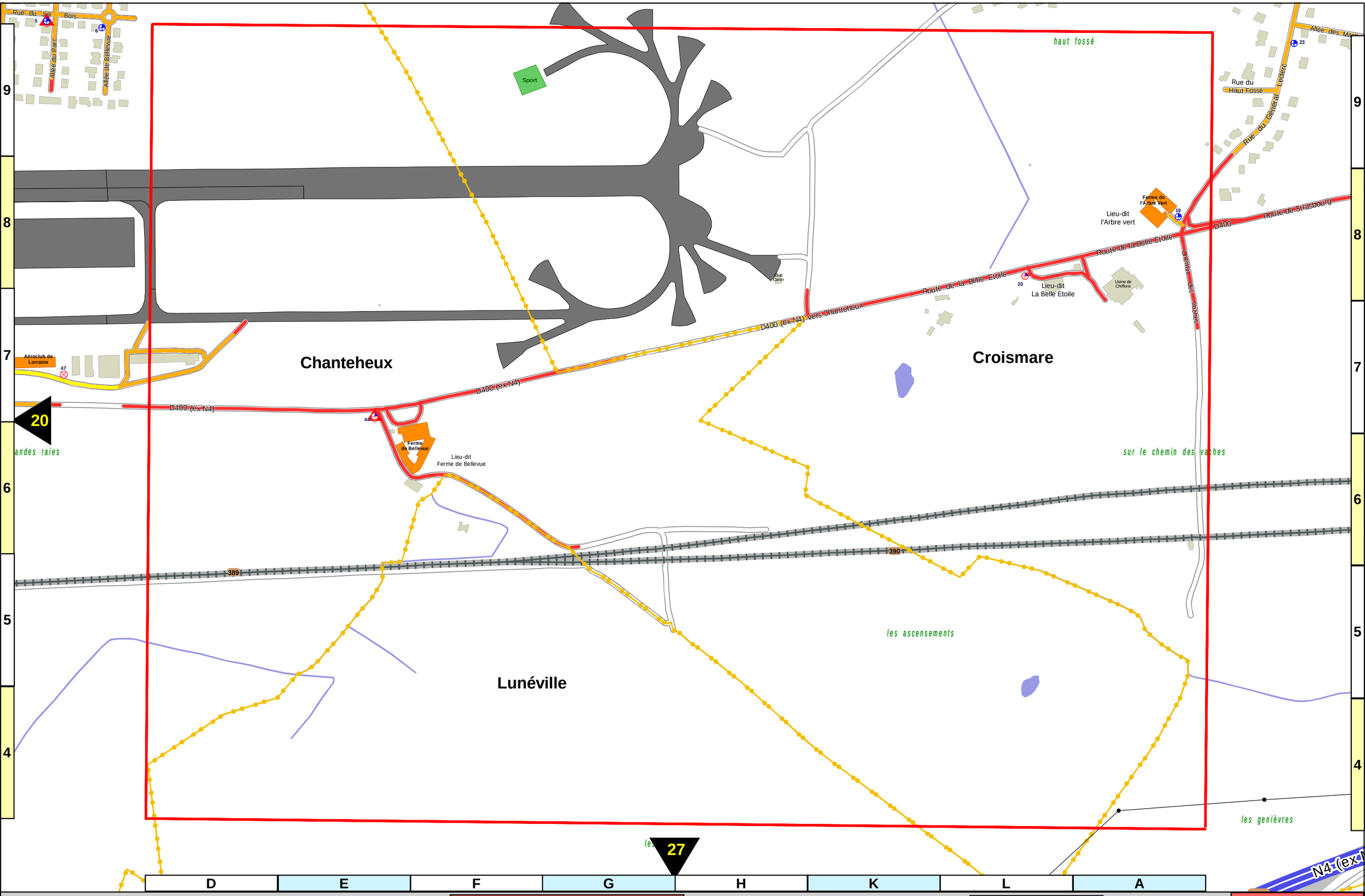

LUNEVILLE - 54329

DECI Risque Courant Important

Echelle: 1/5.000ème

Modifié le : 19/09/2018

Document réalisé par le SDIS 54
Données BD TOPO - (c) IGN Paris
Reproduction interdite

26_RCI

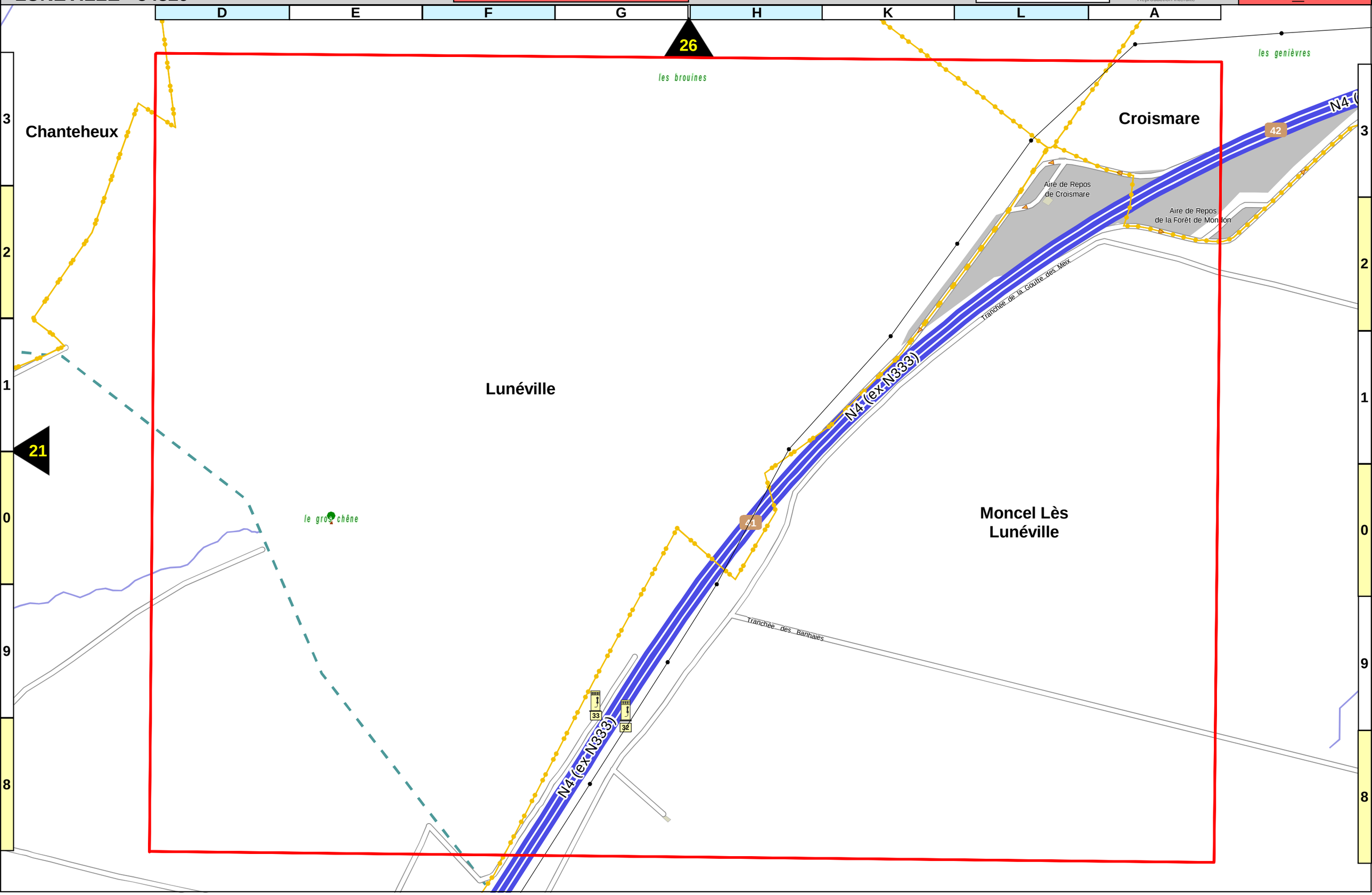
D
E
F
G
H
K
L
A
26
21
les brouines
les genièvres
le gros chêne
Chanteheux
Croismare
Lunéville
Moncel Lès
Lunéville
Aire de Repos
de Croismare
Aire de Repos
de la Forêt de Monton
Tranchée de la Goulte des Meix
Tranchée des Banhaies
N4 (ex N333)
N4 (ex N333)
N4 (
42
41
33
32

LUNEVILLE

DECI suffisante

DECI possible (via une ressource privée ; nécessite une convention)

DECI réduite

DECI insuffisante

DECI inexistante

DECI

- Poteau incendie
- Poteau incendie 150
- Bouche incendie
- Point d'eau Privé
- Point d'eau naturel ou artificiel (PENA) — 500 m3
- PENA réalimenté
- Accessible que par MPR
- Réseau hydraulique
- Colonne séche
- Pompe (m3/h)

Lecture des débits (à 1 bar)

- < 15 m3/h
- ≥ 15m3/h et <30m3/h
- ≥ 30m3/h et <60m3/h
- ≥ 60m3/h et <90m3/h
- ≥ 90m3/h et <120m3/h
- ≥ 120 m3/h
- Pression > 6 bars et ≤ 12 bars — HP
- Pression > 12 bars — THP
- Point d'eau non utilisable ou à capacité nulle

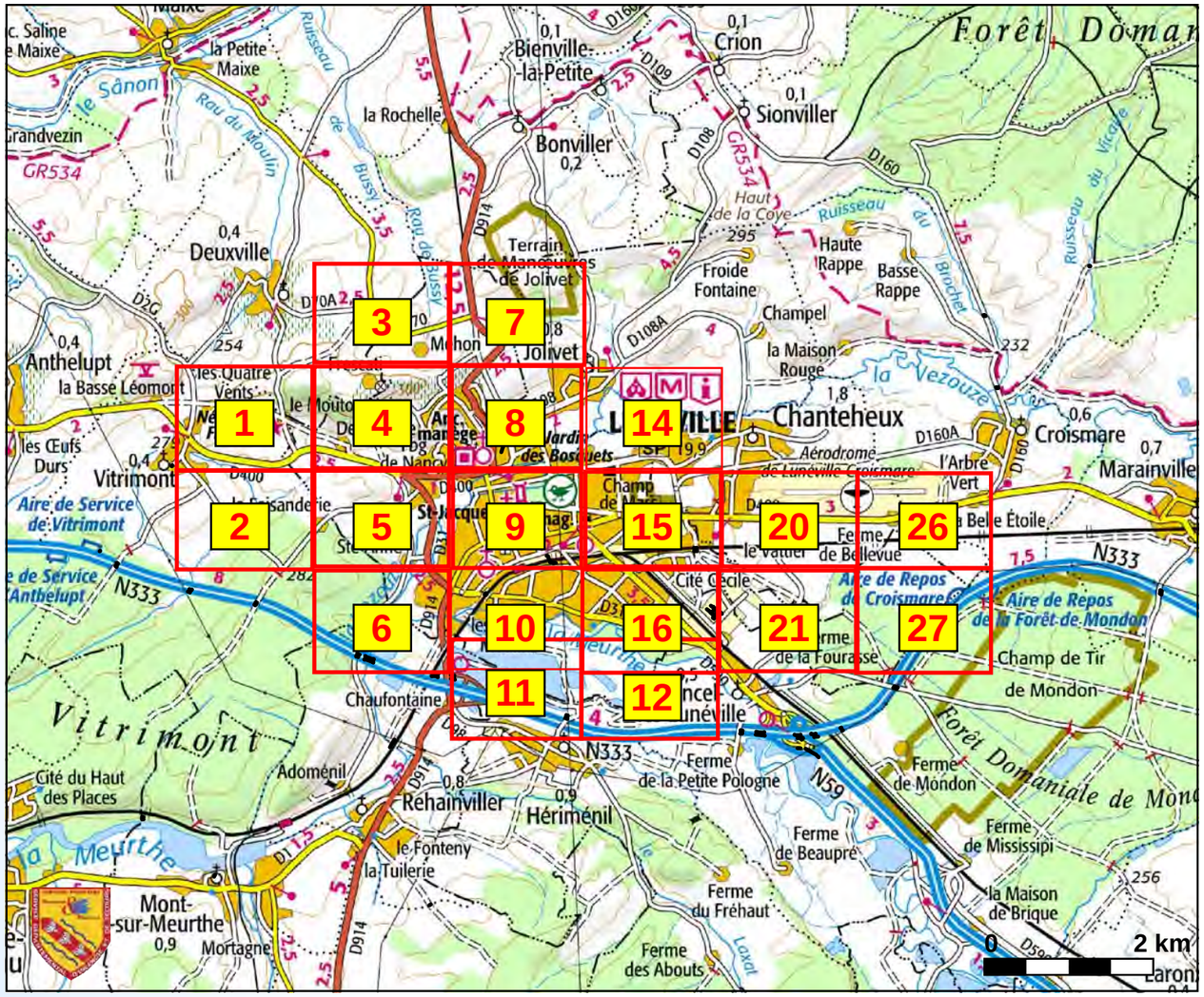

Document réalisé par le SDIS 54
Données BD TOPO - (c) IGN Paris 2003
Reproduction interdite

Document réalisé par le SDIS 54
Données BD TOPO - (c) IGN Paris 2003
Reproduction interdite

Index 2

Nom	Page	MiniCoord
53 éme Régiment de Transmissions	15	A6
A Fleur d Idées	9	D6
Aldi	15	L4
Auto Ecole Henry	9	D5
Bâtiment Abeille	10	A2
Bâtiment Alsace	15	A5
Bâtiment Boileau	10	G2
Bâtiment Bourrache	15	K4
Bâtiment Bruyères	15	K8
Bâtiment Cassiopée	16	K1
Bâtiment Castor	16	K2
Bâtiment Centaure	16	K1
Bâtiment Céphée	16	L1
Bâtiment Cigalle	10	A2
Bâtiment Coccinelle	10	A2
Bâtiment Colchique	15	H4
Bâtiment Coriandre	15	K4
Bâtiment Corneille	10	G2
Bâtiment Croix du Sud	16	K1
Bâtiment Dahomey	15	A5
Bâtiment Diamant	10	D2
Bâtiment Digitale	15	K4
Bâtiment Dragon	16	K1
Bâtiment Emeraude	10	D2
Bâtiment Fontaine	10	G2
Bâtiment Genêts	15	K8
Bâtiment Gentianes	15	K8
Bâtiment Grillon	10	A2
Bâtiment Hercule	16	K1
Bâtiment Jupiter	16	H2
Bâtiment Lavande	15	K4
Bâtiment Les Campanules	15	K8
Bâtiment Libellule	10	A2
Bâtiment Luciole	10	A2
Bâtiment Marjolaine	15	H4
Bâtiment Mars	16	K2
Bâtiment Mauve	15	H4
Bâtiment Mélisse	15	H4
Bâtiment Mercure	10	H2
Bâtiment Minerve	16	K1
Bâtiment Molière	10	G2
Bâtiment Morelle	15	H4
Bâtiment Neptune	16	K2
Bâtiment Orion	16	K1
Bâtiment Pegase	16	K2
Bâtiment Pluton	16	K2
Bâtiment Pollux	16	K2
Bâtiment Racine	10	G2
Bâtiment Romarin	15	K4
Bâtiment Rubis	10	D2
Bâtiment Sagittaire	16	K2
Bâtiment Saphir	10	D3
Bâtiment Sariette	15	K4
Bâtiment Saturne	16	H1
Bâtiment Sauge	15	H4
Bâtiment Topaze	10	D2
Bâtiment Uranus	16	K2
Bâtiment Valériane	16	H3
Bâtiment Verveine	15	K4
CAL	15	L5
Camping Municipal Les Bosquets	9	F9
Caserne Treuille de Beaulieu-Diettmann	15	A6
CCI Formation 54	10	C3
Centre Commercial Leclerc	8	D0
Centre de Tri Postal	9	D4
Centre Hospitalier de Lunéville	9	C4
Centre Loisirs Jules Ferry et Cantine	9	A5
Centre Médico-Social	9	C4
Centre Social Les Epis	9	B9
Centre Socio Culturel Erckmann	9	G7

Nom	Page	MiniCoord
Centre Technique Municipal	9	B6
Chambre de Métiers	10	B3
Château du Prince Charles-Alexandre de L	9	G7
Château Stanislas	9	C8
Chaussea	16	C9
Cherrier Master Pro	9	F5
Cimetière Communal	8	L1
Cimetière Israelite	8	A2
Cinéma L Impérial	9	B7
Clinique Jeanne d'Arc	9	G5
Collège Charles Guerin	9	A4
Collège et Lycée Ernest Bichat	14	K0
Complexe Sportif Charles Berthe	14	L0
Complexe Sportif Charles Berthe	14	L0
Conforama	15	L4
COSEC André Boulloche	8	D1
COSEC Boulloche	8	D1
COSEC Léo Lagrange	16	L1
COSEC Léo Lagrange	16	L1
Cours Marchandise	15	H4
Crèche L Ile Aux Enfants	9	B5
CSP Lunéville	10	B2
Cuisine Centrale	9	E6
D.D.E.	15	L5
Déchetterie	16	A0
Ecole Elémentaire Demangeot	8	A0
Ecole Elémentaire Quai de Strasbourg	15	H5
Ecole Elémentaire René Haby	16	L3
Ecole Maternelle Capitaine Nicolas	10	A3
Ecole Maternelle Germain Charrier	9	B6
Ecole Maternelle La Fontaine	8	A0
Ecole Maternelle Les Cerisiers	8	B2
Ecole Maternelle Urbain	9	G6
Ecole Maternelle Villebois Mareuil	15	L7
Ecole Primaire et Maternelle Notre Dame	9	D7
Ecole Primaire Hubert Monnais	9	E7
Ecole Primaire Jules Ferry	9	A5
Ecoles Maternelles Alsace	16	K2
EDF. Service Clients	8	C0
Eglise St Jacques [MH]	9	C6
Eglise St Léopold	8	A0
Eglise St Maur	10	B3
Eglise Ste Jeanne d'Arc	15	H5
Entreprise Bloc et Job	10	L0
Espace de Proximité Edmond Braux	10	L2
Ferme de Méhon	3	H7
Foyer AEIM La Houblonnière	8	B0
Foyer d'Accueil Spécialisé	8	A1
Foyer Ménil	10	D2
Foyer Niederbronn	16	L3
Foyer Résidence Bofrand	10	E3
Foyer Résidence Ménil	10	E3
Gare Routiére	9	E4
Gare SNCF	9	E4
Gendarmerie	15	L7
Greta	9	B4
Groupe Scolaire St Pierre Fourrier	9	E4
Gymnase La Barolliere	8	A0
Gymnase Mimoun	9	A4
Halte Garderie La Farandole	9	A9
Halte Garderie Le Donjeux	16	H3
Hôtel du Commerce	9	F6
Hôtel Restaurant Pages Petits Mouchoirs	9	B8
I.M.E. Jean L'Hote	5	H9
I.M.E. Les Terrasses de Méhon	8	L4
IUT Centre de Ressources Technologiques	9	F6
La Halle	15	L4
La Halle aux Chaussures	15	L4
La Halle Aux Grains	9	C9
Laboratoire d'Analyse St Rémy	16	L0

Nom	Page	MiniCoord
Le Petit Pirate	16	H3
Leader Price	16	B9
Logidis Froid	21	F2
Lycée Boutet de Monvel	8	C1
Lycée Professionnel Paul Lapie	14	L0
Mairie	9	C6
Mairie Annexe	16	K3
Maison d Accueil Spécialisée Croix Rouge	15	L8
Maison d Enfants de Méhon	8	L3
Maison de Retraite Saint Charles	9	B4
Maison de Retraite Stanislas	9	C4
Maison des Associations	9	B4
Maison des Quartiers Sud	16	H2
Maison du Département	9	C6
Médecine du Travail	16	L3
Médiathèque L Orangerie	9	F6
MJC Jacques Prévert	9	B4
Monoprix	9	D6
Monument Aux Morts	9	G9
Norma	10	A3
Noz	15	H5
Pharmacie Centrale	9	D6
Pharmacie Conchon	9	B9
Pharmacie de l Herbier	16	K3
Pharmacie des Arcades	9	C6
Pharmacie du Marché	9	D7
Pharmacie Jacquot Guy	9	F6
Pharmacie Laurain	9	B6
Pharmacie Lorraine	9	E5
Pharmacie Saint Jacques	9	D6
Pharmacie Sohm Franiatte	9	A4
Piscine Aqualun	9	G7
Restaurant Le Capri	9	B9
Restaurant Royal Lunéville	16	B0
Roussel Sports	16	B9
Salle Saint Michel	15	H5
Salon des Halles	9	E6
Service d Aide par le Travail	9	C4
Sous Préfecture	9	D5
Stade de Football Cité Scolaire Bichat	15	K8
Stade Municipal Edouard Fénal	14	H0
Stand de Tir	14	L0
Station d'Epuration	8	G1
Tennis Club	14	H0
Théâtre de la Méridienne	9	D7
Tribunal d Instance	9	C7
Vima	15	L4
Abbé Grégoire (Rue de l')	5	K9
Abbé Pierre (Rue de l')	9	C6
Acacias (Rue des)	16	K3
Air (Rue bel)	10	F3
Allende (Rue Salvador)	16	L1
Alouettes (Allée des)	15	H8
Alsace (Rue d')	9	E5
Amitié (Place de l')	16	K1
Ancel (Rue)	16	H3
Anet (Rue Jean Baptiste)	9	A6
Anges (Chemin des)	4	F0
Arc (Rue Jeanne d')	15	K5
Ardennes (Rue des)	15	H7
Arnould (Impasse des Frères)	8	A3
Baccarat (Rue de)	15	K4
Badonviller (Rue de)	15	K4
Banaudon (Rue)	9	D6
Barollière (Rue de la)	9	A9
Barrage de Lunéville	16	A9
Barrage des Grands Moulins (Lunéville)	10	C1
Barrage des Verres de Montres	8	E0
Barre (Rue de la)	10	A3
Basset (Rue René)	9	E6

Nom	Page	MiniCoord
Bataillon de Chasseurs à Pied (Avenue du	15	H5
Baumont (Rue)	16	B1
Béatrice (Rue)	16	A1
Beatriset (Rue)	10	A3
Beauvau (Rue)	10	G3
Bégonias (Allée des)	10	F3
Bellevue (Lotissement de)	8	C4
Bénédictins (Rue des)	9	E4
Bergeronnettes (Allée des)	15	H7
Berniquet (Rue Général)	10	G2
Bichat (Impasse Ernest)	16	A1
Bichat (Rue Ernest)	16	L2
Bitche (Quai de)	16	C3
Bleuets (Allée des)	16	L2
Boffrand (Rue)	9	E4
Bontemps (Rue Wucher)	9	E7
Bony (Impasse)	9	D7
Bordel (Chemin du Grand)	4	F4
Bordel (Chemin sous le Grand)	4	G3
Bosquets (Quai des petits)	9	E9
Bosquets (Rue des)	9	E6
Boufflers (Rue Chevalier de)	10	G3
Bour (Rue Charles)	9	A6
Bouvreuils (Allée des)	15	H7
Braille (Rue Louis)	15	A5
Braux (Rue Edmond)	10	A2
Brèche (Rue de la)	9	C6
Brecy (Rue Rochelle de)	6	K2
Brejard (Chemin de)	4	K1
Briquel (Rue Paul)	15	H4
Buffon (Rue)	10	A2
Burtin (Rue)	9	F4
Cadets (Quai des)	8	C0
Canaris (Allée des)	15	H8
Capucines (Rue des)	15	K8
Carmes (Place des)	8	B0
Carnot (Rue Sadi)	9	E5
Castara (Rue)	9	C6
Caumont la Force (Avenue)	15	L9
Cavalerie (Place de la 2éme Division de)	9	B8
Cèdres (Allée des)	8	D2
Cerisiers (Allée des)	8	C1
Chambrette (Rue)	9	B4
Champ de Mars (Lieu-dit)	15	L7
Champagne (Rue de)	15	K8
Chanzy (Rue du Général Alfred)	9	B8
Chardonnerets (Allée des)	15	K7
Charier (Rue Germain)	9	C7
Charité (Rue de la)	9	D7
Charlotte (Rue Elisabeth)	9	C7
Charpentier (Rue Laurent)	9	A6
Chartreuses (Allée des)	9	E9
Château (Rue du)	9	C7
Châtelet (Rue Marquise du)	10	C3
Chatrian (Rue de l'Abbé Erckmann)	8	A3
Chaufour (Rue du)	9	F5
Cheron (Rue)	10	D3
Chinois (Rue du)	9	B4
Choiseul (Place)	10	A3
Chrétien (Rue Valot)	9	A8
Cigognes (Allée des)	15	H8
Cité Cécile (Lieu-dit)	15	B4
Cités Cécile (Rue des)	15	L4
Clarenthal (Rue du Colonel)	9	F7
Clos du Côteau (Lotissement)	4	G0
Cloutiers (Rue des)	9	D7
Cobus (Rue Nicolas Napoléon)	16	L1
Colin (Rue Paul Emile)	4	K3
Combattants AFN-TOE (Rue des Anciens)	8	B1
Comédie (Place de la)	9	D7

Nom	Page	MiniCoord
Commanderie (Rue de la)	9	D7
Contre Amiral Antoine (Rue du)	9	G7
Coq (Rue du)	9	B4
Coquelicots (Allée des)	16	A1
Cosson (Rue)	9	B4
Coteaux (Rue des)	4	K2
Croix (Chemin de la)	4	H2
Cyffle (Rue)	9	B6
Cygnes (Allée des)	15	H8
Dahlias (Rue des)	8	D2
De Gaulle (Avenue Général)	5	K9
De Lattre de Tassigny (Avenue)	9	G9
Dehainville (Lieu-dit)	4	C1
Delorme (Rue Edmond)	8	L0
Demangeot (Rue)	9	C7
Desmarest (Rue Henri)	9	L6
Desmenois (Allée Henri)	15	H5
Devaux (Impasse)	10	A3
Dietrich (Rue Eugène de)	15	B4
Dumont (Rue François)	10	L3
Duval (Rue Jameray)	6	K3
Einville (Ancienne Route d')	7	A6
Einville (Route d')	8	A3
Embanie (Chemin de l')	5	K9
Erckmann (Rue)	9	G6
Europe (Avenue de l')	8	E2
Faïencerie (Ruelle de la)	9	B4
Faisanderie (Allée de la)	5	F7
Faisanderie (Rue de la)	5	F7
Fauvettes (Allée des)	15	H8
Fenal (Rue Edouard)	9	B4
Ferry (Place Eugène)	9	D7
Ferry (Rue Louis)	15	K5
Finlande (Rue de)	16	C2
Flammarion (Rue Camille)	16	E3
Flandre (Rue de)	15	H7
Foch (Rue du Maréchal)	16	L1
Fonck (Rue)	15	A7
Fossés (Ruelle des vieux)	9	E5
Fourasse (Chemin de la)	15	E4
Foyer Familial (Rue du)	16	K3
Frichon (Chemin du Pâquis)	4	F1
Friscati (Chemin de)	4	H5
Gaillardot (Rue)	9	D5
Gambetta (Rue)	9	E6
Gendarmes Rouges (Rue des)	9	A9
Gerbéviller (Avenue de)	6	K0
Gervais (Rue Louis)	9	L5
Girardet (Rue)	9	C5
Gissières (Chemin des)	4	H4
Gissières (Chemin Sous les)	4	K4
Gouvenoux (Chemin de la Fontaine)	4	G2
Graffigny (Rue)	9	A6
Grande Ruelle (Chemin de la)	4	B2
Groupe de Chasseurs (Avenue du Trentièn	15	B7
Gué des Vaches (Chemin du)	16	L0
Guérin (Rue Charles)	9	F5
Guibal (Rond-Point)	10	F2
Guibal (Rue)	10	F2
Hannongs (Rue des)	9	C4
Hargaut (Rue)	9	B7
Harquet (Chemin de la)	5	H9
Haxo (Rue)	9	G5
Heckler (Rue des Frères)	16	L2
Henry (Impasse Gustave)	4	K3
Héré (Rue)	9	A8
Hirondelles (Allée des)	15	K8
Hôpital (Rue de l')	9	C5
Hours (Rue des)	9	L5
Hugo (Place Victor)	15	K6

Nom	Page	MiniCoord
Ile Saint André (Quai de l')	9	C9
Iris (Rue des)	8	D2
Jadot (Rue Jean Nicolas)	9	C9
Jaurès (Rue Jean)	16	A2
Jérôme (Rue de l'Abbé)	9	A5
Joly (Rue Alexandre)	9	D9
Jonquilles (Rue des)	16	K2
Juin (Rue du Maréchal)	10	D2
Kahn (Avenue du Docteur Paul)	14	A0
Keller (Impasse)	9	A6
Keller (Rue Sébastien)	9	B5
Keller Guerin (Rue)	10	B3
Kellermann (Rue Général)	16	C3
Kléber (Rue Général)	15	C4
La Tour (Avenue Georges de)	8	C2
Lamartine (Rue)	16	K2
Lanrezac (Rue du Commandant Henry)	5	H9
Lasalle (Rue)	15	C4
Lavoisier (Rue Antoine)	21	G2
Le Brun (Rue Charles Paul)	9	F6
Leclerc (Rue du Général)	9	D7
Lemire (Rue)	9	B5
Leomont (Avenue de)	4	E0
Léopold (Place)	9	D6
Level (Rue Dominique)	9	C4
Levy (Rue Alfred)	8	B2
L'Hotte (Rue du Général Alexis)	15	A7
Libération (Avenue de la)	16	L3
Lilas (Allée des)	16	L2
Linatte (Chemin de la Motte)	4	H4
Lorraine (Rue de)	9	D7
Lyautey (Rue du Maréchal)	16	L2
Mahu (Chemin du Jardin)	9	A5
Maison du Diable (Chemin de la)	5	G8
Maisonnettes (Rue des)	10	A3
Maraichers (Allée des)	15	D6
Marguerites (Allée des)	16	L2
Marquis (Rue Eugène)	9	A7
Marronniers (Rue des)	16	K3
Méhon (Chemin de)	4	K5
Méhon (Lieu-dit)	3	H7
Ménagerie (Chemin de la)	9	F9
Ménil (Faubourg de)	10	D2
Menil (Rue de)	10	D2
Menil (Sentier de)	10	D3
Merles (Allée des)	15	K8
Mésanges (Allée des)	15	K7
Messier (Rue Charles)	16	H2
Metz (Rue de)	9	C7
Meurthe (Rue de la)	10	L2
Mignonne (Rue de la)	4	H0
Minimes (Chemin des)	6	K0
Mique (Rue)	9	D4
Mirabelliers (Allée des)	8	C1
Monvel (Rue Boutet de)	8	C1
Mossus (Chemin des)	15	D6
Mougins (Rue des Frères)	9	C4
Moulins (Rue des Grands)	10	B2
Mouton (Rue)	15	B4
Mozart (Rue)	16	B1
Muguet (Rue du)	8	B2
Muller (Quai des Frères)	9	A9
Muraille (Ruelle de la Vieille)	9	D7
Nicolas (Rue André)	4	H2
Nicolas (Rue du Capitaine)	10	A3
Niederbronn (Quartier)	16	H1
Niederbronn (Rue de)	16	L3
Notre-Dame (Place)	9	C7
Oiseau Bleu (Impasse de l')	6	K3
Pacatte (Rue)	9	B7

Nom	Page	MiniCoord
Parcours de santé	21	A9
Parking Jacques Lhuillier	9	E7
Parking Saint Rémy	9	C7
Parmentier (Rue François)	15	L6
Pasteur (Rue Louis)	15	K6
Pépin (Allée Geneviève)	10	F2
Phalsbourg (Quai de)	16	C2
Pigage (Impasse Nicolas)	10	G2
Pinsons (Allée des)	15	K7
Piroux (Rue Augustin)	9	D9
Poincaré (Place)	15	B4
Point du Jour (Allée du)	8	B4
Pologne (Impasse de la)	10	G1
Pologne (Rue de la)	10	G1
Pommiers (Allée des)	8	C1
Pompidou (Boulevard Georges)	5	K6
Pont de l' An 2000	8	E0
Pont des Mossus	15	D5
Pont Rouge (Rue du)	9	C8
Porche (Petit Chemin du)	6	H2
Porches (Impasse des)	6	K2
Potiers (Chemin du Haut des)	5	G4
Prairie (Chemin de la)	10	E2
Pré (Chemin du Grand)	10	L0
Pré (Rue du Petit)	10	L2
Pré Contal (Rue du)	16	B9
Primevères (Rue des)	8	C3
Puit Content (Rue du)	9	D7
Raies (Allée des longues)	15	B5
Rapp (Rue Général)	15	C4
Régiment de Cuirassiers (Avenue du Trois	16	C0
Régiment de Dragons (Rue du Huitième)	4	K0
Reichshoffen (Quai de)	15	C5
Reine (Rue de la)	9	C7
Rempart (Rue du)	9	B6
Renard (Rue de l'Abbé)	9	C4
Renaudin (Impasse Alfred)	4	K3
Renaudin (Rue Alfred)	4	K1
République (Rue de la)	9	B6
Résistance (Rue de la)	8	B1
Réverbère (Rue du)	9	B4
Rianois (Chemin du)	14	L0
Richard (Rue François)	4	K4
Rivolet (Rue Charles)	9	E4
Rocher (Cour du)	9	C8
Ronsard (Rond-Point Pierre de)	10	E3
Roses (Place des)	9	C7
Roses (Rue des)	6	K3
Rossignols (Allée des)	15	K8
Rouges-Gorges (Allée des)	15	K7
Rozelieures (Rue de)	6	K2
Ruisseau de la Rose (Chemin du)	8	L0
Saint Fiacre (Allée)	10	F3
Saint Georges (Rue)	9	D7
Saint Jacques (Place)	9	D7
Saint Jean (Rue du Clos)	4	H0
Saint Lambert (Rue)	15	A5
Saint Leopold (Chemin de)	5	G6
Saint Léopold (Rue)	5	H9
Saint Louis (Allée du Clos)	10	F2
Saint Maur (Rue)	10	L2
Saint Rémy (Place)	9	C7
Saint Roch (Chemin de)	15	D4
Sainte Anne (Rue des Cités)	6	G3
Sainte Anne (Rue)	9	A5
Sainte Marie (Rue)	9	C7
Saint-Exupery (Rue)	15	A7
Sarrebourg (Rue de)	9	D5
Saucerotte (Rue Nicolas)	10	D3
Saulcy (Rue du)	16	C9

Nom	Page	MiniCoord
Savregnates (Chemin des)	4	D1
Schmitt (Rue Florent)	16	K1
Schwetzingen (Rue de)	16	H2
Selestat (Quai de)	15	H4
Semard (Place Pierre)	9	E4
Sembas (Chemin du Haut de)	7	A6
Sembas (Rue du Bas de)	8	B2
Septembre (Place du Douze)	10	L3
Sonnini (Rue)	10	B3
Souvenir Français (Square du)	9	C6
Stanislas (Place)	9	C7
Stanislas (Rue)	9	C7
Strasbourg (Quai de)	15	H5
Tannerie (Rue de la)	8	D1
Templiers (Rue des)	9	C6
Terres Blanches (Rue des)	15	L8
Tilleuls (Rue des)	16	K3
Tirlemont (Rue de)	15	K4
Tour blanche (Rue de la)	9	B8
Tourterelles (Allée des)	15	K8
Trou du Cochon (Chemin du)	9	L4
Trouillet (Rue)	10	B3
Turckheim (Rue Edouard de)	15	C4
Vaches (Chemin des)	5	C7
Vanson (Rue Général)	6	K2
Verdun (Cours de)	15	K7
Vézouze (Quai de la)	9	D9
Vézouze (Ruelle de la)	9	A6
Vic (Rue de)	8	B3
Vieille Route (Chemin de la)	4	D0
Villebois-Mareuil (Rue)	9	G7
Viller (Rue de)	9	C5
Vilmette (Rue Général)	10	C2
Violettes (Allée des)	16	A2
Viox (Rue Camille)	8	A1
Voltaire (Avenue)	15	K6
Vosges (Rue des)	16	L3
Vue (Allée de Belle)	8	B4
Vue (Rue Charles)	9	G5
Wibrotte (Allée Marie Marguerite)	LL00B4	L1
Zay (Impasse Jean)	10	G3

Document réalisé par le SDIS 54
Données BD TOPO - (c) IGN Paris 2003
Reproduction interdite

LUNEVILLE - 54329

DECI Risque Courant Ordinaire | Echelle: 1/5.000ème | **Modifié le :** 19/09/2018

Document réalisé par le SDIS 54
Données BD TOPO - (c) IGN Paris
Reproduction interdite

1_RCO

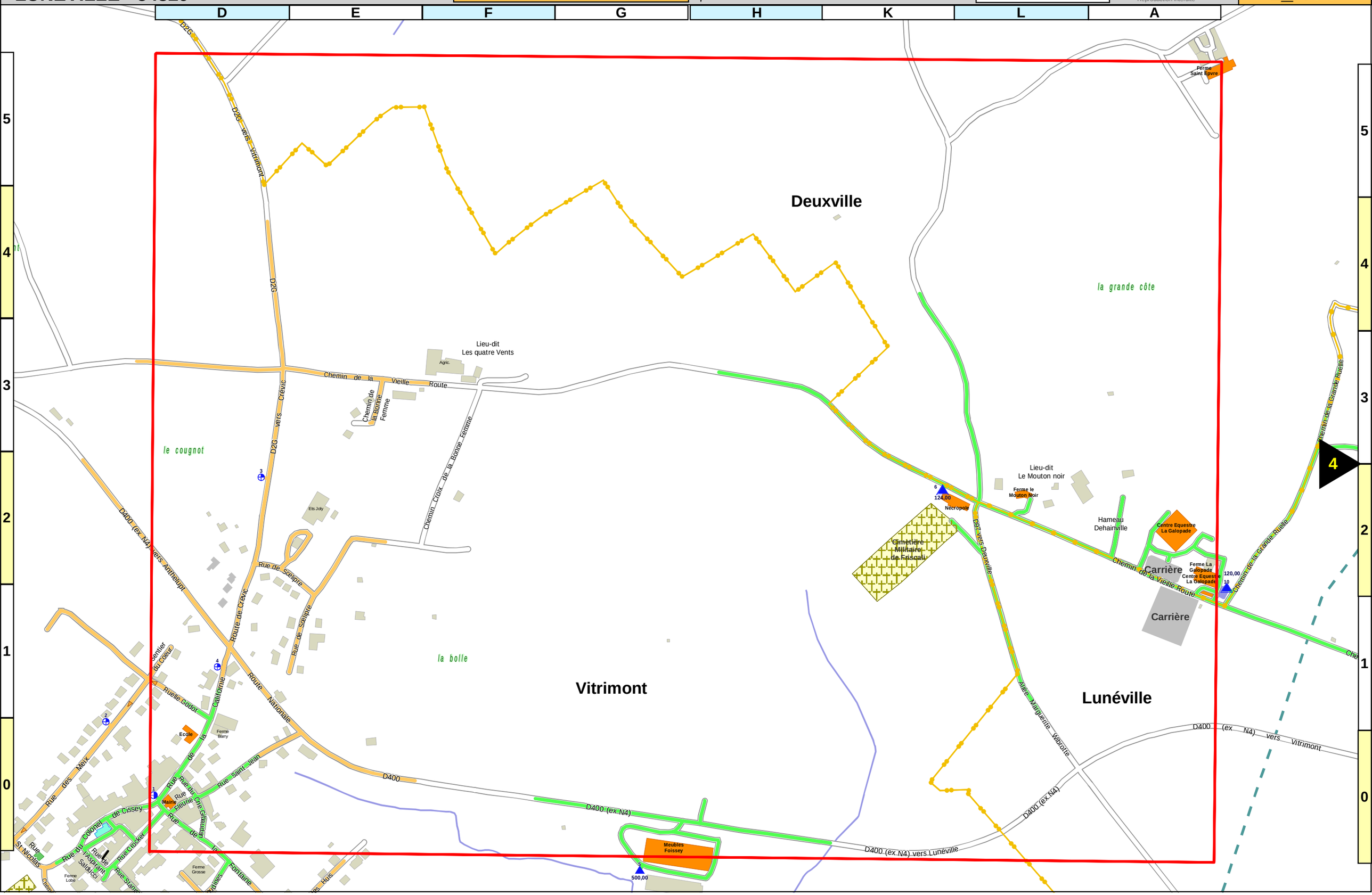

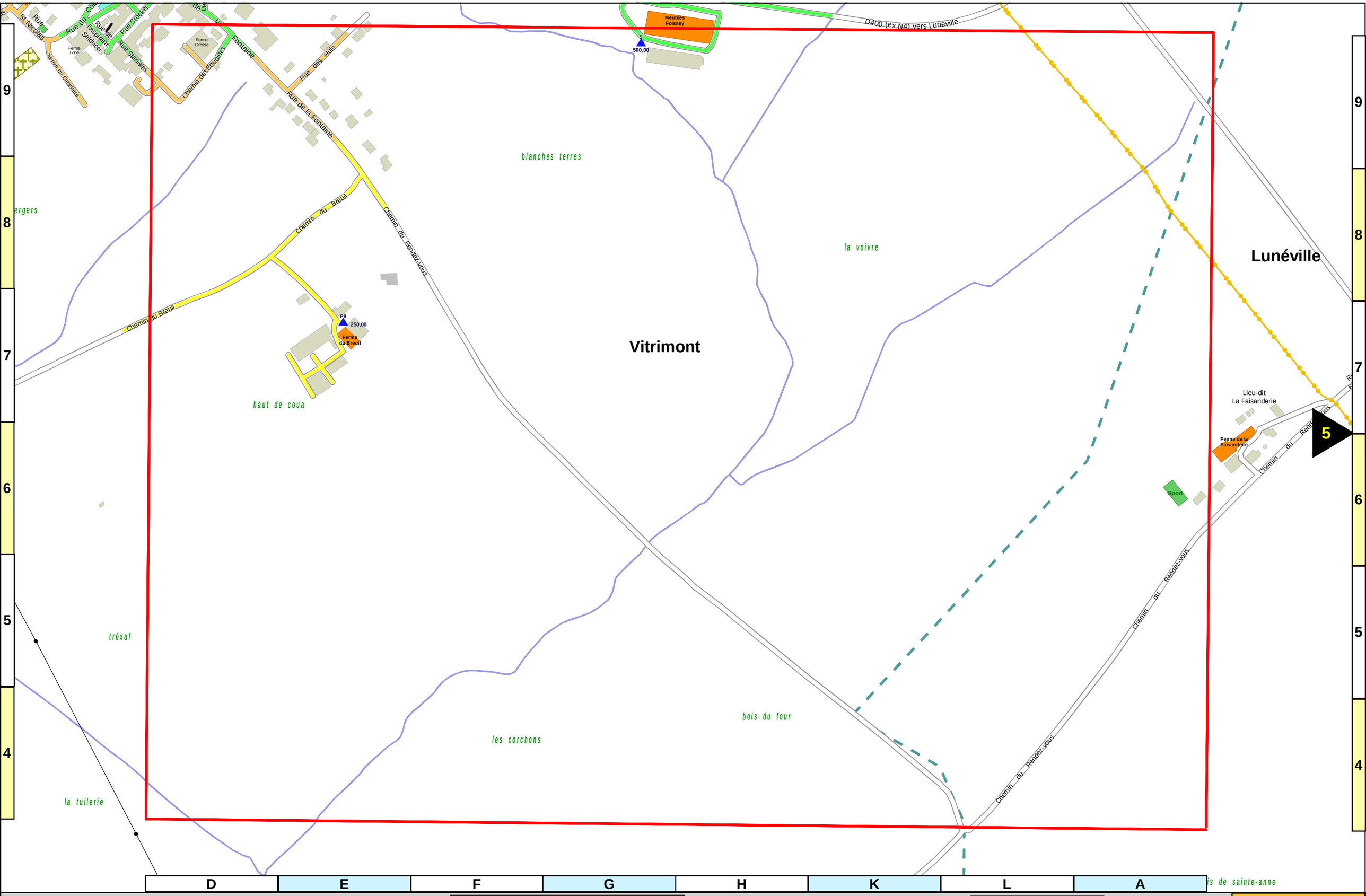

LUNEVILLE - 54329 | **DECI Risque Courant Ordinaire** | Echelle: 1/5.000ème | **Modifié le :** 19/09/2018

Document réalisé par le SDIS 54
Données BD TOPO - (c) IGN Paris
Reproduction interdite

2_RCO

LUNEVILLE - 54329

DECI Risque Courant Ordinaire | Echelle: 1/5.000ème | **Modifié le :** 19/09/2018

Document réalisé par le SDIS 54
Données BD TOPO - (c) IGN Paris
Reproduction interdite

3_RCO

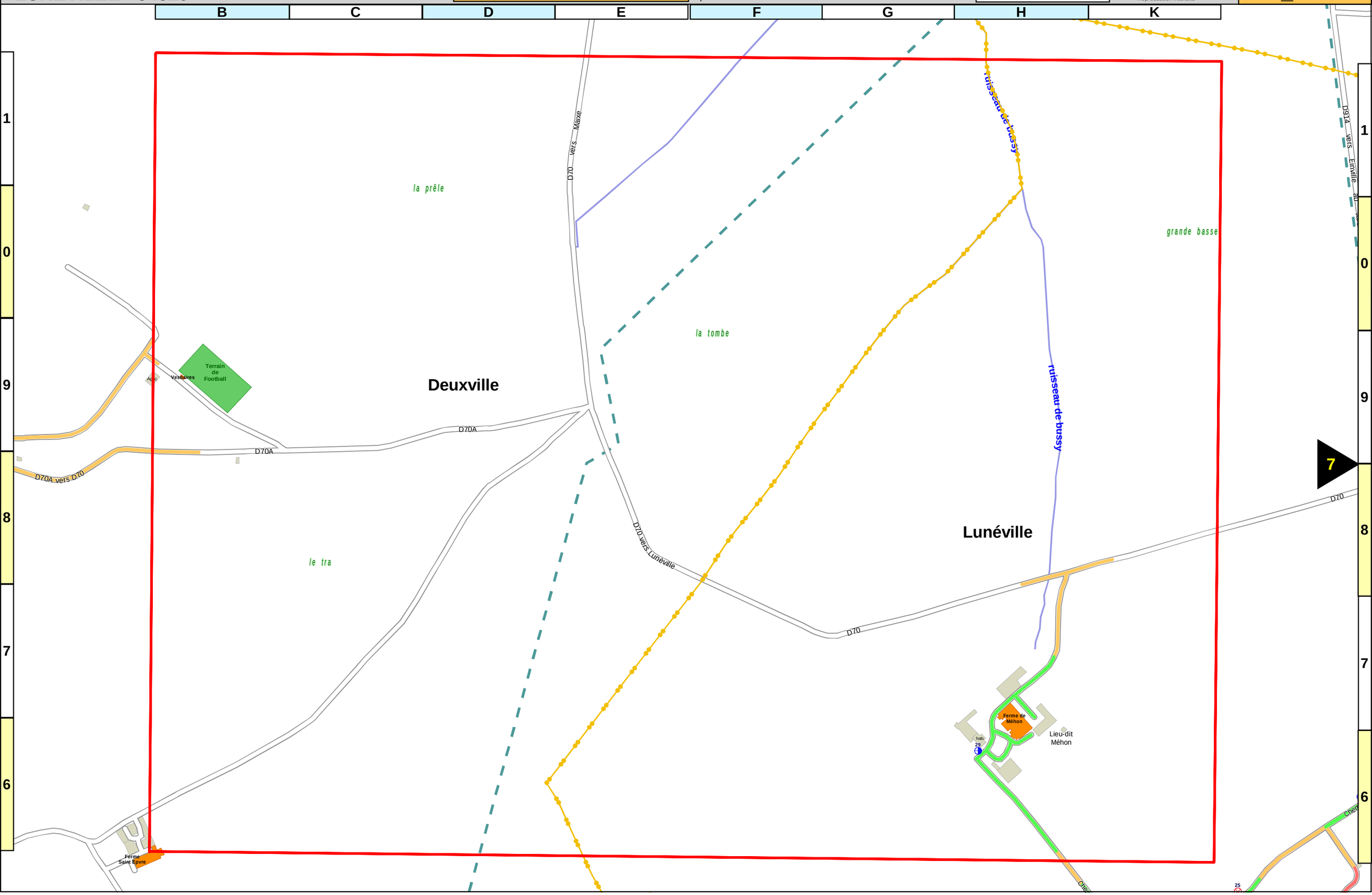

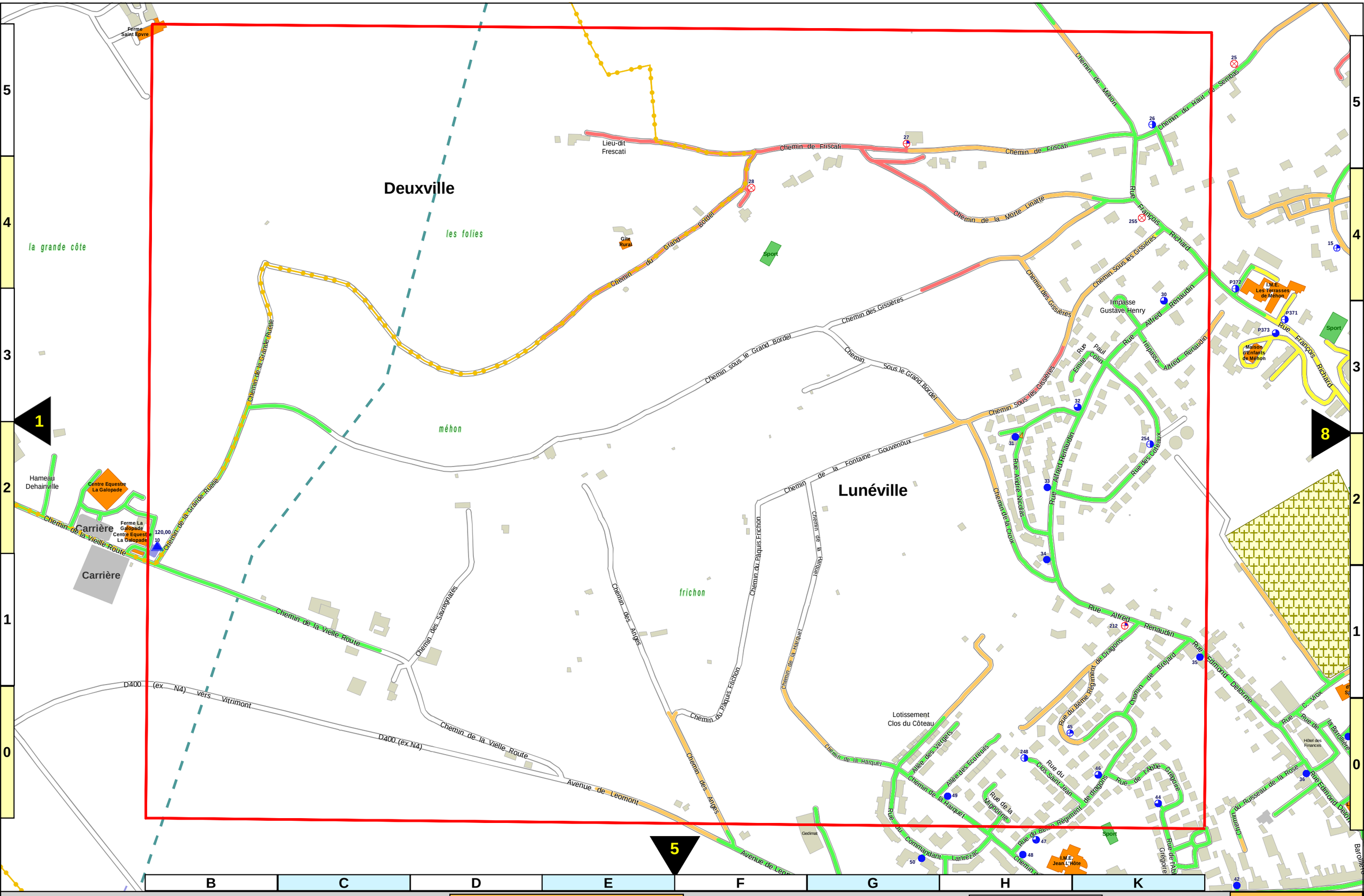

LUNEVILLE - 54329 | **DECI Risque Courant Ordinaire** | Echelle: 1/5.000ème | **Modifié le :** 19/09/2018

Document réalisé par le SDIS 54
Données BD TOPO - (c) IGN Paris
Reproduction interdite

4_RCO

LUNEVILLE - 54329

DECI Risque Courant Ordinaire

Echelle: 1/5.000ème **Modifié le :** 19/09/2018

Document réalisé par le SDIS 54
Données BD TOPO - (c) IGN Paris
Reproduction interdite

5_RCO

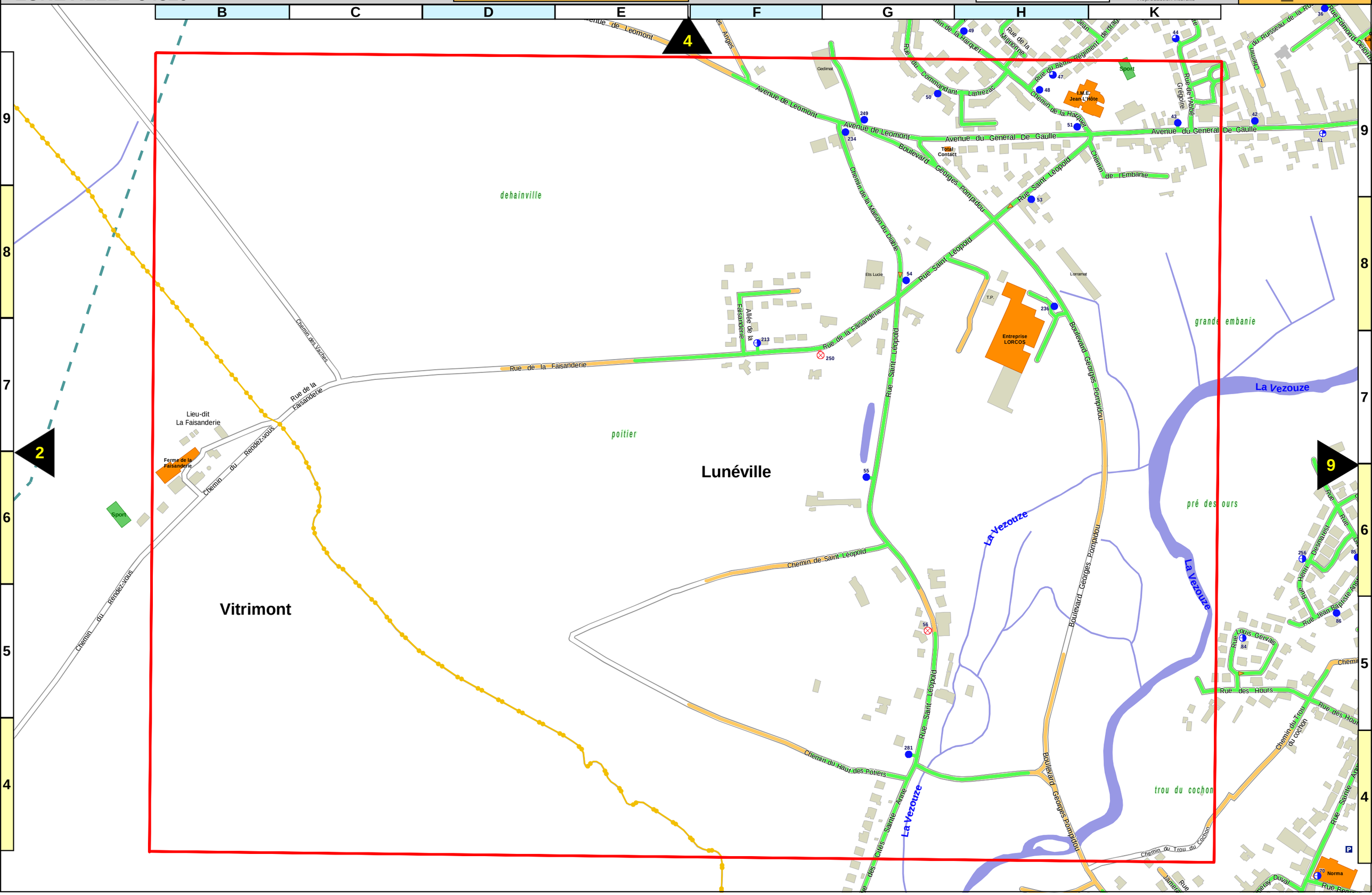

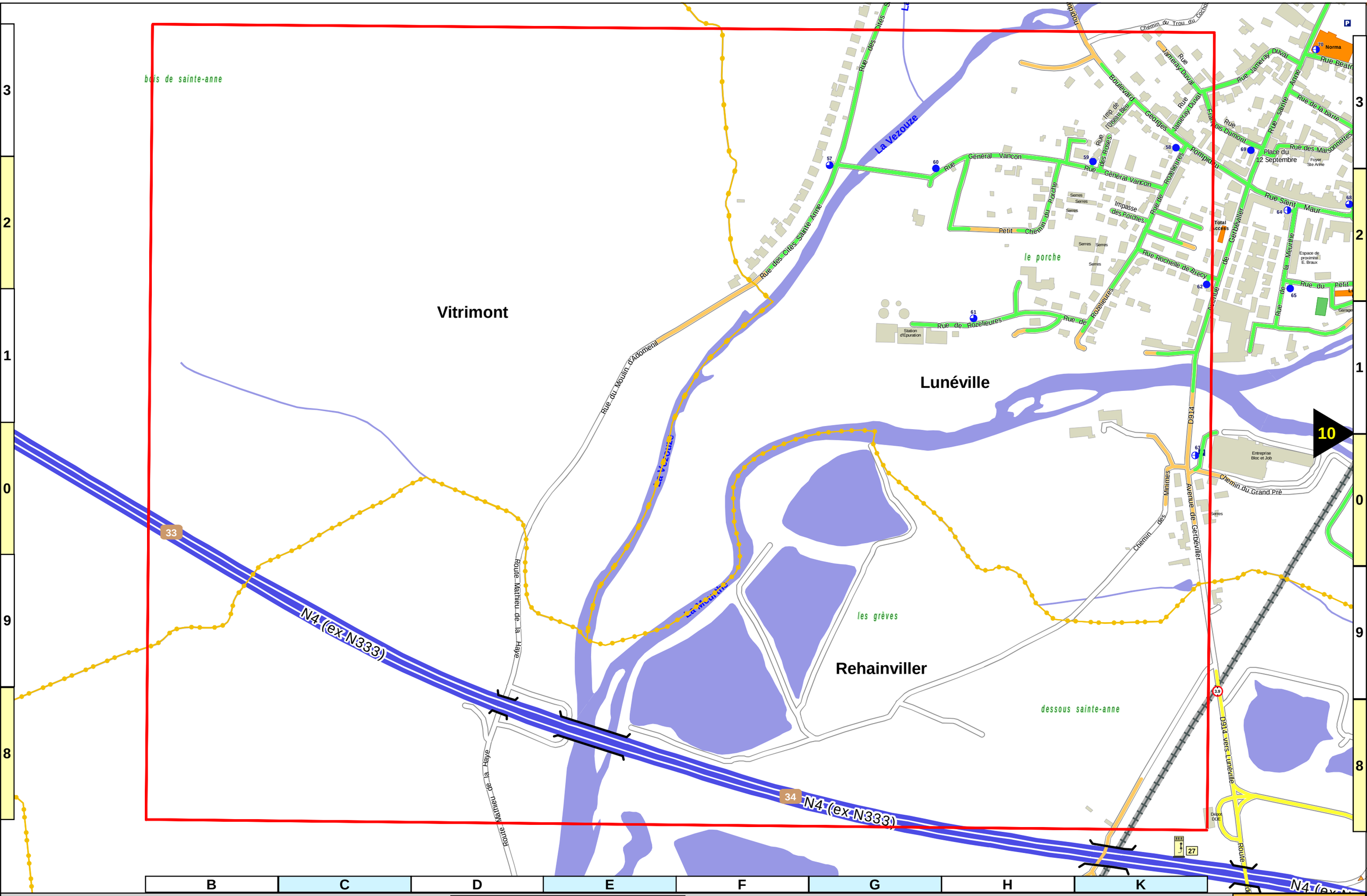

B	C	D	E	F	G	H	K

LUNEVILLE - 54329 | **DECI Risque Courant Ordinaire** | Echelle: 1/5.000ème | **Modifié le :** 19/09/2018

Document réalisé par le SDIS 54
Données BD TOPO - (c) IGN Paris
Reproduction interdite

6_RCO

LUNEVILLE - 54329

DECI Risque Courant Ordinaire

Echelle: 1/5.000ème **Modifié le :** 19/09/2018

Document réalisé par le SDIS 54
Données BD TOPO - (c) IGN Paris
Reproduction interdite

7_RCO

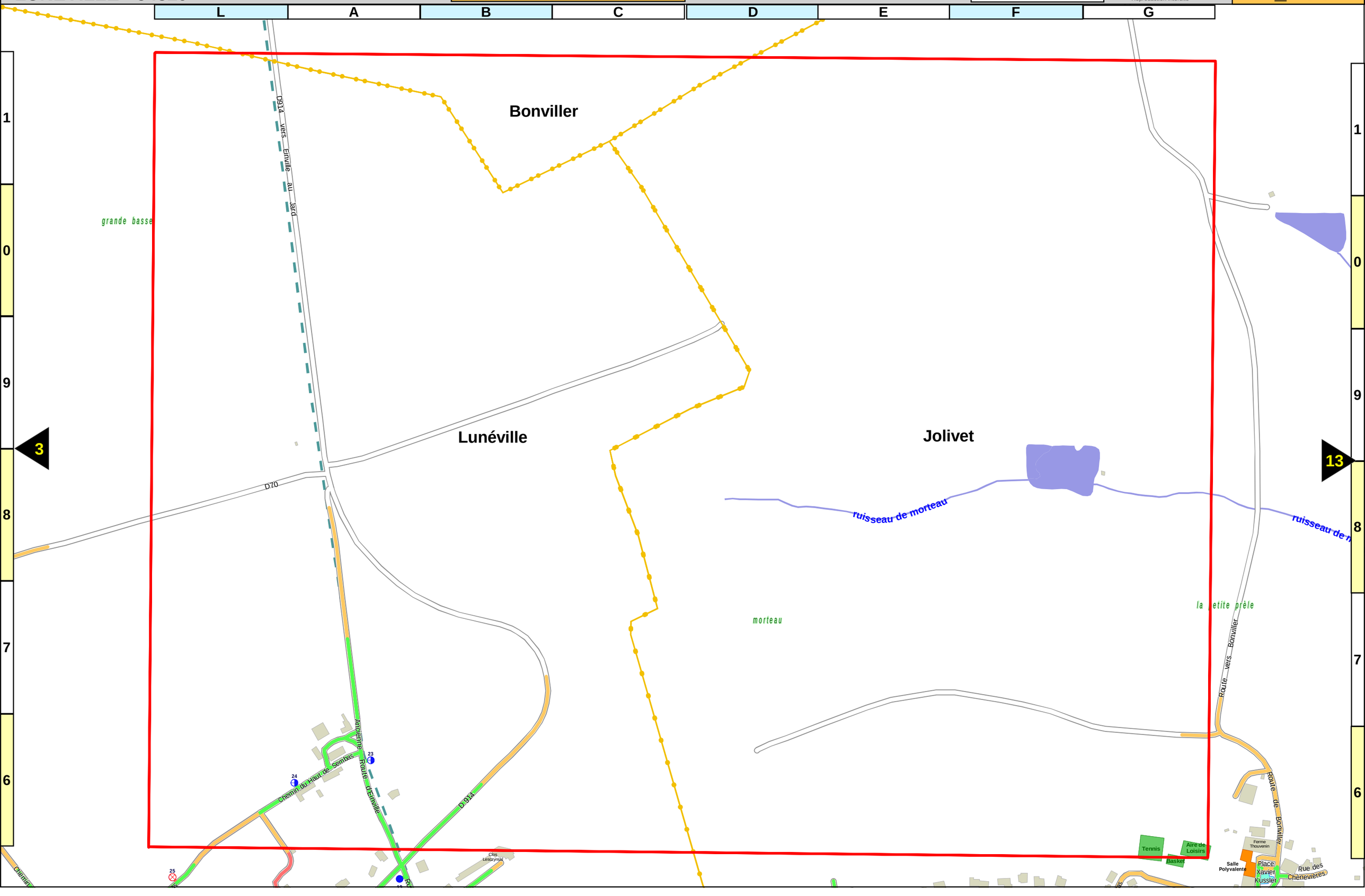

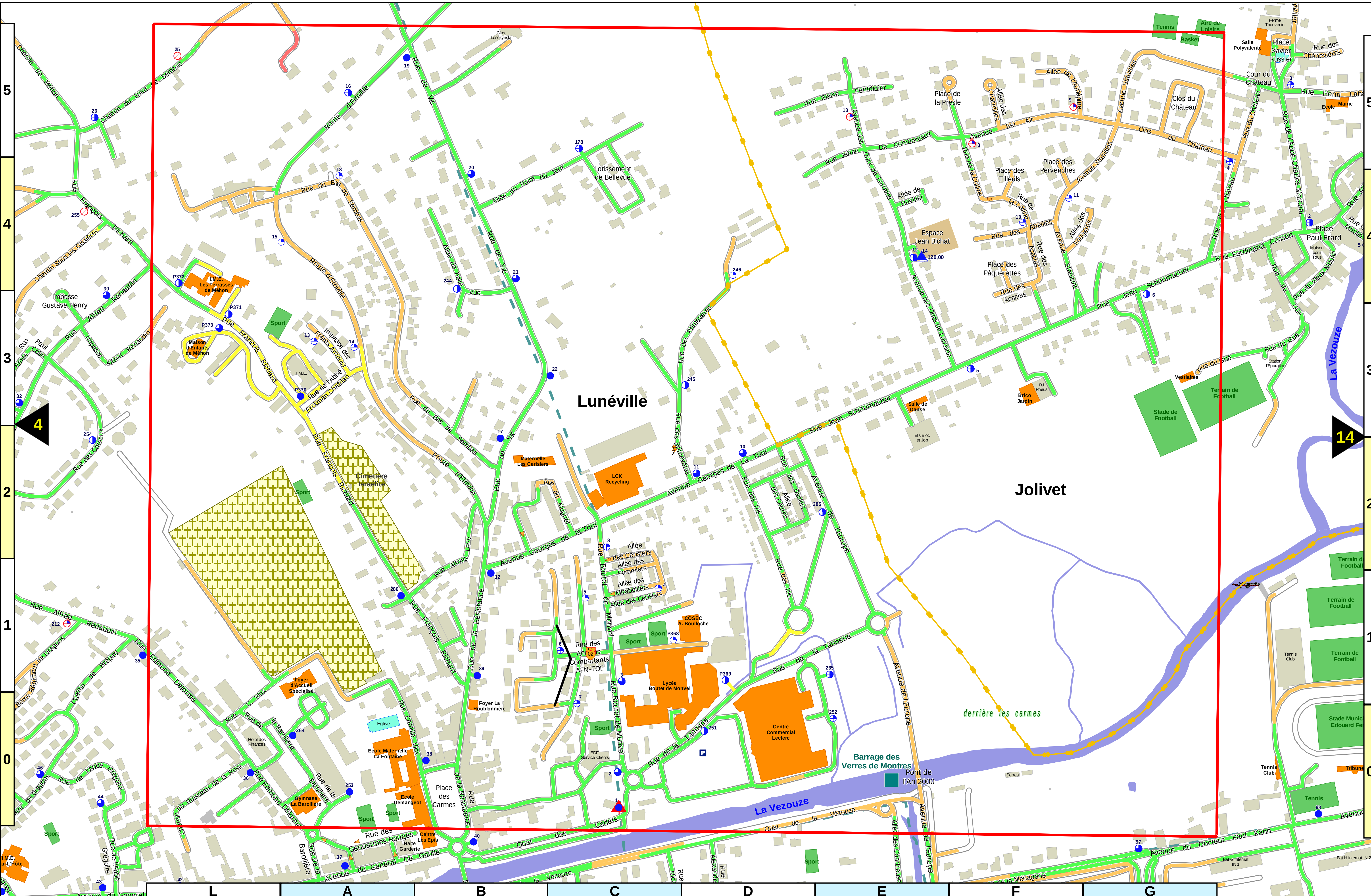

LUNEVILLE - 54329 | **DECI Risque Courant Ordinaire** | Echelle: 1/5.000ème | **Modifié le :** **19/09/2018**

Document réalisé par le SDIS 54
Données BD TOPO - (c) IGN Paris
Reproduction interdite

8_RCO

LUNEVILLE - 54329 | DECI Risque Courant Ordinaire | Echelle: 1/5.000ème | Modifié le : 19/09/2018

Document réalisé par le SDIS 54
Données BD TOPO - (c) IGN Paris
Reproduction interdite

9_RCO

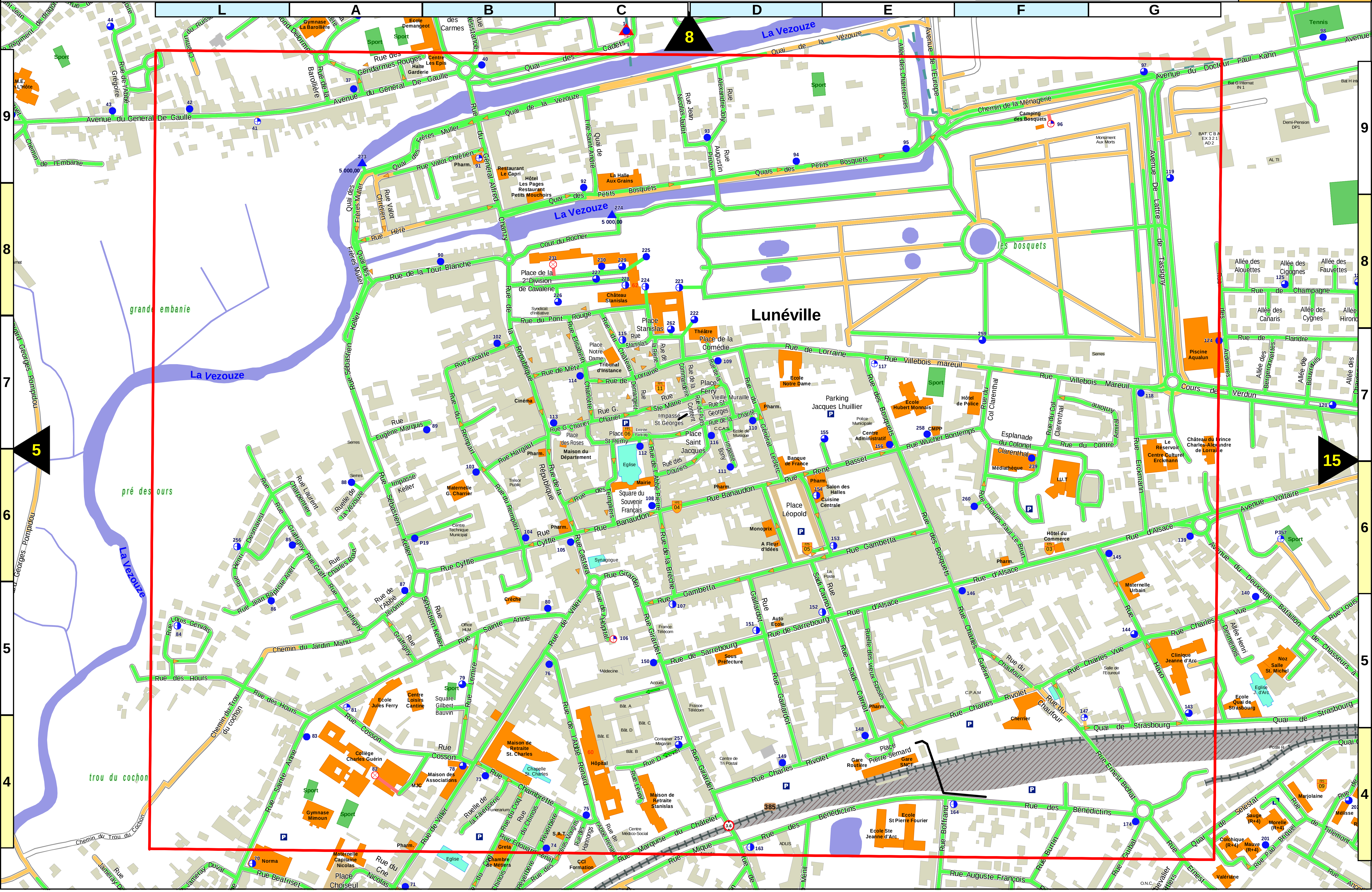

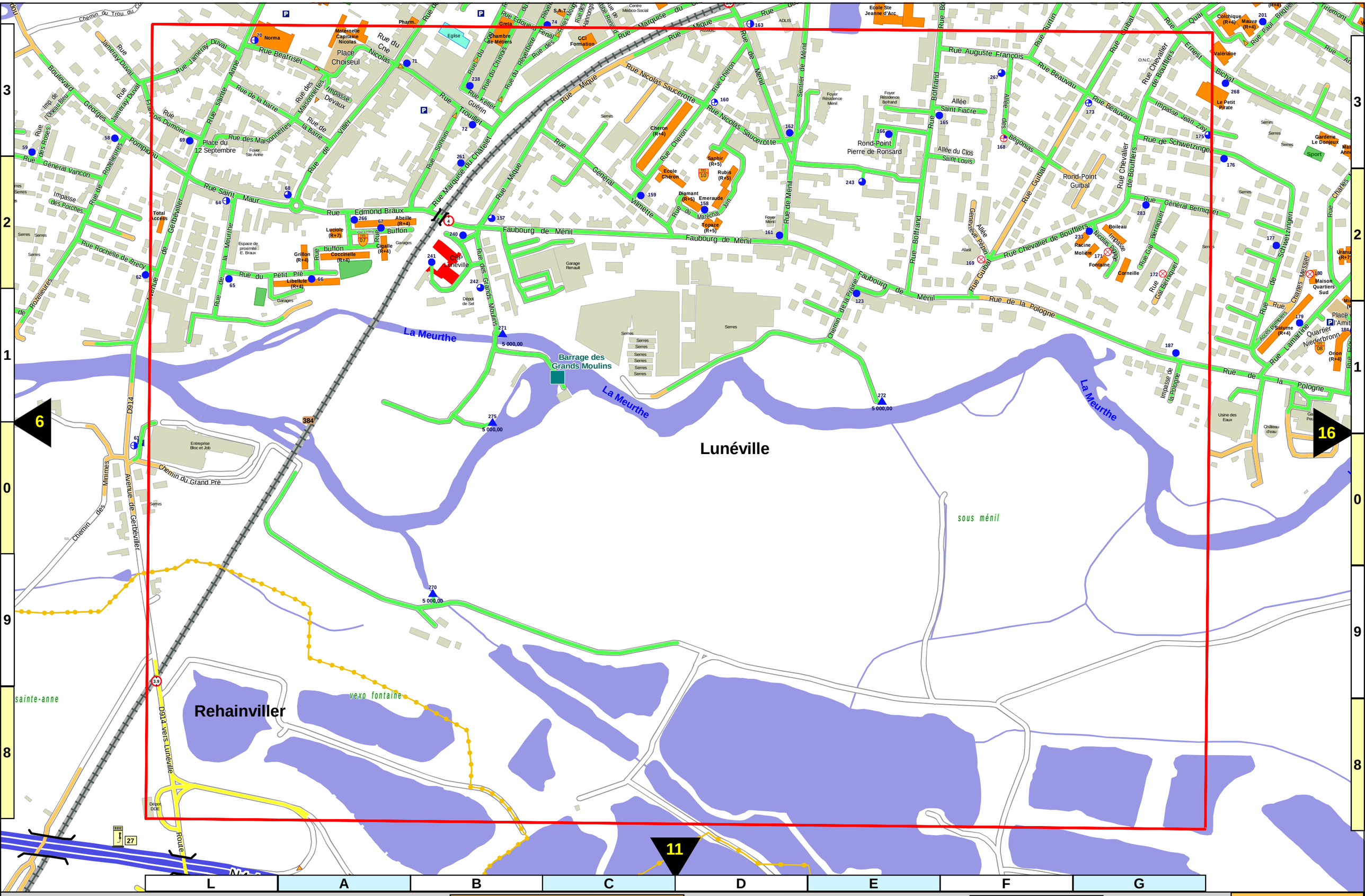

L	A	B	C	D	E	F	G

LUNEVILLE - 54329 | **DECI Risque Courant Ordinaire** | Echelle: 1/5.000ème | **Modifié le :** 19/09/2018 | Document réalisé par le SDIS 54 Données BD TOPO - (c) IGN Paris Reproduction interdite | **10_RCO**

LUNEVILLE - 54329

DECI Risque Courant Ordinaire

Echelle: 1/5.000ème

Modifié le : 19/09/2018

Document réalisé par le SDIS 54
Données BD TOPO - (c) IGN Paris
Reproduction interdite

11_RCO

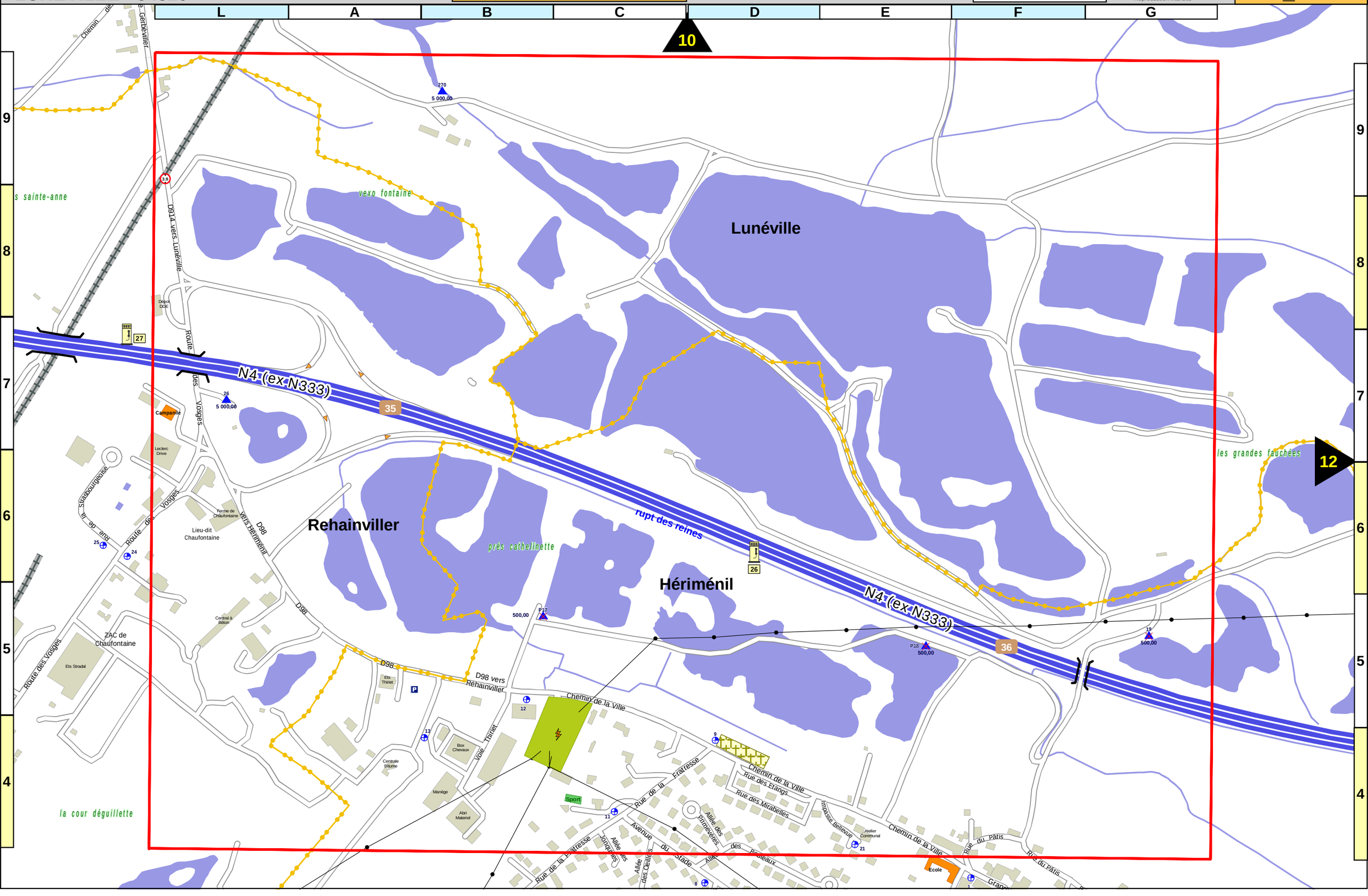

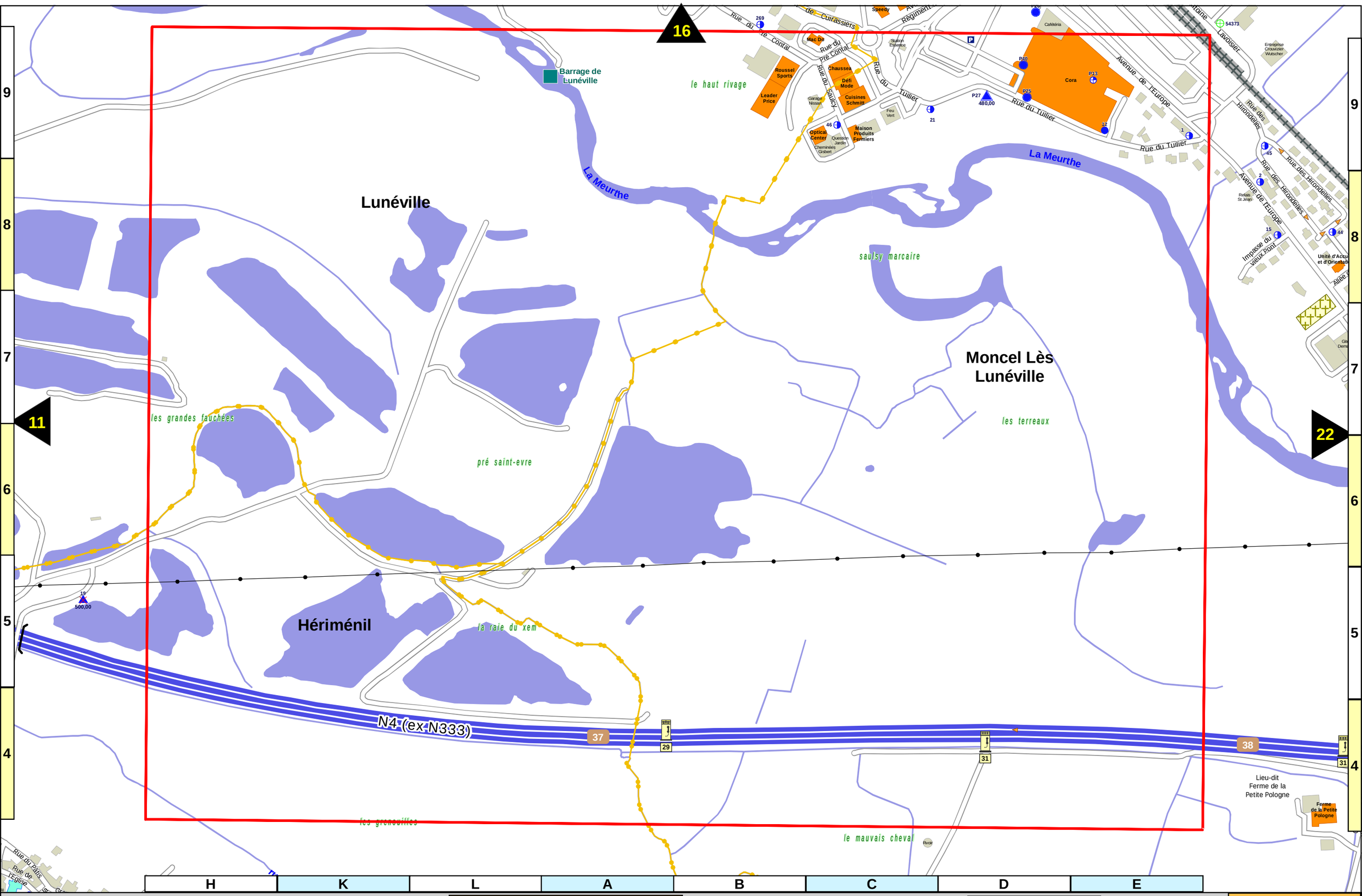

LUNEVILLE - 54329 | **DECI Risque Courant Ordinaire** | Echelle: 1/5.000ème | **Modifié le :** 19/09/2018

Document réalisé par le SDIS 54
Données BD TOPO - (c) IGN Paris
Reproduction interdite

12_RCO

LUNEVILLE - 54329

DECI Risque Courant Ordinaire | Echelle: 1/5.000ème | **Modifié le :** 19/09/2018

Document réalisé par le SDIS 54
Données BD TOPO - (c) IGN Paris
Reproduction interdite

14_RCO

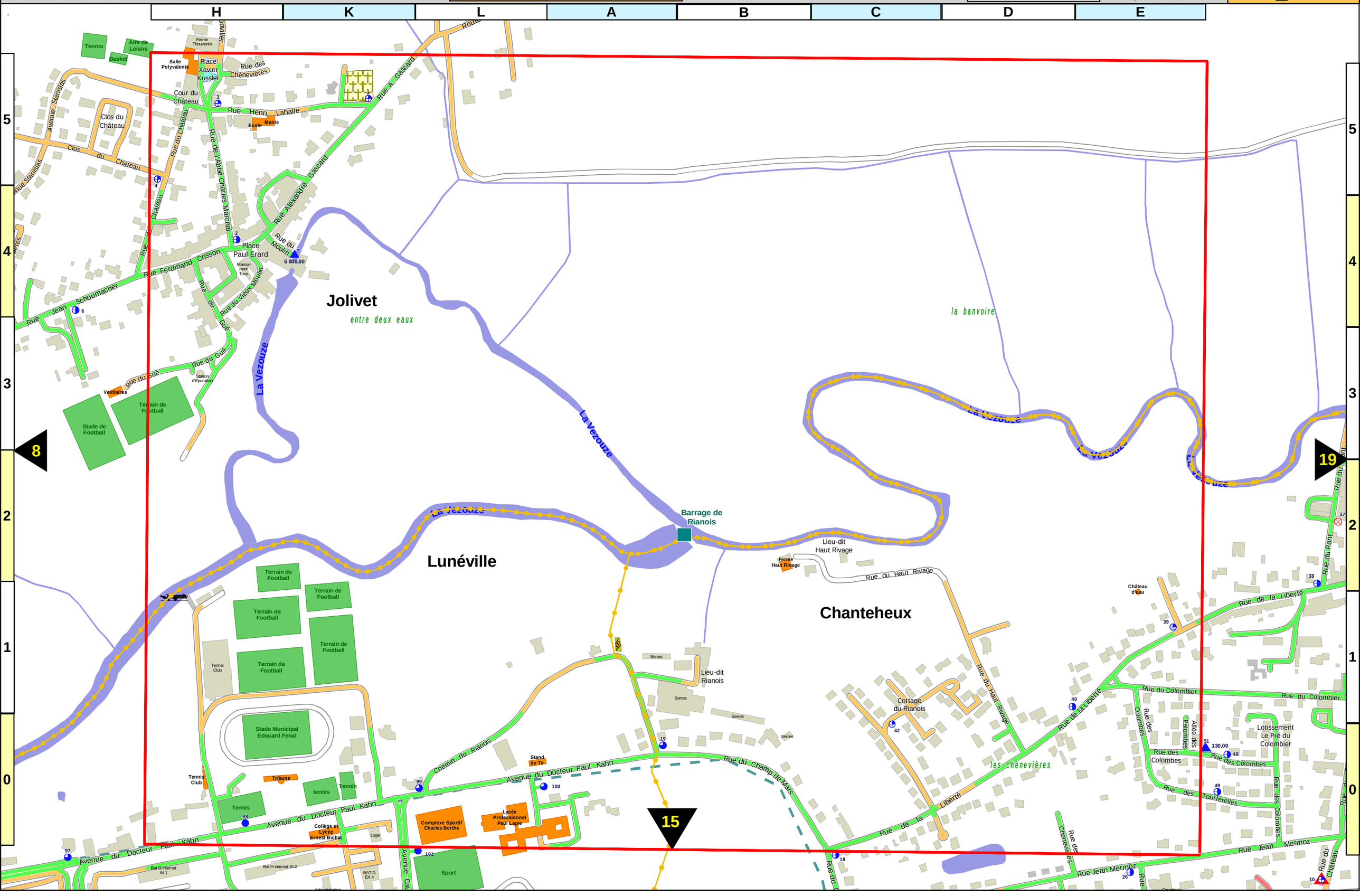

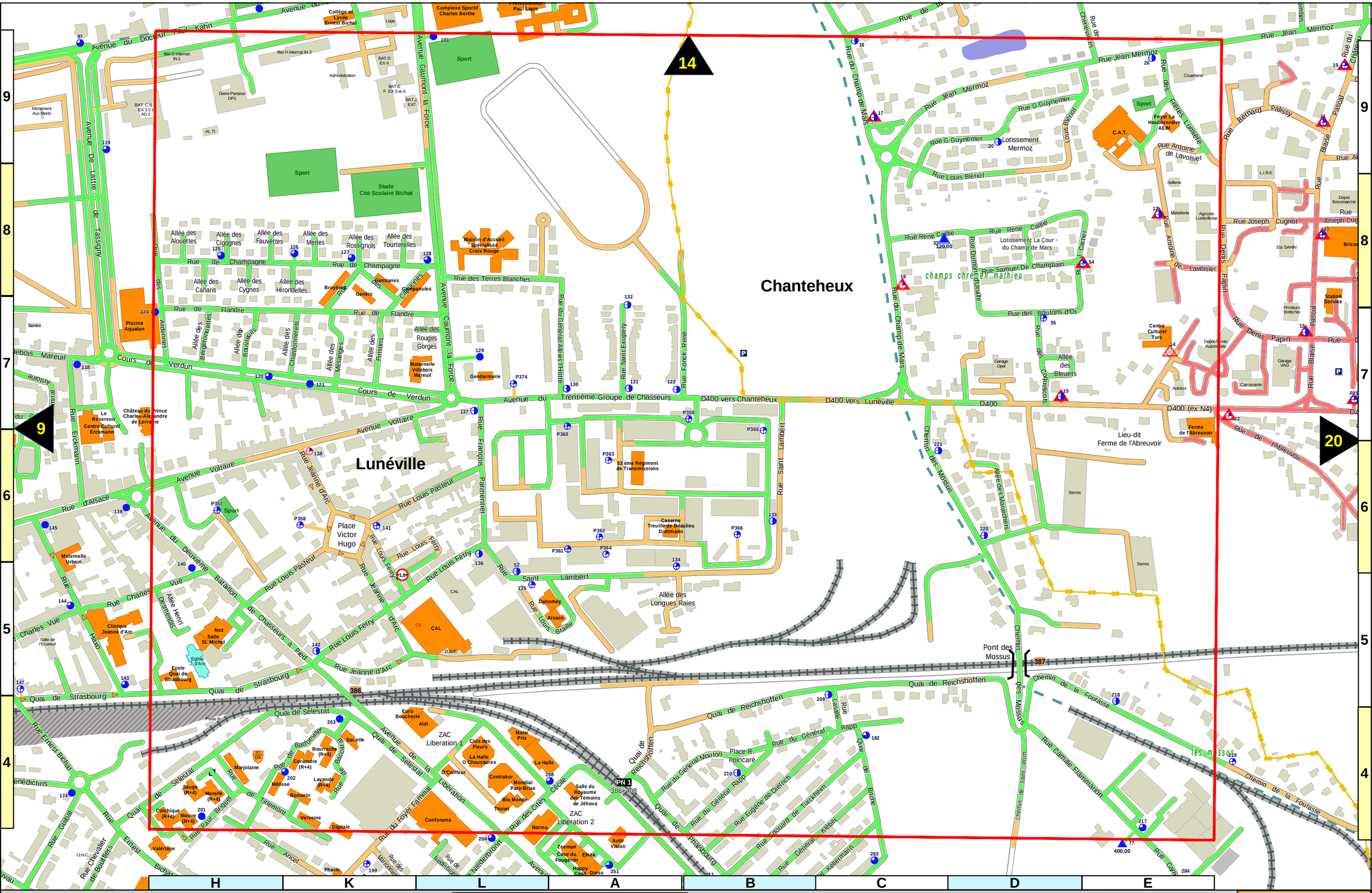

H	K	L	A	B	C	D	E

LUNEVILLE - 54329 | **DECI Risque Courant Ordinaire** | Echelle: 1/5.000ème | **Modifié le :** 19/09/2018

Document réalisé par le SDIS 54
Données BD TOPO - (c) IGN Paris
Reproduction interdite

15_RCO

LUNEVILLE - 54329

DECI Risque Courant Ordinaire

Echelle: 1/5.000ème

Modifié le : 19/09/2018

Document réalisé par le SDIS 54
Données BD TOPO - (c) IGN Paris
Reproduction interdite

16_RCO

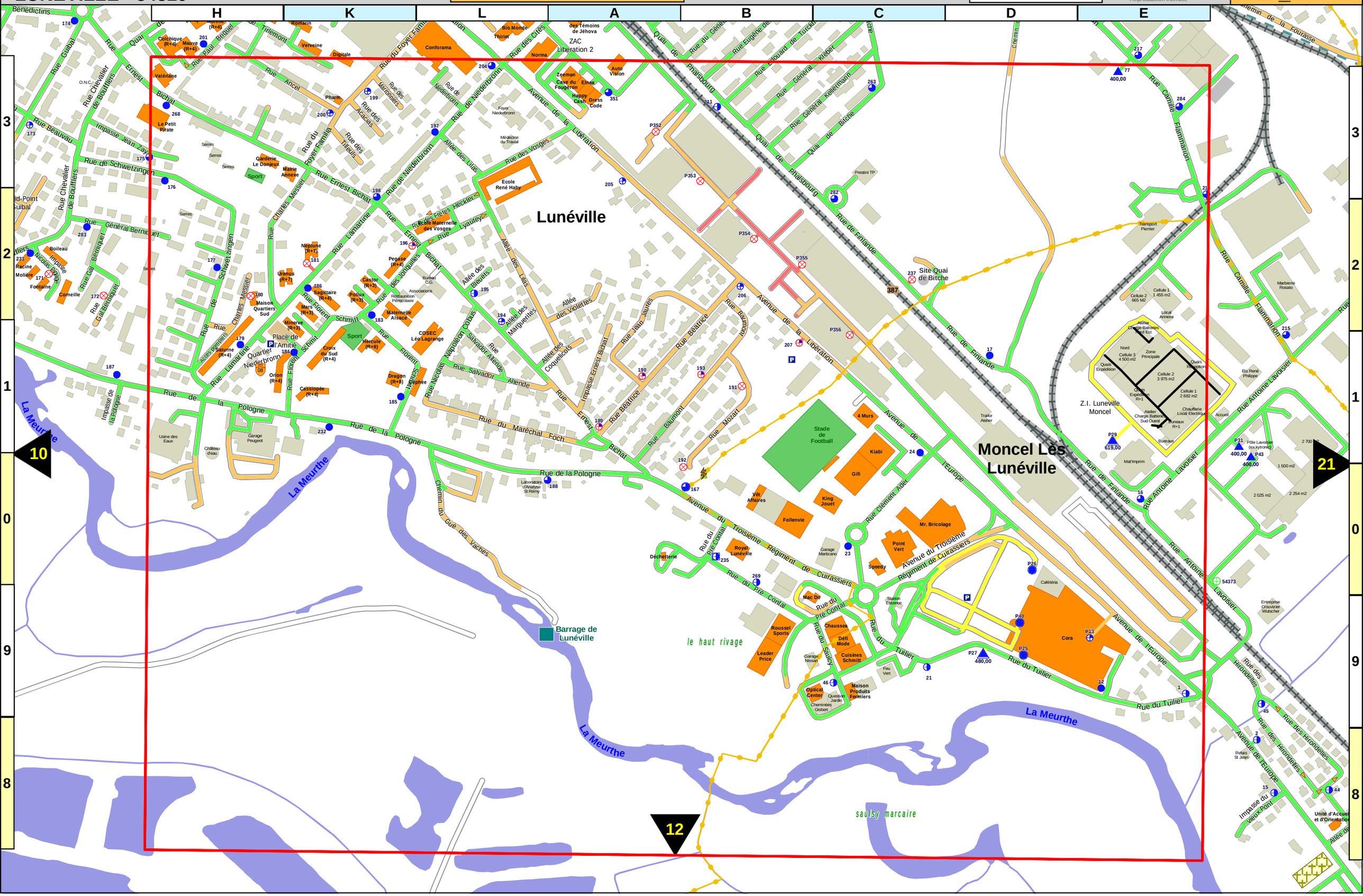

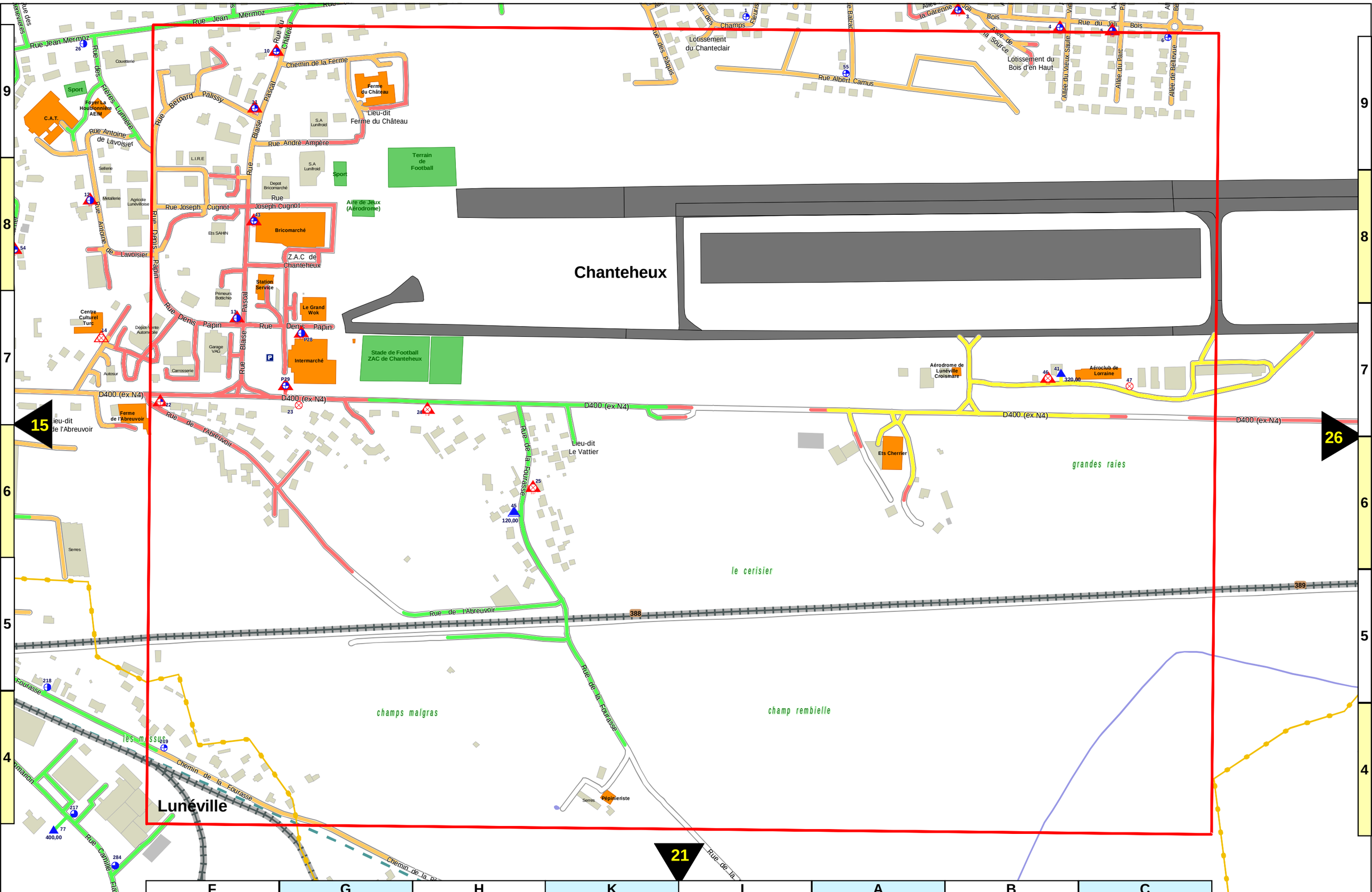

LUNEVILLE - 54329 | **DECI Risque Courant Ordinaire** | Echelle: 1/5.000ème | **Modifié le :** 19/09/2018

Document réalisé par le SDIS 54
Données BD TOPO - (c) IGN Paris
Reproduction interdite

20_RCO

LUNEVILLE - 54329

DECI Risque Courant Ordinaire | Echelle: 1/5.000ème | **Modifié le : 19/09/2018**

Document réalisé par le SDIS 54
Données BD TOPO - (c) IGN Paris
Reproduction interdite

21_RCO

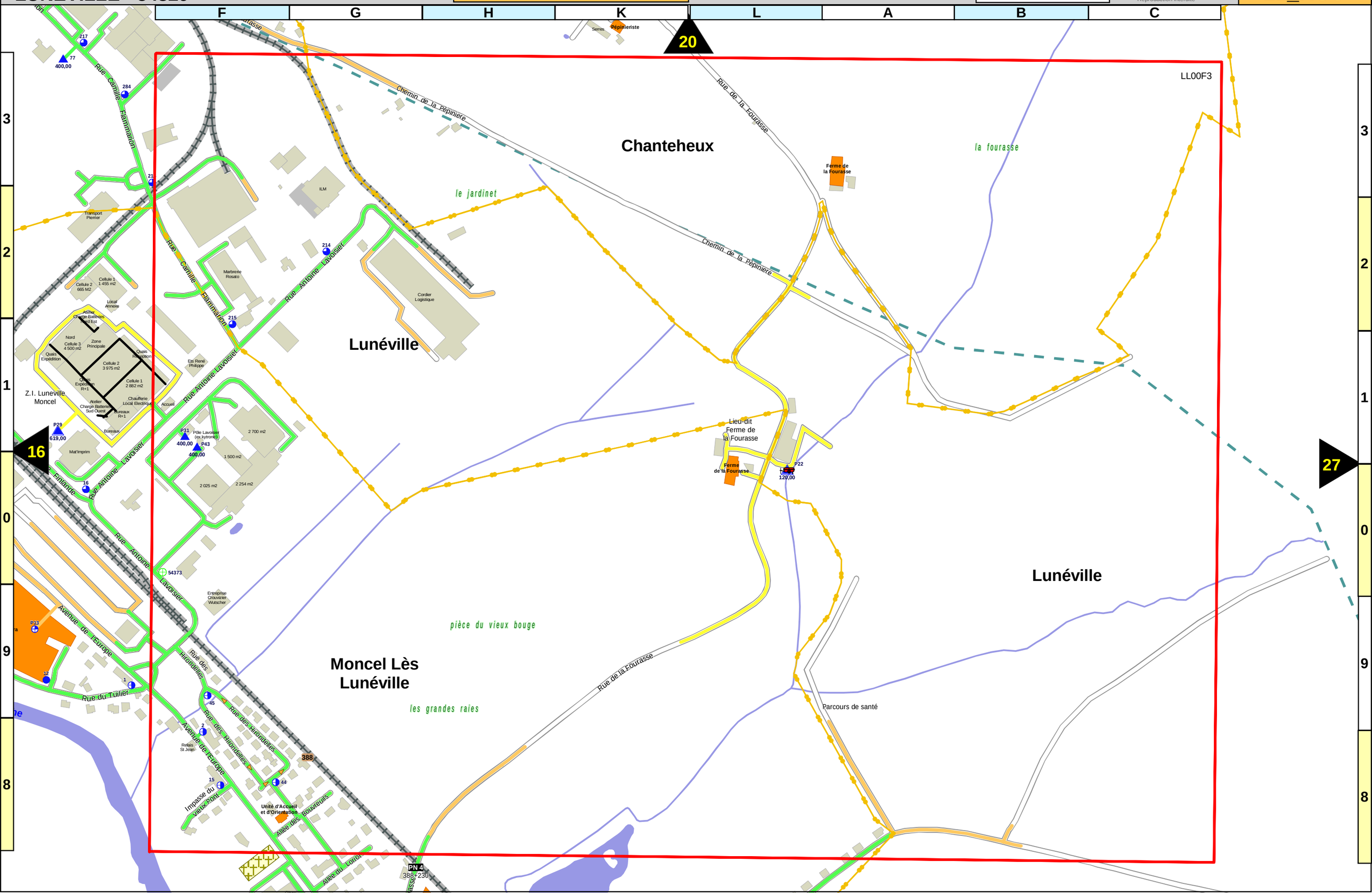

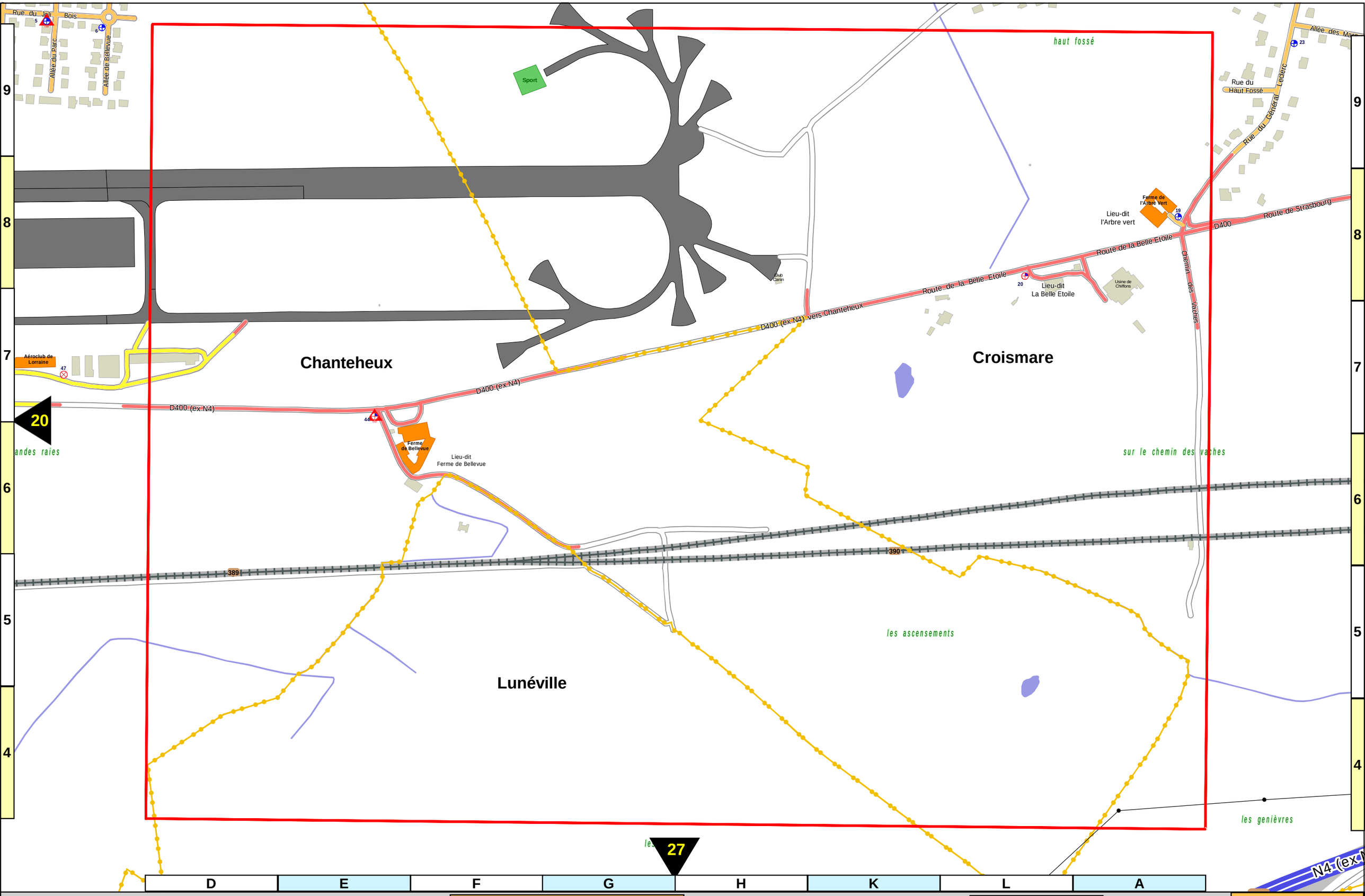

LUNEVILLE - 54329 | **DECI Risque Courant Ordinaire** | Echelle: 1/5.000ème | **Modifié le :** 19/09/2018

Document réalisé par le SDIS 54
Données BD TOPO - (c) IGN Paris
Reproduction interdite

26_RCO

LUNEVILLE - 54329 | **DECI Risque Courant Ordinaire** | Echelle: 1/5.000ème | **Modifié le :** 19/09/2018 | Document réalisé par le SDIS 54 Données BD TOPO - (c) IGN Paris Reproduction interdite | **27_RCO**

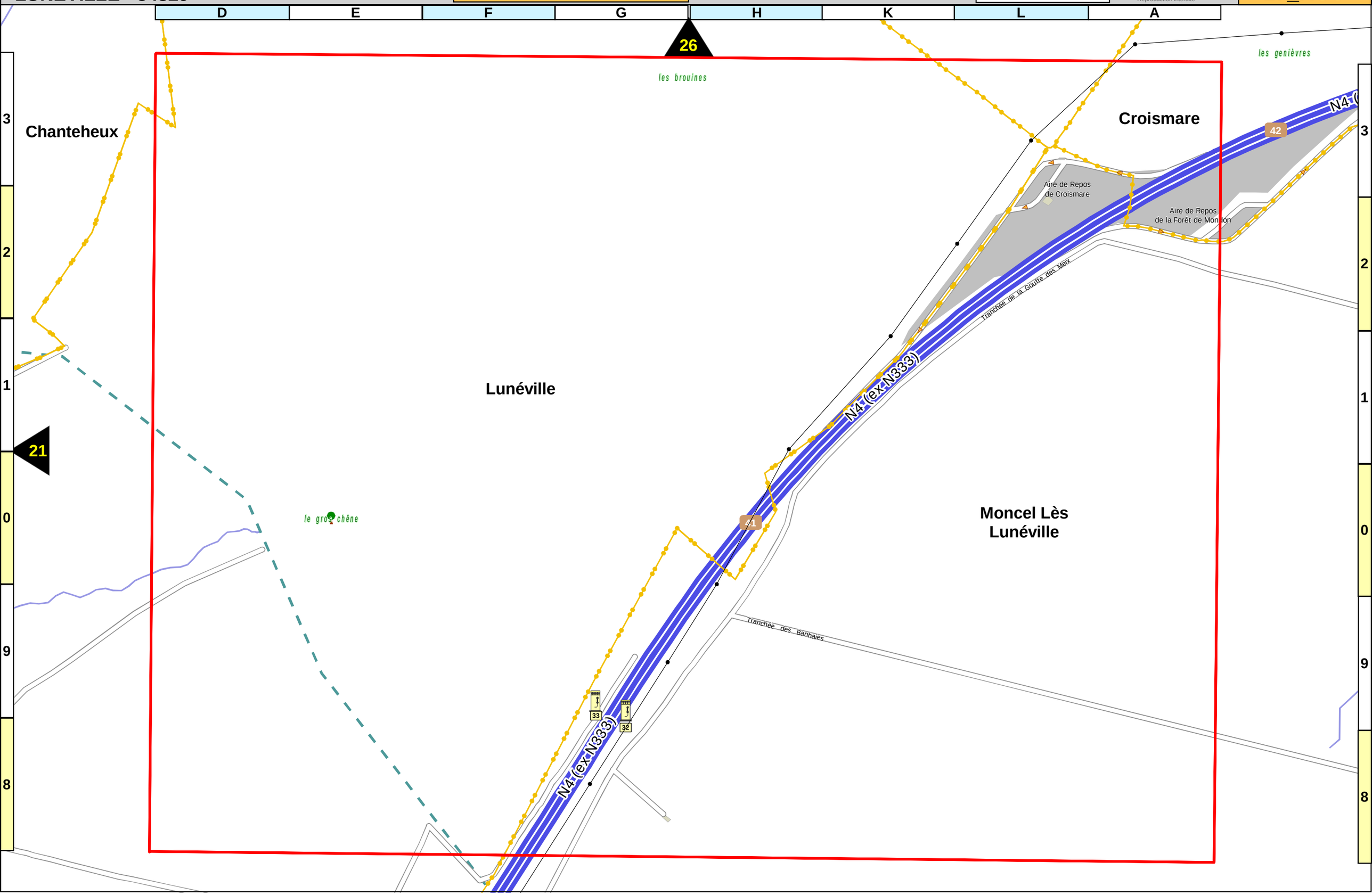

MAGNIERES

Nom	Page	MiniCoord
Cabinet médical	1	E7
Camping Le Pré Fleury	1	B6
Ecole Primaire	1	E7
Eglise	1	E7
Ferme Babel	1	C9
Ferme Humbert	1	D6
Ferme GAEC de la Mortagne	1	H5
Garage	1	D7
La Poste	1	D8
Mairie	1	E7
Maison pour Tous	1	E7
Medic Ambulance	1	D6
Pharmacie	1	E6
Routier	1	E6
Tennis	1	D8
Stade de Football	1	C5
Wagon Restaurant	1	A7
Barre (Rue de la)	1	D7
Camping le Pré Fleury	1	B6
Cimetière (Chemin du)	1	F8
Eglise (Rue de l')	1	E7
Etang (Impasse du Vieux)	1	D9
Fontaine (Rue de la)	1	D6
Gravelot (Rue)	1	D9
Moto-Cross (Terrain de)	2	B2
Potots (Rue des)	1	D6
Roses (Allée des)	1	D8
Rue (Grande)	1	D7
Saussaie (Chemin de)	LK08F6	K6
Vaches (Chemin du Pré des)	1	C7

DECI suffisante

DECI possible (via une ressource privée ; nécessite une convention)

DECI réduite

DECI insuffisante

DECI inexistante

DECI

- Poteau incendie
- Poteau incendie 150
- Bouche incendie
- Point d'eau Privé
- Point d'eau naturel ou artificiel (PENA) (500 m3)
- PENA réalimenté
- Accessible que par MPR
- Réseau hydraulique
- Colonne séche
- Pompe (m3/h)

Lecture des débits (à 1 bar)

- < 15 m3/h
- ≥ 15m3/h et <30m3/h
- ≥ 30m3/h et <60m3/h
- ≥ 60m3/h et <90m3/h
- ≥ 90m3/h et <120m3/h
- ≥ 120 m3/h
- HP — Pression > 6 bars et ≤ 12 bars
- THP — Pression > 12 bars
- Point d'eau non utilisable ou à capacité nulle

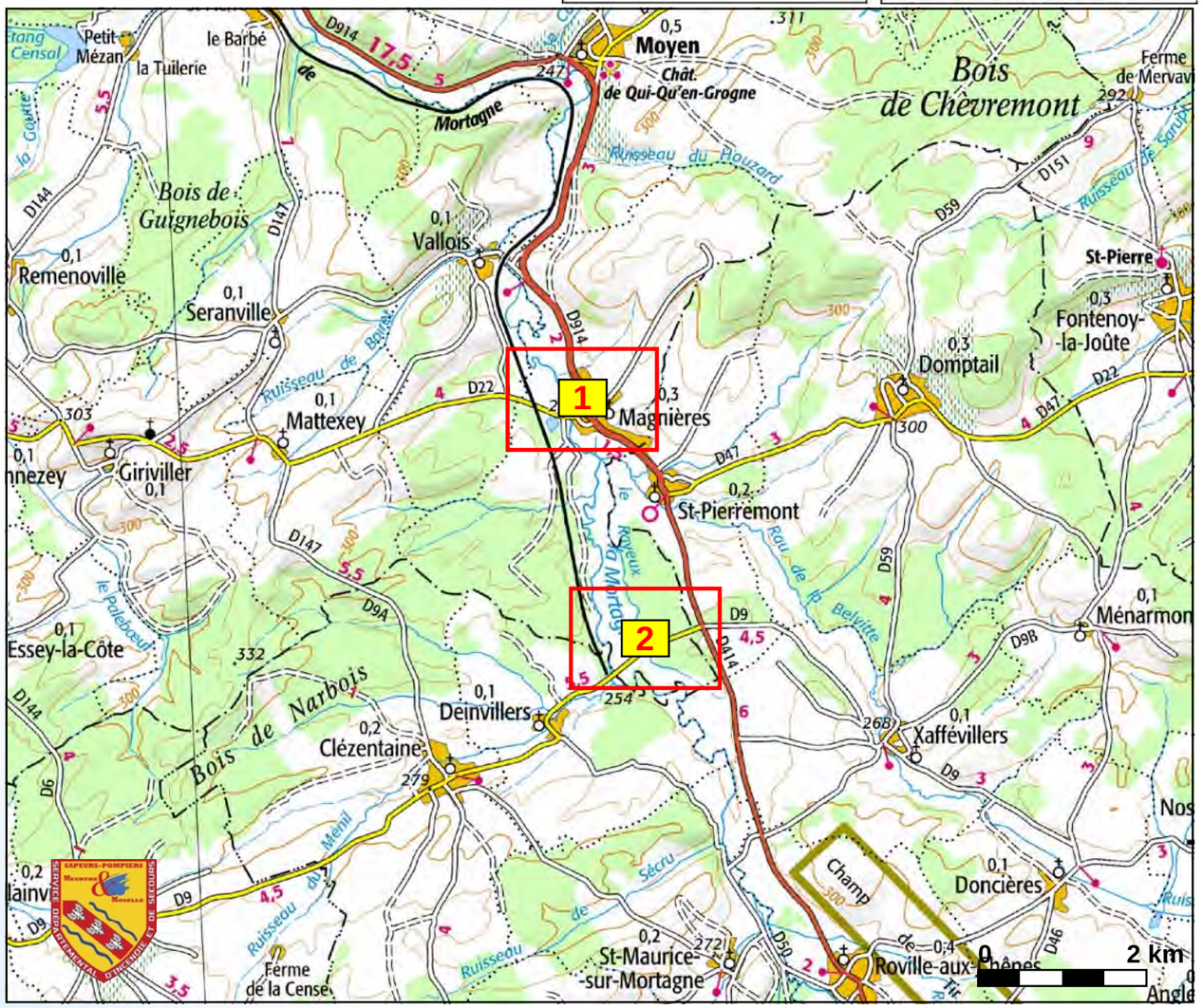

Document réalisé par le SDIS 54
Données BD TOPO - (c) IGN Paris 2003
Reproduction interdite

MAGNIERES - 54331

DECI Risque Courant Important | Echelle: 1/5.000ème | **Modifié le :** 19/09/2018

Document réalisé par le SDIS 54
Données BD TOPO - (c) IGN Paris
Reproduction interdite

1_RCI

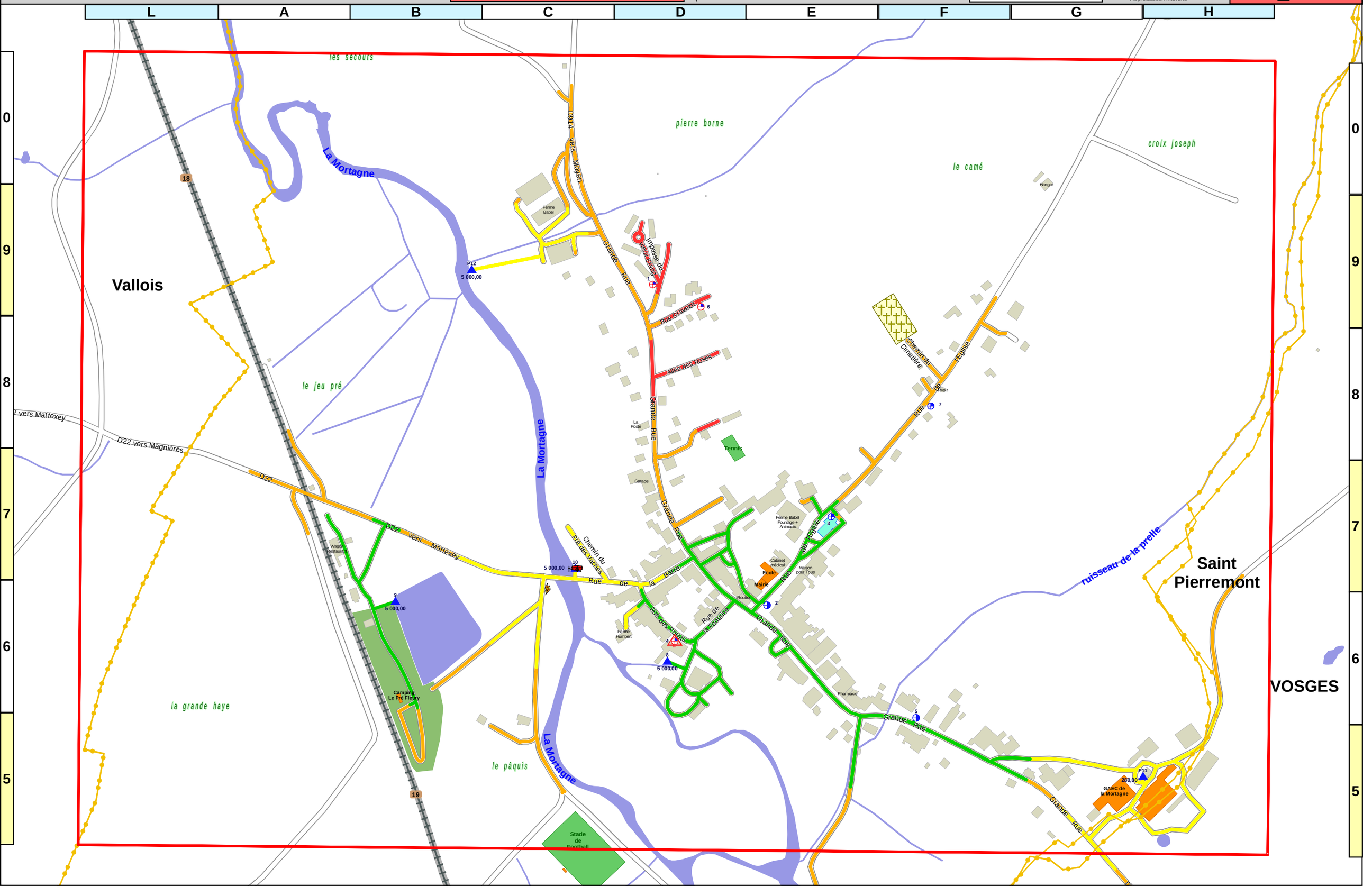

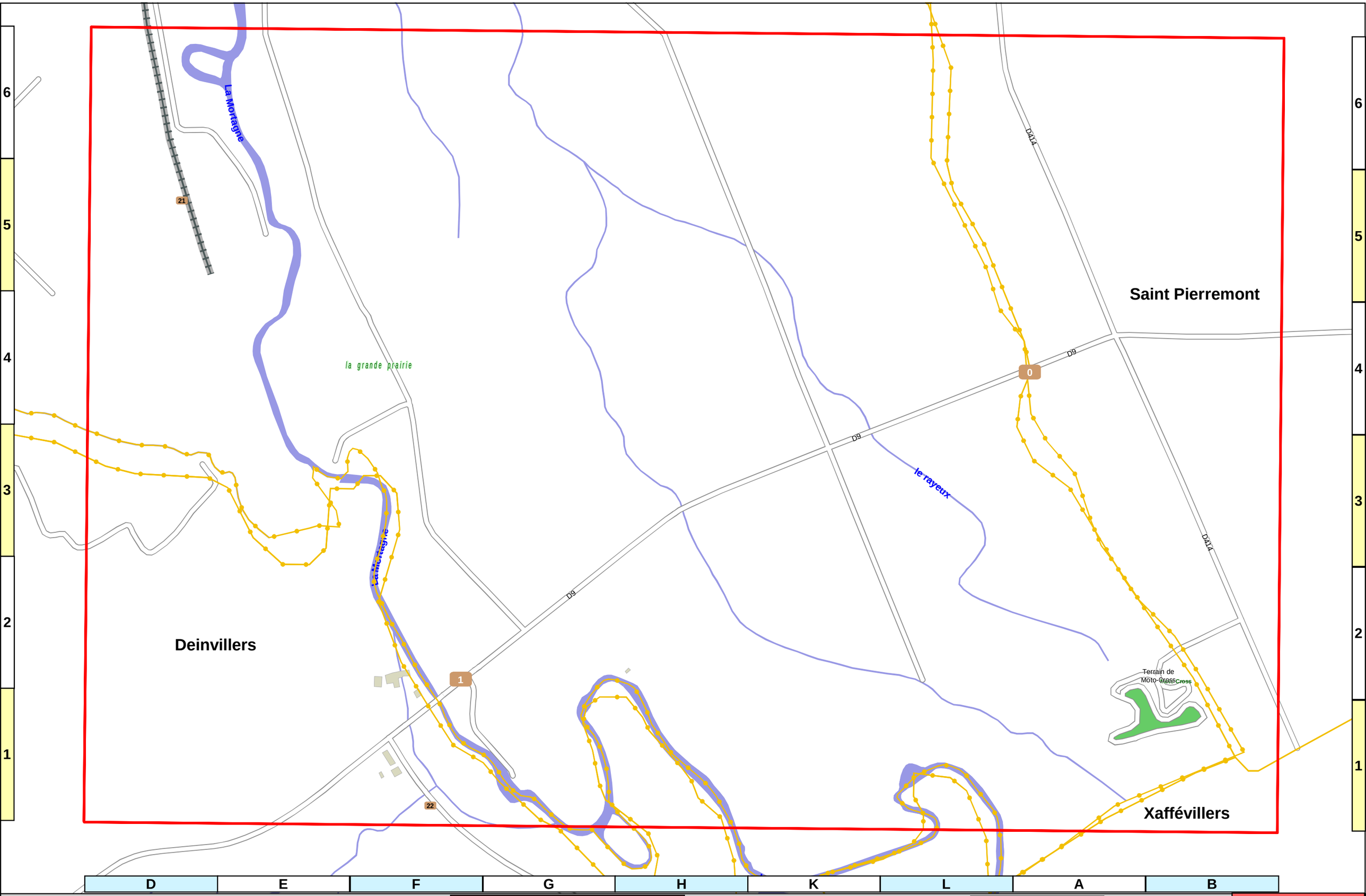

MAGNIERES - 54331 | **DECI Risque Courant Important** | Echelle: 1/5.000ème | **Modifié le :** 19/09/2018

Document réalisé par le SDIS 54
Données BD TOPO - (c) IGN Paris
Reproduction interdite

2_RCI

MAGNIERES

Nom	Page	MiniCoord
Cabinet médical	1	E7
Camping Le Pré Fleury	1	B6
Ecole Primaire	1	E7
Eglise	1	E7
Ferme Babel	1	C9
Ferme Humbert	1	D6
Ferme GAEC de la Mortagne	1	H5
Garage	1	D7
La Poste	1	D8
Mairie	1	E7
Maison pour Tous	1	E7
Medic Ambulance	1	D6
Pharmacie	1	E6
Routier	1	E6
Tennis	1	D8
Stade de Football	1	C5
Wagon Restaurant	1	A7
Barre (Rue de la)	1	D7
Camping le Pré Fleury	1	B6
Cimetière (Chemin du)	1	F8
Eglise (Rue de l')	1	E7
Etang (Impasse du Vieux)	1	D9
Fontaine (Rue de la)	1	D6
Gravelot (Rue)	1	D9
Moto-Cross (Terrain de)	2	B2
Potots (Rue des)	1	D6
Roses (Allée des)	1	D8
Rue (Grande)	1	D7
Saussaie (Chemin de)	LK08F6	K6
Vaches (Chemin du Pré des)	1	C7

DECI suffisante

DECI possible (via une ressource privée ; nécessite une convention)

DECI réduite

DECI insuffisante

DECI inexistante

DECI

- Poteau incendie
- Poteau incendie 150
- Bouche incendie
- Point d'eau Privé
- Point d'eau naturel ou artificiel (PENA) (500 m3)
- PENA réalimenté
- Accessible que par MPR
- Réseau hydraulique
- Colonne séche
- Pompe (m3/h)

Lecture des débits (à 1 bar)

- < 15 m3/h
- ≥ 15m3/h et <30m3/h
- ≥ 30m3/h et <60m3/h
- ≥ 60m3/h et <90m3/h
- ≥ 90m3/h et <120m3/h
- ≥ 120 m3/h
- HP — Pression > 6 bars et ≤ 12 bars
- THP — Pression > 12 bars
- Point d'eau non utilisable ou à capacité nulle

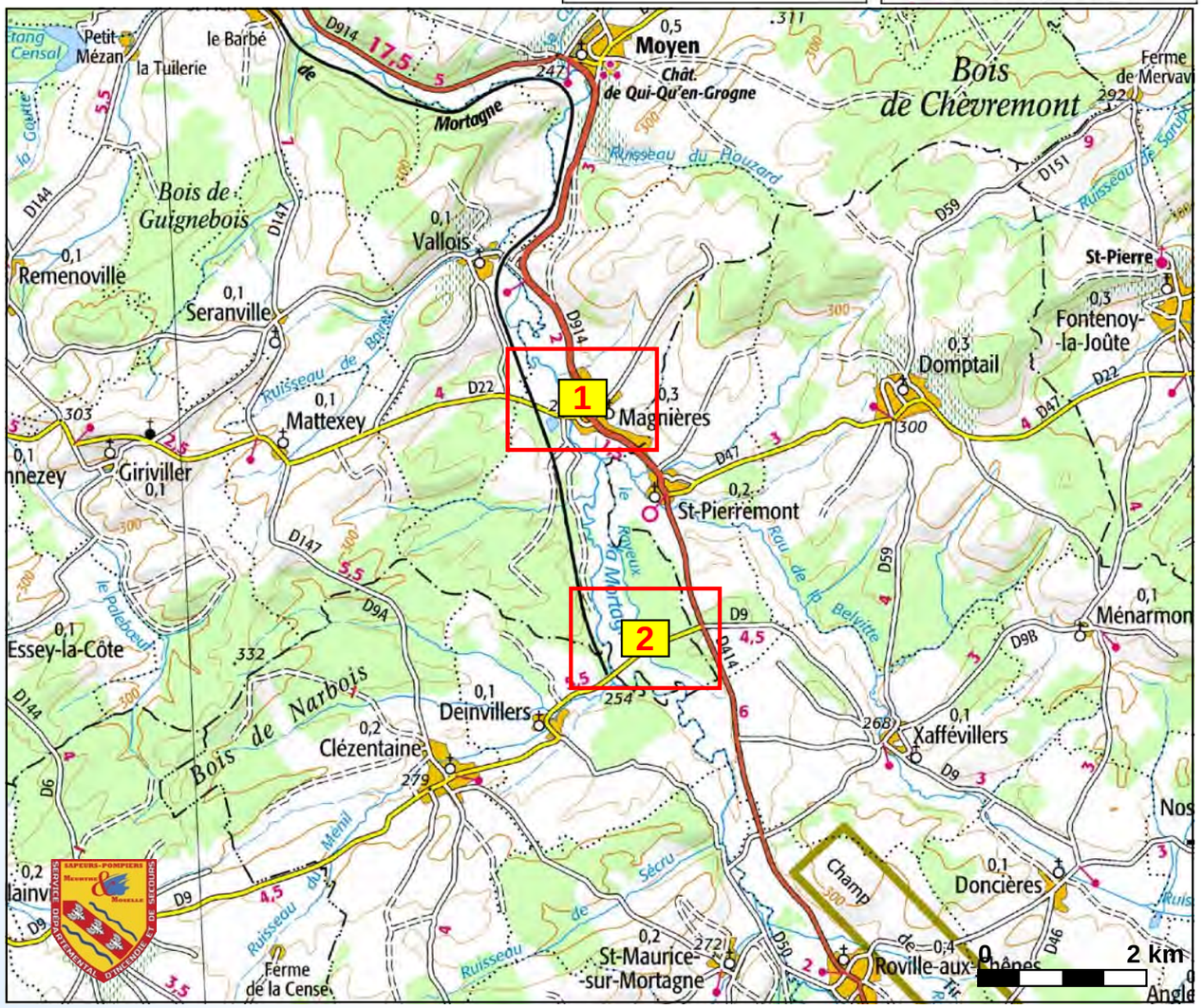

Document réalisé par le SDIS 54
Données BD TOPO - (c) IGN Paris 2003
Reproduction interdite

MAGNIERES - 54331

DECI Risque Courant Ordinaire | Echelle: 1/5.000ème | **Modifié le :** 19/09/2018

Document réalisé par le SDIS 54
Données BD TOPO - (c) IGN Paris
Reproduction interdite

1_RCO

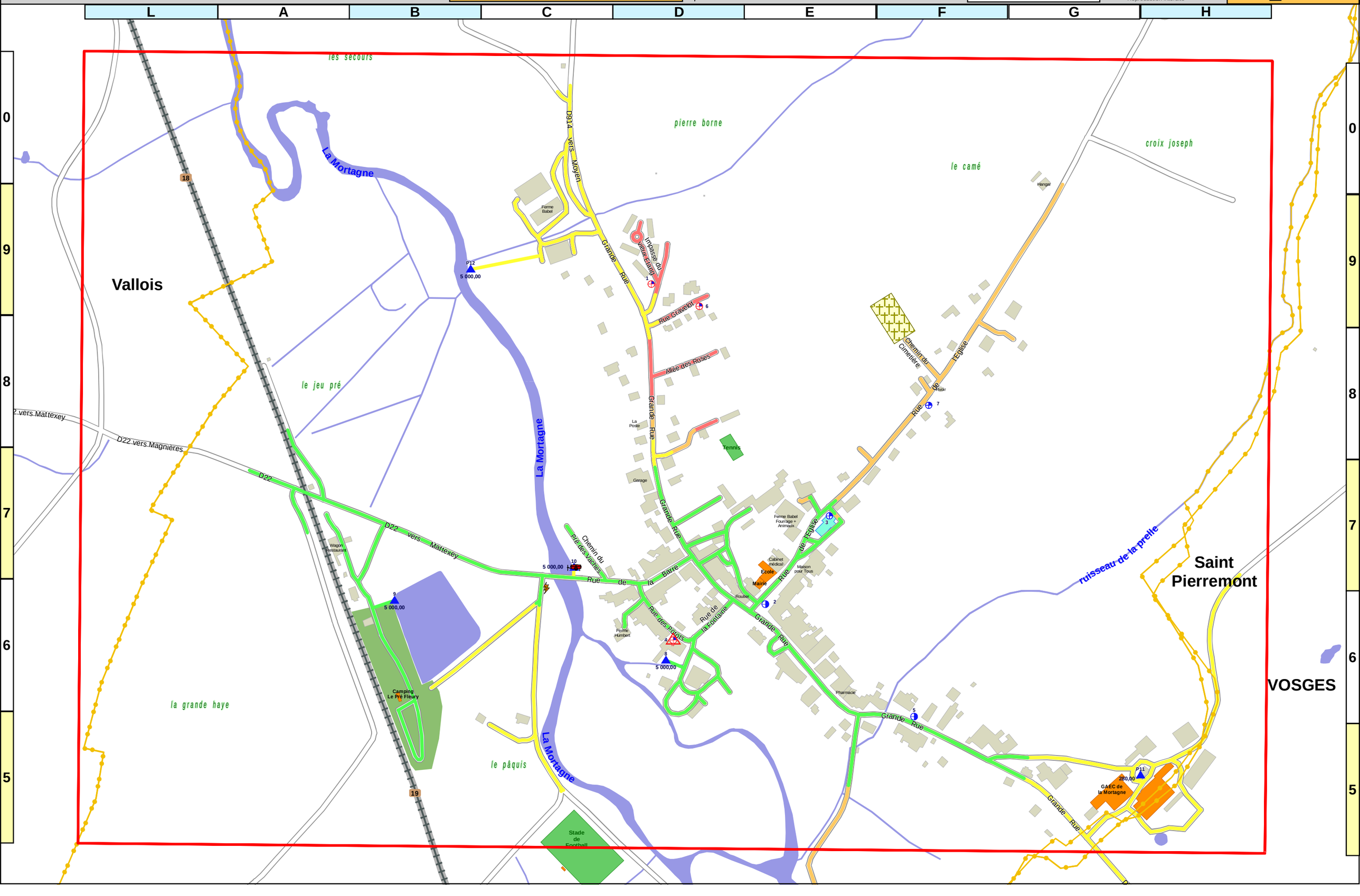

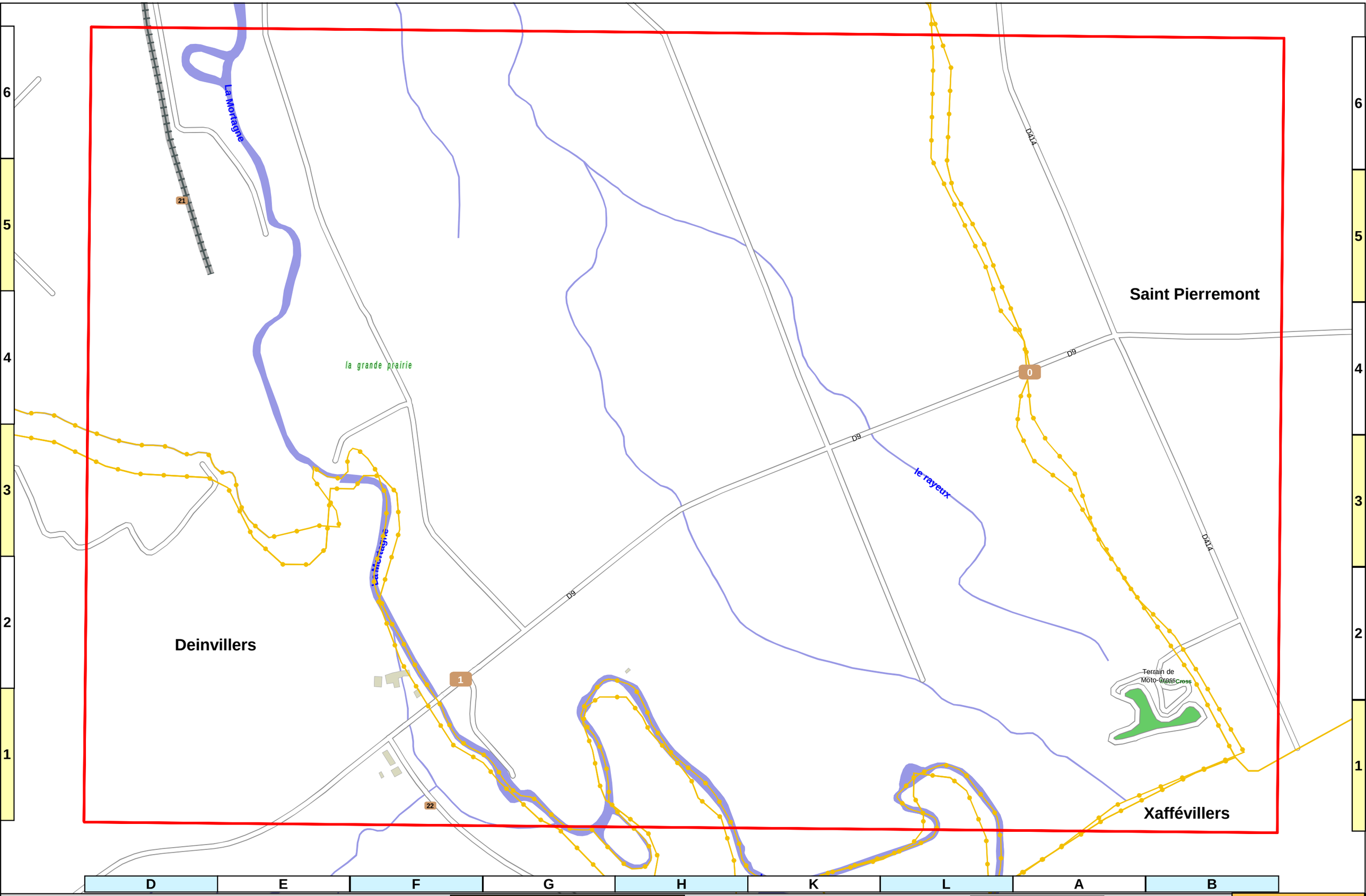

MAGNIERES - 54331 | **DECI Risque Courant Ordinaire** | Echelle: 1/5.000ème | **Modifié le :** 19/09/2018

Document réalisé par le SDIS 54
Données BD TOPO - (c) IGN Paris
Reproduction interdite

2_RCO

MANONVILLER

Nom	Page	MiniCoord
Baraque de Chasse	2	D1
Cimetière	1	D6
Eglise	1	B5
Ferme Martin	1	D4
Fort de Manonviller (Ruines)	2	E1
Mairie	1	B4
Salle des Fêtes	1	B4
Trapil	1	G4
Benamenil (Chemin de)	1	E3
Bergerie (Chemin de la)	1	B3
Bergerie (Rue de la)	1	C5
Croix Renaudin (Chemin de la)	1	D4
Eau (Chemin delà l')	1	B2
Eglise (Rue de l')	1	B5
Etang (Chemin de l')	1	C5
Fontaines (Rue des)	1	B5
Haut d' Ormont (Lotissement du)	1	D4
Haut des Fours (Chemin du)	1	B6
Mathieu (Rue Emile)	1	B4
Moulin (Lieu-dit Le)	1	E2
Moyen (Chemin de)	1	C5
Rubéham (Chemin de)	1	A2

DECI suffisante

DECI possible (via une ressource privée ; nécessite une convention)

DECI réduite

DECI insuffisante

DECI inexistante

DECI

- Poteau incendie
- Poteau incendie 150
- Bouche incendie
- P.. Point d'eau Privé
- 500 m3 Point d'eau naturel ou artificiel (PENA)
- PENA réalimenté
- Accessible que par MPR
- Réseau hydraulique
- CS Colonne séche
- Pompe (m3/h)

Lecture des débits (à 1 bar)

- < 15 m3/h
- ≥ 15m3/h et <30m3/h
- ≥ 30m3/h et <60m3/h
- ≥ 60m3/h et <90m3/h
- ≥ 90m3/h et <120m3/h
- ≥ 120 m3/h
- HP Pression > 6 bars et ≤ 12 bars
- THP Pression > 12 bars
- Point d'eau non utilisable ou à capacité nulle

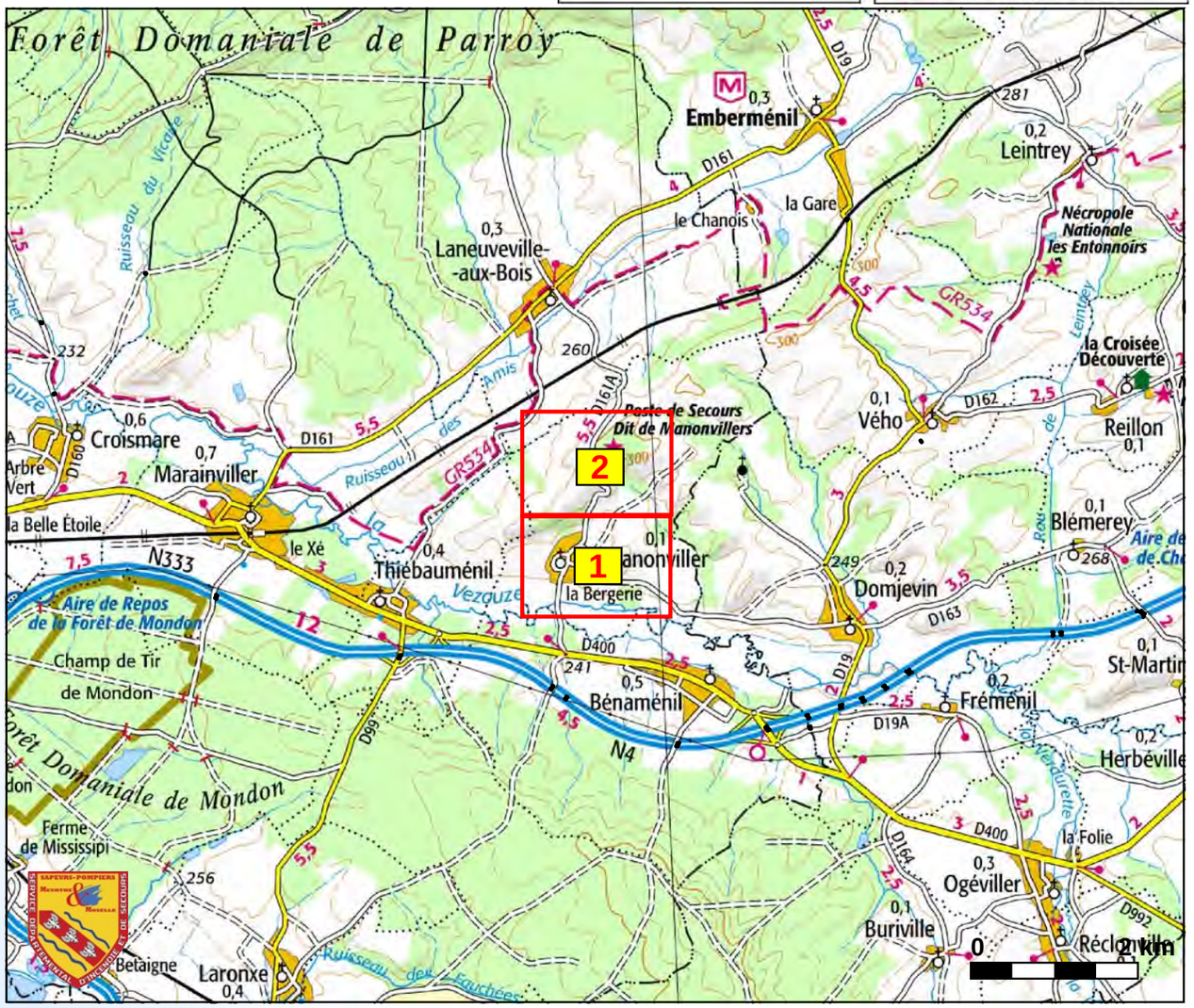

MANONVILLER - 54349

DECI Risque Courant Important | Echelle: 1/5.000ème | **Modifié le :** 19/09/2018

Document réalisé par le SDIS 54
Données BD TOPO - (c) IGN Paris
Reproduction interdite

1_RCF

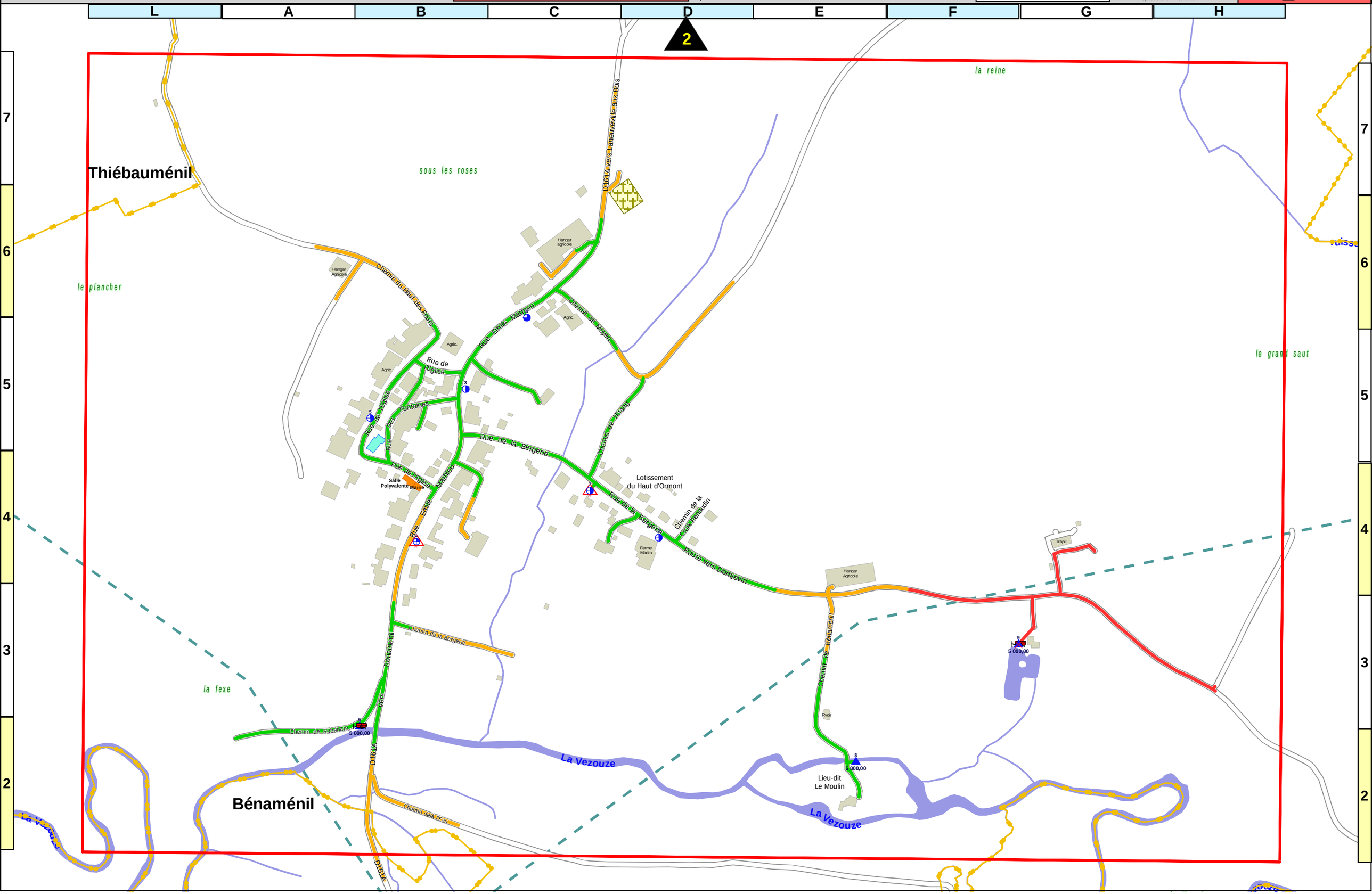

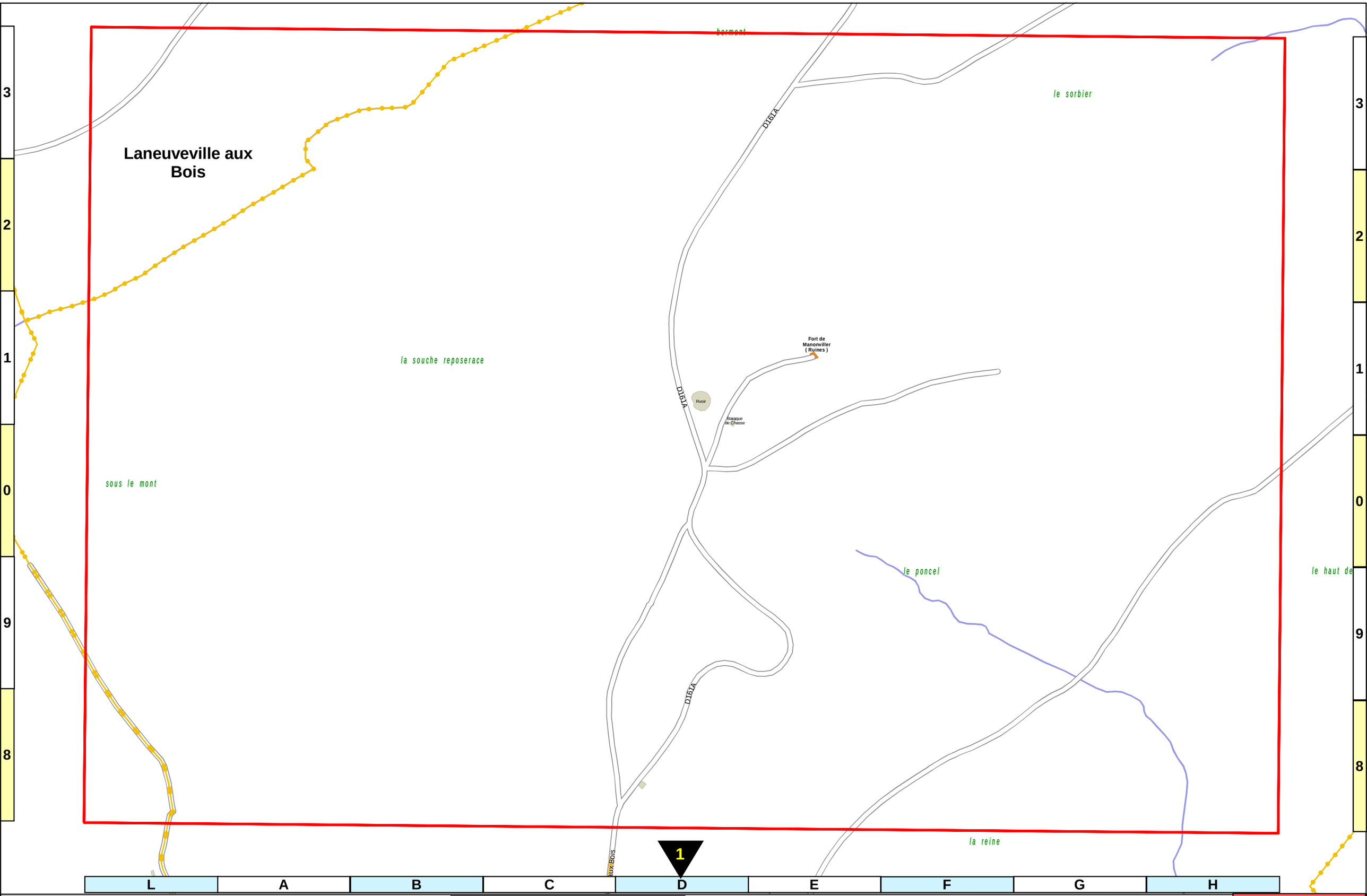

MANONVILLER - 54349

DECI Risque Courant Important

Echelle: 1/5.000ème

Modifié le : 19/09/2018

Document réalisé par le SDIS 54
Données BD TOPO - (c) IGN Paris
Reproduction interdite

2_RCI

MANONVILLER

Nom	Page	MiniCoord
Baraque de Chasse	2	D1
Cimetière	1	D6
Eglise	1	B5
Ferme Martin	1	D4
Fort de Manonviller (Ruines)	2	E1
Mairie	1	B4
Salle des Fêtes	1	B4
Trapil	1	G4
Benamenil (Chemin de)	1	E3
Bergerie (Chemin de la)	1	B3
Bergerie (Rue de la)	1	C5
Croix Renaudin (Chemin de la)	1	D4
Eau (Chemin delà l')	1	B2
Eglise (Rue de l')	1	B5
Etang (Chemin de l')	1	C5
Fontaines (Rue des)	1	B5
Haut d' Ormont (Lotissement du)	1	D4
Haut des Fours (Chemin du)	1	B6
Mathieu (Rue Emile)	1	B4
Moulin (Lieu-dit Le)	1	E2
Moyen (Chemin de)	1	C5
Rubéham (Chemin de)	1	A2

DECI suffisante

DECI possible (via une ressource privée ; nécessite une convention)

DECI réduite

DECI insuffisante

DECI inexistante

DECI

- Poteau incendie
- Poteau incendie 150
- Bouche incendie
- P.. Point d'eau Privé
- 500 m3 Point d'eau naturel ou artificiel (PENA)
- PENA réalimenté
- Accessible que par MPR
- Réseau hydraulique
- CS Colonne séche
- Pompe (m3/h)

Lecture des débits (à 1 bar)

- < 15 m3/h
- ≥ 15m3/h et <30m3/h
- ≥ 30m3/h et <60m3/h
- ≥ 60m3/h et <90m3/h
- ≥ 90m3/h et <120m3/h
- ≥ 120 m3/h
- HP Pression > 6 bars et ≤ 12 bars
- THP Pression > 12 bars
- Point d'eau non utilisable ou à capacité nulle

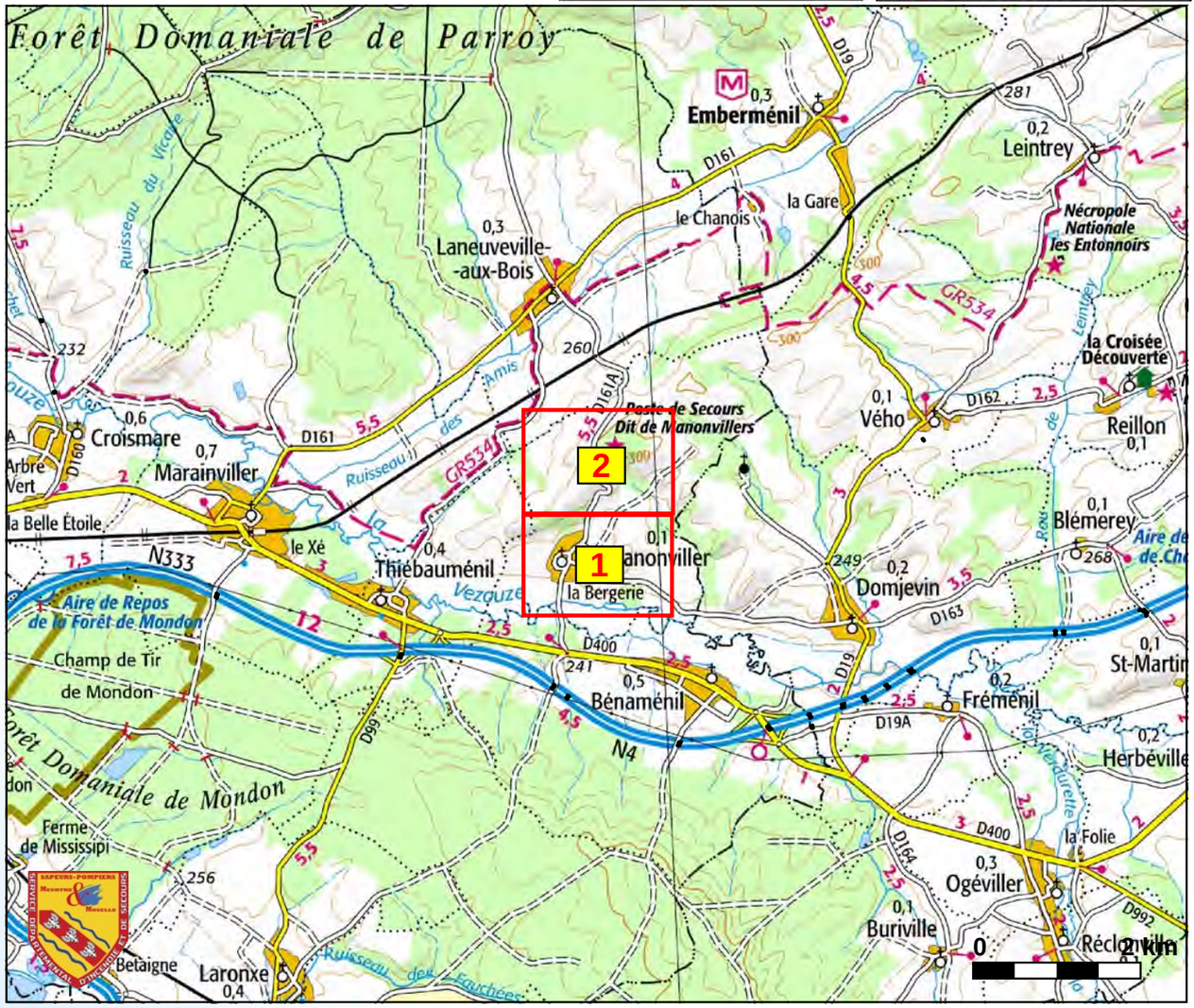

MANONVILLER - 54349 | **DECI Risque Courant Ordinaire** | Echelle: 1/5.000ème | **Modifié le : 19/09/2018**

Document réalisé par le SDIS 54
Données BD TOPO - (c) IGN Paris
Reproduction interdite

1_RCO

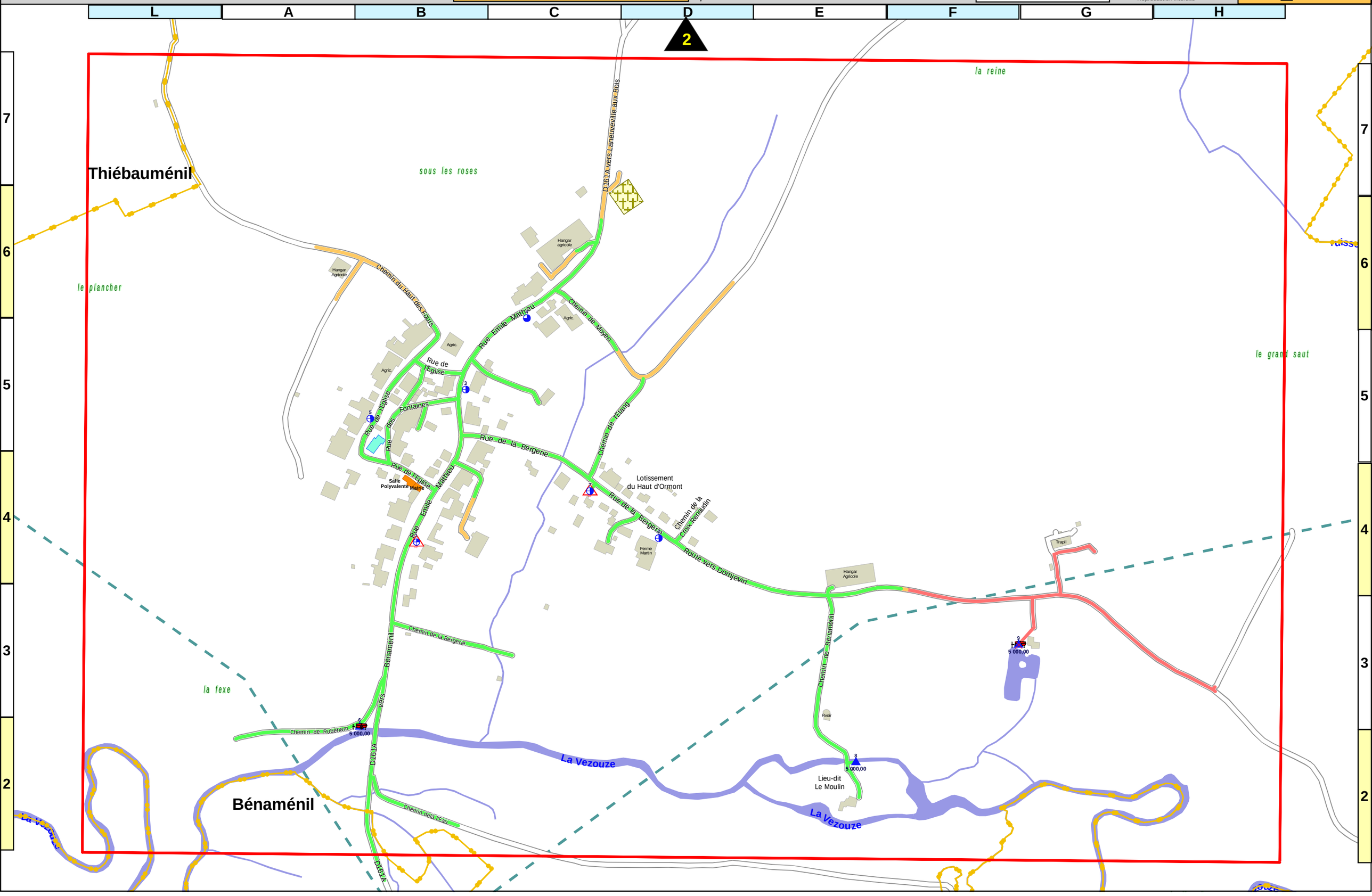

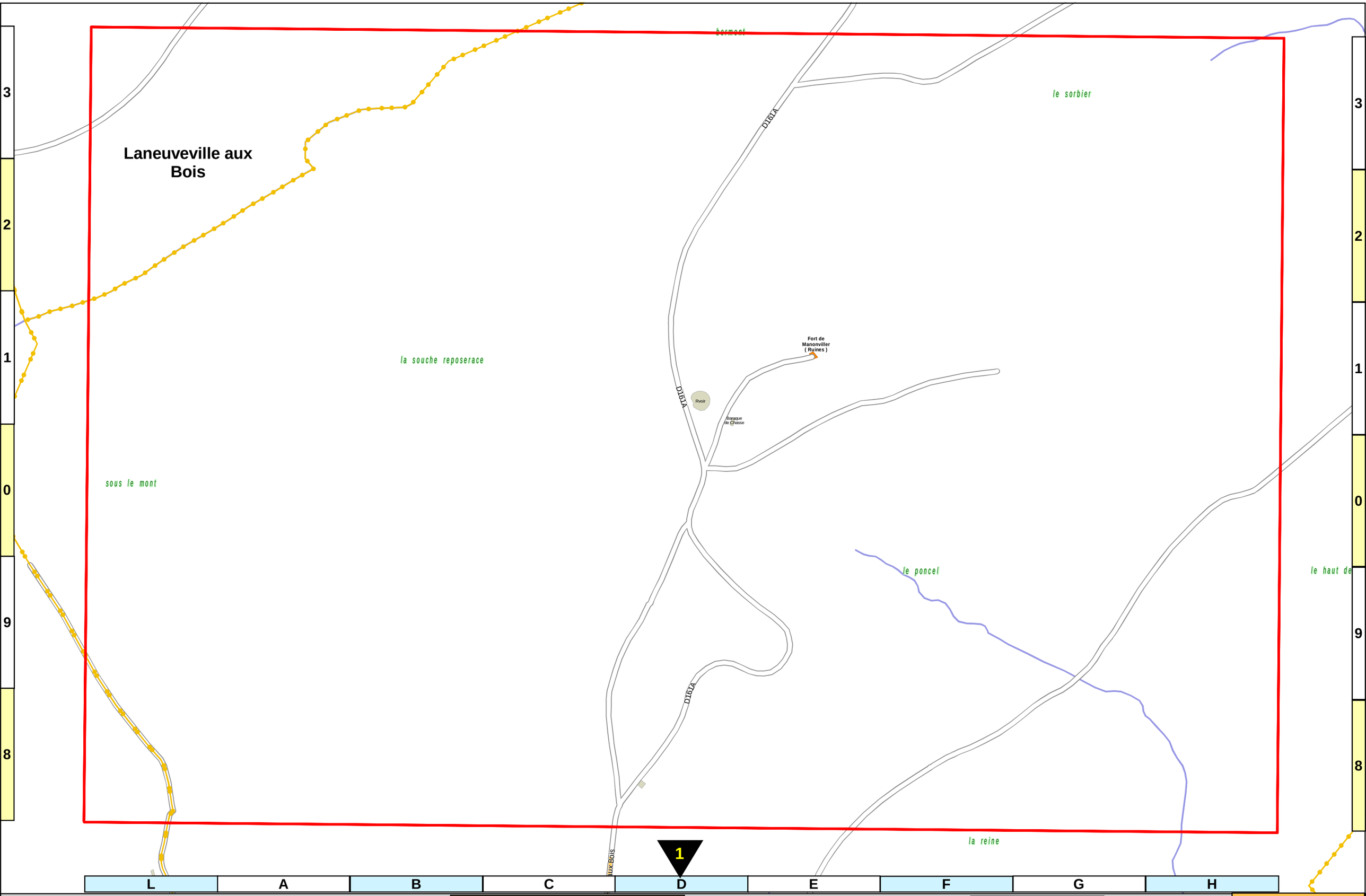

MANONVILLER - 54349

DECI Risque Courant Ordinaire

Echelle: 1/5.000ème

Modifié le : 19/09/2018

Document réalisé par le SDIS 54
Données BD TOPO - (c) IGN Paris
Reproduction interdite

2_RCO

MARAINVILLER

Nom	Page	MiniCoord
Aire de Jeux	1	B7
Cimetière	1	D7
CPIi Marainviller	1	A7
Ecole Primaire	1	C7
Eglise	1	D7
Ferme de Beaulieu	5	H4
Ferme de la Folie	5	E5
Ferme de Rohé	3	B3
Ferme GAEC de Beausejour [ICPE]	1	B9
Ferme Malgras	2	A4
Ferme Receveur	1	C8
Mairie	1	C8
Salle Polyvalente	1	A7
Scierie	1	E7
Stade de Football	1	L7
Aviots (Rue des)	2	D6
Banbois (Tranchée du)	LL00K4	C5
Beaulieu (Chemin de)	1	D2
Beaulieu (Lieu-dit)	5	H4
Blamont (Rue de)	2	D5
Bouleaux (Lotissement les)	2	E5
Cerisier (Tranchée du)	LL00H5	E2
Chatton (Rue Charles)	2	C6
Ecoles (Rue des)	1	C7
Eglise (Place de l')	1	C7
Etang (Rue de l')	1	B8
Ferme de Rohé (Lieu-dit)	3	B2
Galerie (Rue de la)	1	D7
Gare (Place de la)	2	C6
Gare (Rue de la)	2	D6
Goutte des Meix (Tranchée de la)	LL00G3	K0
Gros Prés (Rue des)	2	C4
Lunéville (Rue de)	1	B7
Mairie (Rue de la)	1	C8
Mondon (Lotissement de)	2	B4
Mondon (Rue de)	2	B4
Mont (Rue du)	1	D7
Mouacourt (Tranchée de)	LL00H4	F7
Moulin (Lieu-dit le)	1	D8
Moulin (Ruelle du)	1	D7
Poste (Rue de la)	1	D7
Raimont (Chemin de la Croix)	1	B8
Rohé (Tranchée)	LL00H5	F0
Vezouze (Rue de la)	1	D8
Vignoble (Chemin du)	5	E5
Ville (Rue Dessus la)	2	C5
Xé (Lieu-dit Le)	2	E5

DECI suffisante

DECI possible (via une ressource privée ; nécessite une convention)

DECI réduite

DECI insuffisante

DECI inexistante

DECI

- Poteau incendie
- Poteau incendie 150
- Bouche incendie
- Point d'eau Privé
- Point d'eau naturel ou artificiel (PENA) — 500 m3
- PENA réalimenté
- Accessible que par MPR
- Réseau hydraulique
- Colonne séche
- Pompe (m3/h)

Lecture des débits (à 1 bar)

- < 15 m3/h
- ≥ 15m3/h et <30m3/h
- ≥ 30m3/h et <60m3/h
- ≥ 60m3/h et <90m3/h
- ≥ 90m3/h et <120m3/h
- ≥ 120 m3/h
- HP — Pression > 6 bars et ≤ 12 bars
- THP — Pression > 12 bars
- Point d'eau non utilisable ou à capacité nulle

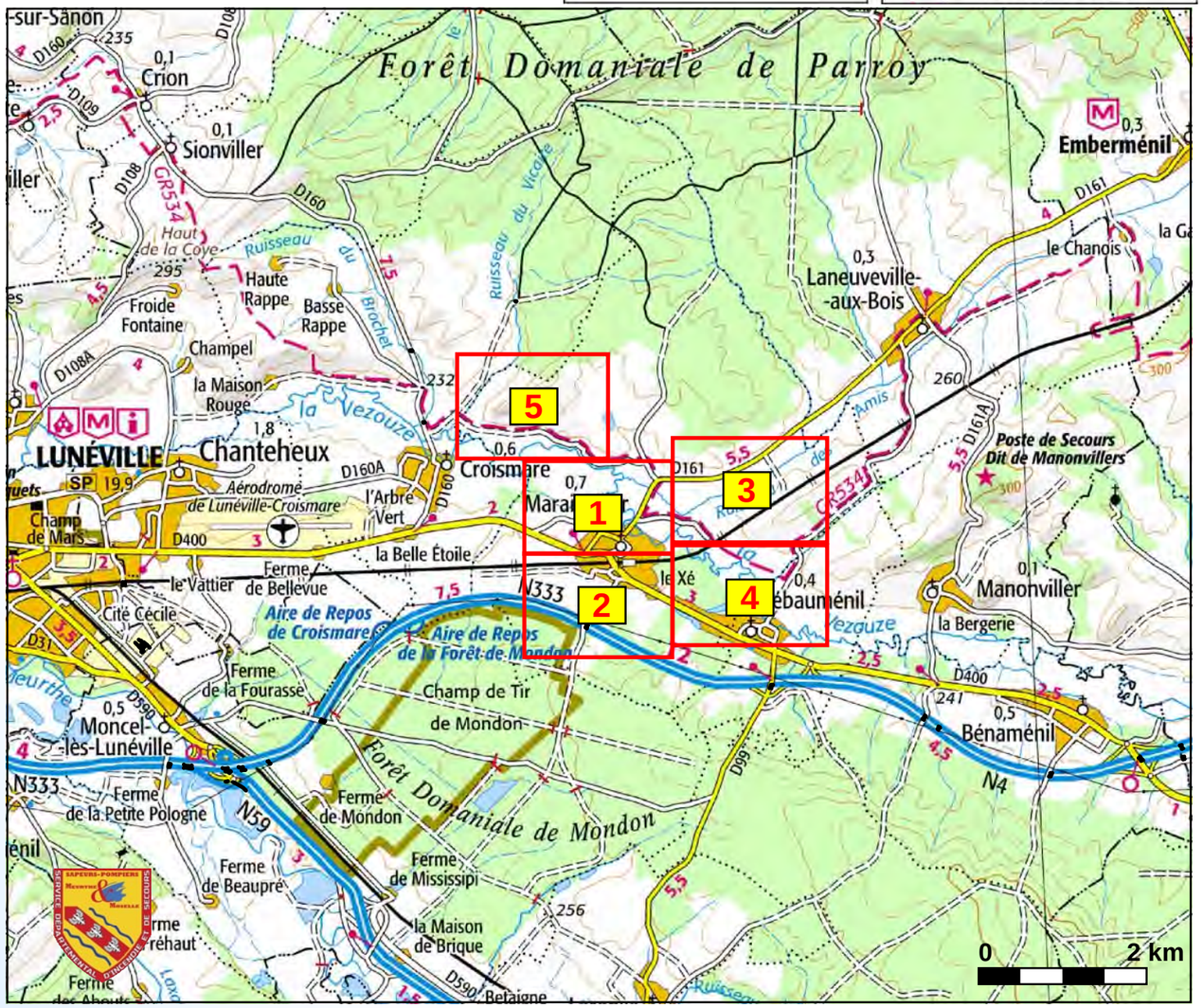

Document réalisé par le SDIS 54
Données BD TOPO - (c) IGN Paris 2003
Reproduction interdite

MARAINVILLER - 54350 | **DECI Risque Courant Important** | Echelle: 1/5.000ème | **Modifié le : 19/09/2018**

Document réalisé par le SDIS 54
Données BD TOPO - (c) IGN Paris
Reproduction interdite

1_RCI

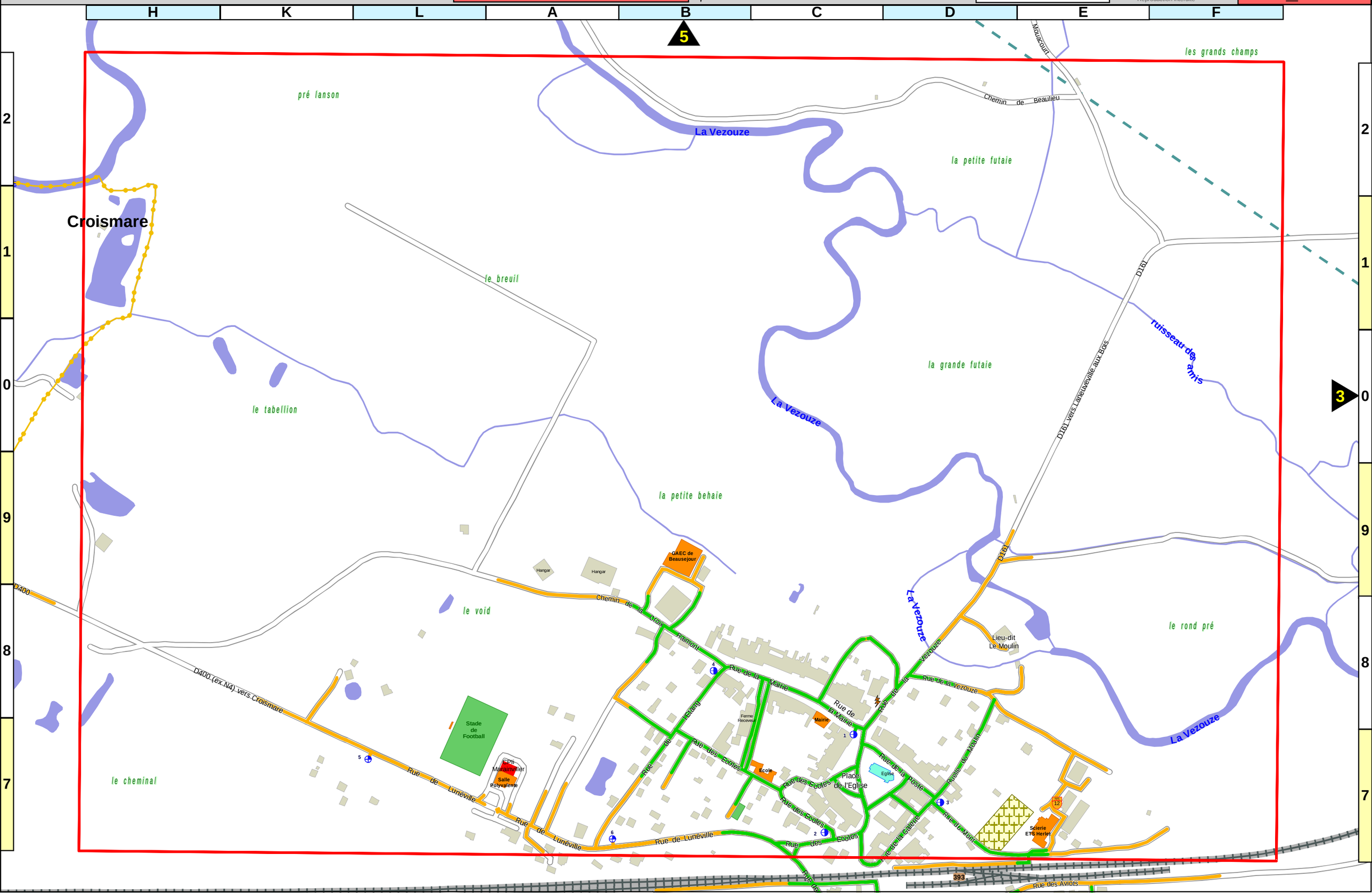

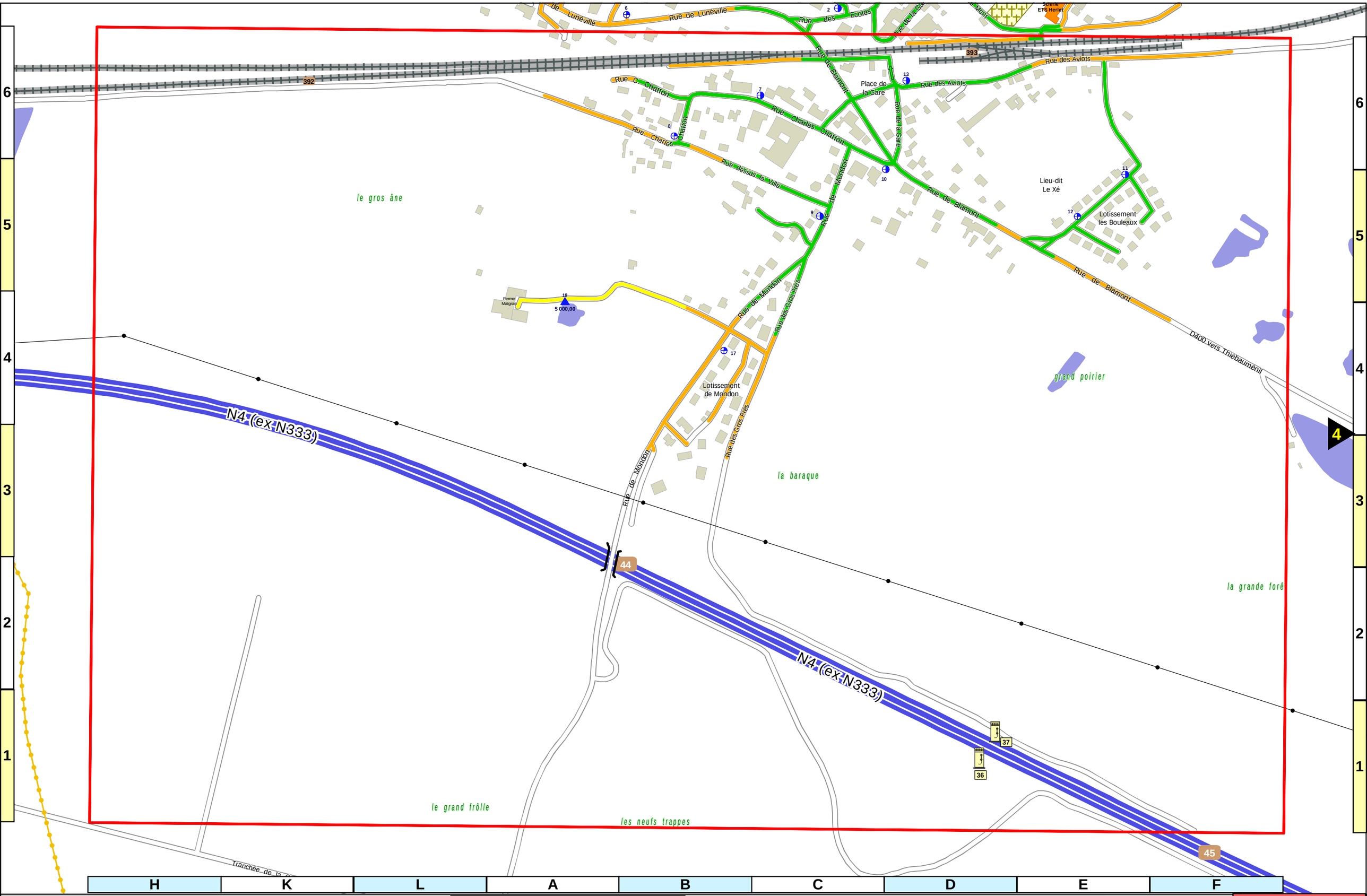

H	K	L	A	B	C	D	E	F

MARAINVILLER - 54350 | **DECI Risque Courant Important** | Echelle: 1/5.000ème | **Modifié le :** 19/09/2018

Document réalisé par le SDIS 54
Données BD TOPO - (c) IGN Paris
Reproduction interdite

2_RCI

MARAINVILLER - 54350 | **DECI Risque Courant Important** | Echelle: 1/5.000ème | **Modifié le :** 19/09/2018 | 3_RCI

Document réalisé par le SDIS 54
Données BD TOPO - (c) IGN Paris
Reproduction interdite

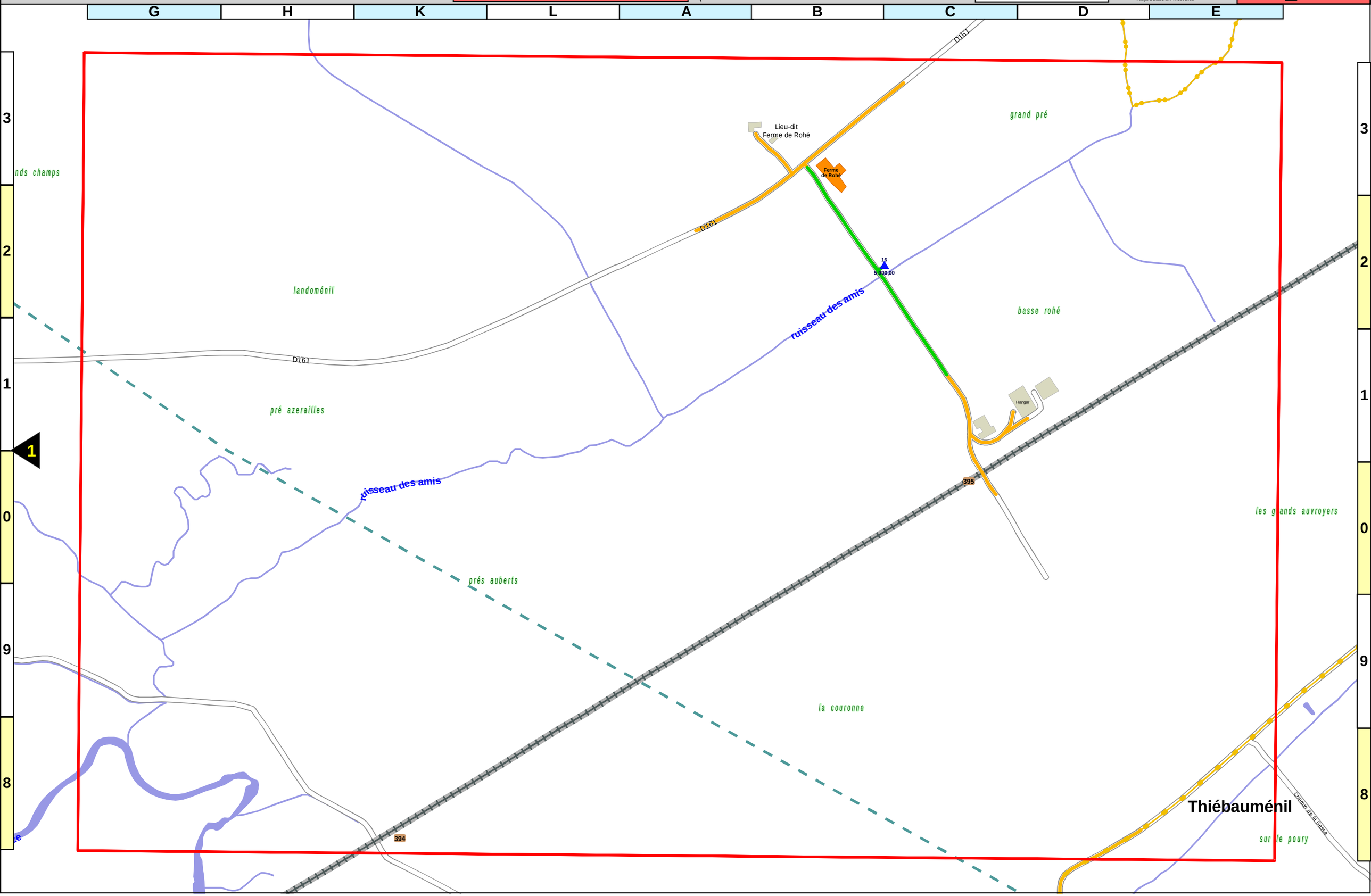

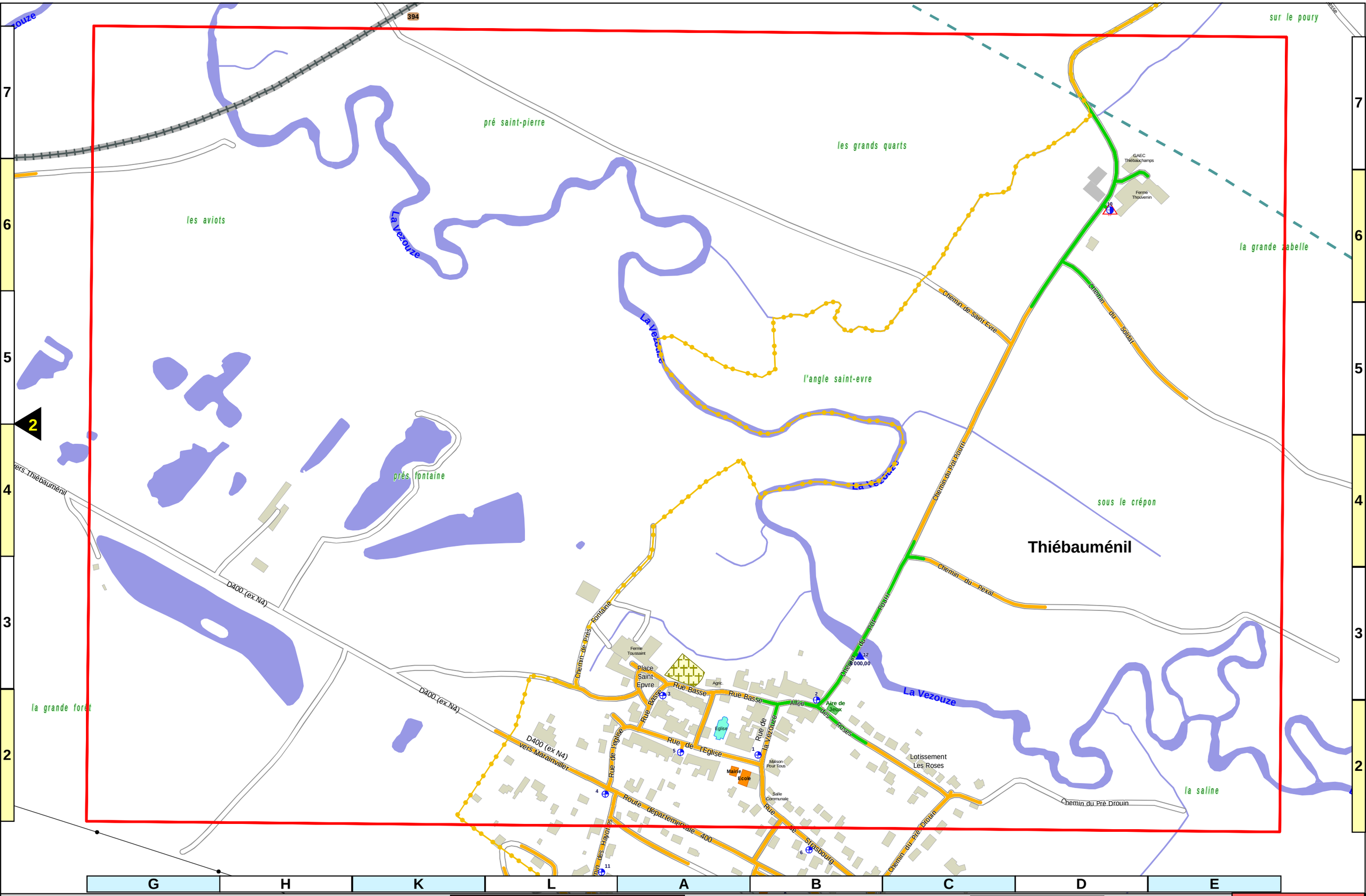

G	H	K	L	A	B	C	D	E

MARAINVILLER - 54350 | **DECI Risque Courant Important** | Echelle: 1/5.000ème | **Modifié le :** 19/09/2018 | 4_RCI

Document réalisé par le SDIS 54
Données BD TOPO - (c) IGN Paris
Reproduction interdite

MARAINVILLER - 54350 | **DECI Risque Courant Important** | Echelle: 1/5.000ème | **Modifié le :** 19/09/2018 | Document réalisé par le SDIS 54 Données BD TOPO - (c) IGN Paris Reproduction interdite | **5_RCI**

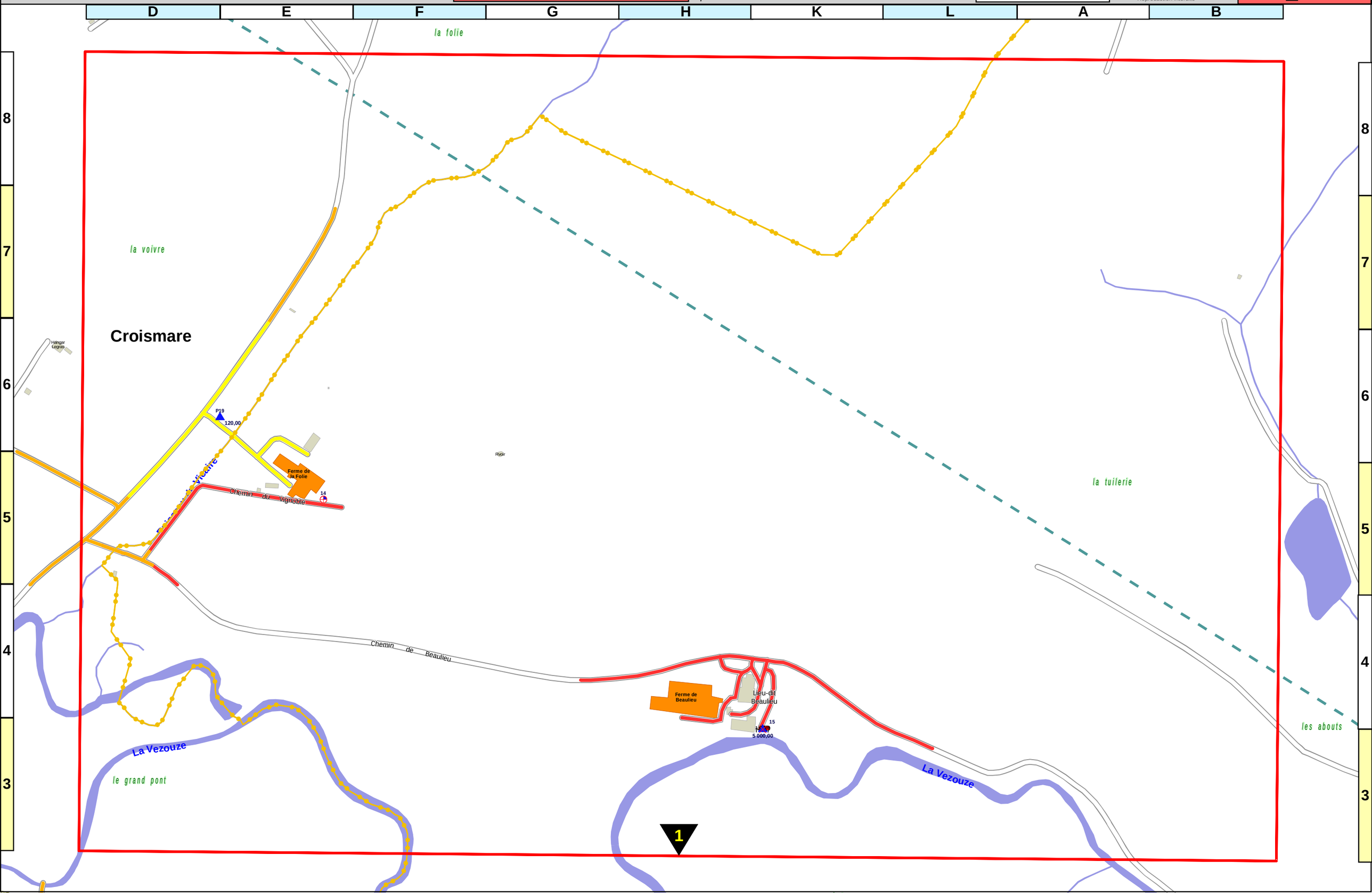

MARAINVILLER

Nom	Page	MiniCoord
Aire de Jeux	1	B7
Cimetière	1	D7
CPIi Marainviller	1	A7
Ecole Primaire	1	C7
Eglise	1	D7
Ferme de Beaulieu	5	H4
Ferme de la Folie	5	E5
Ferme de Rohé	3	B3
Ferme GAEC de Beausejour [ICPE]	1	B9
Ferme Malgras	2	A4
Ferme Receveur	1	C8
Mairie	1	C8
Salle Polyvalente	1	A7
Scierie	1	E7
Stade de Football	1	L7
Aviots (Rue des)	2	D6
Banbois (Tranchée du)	LL00K4	C5
Beaulieu (Chemin de)	1	D2
Beaulieu (Lieu-dit)	5	H4
Blamont (Rue de)	2	D5
Bouleaux (Lotissement les)	2	E5
Cerisier (Tranchée du)	LL00H5	E2
Chatton (Rue Charles)	2	C6
Ecoles (Rue des)	1	C7
Eglise (Place de l')	1	C7
Etang (Rue de l')	1	B8
Ferme de Rohé (Lieu-dit)	3	B2
Galerie (Rue de la)	1	D7
Gare (Place de la)	2	C6
Gare (Rue de la)	2	D6
Goutte des Meix (Tranchée de la)	LL00G3	K0
Gros Prés (Rue des)	2	C4
Lunéville (Rue de)	1	B7
Mairie (Rue de la)	1	C8
Mondon (Lotissement de)	2	B4
Mondon (Rue de)	2	B4
Mont (Rue du)	1	D7
Mouacourt (Tranchée de)	LL00H4	F7
Moulin (Lieu-dit le)	1	D8
Moulin (Ruelle du)	1	D7
Poste (Rue de la)	1	D7
Raimont (Chemin de la Croix)	1	B8
Rohé (Tranchée)	LL00H5	F0
Vezouze (Rue de la)	1	D8
Vignoble (Chemin du)	5	E5
Ville (Rue Dessus la)	2	C5
Xé (Lieu-dit Le)	2	E5

DECI suffisante

DECI possible (via une ressource privée ; nécessite une convention)

DECI réduite

DECI insuffisante

DECI inexistante

DECI

- Poteau incendie
- Poteau incendie 150
- Bouche incendie
- Point d'eau Privé
- Point d'eau naturel ou artificiel (PENA) — 500 m3
- PENA réalimenté
- Accessible que par MPR
- Réseau hydraulique
- Colonne séche
- Pompe (m3/h)

Lecture des débits (à 1 bar)

- < 15 m3/h
- ≥ 15m3/h et <30m3/h
- ≥ 30m3/h et <60m3/h
- ≥ 60m3/h et <90m3/h
- ≥ 90m3/h et <120m3/h
- ≥ 120 m3/h
- HP — Pression > 6 bars et ≤ 12 bars
- THP — Pression > 12 bars
- Point d'eau non utilisable ou à capacité nulle

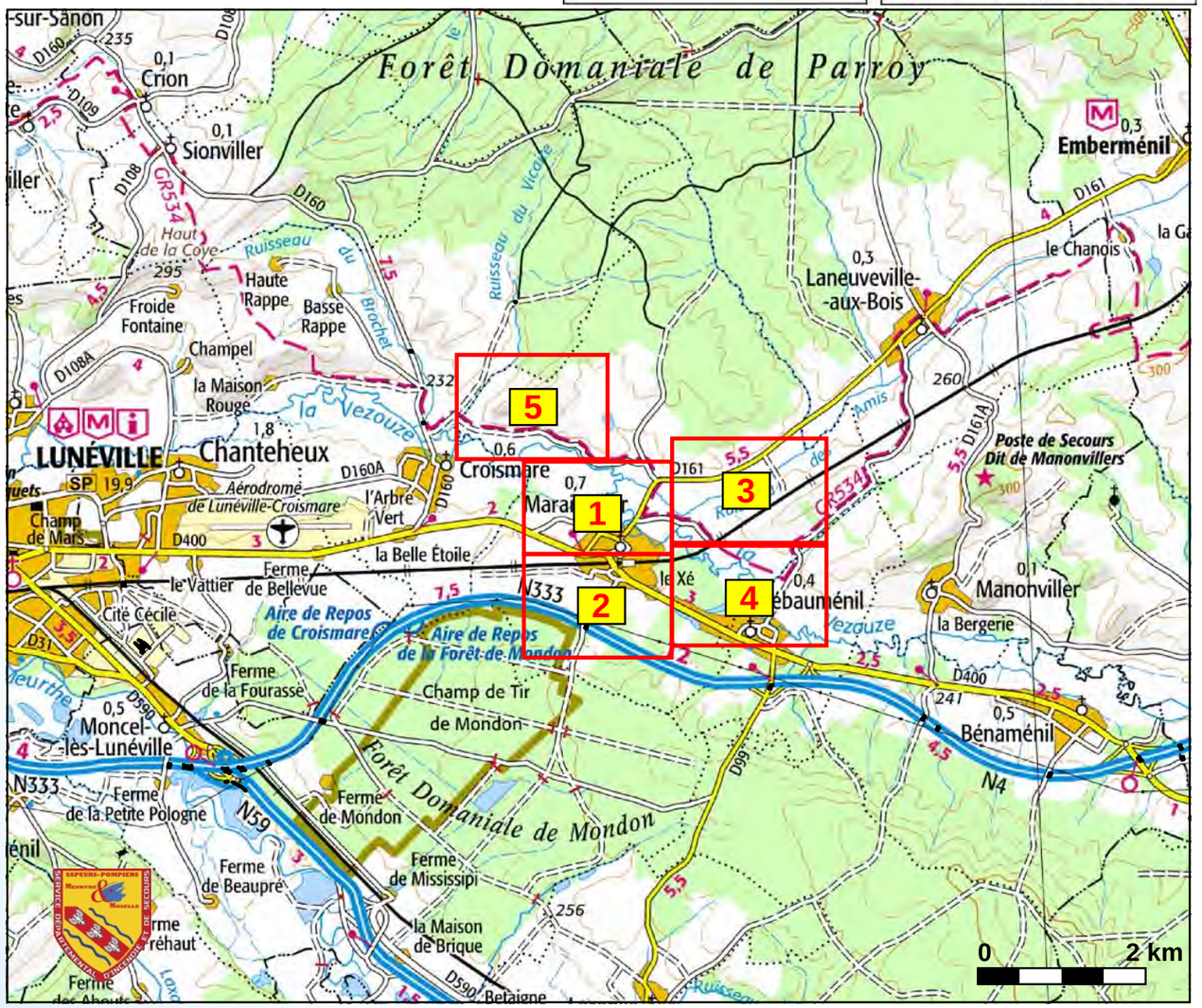

Document réalisé par le SDIS 54
Données BD TOPO - (c) IGN Paris 2003
Reproduction interdite

MARAINVILLER - 54350 | **DECI Risque Courant Ordinaire** | Echelle: 1/5.000ème | **Modifié le : 19/09/2018**

Document réalisé par le SDIS 54
Données BD TOPO - (c) IGN Paris
Reproduction interdite

1_RCO

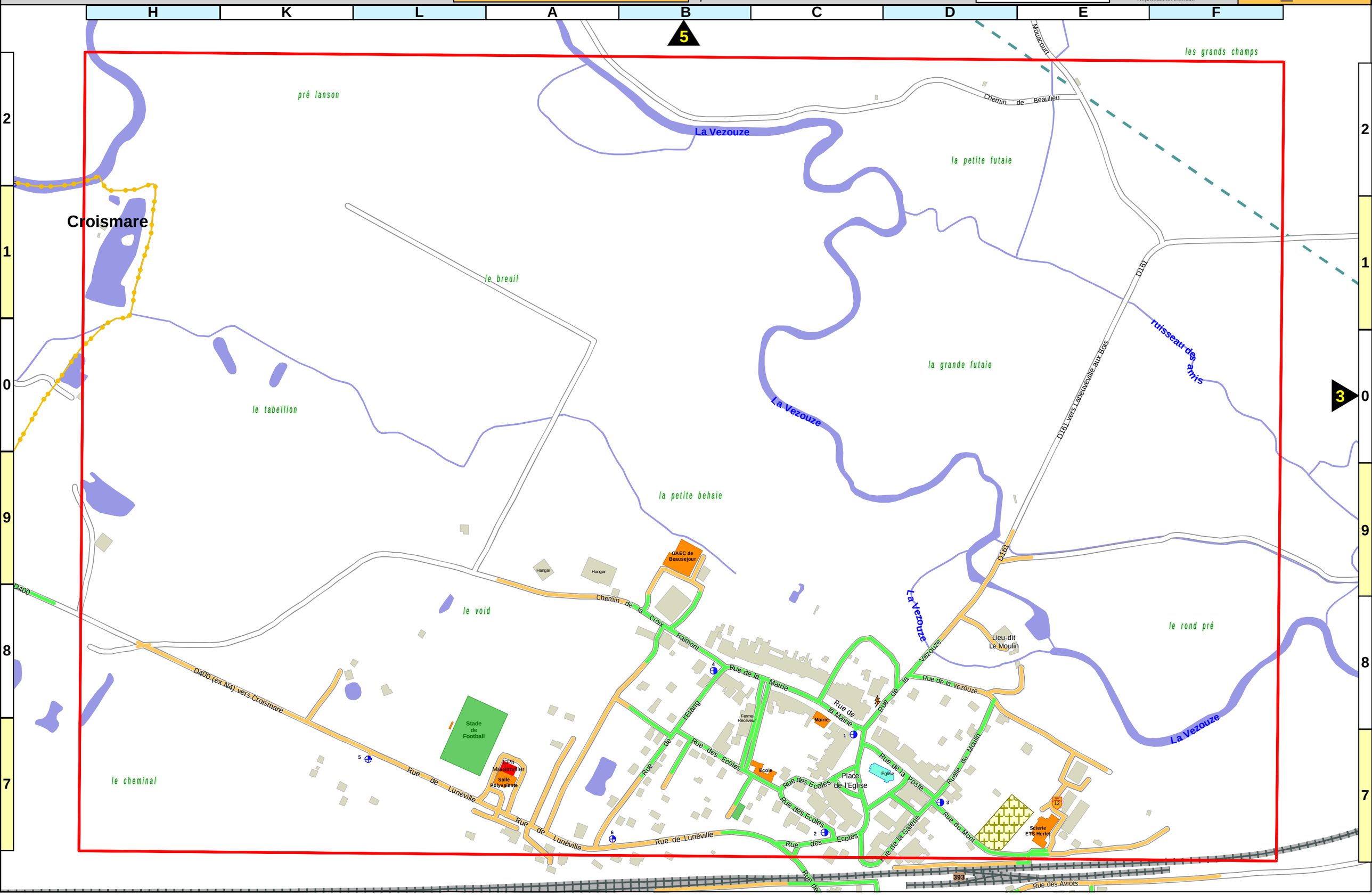

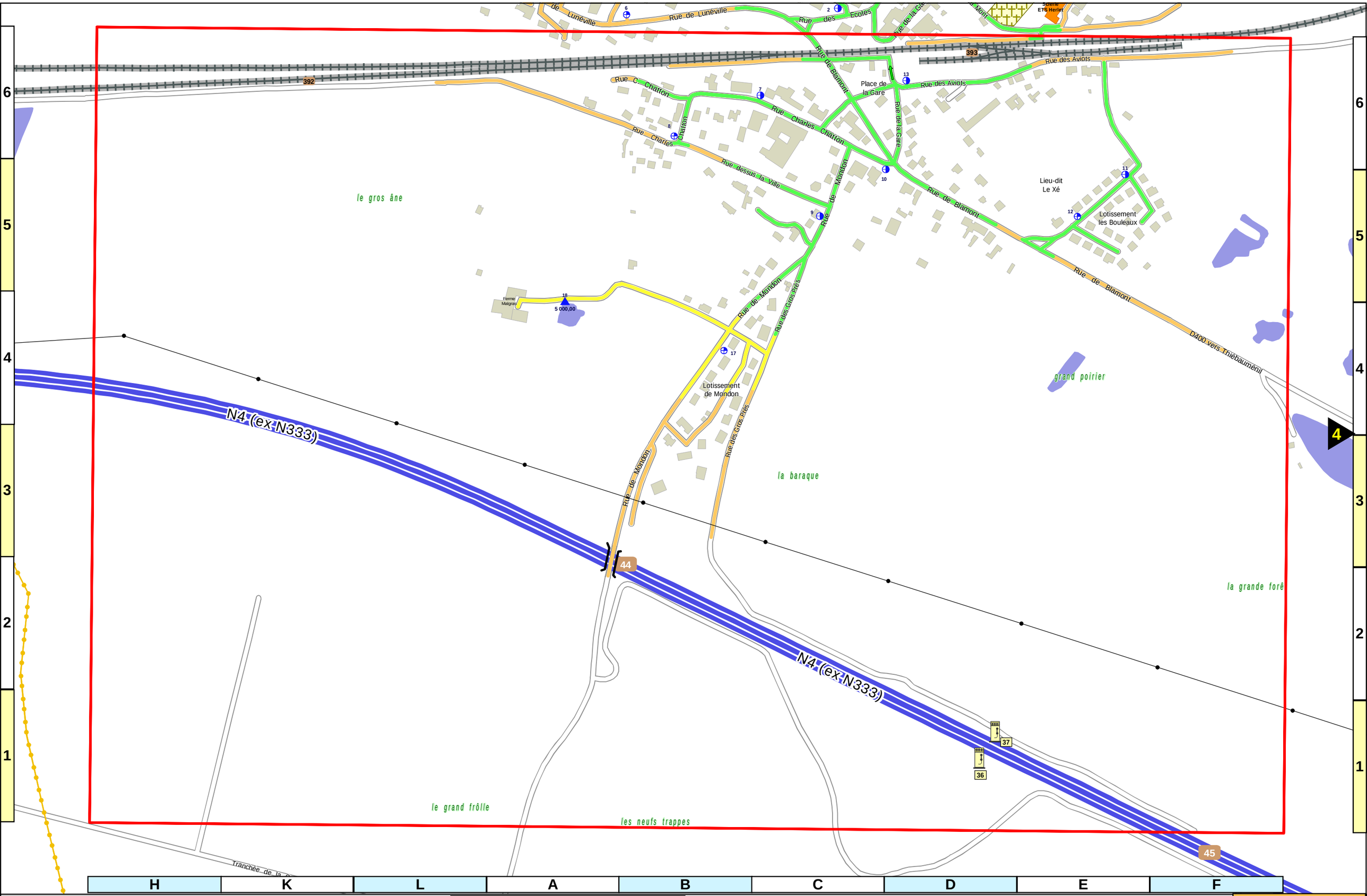

MARAINVILLER - 54350 | **DECI Risque Courant Ordinaire** | Echelle: 1/5.000ème | **Modifié le :** 19/09/2018

Document réalisé par le SDIS 54
Données BD TOPO - (c) IGN Paris
Reproduction interdite

2_RCO

MARAINVILLER - 54350 | **DECI Risque Courant Ordinaire** | Echelle: 1/5.000ème | **Modifié le : 19/09/2018**

Document réalisé par le SDIS 54
Données BD TOPO - (c) IGN Paris
Reproduction interdite

3_RCO

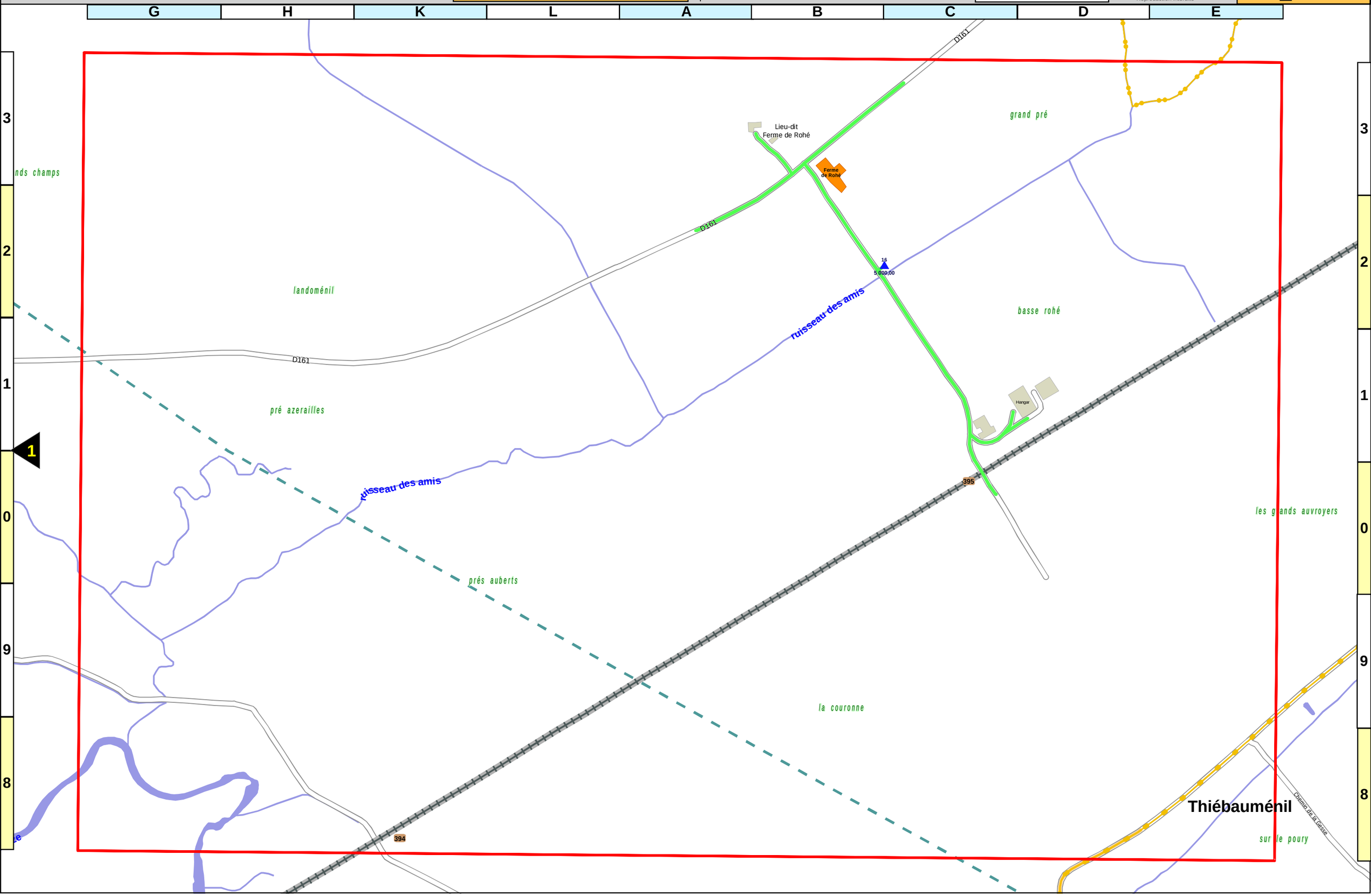

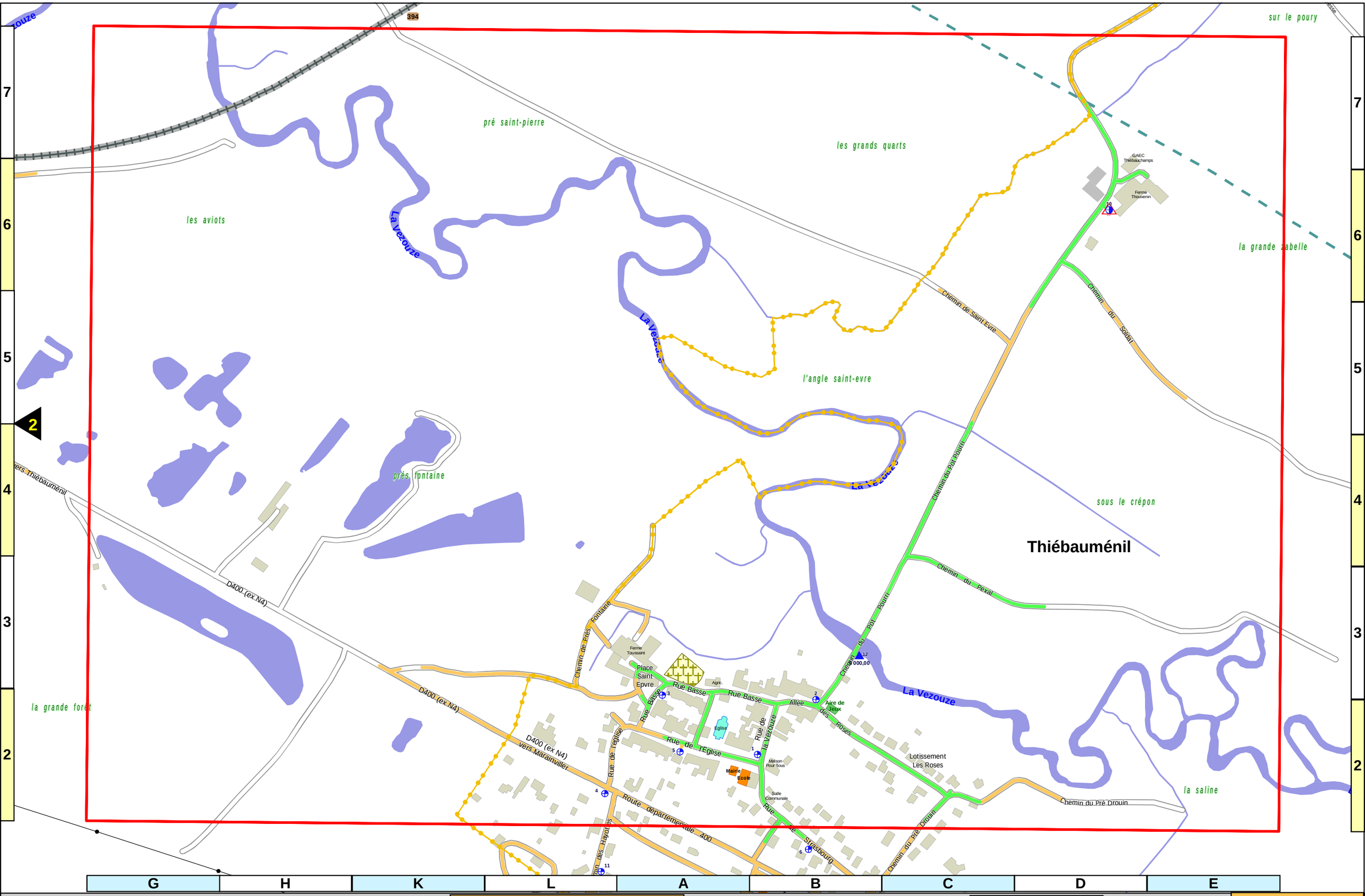

G	H	K	L	A	B	C	D	E

MARAINVILLER - 54350 | **DECI Risque Courant Ordinaire** | Echelle: 1/5.000ème | **Modifié le :** 19/09/2018

Document réalisé par le SDIS 54
Données BD TOPO - (c) IGN Paris
Reproduction interdite

4_RCO

MARAINVILLER - 54350 | **DECI Risque Courant Ordinaire** | Echelle: 1/5.000ème | **Modifié le :** 19/09/2018 | Document réalisé par le SDIS 54 Données BD TOPO - (c) IGN Paris Reproduction interdite | **5_RCO**

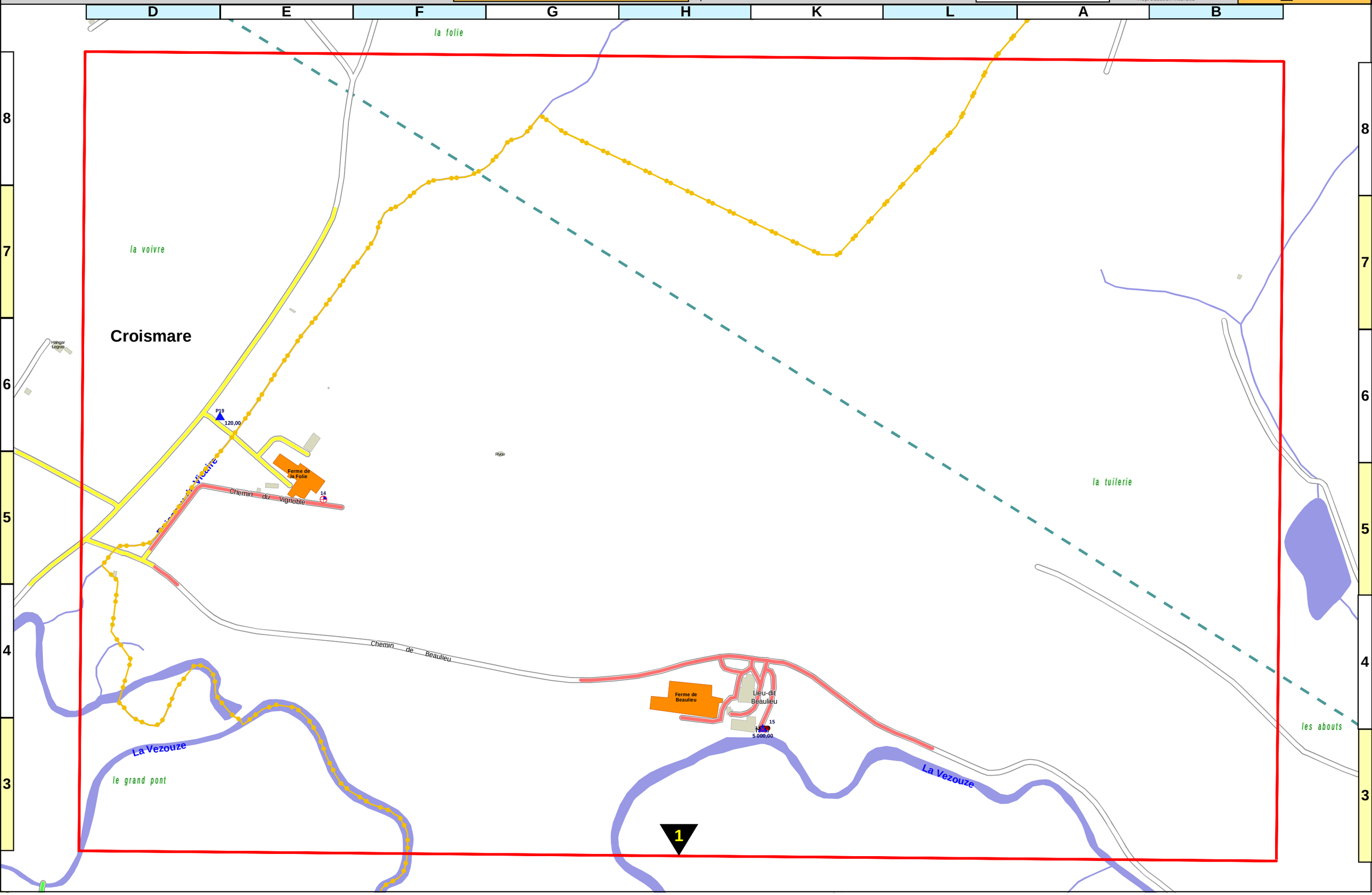

MERVILLER

Nom	Page	MiniCoord
Cimetière	2	A2
Ecole Elémentaire	2	A1
Eglise	2	A0
Entreprise Moineaux	1	C3
Equicentre des Carrières	1	G2
Ferme Blaise	5	C2
Ferme Colin	1	D4
Ferme de Grammont	5	C2
Ferme de la Féculerie	1	H3
Ferme de la Grande Voivre	3	F6
Ferme de la Petite Voivre	2	H5
Ferme du gros Pommier	1	F3
Ferme du Pont	1	E4
Ferme Hellé	2	K4
Ferme Moineaux	1	F3
GAEC de la Diligence [ICPE]	1	D4
GAEC Reconnu de la Grande Voivre	3	F6
Garage Christophe	3	D1
Mairie	2	A0
Salle Polyvalente	2	A0
Zimmer Peinture	2	A1
Baccarat (Ancien Chemin de)	4	C2
Baccarat (Chemin de)	4	D1
Bajerot (Chemin de la Corvée)	1	F2
Basse (Chemin de la)	4	E3
Bellemandes (Chemin des)	3	A7
Bertrambois (Chemin de)	3	B7
Boulaie (Chemin de devant)	3	B5
Brouville (Chemin de)	2	A2
Carrieres (Chemin du ravin de la Base des	LK28E7	F7
Carrieres (Hameau des)	1	H2
Carrières (Lieu-dit les)	1	H2
Chemins (Chemin Entre Deux)	3	B9
Chênes (Chemin des)	4	D1
Chenessey (Route Forestière du)	4	G0
Chinchelle (Chemin de la)	2	C1
Colombier (Lieu-dit Le)	4	D3
Criviller (Chemin de)	4	D2
Criviller (Lieu-dit)	4	C1
Etang (Route Forestière de la Basse du Pel	5	D2
Friches (Chemin des Grandes)	3	H5
Gelacourt (Sentier de)	LK28D7	A6
Grammont (Lieu-dit Ferme de)	5	C2
Grammont (Rue de)	2	B0
Grande Voivre (Lieu-dit La)	3	F6
Haut des Carrières (Chemin du)	2	G2
Hayottes (Chemin des)	2	C0
Houteux (Chemin des)	3	D9
Jodenot (Chemin du)	3	K7
Montigny (Rue de)	2	B1
Pont (Lieu-dit Ferme du)	1	D4
Reherrey (Chemin de)	1	D5
Sainte Pole (Chemin de)	1	E4
Tuilerie (Chemin de la)	2	A5
Veney (Chemin de)	1	D3
Veney (Rue de)	2	B2
Village (Chemin de Derrière le)	2	A1
Voivre (Chemin Entre deux)	2	L3

DECI suffisante

DECI possible (via une ressource privée ; nécessite une convention)

DECI réduite

DECI insuffisante

DECI inexistante

DECI

- Poteau incendie
- Poteau incendie 150
- Bouche incendie
- Point d'eau Privé
- Point d'eau naturel ou artificiel (PENA) — 500 m3
- PENA réalimenté
- Accessible que par MPR
- Réseau hydraulique
- Colonne séche
- Pompe (m3/h)

Lecture des débits (à 1 bar)

- < 15 m3/h
- ≥ 15m3/h et <30m3/h
- ≥ 30m3/h et <60m3/h
- ≥ 60m3/h et <90m3/h
- ≥ 90m3/h et <120m3/h
- ≥ 120 m3/h
- HP — Pression > 6 bars et ≤ 12 bars
- THP — Pression > 12 bars
- Point d'eau non utilisable ou à capacité nulle

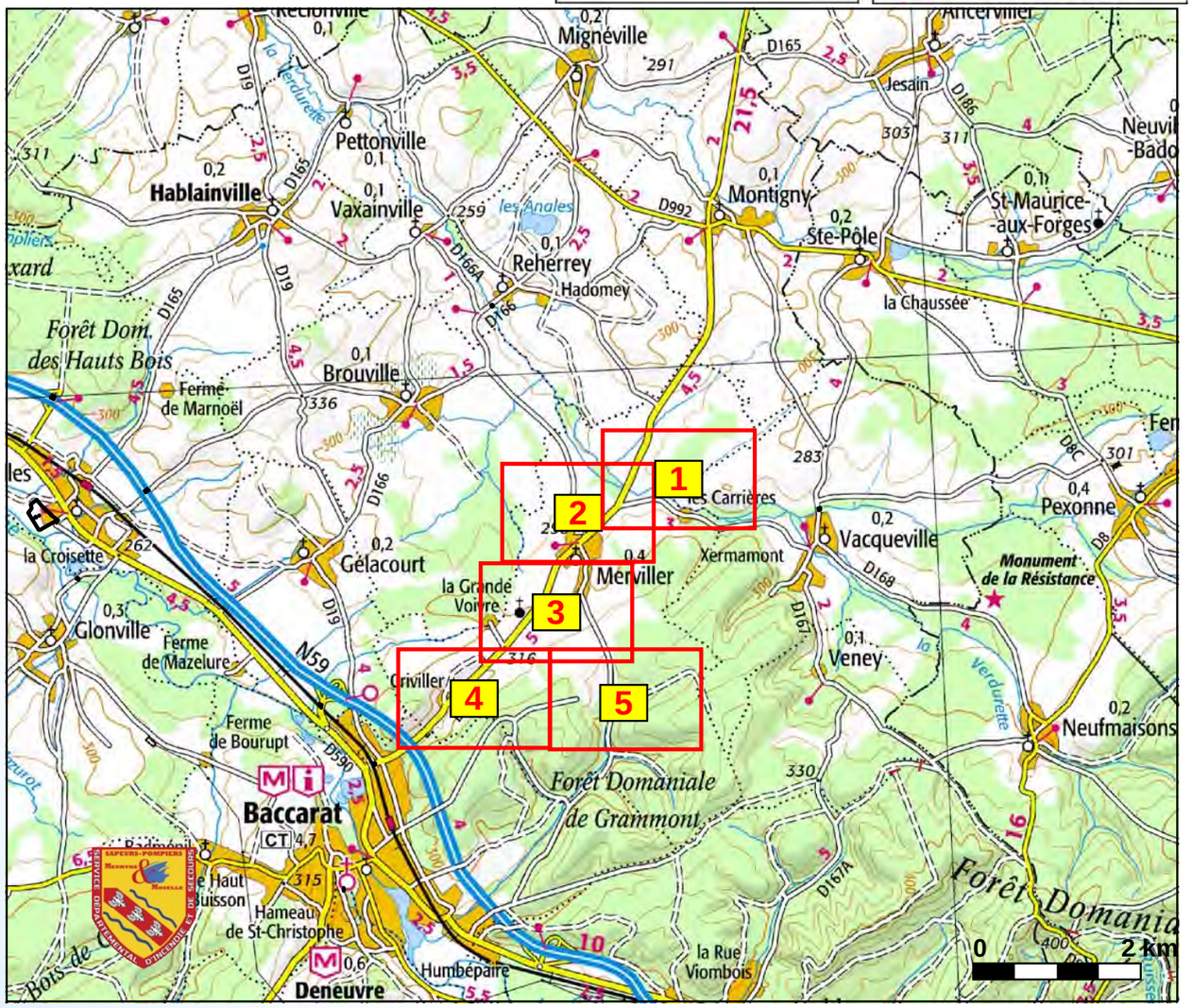

Document réalisé par le SDIS 54
Données BD TOPO - (c) IGN Paris 2003
Reproduction interdite

MERVILLER - 54365 | **DECI Risque Courant Important** | Echelle: 1/5.000ème | **Modifié le : 19/09/2018** | Document réalisé par le SDIS 54 Données BD TOPO - (c) IGN Paris Reproduction interdite | **1_RCI**

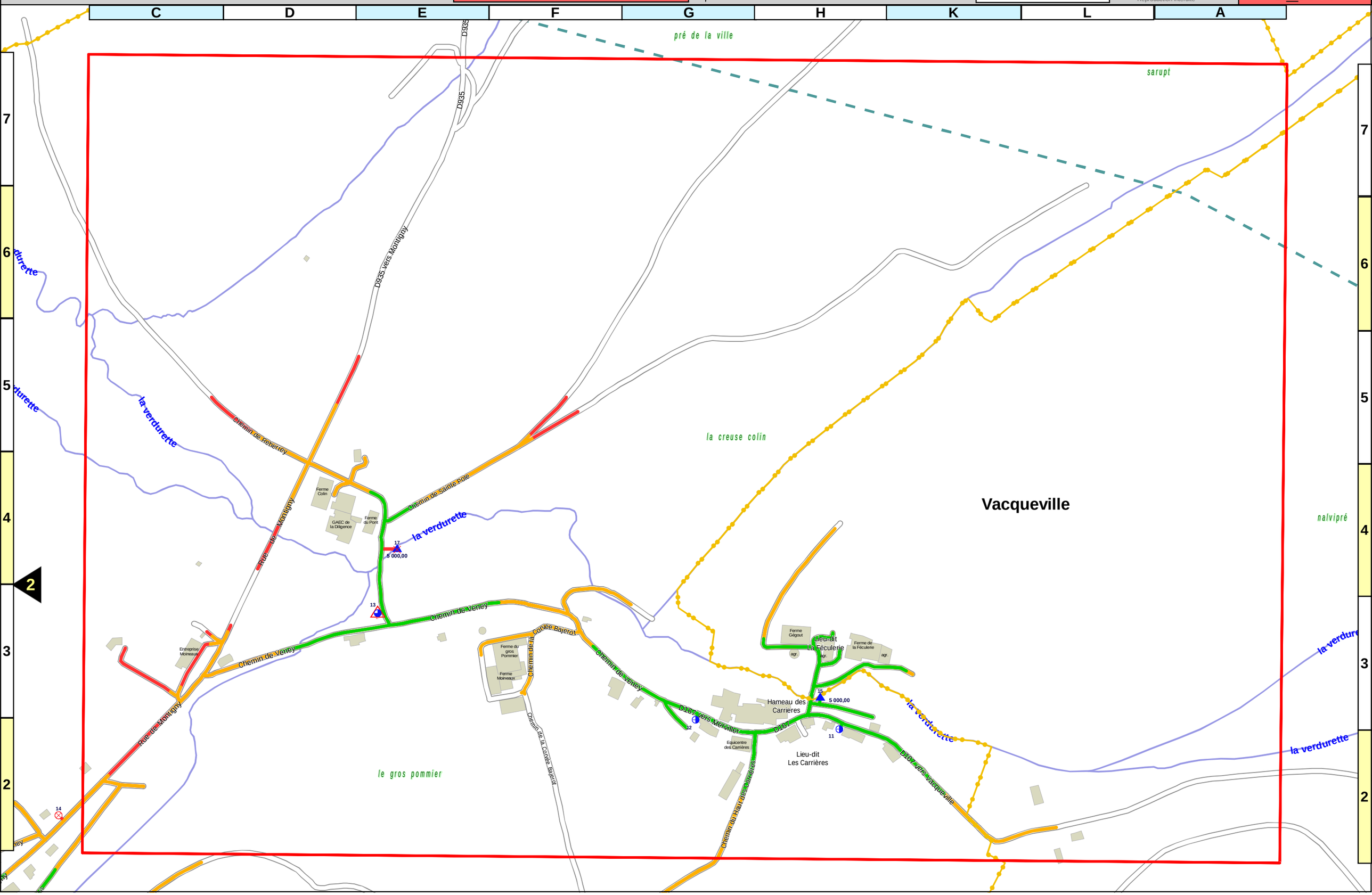

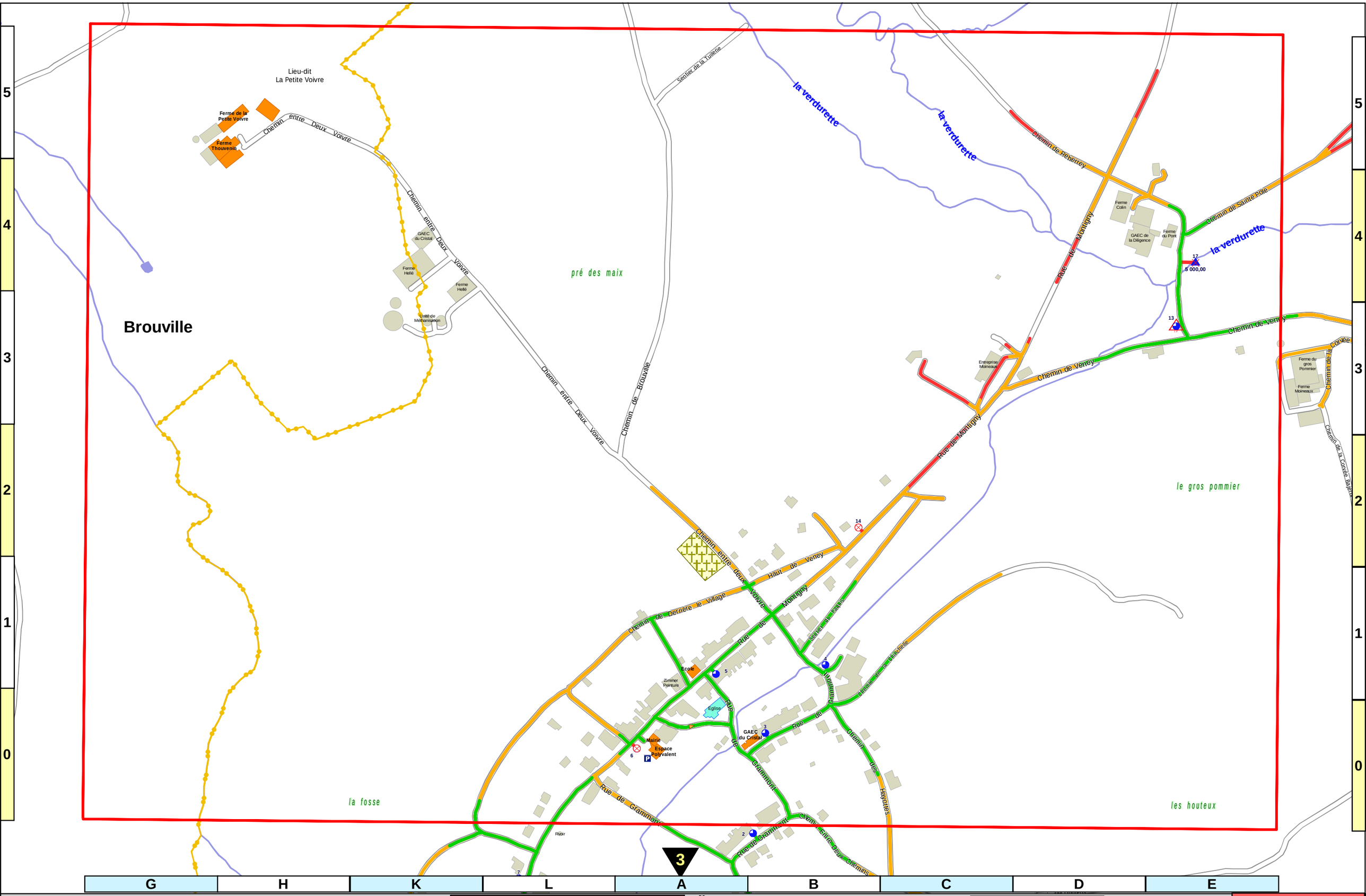
Brouville
Lieu-dit
La Petite Voivre
Ferme de la Petite Voivre
Ferme Thouvenin
Chemin entre Deux Voivre
GAEC du Cristal
Ferme Hellé
Unité de Méthanisation
pré des maix
Sentier de la Tuilerie
la verdurette
Chemin de Brouville
Chemin de Renerrey
Rue de Montigny
Ferme Colin
GAEC de la Diligence
Ferme du Pont
chemin de sainte Pole
Chemin de Veney
Entreprise Moineaux
Ferme du gros Pommier
Ferme Moineaux
Chemin de la Corvée
le gros pommier
Chemin entre deux Voivre
Haut de Veney
Chemin de Derrière le Village
Sentier de la Tuilerie
Chemin de la Chenillette
Ecole
Zimmer Peinture
Eglise
Mairie
Espace Polyvalent
GAEC du Cristal
Rue de Grammont
Chemins des Ecoyottes
Chemin entre deux Chemins
la fosse
les houteux
Rivoir

MERVILLER - 54365 | **DECI Risque Courant Important** | Echelle: 1/5.000ème | **Modifié le : 19/09/2018**

Document réalisé par le SDIS 54
Données BD TOPO - (c) IGN Paris
Reproduction interdite

3_RCI

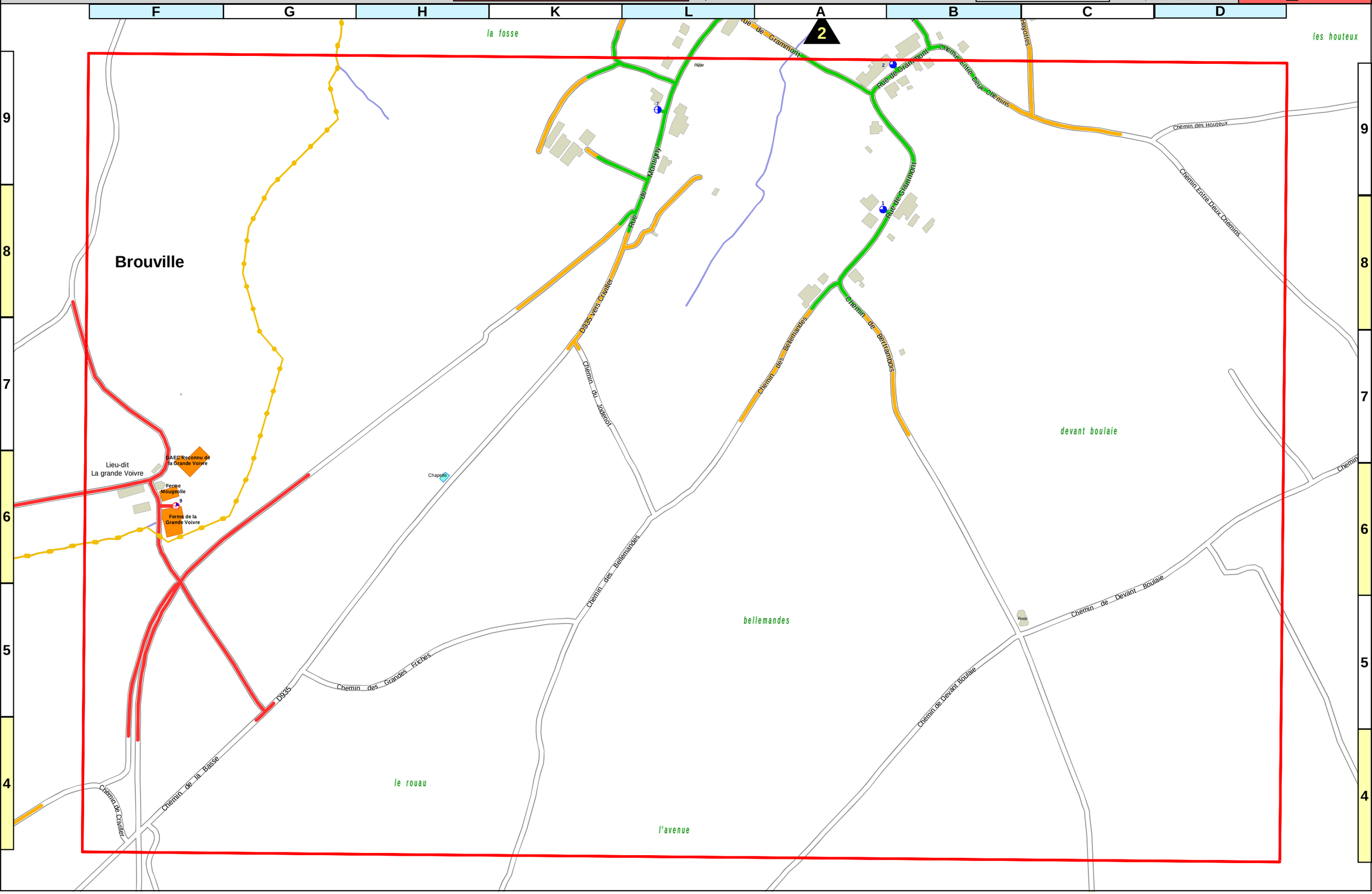

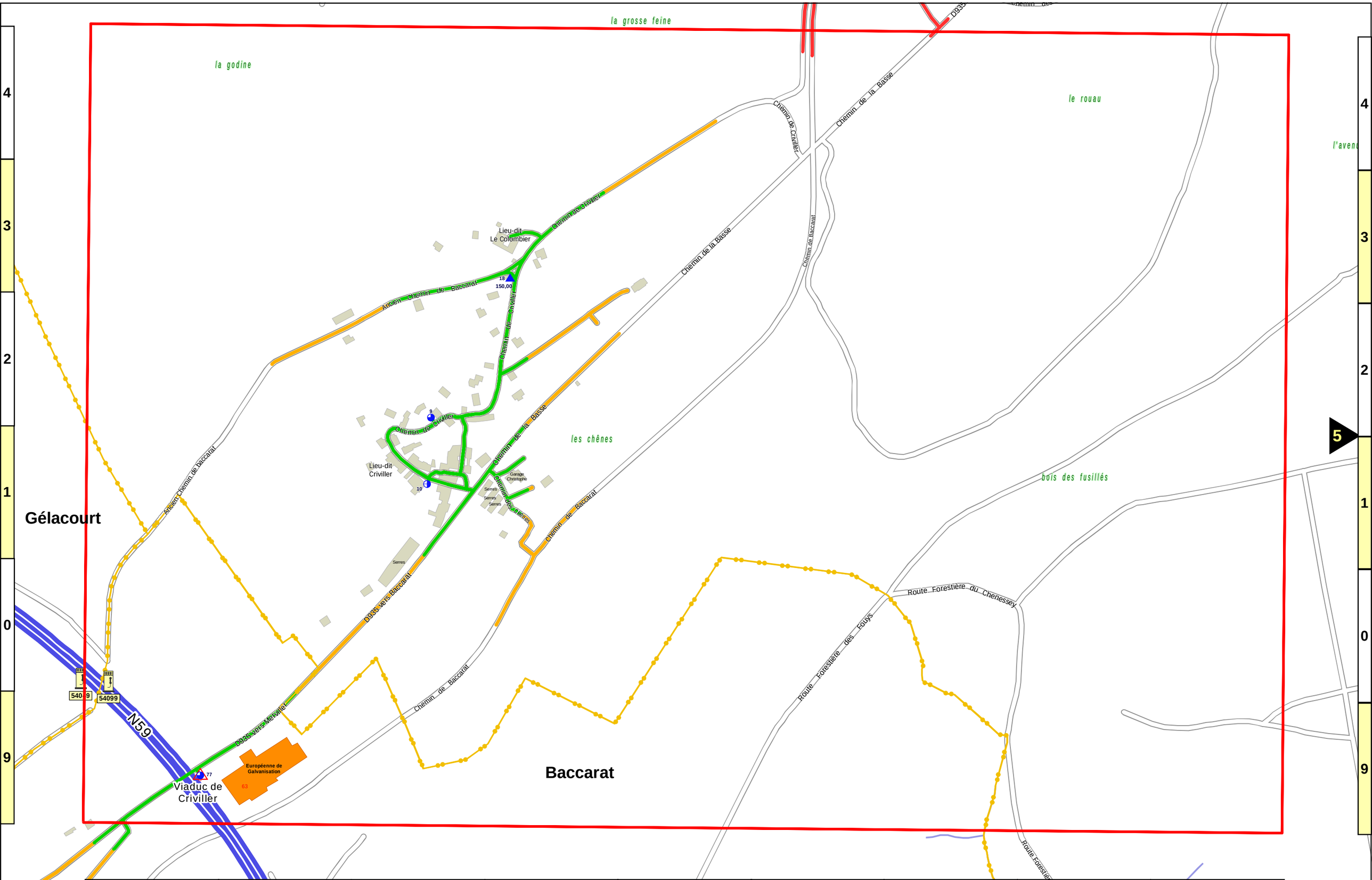

MERVILLER - 54365 | **DECI Risque Courant Important** | Echelle: 1/5.000ème | **Modifié le :** 19/09/2018

Document réalisé par le SDIS 54
Données BD TOPO - (c) IGN Paris
Reproduction interdite

4_RCI

MERVILLER - 54365

DECI Risque Courant Important

Echelle: 1/5.000ème

Modifié le : 19/09/2018

Document réalisé par le SDIS 54
Données BD TOPO - (c) IGN Paris
Reproduction interdite

5_RCI

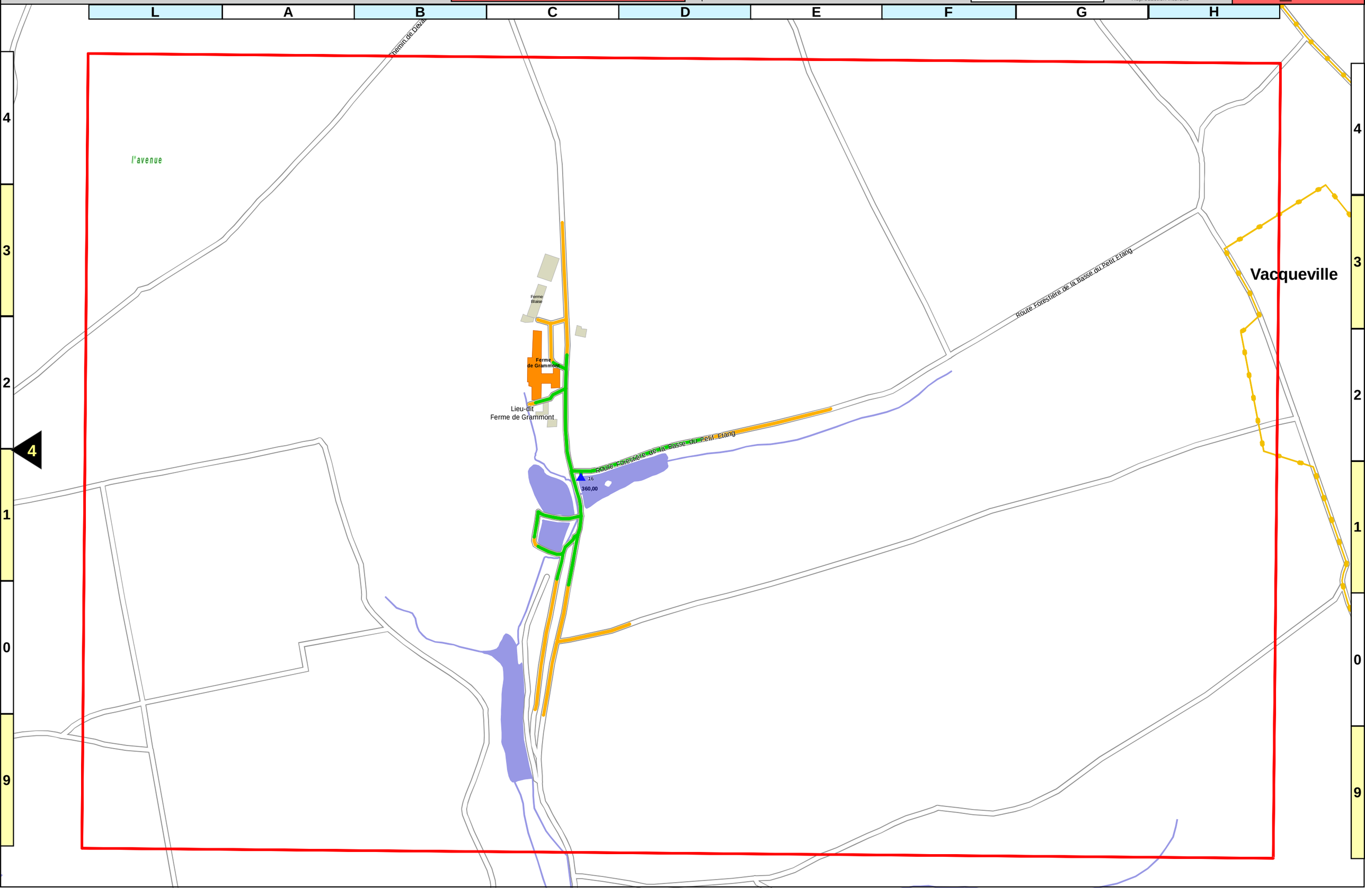

MERVILLER

Nom	Page	MiniCoord
Cimetière	2	A2
Ecole Elémentaire	2	A1
Eglise	2	A0
Entreprise Moineaux	1	C3
Equicentre des Carrières	1	G2
Ferme Blaise	5	C2
Ferme Colin	1	D4
Ferme de Grammont	5	C2
Ferme de la Féculerie	1	H3
Ferme de la Grande Voivre	3	F6
Ferme de la Petite Voivre	2	H5
Ferme du gros Pommier	1	F3
Ferme du Pont	1	E4
Ferme Hellé	2	K4
Ferme Moineaux	1	F3
GAEC de la Diligence [ICPE]	1	D4
GAEC Reconnu de la Grande Voivre	3	F6
Garage Christophe	3	D1
Mairie	2	A0
Salle Polyvalente	2	A0
Zimmer Peinture	2	A1
Baccarat (Ancien Chemin de)	4	C2
Baccarat (Chemin de)	4	D1
Bajerot (Chemin de la Corvée)	1	F2
Basse (Chemin de la)	4	E3
Bellemandes (Chemin des)	3	A7
Bertrambois (Chemin de)	3	B7
Boulaie (Chemin de devant)	3	B5
Brouville (Chemin de)	2	A2
Carrieres (Chemin du ravin de la Base des	LK28E7	F7
Carrieres (Hameau des)	1	H2
Carrières (Lieu-dit les)	1	H2
Chemins (Chemin Entre Deux)	3	B9
Chênes (Chemin des)	4	D1
Chenessey (Route Forestière du)	4	G0
Chinchelle (Chemin de la)	2	C1
Colombier (Lieu-dit Le)	4	D3
Criviller (Chemin de)	4	D2
Criviller (Lieu-dit)	4	C1
Etang (Route Forestière de la Basse du Pel	5	D2
Friches (Chemin des Grandes)	3	H5
Gelacourt (Sentier de)	LK28D7	A6
Grammont (Lieu-dit Ferme de)	5	C2
Grammont (Rue de)	2	B0
Grande Voivre (Lieu-dit La)	3	F6
Haut des Carrières (Chemin du)	2	G2
Hayottes (Chemin des)	2	C0
Houteux (Chemin des)	3	D9
Jodenot (Chemin du)	3	K7
Montigny (Rue de)	2	B1
Pont (Lieu-dit Ferme du)	1	D4
Reherrey (Chemin de)	1	D5
Sainte Pole (Chemin de)	1	E4
Tuilerie (Chemin de la)	2	A5
Veney (Chemin de)	1	D3
Veney (Rue de)	2	B2
Village (Chemin de Derrière le)	2	A1
Voivre (Chemin Entre deux)	2	L3

DECI suffisante

DECI possible (via une ressource privée ; nécessite une convention)

DECI réduite

DECI insuffisante

DECI inexistante

DECI

- Poteau incendie
- Poteau incendie 150
- Bouche incendie
- Point d'eau Privé
- Point d'eau naturel ou artificiel (PENA) — 500 m3
- PENA réalimenté
- Accessible que par MPR
- Réseau hydraulique
- Colonne séche
- Pompe (m3/h)

Lecture des débits (à 1 bar)

- < 15 m3/h
- ≥ 15m3/h et <30m3/h
- ≥ 30m3/h et <60m3/h
- ≥ 60m3/h et <90m3/h
- ≥ 90m3/h et <120m3/h
- ≥ 120 m3/h
- HP — Pression > 6 bars et ≤ 12 bars
- THP — Pression > 12 bars
- Point d'eau non utilisable ou à capacité nulle

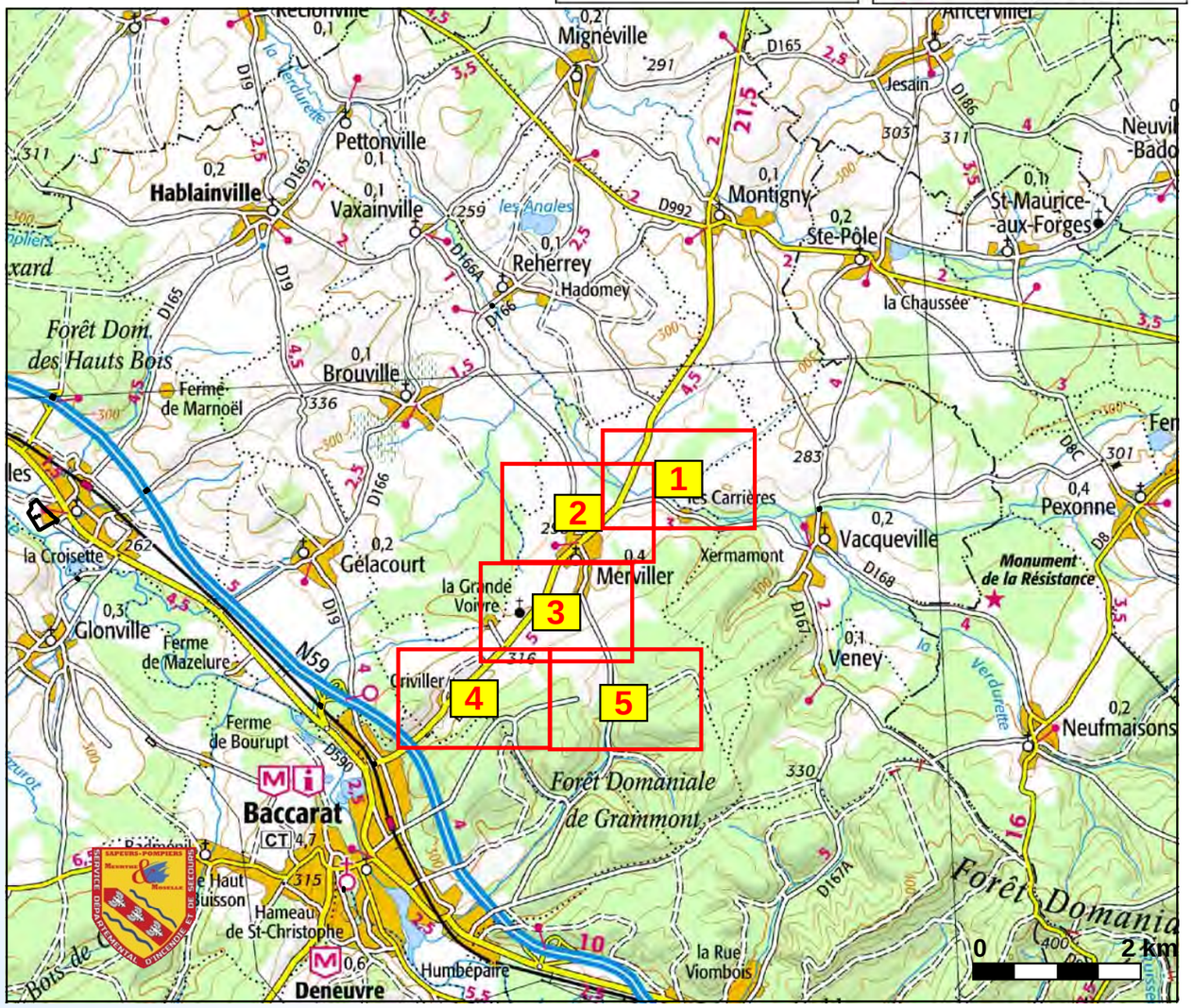

Document réalisé par le SDIS 54
Données BD TOPO - (c) IGN Paris 2003
Reproduction interdite

MERVILLER - 54365

DECI Risque Courant Ordinaire

Echelle: 1/5.000ème

Modifié le : 19/09/2018

Document réalisé par le SDIS 54
Données BD TOPO - (c) IGN Paris
Reproduction interdite

1_RCO

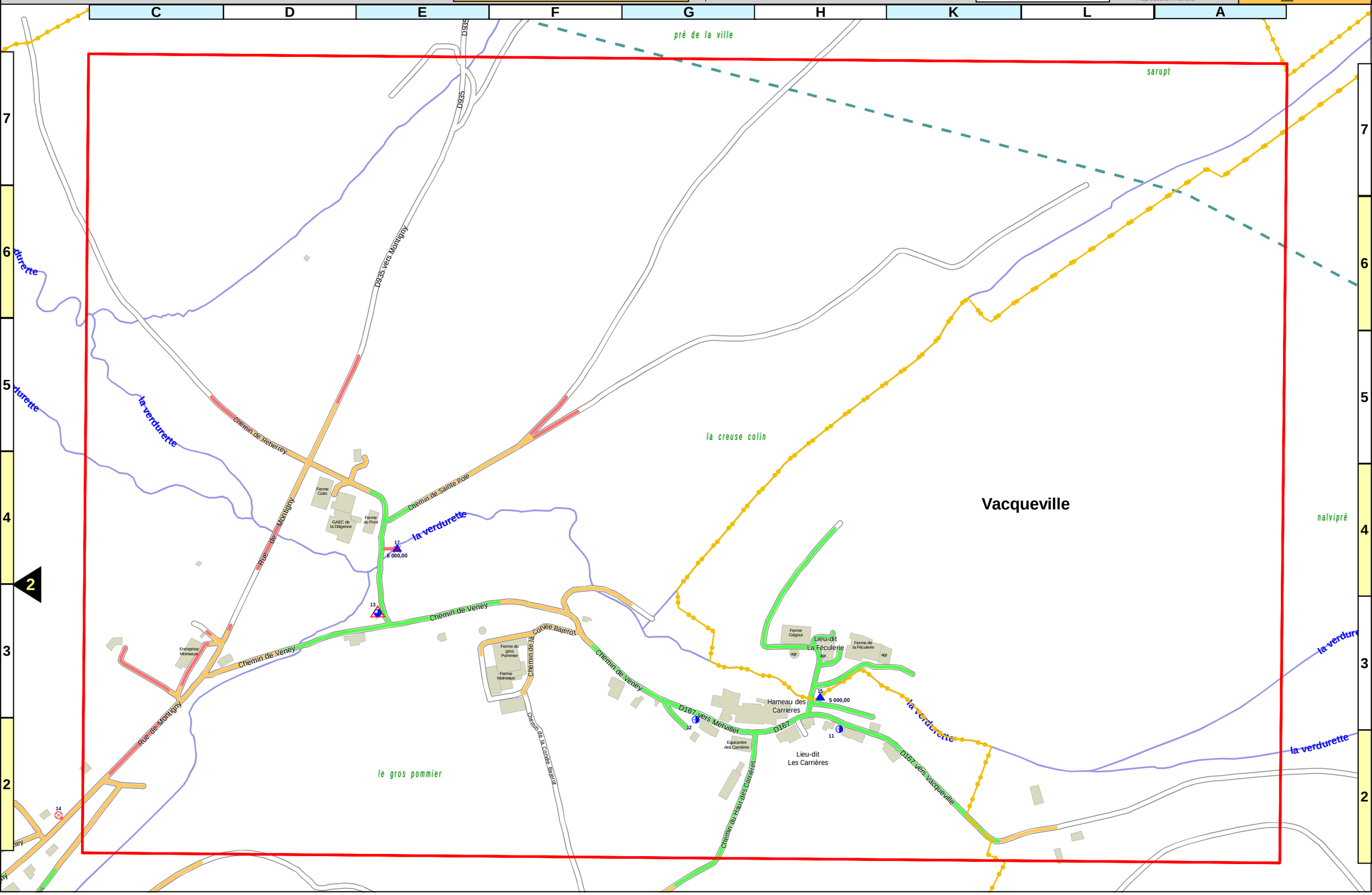

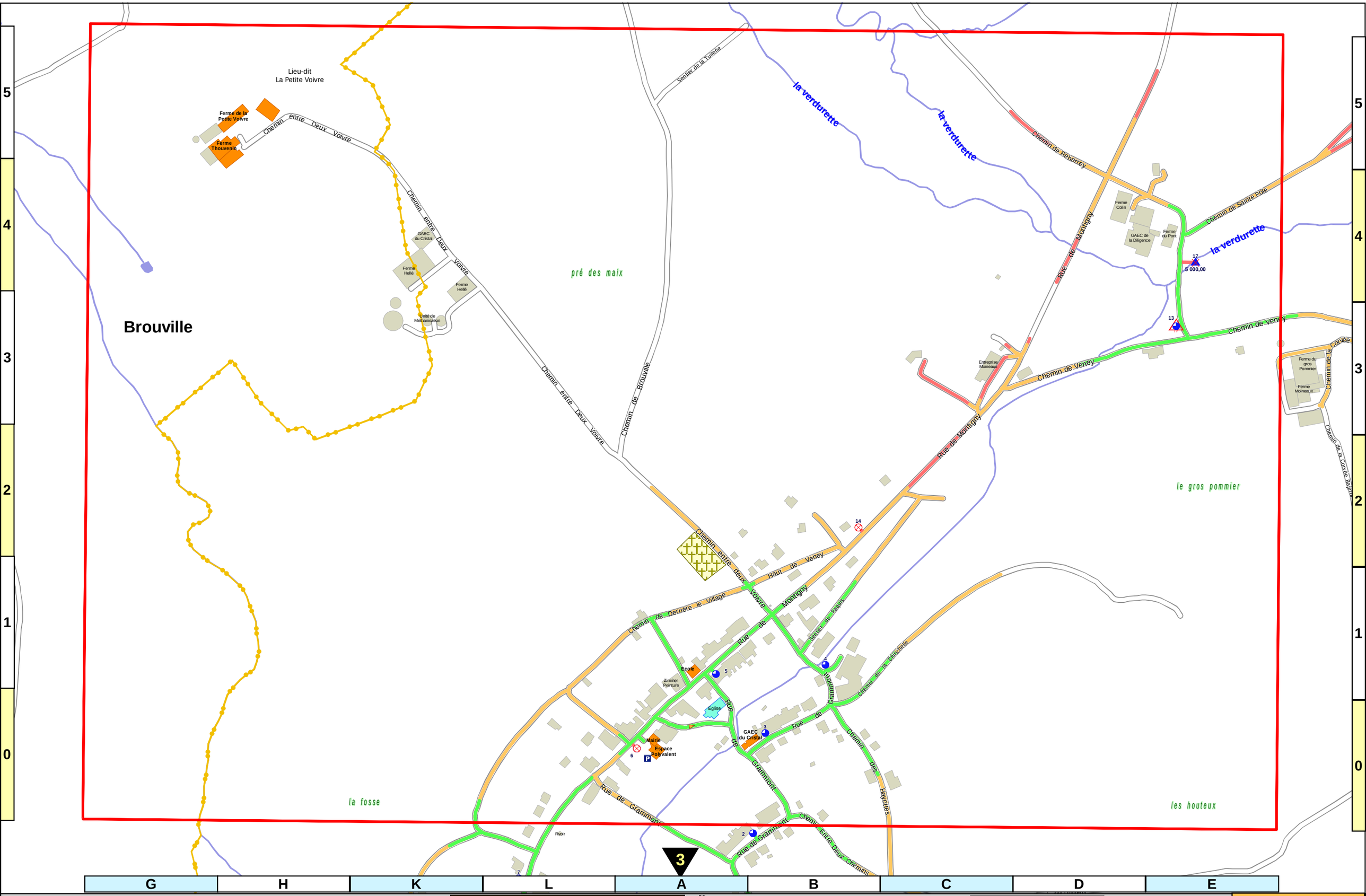

MERVILLER - 54365

DECI Risque Courant Ordinaire

Echelle: 1/5.000ème

Modifié le : 19/09/2018

Document réalisé par le SDIS 54
Données BD TOPO - (c) IGN Paris
Reproduction interdite

2_RCO

MERVILLER - 54365

DECI Risque Courant Ordinaire | Echelle: 1/5.000ème | **Modifié le :** 19/09/2018

Document réalisé par le SDIS 54
Données BD TOPO - (c) IGN Paris
Reproduction interdite

3_RCO

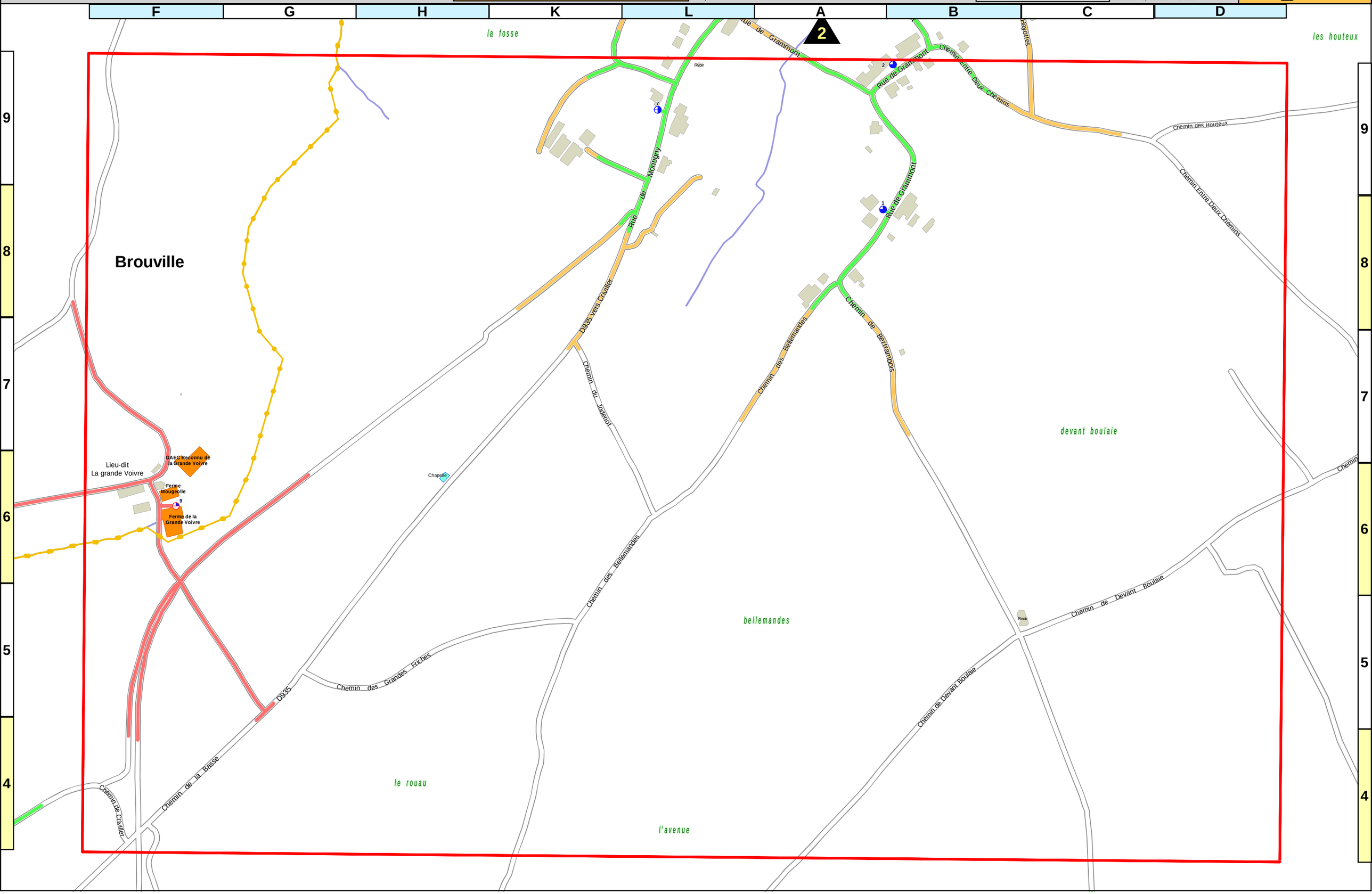

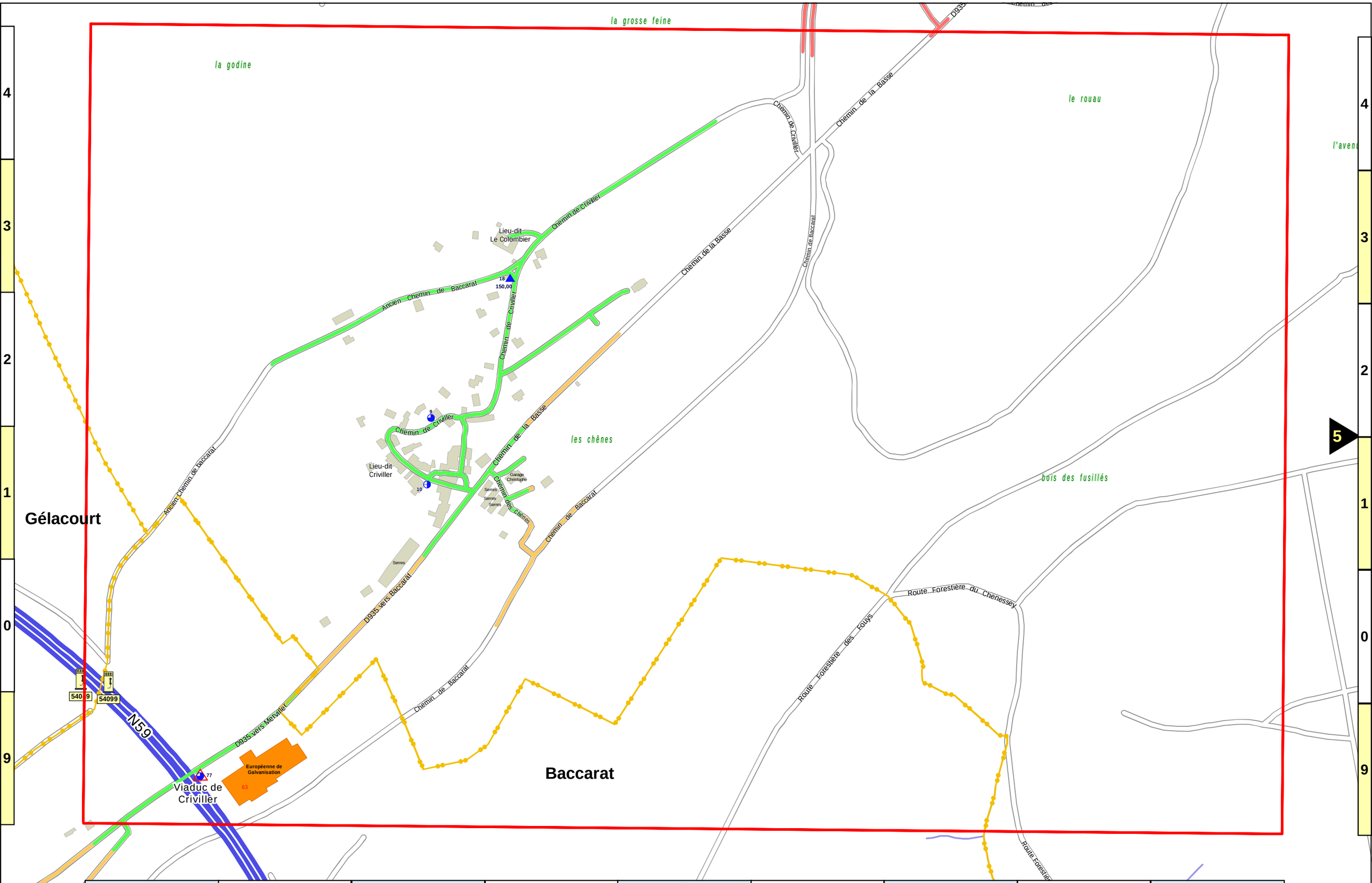

A	B	C	D	E	F	G	H	K

MERVILLER - 54365 | **DECI Risque Courant Ordinaire** | Echelle: 1/5.000ème | **Modifié le :** 19/09/2018 | Document réalisé par le SDIS 54 Données BD TOPO - (c) IGN Paris Reproduction interdite | **4_RCO**

MERVILLER - 54365

DECI Risque Courant Ordinaire

Echelle: 1/5.000ème

Modifié le : 19/09/2018

Document réalisé par le SDIS 54
Données BD TOPO - (c) IGN Paris
Reproduction interdite

5_RCO

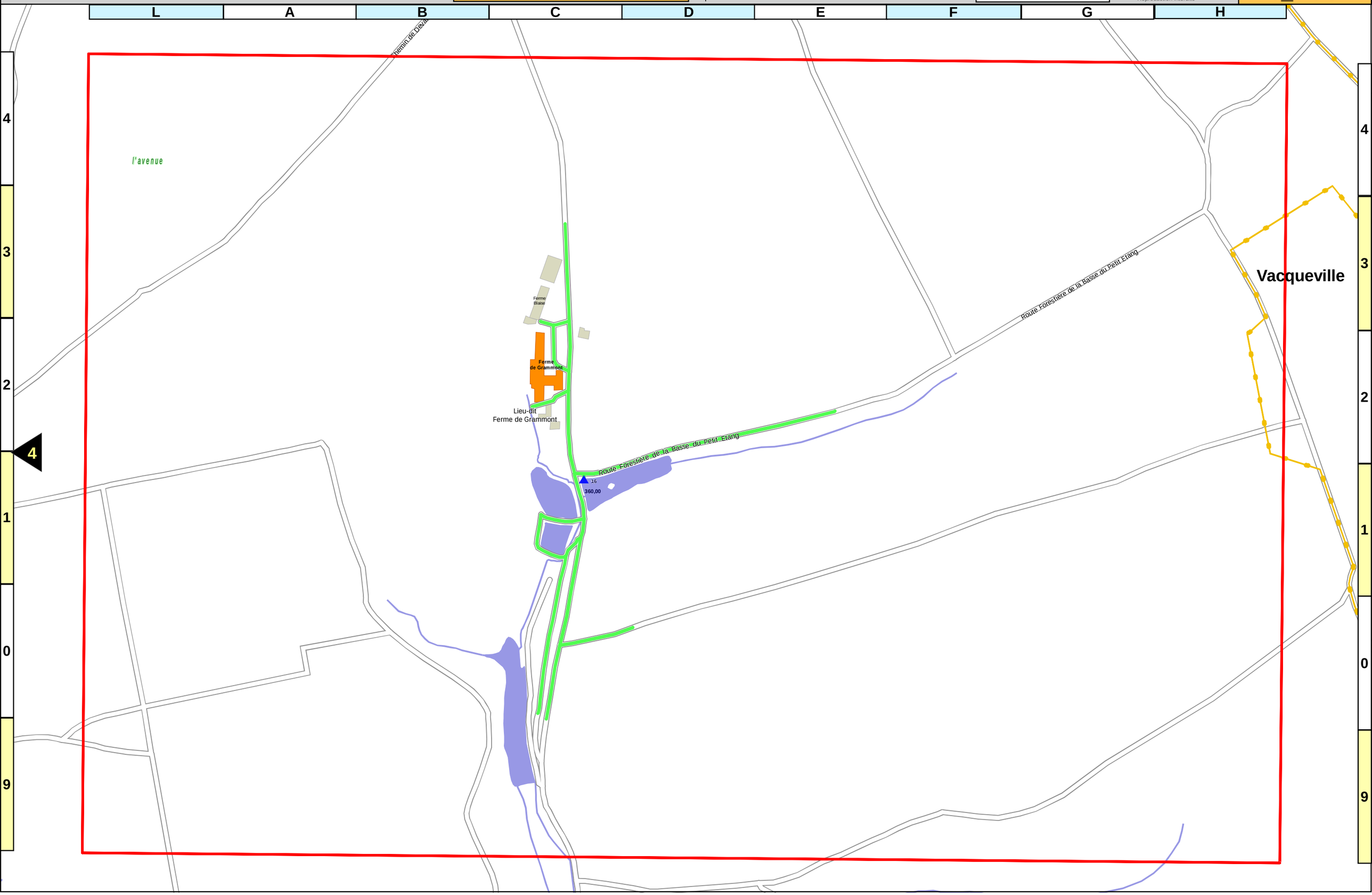

MONCEL LES LUNEVILLE

Nom	Page	MiniCoord
4 Murs	16	C1
Buffalo Grill	22	K5
Carriere Thiriet	23	B1
Centre Commercial Cora	16	D9
Champ de Tir	28	K2
Cimetière	22	F7
Cuisines Schmidt	16	C9
DIR Est	22	L5
Ecole Primaire	22	G7
Eglise	22	G7
Ferme	22	G7
Ferme de Mississipi	29	L6
Ferme de Basse Mondon	30	L2
Ferme de Beaupré	23	K6
Ferme de la Fourasse	21	L0
Ferme de la Petite Pologne	22	F4
Ferme de la Tuilerie	30	L4
Ferme de Mondon	28	F3
Ferme du Desnoeud	31	E2
Ferme La Maison de Briques	30	A3
Feu Vert	16	C9
Follenvie	16	B0
Fraimbois Granulats	30	L1
Gifi	16	C0
Hôtel Acacia	22	H5
Kiabi	16	C1
King Jouet	16	C0
La Maison des Produits Fermiers Haffner	16	C9
La Pataterie	22	K6
Lidl	22	K6
Logidis LCM	16	E1
Magasin Les Briconautes	16	C0
Mairie	22	H7
Maison des Loisirs et de la Culture	22	H7
Maison Forestiere du Rendez-vous	28	F7
Monsieur Bricolage	16	C0
Optical Center	16	C9
Point Vert	16	C0
Relais St Jean	21	F8
Salle Polyvalente	22	H7
Speedy	16	C0
Stade de Football	16	C1
Unité d Accueil et d Orientation	21	G8
Vêt Affaires	16	B0
Ader (Rue Clément)	16	C0
Aire de Repos de Croismare	27	L3
Aire de Repos de la Forêt de Mondon	27	A2
Aire de Repos de la Jetée de Pierre	29	H6
Banhaies (Tranchée des)	27	H9
Béhut (Etang)	29	L7
Boucher (Rue Hélène)	22	K6
Bouvreuils (Allée des)	21	G8
Corvée (Rue de la Grande)	22	L6
Ecosseuse (Rue de l')	22	K5
Eglise (Place de l')	22	G7
Embanie (Chemin de l')	22	H5
Etang (Tranchée du Grand)	LL00G2	C1
Europe (Avenue de l')	21	F8
Ferme Beaupré (Lieu-dit)	23	L6
Ferme de basse Mondon (Lieu-dit)	30	L2
Ferme de la Fourasse (Lieu-dit)	21	L1
Ferme de la Petite Pologne (Lieu-dit)	22	F4
Ferme de Mississipi (Lieu-dit)	29	L6
Ferme de Mondon (Lieu-dit)	28	F3
Ferme du Desnoeud (Lieu-dit)	31	E1
Finlande (Rue de)	16	D1
Flammarion (Rue Camille)	21	F2
Fleur (Tranchée la)	28	E2
Fourasse (Rue de la)	22	G7
Fraimbois (Pont de)	30	K1

Nom	Page	MiniCoord
Geais (Lotissement Les)	22	K6
Geais (Rue des)	22	L6
Hirondelles (Rue des)	21	F9
La Maison de Brique (Lieu-dit)	30	A3
La Tuilerie (Lieu-dit)	30	L4
Laronxe (Tranchée de)	28	L2
Lavoisier (Rue Antoine)	21	F1
Loriot (Allée du)	22	G7
Loups (Tranchée des)	28	H6
Luneville-Moncel (Z.I. de)	16	E1
Machine (Rue de la)	22	K7
Meix (Tranchée de la Goutte des)	27	L2
Mesanges (Rue des)	22	A7
Meurthe (Rond Point de la)	22	L4
Mississipi (Chemin du)	22	K6
Mondon (Lotissement du Bois de)	22	A7
Mondon (Rue de)	22	L7
Noeuds (Chemin des)	LL00G1	H7
Pôle Lavoisier (ex Flextronic)	21	F1
Pologne (Chemin de la Petite)	22	G5
Pont (Impasse du Vieux)	21	F8
Régiment de Cuirassiers (Rue du Troisièm	16	C0
Saulcy (Rue du)	16	C9
Tuilier (Rue du)	16	E9

DECI suffisante

DECI possible (via une ressource privée ; nécessite une convention)

DECI réduite

DECI insuffisante

DECI inexistante

DECI

- Poteau incendie
- Poteau incendie 150
- Bouche incendie
- Point d'eau Privé
- Point d'eau naturel ou artificiel (PENA) — 500 m3
- PENA réalimenté
- Accessible que par MPR
- Réseau hydraulique
- Colonne séche
- Pompe (m3/h)

Lecture des débits (à 1 bar)

- < 15 m3/h
- ≥ 15m3/h et <30m3/h
- ≥ 30m3/h et <60m3/h
- ≥ 60m3/h et <90m3/h
- ≥ 90m3/h et <120m3/h
- ≥ 120 m3/h
- HP — Pression > 6 bars et ≤ 12 bars
- THP — Pression > 12 bars
- Point d'eau non utilisable ou à capacité nulle

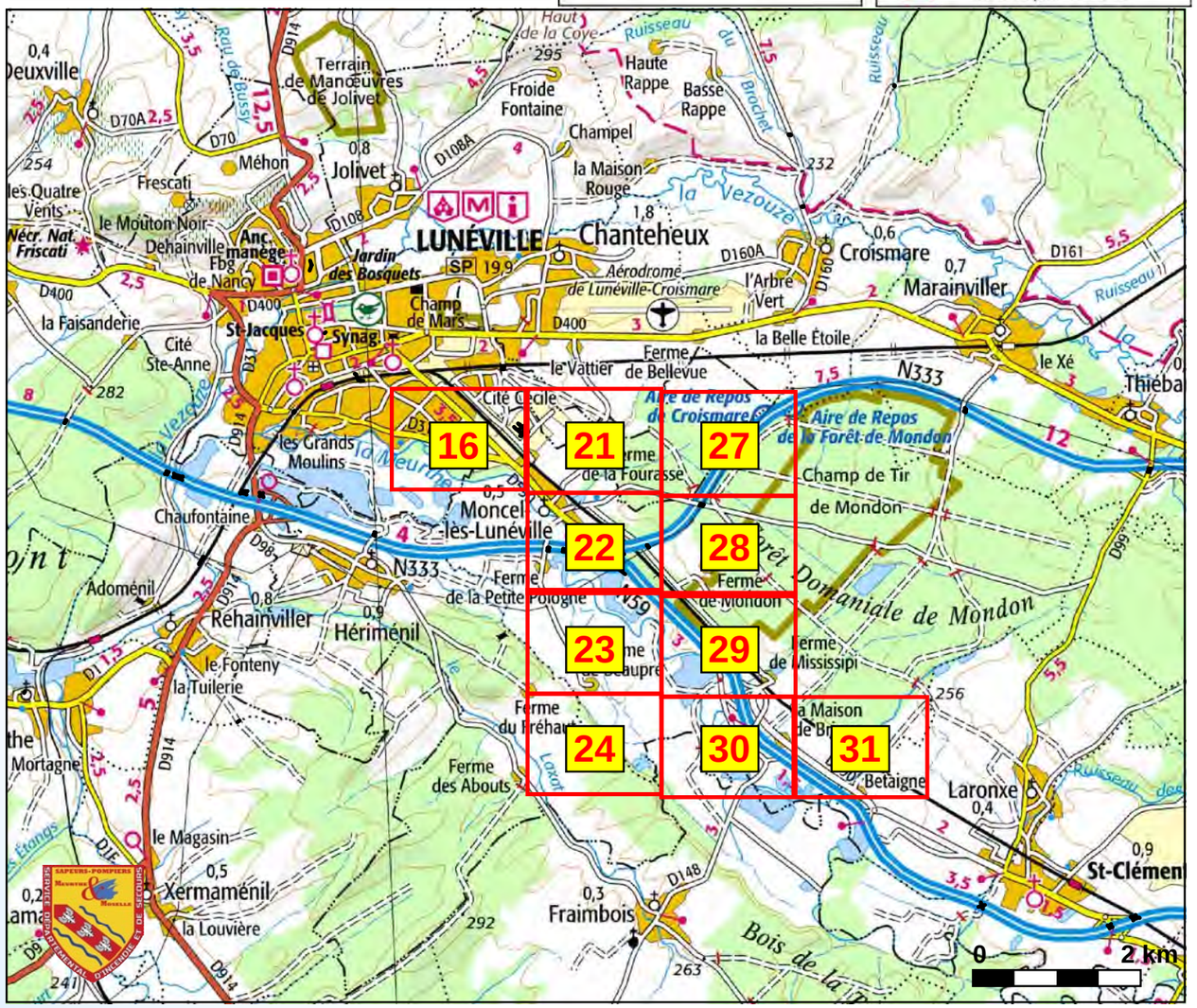

Document réalisé par le SDIS 54
Données BD TOPO - (c) IGN Paris 2003
Reproduction interdite

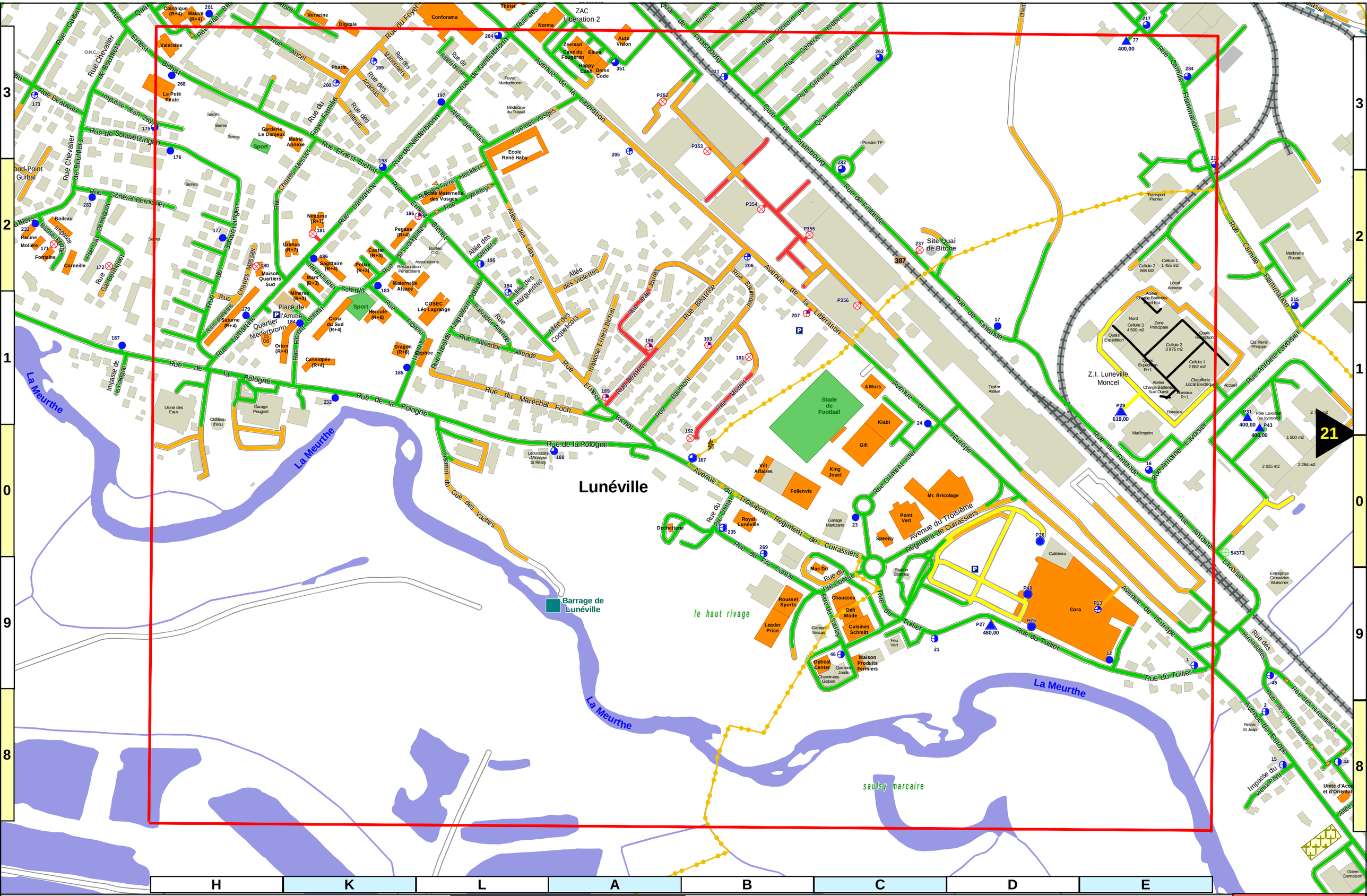

H	K	L	A	B	C	D	E

MONCEL LES LUNEVILLE - 54373 | **DECI Risque Courant Important** | Echelle: 1/5.000ème | **Modifié le :** 19/09/2018

Document réalisé par le SDIS 54
Données BD TOPO - (c) IGN Paris
Reproduction interdite

16_RCI

MONCEL LES LUNEVILLE - 54373

DECI Risque Courant Important | Echelle: 1/5.000ème | **Modifié le : 19/09/2018**

Document réalisé par le SDIS 54
Données BD TOPO - (c) IGN Paris
Reproduction interdite

21_RCI

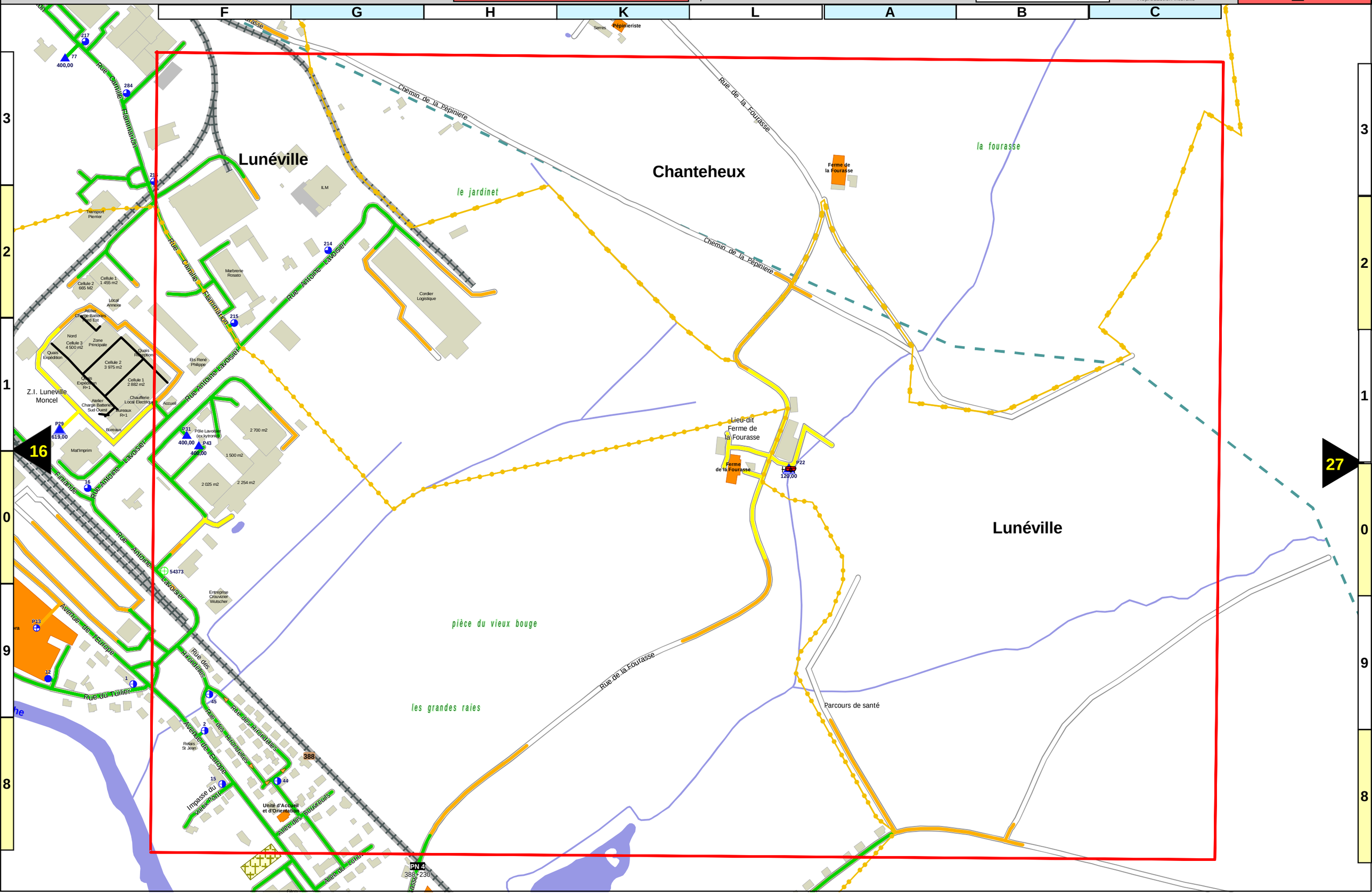

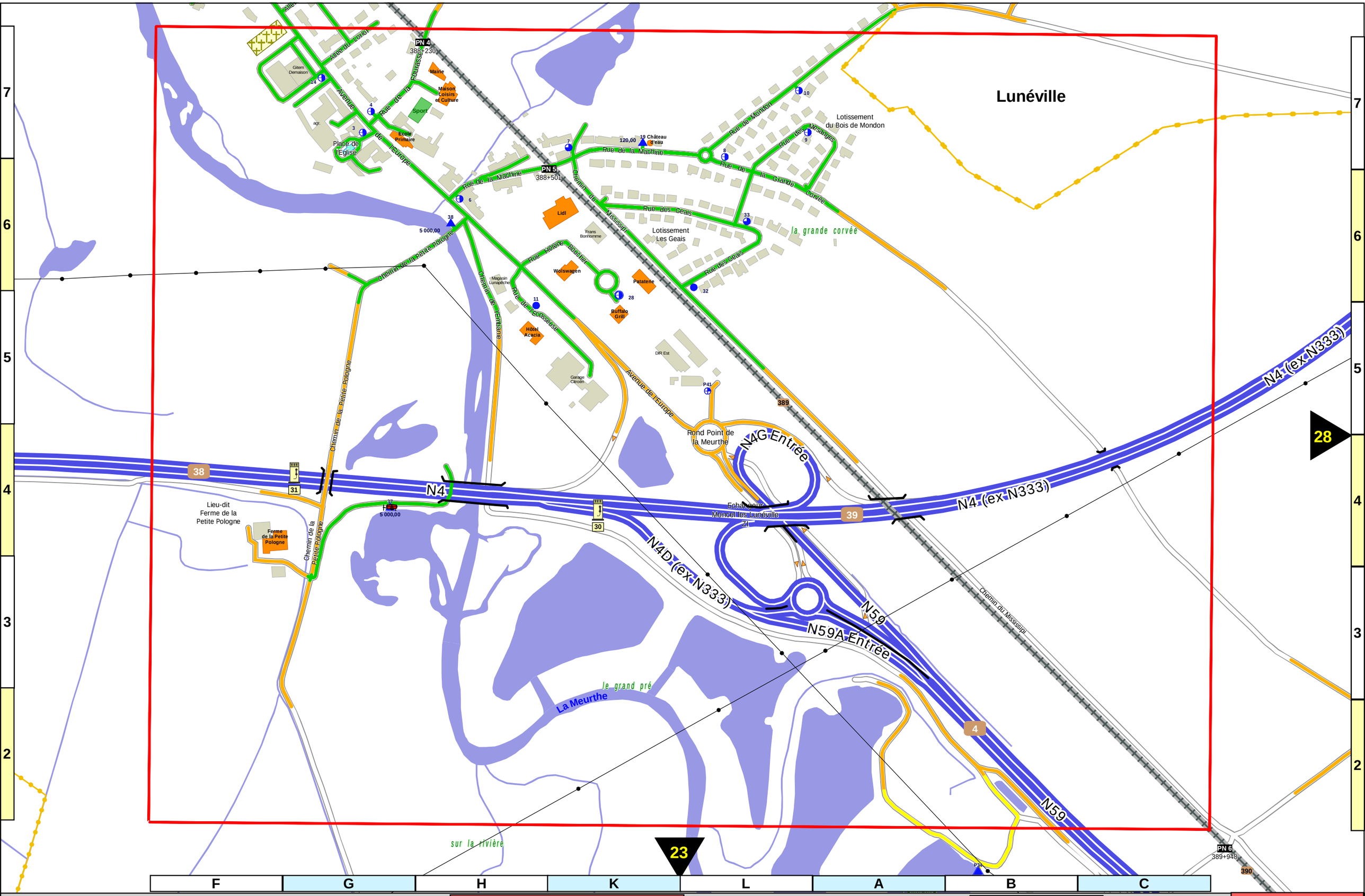

F	G	H	K	L	A	B	C

MONCEL LES LUNEVILLE - 54373 | **DECI Risque Courant Important** | Echelle: 1/5.000ème | **Modifié le :** 19/09/2018

Document réalisé par le SDIS 54
Données BD TOPO - (c) IGN Paris
Reproduction interdite

22_RCI

MONCEL LES LUNEVILLE - 54373

DECI Risque Courant Important | Echelle: 1/5.000ème | **Modifié le :** 19/09/2018

Document réalisé par le SDIS 54
Données BD TOPO - (c) IGN Paris
Reproduction interdite

23_RCI

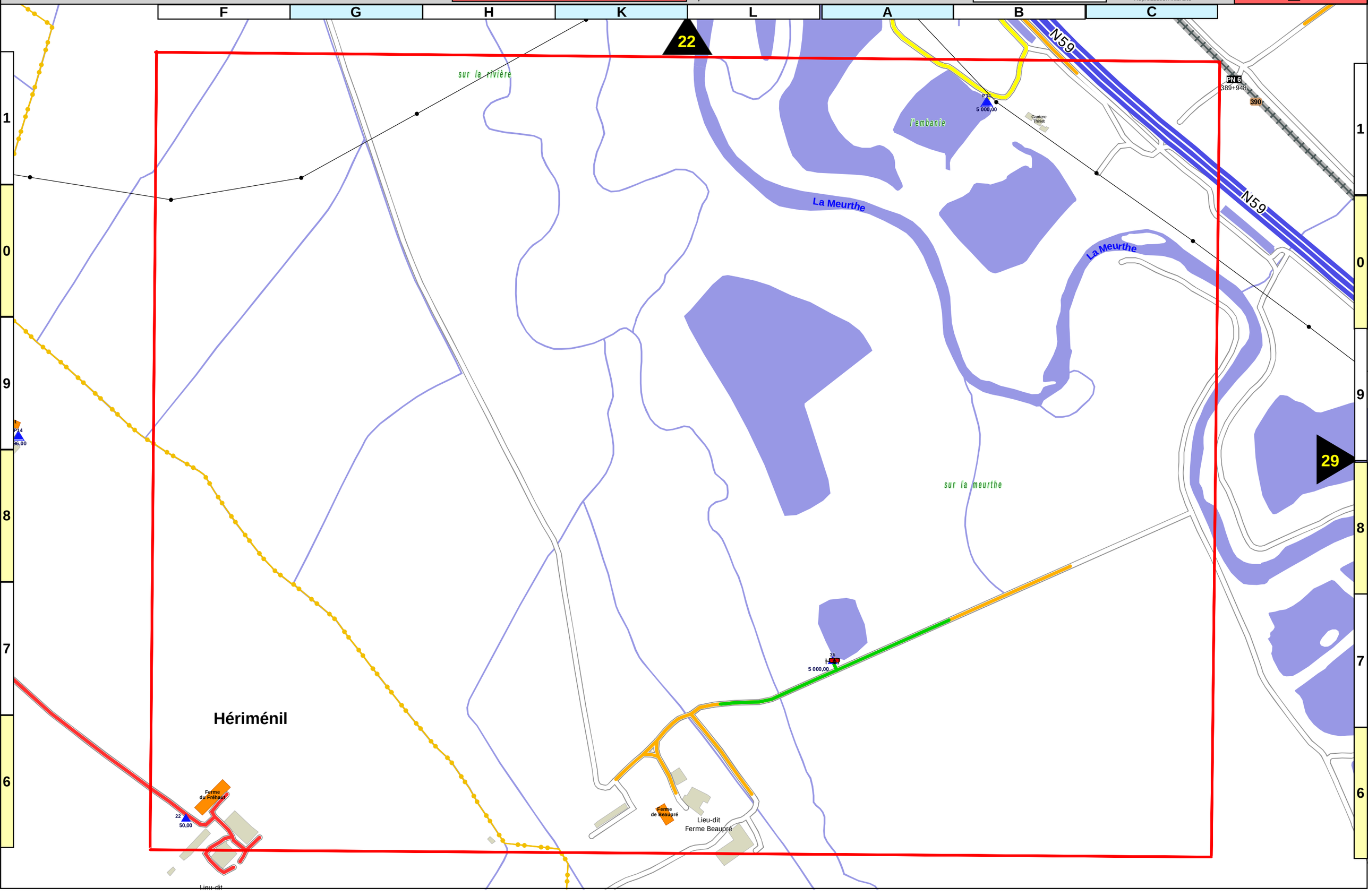

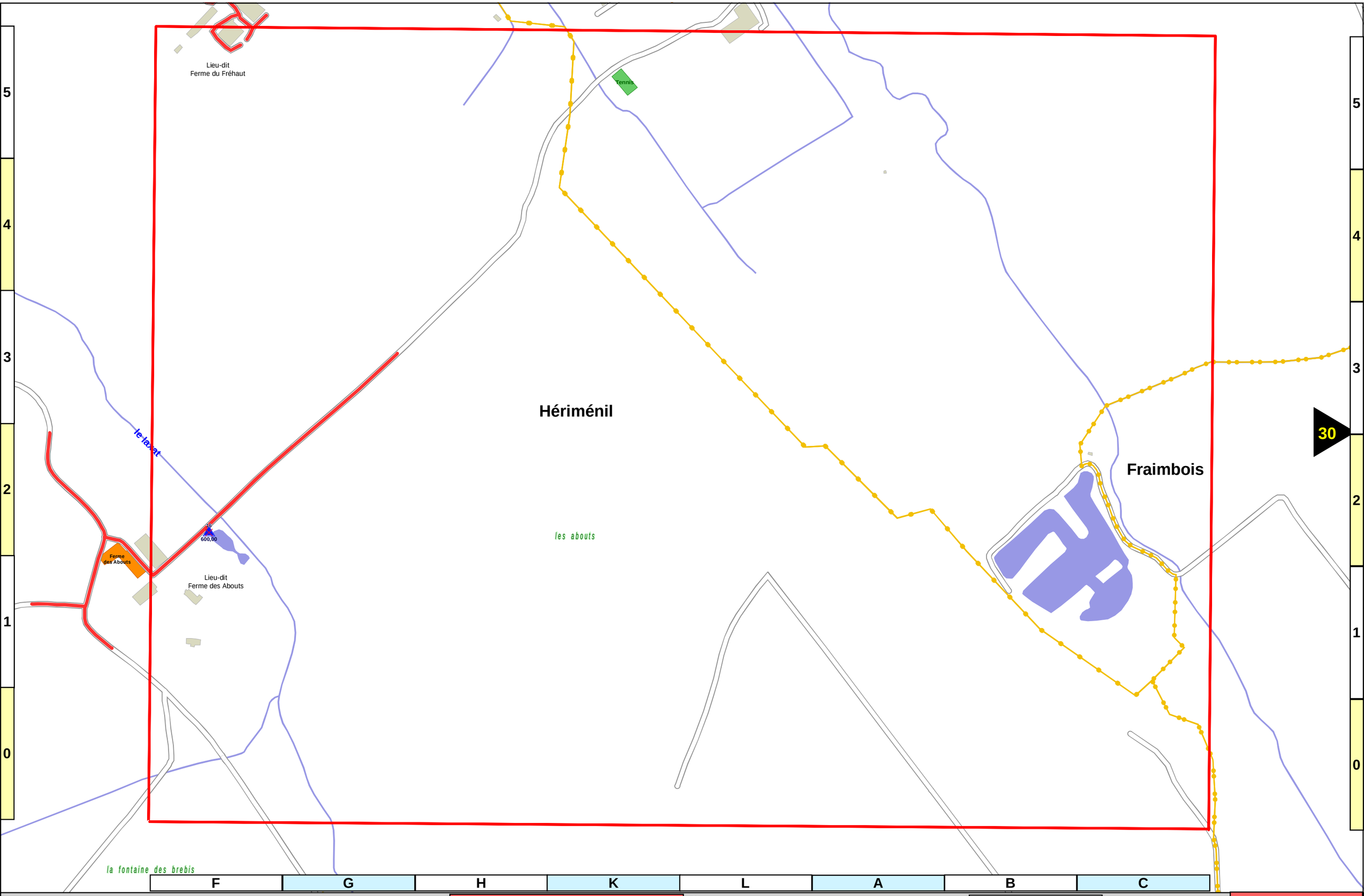

MONCEL LES LUNEVILLE - 54373 | **DECI Risque Courant Important** | Echelle: 1/5.000ème | **Modifié le :** 19/09/2018

Document réalisé par le SDIS 54
Données BD TOPO - (c) IGN Paris
Reproduction interdite

24_RCI

MONCEL LES LUNEVILLE - 54373

DECI Risque Courant Important | Echelle: 1/5.000ème | **Modifié le :** 19/09/2018

Document réalisé par le SDIS 54
Données BD TOPO - (c) IGN Paris
Reproduction interdite

27_RCI

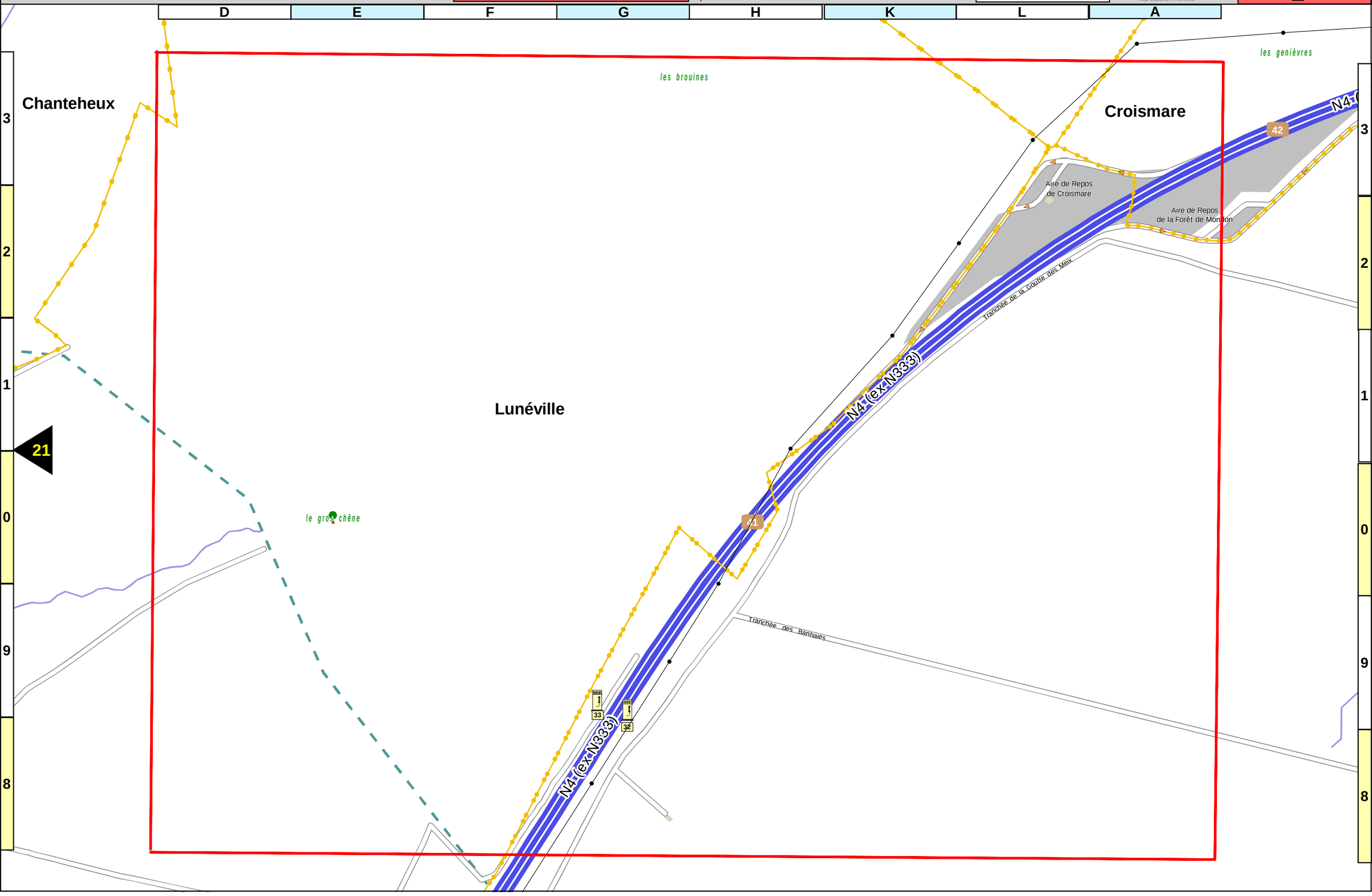

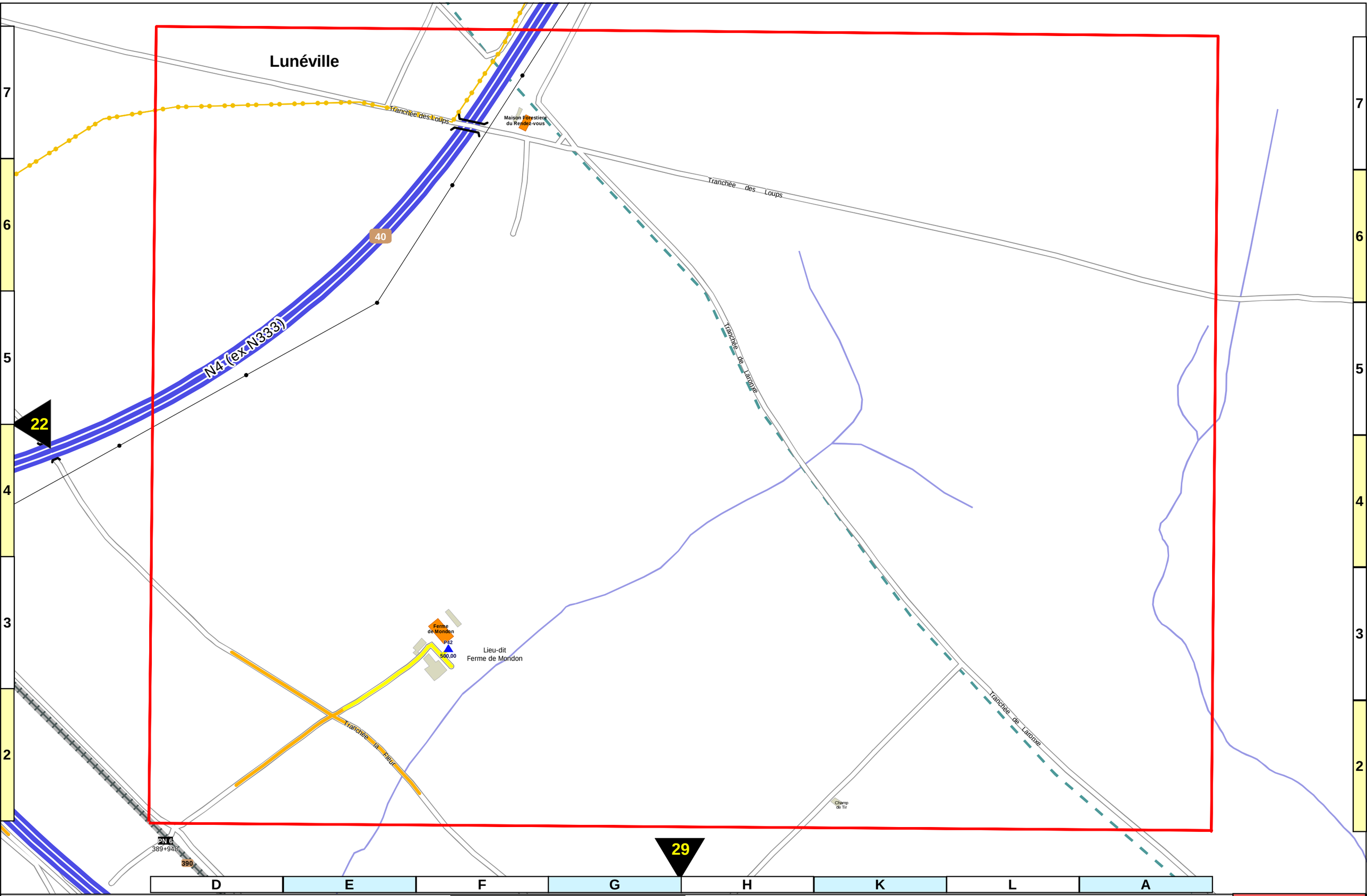

MONCEL LES LUNEVILLE - 54373 | **DECI Risque Courant Important** | Echelle: 1/5.000ème | **Modifié le :** 19/09/2018

Document réalisé par le SDIS 54
Données BD TOPO - (c) IGN Paris
Reproduction interdite

28_RCI

MONCEL LES LUNEVILLE - 54373

DECI Risque Courant Important

Echelle: 1/5.000ème

Modifié le : 19/09/2018

Document réalisé par le SDIS 54
Données BD TOPO - (c) IGN Paris
Reproduction interdite

29_RCI

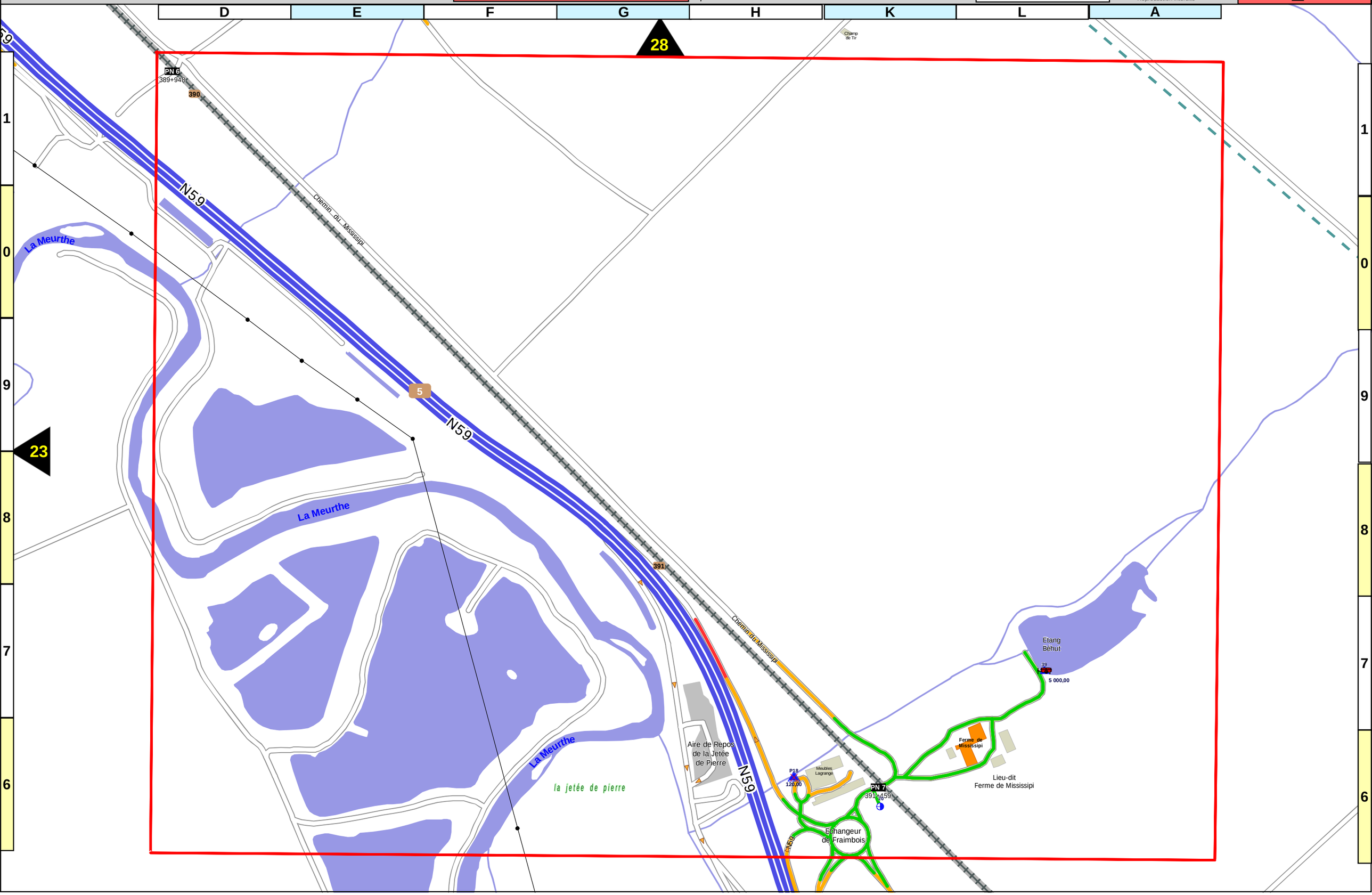

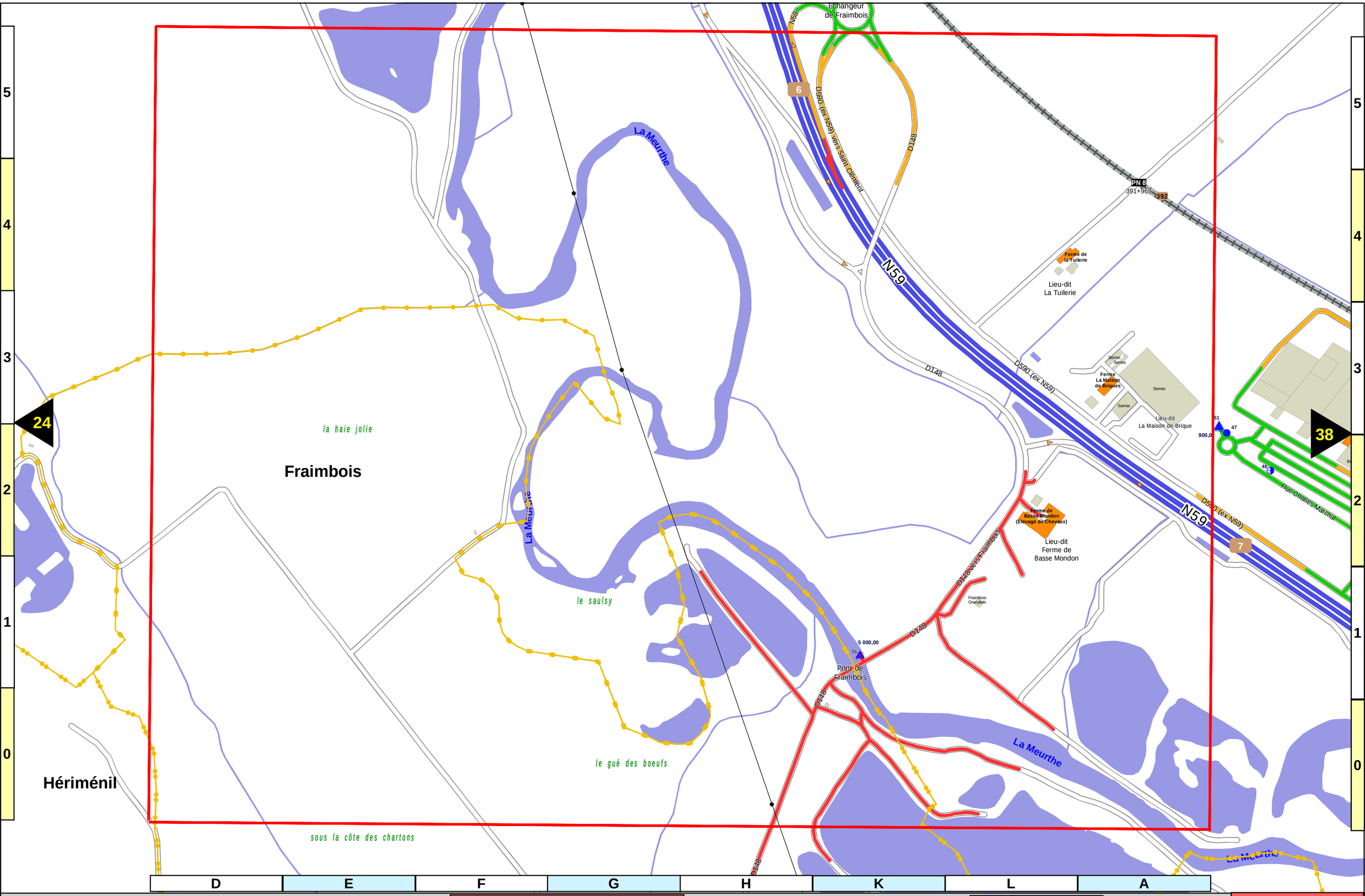

MONCEL LES LUNEVILLE - 54373 | **DECI Risque Courant Important** | Echelle: 1/5.000ème | **Modifié le :** 19/09/2018

Document réalisé par le SDIS 54
Données BD TOPO - (c) IGN Paris
Reproduction interdite

30_RCI

MONCEL LES LUNEVILLE - 54373

DECI Risque Courant Important | Echelle: 1/5.000ème | **Modifié le : 19/09/2018**

Document réalisé par le SDIS 54
Données BD TOPO - (c) IGN Paris
Reproduction interdite

31_RCI

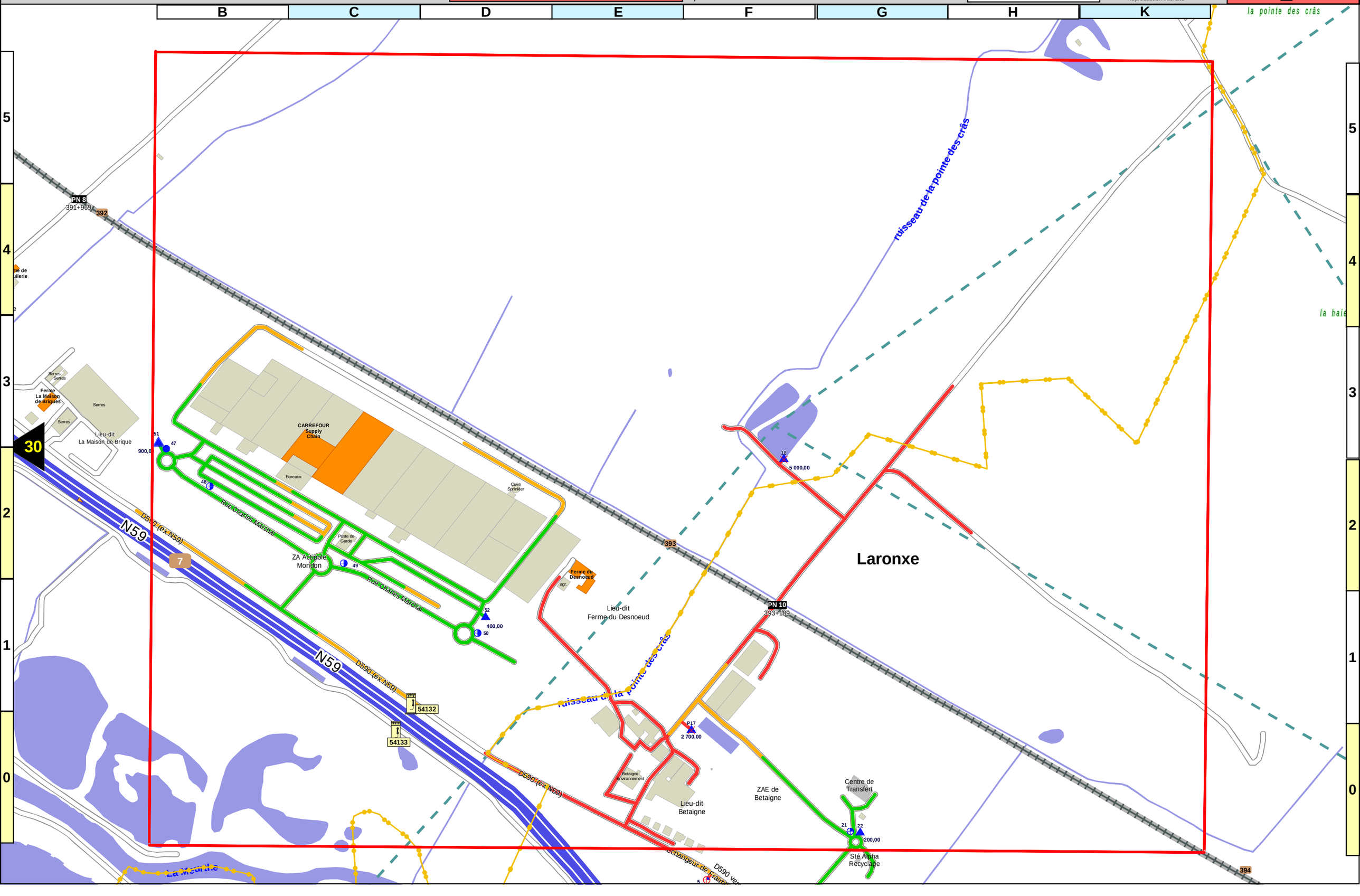

MONCEL LES LUNEVILLE

Nom	Page	MiniCoord
4 Murs	16	C1
Buffalo Grill	22	K5
Carriere Thiriet	23	B1
Centre Commercial Cora	16	D9
Champ de Tir	28	K2
Cimetière	22	F7
Cuisines Schmidt	16	C9
DIR Est	22	L5
Ecole Primaire	22	G7
Eglise	22	G7
Ferme	22	G7
Ferme de Mississipi	29	L6
Ferme de Basse Mondon	30	L2
Ferme de Beaupré	23	K6
Ferme de la Fourasse	21	L0
Ferme de la Petite Pologne	22	F4
Ferme de la Tuilerie	30	L4
Ferme de Mondon	28	F3
Ferme du Desnoeud	31	E2
Ferme La Maison de Briques	30	A3
Feu Vert	16	C9
Follenvie	16	B0
Fraimbois Granulats	30	L1
Gifi	16	C0
Hôtel Acacia	22	H5
Kiabi	16	C1
King Jouet	16	C0
La Maison des Produits Fermiers Haffner	16	C9
La Pataterie	22	K6
Lidl	22	K6
Logidis LCM	16	E1
Magasin Les Briconautes	16	C0
Mairie	22	H7
Maison des Loisirs et de la Culture	22	H7
Maison Forestiere du Rendez-vous	28	F7
Monsieur Bricolage	16	C0
Optical Center	16	C9
Point Vert	16	C0
Relais St Jean	21	F8
Salle Polyvalente	22	H7
Speedy	16	C0
Stade de Football	16	C1
Unité d Accueil et d Orientation	21	G8
Vêt Affaires	16	B0
Ader (Rue Clément)	16	C0
Aire de Repos de Croismare	27	L3
Aire de Repos de la Forêt de Mondon	27	A2
Aire de Repos de la Jetée de Pierre	29	H6
Banhaies (Tranchée des)	27	H9
Béhut (Etang)	29	L7
Boucher (Rue Hélène)	22	K6
Bouvreuils (Allée des)	21	G8
Corvée (Rue de la Grande)	22	L6
Ecosseuse (Rue de l')	22	K5
Eglise (Place de l')	22	G7
Embanie (Chemin de l')	22	H5
Etang (Tranchée du Grand)	LL00G2	C1
Europe (Avenue de l')	21	F8
Ferme Beaupré (Lieu-dit)	23	L6
Ferme de basse Mondon (Lieu-dit)	30	L2
Ferme de la Fourasse (Lieu-dit)	21	L1
Ferme de la Petite Pologne (Lieu-dit)	22	F4
Ferme de Mississipi (Lieu-dit)	29	L6
Ferme de Mondon (Lieu-dit)	28	F3
Ferme du Desnoeud (Lieu-dit)	31	E1
Finlande (Rue de)	16	D1
Flammarion (Rue Camille)	21	F2
Fleur (Tranchée la)	28	E2
Fourasse (Rue de la)	22	G7
Fraimbois (Pont de)	30	K1

Nom	Page	MiniCoord
Geais (Lotissement Les)	22	K6
Geais (Rue des)	22	L6
Hirondelles (Rue des)	21	F9
La Maison de Brique (Lieu-dit)	30	A3
La Tuilerie (Lieu-dit)	30	L4
Laronxe (Tranchée de)	28	L2
Lavoisier (Rue Antoine)	21	F1
Loriot (Allée du)	22	G7
Loups (Tranchée des)	28	H6
Luneville-Moncel (Z.I. de)	16	E1
Machine (Rue de la)	22	K7
Meix (Tranchée de la Goutte des)	27	L2
Mesanges (Rue des)	22	A7
Meurthe (Rond Point de la)	22	L4
Mississipi (Chemin du)	22	K6
Mondon (Lotissement du Bois de)	22	A7
Mondon (Rue de)	22	L7
Noeuds (Chemin des)	LL00G1	H7
Pôle Lavoisier (ex Flextronic)	21	F1
Pologne (Chemin de la Petite)	22	G5
Pont (Impasse du Vieux)	21	F8
Régiment de Cuirassiers (Rue du Troisièm	16	C0
Saulcy (Rue du)	16	C9
Tuilier (Rue du)	16	E9

DECI suffisante

DECI possible (via une ressource privée ; nécessite une convention)

DECI réduite

DECI insuffisante

DECI inexistante

DECI

- Poteau incendie
- Poteau incendie 150
- Bouche incendie
- Point d'eau Privé
- Point d'eau naturel ou artificiel (PENA) (500 m3)
- PENA réalimenté
- Accessible que par MPR
- Réseau hydraulique
- Colonne séche
- Pompe (m3/h)

Lecture des débits (à 1 bar)

- < 15 m3/h
- ≥ 15m3/h et <30m3/h
- ≥ 30m3/h et <60m3/h
- ≥ 60m3/h et <90m3/h
- ≥ 90m3/h et <120m3/h
- ≥ 120 m3/h
- HP — Pression > 6 bars et ≤ 12 bars
- THP — Pression > 12 bars
- Point d'eau non utilisable ou à capacité nulle

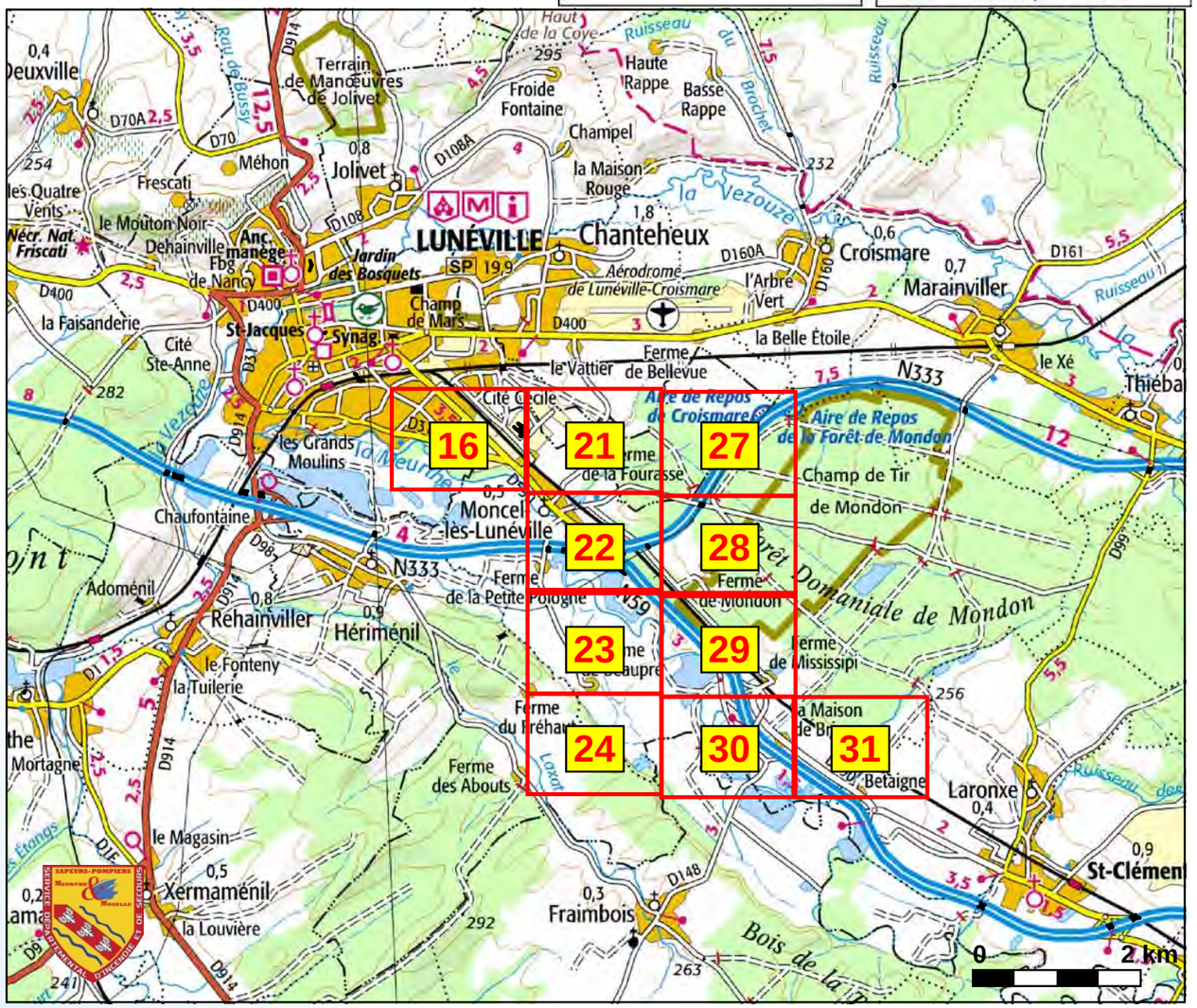

Document réalisé par le SDIS 54
Données BD TOPO - (c) IGN Paris 2003
Reproduction interdite

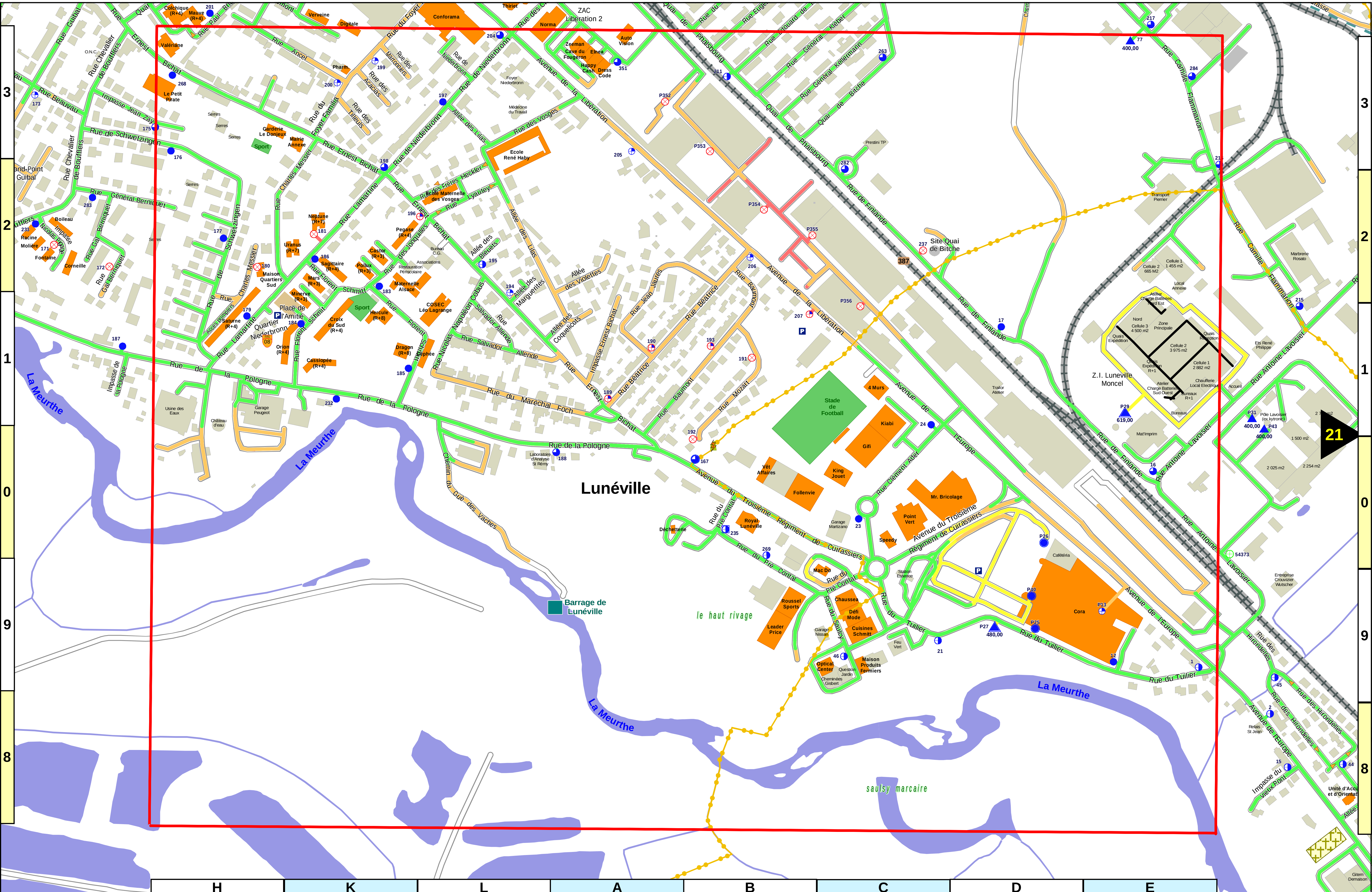

MONCEL LES LUNEVILLE - 54373

DECI Risque Courant Ordinaire

Echelle: 1/5.000ème

Modifié le : 19/09/2018

Document réalisé par le SDIS 54
Données BD TOPO - (c) IGN Paris
Reproduction interdite

16_RCO

MONCEL LES LUNEVILLE - 54373

DECI Risque Courant Ordinaire | Echelle: 1/5.000ème | **Modifié le : 19/09/2018**

Document réalisé par le SDIS 54
Données BD TOPO - (c) IGN Paris
Reproduction interdite

21_RCO

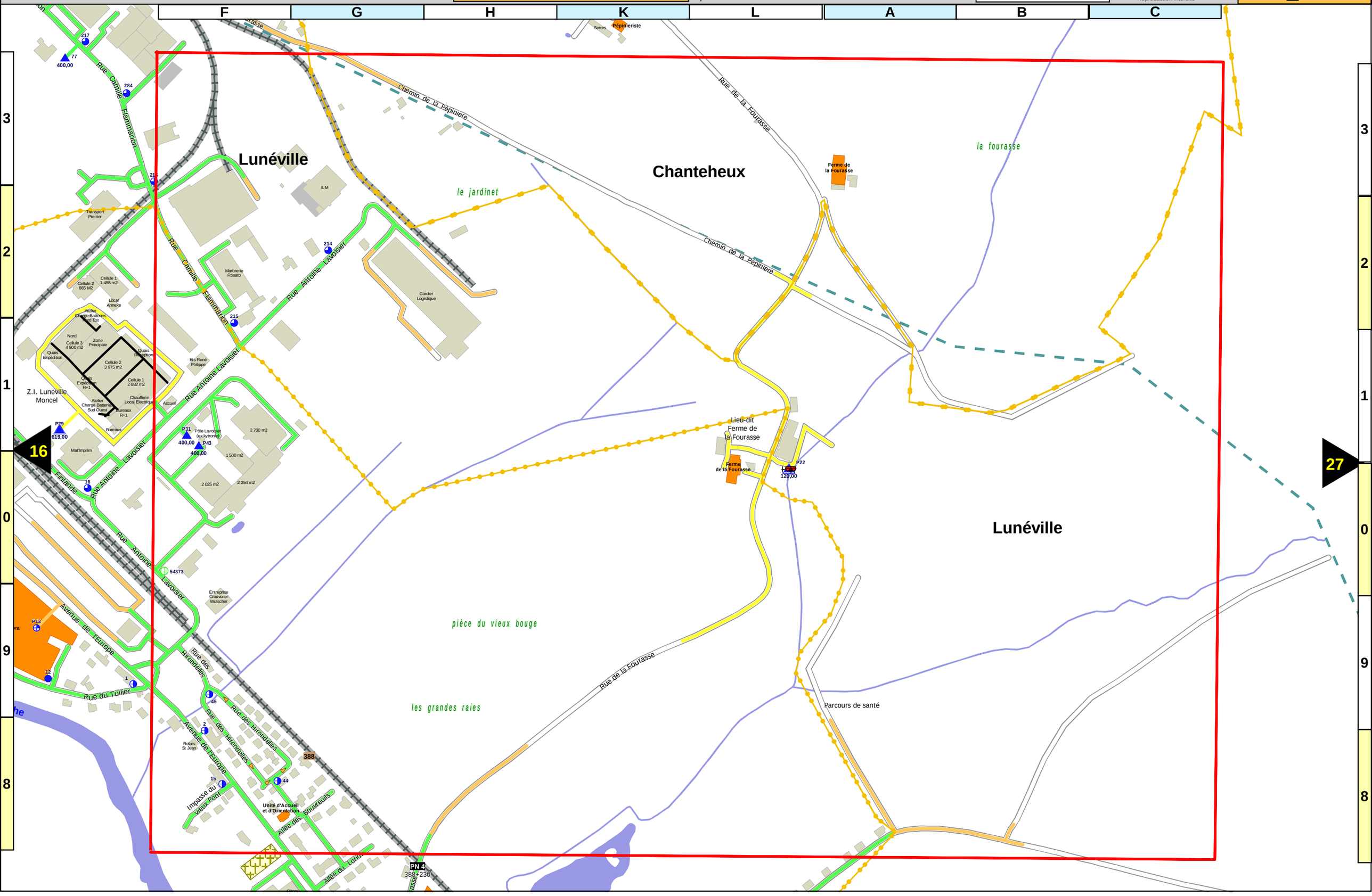

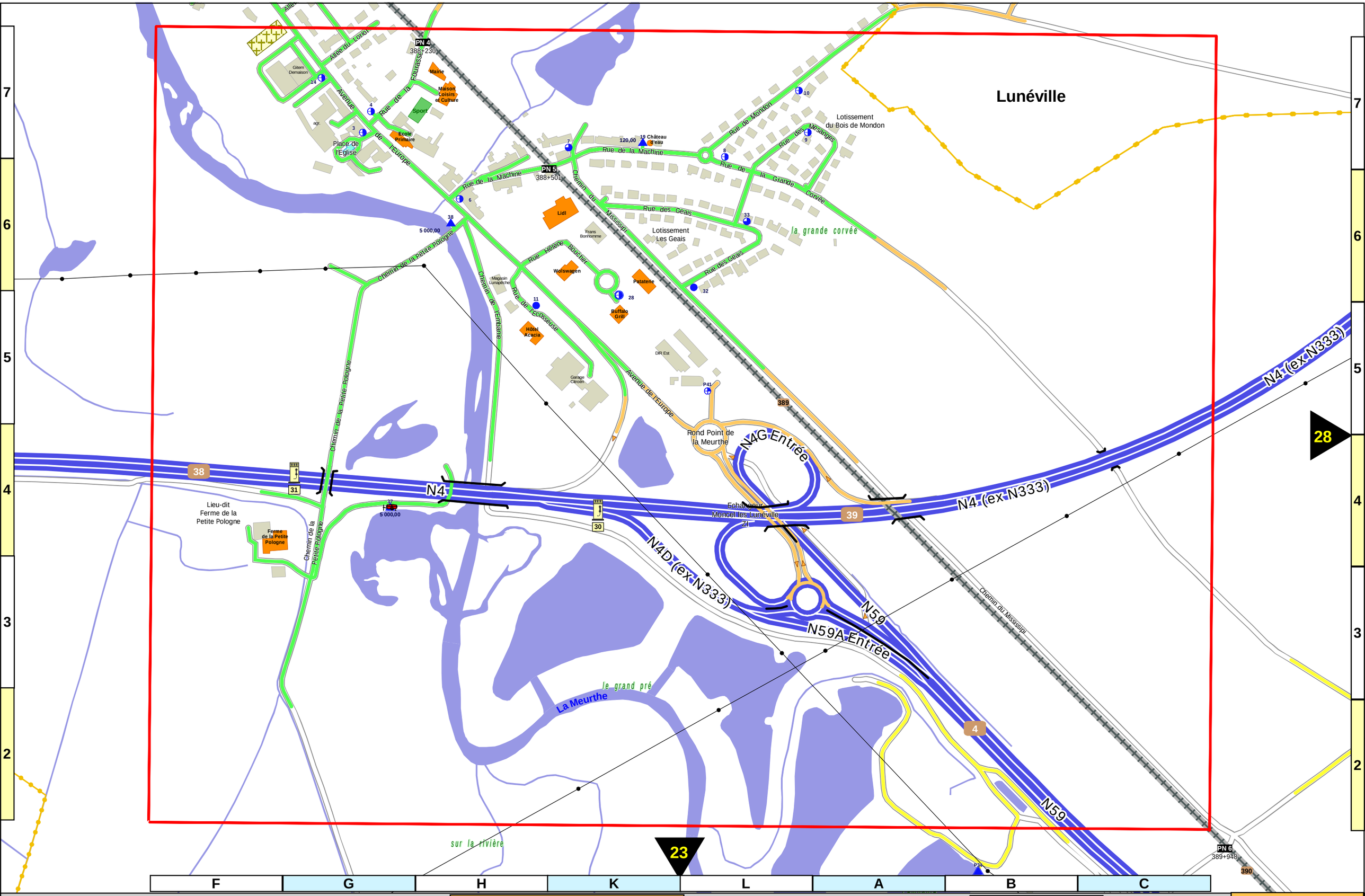

MONCEL LES LUNEVILLE - 54373 | **DECI Risque Courant Ordinaire** | Echelle: 1/5.000ème | **Modifié le :** 19/09/2018

Document réalisé par le SDIS 54
Données BD TOPO - (c) IGN Paris
Reproduction interdite

22_RCO

MONCEL LES LUNEVILLE - 54373

DECI Risque Courant Ordinaire | Echelle: 1/5.000ème | **Modifié le :** 19/09/2018

Document réalisé par le SDIS 54
Données BD TOPO - (c) IGN Paris
Reproduction interdite

23_RCO

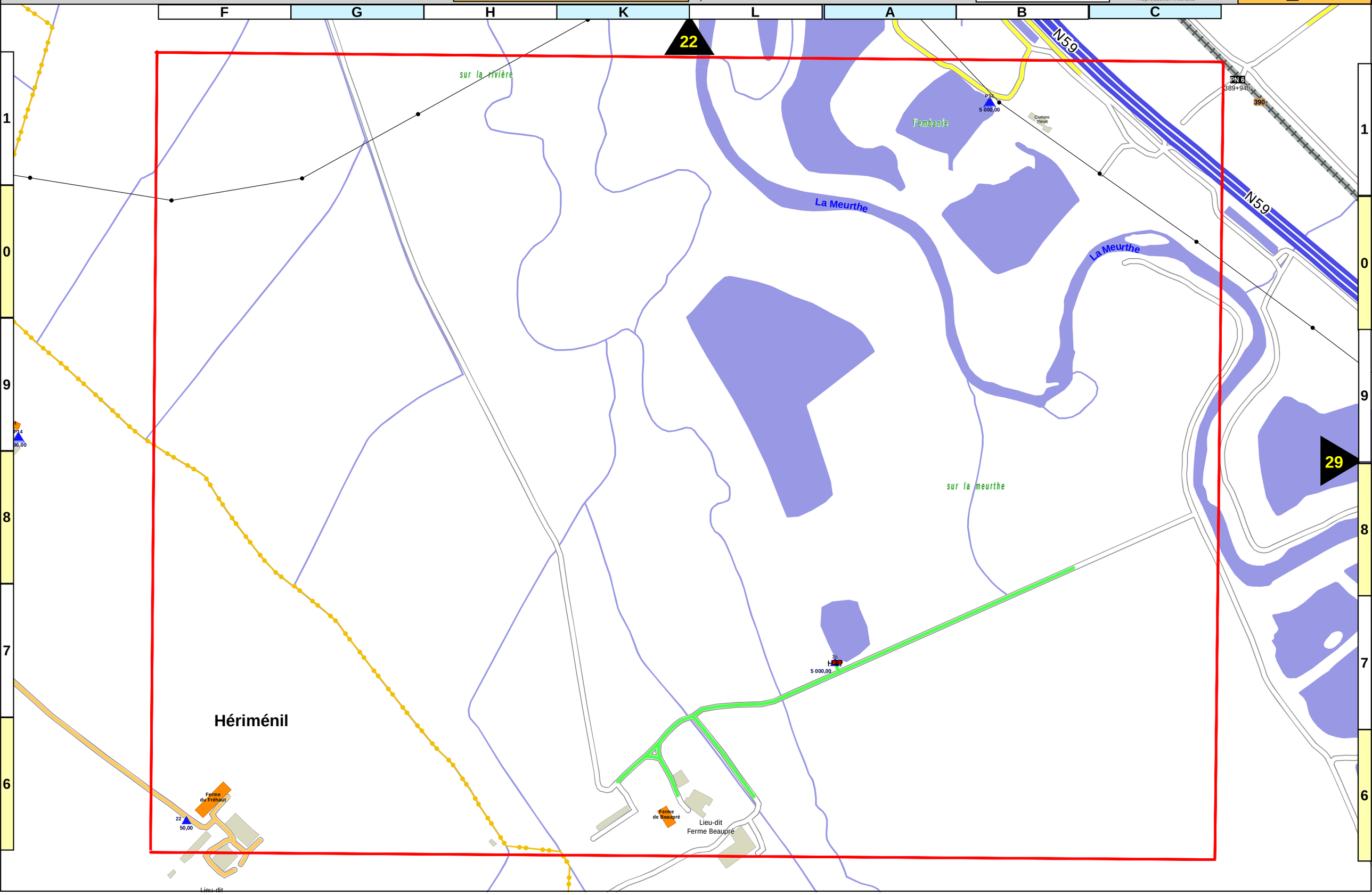

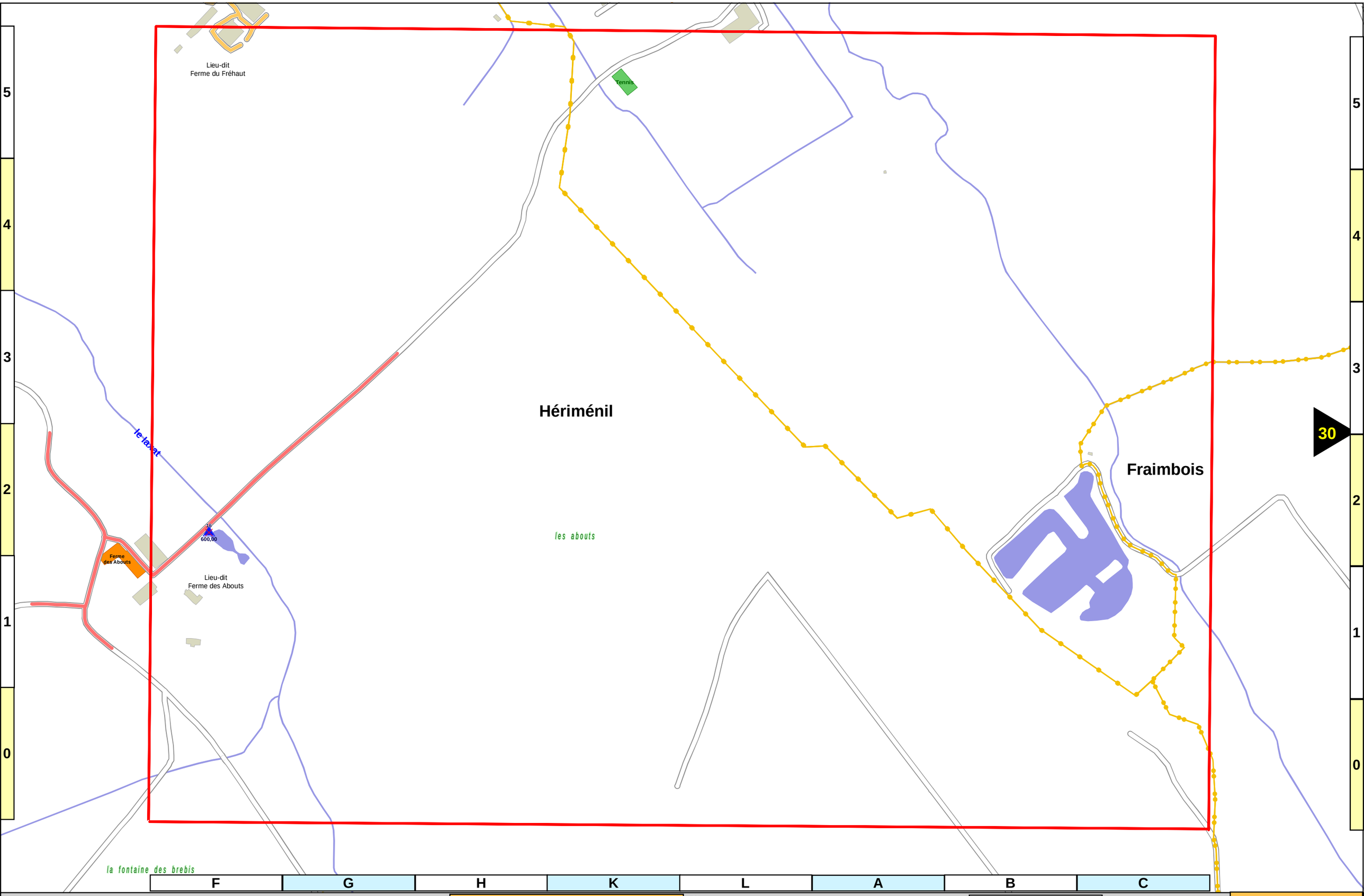

MONCEL LES LUNEVILLE - 54373 | **DECI Risque Courant Ordinaire** | Echelle: 1/5.000ème | **Modifié le :** 19/09/2018

Document réalisé par le SDIS 54
Données BD TOPO - (c) IGN Paris
Reproduction interdite

24_RCO

MONCEL LES LUNEVILLE - 54373

DECI Risque Courant Ordinaire | Echelle: 1/5.000ème | **Modifié le :** 19/09/2018

Document réalisé par le SDIS 54
Données BD TOPO - (c) IGN Paris
Reproduction interdite

27_RCO

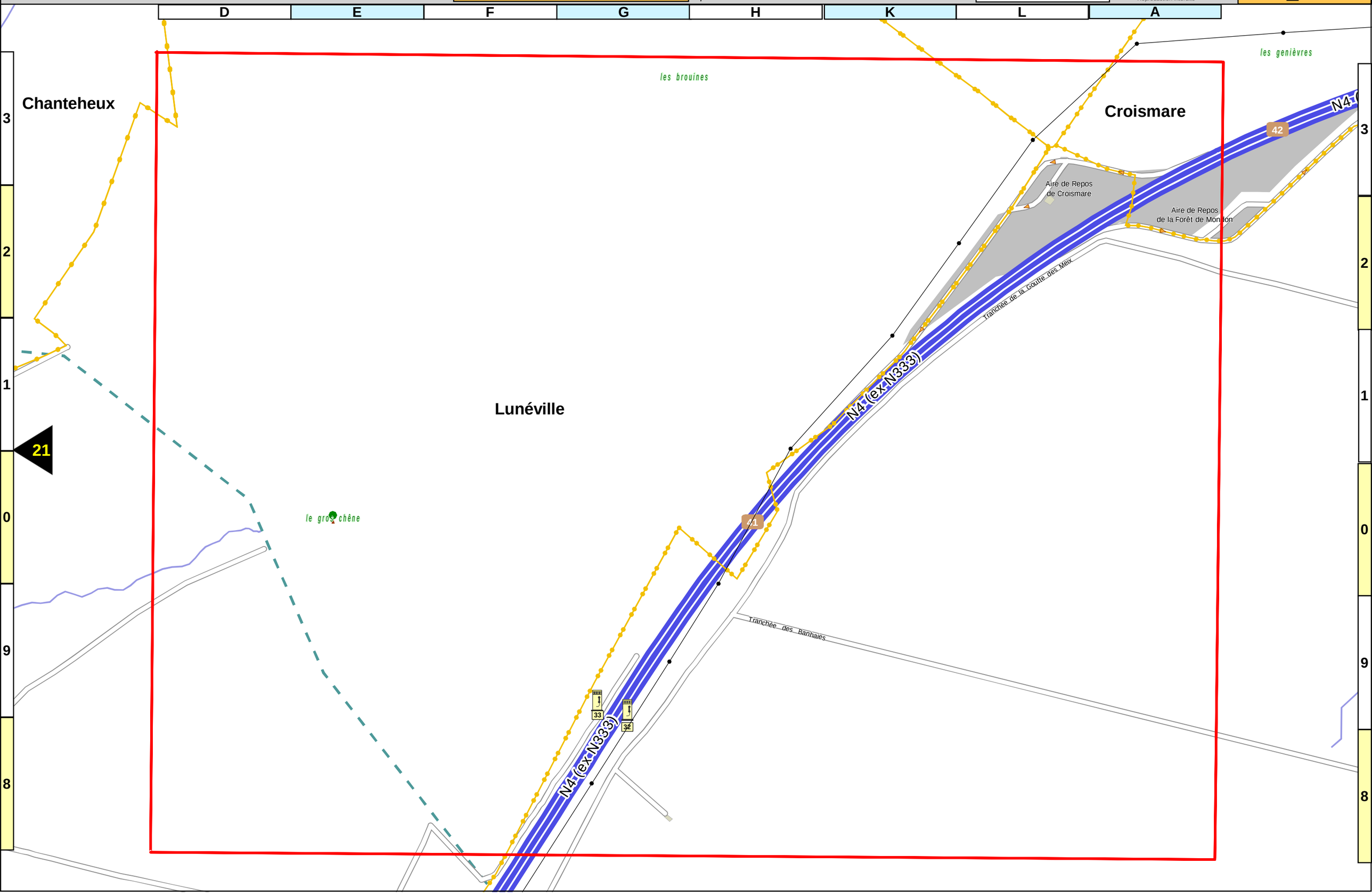

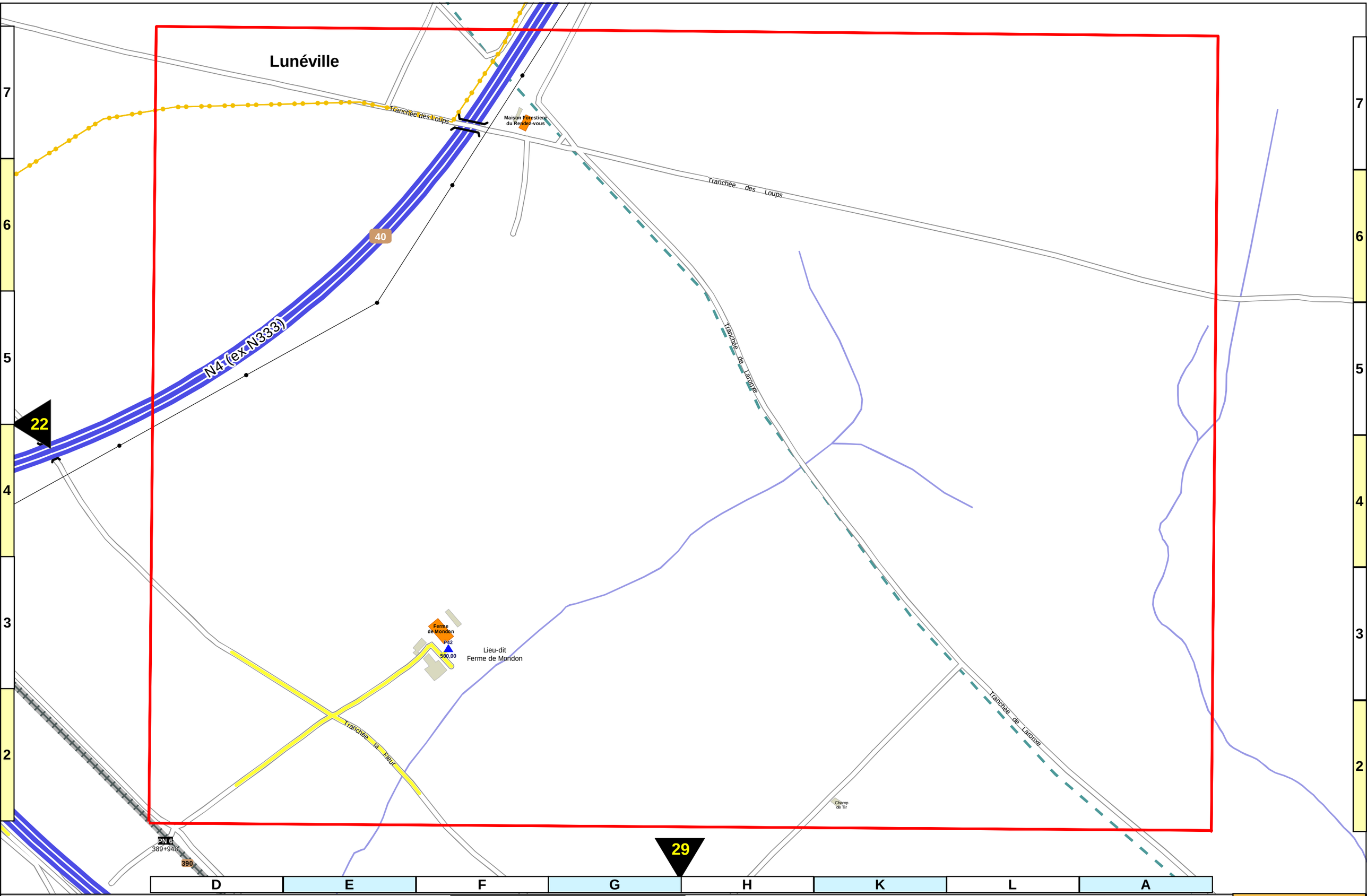

MONCEL LES LUNEVILLE - 54373 | **DECI Risque Courant Ordinaire** | Echelle: 1/5.000ème | **Modifié le :** 19/09/2018

Document réalisé par le SDIS 54
Données BD TOPO - (c) IGN Paris
Reproduction interdite

28_RCO

MONCEL LES LUNEVILLE - 54373

DECI Risque Courant Ordinaire | Echelle: 1/5.000ème | **Modifié le : 19/09/2018**

Document réalisé par le SDIS 54
Données BD TOPO - (c) IGN Paris
Reproduction interdite

29_RCO

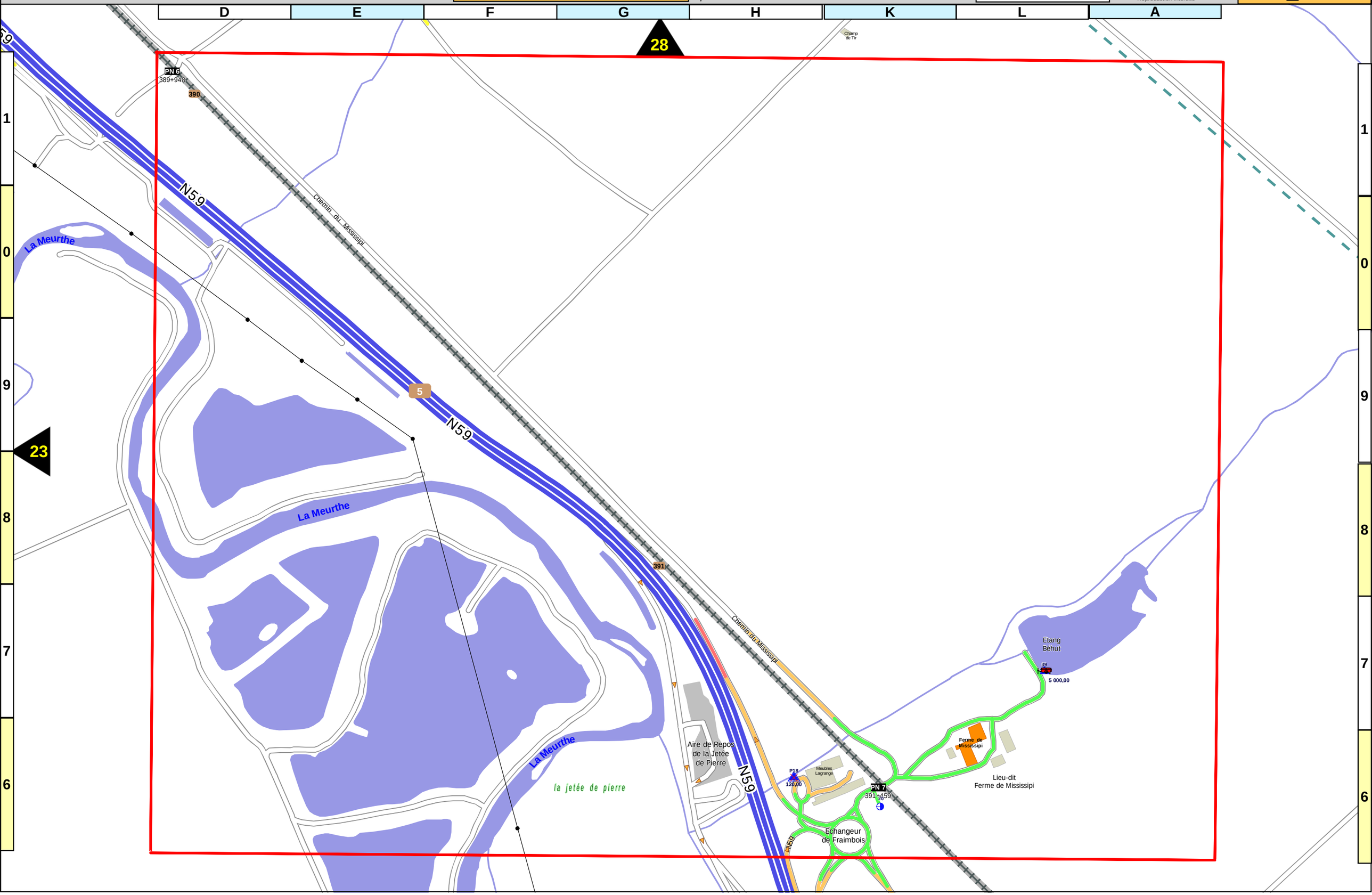

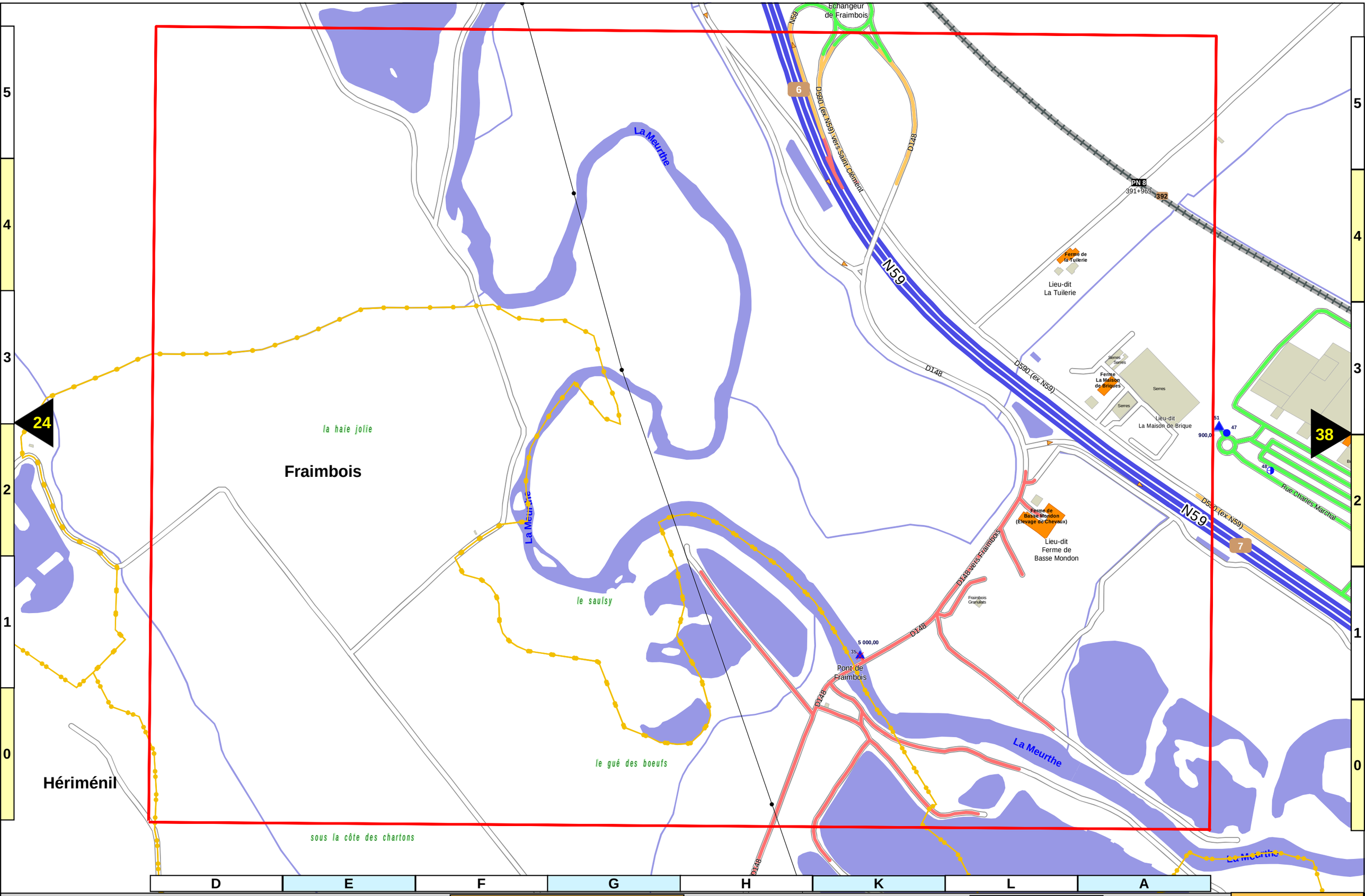

MONCEL LES LUNEVILLE - 54373 | **DECI Risque Courant Ordinaire** | Echelle: 1/5.000ème | **Modifié le :** 19/09/2018

Document réalisé par le SDIS 54
Données BD TOPO - (c) IGN Paris
Reproduction interdite

30_RCO

MONCEL LES LUNEVILLE - 54373

DECI Risque Courant Ordinaire | Echelle: 1/5.000ème | **Modifié le : 19/09/2018**

Document réalisé par le SDIS 54
Données BD TOPO - (c) IGN Paris
Reproduction interdite

31_RCO

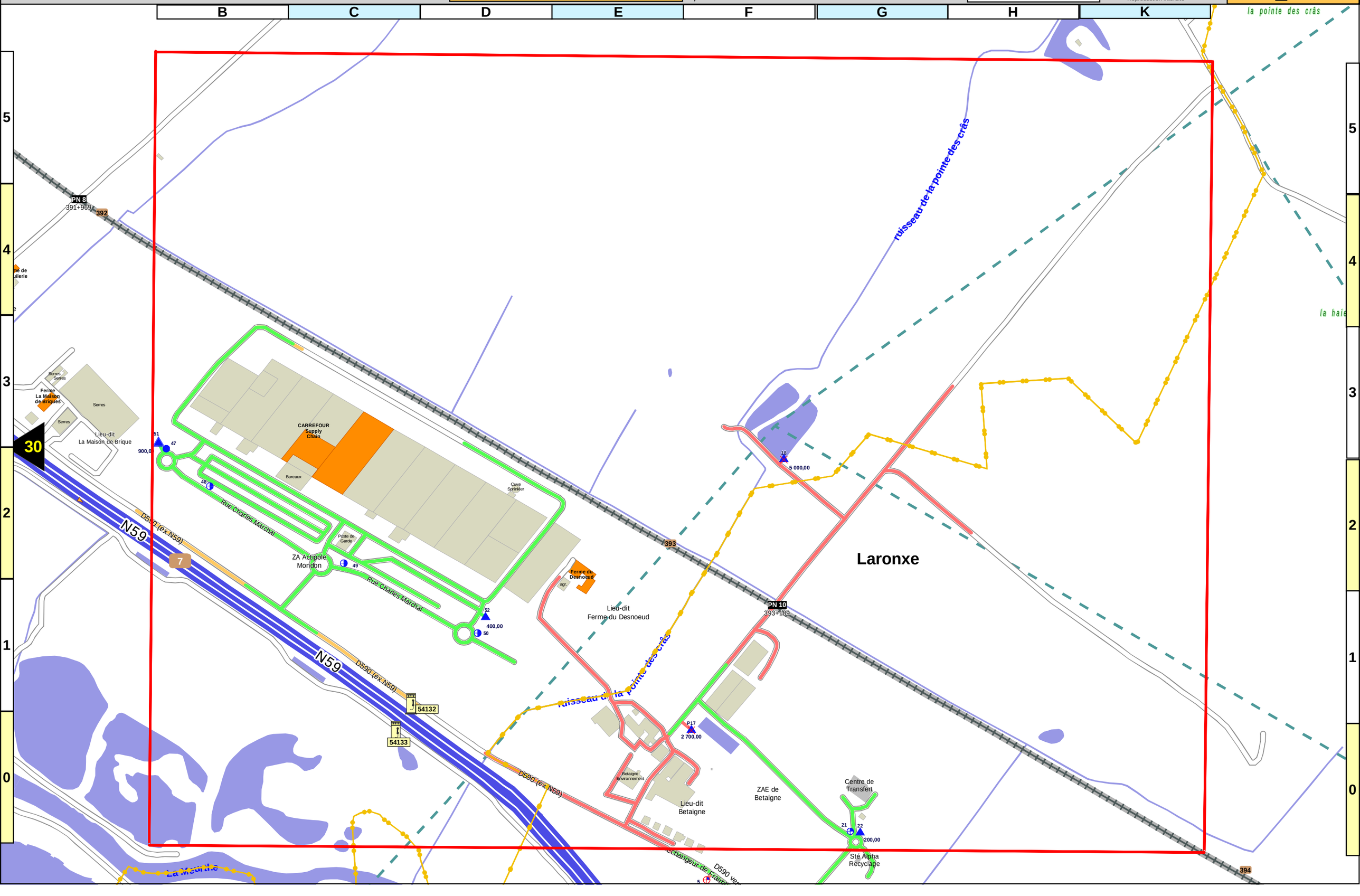

MOYEN

Nom	Page	MiniCoord
Aire de Jeux	1	E0
Château de QUI-QU'EN GROGNE [MH]	2	E7
Cimetière	1	F9
Ecole Primaire	2	E7
Eglise St Martin [MH]	1	D8
Entrepôt Forain	2	C3
Ferme A.Poinsard	2	C6
Ferme Boulanger	1	F0
Ferme C.Poinsard	2	D5
Ferme GAEC des 4 Jumeaux	1	F9
Ferme Gaspard	2	G7
Mairie	2	E7
MAS	1	D8
Menuiserie	1	E1
Salle Polyvalente	2	E7
Stade de Football	2	B7
Tennis	2	B7
Barre (Chemin de la)	2	G7
Bourgogne (Rue de la)	2	E7
Château (Chemin de Derriere le)	2	F7
Château (Petite Rue du)	2	E7
Château (Rue du)	2	E7
Chemin (Rue du Nouveau)	1	C8
Chenu (Ruelle du)	2	D7
Côte du Curé (Chemin de la)	1	D8
Curé (Rue du)	1	D8
Eglise (Rue de l')	1	D8
Fayencerie (Chemin de la)	2	E6
Fête (Chemin de la)	2	H7
Folie (Chemin de la)	1	F8
Fours (Rue des)	1	D8
Fraimbois (Route de)	1	E1
Gaudet (Place du Capitaine)	2	E7
Gerbeviller (Rue Ancienne Route de)	1	B8
Haut du Camp (Chemin du)	1	C8
Invaux (Chemin des)	2	F6
Jardins (Rue des)	1	E8
Jeanne d'Arc (Rue)	2	E7
Juifs (Rue des)	1	E9
Laid (Chemin du)	1	C8
Lechenal (Sentier de)	2	F6
Leclerc (Rue Général)	2	D7
Menil (Rue de)	1	D9
Poste (Rue de l'Ancienne)	2	D7
Presbytere (Rue du)	1	D8
Puits Mitoy (Rue du)	1	D8
Quette Charrière (Chemin de la)	1	F8
Raimond (Rue du Grand)	2	F7
Raimont (Rue du Petit)	1	E8
Raimont (Rue du)	1	F8
Rome (Chemin de)	2	E5
Rue (Grande)	1	E8
Sac (Rue du)	1	D8
Tahon (Rue du Haut du)	1	E8
Tahon (Rue du Petit)	1	E8
Thaon (Rue du)	1	F9
Torterue (Rue de la)	1	E8
Trait (Sentier du Haut)	2	E6

DECI suffisante

DECI possible (via une ressource privée ; nécessite une convention)

DECI réduite

DECI insuffisante

DECI inexistante

DECI

- Poteau incendie
- Poteau incendie 150
- Bouche incendie
- Point d'eau Privé
- Point d'eau naturel ou artificiel (PENA) — 500 m3
- PENA réalimenté
- Accessible que par MPR
- Réseau hydraulique
- Colonne séche
- Pompe (m3/h)

Lecture des débits (à 1 bar)

- < 15 m3/h
- ≥ 15m3/h et <30m3/h
- ≥ 30m3/h et <60m3/h
- ≥ 60m3/h et <90m3/h
- ≥ 90m3/h et <120m3/h
- ≥ 120 m3/h
- HP — Pression > 6 bars et ≤ 12 bars
- THP — Pression > 12 bars
- Point d'eau non utilisable ou à capacité nulle

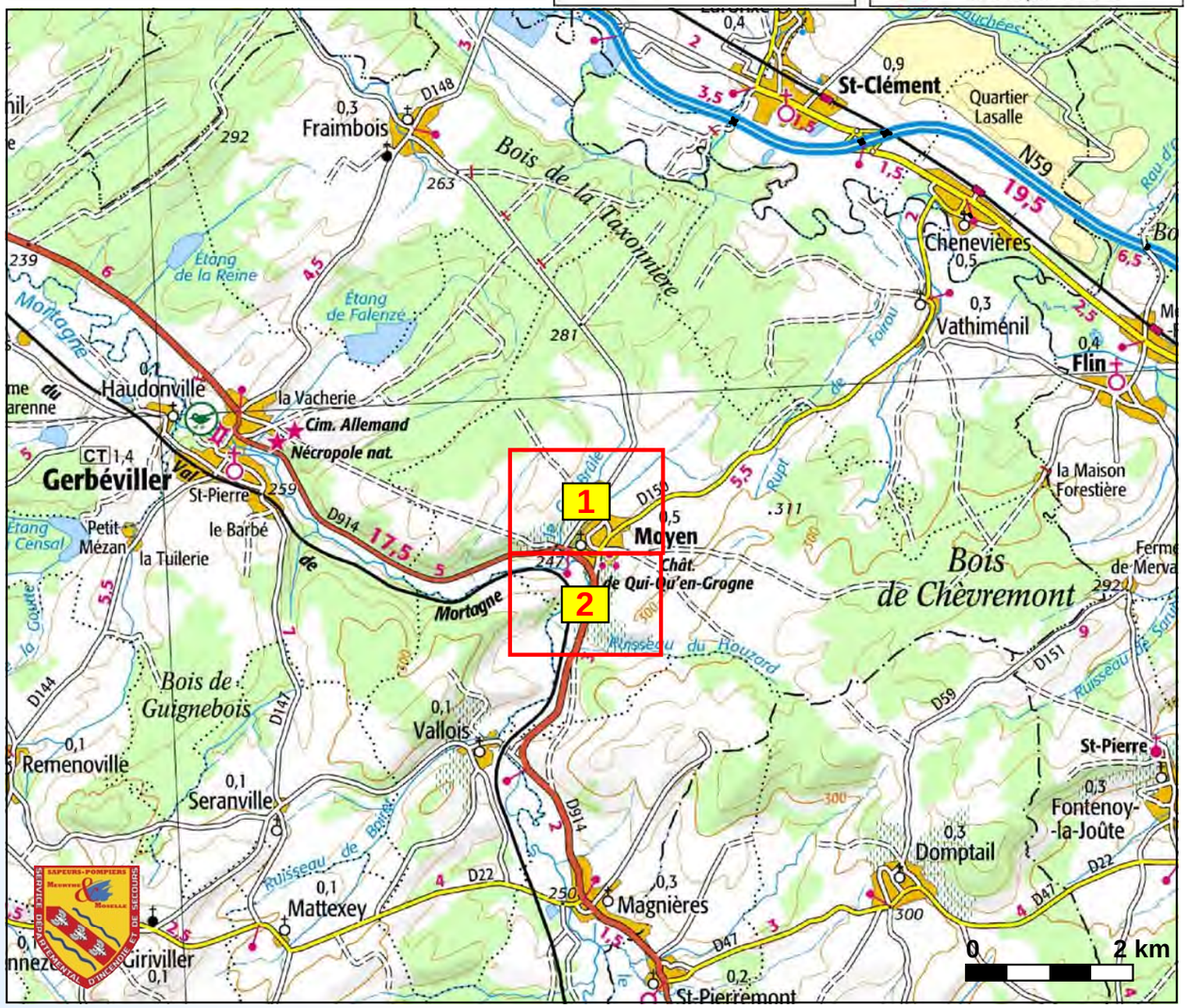

Document réalisé par le SDIS 54
Données BD TOPO - (c) IGN Paris 2003
Reproduction interdite

MOYEN - 54393 | **DECI Risque Courant Important** | Echelle: 1/5.000ème | **Modifié le : 19/09/2018**

Document réalisé par le SDIS 54
Données BD TOPO - (c) IGN Paris
Reproduction interdite

1_RCI

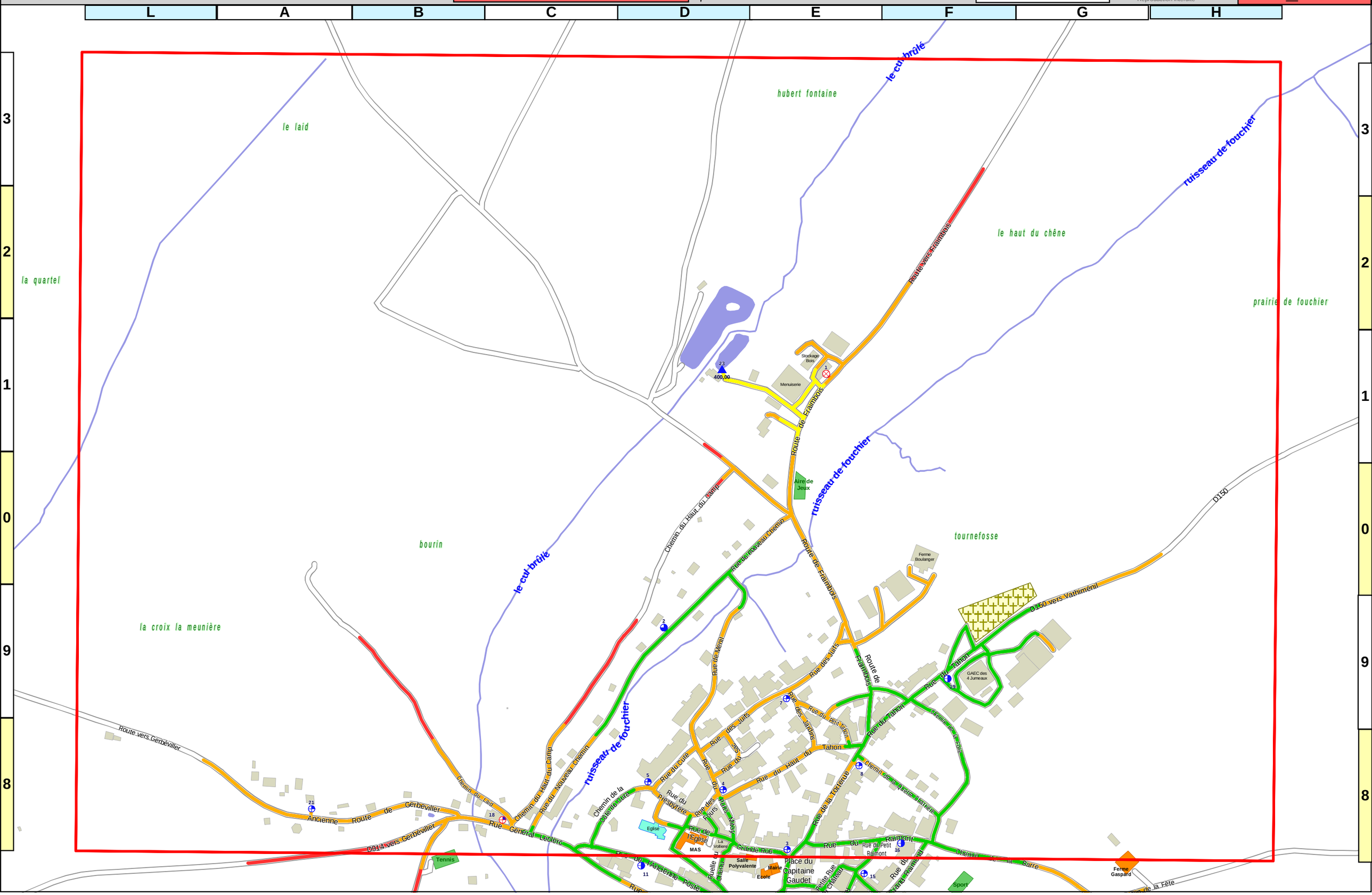

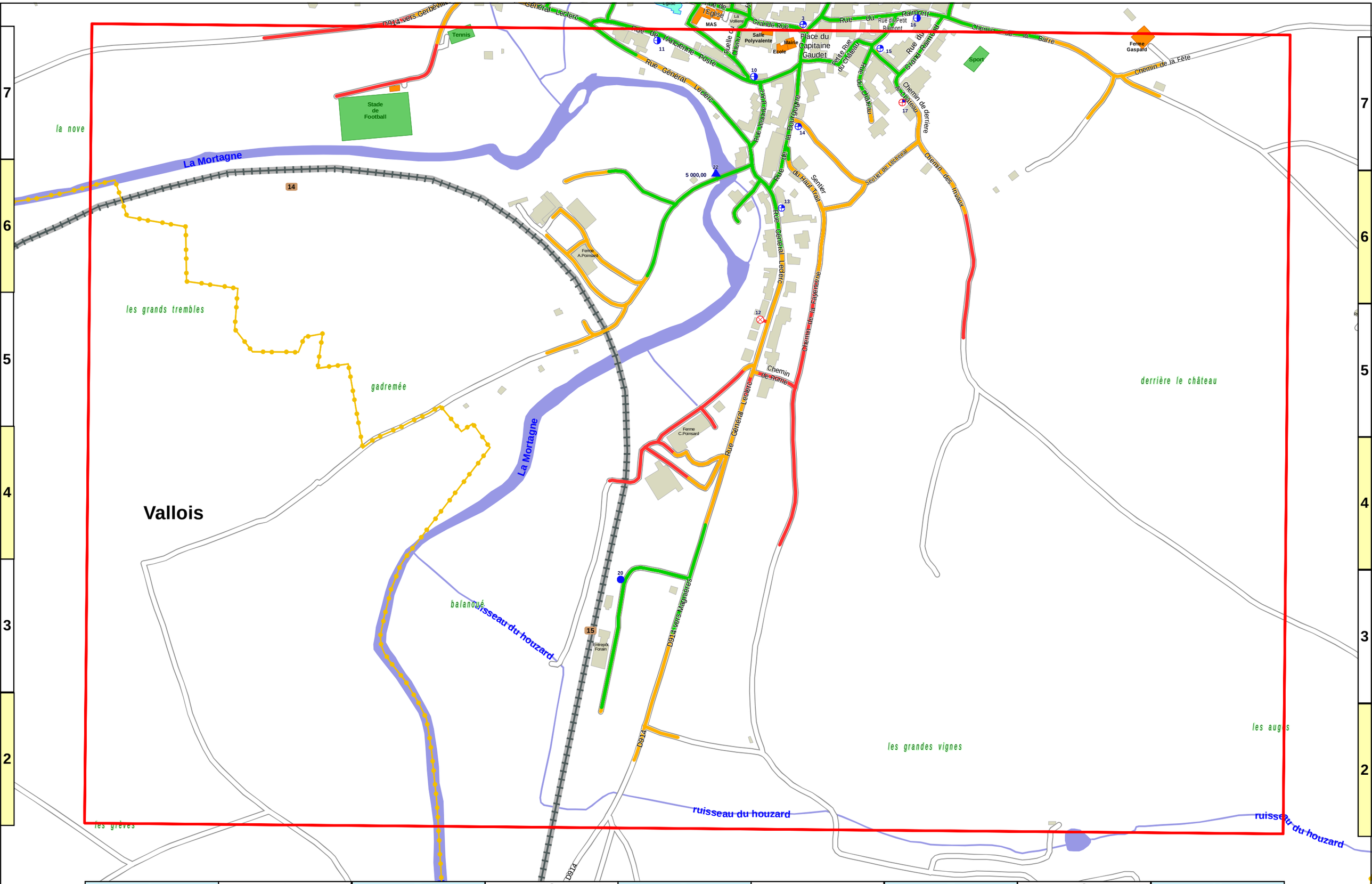

L	A	B	C	D	E	F	G	H

MOYEN - 54393 | **DECI Risque Courant Important** | Echelle: 1/5.000ème | **Modifié le :** 19/09/2018

Document réalisé par le SDIS 54
Données BD TOPO - (c) IGN Paris
Reproduction interdite

2_RCI

MOYEN

Nom	Page	MiniCoord
Aire de Jeux	1	E0
Château de QUI-QU'EN GROGNE [MH]	2	E7
Cimetière	1	F9
Ecole Primaire	2	E7
Eglise St Martin [MH]	1	D8
Entrepôt Forain	2	C3
Ferme A.Poinsard	2	C6
Ferme Boulanger	1	F0
Ferme C.Poinsard	2	D5
Ferme GAEC des 4 Jumeaux	1	F9
Ferme Gaspard	2	G7
Mairie	2	E7
MAS	1	D8
Menuiserie	1	E1
Salle Polyvalente	2	E7
Stade de Football	2	B7
Tennis	2	B7
Barre (Chemin de la)	2	G7
Bourgogne (Rue de la)	2	E7
Château (Chemin de Derriere le)	2	F7
Château (Petite Rue du)	2	E7
Château (Rue du)	2	E7
Chemin (Rue du Nouveau)	1	C8
Chenu (Ruelle du)	2	D7
Côte du Curé (Chemin de la)	1	D8
Curé (Rue du)	1	D8
Eglise (Rue de l')	1	D8
Fayencerie (Chemin de la)	2	E6
Fête (Chemin de la)	2	H7
Folie (Chemin de la)	1	F8
Fours (Rue des)	1	D8
Fraimbois (Route de)	1	E1
Gaudet (Place du Capitaine)	2	E7
Gerbeviller (Rue Ancienne Route de)	1	B8
Haut du Camp (Chemin du)	1	C8
Invaux (Chemin des)	2	F6
Jardins (Rue des)	1	E8
Jeanne d'Arc (Rue)	2	E7
Juifs (Rue des)	1	E9
Laid (Chemin du)	1	C8
Lechenal (Sentier de)	2	F6
Leclerc (Rue Général)	2	D7
Menil (Rue de)	1	D9
Poste (Rue de l'Ancienne)	2	D7
Presbytere (Rue du)	1	D8
Puits Mitoy (Rue du)	1	D8
Quette Charrière (Chemin de la)	1	F8
Raimond (Rue du Grand)	2	F7
Raimont (Rue du Petit)	1	E8
Raimont (Rue du)	1	F8
Rome (Chemin de)	2	E5
Rue (Grande)	1	E8
Sac (Rue du)	1	D8
Tahon (Rue du Haut du)	1	E8
Tahon (Rue du Petit)	1	E8
Thaon (Rue du)	1	F9
Torterue (Rue de la)	1	E8
Trait (Sentier du Haut)	2	E6

DECI suffisante

DECI possible (via une ressource privée ; nécessite une convention)

DECI réduite

DECI insuffisante

DECI inexistante

DECI

- Poteau incendie
- Poteau incendie 150
- Bouche incendie
- P.. Point d'eau Privé
- 500 m3 Point d'eau naturel ou artificiel (PENA)
- PENA réalimenté
- Accessible que par MPR
- Réseau hydraulique
- CS Colonne séche
- Pompe (m3/h)

Lecture des débits (à 1 bar)

- < 15 m3/h
- ≥ 15m3/h et <30m3/h
- ≥ 30m3/h et <60m3/h
- ≥ 60m3/h et <90m3/h
- ≥ 90m3/h et <120m3/h
- ≥ 120 m3/h
- HP Pression > 6 bars et ≤ 12 bars
- THP Pression > 12 bars
- Point d'eau non utilisable ou à capacité nulle

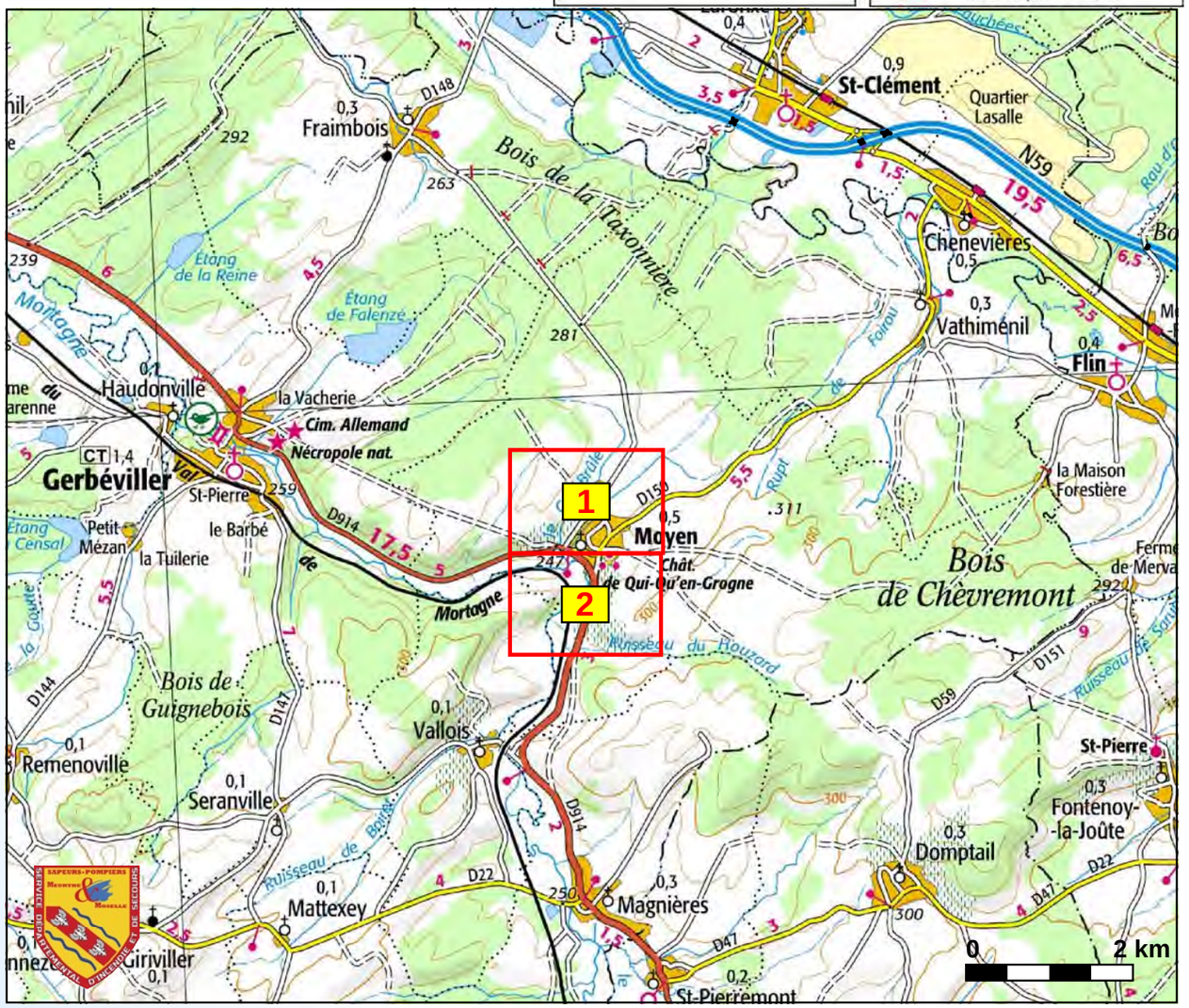

MOYEN - 54393

DECI Risque Courant Ordinaire | Echelle: 1/5.000ème | **Modifié le :** 19/09/2018

Document réalisé par le SDIS 54
Données BD TOPO - (c) IGN Paris
Reproduction interdite

1_RCO

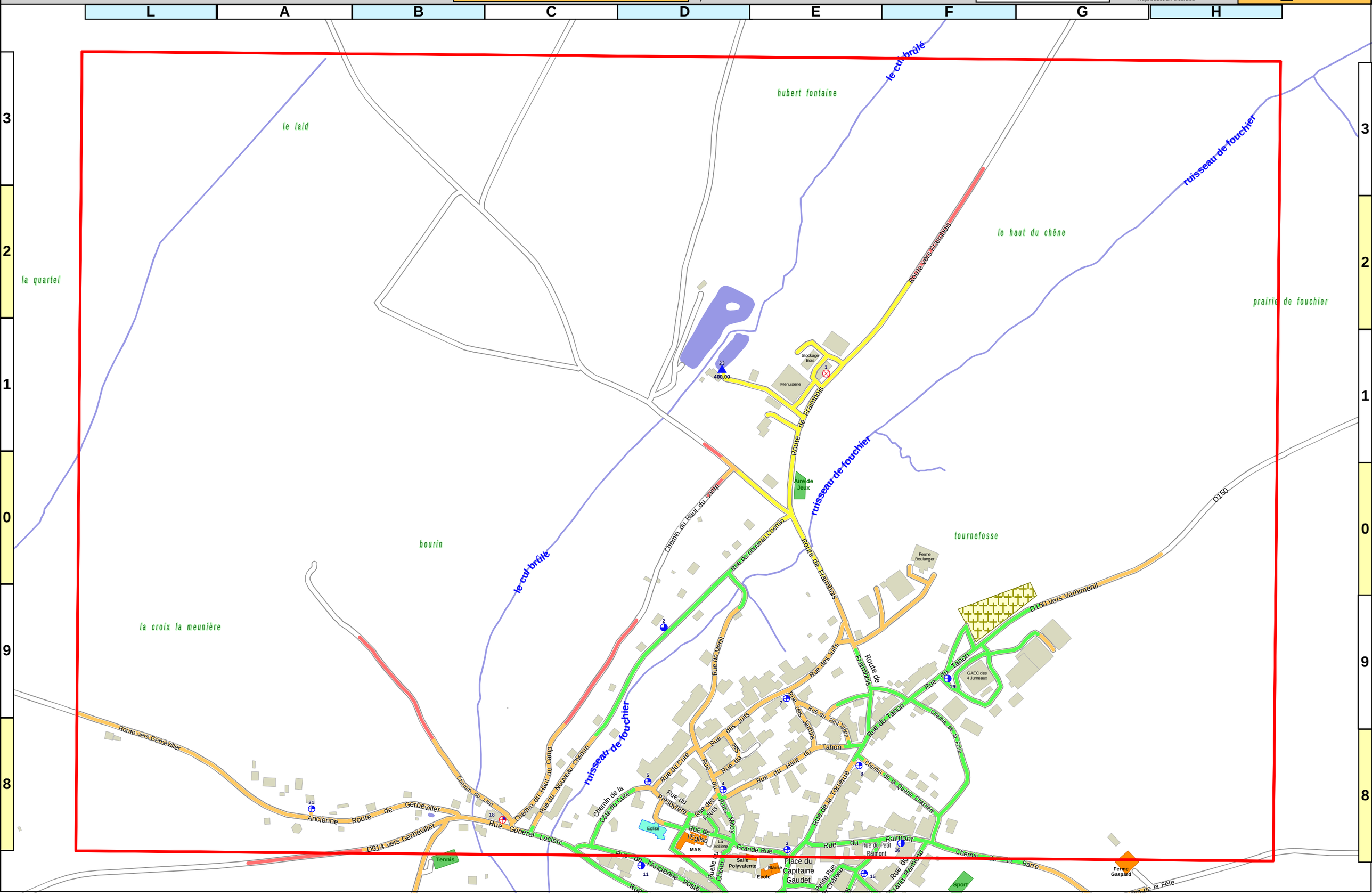

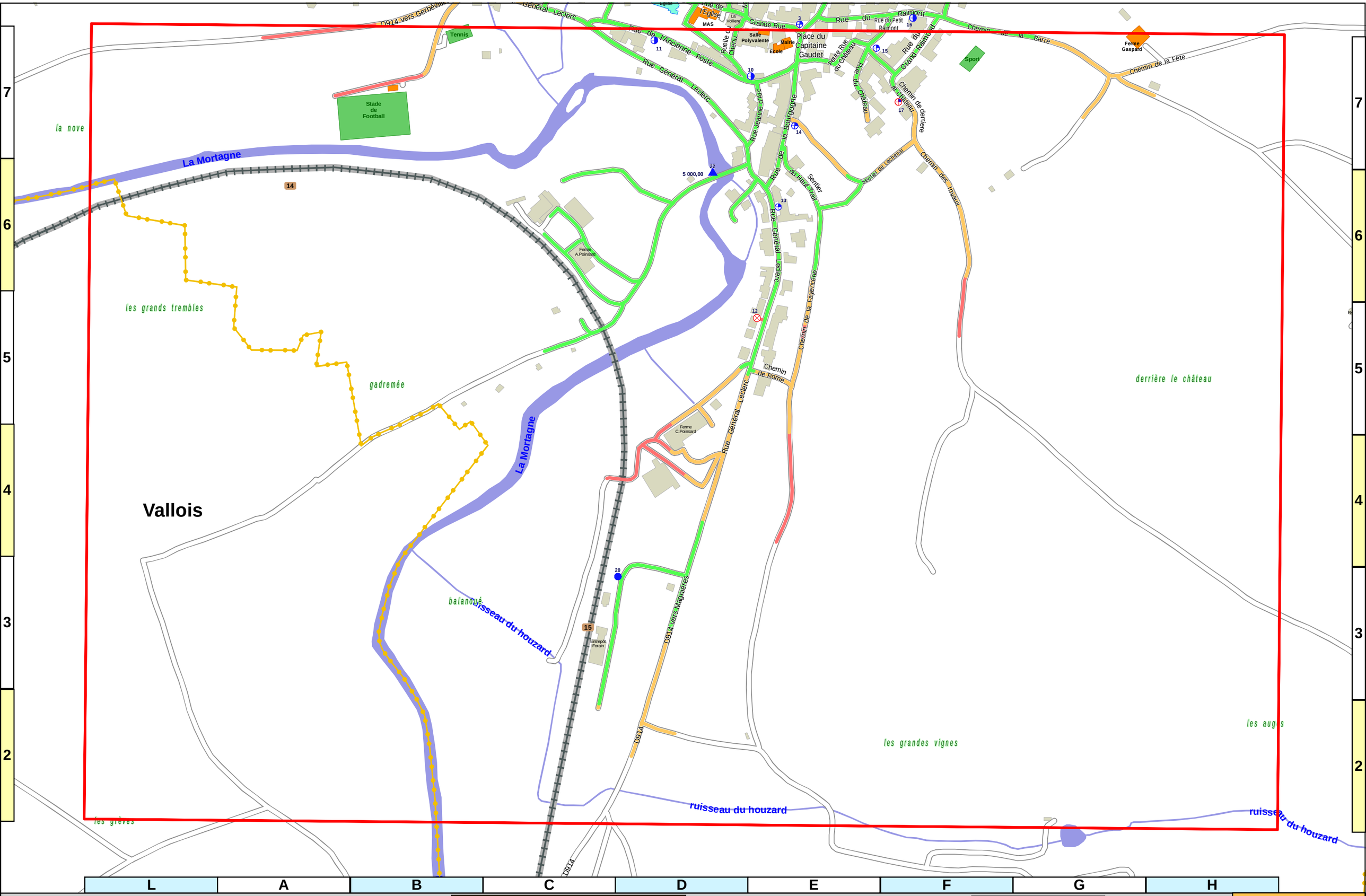

MOYEN - 54393 | **DECI Risque Courant Ordinaire** | Echelle: 1/5.000ème | **Modifié le :** 19/09/2018

Document réalisé par le SDIS 54
Données BD TOPO - (c) IGN Paris
Reproduction interdite

2_RCO

PETTONVILLE

Nom	Page	MiniCoord
Cimetière	1	F5
Eglise	1	G6
Ferme Specher	1	G7
Ferme Zabel	1	G7
Mairie	1	H6
Allouette (Chemin de L')	1	H7
Derrière (Ruelle de)	1	G6
Mairie (Rue de la)	1	H6
Rue (Grande)	1	G6
Speicher (Rue Pierre)	1	H7

DECI suffisante

DECI possible (via une ressource privée ; nécessite une convention)

DECI réduite

DECI insuffisante

DECI inexistante

DECI

- Poteau incendie
- Poteau incendie 150
- Bouche incendie
- Point d'eau Privé
- Point d'eau naturel ou artificiel (PENA) (500 m3)
- PENA réalimenté
- Accessible que par MPR
- Réseau hydraulique
- Colonne séche
- Pompe (m3/h)

Lecture des débits (à 1 bar)

- < 15 m3/h
- ≥ 15m3/h et <30m3/h
- ≥ 30m3/h et <60m3/h
- ≥ 60m3/h et <90m3/h
- ≥ 90m3/h et <120m3/h
- ≥ 120 m3/h
- Pression > 6 bars et ≤ 12 bars (HP)
- Pression > 12 bars (THP)
- Point d'eau non utilisable ou à capacité nulle

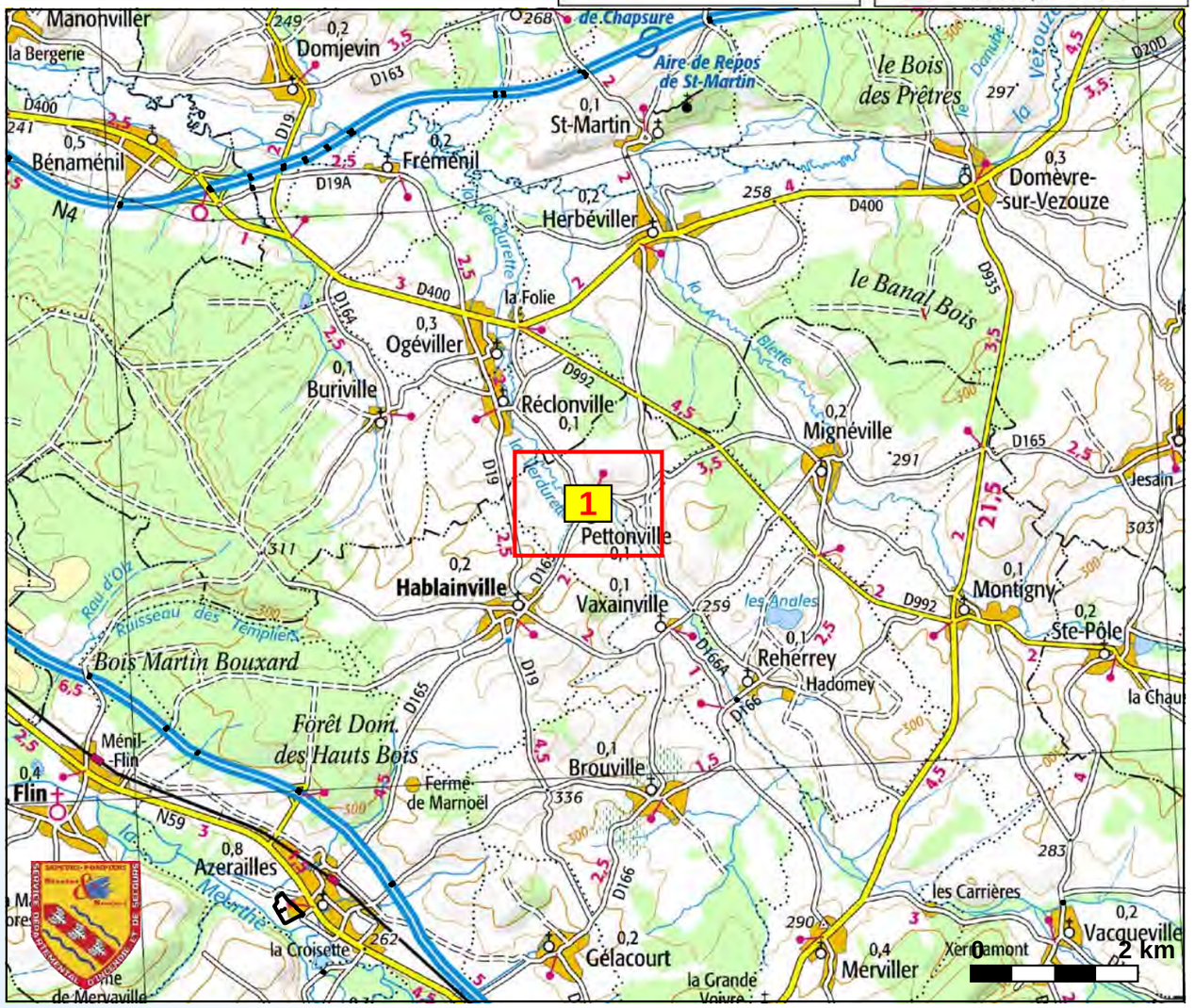

Document réalisé par le SDIS 54
Données BD TOPO - (c) IGN Paris 2003
Reproduction interdite

PETTONVILLE - 54422

DECI Risque Courant Important | Echelle: 1/5.000ème | **Modifié le :** 19/09/2018

Document réalisé par le SDIS 54
Données BD TOPO - (c) IGN Paris
Reproduction interdite

1_RCI

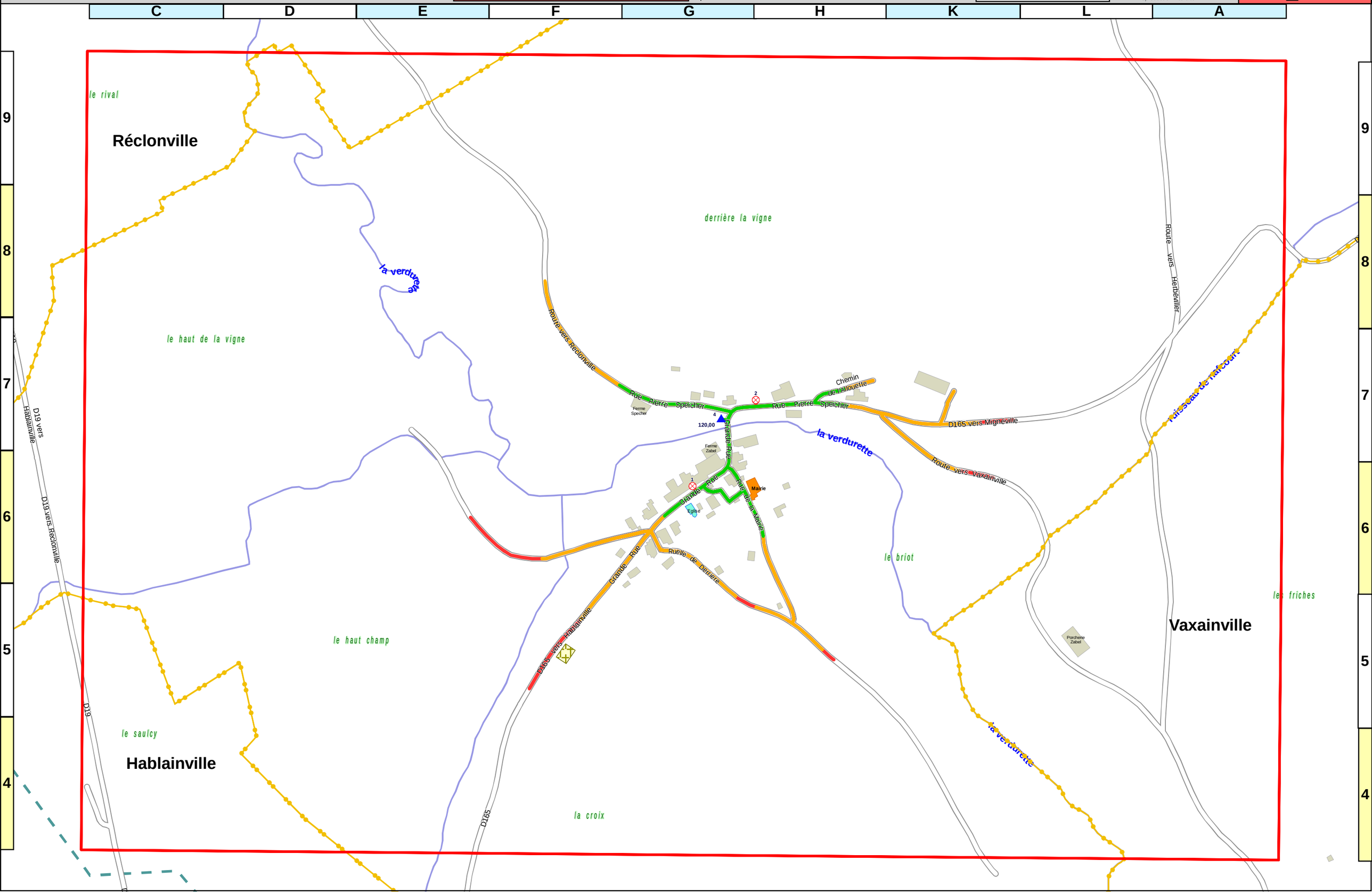

PETTONVILLE

Nom	Page	MiniCoord
Cimetière	1	F5
Eglise	1	G6
Ferme Specher	1	G7
Ferme Zabel	1	G7
Mairie	1	H6
Allouette (Chemin de L')	1	H7
Derrière (Ruelle de)	1	G6
Mairie (Rue de la)	1	H6
Rue (Grande)	1	G6
Speicher (Rue Pierre)	1	H7

DECI suffisante

DECI possible (via une ressource privée ; nécessite une convention)

DECI réduite

DECI insuffisante

DECI inexistante

DECI

- Poteau incendie
- Poteau incendie 150
- Bouche incendie
- Point d'eau Privé
- Point d'eau naturel ou artificiel (PENA) (500 m3)
- PENA réalimenté
- Accessible que par MPR
- Réseau hydraulique
- Colonne séche
- Pompe (m3/h)

Lecture des débits (à 1 bar)

- < 15 m3/h
- ≥ 15m3/h et <30m3/h
- ≥ 30m3/h et <60m3/h
- ≥ 60m3/h et <90m3/h
- ≥ 90m3/h et <120m3/h
- ≥ 120 m3/h
- Pression > 6 bars et ≤ 12 bars (HP)
- Pression > 12 bars (THP)
- Point d'eau non utilisable ou à capacité nulle

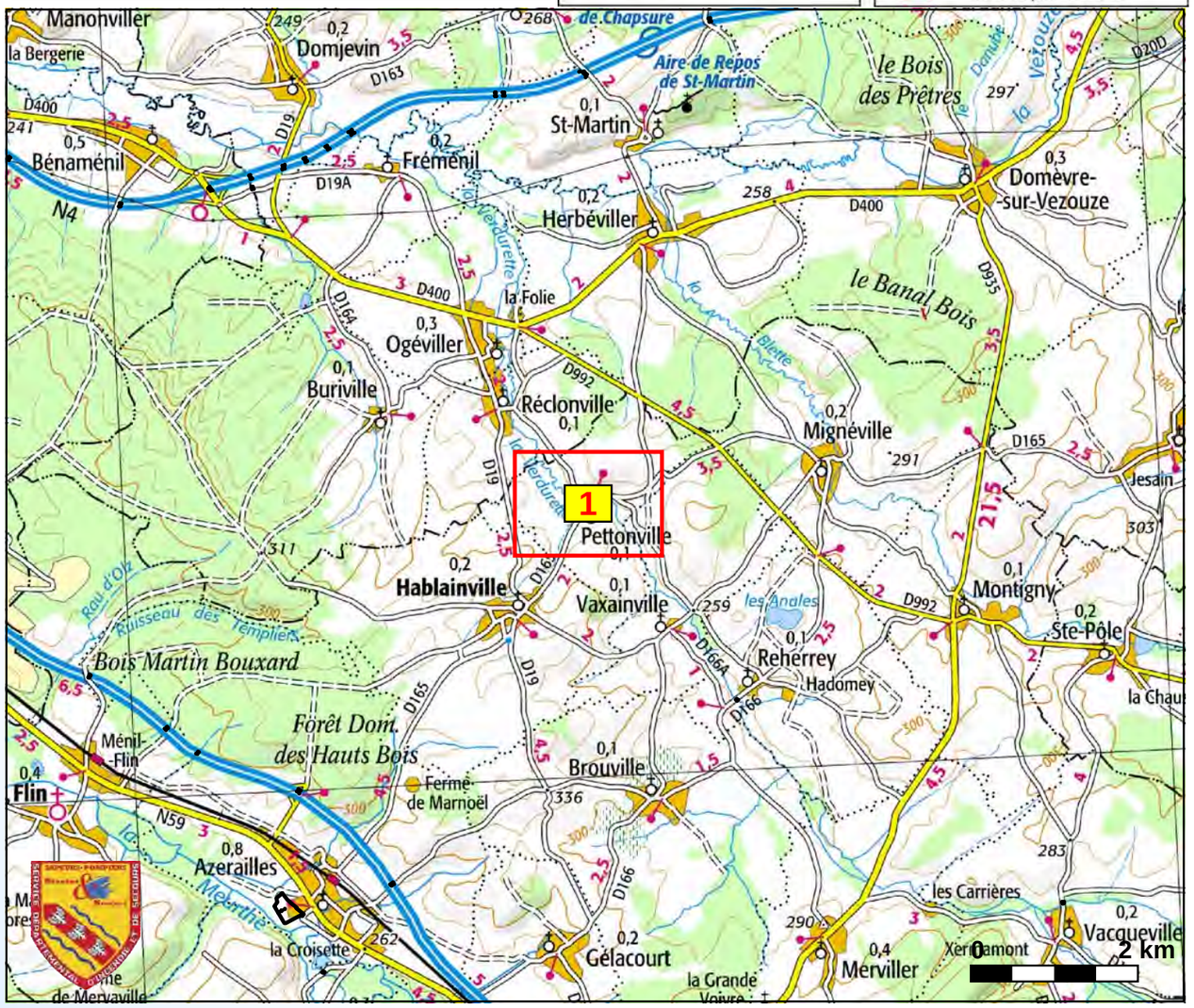

Document réalisé par le SDIS 54
Données BD TOPO - (c) IGN Paris 2003
Reproduction interdite

PETTONVILLE - 54422

DECI Risque Courant Ordinaire | Echelle: 1/5.000ème | **Modifié le :** 19/09/2018

Document réalisé par le SDIS 54
Données BD TOPO - (c) IGN Paris
Reproduction interdite

1_RCO

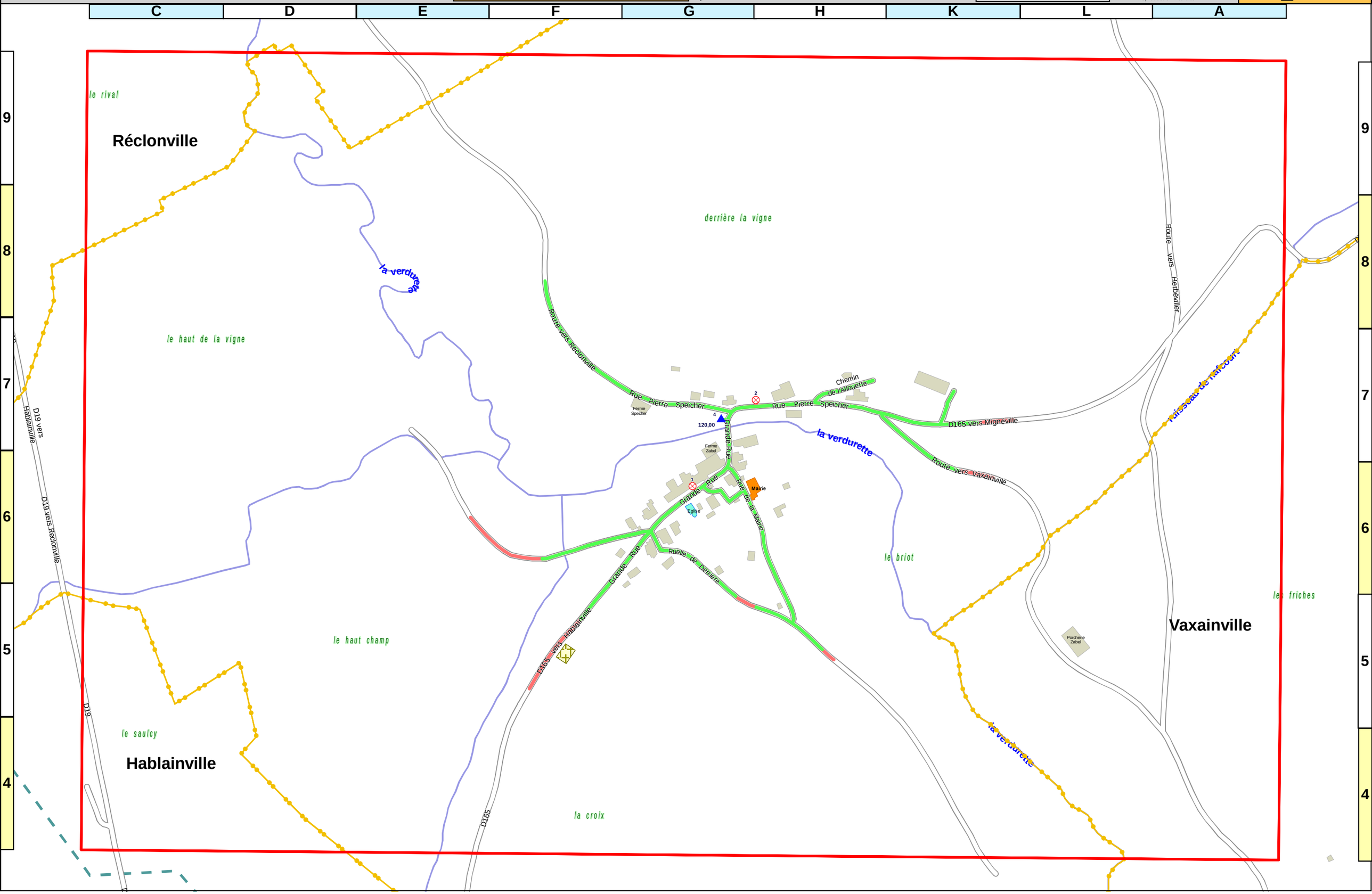

REHAINVILLER

Nom	Page	MiniCoord
Aire de Jeux	2	G8
CCF Recycling [ICPE]	1	H5
Central à Béton	1	L5
Château d'Adoménil	2	C1
Chenil Animalor	1	G5
Cimetière	2	G0
Dépot DDE	1	L8
Ecole Maternelle	2	D9
Ecole Primaire	2	E9
Eglise de l'Assomption	2	E9
Ets Stradal	1	K5
Ets Thiriert	1	H5
Ferme de Chaufontaine	1	L6
Ferme GAEC d'Adoménil [ICPE]	2	D1
Ferme GAEC reconnu de la Foiterie	2	D9
Ferme Gerard	2	F9
Foyer Socio Culturel	2	D9
Hôtel Restaurant Campanile	1	L7
Hôtel Restaurant Château d Adoménil	2	C1
La Guinguette	1	E6
Mairie	2	D9
Maison des Chasseurs	LL00C1	H4
Stade de Football	2	G8
Tennis	2	G8
Adomenil (Rue d')	2	D9
Air (Rue Bel)	2	H0
Barbelin (Rue)	2	G0
Beaumont (Chemin de la)	1	H6
Carnot (Rue)	2	E9
Château Adoménil (Lieu-dit)	2	C1
Chaufontaine (Lieu-dit)	1	L6
Chaufontaine (ZAC de)	1	K5
Chaumes (Rue des)	2	F8
Eglise (Place de l')	2	E9
Etang Masse	2	L0
Fontaine bénite (Chemin de la)	2	G6
Fontaine bénite (Rue de la)	2	F7
Fonteny (Chemin du)	2	H8
Fonteny (Lotissement du)	2	G8
Fonteny (Rue Le)	2	G8
Gambetta (Rue)	2	E8
Gué (Rue du)	2	D9
Haye (Rue Mathieu de la)	1	D8
Guinguette (Lieu-dit la)	1	E6
Husson Lardant (Rue)	2	D9
Jardins (Ruelle des)	2	E9
Laxatte (Rue du)	2	G0
Lunéville (Route de)	2	G1
Marin (Rue Pierre Eugène)	2	F0
Mont-sur-Meurthe (Rue de)	2	E8
Platanes (Rue des)	2	G0
Ravinel (Rue du Lieutenant Yves de)	2	E8
Régiment d'Infanterie (Rue du 86ème)	2	D9
Résidences du Parc (Lotissement Les)	2	G0
Saules (Rue des)	2	H1
Strasbourgeoise (Rue de la)	1	K6
Ville (Rue Derrière la)	2	F8
Vosges (Route des)	1	K5

DECI suffisante

DECI possible (via une ressource privée ; nécessite une convention)

DECI réduite

DECI insuffisante

DECI inexistante

DECI

- Poteau incendie
- Poteau incendie 150
- Bouche incendie
- Point d'eau Privé
- Point d'eau naturel ou artificiel (PENA) — 500 m3
- PENA réalimenté
- Accessible que par MPR
- Réseau hydraulique
- Colonne séche
- Pompe (m3/h)

Lecture des débits (à 1 bar)

- < 15 m3/h
- ≥ 15m3/h et <30m3/h
- ≥ 30m3/h et <60m3/h
- ≥ 60m3/h et <90m3/h
- ≥ 90m3/h et <120m3/h
- ≥ 120 m3/h
- HP — Pression > 6 bars et ≤ 12 bars
- THP — Pression > 12 bars
- Point d'eau non utilisable ou à capacité nulle

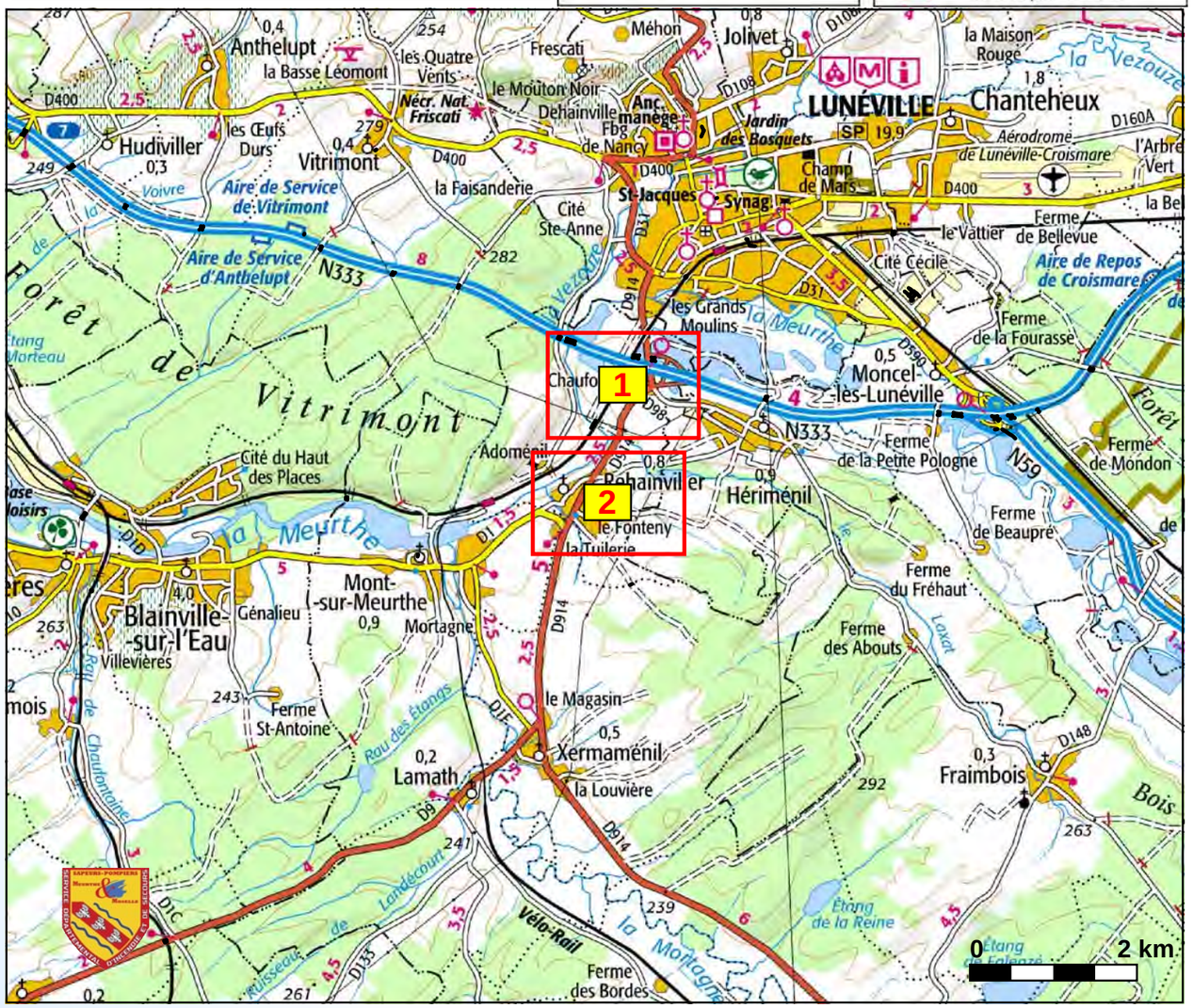

Document réalisé par le SDIS 54
Données BD TOPO - (c) IGN Paris 2003
Reproduction interdite

REHAINVILLER - 54449

DECI Risque Courant Important | Echelle: 1/5.000ème | **Modifié le :** 19/09/2018

Document réalisé par le SDIS 54
Données BD TOPO - (c) IGN Paris
Reproduction interdite

1_RCI

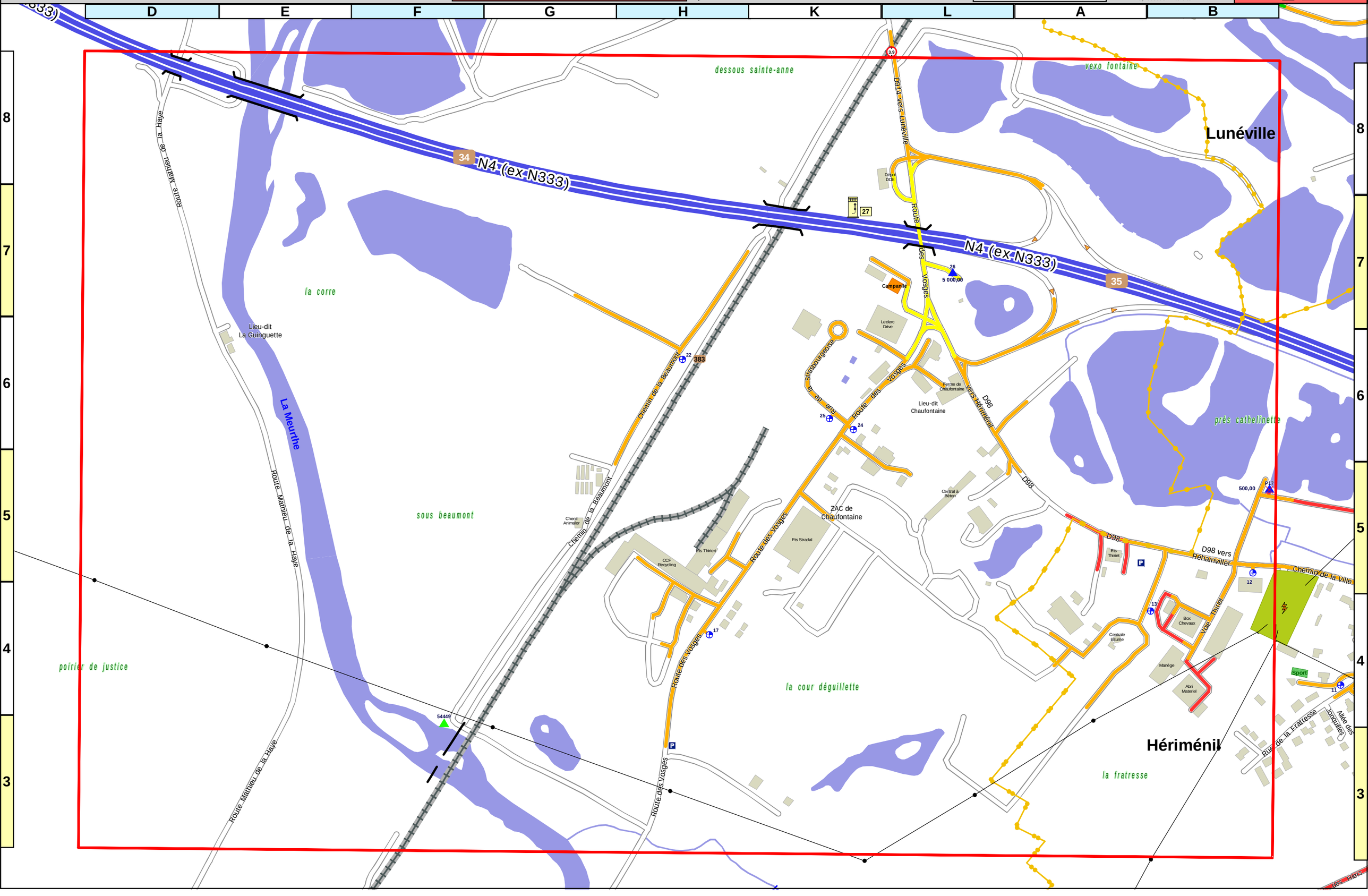

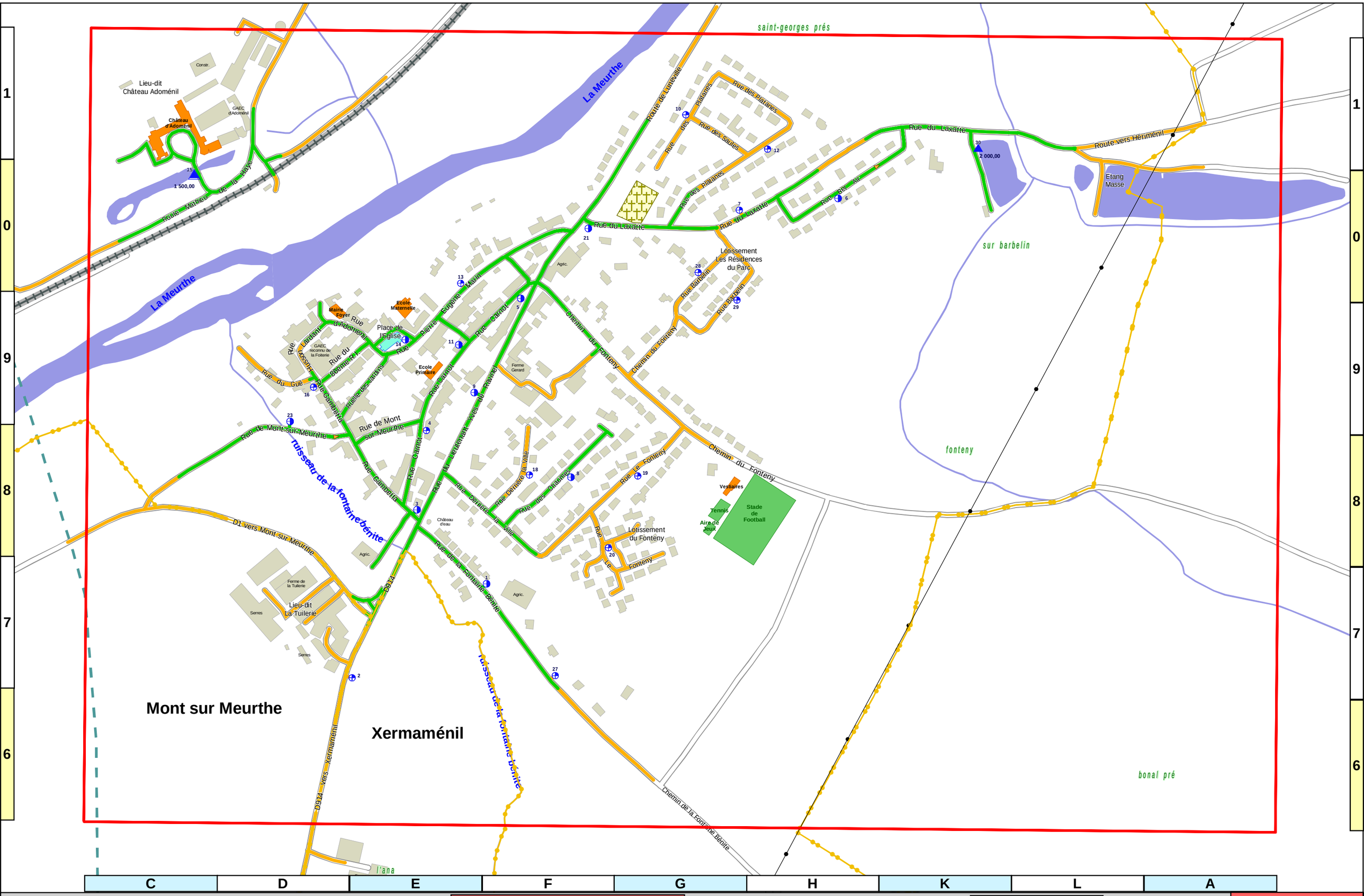

C	D	E	F	G	H	K	L	A

REHAINVILLER - 54449 | **DECI Risque Courant Important** | Echelle: 1/5.000ème | **Modifié le :** 19/09/2018

Document réalisé par le SDIS 54
Données BD TOPO - (c) IGN Paris
Reproduction interdite

2_RCI

REHAINVILLER

Nom	Page	MiniCoord
Aire de Jeux	2	G8
CCF Recycling [ICPE]	1	H5
Central à Béton	1	L5
Château d'Adoménil	2	C1
Chenil Animalor	1	G5
Cimetière	2	G0
Dépot DDE	1	L8
Ecole Maternelle	2	D9
Ecole Primaire	2	E9
Eglise de l'Assomption	2	E9
Ets Stradal	1	K5
Ets Thiriert	1	H5
Ferme de Chaufontaine	1	L6
Ferme GAEC d'Adoménil [ICPE]	2	D1
Ferme GAEC reconnu de la Foiterie	2	D9
Ferme Gerard	2	F9
Foyer Socio Culturel	2	D9
Hôtel Restaurant Campanile	1	L7
Hôtel Restaurant Château d Adoménil	2	C1
La Guinguette	1	E6
Mairie	2	D9
Maison des Chasseurs	LL00C1	H4
Stade de Football	2	G8
Tennis	2	G8
Adomenil (Rue d')	2	D9
Air (Rue Bel)	2	H0
Barbelin (Rue)	2	G0
Beaumont (Chemin de la)	1	H6
Carnot (Rue)	2	E9
Château Adoménil (Lieu-dit)	2	C1
Chaufontaine (Lieu-dit)	1	L6
Chaufontaine (ZAC de)	1	K5
Chaumes (Rue des)	2	F8
Eglise (Place de l')	2	E9
Etang Masse	2	L0
Fontaine bénite (Chemin de la)	2	G6
Fontaine bénite (Rue de la)	2	F7
Fonteny (Chemin du)	2	H8
Fonteny (Lotissement du)	2	G8
Fonteny (Rue Le)	2	G8
Gambetta (Rue)	2	E8
Gué (Rue du)	2	D9
Haye (Rue Mathieu de la)	1	D8
Guinguette (Lieu-dit la)	1	E6
Husson Lardant (Rue)	2	D9
Jardins (Ruelle des)	2	E9
Laxatte (Rue du)	2	G0
Lunéville (Route de)	2	G1
Marin (Rue Pierre Eugène)	2	F0
Mont-sur-Meurthe (Rue de)	2	E8
Platanes (Rue des)	2	G0
Ravinel (Rue du Lieutenant Yves de)	2	E8
Régiment d'Infanterie (Rue du 86ème)	2	D9
Résidences du Parc (Lotissement Les)	2	G0
Saules (Rue des)	2	H1
Strasbourgeoise (Rue de la)	1	K6
Ville (Rue Derrière la)	2	F8
Vosges (Route des)	1	K5

DECI suffisante

DECI possible (via une ressource privée ; nécessite une convention)

DECI réduite

DECI insuffisante

DECI inexistante

DECI

- Poteau incendie
- Poteau incendie 150
- Bouche incendie
- Point d'eau Privé
- Point d'eau naturel ou artificiel (PENA) — 500 m3
- PENA réalimenté
- Accessible que par MPR
- Réseau hydraulique
- Colonne séche
- Pompe (m3/h)

Lecture des débits (à 1 bar)

- < 15 m3/h
- ≥ 15m3/h et <30m3/h
- ≥ 30m3/h et <60m3/h
- ≥ 60m3/h et <90m3/h
- ≥ 90m3/h et <120m3/h
- ≥ 120 m3/h
- HP — Pression > 6 bars et ≤ 12 bars
- THP — Pression > 12 bars
- Point d'eau non utilisable ou à capacité nulle

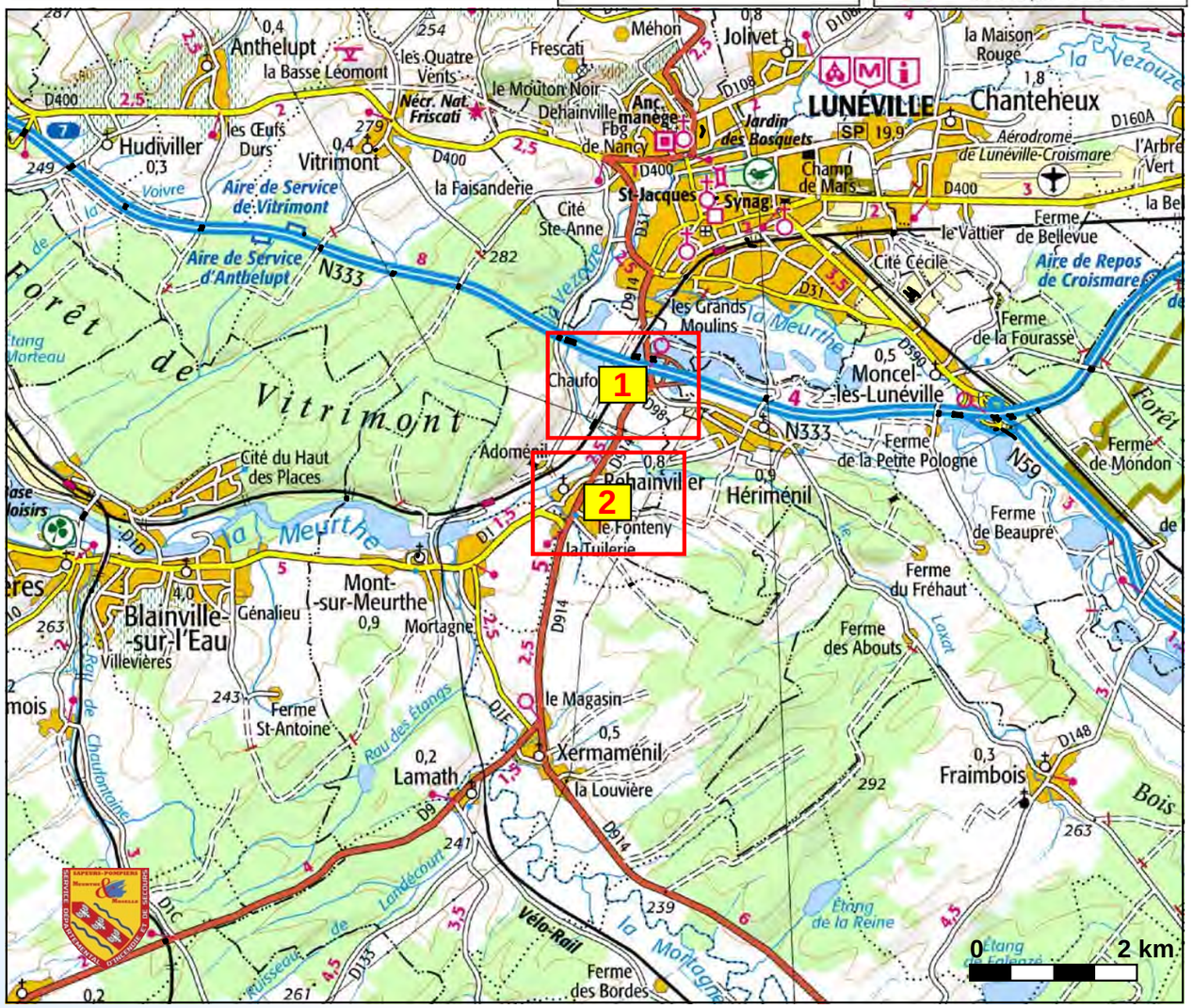

Document réalisé par le SDIS 54
Données BD TOPO - (c) IGN Paris 2003
Reproduction interdite

REHAINVILLER - 54449

DECI Risque Courant Ordinaire | Echelle: 1/5.000ème | **Modifié le :** 19/09/2018

Document réalisé par le SDIS 54
Données BD TOPO - (c) IGN Paris
Reproduction interdite

1_RCO

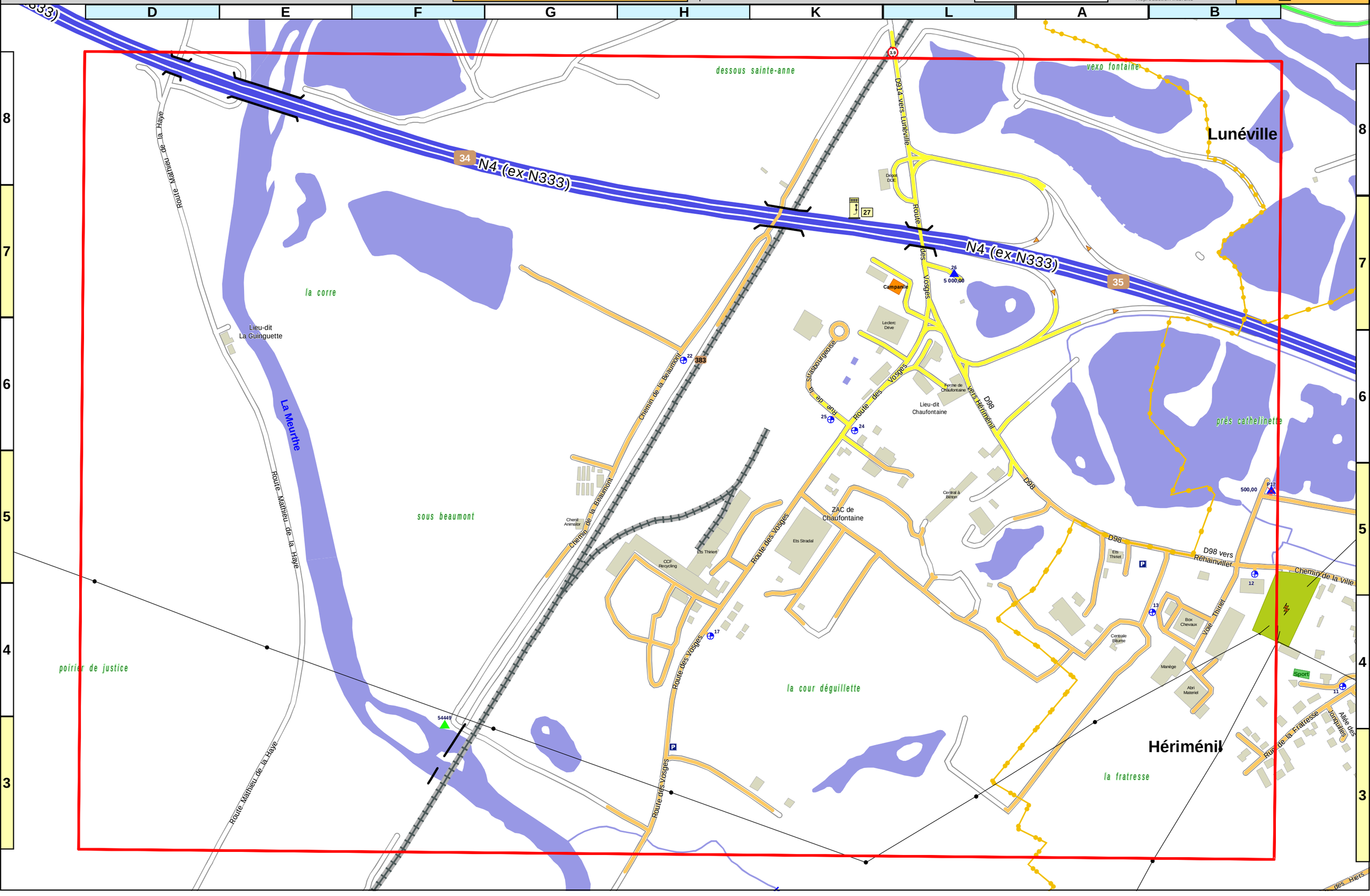

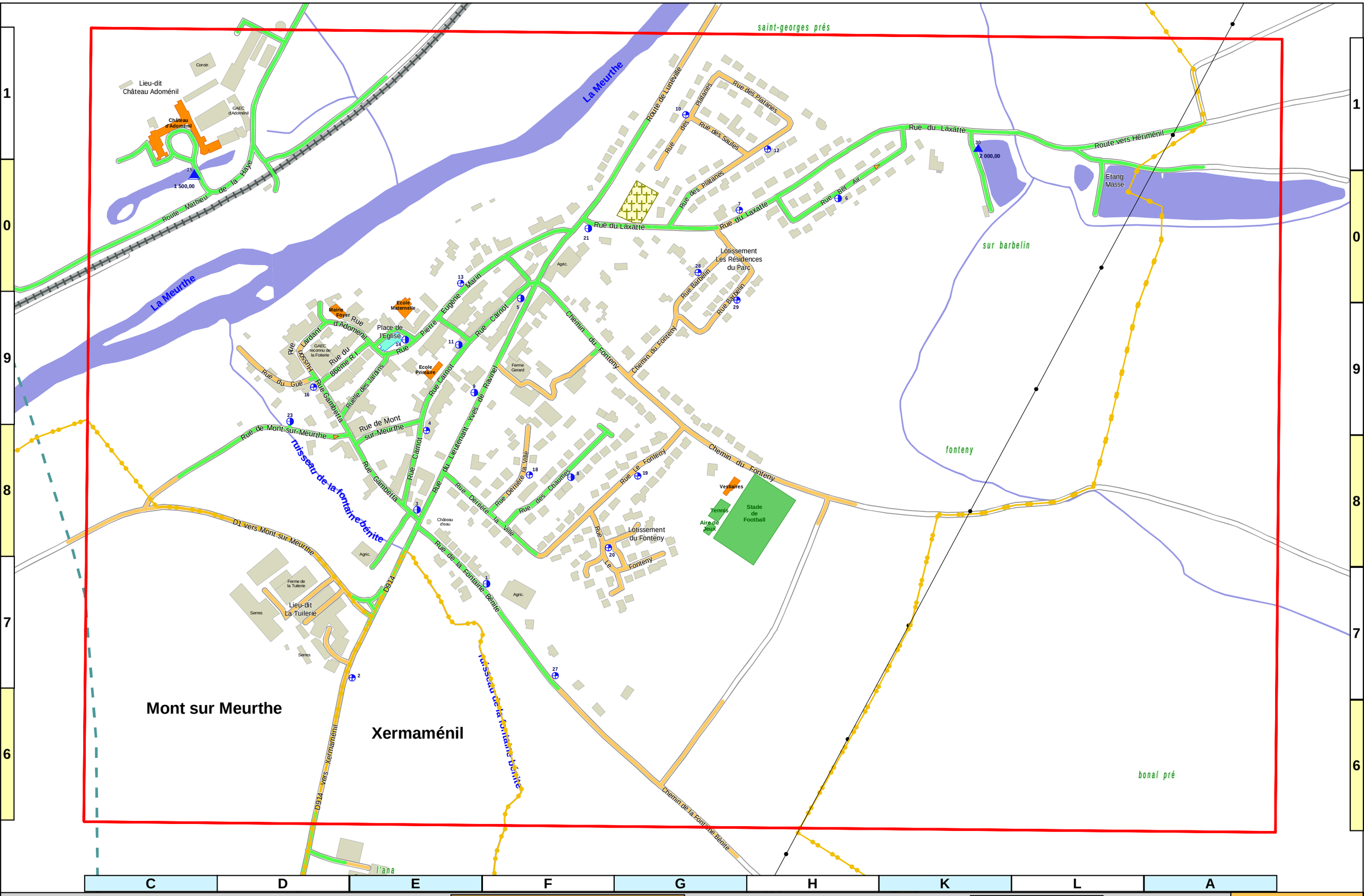

C	D	E	F	G	H	K	L	A

REHAINVILLER - 54449 | **DECI Risque Courant Ordinaire** | Echelle: 1/5.000ème | **Modifié le :** 19/09/2018

Document réalisé par le SDIS 54
Données BD TOPO - (c) IGN Paris
Reproduction interdite

2_RCO

REHERREY

Nom	Page	MiniCoord
Artisanat Import	1	K5
Cimetière	1	G7
Ecole Maternelle	1	G6
Eglise	1	G6
Ferme de Chénesière	1	H3
Ferme GAEC des Grandes Prairies	1	L6
Ferme GAEC Dumas	1	K5
Ferme Jeanjean et Aubry	1	L6
Mairie	1	G6
Maison pour tous	1	G6
Scierie Kryzs	1	F8
Stade de Football	1	K4
Terrain de Tennis	1	K5
Vannerie Vantillard	1	K5
Bégonias (Rue des)	1	K5
Chenesiere (Rue de la)	1	K5
Exploitation (Chemin d')	1	F6
Fontaine (Chemin de la)	1	L6
Hadomey (Rue de)	1	H6
Libération (Rue de la)	1	G7
Lilas (Allée des)	1	G5
Mairie (Rue de la)	1	G9
Résistance (Rue de la)	1	G6
Rue (Grande)	1	G6
Vergers (Chemin des)	1	H6

DECI suffisante

DECI possible (via une ressource privée ; nécessite une convention)

DECI réduite

DECI insuffisante

DECI inexistante

DECI

- Poteau incendie
- Poteau incendie 150
- Bouche incendie
- P.. Point d'eau Privé
- 500 m3 Point d'eau naturel ou artificiel (PENA)
- PENA réalimenté
- Accessible que par MPR
- Réseau hydraulique
- CS Colonne séche
- Pompe (m3/h)

Lecture des débits (à 1 bar)

- < 15 m3/h
- ≥ 15m3/h et <30m3/h
- ≥ 30m3/h et <60m3/h
- ≥ 60m3/h et <90m3/h
- ≥ 90m3/h et <120m3/h
- ≥ 120 m3/h
- HP Pression > 6 bars et ≤ 12 bars
- THP Pression > 12 bars
- Point d'eau non utilisable ou à capacité nulle

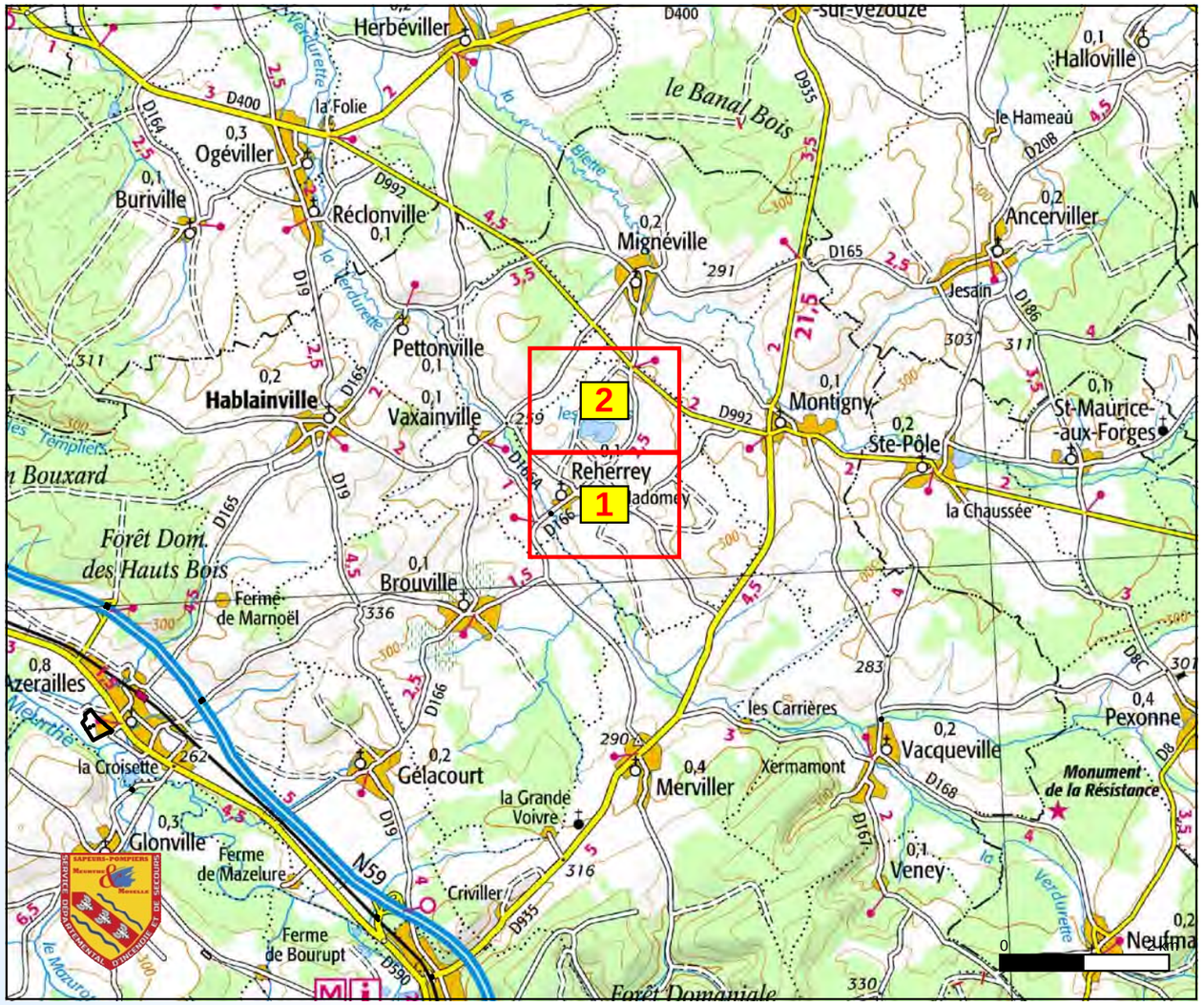

Document réalisé par le SDIS 54
Données BD TOPO - (c) IGN Paris 2003
Reproduction interdite

REHERREY - 54450 | **DECI Risque Courant Important** | Echelle: 1/5.000ème | **Modifié le : 19/09/2018**

Document réalisé par le SDIS 54
Données BD TOPO - (c) IGN Paris
Reproduction interdite

1_RCI

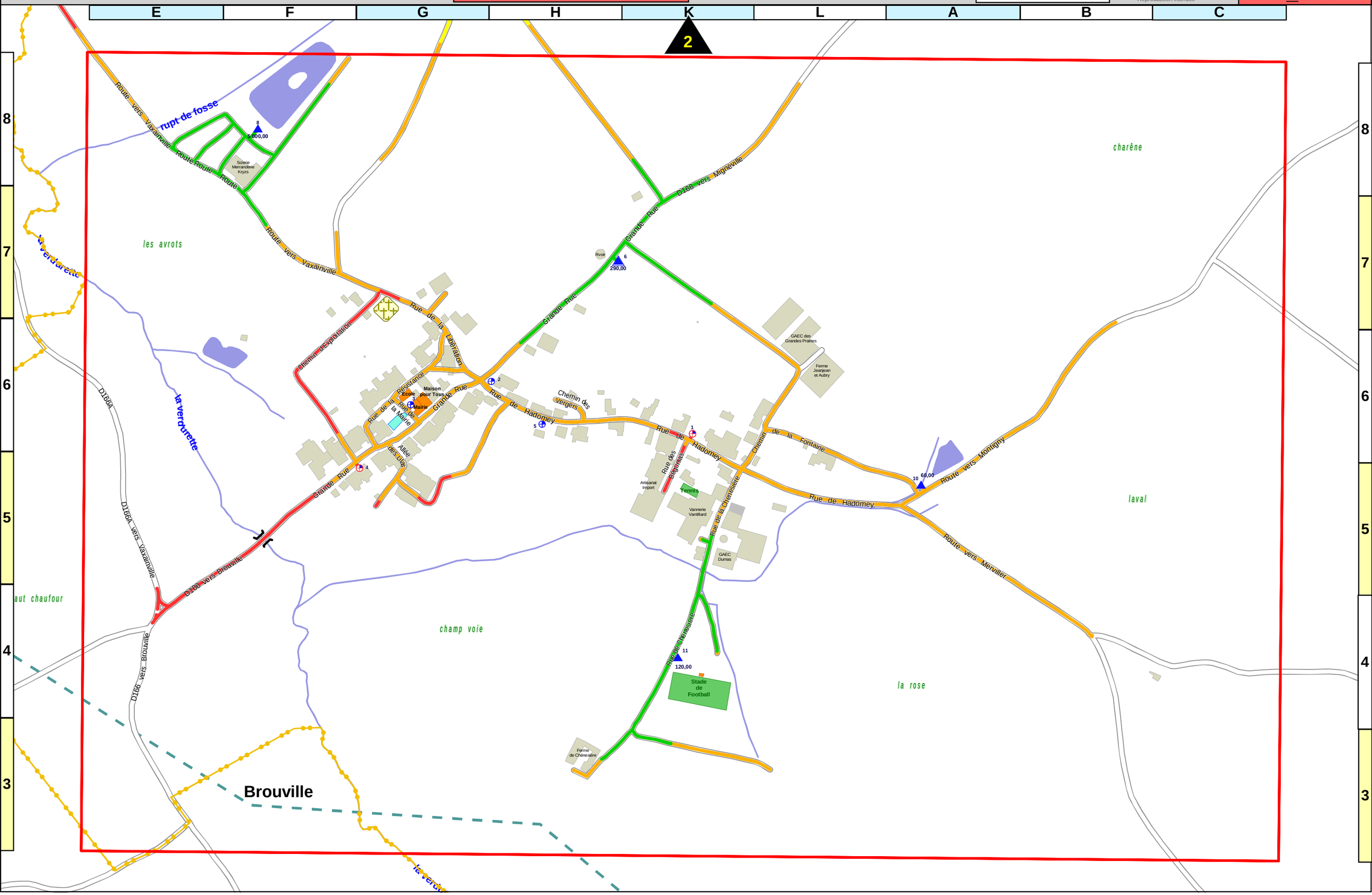

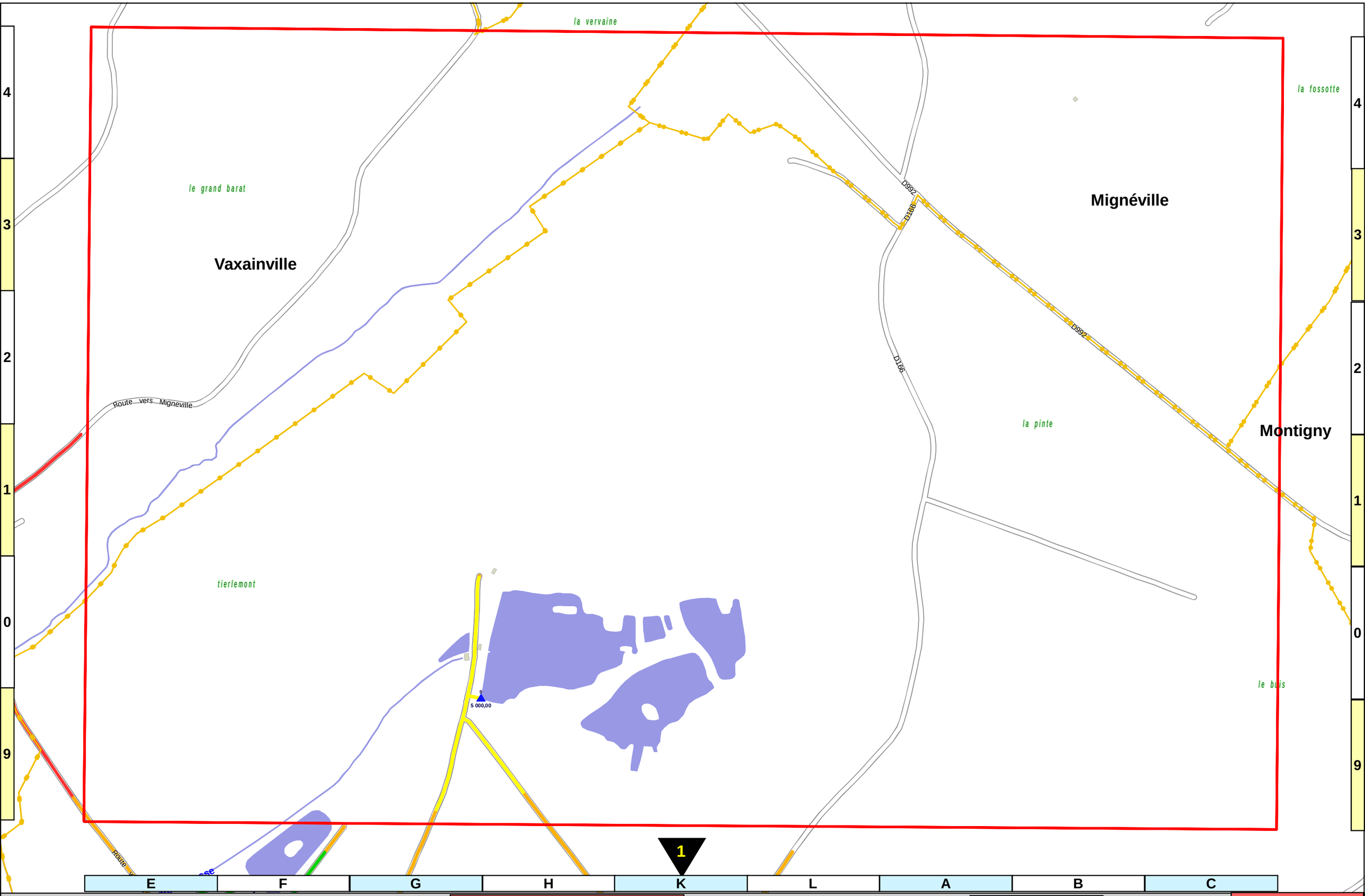

REHERREY - 54450 | **DECI Risque Courant Important** | Echelle: 1/5.000ème | **Modifié le :** 19/09/2018

Document réalisé par le SDIS 54
Données BD TOPO - (c) IGN Paris
Reproduction interdite

2_RCI

REHERREY

Nom	Page	MiniCoord
Artisanat Import	1	K5
Cimetière	1	G7
Ecole Maternelle	1	G6
Eglise	1	G6
Ferme de Chénesière	1	H3
Ferme GAEC des Grandes Prairies	1	L6
Ferme GAEC Dumas	1	K5
Ferme Jeanjean et Aubry	1	L6
Mairie	1	G6
Maison pour tous	1	G6
Scierie Kryzs	1	F8
Stade de Football	1	K4
Terrain de Tennis	1	K5
Vannerie Vantillard	1	K5
Bégonias (Rue des)	1	K5
Chenesiere (Rue de la)	1	K5
Exploitation (Chemin d')	1	F6
Fontaine (Chemin de la)	1	L6
Hadomey (Rue de)	1	H6
Libération (Rue de la)	1	G7
Lilas (Allée des)	1	G5
Mairie (Rue de la)	1	G9
Résistance (Rue de la)	1	G6
Rue (Grande)	1	G6
Vergers (Chemin des)	1	H6

DECI suffisante

DECI possible (via une ressource privée ; nécessite une convention)

DECI réduite

DECI insuffisante

DECI inexistante

DECI

- Poteau incendie
- Poteau incendie 150
- Bouche incendie
- P.. Point d'eau Privé
- 500 m3 Point d'eau naturel ou artificiel (PENA)
- PENA réalimenté
- Accessible que par MPR
- Réseau hydraulique
- CS Colonne séche
- Pompe (m3/h)

Lecture des débits (à 1 bar)

- < 15 m3/h
- ≥ 15m3/h et <30m3/h
- ≥ 30m3/h et <60m3/h
- ≥ 60m3/h et <90m3/h
- ≥ 90m3/h et <120m3/h
- ≥ 120 m3/h
- HP Pression > 6 bars et ≤ 12 bars
- THP Pression > 12 bars
- Point d'eau non utilisable ou à capacité nulle

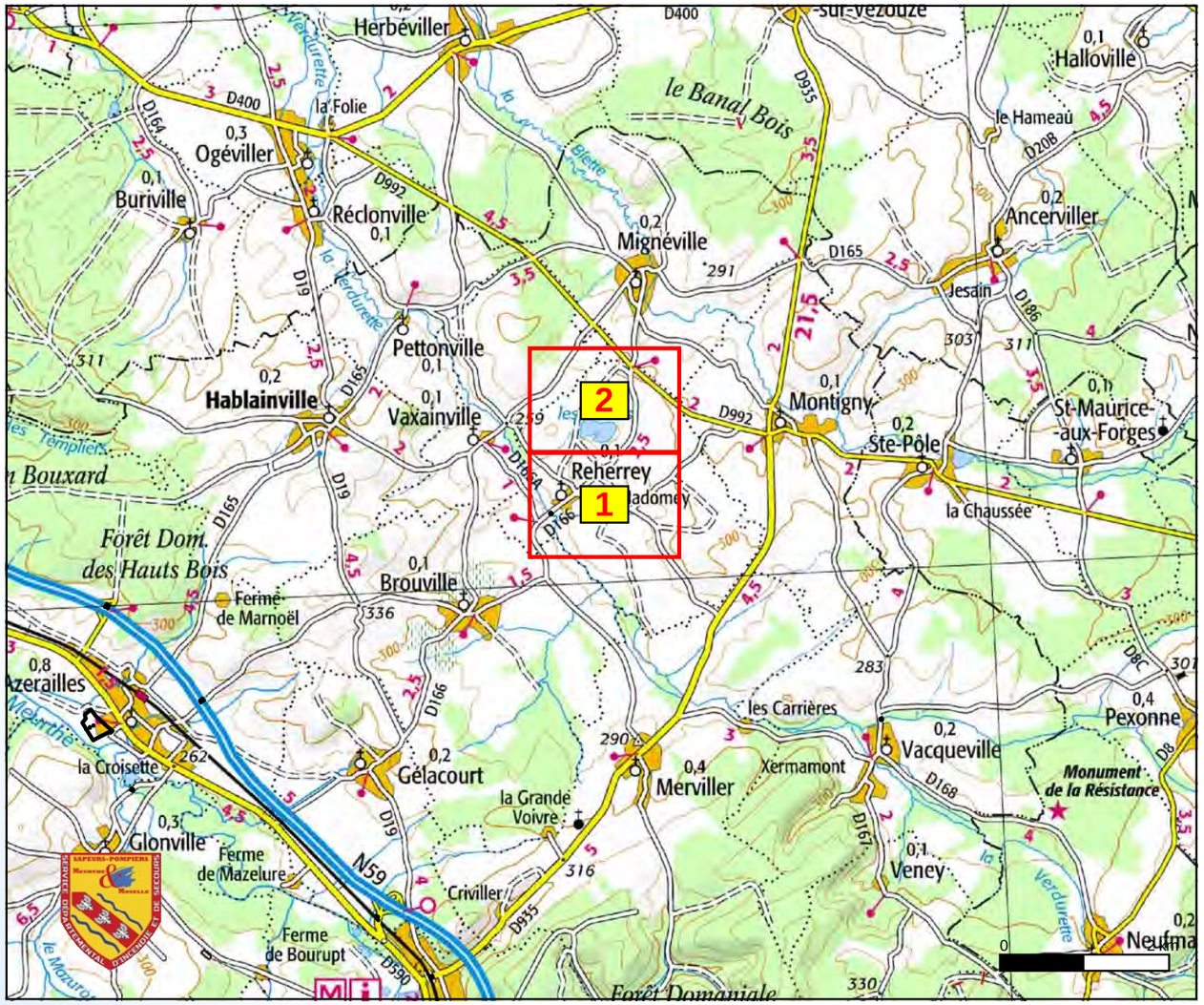

Document réalisé par le SDIS 54
Données BD TOPO - (c) IGN Paris 2003
Reproduction interdite

REHERREY - 54450

DECI Risque Courant Ordinaire

Echelle: 1/5.000ème

Modifié le : 19/09/2018

Document réalisé par le SDIS 54
Données BD TOPO - (c) IGN Paris
Reproduction interdite

1_RCO

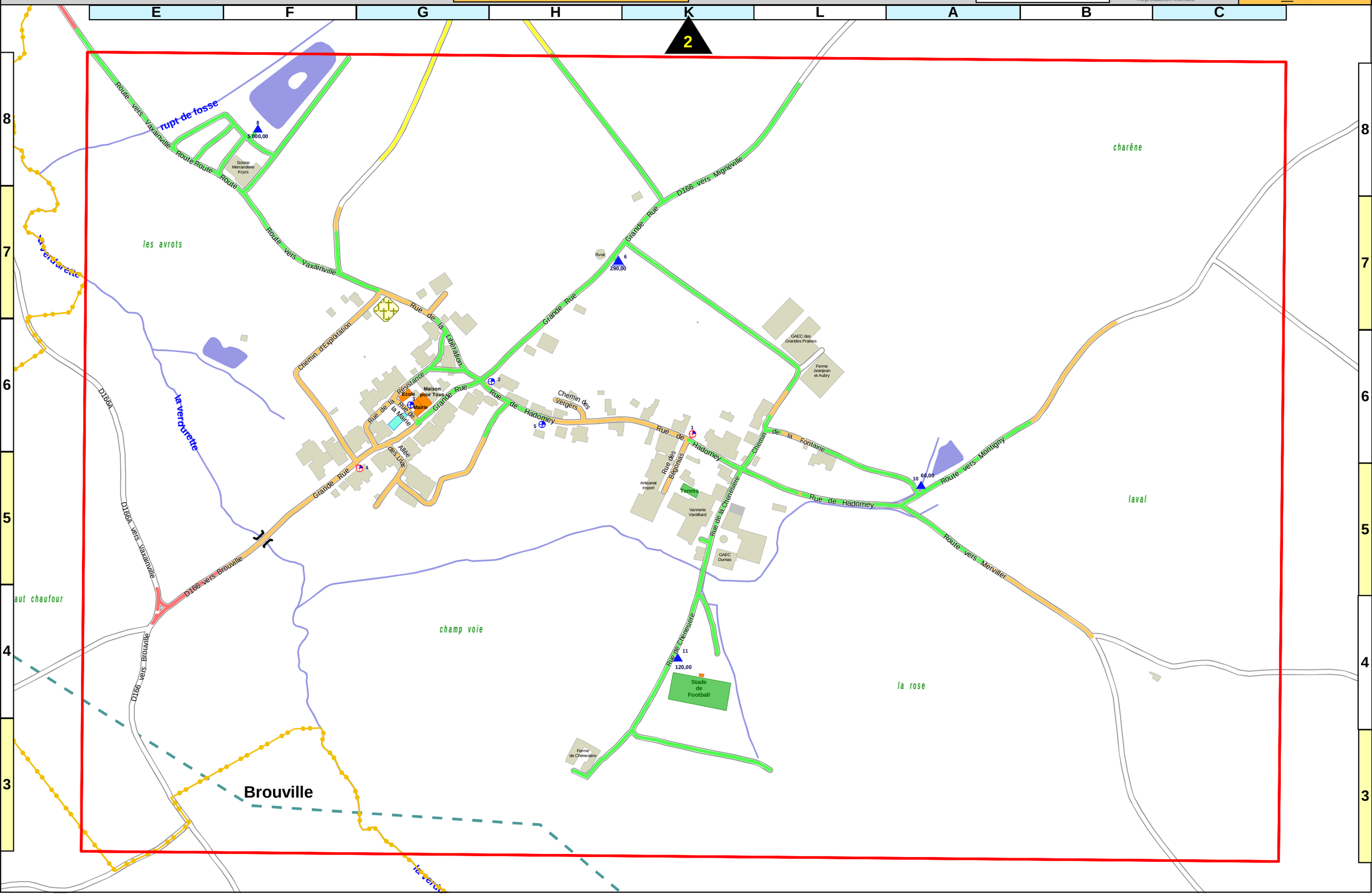

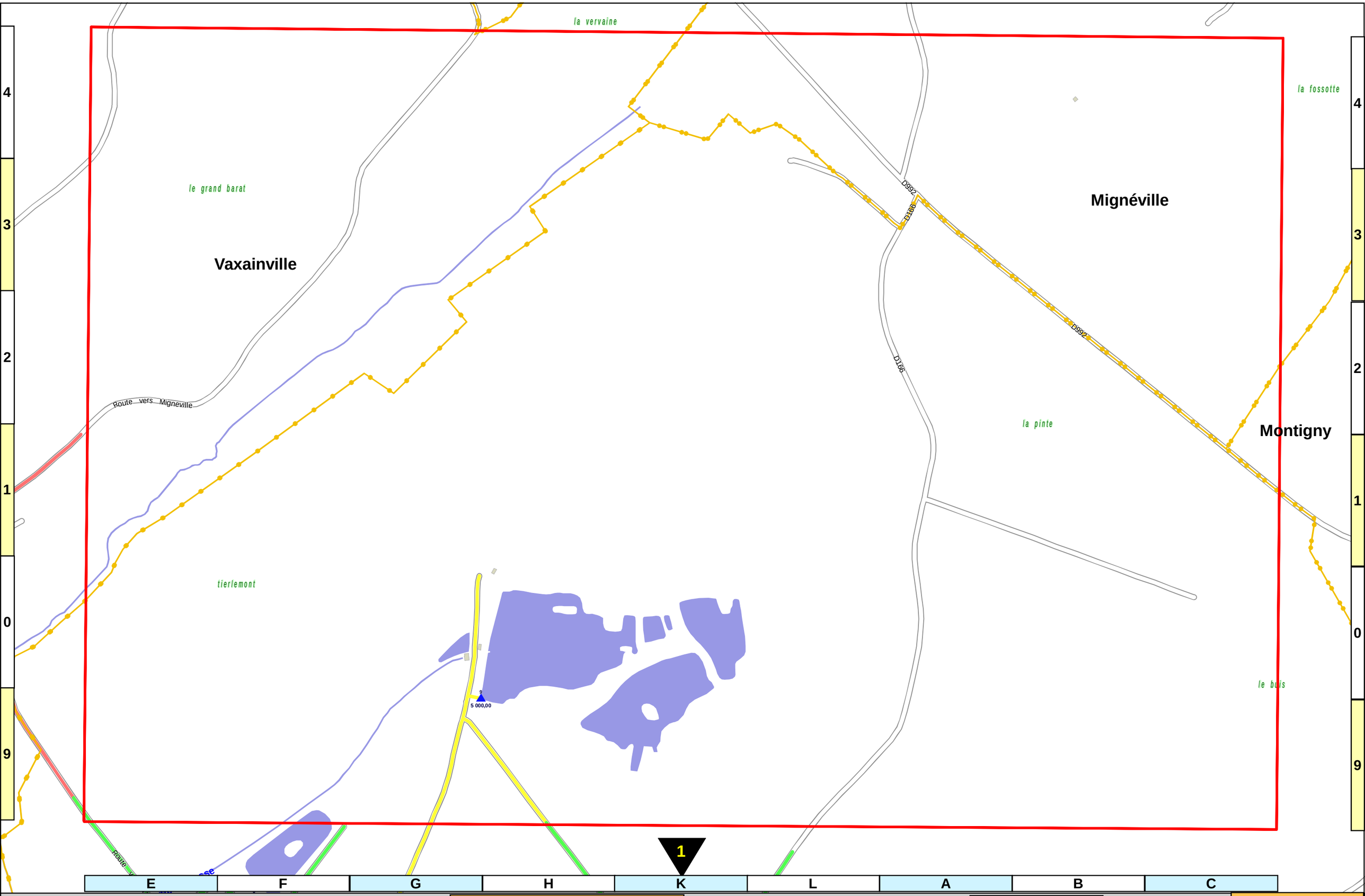

REHERREY - 54450 | **DECI Risque Courant Ordinaire** | Echelle: 1/5.000ème | **Modifié le :** 19/09/2018

Document réalisé par le SDIS 54
Données BD TOPO - (c) IGN Paris
Reproduction interdite

2_RCO

SAINT CLEMENT

Nom	Page	MiniCoord
Baraque de Chasse	LL00K2	A6
Cimetière	2	G3
CPli Saint Clément	1	F6
Ecole Primaire Cyfflé	1	F4
Eglise St Clément-Pape [MH]	1	F4
Faïences Lorraine	1	F4
Foyer Rural	1	F5
La Poste	1	G5
Mairie	1	G5
Manufacture de St Clément	1	E4
Pharmacie Saint Clément	1	F4
Proxy	1	E5
Résidence de l'Age d'Or	1	E7
Salle des Fêtes	1	E5
Salle Polyvalente	1	F5
Tennis	1	E7
Thiriet & Cie [ICPE]	LL00H0	B3
Antoine (Rue de l'Abbé)	1	E4
Balotte (Chemin de la)	1	D6
Burnot (Chemin du Pré)	1	D5
Burnot (Rue du Pré)	1	D5
Chambrette (Rue Jacques)	1	F6
Château d'Eau (Rue du)	1	G9
Chatrian (Rue Laurent)	1	H4
Cherriere (Rue de la Croix)	1	G5
Clair Lacé (Chemin de)	1	H5
Cleusots (Sentier des)	2	F3
Cyffle (Rue)	1	E4
Deblarru (Rue Pierre)	1	H4
Eglise (Rue de l')	1	F4
Faïencerie (Ruelle de la)	1	E4
Gare (Rue de la)	1	G4
Gare (Ruelle de la)	1	F5
Gerardot (Rue Léon)	1	H5
Haxo (Rue)	1	E7
Leclerc (Avenue de la Division)	1	F4
Loups (Tranchée des)	LL00H2	K2
Lunéville (Rue de)	1	E5
Mai (Rue du haut)	2	G3
Maison (Chemin Corras)	1	H4
Mangenot (Rue)	1	E5
N° 1 (Lotissement Communal)	1	H4
N° 2 (Lotissement Communal)	1	H4
Patis (Impasse Les)	1	E5
Pays (Rue du Neuf)	1	E7
Prairie (Rue de la)	2	F3
Souvenir Français (Allée du)	1	F4
Tourterelles (Allée des)	1	F5
Tourterelles (Lotissement les)	1	F5
Viard (Rue Giorné)	1	F4

DECI suffisante

DECI possible (via une ressource privée ; nécessite une convention)

DECI réduite

DECI insuffisante

DECI inexistante

DECI

- Poteau incendie
- Poteau incendie 150
- Bouche incendie
- Point d'eau Privé
- Point d'eau naturel ou artificiel (PENA) (500 m3)
- PENA réalimenté
- Accessible que par MPR
- Réseau hydraulique
- Colonne séche
- Pompe (m3/h)

Lecture des débits (à 1 bar)

- < 15 m3/h
- ≥ 15m3/h et <30m3/h
- ≥ 30m3/h et <60m3/h
- ≥ 60m3/h et <90m3/h
- ≥ 90m3/h et <120m3/h
- ≥ 120 m3/h
- Pression > 6 bars et ≤ 12 bars (HP)
- Pression > 12 bars (THP)
- Point d'eau non utilisable ou à capacité nulle

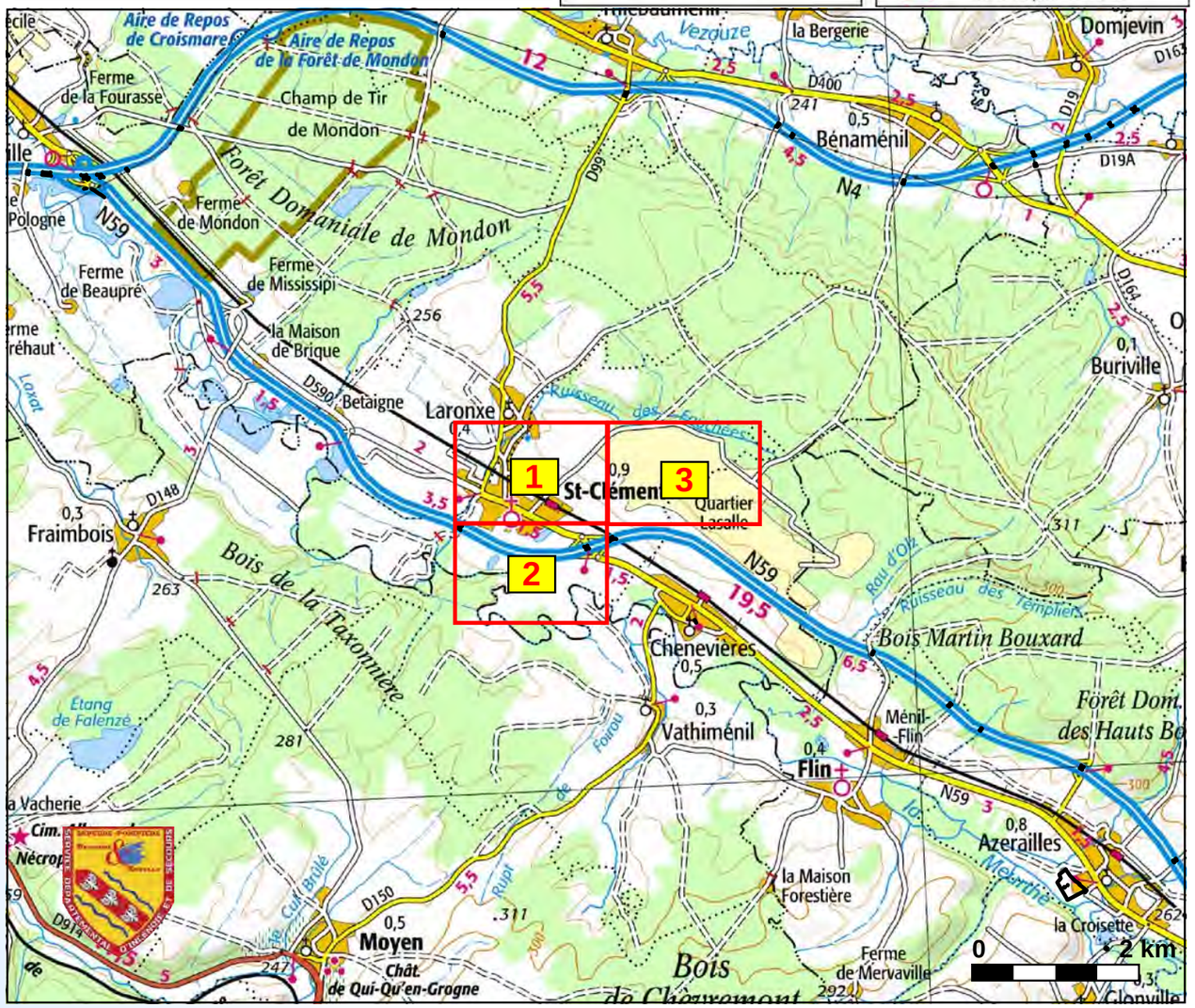

Document réalisé par le SDIS 54
Données BD TOPO - (c) IGN Paris 2003
Reproduction interdite

SAINT CLEMENT - 54472

DECI Risque Courant Important | Echelle: 1/5.000ème | **Modifié le :** 19/09/2018

Document réalisé par le SDIS 54
Données BD TOPO - (c) IGN Paris
Reproduction interdite

1_RCI

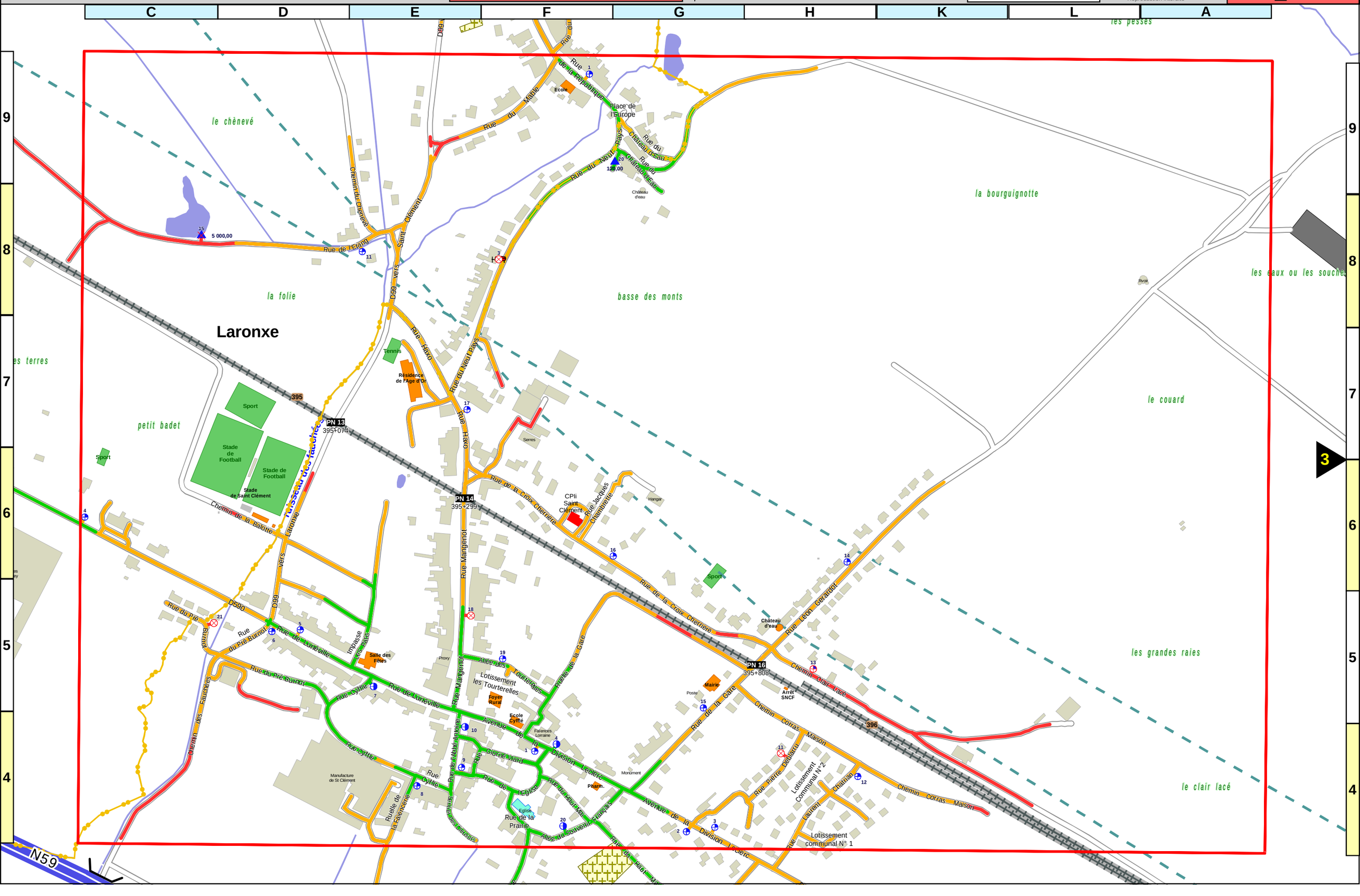

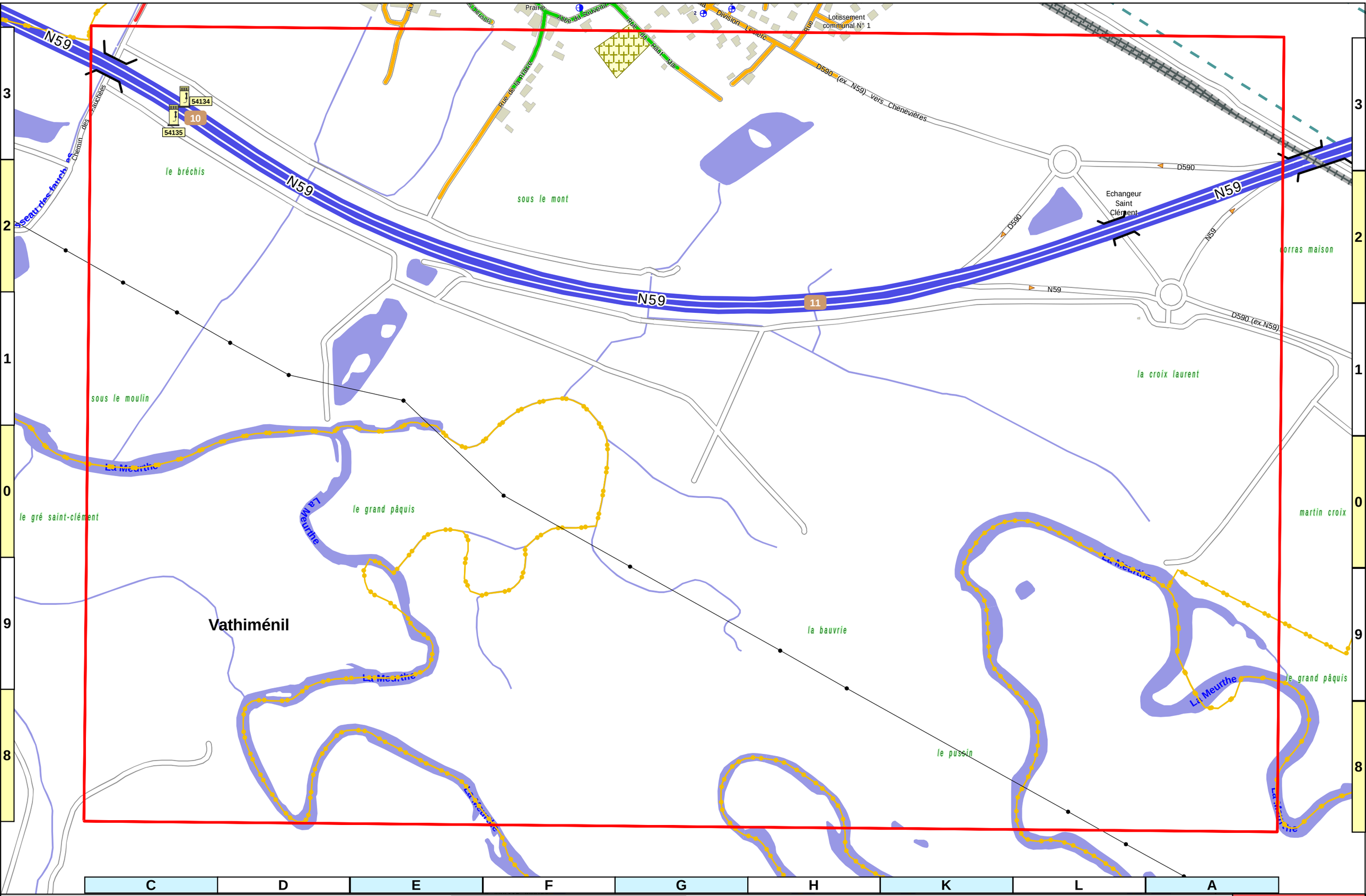

C	D	E	F	G	H	K	L	A

SAINT CLEMENT - 54472 | **DECI Risque Courant Important** | Echelle: 1/5.000ème | **Modifié le :** 19/09/2018

Document réalisé par le SDIS 54
Données BD TOPO - (c) IGN Paris
Reproduction interdite

2_RCI

SAINT CLEMENT - 54472

DECI Risque Courant Important | Echelle: 1/5.000ème | **Modifié le :** 19/09/2018

Document réalisé par le SDIS 54
Données BD TOPO - (c) IGN Paris
Reproduction interdite

3_RCI

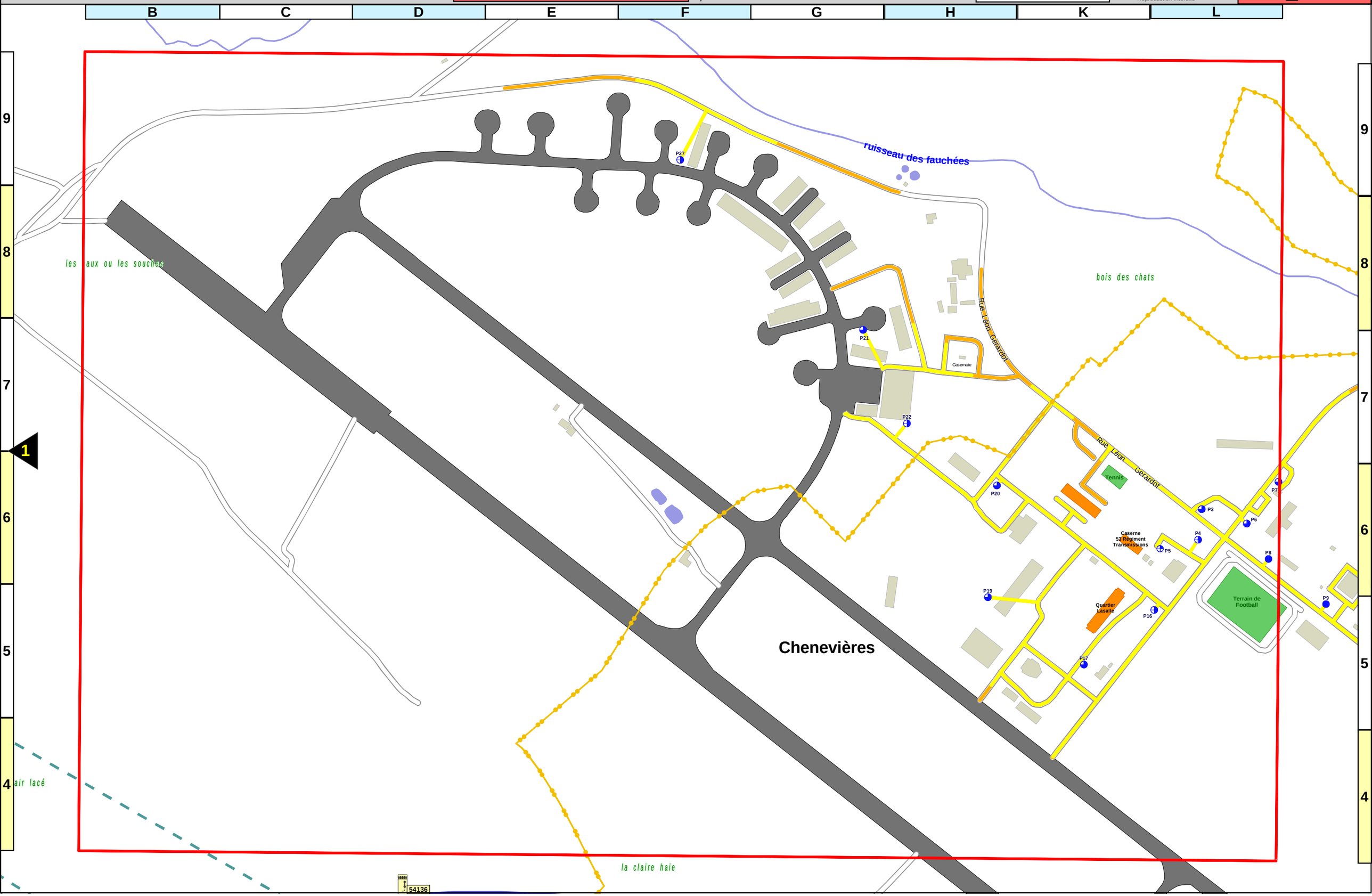

SAINT CLEMENT

Nom	Page	MiniCoord
Baraque de Chasse	LL00K2	A6
Cimetière	2	G3
CPli Saint Clément	1	F6
Ecole Primaire Cyfflé	1	F4
Eglise St Clément-Pape [MH]	1	F4
Faïences Lorraine	1	F4
Foyer Rural	1	F5
La Poste	1	G5
Mairie	1	G5
Manufacture de St Clément	1	E4
Pharmacie Saint Clément	1	F4
Proxy	1	E5
Résidence de l'Age d'Or	1	E7
Salle des Fêtes	1	E5
Salle Polyvalente	1	F5
Tennis	1	E7
Thiriet & Cie [ICPE]	LL00H0	B3
Antoine (Rue de l'Abbé)	1	E4
Balotte (Chemin de la)	1	D6
Burnot (Chemin du Pré)	1	D5
Burnot (Rue du Pré)	1	D5
Chambrette (Rue Jacques)	1	F6
Château d'Eau (Rue du)	1	G9
Chatrian (Rue Laurent)	1	H4
Cherriere (Rue de la Croix)	1	G5
Clair Lacé (Chemin de)	1	H5
Cleusots (Sentier des)	2	F3
Cyffle (Rue)	1	E4
Deblarru (Rue Pierre)	1	H4
Eglise (Rue de l')	1	F4
Faïencerie (Ruelle de la)	1	E4
Gare (Rue de la)	1	G4
Gare (Ruelle de la)	1	F5
Gerardot (Rue Léon)	1	H5
Haxo (Rue)	1	E7
Leclerc (Avenue de la Division)	1	F4
Loups (Tranchée des)	LL00H2	K2
Lunéville (Rue de)	1	E5
Mai (Rue du haut)	2	G3
Maison (Chemin Corras)	1	H4
Mangenot (Rue)	1	E5
N° 1 (Lotissement Communal)	1	H4
N° 2 (Lotissement Communal)	1	H4
Patis (Impasse Les)	1	E5
Pays (Rue du Neuf)	1	E7
Prairie (Rue de la)	2	F3
Souvenir Français (Allée du)	1	F4
Tourterelles (Allée des)	1	F5
Tourterelles (Lotissement les)	1	F5
Viard (Rue Giorné)	1	F4

DECI suffisante

DECI possible (via une ressource privée ; nécessite une convention)

DECI réduite

DECI insuffisante

DECI inexistante

DECI

- Poteau incendie
- Poteau incendie 150
- Bouche incendie
- P.. Point d'eau Privé
- 500 m3 Point d'eau naturel ou artificiel (PENA)
- PENA réalimenté
- Accessible que par MPR
- Réseau hydraulique
- CS Colonne séche
- Pompe (m3/h)

Lecture des débits (à 1 bar)

- < 15 m3/h
- ≥ 15m3/h et <30m3/h
- ≥ 30m3/h et <60m3/h
- ≥ 60m3/h et <90m3/h
- ≥ 90m3/h et <120m3/h
- ≥ 120 m3/h
- HP Pression > 6 bars et ≤ 12 bars
- THP Pression > 12 bars
- Point d'eau non utilisable ou à capacité nulle

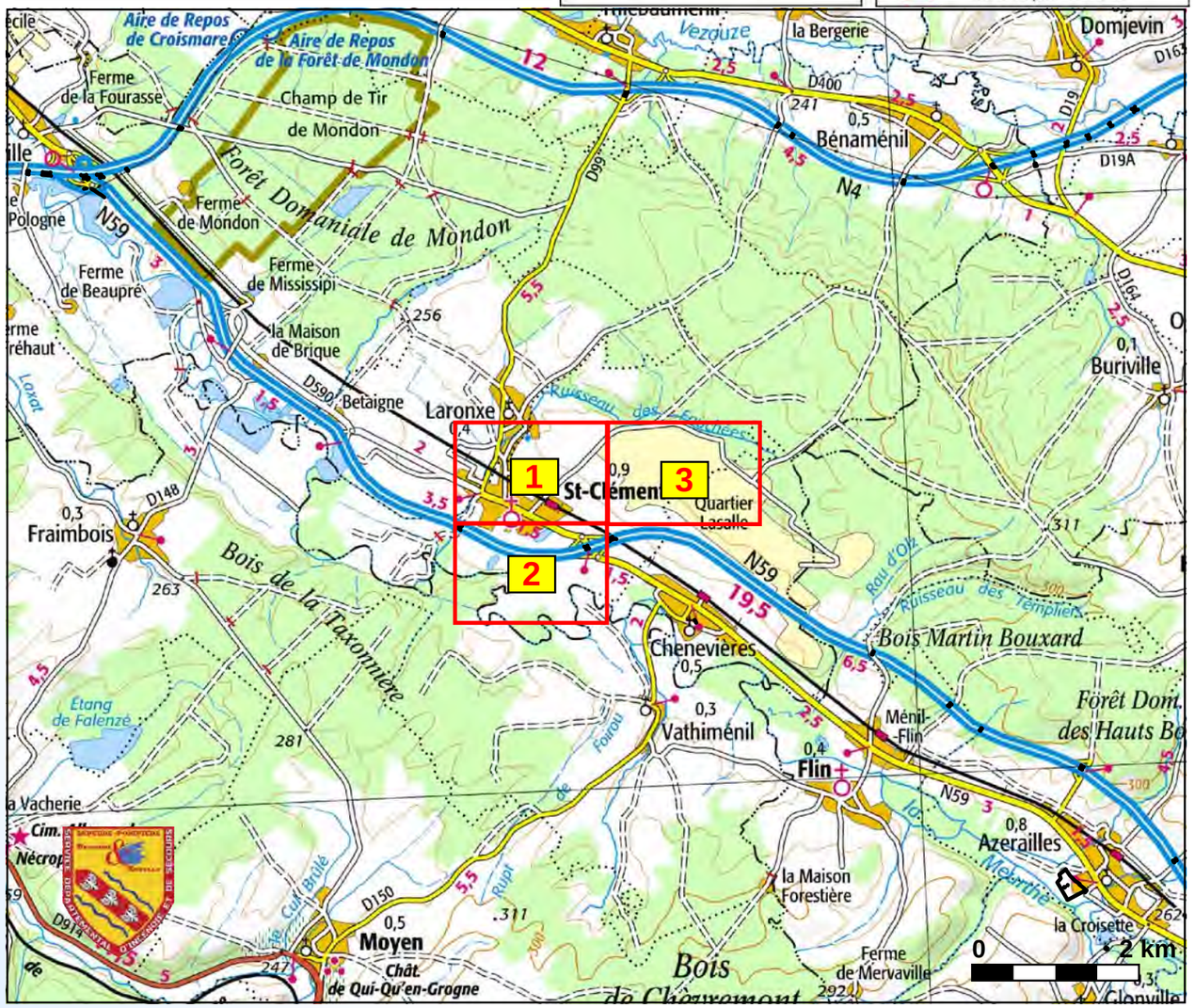

Document réalisé par le SDIS 54
Données BD TOPO - (c) IGN Paris 2003
Reproduction interdite

SAINT CLEMENT - 54472

DECI Risque Courant Ordinaire | Echelle: 1/5.000ème | **Modifié le :** 19/09/2018

Document réalisé par le SDIS 54
Données BD TOPO - (c) IGN Paris
Reproduction interdite

1_RCO

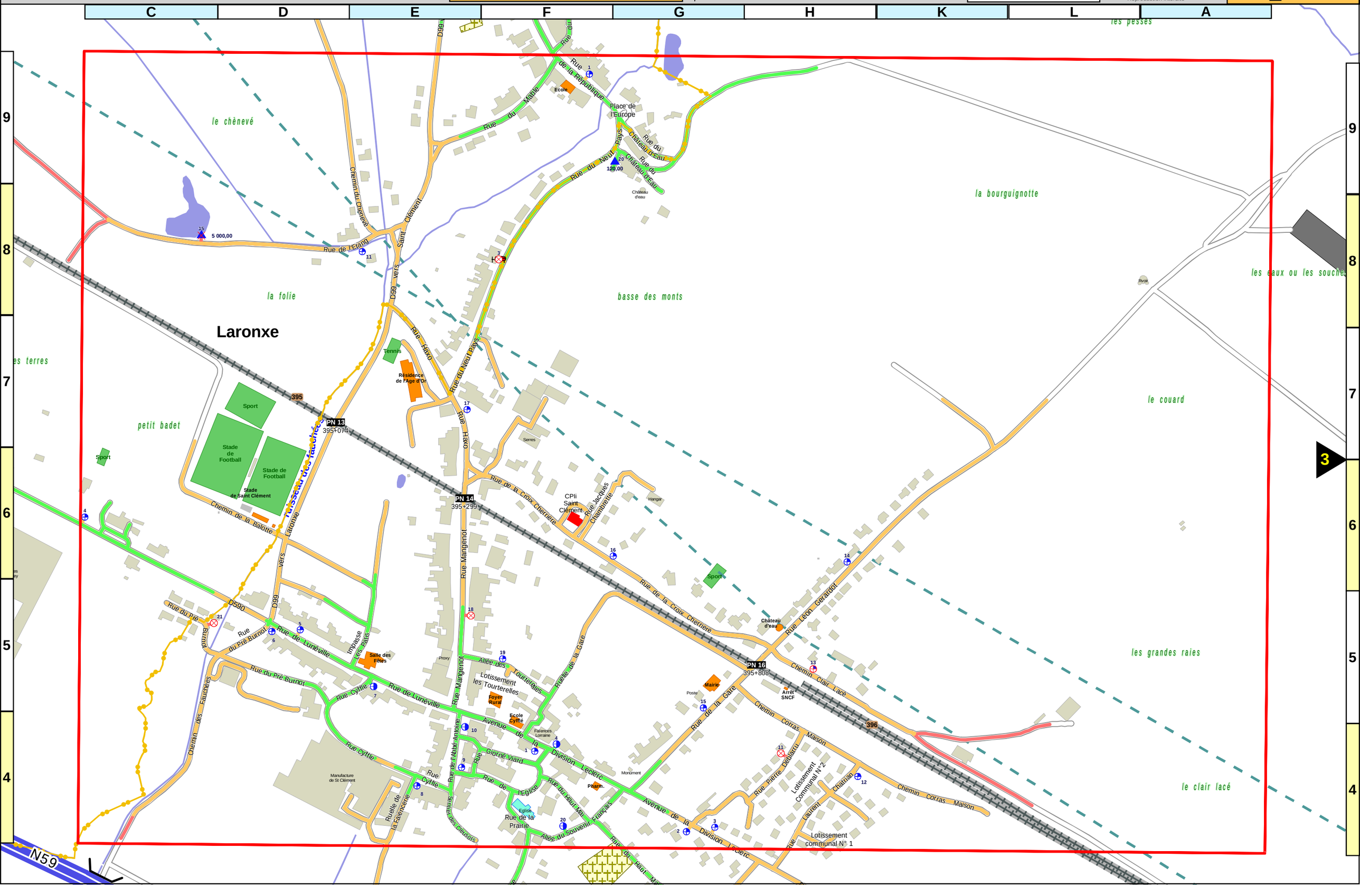

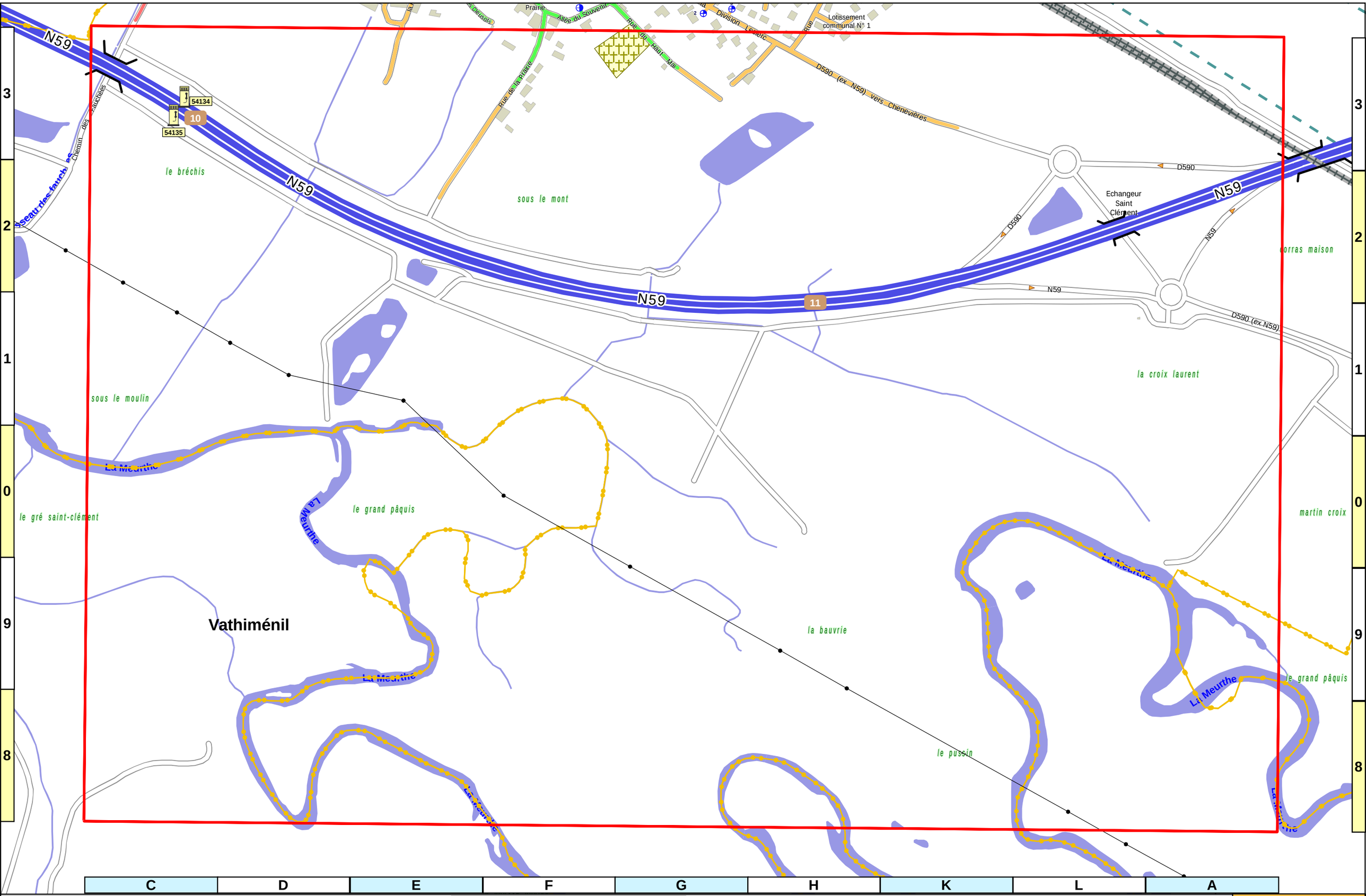

C	D	E	F	G	H	K	L	A

SAINT CLEMENT - 54472 | **DECI Risque Courant Ordinaire** | Echelle: 1/5.000ème | **Modifié le :** 19/09/2018

Document réalisé par le SDIS 54
Données BD TOPO - (c) IGN Paris
Reproduction interdite

2_RCO

SAINT CLEMENT - 54472

DECI Risque Courant Ordinaire | Echelle: 1/5.000ème | **Modifié le :** 19/09/2018

Document réalisé par le SDIS 54
Données BD TOPO - (c) IGN Paris
Reproduction interdite

3_RCO

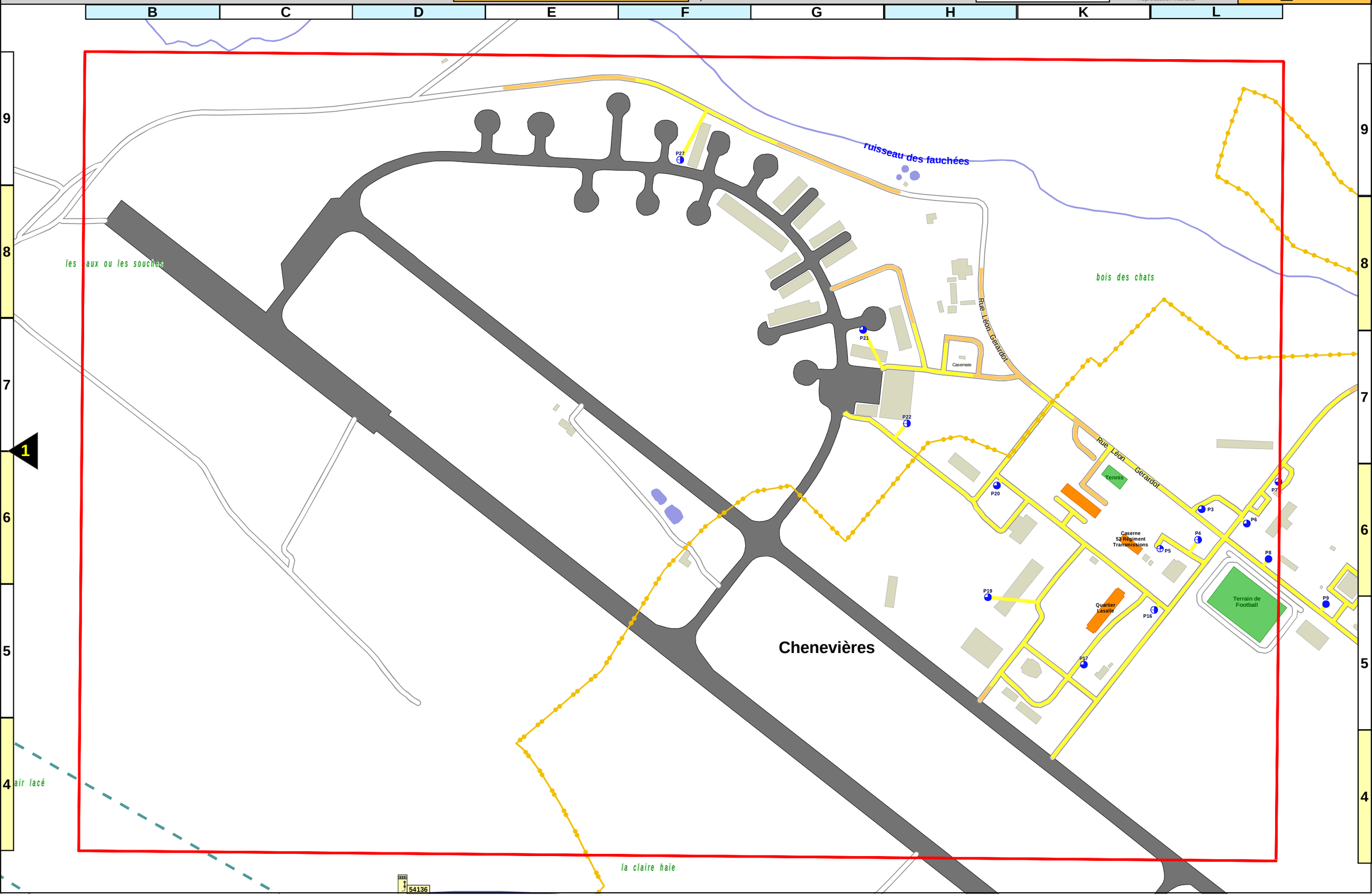

THIAVILLE SUR MEURTHE

Nom	Page	MiniCoord
Annexe André Bietri	1	F3
Barrage Seuil de Thiaville	LK28F4	E7
Cabane de Chasse	3	C9
Cimetière	1	D2
Cocorette	3	F9
CPIi Thiaville sur Meurthe	1	F3
Dépôt entreprise de Terrassement	1	D4
Ecole Primaire	1	F3
Eglise	1	E3
Entreprise	2	L9
Ferme Le Petit Paris	4	F7
Mairie	1	E4
Maison Forestière de Cénimont	4	H7
Espace Sportif	1	F3
Salle des Fêtes	1	E4
Stade de Football	1	F2
Acacias (Rue des)	3	C2
Alsace (Rue d')	1	F3
Bellevue (Rue de)	1	L2
Côte (Rue de la)	1	E3
Eglise (Rue de l')	1	E3
Fagnoux (Rue de)	3	K0
Faings (Rue des Grands)	1	E3
Gare (Rue de la)	1	F4
Grandrupt (Chemin de)	1	K1
Grandrupt (Parc d'Activités de)	1	K1
Grands Prés (Chemin des)	1	G2
Hayottes (Lotissement les)	3	K9
Houssemont (Rue Jules)	3	K9
Libération (Rue de la)	1	E4
Maison Ronde (Rue de la)	1	D1
Moulin (Rue du)	1	E3
Paradis (Rue du Général)	1	F2
Passage des Vaches (Rue du)	3	L9
Petit Paris (Lieu-dit Le)	3	F8
Petit Paris (Rue du)	3	G9
Pierron (Rue Pierre)	1	E4
Pont Noir (Lieu-dit le)	1	L2
Scie (Rue du Pré de la)	1	D4
Vosges (Rue des)	1	F3

DECI suffisante

DECI possible (via une ressource privée ; nécessite une convention)

DECI réduite

DECI insuffisante

DECI inexistante

DECI

- Poteau incendie
- Poteau incendie 150
- Bouche incendie
- Point d'eau Privé
- 500 m3 — Point d'eau naturel ou artificiel (PENA)
- PENA réalimenté
- Accessible que par MPR
- Réseau hydraulique
- CS — Colonne séche
- Pompe (m3/h)

Lecture des débits (à 1 bar)

- < 15 m3/h
- ≥ 15m3/h et <30m3/h
- ≥ 30m3/h et <60m3/h
- ≥ 60m3/h et <90m3/h
- ≥ 90m3/h et <120m3/h
- ≥ 120 m3/h
- HP — Pression > 6 bars et ≤ 12 bars
- THP — Pression > 12 bars
- Point d'eau non utilisable ou à capacité nulle

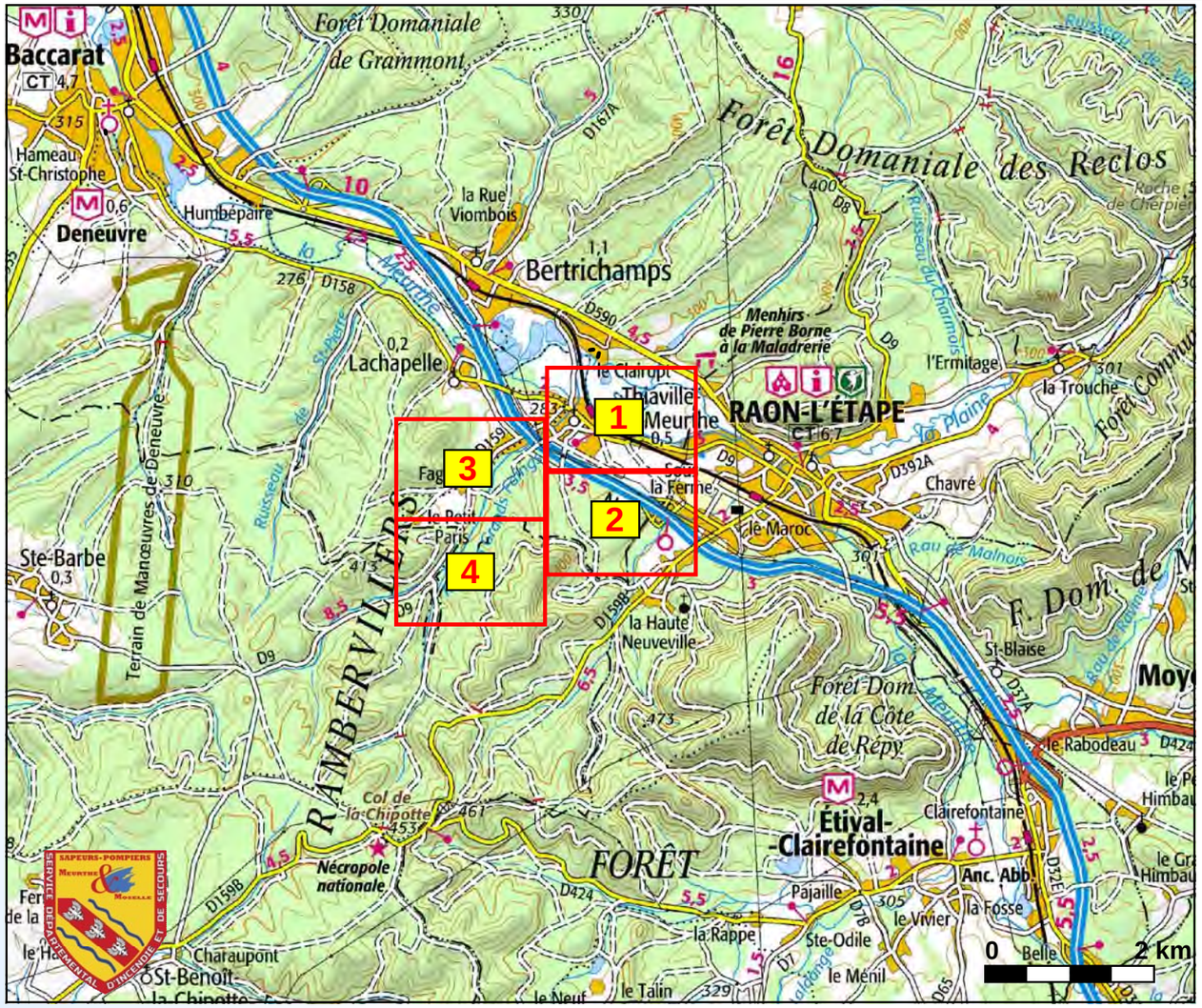

Document réalisé par le SDIS 54
Données BD TOPO - (c) IGN Paris 2003
Reproduction interdite

THIAVILLE SUR MEURTHE - 54519

DECI Risque Courant Important

Echelle: 1/5.000ème

Modifié le : 20/09/2018

Document réalisé par le SDIS 54
Données BD TOPO - (c) IGN Paris
Reproduction interdite

1_RCI

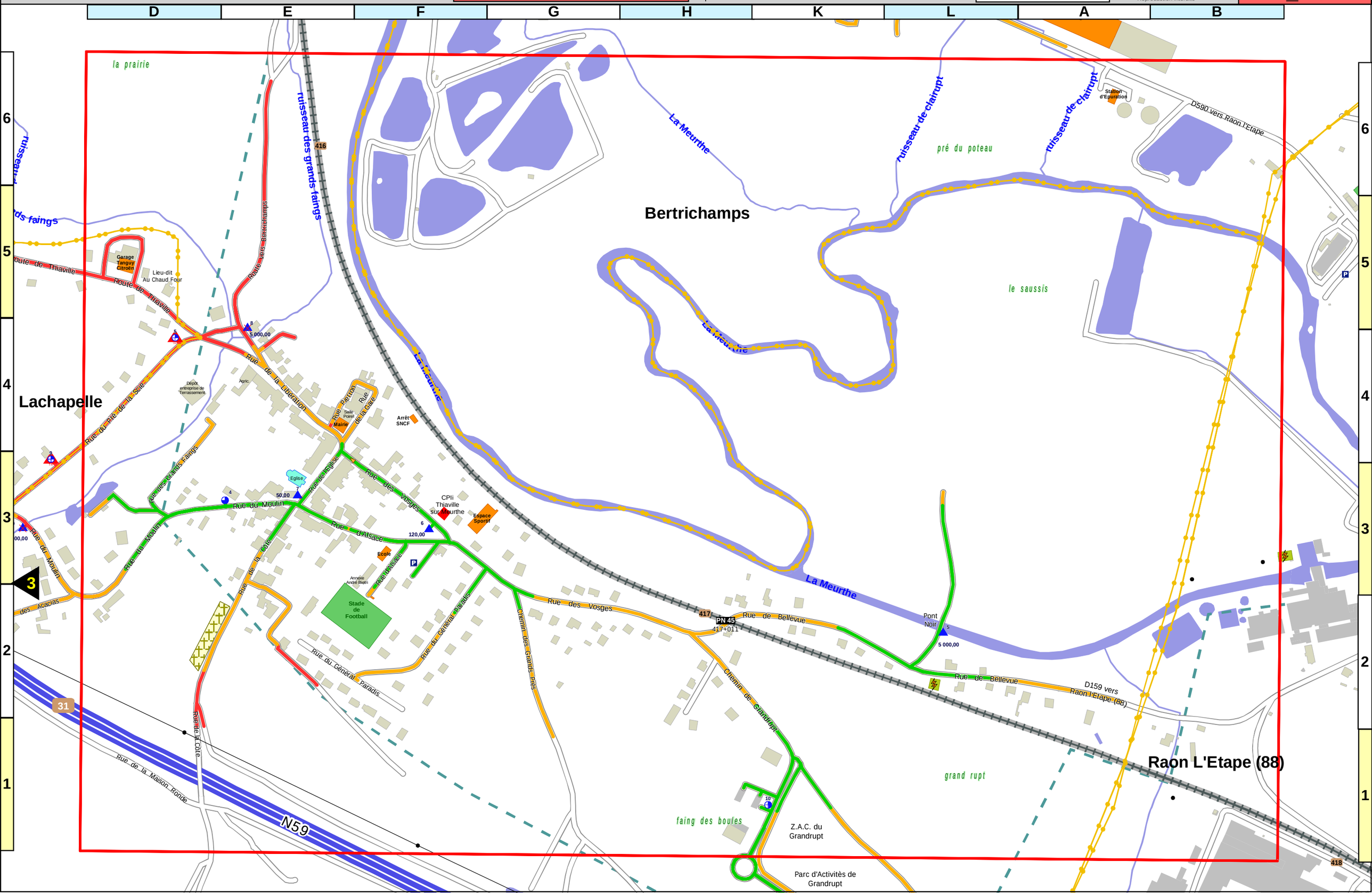

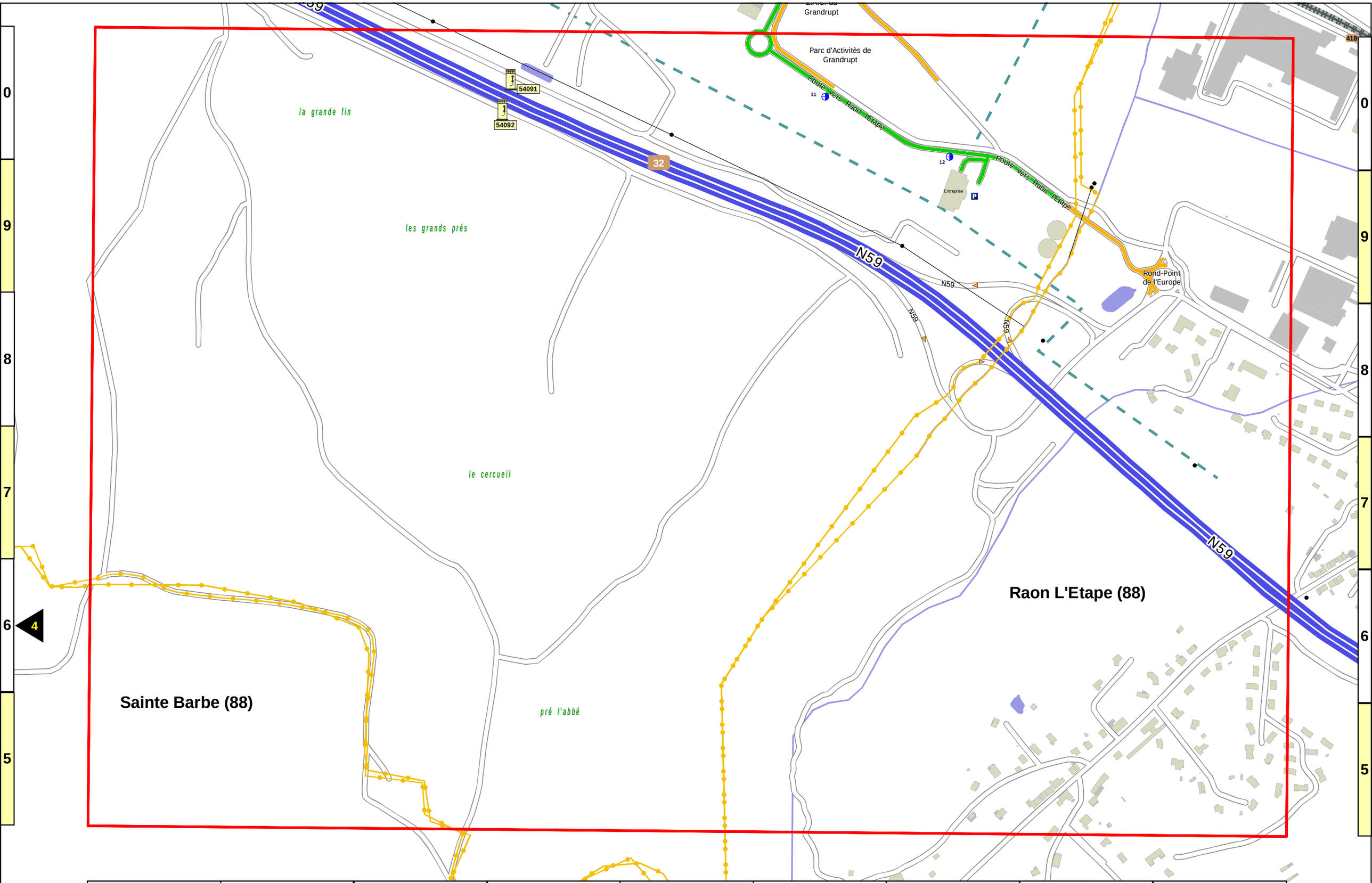

THIAVILLE SUR MEURTHE - 54519 | **DECI Risque Courant Important** | Echelle: 1/5.000ème | **Modifié le :** 20/09/2018

Document réalisé par le SDIS 54
Données BD TOPO - (c) IGN Paris
Reproduction interdite

2_RCI

THIAVILLE SUR MEURTHE - 54519

DECI Risque Courant Important

Echelle: 1/5.000ème

Modifié le : 20/09/2018

Document réalisé par le SDIS 54
Données BD TOPO - (c) IGN Paris
Reproduction interdite

3_RCI

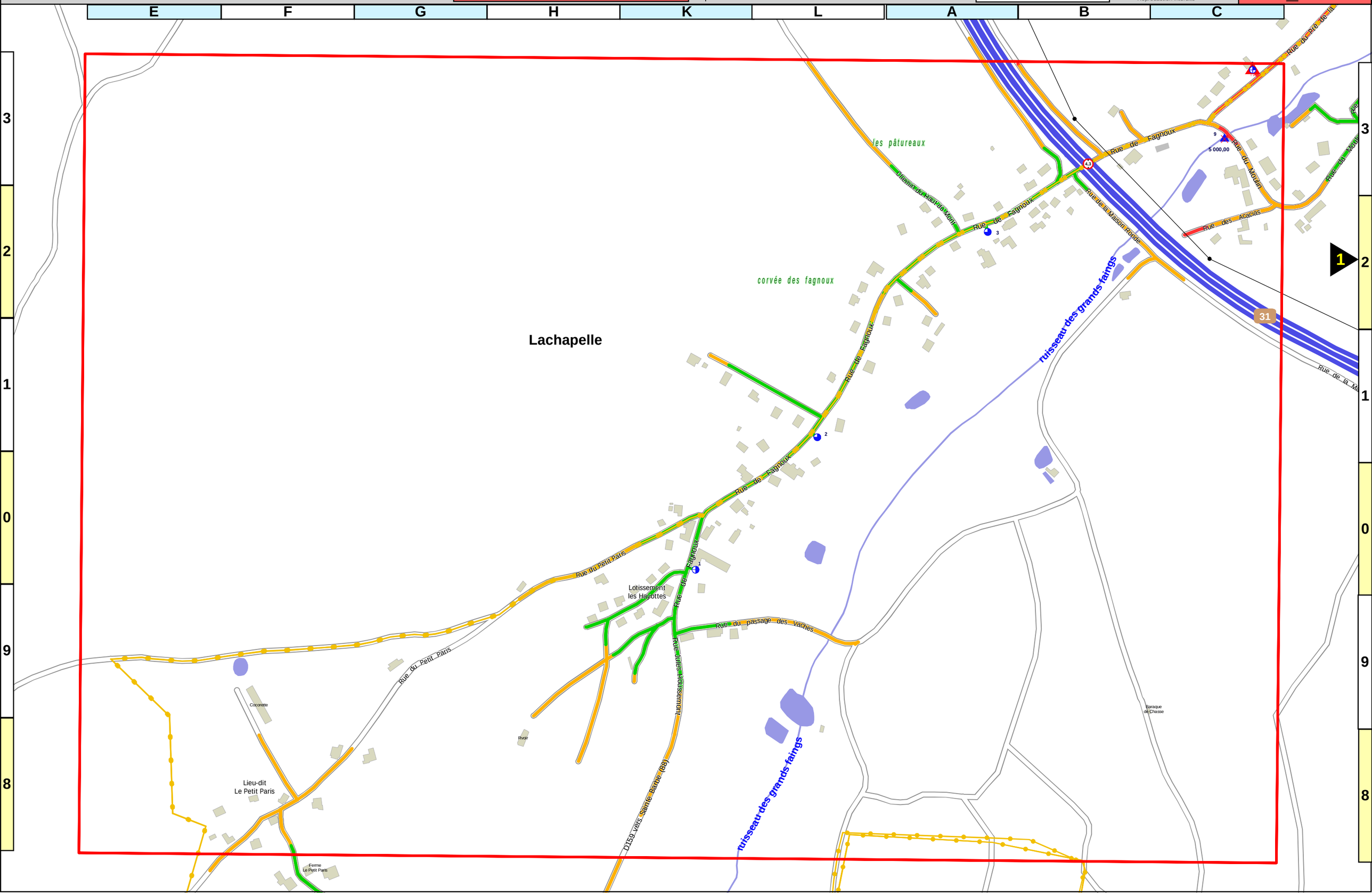

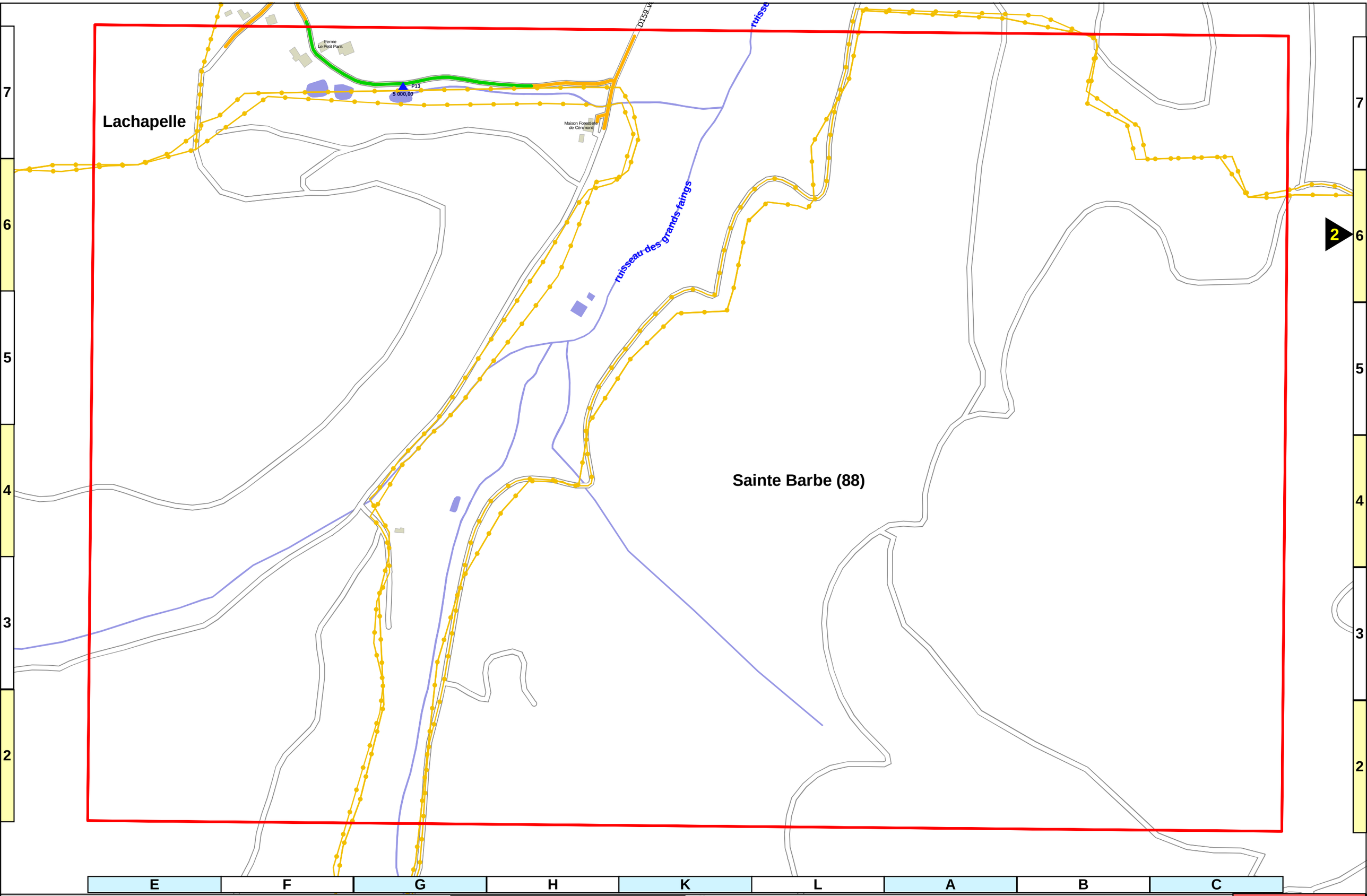

THIAVILLE SUR MEURTHE - 54519 | **DECI Risque Courant Important** | Echelle: 1/5.000ème | **Modifié le :** 20/09/2018

Document réalisé par le SDIS 54
Données BD TOPO - (c) IGN Paris
Reproduction interdite

4_RCI

THIAVILLE SUR MEURTHE

Nom	Page	MiniCoord
Annexe André Bietri	1	F3
Barrage Seuil de Thiaville	LK28F4	E7
Cabane de Chasse	3	C9
Cimetière	1	D2
Cocorette	3	F9
CPIi Thiaville sur Meurthe	1	F3
Dépôt entreprise de Terrassement	1	D4
Ecole Primaire	1	F3
Eglise	1	E3
Entreprise	2	L9
Ferme Le Petit Paris	4	F7
Mairie	1	E4
Maison Forestière de Cénimont	4	H7
Espace Sportif	1	F3
Salle des Fêtes	1	E4
Stade de Football	1	F2
Acacias (Rue des)	3	C2
Alsace (Rue d')	1	F3
Bellevue (Rue de)	1	L2
Côte (Rue de la)	1	E3
Eglise (Rue de l')	1	E3
Fagnoux (Rue de)	3	K0
Faings (Rue des Grands)	1	E3
Gare (Rue de la)	1	F4
Grandrupt (Chemin de)	1	K1
Grandrupt (Parc d'Activités de)	1	K1
Grands Prés (Chemin des)	1	G2
Hayottes (Lotissement les)	3	K9
Houssemont (Rue Jules)	3	K9
Libération (Rue de la)	1	E4
Maison Ronde (Rue de la)	1	D1
Moulin (Rue du)	1	E3
Paradis (Rue du Général)	1	F2
Passage des Vaches (Rue du)	3	L9
Petit Paris (Lieu-dit Le)	3	F8
Petit Paris (Rue du)	3	G9
Pierron (Rue Pierre)	1	E4
Pont Noir (Lieu-dit le)	1	L2
Scie (Rue du Pré de la)	1	D4
Vosges (Rue des)	1	F3

DECI suffisante

DECI possible (via une ressource privée ; nécessite une convention)

DECI réduite

DECI insuffisante

DECI inexistante

DECI

- Poteau incendie
- Poteau incendie 150
- Bouche incendie
- P.. Point d'eau Privé
- 500 m3 Point d'eau naturel ou artificiel (PENA)
- PENA réalimenté
- Accessible que par MPR
- Réseau hydraulique
- CS Colonne séche
- Pompe (m3/h)

Lecture des débits (à 1 bar)

- < 15 m3/h
- ≥ 15m3/h et <30m3/h
- ≥ 30m3/h et <60m3/h
- ≥ 60m3/h et <90m3/h
- ≥ 90m3/h et <120m3/h
- ≥ 120 m3/h
- HP Pression > 6 bars et ≤ 12 bars
- THP Pression > 12 bars
- Point d'eau non utilisable ou à capacité nulle

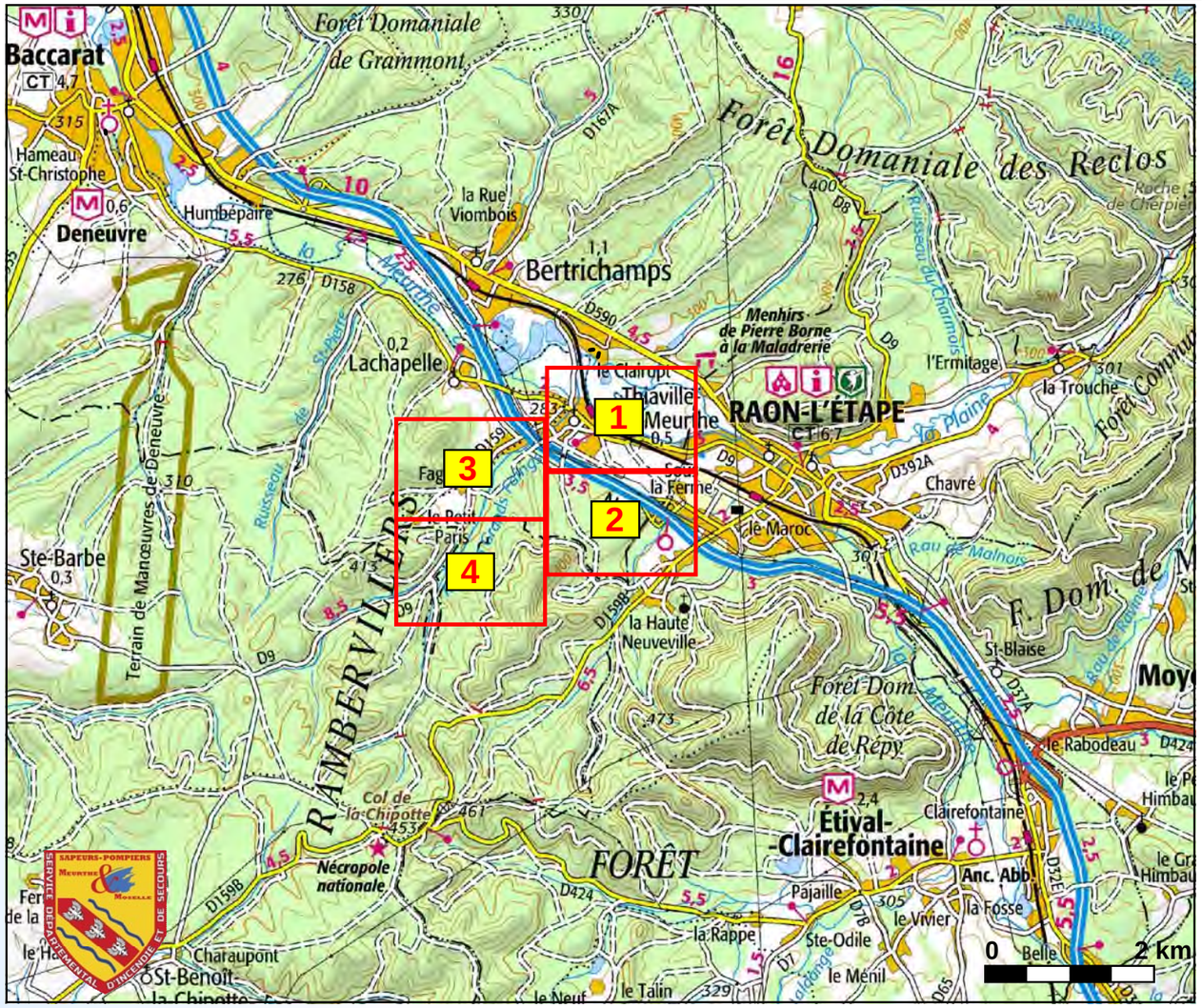

Document réalisé par le SDIS 54
Données BD TOPO - (c) IGN Paris 2003
Reproduction interdite

THIAVILLE SUR MEURTHE - 54519

DECI Risque Courant Ordinaire | Echelle: 1/5.000ème | **Modifié le : 20/09/2018**

Document réalisé par le SDIS 54
Données BD TOPO - (c) IGN Paris
Reproduction interdite

1_RCO

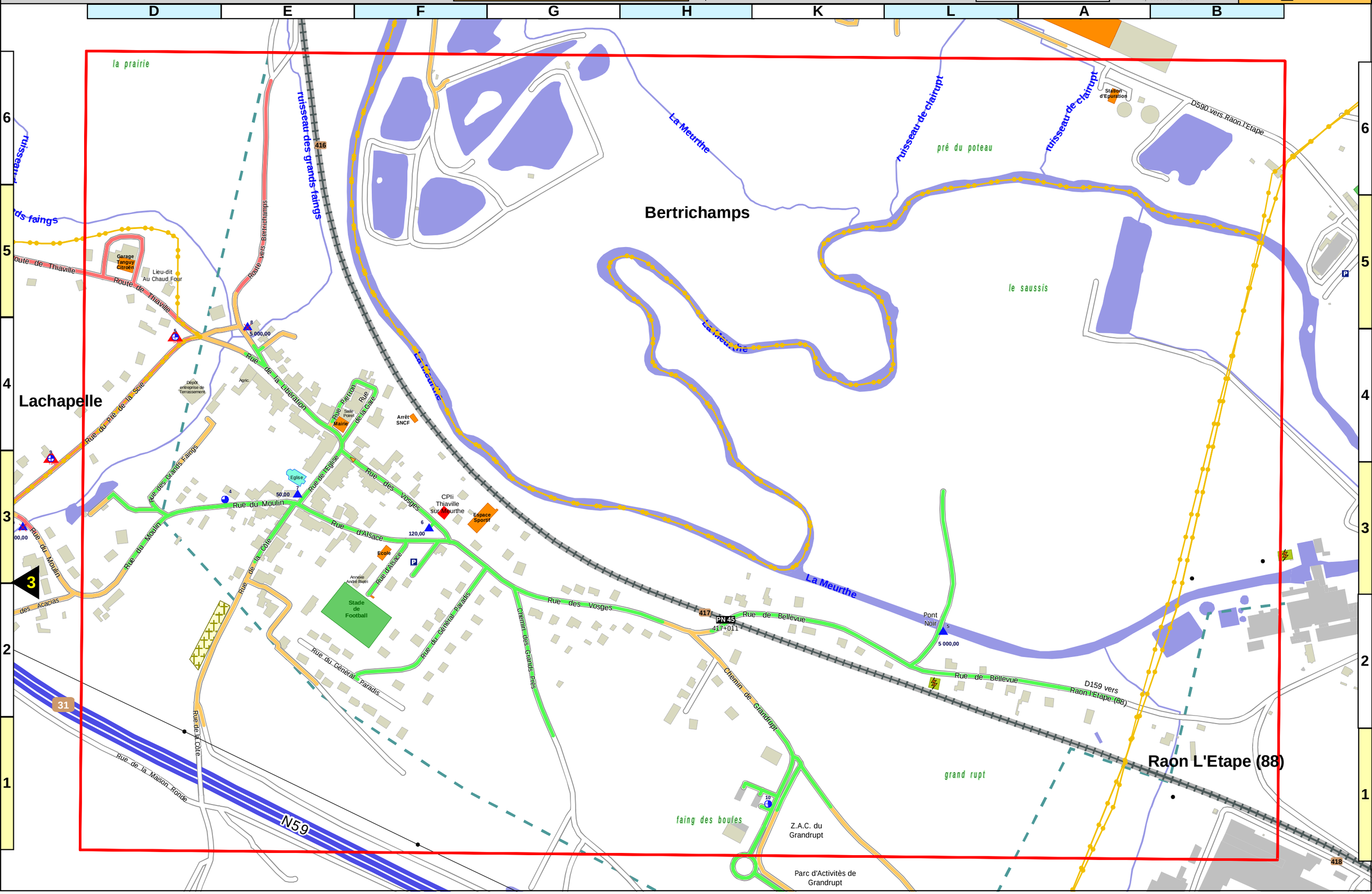

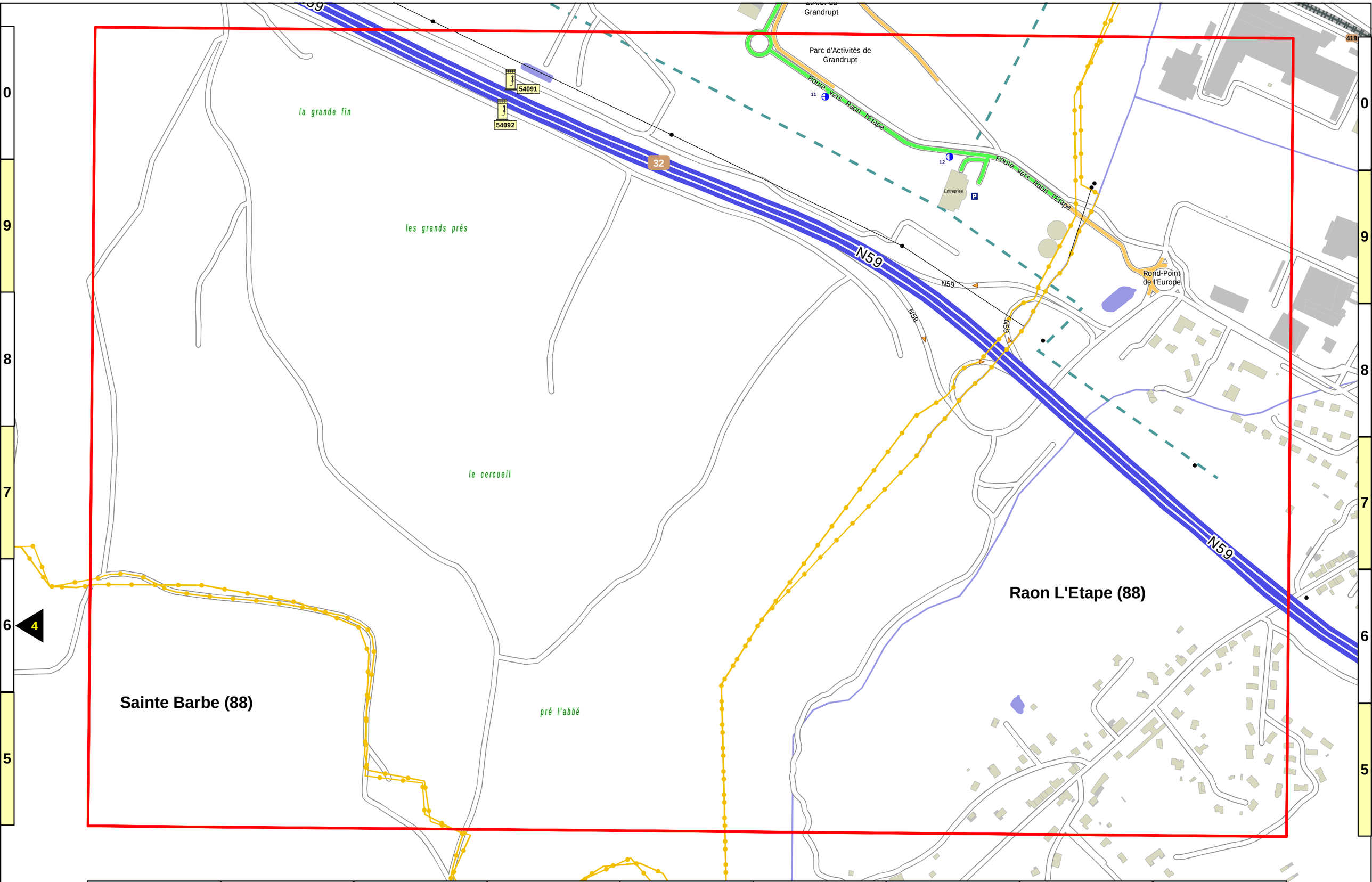

THIAVILLE SUR MEURTHE - 54519 | **DECI Risque Courant Ordinaire** | Echelle: 1/5.000ème | **Modifié le :** 20/09/2018

Document réalisé par le SDIS 54
Données BD TOPO - (c) IGN Paris
Reproduction interdite

2_RCO

THIAVILLE SUR MEURTHE - 54519

DECI Risque Courant Ordinaire | Echelle: 1/5.000ème | **Modifié le :** 20/09/2018

Document réalisé par le SDIS 54
Données BD TOPO - (c) IGN Paris
Reproduction interdite

3_RCO

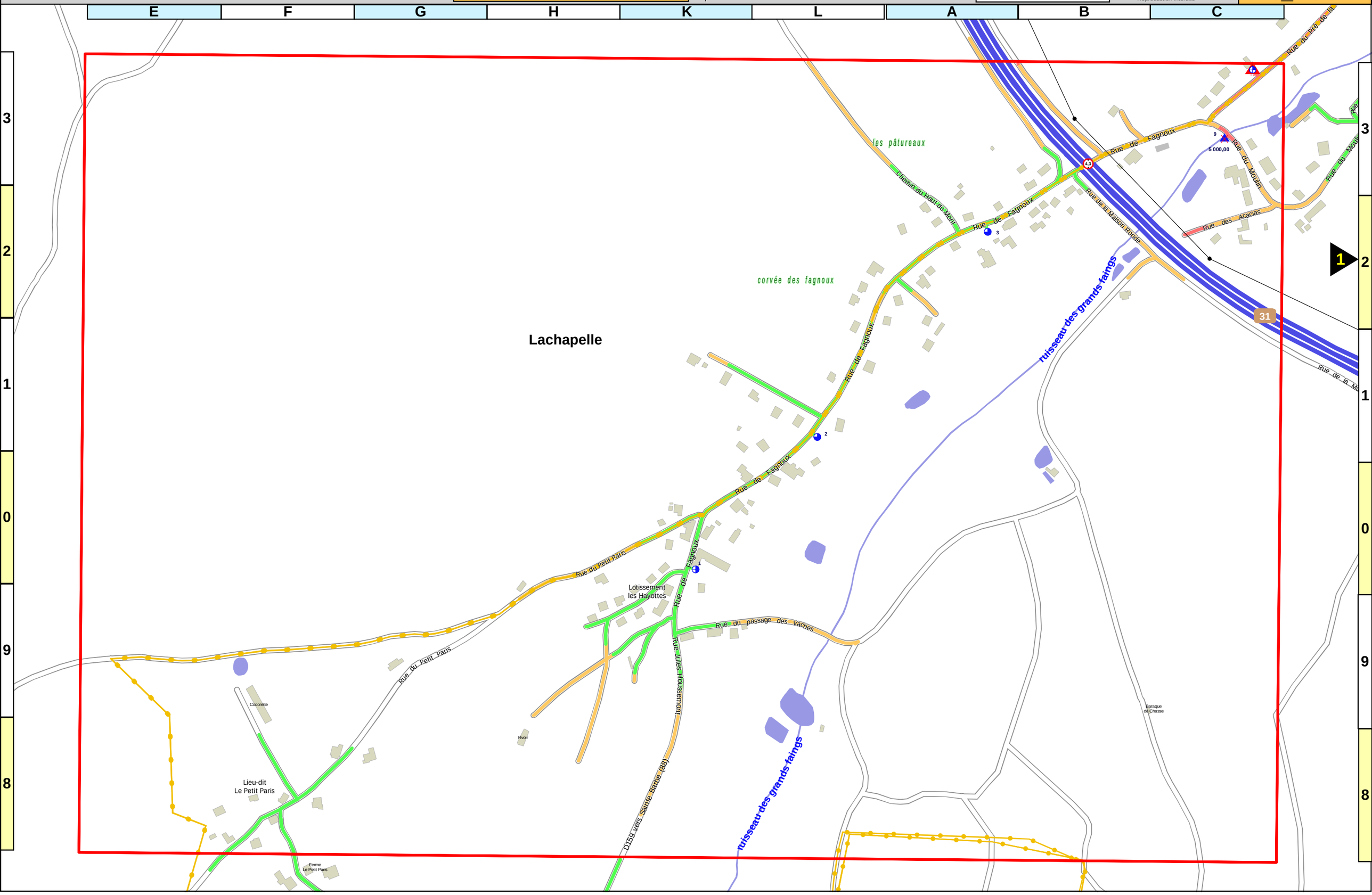

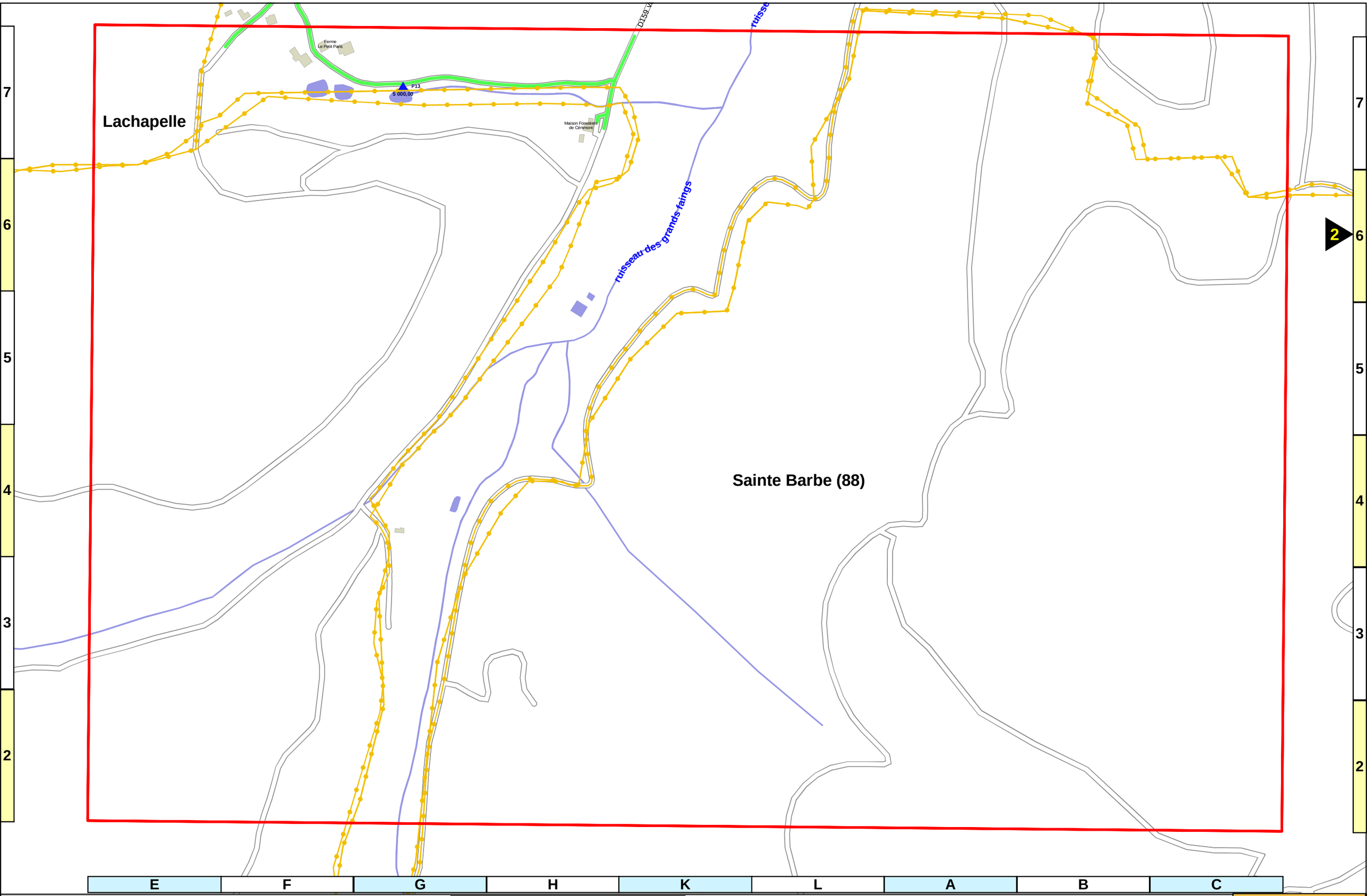

THIAVILLE SUR MEURTHE - 54519 | **DECI Risque Courant Ordinaire** | Echelle: 1/5.000ème | **Modifié le :** 20/09/2018

Document réalisé par le SDIS 54
Données BD TOPO - (c) IGN Paris
Reproduction interdite

4_RCO

THIEBAUMENIL

Nom	Page	MiniCoord
Aire de Jeux	1	B2
Baraque de Chasse	LL00K2	A6
Cimetière	1	A3
Ecole Maternelle	1	A2
Eglise	1	A2
Ferme GAEC Thiébauchamps	2	D6
Ferme Thouvenin	2	D6
Mairie	1	A2
Maison pour Tous	1	B2
Salle Communale	1	B2
Salle des Fêtes	1	B1
Tennis	1	B1
Basse (Rue)	1	A3
Beaupré (Chemin de)	1	B1
Benamenil (Chemin Lateral Thiebaumenil-	1	C9
Drouin (Chemin du Pré)	1	C1
Eglise (Rue de l')	1	A2
Gesse (Chemin de la)	2	F8
Haye (Chemin de la Grand)	2	G5
Hayottes (Chemin des)	1	L1
Marainviller (Chemin Lateral Thiebaumenil	1	B9
Pexal (Chemin du)	1	C3
Pot Pourri (Chemin du)	1	B3
Prés Fontaine (Chemin de)	1	A3
Roses (Allée des)	1	B2
Roses (Lotissement les)	1	C2
Route départementale 400	1	C1
Saint Clément (Route de)	1	C0
Saint Epvre (Place)	1	A3
Saint Evre (Chemin de)	2	C5
Soldat (Chemin du)	2	D5
Strasbourg (Rue de)	1	B1
Valet (Chemin du Noir)	1	B9
Vezouze (Rue de la)	1	B2

DECI suffisante

DECI possible (via une ressource privée ; nécessite une convention)

DECI réduite

DECI insuffisante

DECI inexistante

DECI

- Poteau incendie
- Poteau incendie 150
- Bouche incendie
- P.. Point d'eau Privé
- 500 m3 Point d'eau naturel ou artificiel (PENA)
- PENA réalimenté
- Accessible que par MPR
- Réseau hydraulique
- CS Colonne séche
- Pompe (m3/h)

Lecture des débits (à 1 bar)

- < 15 m3/h
- ≥ 15m3/h et <30m3/h
- ≥ 30m3/h et <60m3/h
- ≥ 60m3/h et <90m3/h
- ≥ 90m3/h et <120m3/h
- ≥ 120 m3/h
- HP Pression > 6 bars et ≤ 12 bars
- THP Pression > 12 bars
- Point d'eau non utilisable ou à capacité nulle

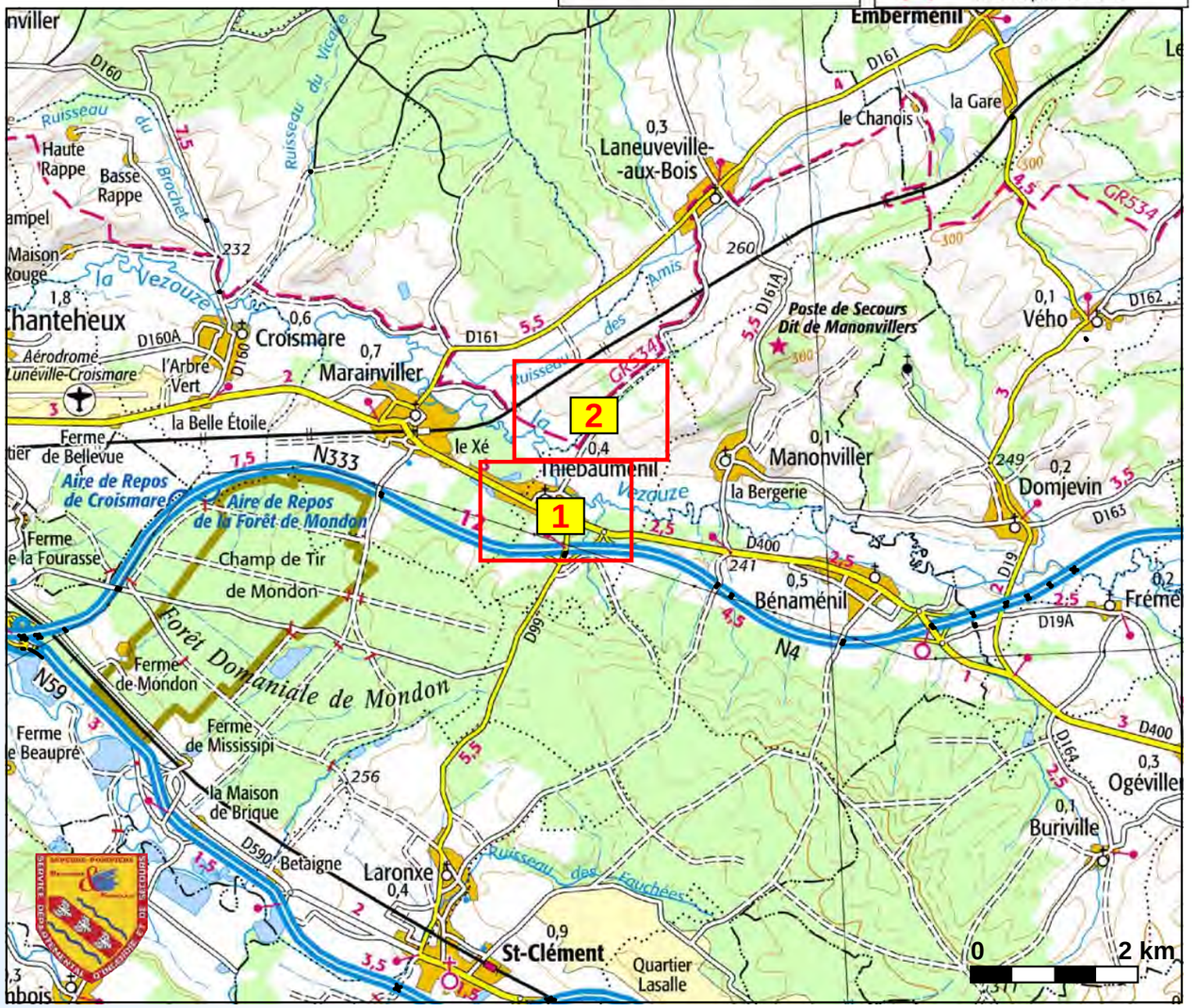

THIEBAUMENIL - 54520

DECI Risque Courant Important | Echelle: 1/5.000ème | **Modifié le :** 20/09/2018

Document réalisé par le SDIS 54
Données BD TOPO - (c) IGN Paris
Reproduction interdite

1_RCI

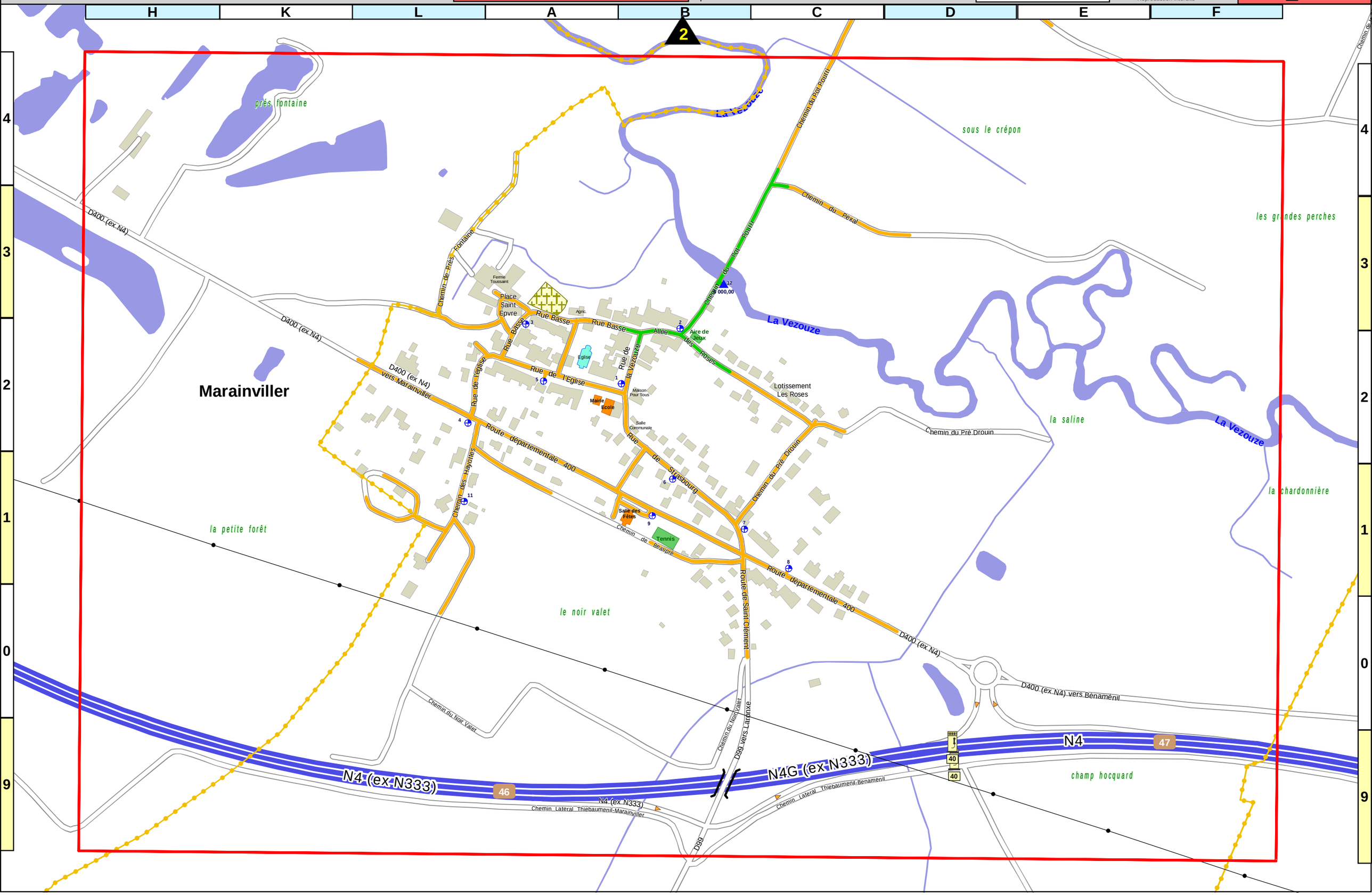

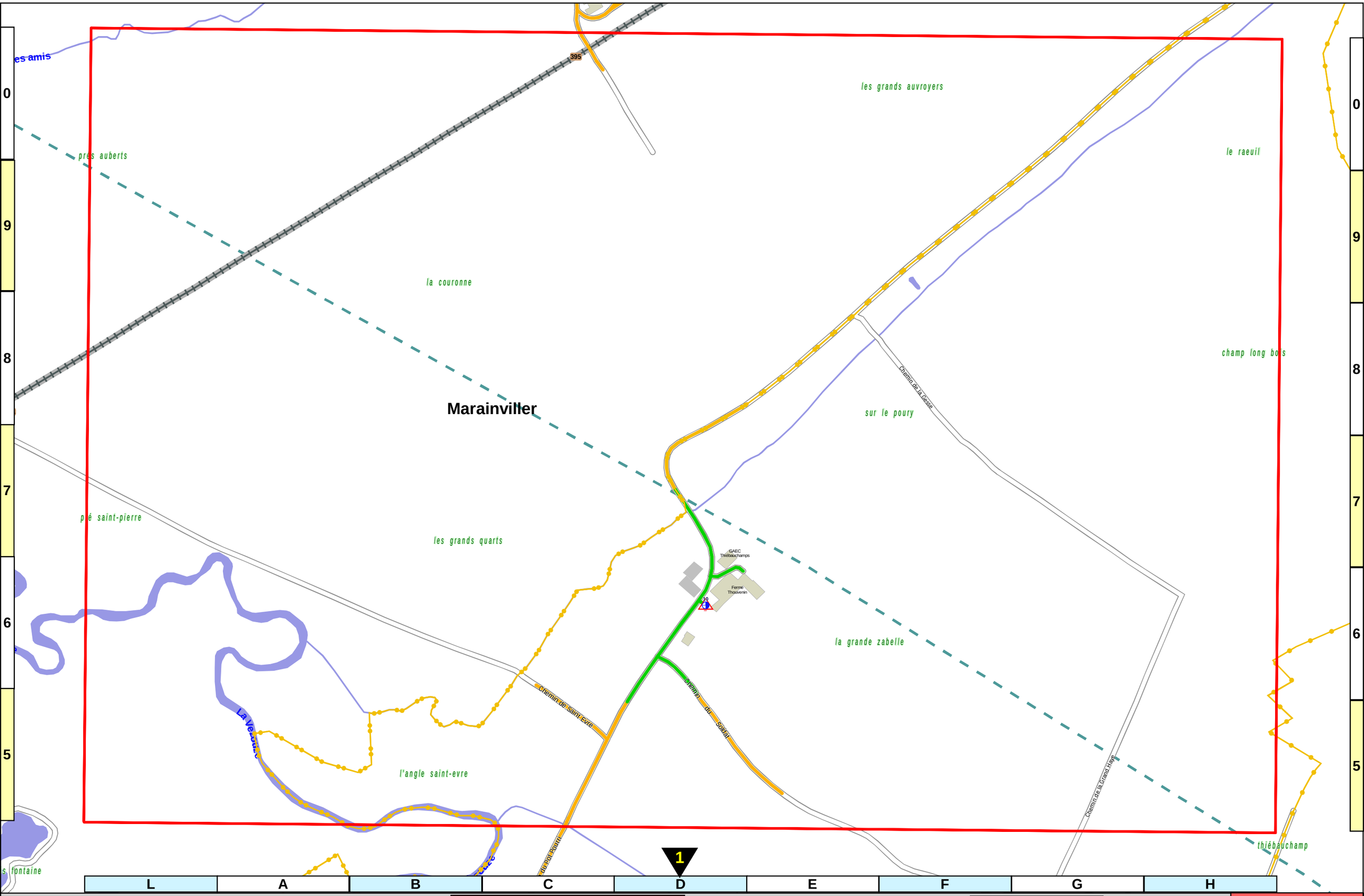

THIEBAUMENIL - 54520 | **DECI Risque Courant Important** | Echelle: 1/5.000ème | **Modifié le :** 20/09/2018

Document réalisé par le SDIS 54
Données BD TOPO - (c) IGN Paris
Reproduction interdite

2_RCI

THIEBAUMENIL

Nom	Page	MiniCoord
Aire de Jeux	1	B2
Baraque de Chasse	LL00K2	A6
Cimetière	1	A3
Ecole Maternelle	1	A2
Eglise	1	A2
Ferme GAEC Thiébauchamps	2	D6
Ferme Thouvenin	2	D6
Mairie	1	A2
Maison pour Tous	1	B2
Salle Communale	1	B2
Salle des Fêtes	1	B1
Tennis	1	B1
Basse (Rue)	1	A3
Beaupré (Chemin de)	1	B1
Benamenil (Chemin Lateral Thiebaumenil-	1	C9
Drouin (Chemin du Pré)	1	C1
Eglise (Rue de l')	1	A2
Gesse (Chemin de la)	2	F8
Haye (Chemin de la Grand)	2	G5
Hayottes (Chemin des)	1	L1
Marainviller (Chemin Lateral Thiebaumenil	1	B9
Pexal (Chemin du)	1	C3
Pot Pourri (Chemin du)	1	B3
Prés Fontaine (Chemin de)	1	A3
Roses (Allée des)	1	B2
Roses (Lotissement les)	1	C2
Route départementale 400	1	C1
Saint Clément (Route de)	1	C0
Saint Epvre (Place)	1	A3
Saint Evre (Chemin de)	2	C5
Soldat (Chemin du)	2	D5
Strasbourg (Rue de)	1	B1
Valet (Chemin du Noir)	1	B9
Vezouze (Rue de la)	1	B2

DECI suffisante

DECI possible (via une ressource privée ; nécessite une convention)

DECI réduite

DECI insuffisante

DECI inexistante

DECI

- Poteau incendie
- Poteau incendie 150
- Bouche incendie
- P.. Point d'eau Privé
- 500 m3 Point d'eau naturel ou artificiel (PENA)
- PENA réalimenté
- Accessible que par MPR
- Réseau hydraulique
- CS Colonne séche
- Pompe (m3/h)

Lecture des débits (à 1 bar)

- < 15 m3/h
- ≥ 15m3/h et <30m3/h
- ≥ 30m3/h et <60m3/h
- ≥ 60m3/h et <90m3/h
- ≥ 90m3/h et <120m3/h
- ≥ 120 m3/h
- HP Pression > 6 bars et ≤ 12 bars
- THP Pression > 12 bars
- Point d'eau non utilisable ou à capacité nulle

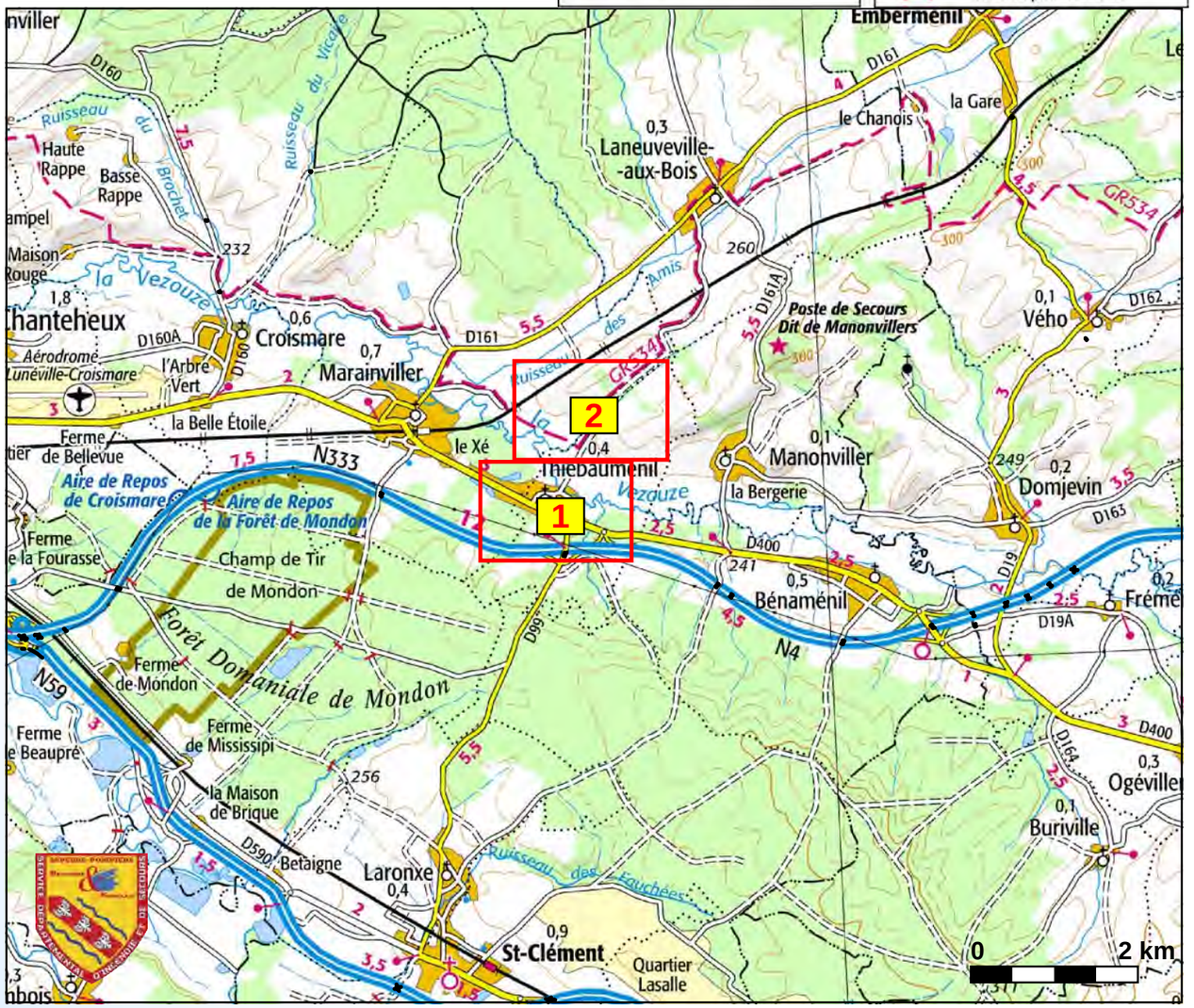

Document réalisé par le SDIS 54
Données BD TOPO - (c) IGN Paris 2003
Reproduction interdite

THIEBAUMENIL - 54520

DECI Risque Courant Ordinaire | Echelle: 1/5.000ème | **Modifié le :** 20/09/2018

Document réalisé par le SDIS 54
Données BD TOPO - (c) IGN Paris
Reproduction interdite

1_RCO

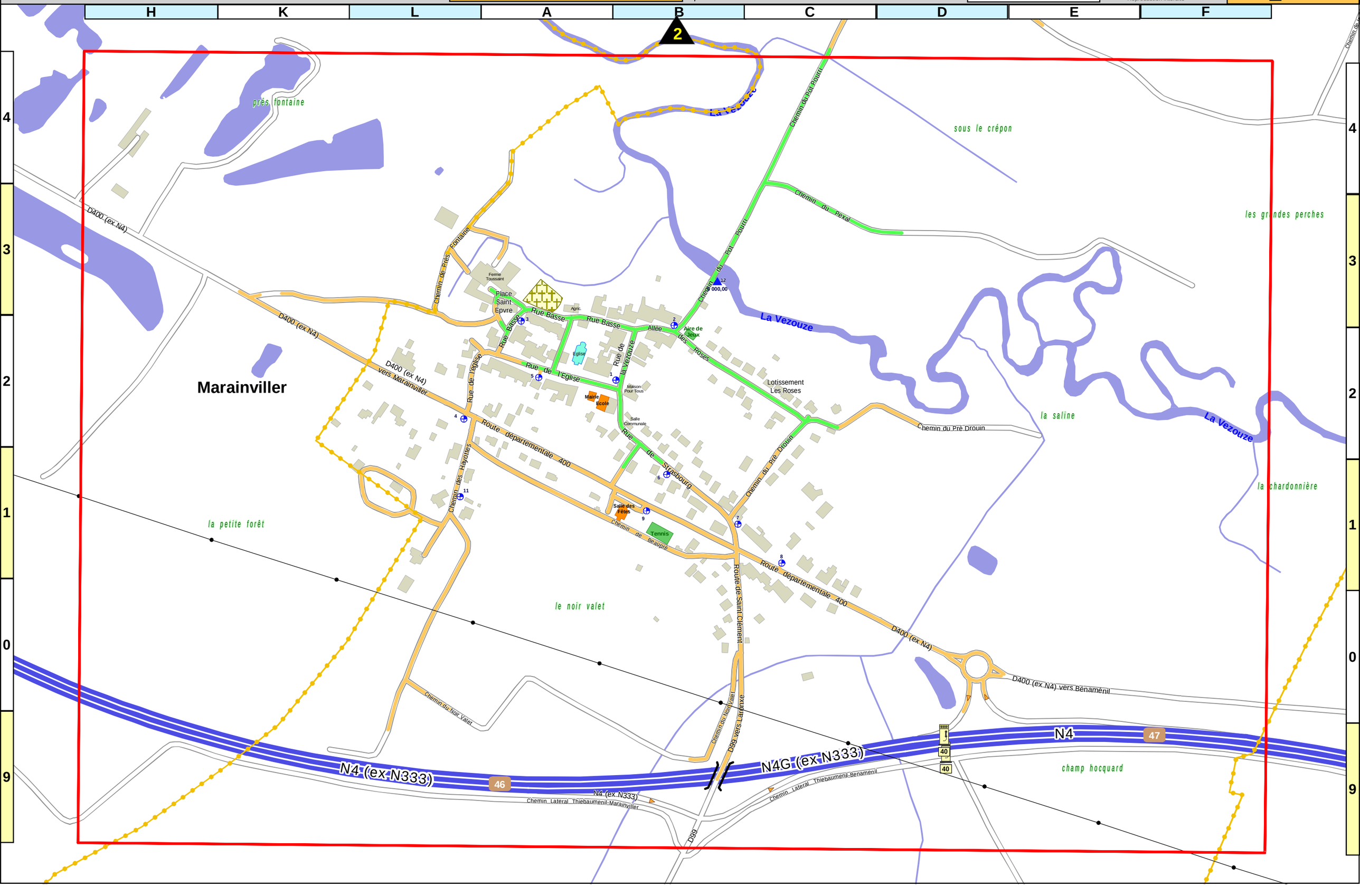

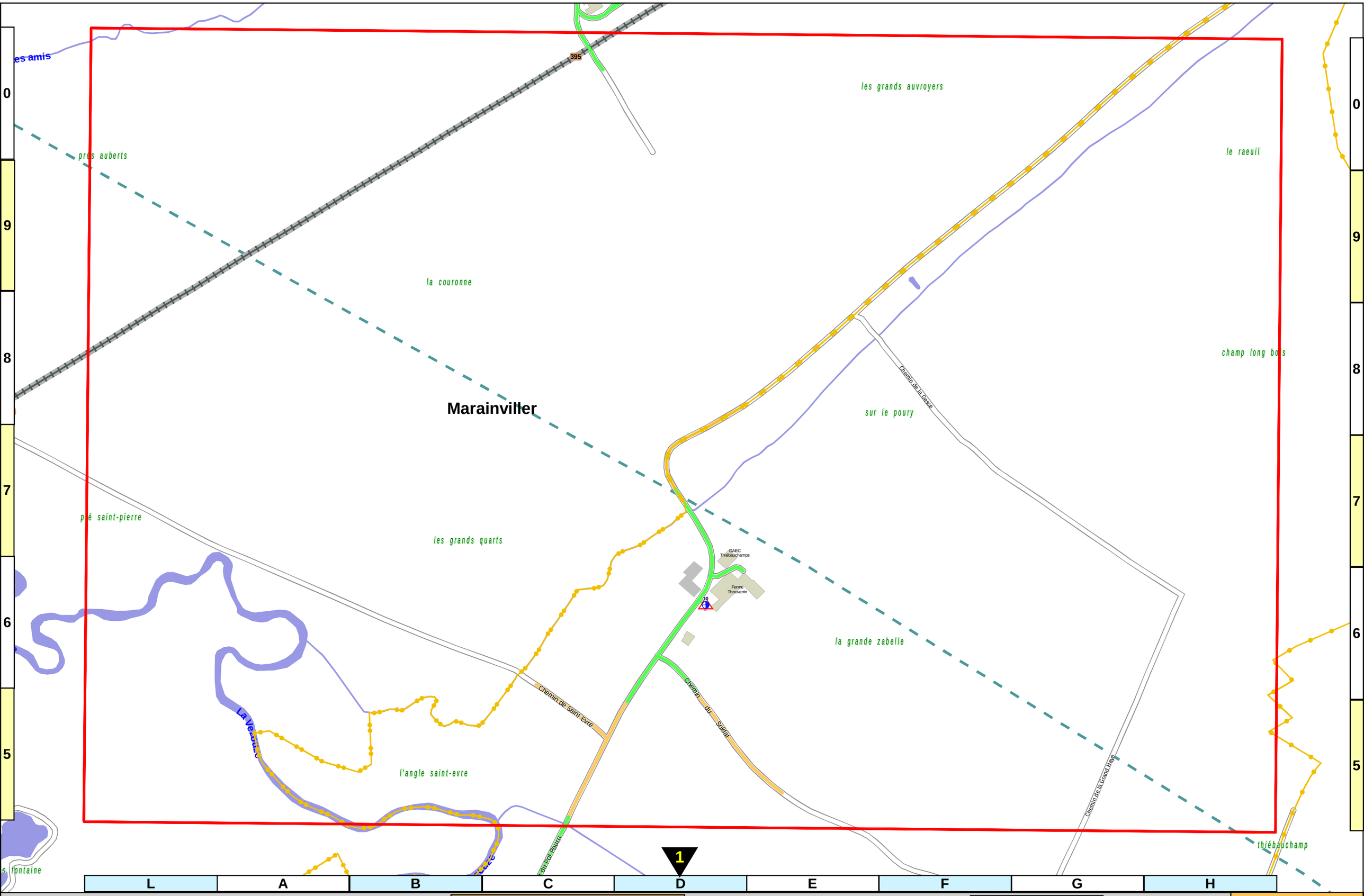

THIEBAUMENIL - 54520 | **DECI Risque Courant Ordinaire** | Echelle: 1/5.000ème | **Modifié le :** 20/09/2018

Document réalisé par le SDIS 54
Données BD TOPO - (c) IGN Paris
Reproduction interdite

2_RCO

VACQUEVILLE

Nom	Page	MiniCoord
Aire de Jeux	1	E3
Chapelle Saint Etienne	LK28F7	E6
Cimetière	2	G1
Ecole Maternelle	1	F1
Eglise Saint Etienne	1	F1
Ferme Alison	1	F8
Ferme de la Féculerie	1	H3
Ferme GAEC du Tracourt	1	E2
Ferme Gégout	1	H3
Ferme Georges Daniel	2	H2
Ferme Thiriet	1	D8
Ferme Violle Robert	1	F2
Mairie	1	F1
Maréchal Ferrant Bordenave	1	E0
Poste de Gaz	2	F4
Barrage de Vacqueville	1	E3
Eglise (Rue de l')	1	F1
Féculerie (Lieu-dit La)	1	H3
Fossés (Rue des)	1	F2
Fouchotte (Rue de la)	1	E9
Gare (Rue de la)	1	E2
Leclerc (Rue du Général)	1	E1
Mairie (Rue de la)	1	F1
Martinval (Rue de)	1	E0
Merviller (Route de)	1	E1
Moulin (Rue du)	1	E1
Pexonne (Pont de la)	1	E3
Roy (Rue du)	1	F2
Veney (Route de)	1	E9
Verdurette (Pont de la)	1	E1
Vergers (Rue des)	1	F1
Ville (Chemin derrière la)	1	F3
Viombois (Rue du Maquis de)	1	F1
Xermamont (Lieu-dit)	1	D9

DECI suffisante

DECI possible (via une ressource privée ; nécessite une convention)

DECI réduite

DECI insuffisante

DECI inexistante

DECI

- Poteau incendie
- Poteau incendie 150
- Bouche incendie
- P.. Point d'eau Privé
- 500 m3 Point d'eau naturel ou artificiel (PENA)
- PENA réalimenté
- Accessible que par MPR
- Réseau hydraulique
- CS Colonne séche
- Pompe (m3/h)

Lecture des débits (à 1 bar)

- < 15 m3/h
- ≥ 15m3/h et <30m3/h
- ≥ 30m3/h et <60m3/h
- ≥ 60m3/h et <90m3/h
- ≥ 90m3/h et <120m3/h
- ≥ 120 m3/h
- HP Pression > 6 bars et ≤ 12 bars
- THP Pression > 12 bars
- Point d'eau non utilisable ou à capacité nulle

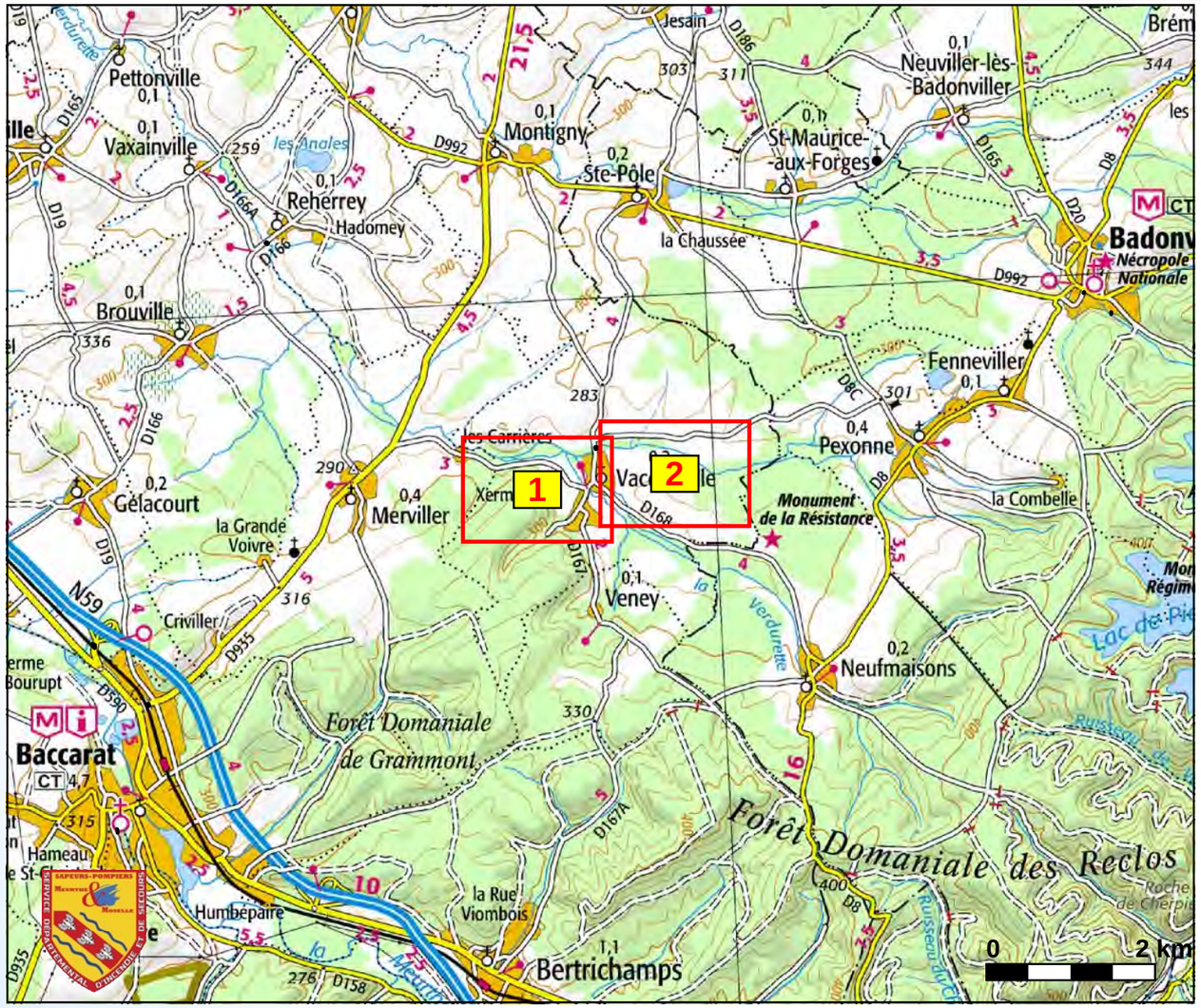

Document réalisé par le SDIS 54
Données BD TOPO - (c) IGN Paris 2003
Reproduction interdite

VACQUEVILLE - 54539

DECI Risque Courant Important

Echelle: 1/5.000ème

Modifié le : 20/09/2018

Document réalisé par le SDIS 54
Données BD TOPO - (c) IGN Paris
Reproduction interdite

1_RCI

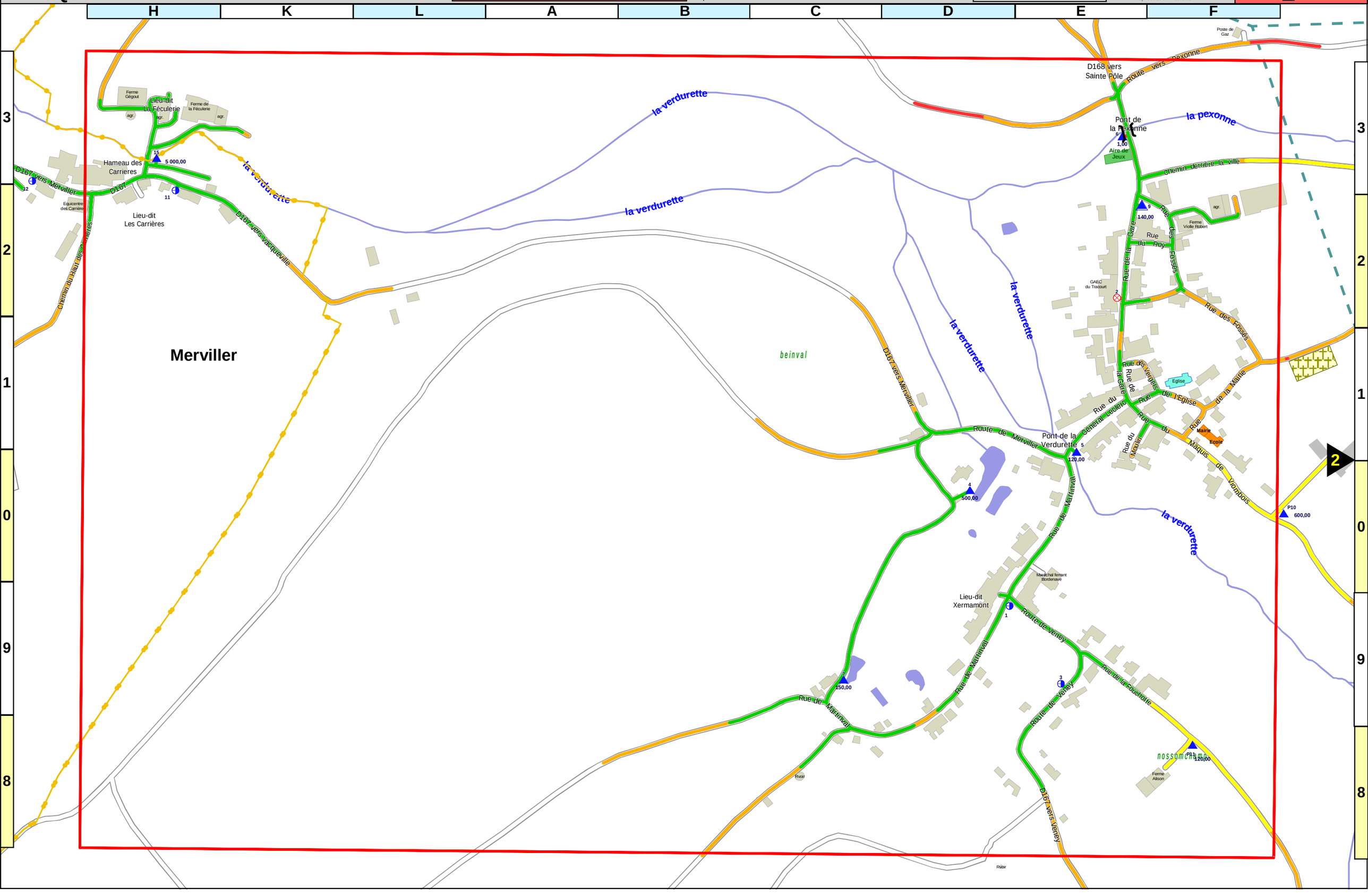

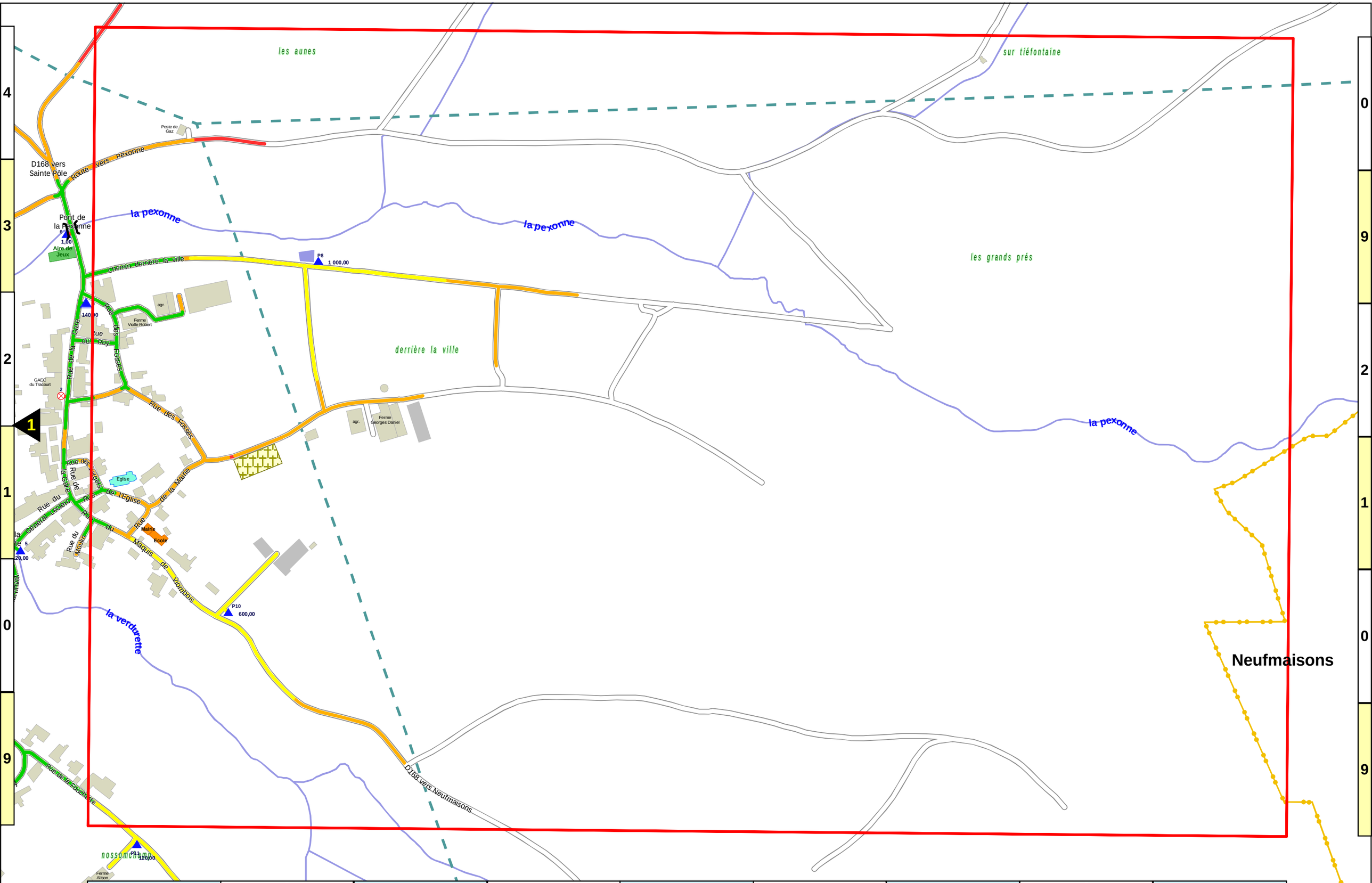

VACQUEVILLE - 54539

DECI Risque Courant Important

Echelle: 1/5.000ème

Modifié le : 20/09/2018

Document réalisé par le SDIS 54
Données BD TOPO - (c) IGN Paris
Reproduction interdite

2_RCI

VACQUEVILLE

Nom	Page	MiniCoord
Aire de Jeux	1	E3
Chapelle Saint Etienne	LK28F7	E6
Cimetière	2	G1
Ecole Maternelle	1	F1
Eglise Saint Etienne	1	F1
Ferme Alison	1	F8
Ferme de la Féculerie	1	H3
Ferme GAEC du Tracourt	1	E2
Ferme Gégout	1	H3
Ferme Georges Daniel	2	H2
Ferme Thiriet	1	D8
Ferme Violle Robert	1	F2
Mairie	1	F1
Maréchal Ferrant Bordenave	1	E0
Poste de Gaz	2	F4
Barrage de Vacqueville	1	E3
Eglise (Rue de l')	1	F1
Féculerie (Lieu-dit La)	1	H3
Fossés (Rue des)	1	F2
Fouchotte (Rue de la)	1	E9
Gare (Rue de la)	1	E2
Leclerc (Rue du Général)	1	E1
Mairie (Rue de la)	1	F1
Martinval (Rue de)	1	E0
Merviller (Route de)	1	E1
Moulin (Rue du)	1	E1
Pexonne (Pont de la)	1	E3
Roy (Rue du)	1	F2
Veney (Route de)	1	E9
Verdurette (Pont de la)	1	E1
Vergers (Rue des)	1	F1
Ville (Chemin derrière la)	1	F3
Viombois (Rue du Maquis de)	1	F1
Xermamont (Lieu-dit)	1	D9

DECI suffisante

DECI possible (via une ressource privée ; nécessite une convention)

DECI réduite

DECI insuffisante

DECI inexistante

DECI

- Poteau incendie
- Poteau incendie 150
- Bouche incendie
- P.. Point d'eau Privé
- 500 m3 Point d'eau naturel ou artificiel (PENA)
- PENA réalimenté
- Accessible que par MPR
- Réseau hydraulique
- CS Colonne séche
- Pompe (m3/h)

Lecture des débits (à 1 bar)

- < 15 m3/h
- ≥ 15m3/h et <30m3/h
- ≥ 30m3/h et <60m3/h
- ≥ 60m3/h et <90m3/h
- ≥ 90m3/h et <120m3/h
- ≥ 120 m3/h
- HP Pression > 6 bars et ≤ 12 bars
- THP Pression > 12 bars
- Point d'eau non utilisable ou à capacité nulle

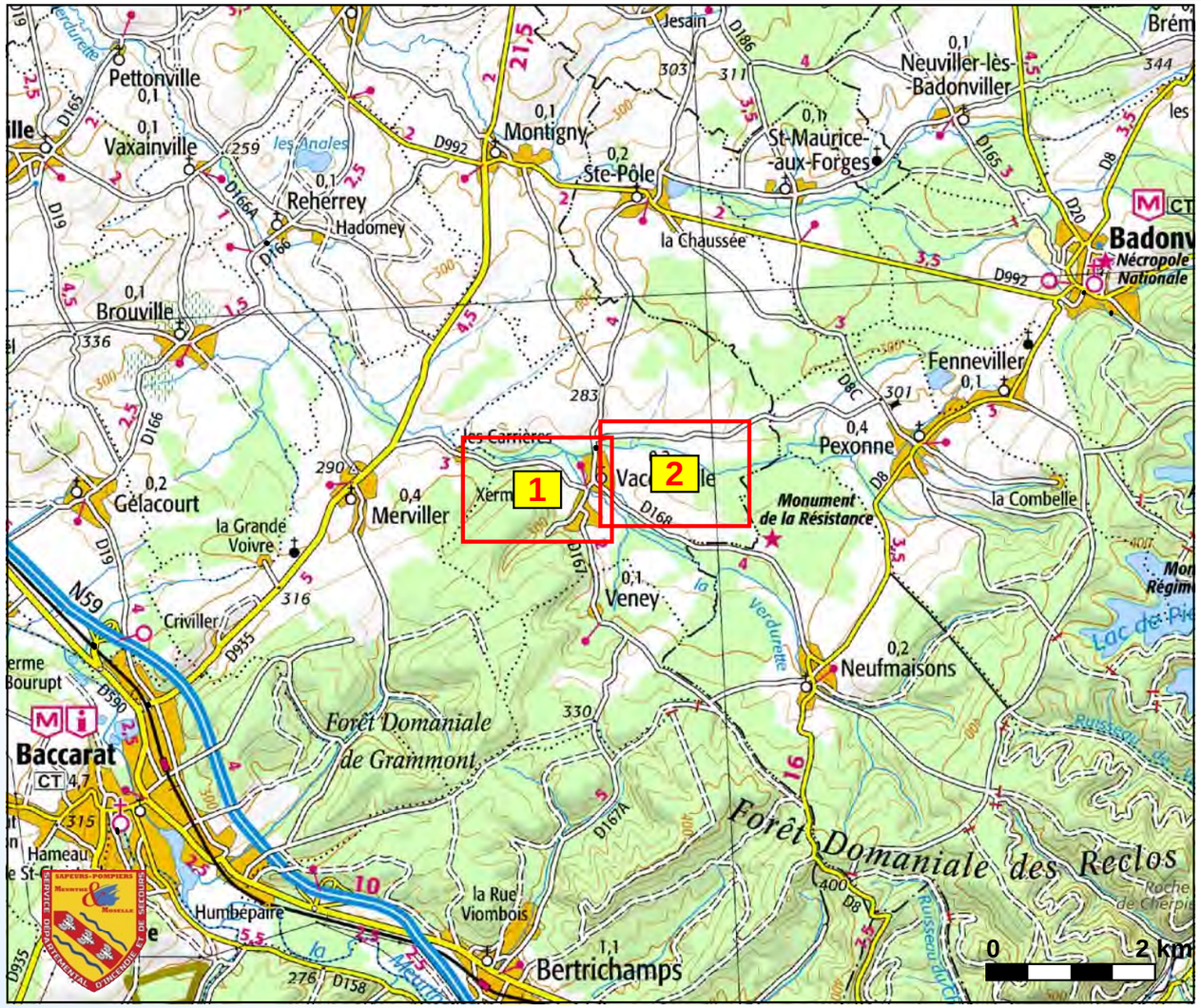

Document réalisé par le SDIS 54
Données BD TOPO - (c) IGN Paris 2003
Reproduction interdite

VACQUEVILLE - 54539

DECI Risque Courant Ordinaire | Echelle: 1/5.000ème | **Modifié le : 20/09/2018**

Document réalisé par le SDIS 54
Données BD TOPO - (c) IGN Paris
Reproduction interdite

1_RCO

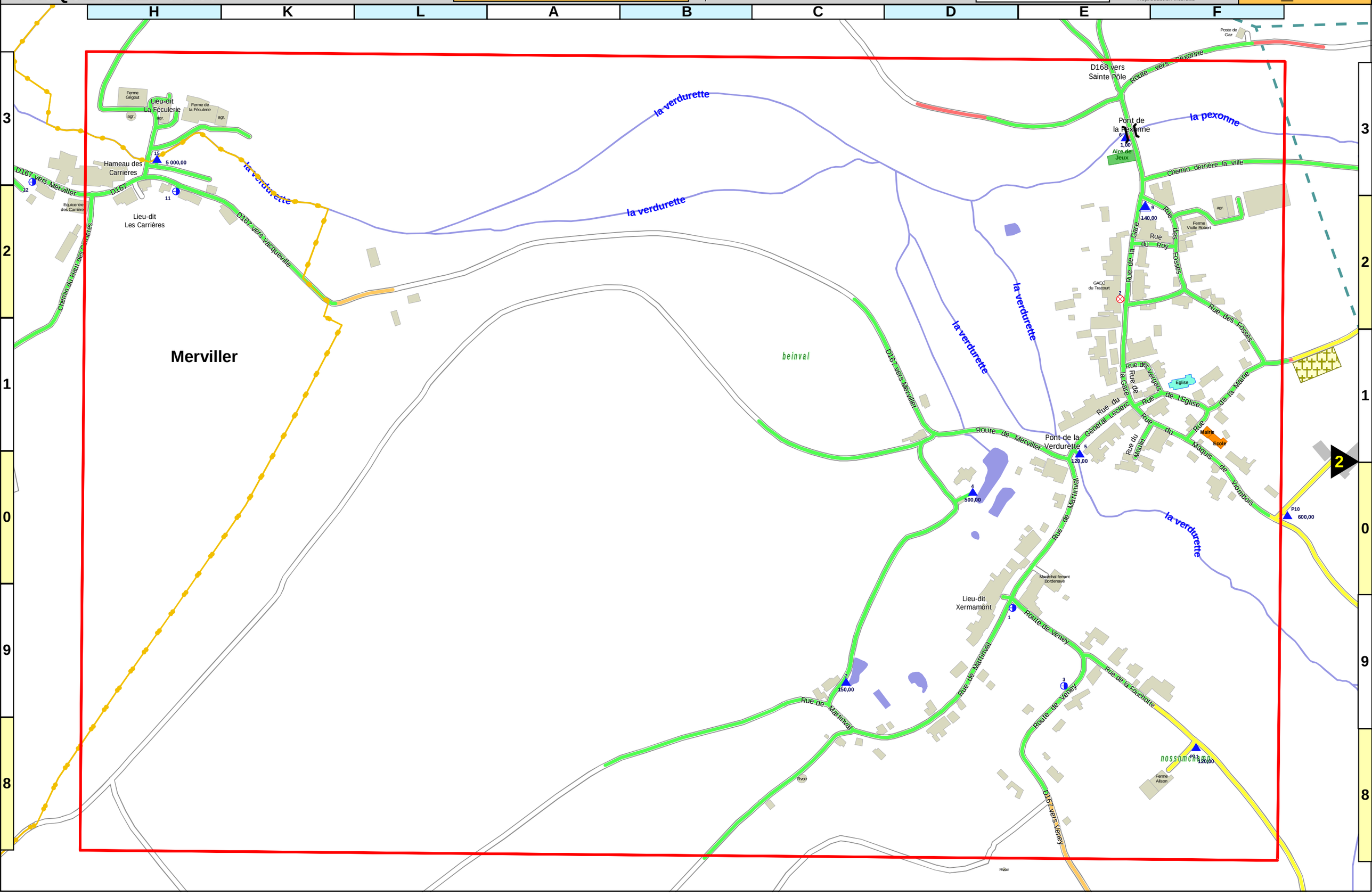

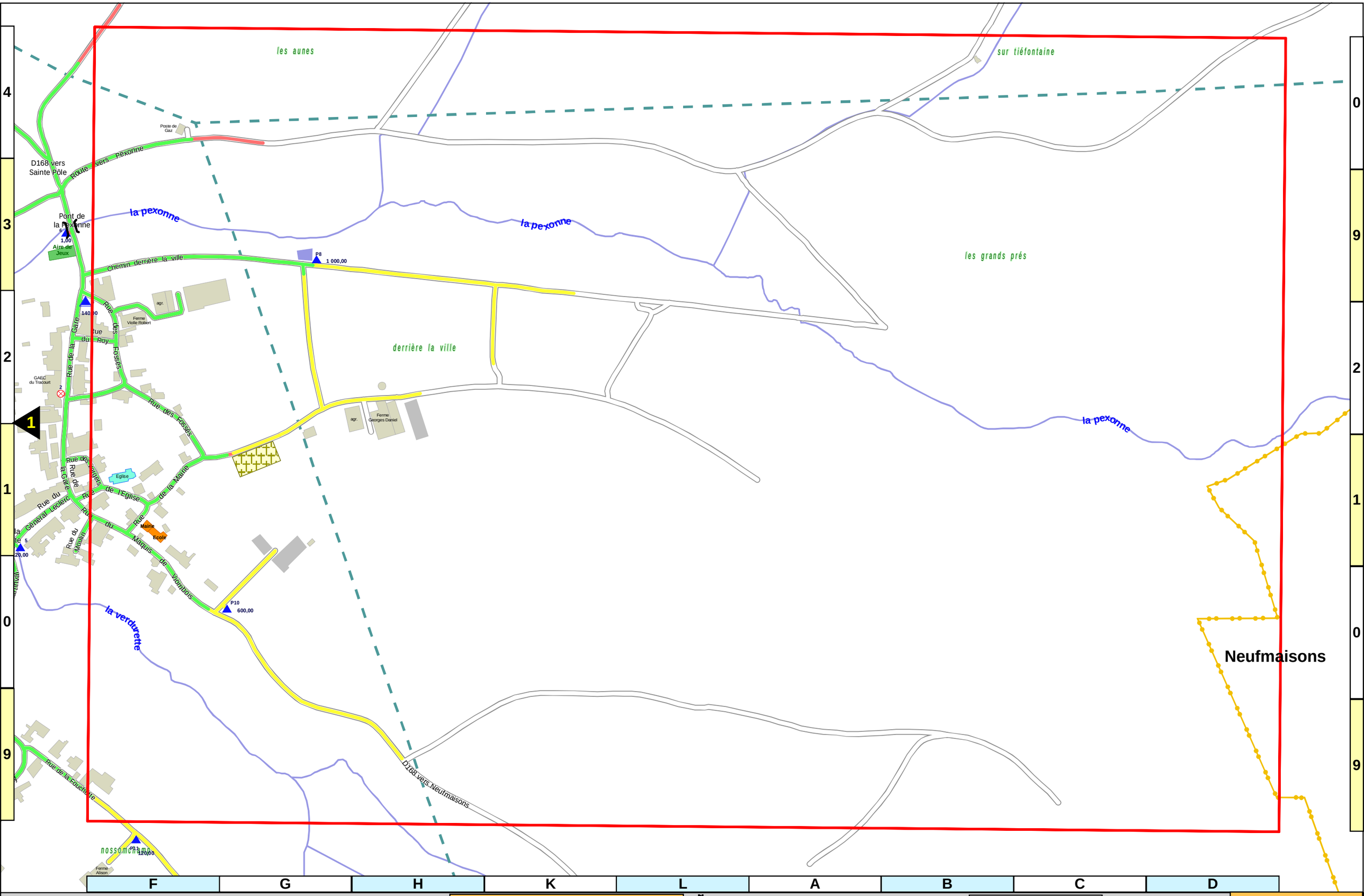

F	G	H	K	L	A	B	C	D

VACQUEVILLE - 54539 | **DECI Risque Courant Ordinaire** | Echelle: 1/5.000ème | **Modifié le :** 20/09/2018 | **2_RCO**

Document réalisé par le SDIS 54
Données BD TOPO - (c) IGN Paris
Reproduction interdite

VALLOIS

Nom	Page	MiniCoord
Ancienne Gare	1	K3
Dépôt de Feu d Artifice Brezac	2	F0
Ecole Elémentaire	1	H6
Eglise St Léonard	1	H6
Ferme Demange	1	H5
Ferme Malglaive	1	H6
Ferme GAEC du Boiret	1	H6
Ferme GAEC Dussaucy	1	G1
Mairie	1	H6
Cimetière	1	H4
Basse (Rue)	1	K6
Bionzon (Rue de)	1	G6
Breuil (Chemin du)	1	H5
Breuil (Rue du)	1	H5
Colombier (Sentier du)	2	G7
Côte (Chemin de la Grande)	1	G6
Croix (Rue de la)	1	H5
Etang (Chemin de l')	1	F5
Gerbéviller (Rue de)	1	H6
Hagis (Chemin du)	1	F4
Haute (Rue)	1	H6
Jus (Rue la)	1	H6
Prays (Chemin de)	2	K7
Rivière (Place de la)	1	K6
Saussaie (Chemin de)	1	K6
Vieux Moulin (Chemin du)	1	K3
Ville (Sentier de derriere la)	1	G5

DECI suffisante

DECI possible (via une ressource privée ; nécessite une convention)

DECI réduite

DECI insuffisante

DECI inexistante

DECI

- Poteau incendie
- Poteau incendie 150
- Bouche incendie
- P.. Point d'eau Privé
- 500 m3 Point d'eau naturel ou artificiel (PENA)
- PENA réalimenté
- Accessible que par MPR
- Réseau hydraulique
- CS Colonne séche
- Pompe (m3/h)

Lecture des débits (à 1 bar)

- < 15 m3/h
- ≥ 15m3/h et <30m3/h
- ≥ 30m3/h et <60m3/h
- ≥ 60m3/h et <90m3/h
- ≥ 90m3/h et <120m3/h
- ≥ 120 m3/h
- HP Pression > 6 bars et ≤ 12 bars
- THP Pression > 12 bars
- Point d'eau non utilisable ou à capacité nulle

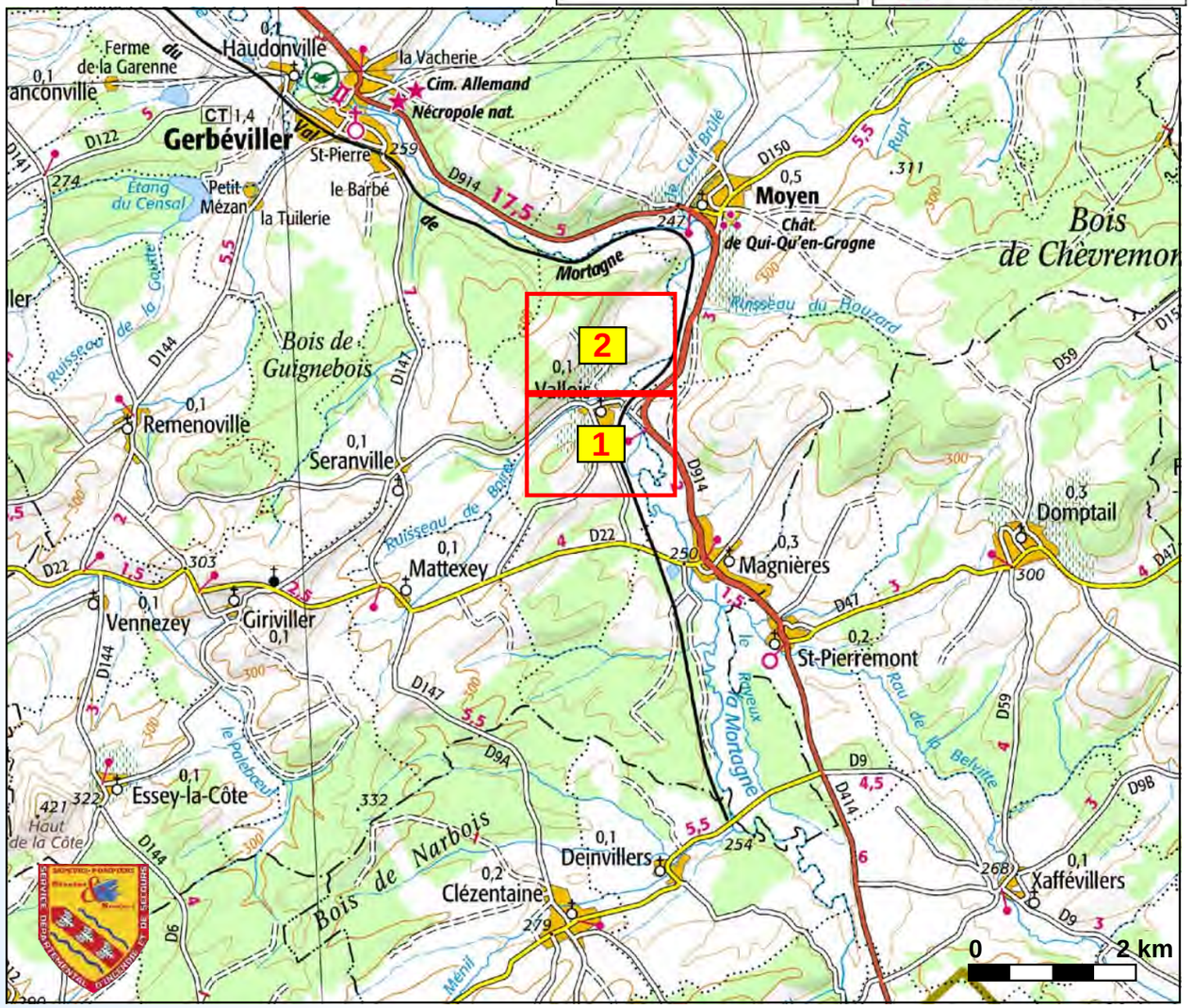

Document réalisé par le SDIS 54
Données BD TOPO - (c) IGN Paris 2003
Reproduction interdite

VALLOIS - 54543

DECI Risque Courant Important

Echelle: 1/5.000ème

Modifié le : 20/09/2018

Document réalisé par le SDIS 54
Données BD TOPO - (c) IGN Paris
Reproduction interdite

1_RCI

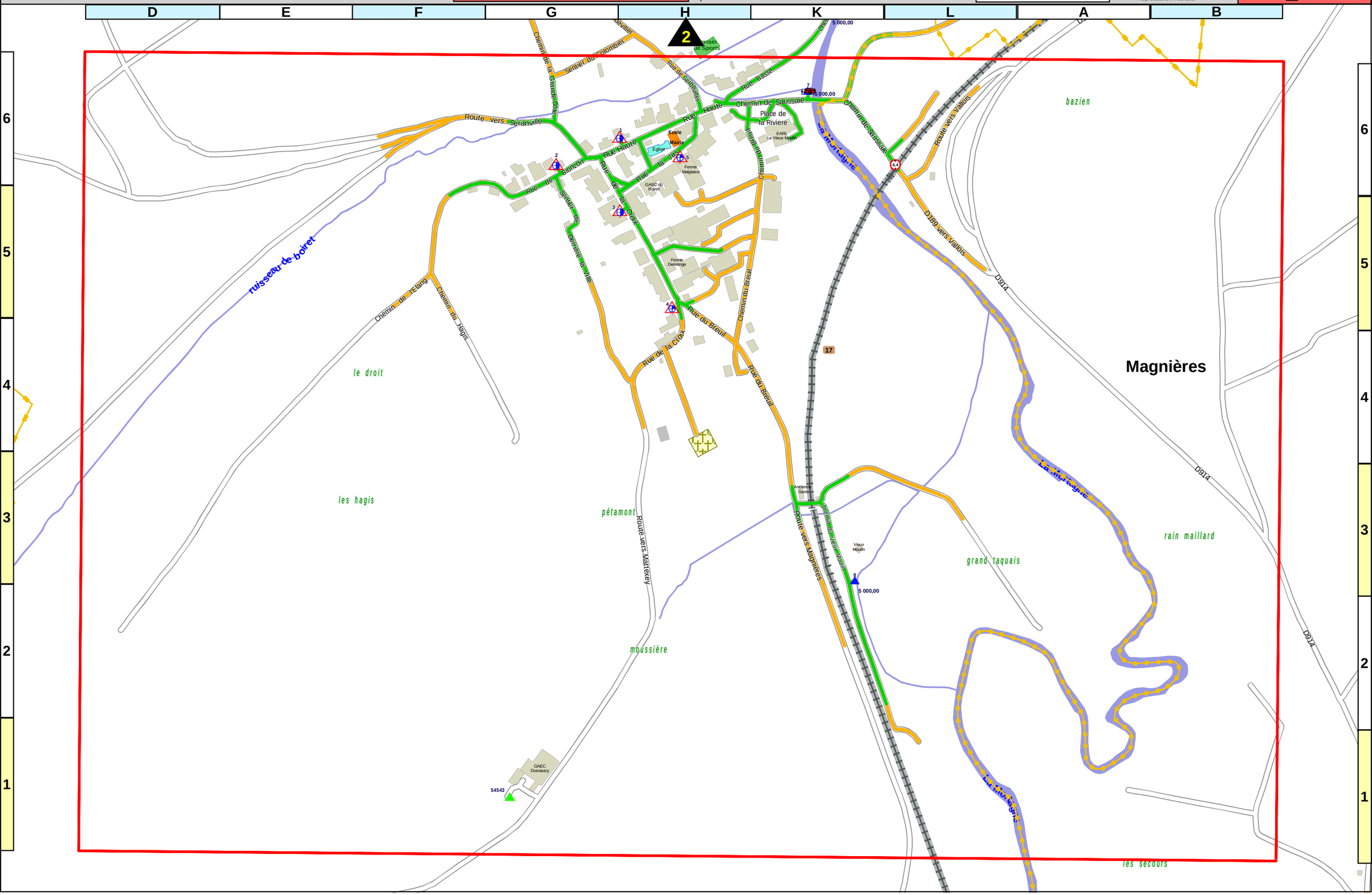

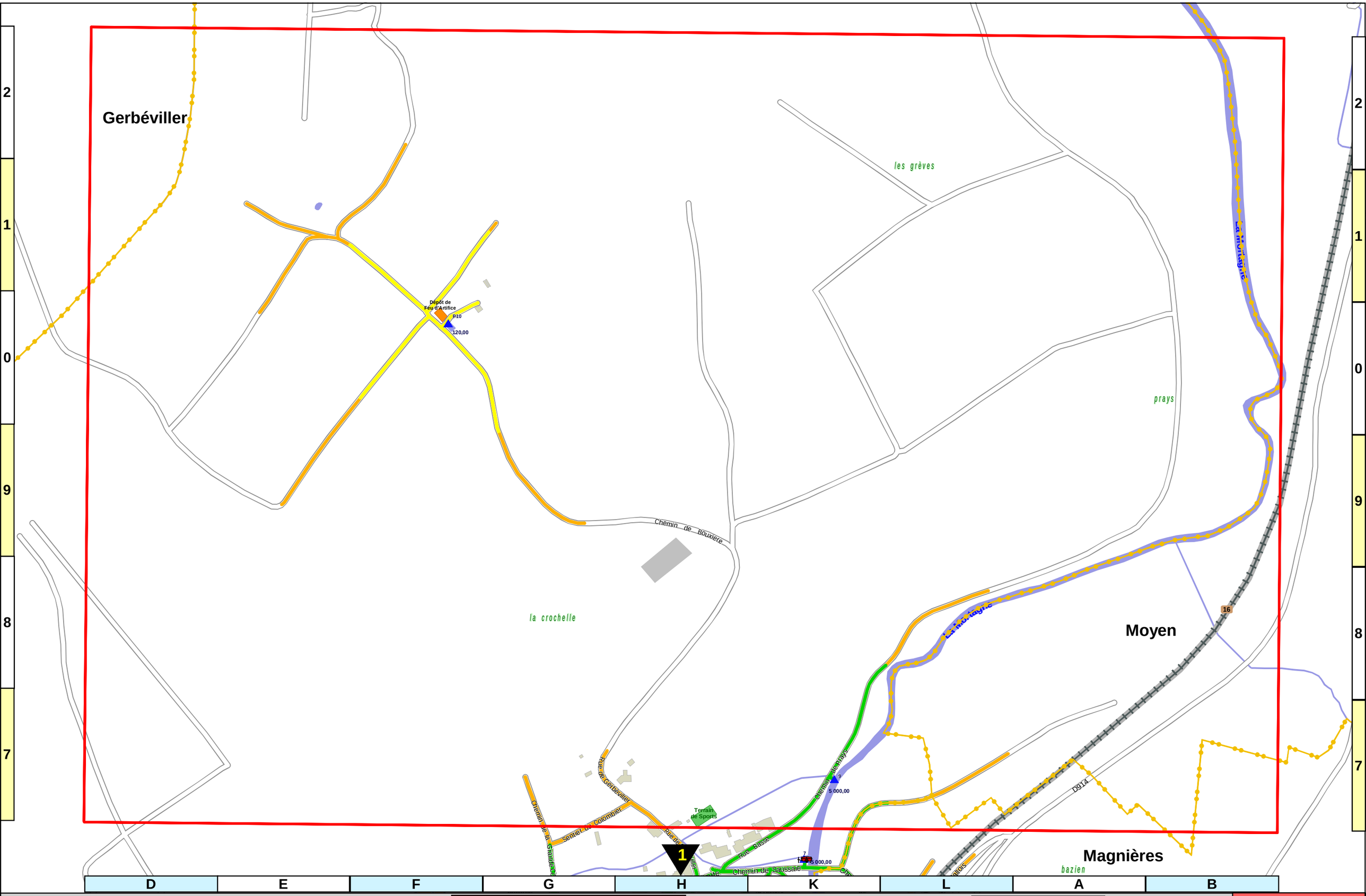

VALLOIS - 54543

DECI Risque Courant Important

Echelle: 1/5.000ème

Modifié le : 20/09/2018

Document réalisé par le SDIS 54
Données BD TOPO - (c) IGN Paris
Reproduction interdite

2_RCI

VALLOIS

Nom	Page	MiniCoord
Ancienne Gare	1	K3
Dépôt de Feu d Artifice Brezac	2	F0
Ecole Elémentaire	1	H6
Eglise St Léonard	1	H6
Ferme Demange	1	H5
Ferme Malglaive	1	H6
Ferme GAEC du Boiret	1	H6
Ferme GAEC Dussaucy	1	G1
Mairie	1	H6
Cimetière	1	H4
Basse (Rue)	1	K6
Bionzon (Rue de)	1	G6
Breuil (Chemin du)	1	H5
Breuil (Rue du)	1	H5
Colombier (Sentier du)	2	G7
Côte (Chemin de la Grande)	1	G6
Croix (Rue de la)	1	H5
Etang (Chemin de l')	1	F5
Gerbéviller (Rue de)	1	H6
Hagis (Chemin du)	1	F4
Haute (Rue)	1	H6
Jus (Rue la)	1	H6
Prays (Chemin de)	2	K7
Rivière (Place de la)	1	K6
Saussaie (Chemin de)	1	K6
Vieux Moulin (Chemin du)	1	K3
Ville (Sentier de derriere la)	1	G5

DECI suffisante

DECI possible (via une ressource privée ; nécessite une convention)

DECI réduite

DECI insuffisante

DECI inexistante

DECI

- Poteau incendie
- Poteau incendie 150
- Bouche incendie
- P.. Point d'eau Privé
- 500 m3 Point d'eau naturel ou artificiel (PENA)
- PENA réalimenté
- Accessible que par MPR
- Réseau hydraulique
- CS Colonne séche
- Pompe (m3/h)

Lecture des débits (à 1 bar)

- < 15 m3/h
- ≥ 15m3/h et <30m3/h
- ≥ 30m3/h et <60m3/h
- ≥ 60m3/h et <90m3/h
- ≥ 90m3/h et <120m3/h
- ≥ 120 m3/h
- HP Pression > 6 bars et ≤ 12 bars
- THP Pression > 12 bars
- Point d'eau non utilisable ou à capacité nulle

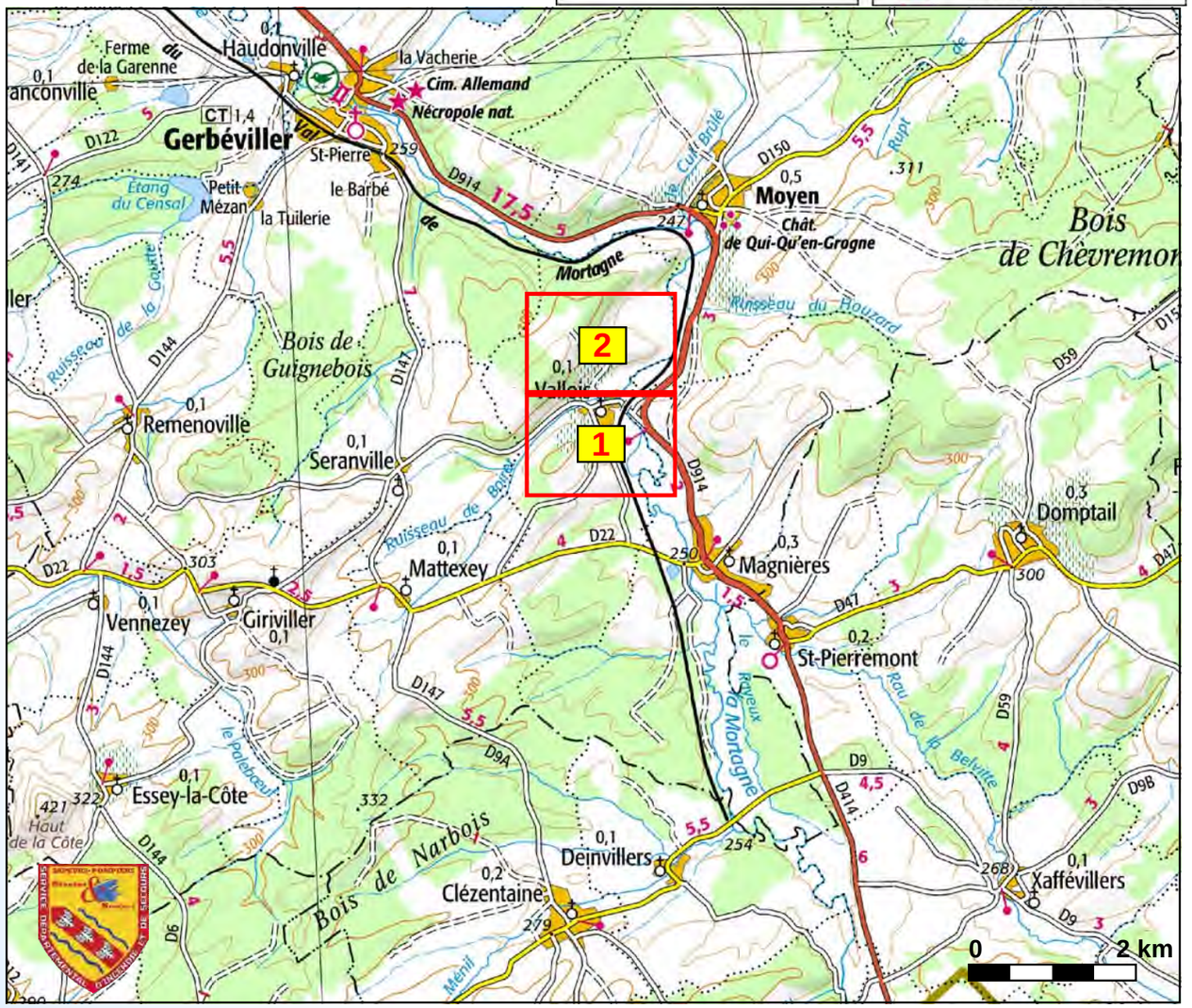

Document réalisé par le SDIS 54
Données BD TOPO - (c) IGN Paris 2003
Reproduction interdite

VALLOIS - 54543

DECI Risque Courant Ordinaire | Echelle: 1/5.000ème | **Modifié le :** 20/09/2018

Document réalisé par le SDIS 54
Données BD TOPO - (c) IGN Paris
Reproduction interdite

1_RCO

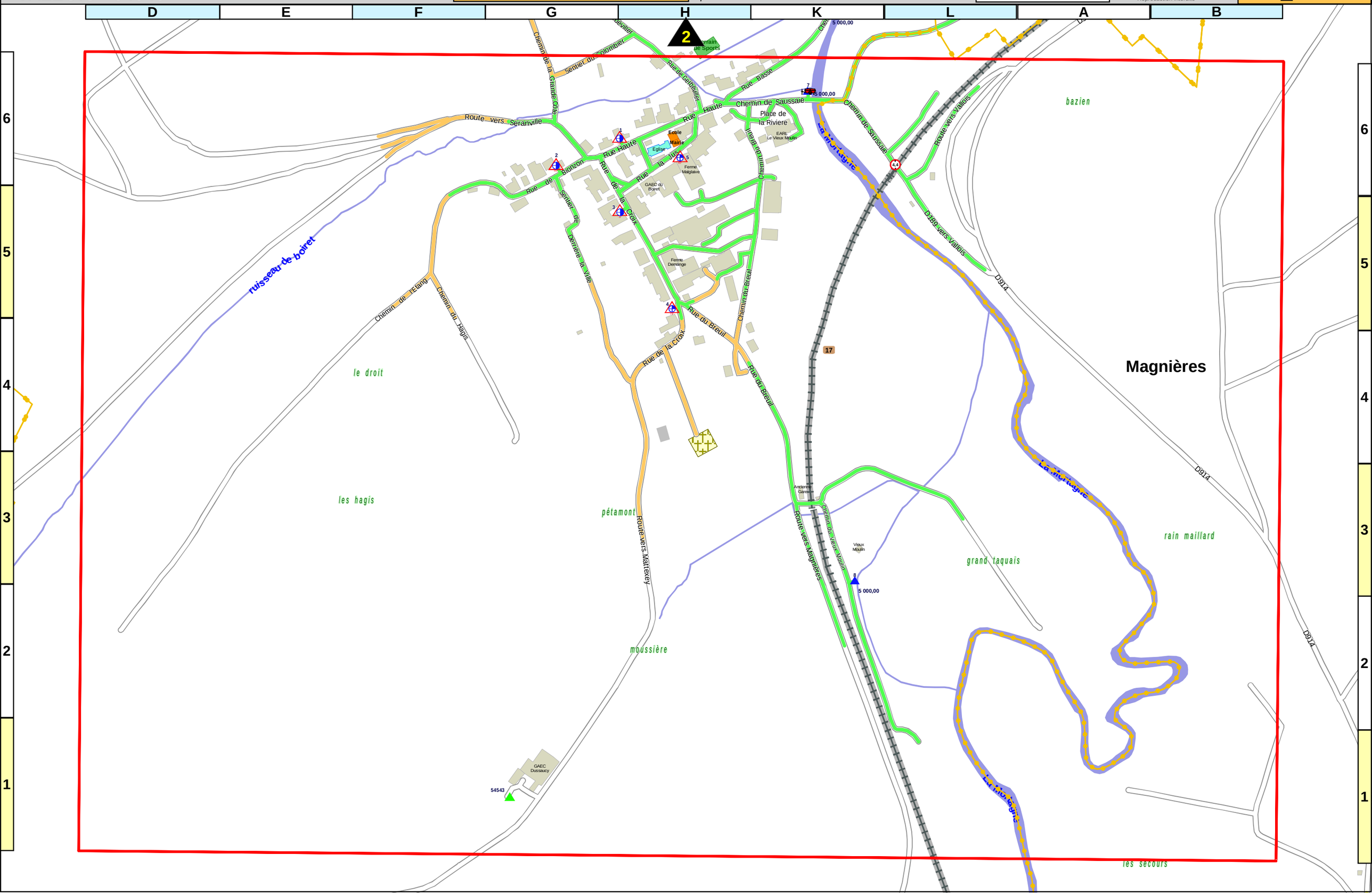

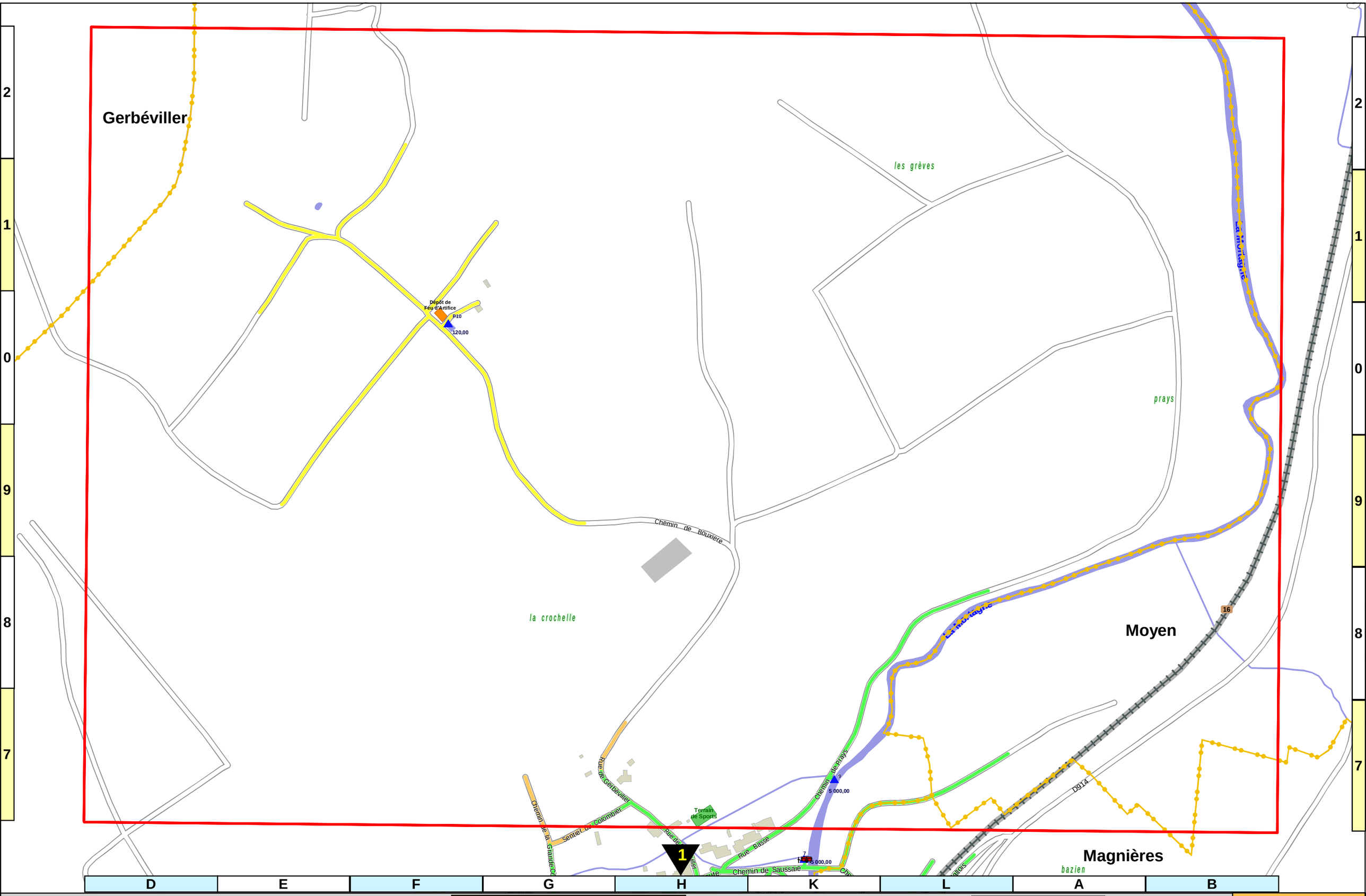

VALLOIS - 54543 | DECI Risque Courant Ordinaire | Echelle: 1/5.000ème | Modifié le : 20/09/2018

Document réalisé par le SDIS 54
Données BD TOPO - (c) IGN Paris
Reproduction interdite

2_RCO

VATHIMENIL

Nom	Page	MiniCoord
Cimetière	2	D2
Ecole Elémentaire	2	E2
Eglise	2	D2
Ferme GAEC de la Meurthe	2	D3
Ferme Haut de St Jean	2	L8
Mairie	2	E2
Airs (Chemin des)	2	D3
As De 14-18 (Rue des)	2	D2
Chenesieux (Rue de)	2	D0
Chenevières (Rue de)	2	D3
Creuse (Chemin de la)	2	C0
Eglise (Rue de l')	2	D2
Ferry (Rue Henri)	2	C3
Grande Raye (Chemin de la)	2	D1
Maison Forestière (Lieu-dit La)	3	A2
Moyen (Route de)	2	C0
Patet (Chemin du)	2	E2
Rue (Grande)	2	E2
Sablière (Chemin de la)	2	C2
St Jean (Chemin du Haut de)	2	C2
Terre (Rue de la Rouge)	2	D0
Thieulot (Chemin du)	2	E1
Thieulot (Petit Chemin du)	2	E1

DECI suffisante

DECI possible (via une ressource privée ; nécessite une convention)

DECI réduite

DECI insuffisante

DECI inexistante

DECI

- Poteau incendie
- Poteau incendie 150
- Bouche incendie
- P.. Point d'eau Privé
- 500 m3 Point d'eau naturel ou artificiel (PENA)
- PENA réalimenté
- Accessible que par MPR
- Réseau hydraulique
- CS Colonne séche
- Pompe (m3/h)

Lecture des débits (à 1 bar)

- < 15 m3/h
- ≥ 15m3/h et <30m3/h
- ≥ 30m3/h et <60m3/h
- ≥ 60m3/h et <90m3/h
- ≥ 90m3/h et <120m3/h
- ≥ 120 m3/h
- HP Pression > 6 bars et ≤ 12 bars
- THP Pression > 12 bars
- Point d'eau non utilisable ou à capacité nulle

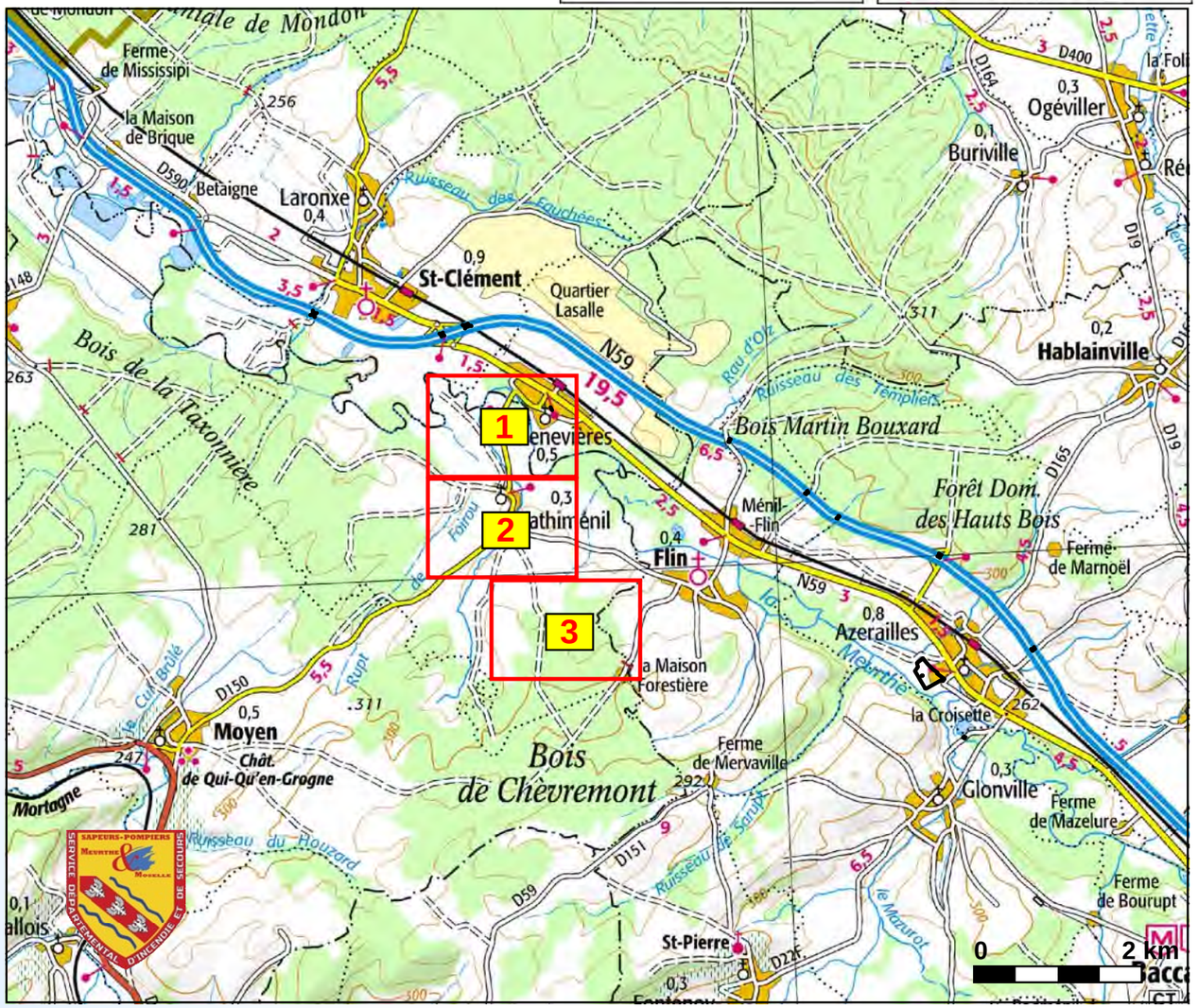

Document réalisé par le SDIS 54
Données BD TOPO - (c) IGN Paris 2003
Reproduction interdite

VATHIMENIL - 54550 | **DECI Risque Courant Important** | Echelle: 1/5.000ème | **Modifié le : 20/09/2018**

Document réalisé par le SDIS 54
Données BD TOPO - (c) IGN Paris
Reproduction interdite

1_RCI

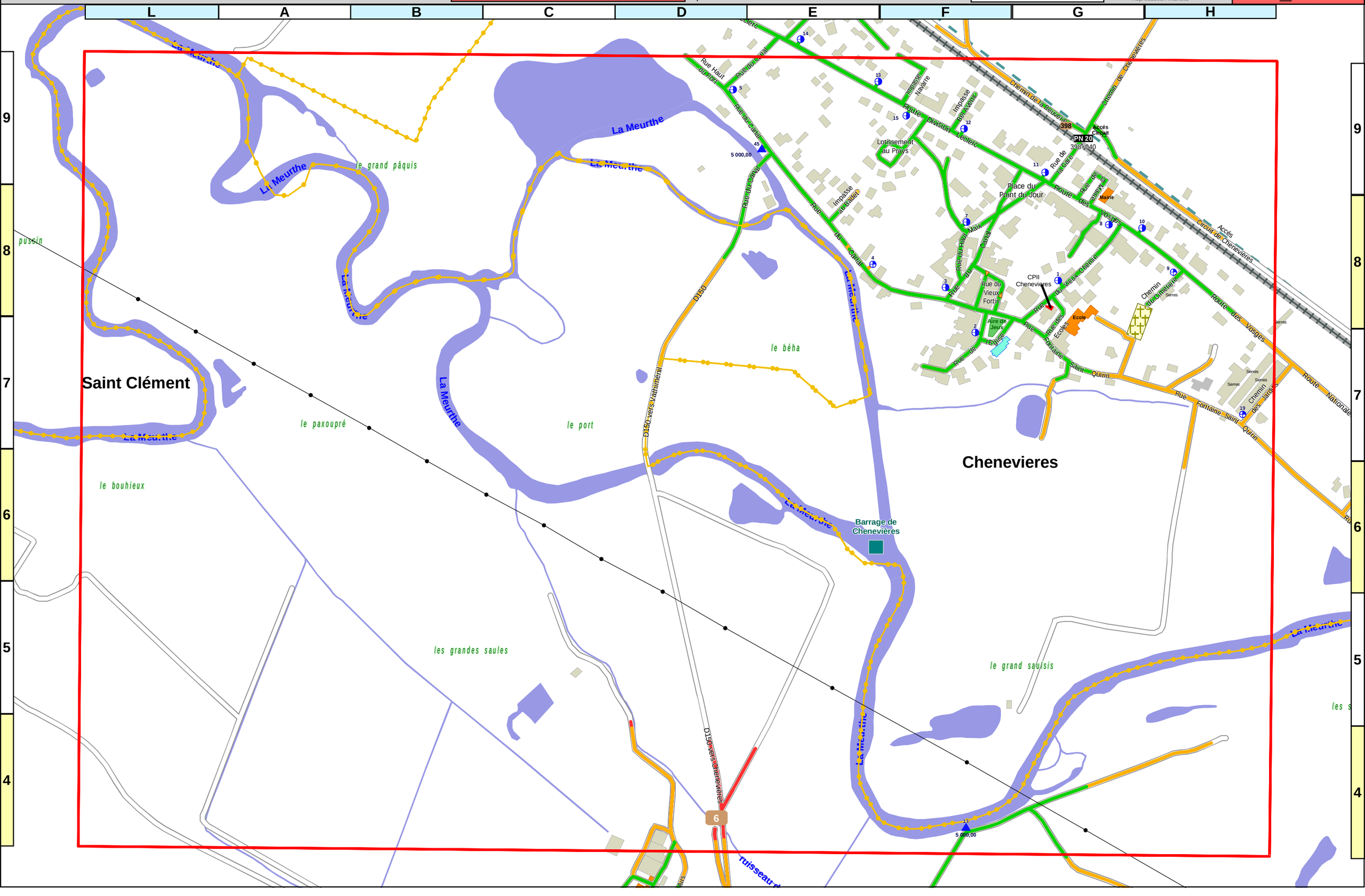

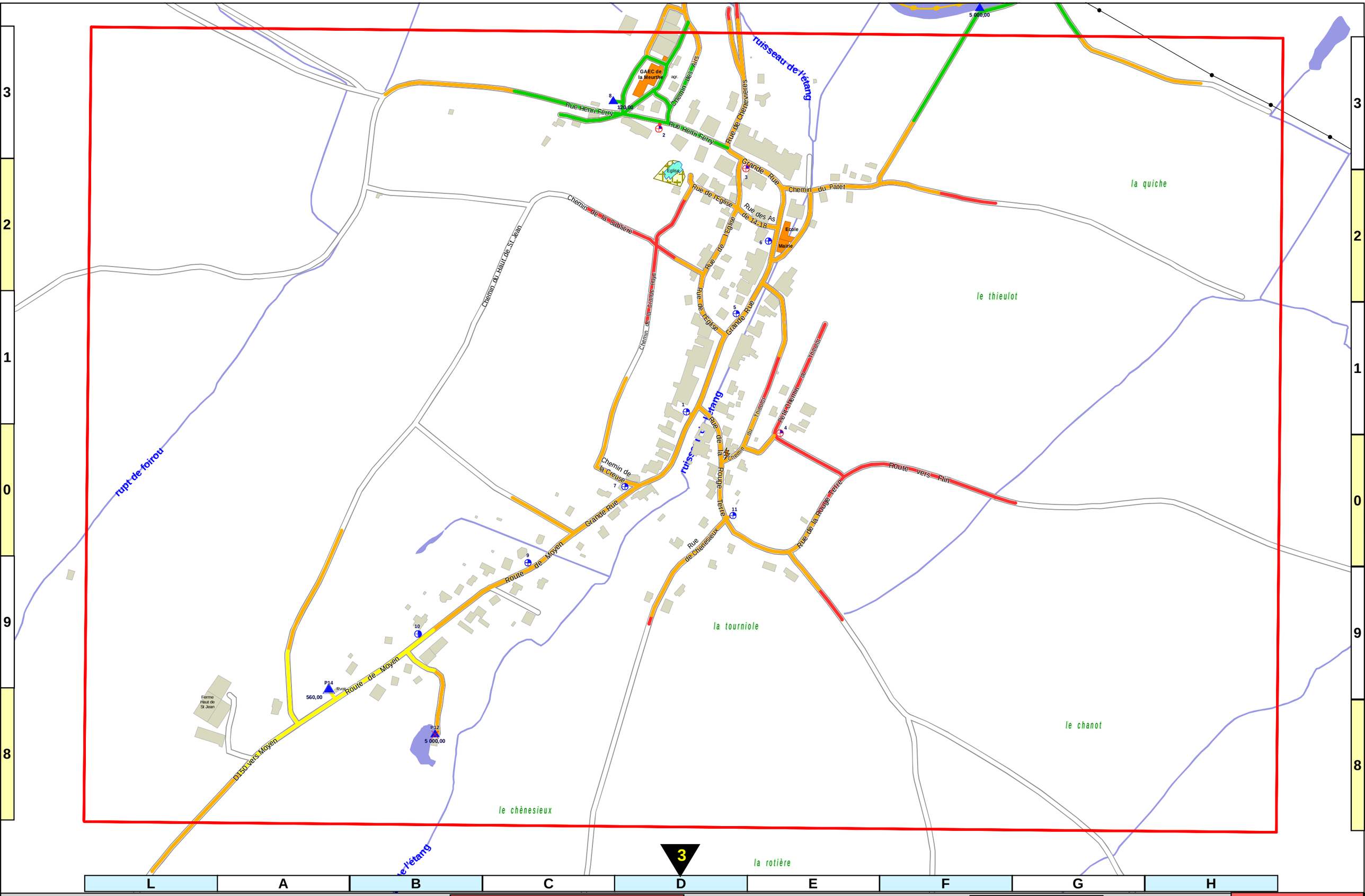

VATHIMENIL - 54550 | **DECI Risque Courant Important** | Echelle: 1/5.000ème | **Modifié le :** 20/09/2018

Document réalisé par le SDIS 54
Données BD TOPO - (c) IGN Paris
Reproduction interdite

2_RCI

VATHIMENIL - 54550 | **DECI Risque Courant Important** | Echelle: 1/5.000ème | **Modifié le :** 20/09/2018 | **3_RCI**

Document réalisé par le SDIS 54
Données BD TOPO - (c) IGN Paris
Reproduction interdite

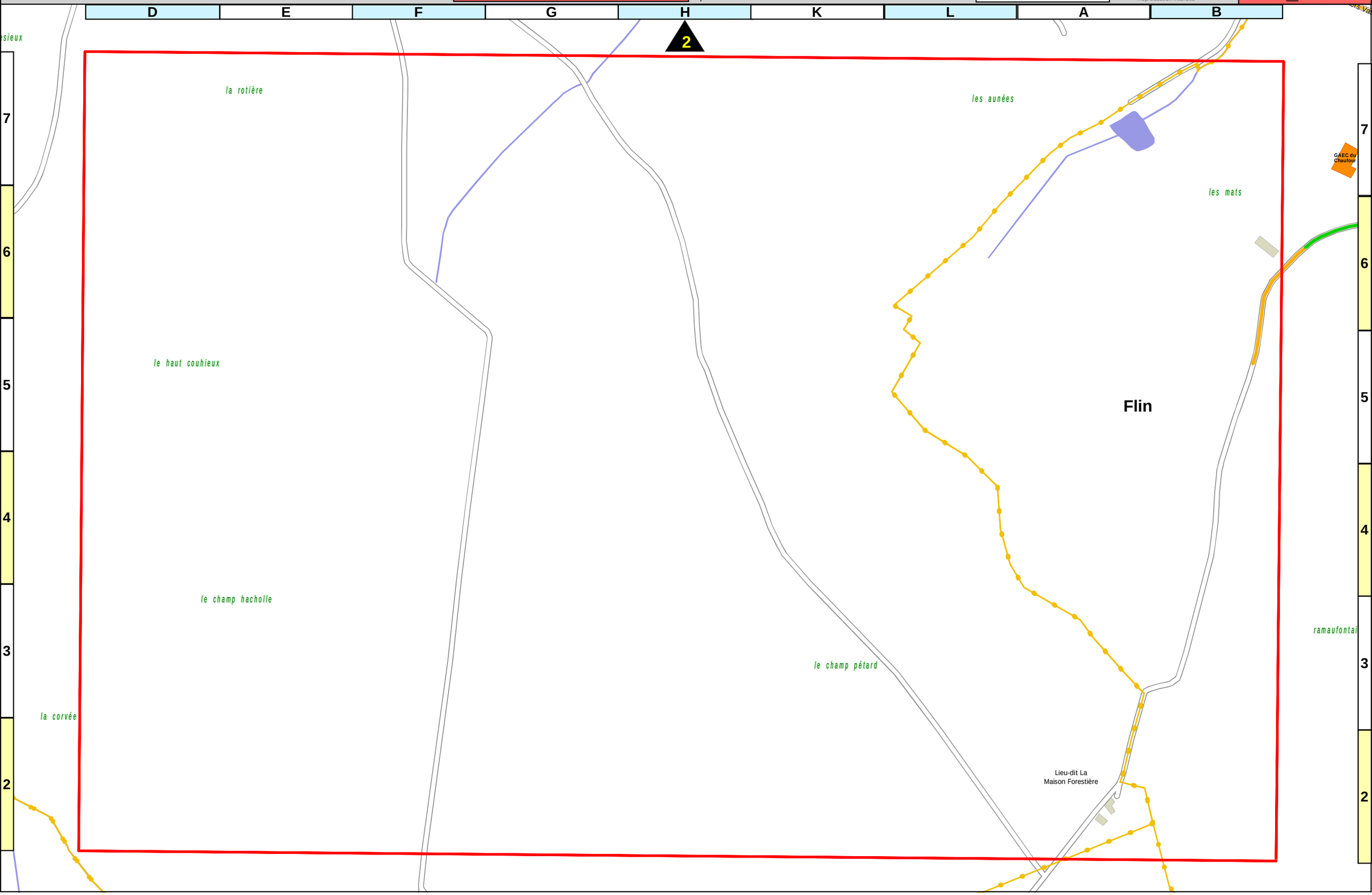

VATHIMENIL

Nom	Page	MiniCoord
Cimetière	2	D2
Ecole Elémentaire	2	E2
Eglise	2	D2
Ferme GAEC de la Meurthe	2	D3
Ferme Haut de St Jean	2	L8
Mairie	2	E2
Airs (Chemin des)	2	D3
As De 14-18 (Rue des)	2	D2
Chenesieux (Rue de)	2	D0
Chenevières (Rue de)	2	D3
Creuse (Chemin de la)	2	C0
Eglise (Rue de l')	2	D2
Ferry (Rue Henri)	2	C3
Grande Raye (Chemin de la)	2	D1
Maison Forestière (Lieu-dit La)	3	A2
Moyen (Route de)	2	C0
Patet (Chemin du)	2	E2
Rue (Grande)	2	E2
Sablière (Chemin de la)	2	C2
St Jean (Chemin du Haut de)	2	C2
Terre (Rue de la Rouge)	2	D0
Thieulot (Chemin du)	2	E1
Thieulot (Petit Chemin du)	2	E1

DECI suffisante

DECI possible (via une ressource privée ; nécessite une convention)

DECI réduite

DECI insuffisante

DECI inexistante

DECI

- Poteau incendie
- Poteau incendie 150
- Bouche incendie
- Point d'eau Privé
- Point d'eau naturel ou artificiel (PENA) — 500 m3
- PENA réalimenté
- Accessible que par MPR
- Réseau hydraulique
- Colonne séche
- Pompe (m3/h)

Lecture des débits (à 1 bar)

- < 15 m3/h
- ≥ 15m3/h et <30m3/h
- ≥ 30m3/h et <60m3/h
- ≥ 60m3/h et <90m3/h
- ≥ 90m3/h et <120m3/h
- ≥ 120 m3/h
- HP — Pression > 6 bars et ≤ 12 bars
- THP — Pression > 12 bars
- Point d'eau non utilisable ou à capacité nulle

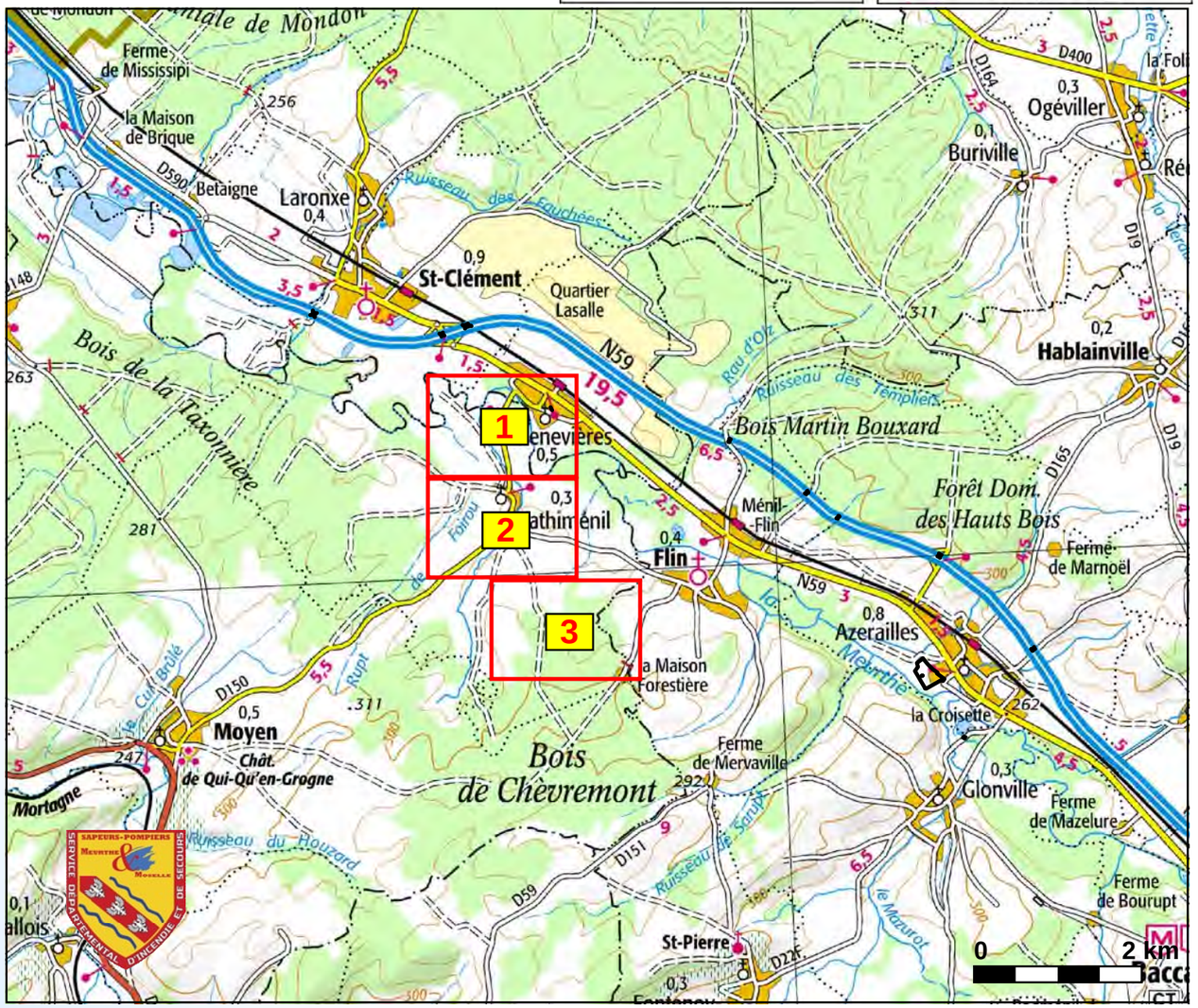

Document réalisé par le SDIS 54
Données BD TOPO - (c) IGN Paris 2003
Reproduction interdite

VATHIMENIL - 54550 | **DECI Risque Courant Ordinaire** | Echelle: 1/5.000ème | **Modifié le : 20/09/2018**

Document réalisé par le SDIS 54
Données BD TOPO - (c) IGN Paris
Reproduction interdite

1_RCO

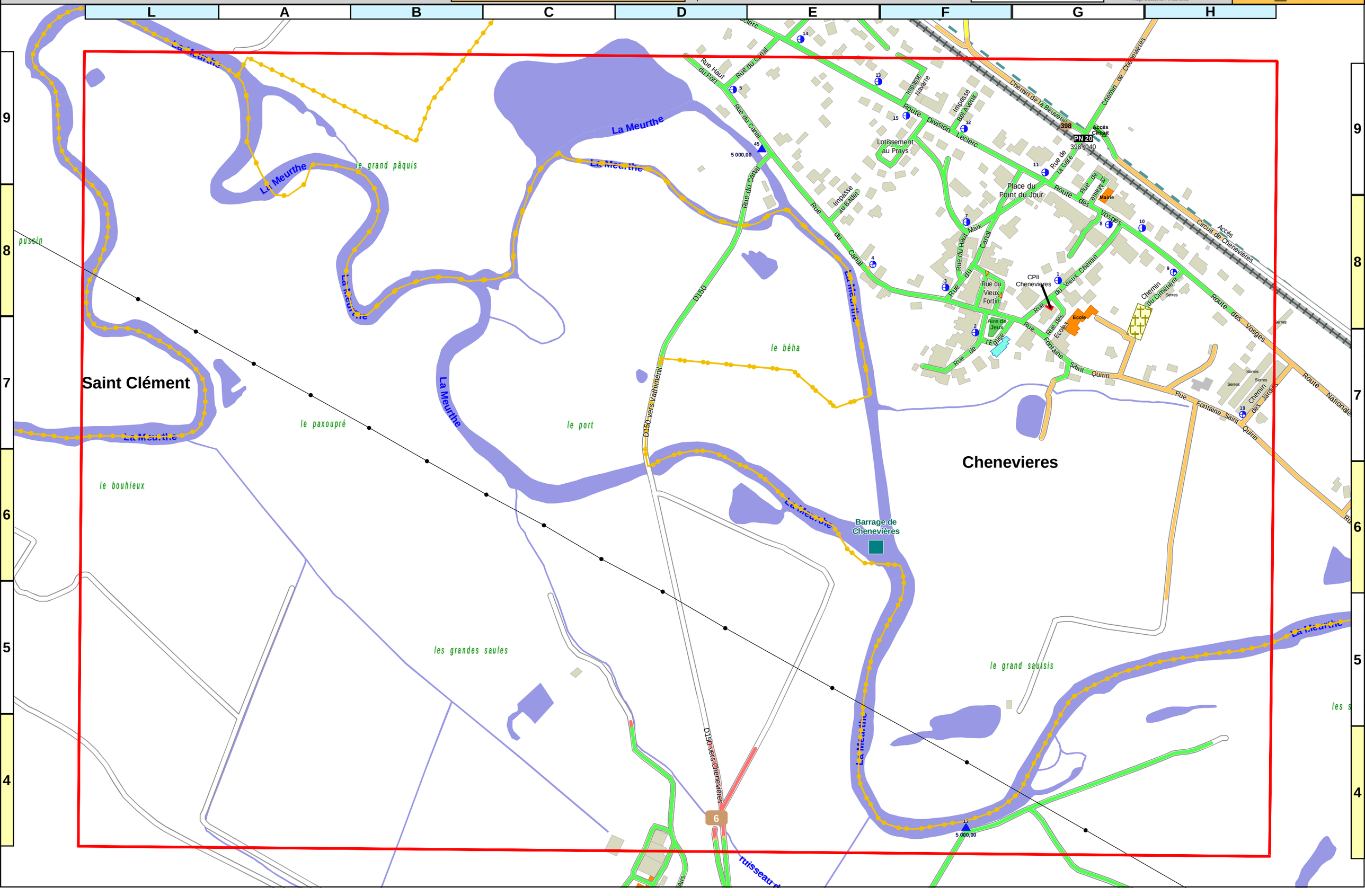

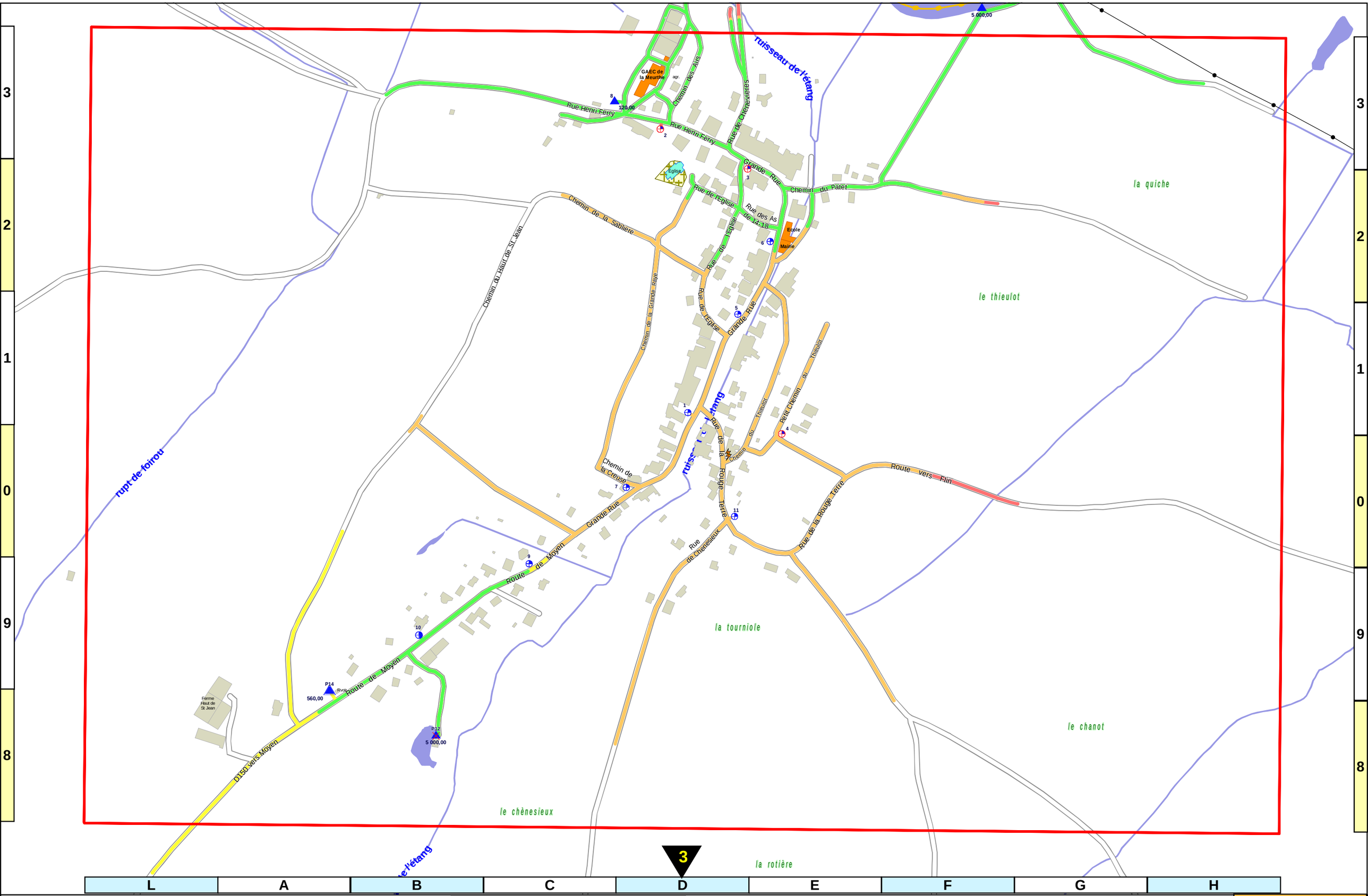

L	A	B	C	D	E	F	G	H

VATHIMENIL - 54550 | **DECI Risque Courant Ordinaire** | Echelle: 1/5.000ème | **Modifié le :** 20/09/2018 | Document réalisé par le SDIS 54 Données BD TOPO - (c) IGN Paris Reproduction interdite | **2_RCO**

VATHIMENIL - 54550

DECI Risque Courant Ordinaire | Echelle: 1/5.000ème | **Modifié le :** 20/09/2018

Document réalisé par le SDIS 54
Données BD TOPO - (c) IGN Paris
Reproduction interdite

3_RCO

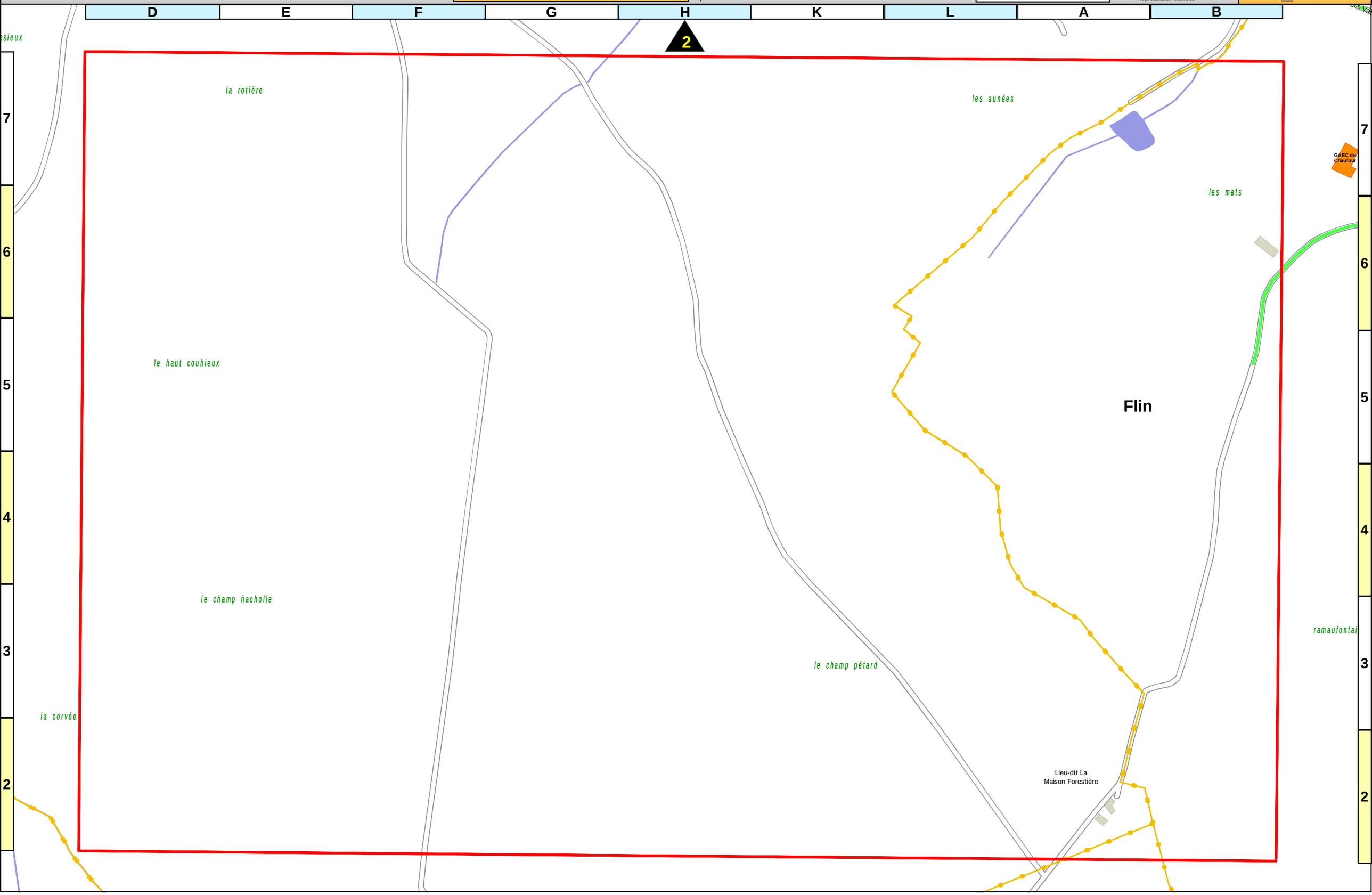

VAXAINVILLE

Nom	Page	MiniCoord
Cimetière	1	B8
Eglise Saint Mansuy [MH]	1	B9
Ferme Alison	1	B9
Ferme GAEC de la Passerelle	1	B0
Ferme GAEC des Merisiers	1	A9
Ferme Magron	1	D0
Ferme Marchal	1	A9
Ferme Voinot	1	C9
Le Moulin	1	A2
Mairie	1	B9
Porcherie Zabel	2	L5
Salle Communale	1	B9
Mairie (Rue de la)	1	B9
Maxière (Lieu-dit La)	1	A2
Migneville (Rue de)	1	D1
Moulin (Chemin du)	1	A2
Pettonville (Chemin de)	1	B9
Prés par derrière (Sentier des)	1	B9
Rue (Grande)	1	B9

DECI suffisante

DECI possible (via une ressource privée ; nécessite une convention)

DECI réduite

DECI insuffisante

DECI inexistante

DECI

- Poteau incendie
- Poteau incendie 150
- Bouche incendie
- Point d'eau Privé
- Point d'eau naturel ou artificiel (PENA) (500 m3)
- PENA réalimenté
- Accessible que par MPR
- Réseau hydraulique
- Colonne séche
- Pompe (m3/h)

Lecture des débits (à 1 bar)

- < 15 m3/h
- ≥ 15m3/h et <30m3/h
- ≥ 30m3/h et <60m3/h
- ≥ 60m3/h et <90m3/h
- ≥ 90m3/h et <120m3/h
- ≥ 120 m3/h
- Pression > 6 bars et ≤ 12 bars (HP)
- Pression > 12 bars (THP)
- Point d'eau non utilisable ou à capacité nulle

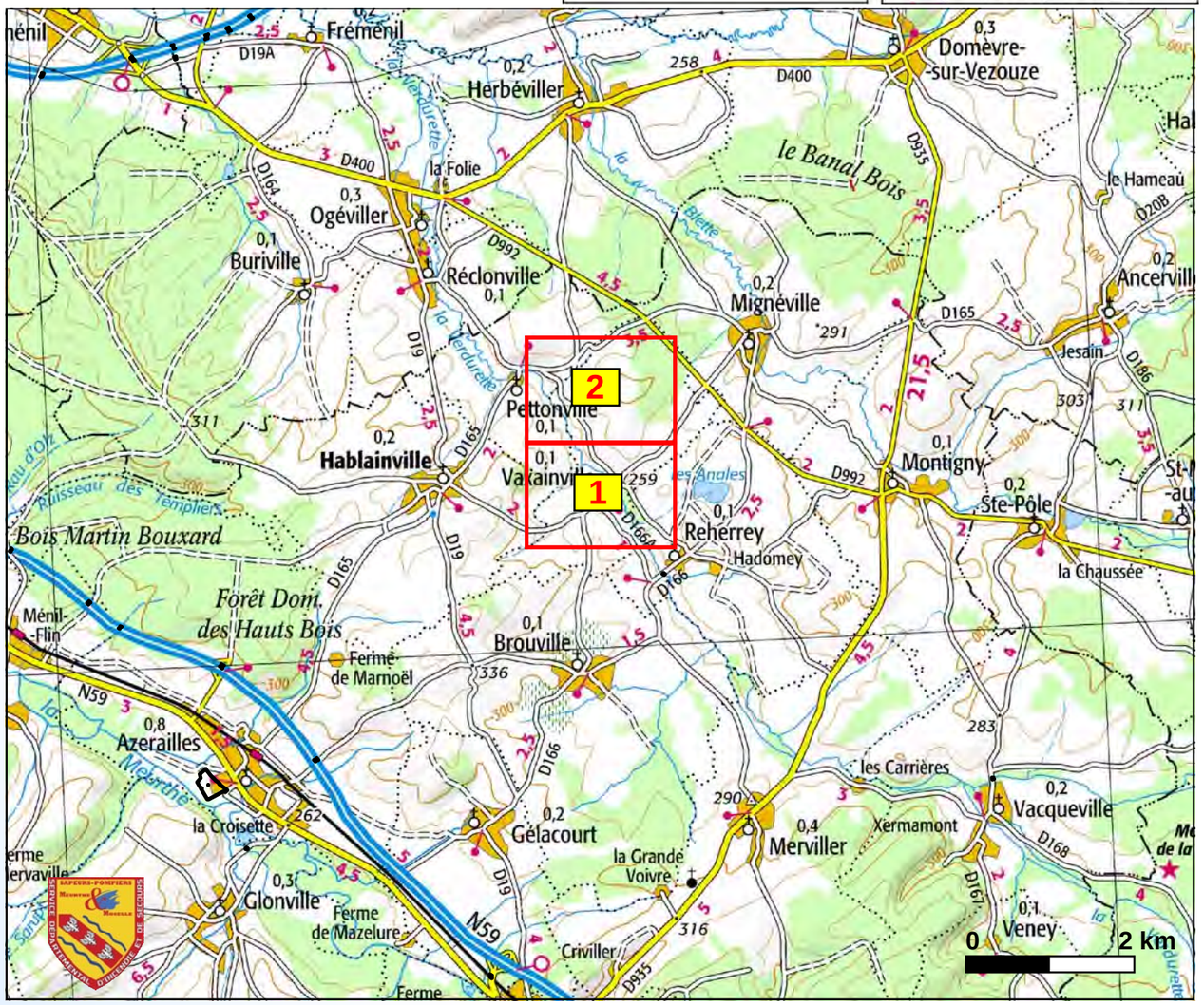

Document réalisé par le SDIS 54
Données BD TOPO - (c) IGN Paris 2003
Reproduction interdite

VAXAINVILLE - 54555

DECI Risque Courant Important

Echelle: 1/5.000ème

Modifié le : 20/09/2018

Document réalisé par le SDIS 54
Données BD TOPO - (c) IGN Paris
Reproduction interdite

1_RCI

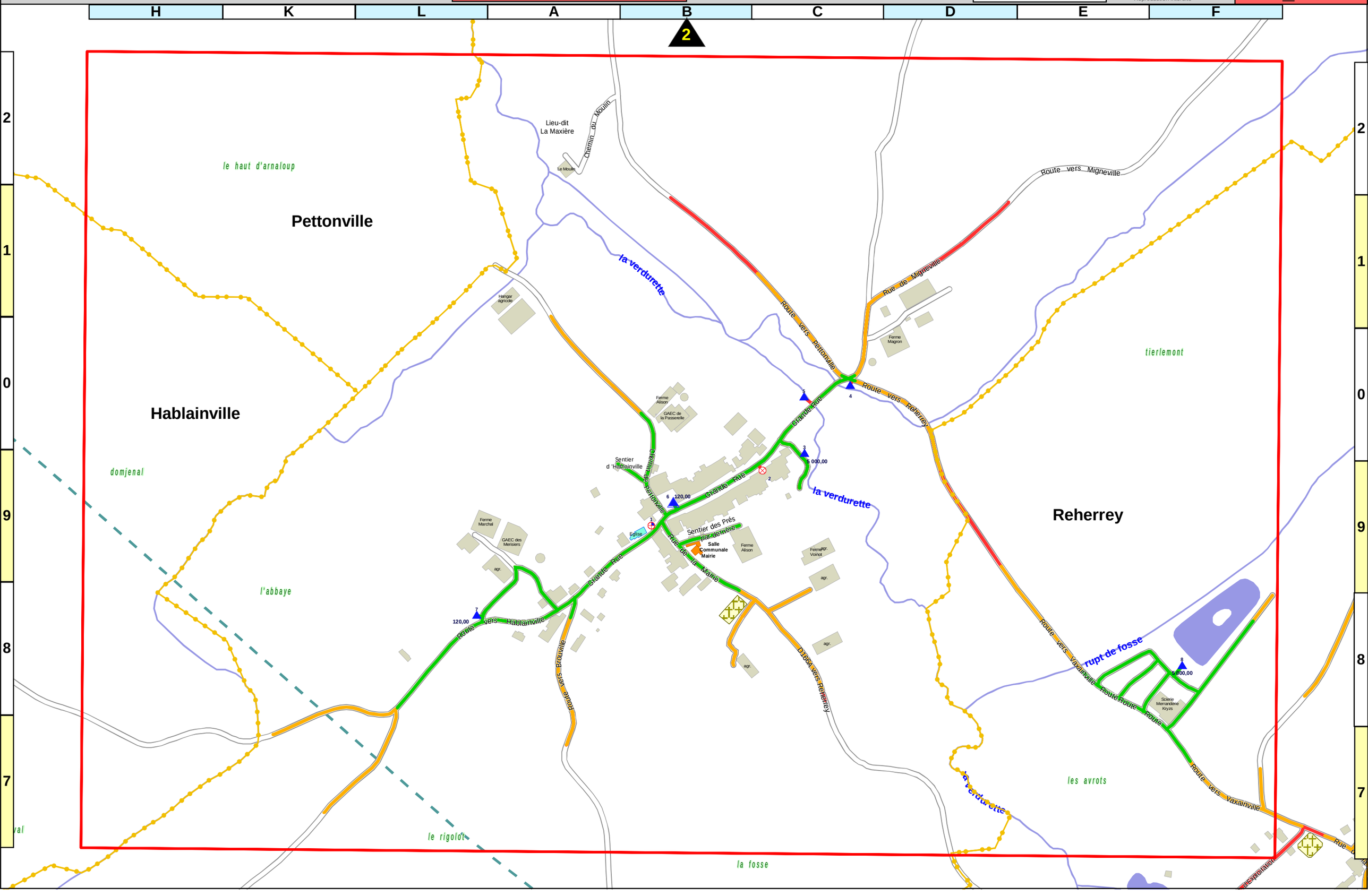

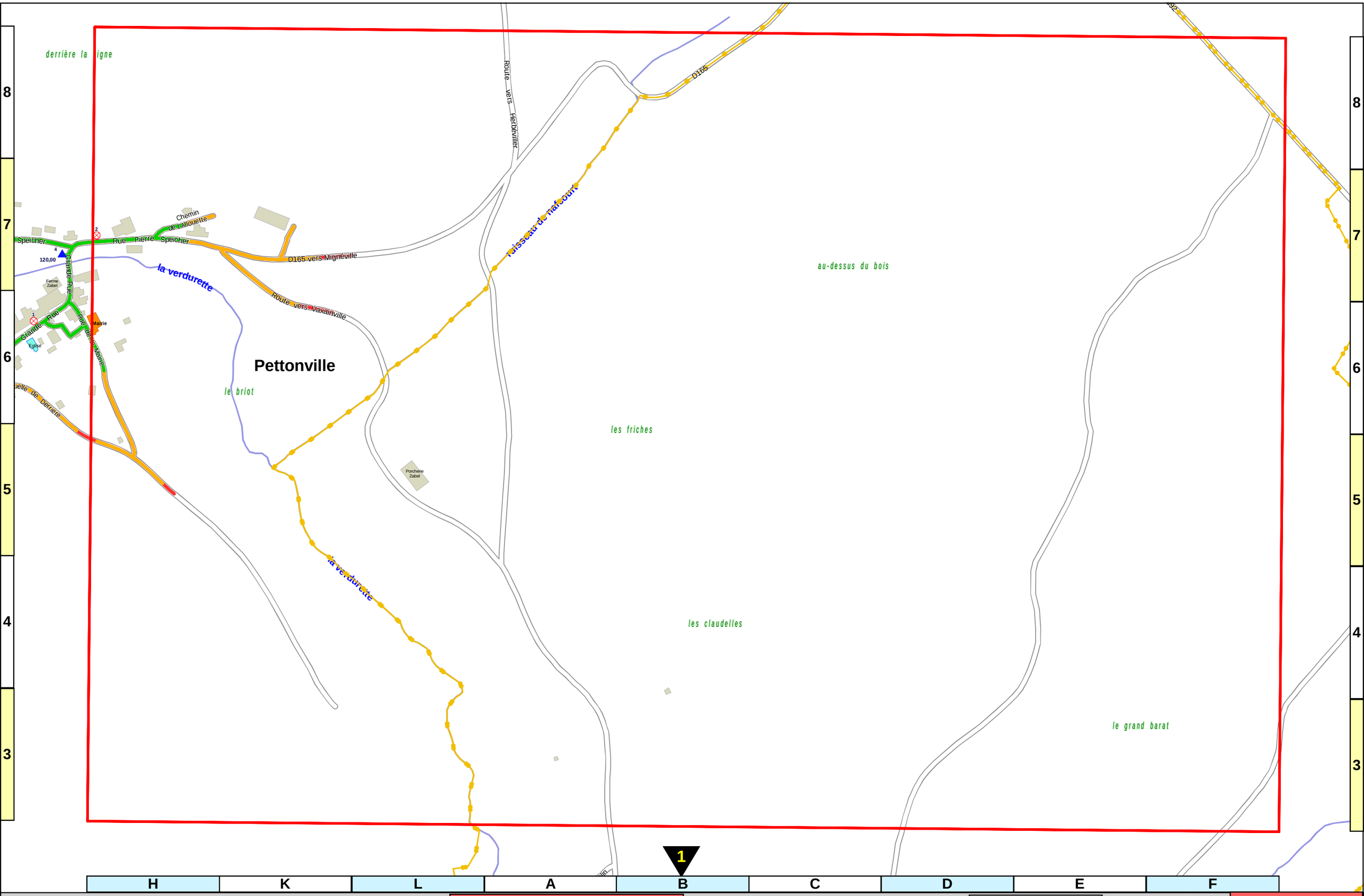

VAXAINVILLE - 54555 | **DECI Risque Courant Important** | Echelle: 1/5.000ème | **Modifié le :** 20/09/2018

Document réalisé par le SDIS 54
Données BD TOPO - (c) IGN Paris
Reproduction interdite

2_RCI

VAXAINVILLE

Nom	Page	MiniCoord
Cimetière	1	B8
Eglise Saint Mansuy [MH]	1	B9
Ferme Alison	1	B9
Ferme GAEC de la Passerelle	1	B0
Ferme GAEC des Merisiers	1	A9
Ferme Magron	1	D0
Ferme Marchal	1	A9
Ferme Voinot	1	C9
Le Moulin	1	A2
Mairie	1	B9
Porcherie Zabel	2	L5
Salle Communale	1	B9
Mairie (Rue de la)	1	B9
Maxière (Lieu-dit La)	1	A2
Migneville (Rue de)	1	D1
Moulin (Chemin du)	1	A2
Pettonville (Chemin de)	1	B9
Prés par derrière (Sentier des)	1	B9
Rue (Grande)	1	B9

DECI suffisante

DECI possible (via une ressource privée ; nécessite une convention)

DECI réduite

DECI insuffisante

DECI inexistante

DECI

- Poteau incendie
- Poteau incendie 150
- Bouche incendie
- P.. Point d'eau Privé
- 500 m3 Point d'eau naturel ou artificiel (PENA)
- PENA réalimenté
- Accessible que par MPR
- Réseau hydraulique
- CS Colonne séche
- Pompe (m3/h)

Lecture des débits (à 1 bar)

- < 15 m3/h
- ≥ 15m3/h et <30m3/h
- ≥ 30m3/h et <60m3/h
- ≥ 60m3/h et <90m3/h
- ≥ 90m3/h et <120m3/h
- ≥ 120 m3/h
- HP Pression > 6 bars et ≤ 12 bars
- THP Pression > 12 bars
- Point d'eau non utilisable ou à capacité nulle

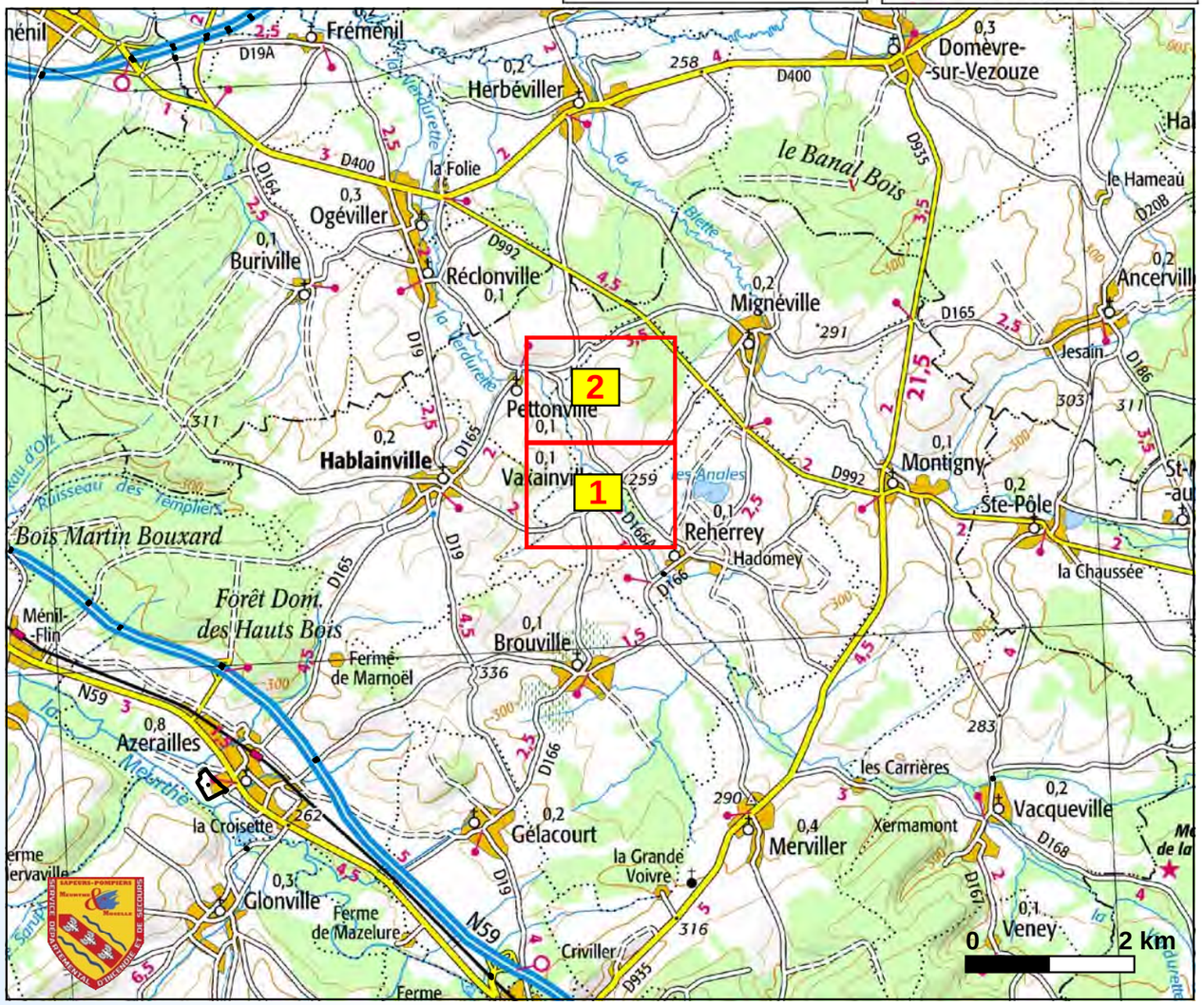

Document réalisé par le SDIS 54
Données BD TOPO - (c) IGN Paris 2003
Reproduction interdite

VAXAINVILLE - 54555

DECI Risque Courant Ordinaire

Echelle: 1/5.000ème

Modifié le : 20/09/2018

Document réalisé par le SDIS 54
Données BD TOPO - (c) IGN Paris
Reproduction interdite

1_RCO

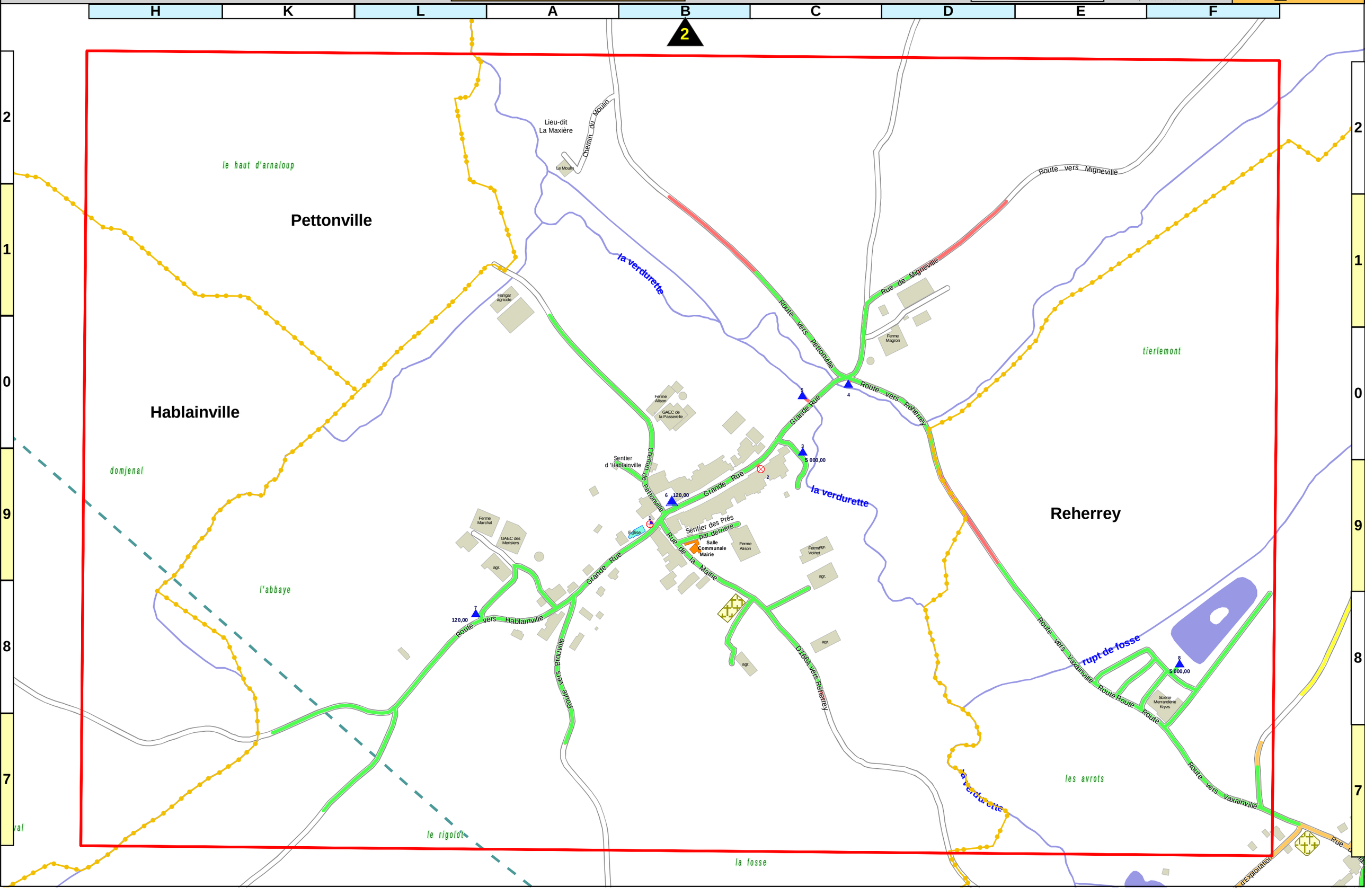

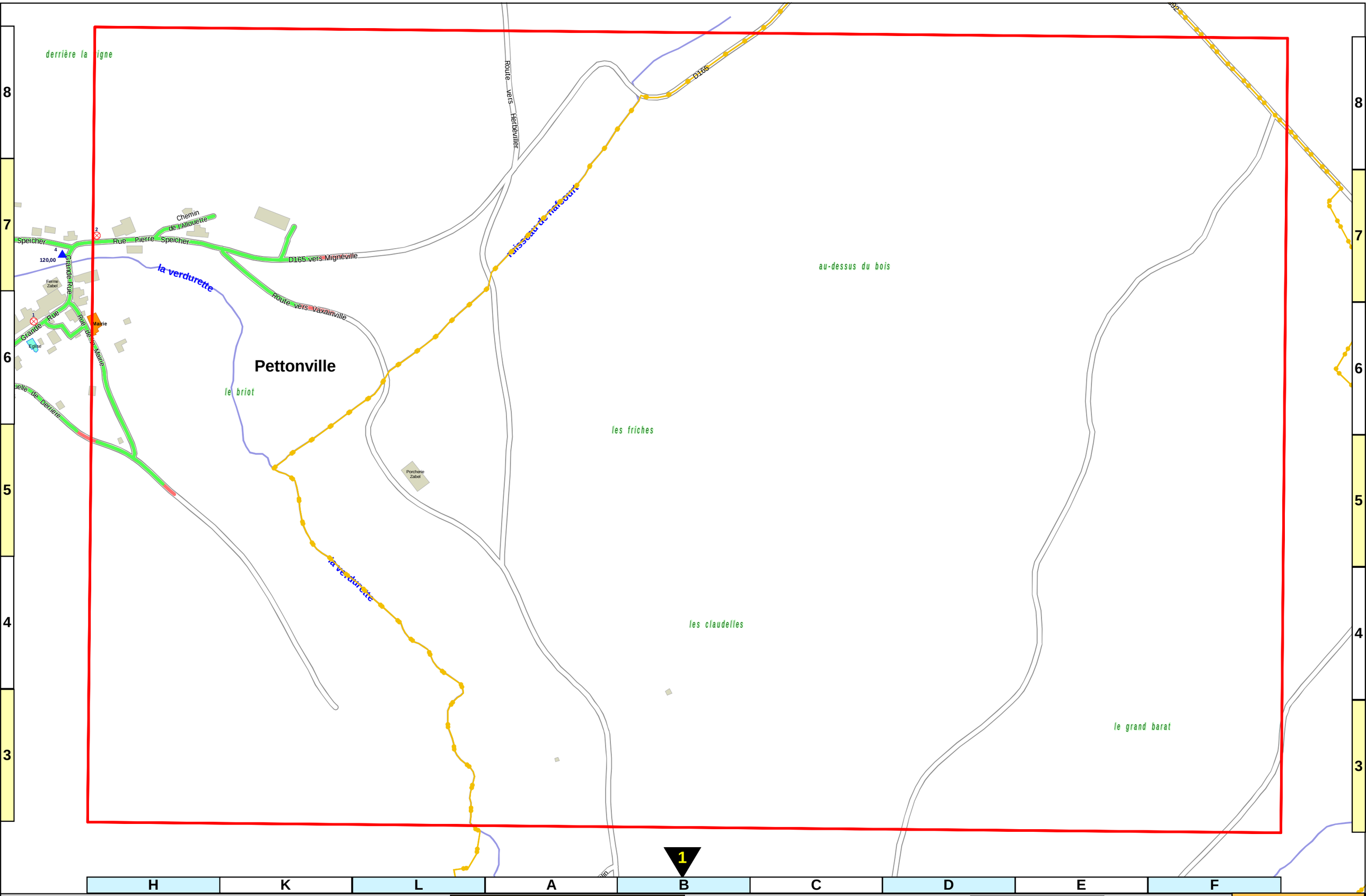

VAXAINVILLE - 54555

DECI Risque Courant Ordinaire

Echelle: 1/5.000ème

Modifié le : 20/09/2018

Document réalisé par le SDIS 54
Données BD TOPO - (c) IGN Paris
Reproduction interdite

2_RCO

VENEY

Nom	Page	MiniCoord
Mairie	1	F3
Stèle Basse du Cheval	1	G1
Baraque (Chemin de la)	1	E9
Baraque (Lieu-dit La)	1	C0
Basse des Hars (Chemin de la)	1	G3
Cougnot (Impasse le)	1	F3
Fontaines (Rue des)	1	F3
Hinzelin (Rue d')	1	E3
Houpelle (Rue de la)	1	F2

DECI suffisante

DECI possible (via une ressource privée ; nécessite une convention)

DECI réduite

DECI insuffisante

DECI inexistante

DECI

- Poteau incendie
- Poteau incendie 150
- Bouche incendie
- Point d'eau Privé
- Point d'eau naturel ou artificiel (PENA) — 500 m3
- PENA réalimenté
- Accessible que par MPR
- Réseau hydraulique
- Colonne séche
- Pompe (m3/h)

Lecture des débits (à 1 bar)

- < 15 m3/h
- ≥ 15m3/h et <30m3/h
- ≥ 30m3/h et <60m3/h
- ≥ 60m3/h et <90m3/h
- ≥ 90m3/h et <120m3/h
- ≥ 120 m3/h
- HP — Pression > 6 bars et ≤ 12 bars
- THP — Pression > 12 bars
- Point d'eau non utilisable ou à capacité nulle

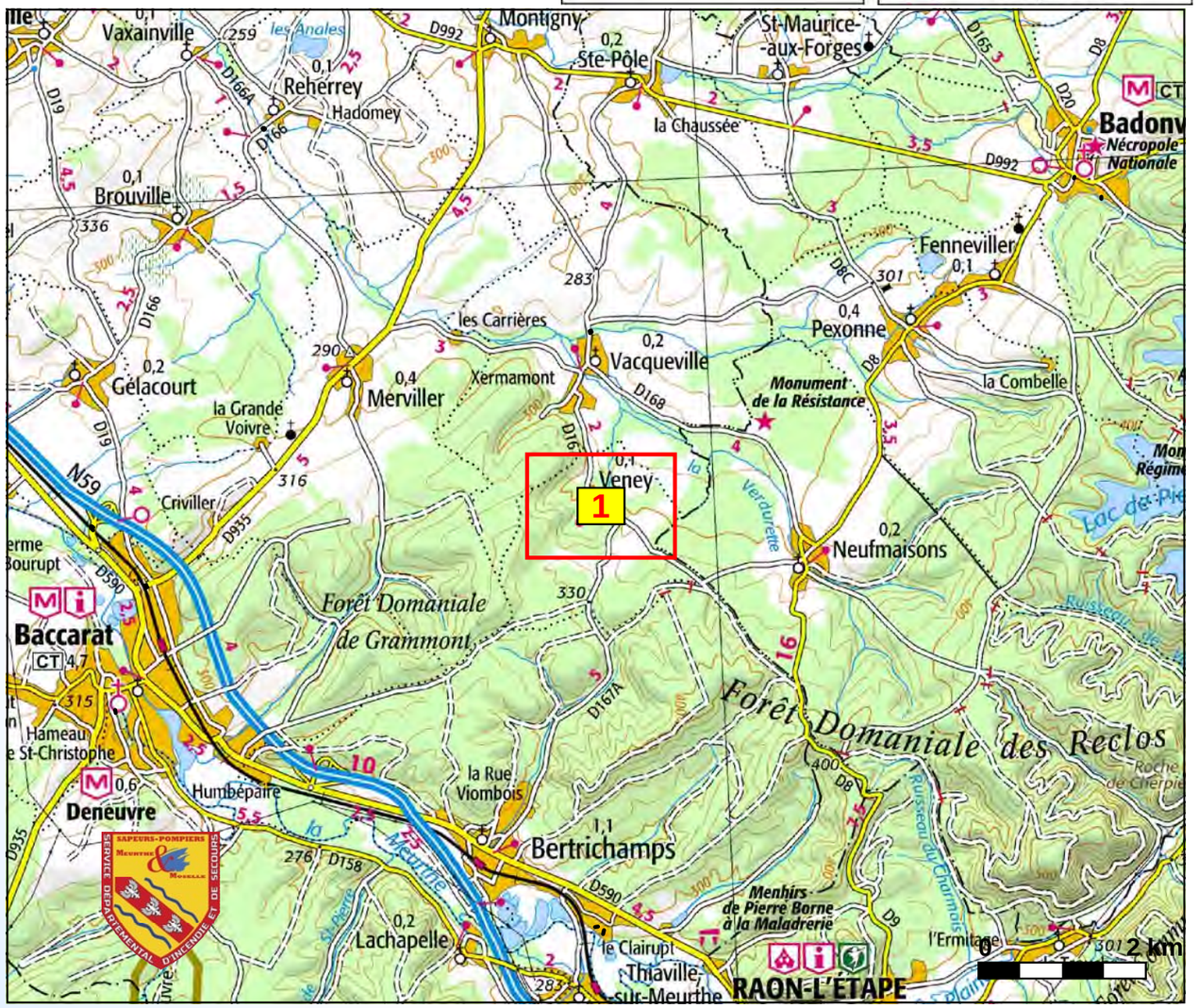

Document réalisé par le SDIS 54
Données BD TOPO - (c) IGN Paris 2003
Reproduction interdite

VENEY - 54560 | **DECI Risque Courant Important** | Echelle: 1/5.000ème | **Modifié le : 20/09/2018** | Document réalisé par le SDIS 54 Données BD TOPO - (c) IGN Paris Reproduction interdite | **1_RCI**

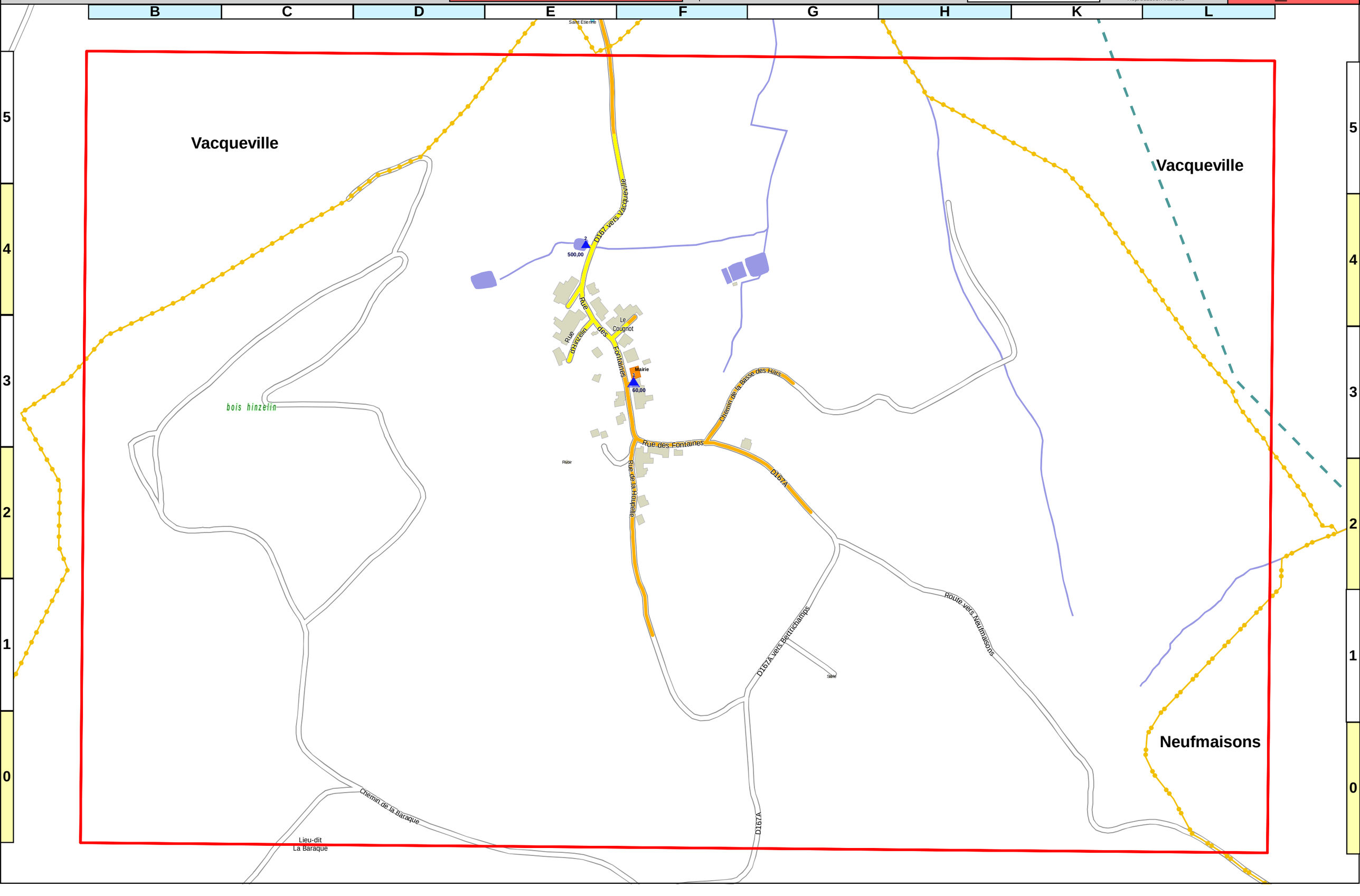

VENEY

Nom	Page	MiniCoord
Mairie	1	F3
Stèle Basse du Cheval	1	G1
Baraque (Chemin de la)	1	E9
Baraque (Lieu-dit La)	1	C0
Basse des Hars (Chemin de la)	1	G3
Cougnot (Impasse le)	1	F3
Fontaines (Rue des)	1	F3
Hinzelin (Rue d')	1	E3
Houpelle (Rue de la)	1	F2

DECI suffisante

DECI possible (via une ressource privée ; nécessite une convention)

DECI réduite

DECI insuffisante

DECI inexistante

DECI

- Poteau incendie
- Poteau incendie 150
- Bouche incendie
- Point d'eau Privé
- Point d'eau naturel ou artificiel (PENA) — 500 m3
- PENA réalimenté
- Accessible que par MPR
- Réseau hydraulique
- Colonne séche
- Pompe (m3/h)

Lecture des débits (à 1 bar)

- < 15 m3/h
- ≥ 15m3/h et <30m3/h
- ≥ 30m3/h et <60m3/h
- ≥ 60m3/h et <90m3/h
- ≥ 90m3/h et <120m3/h
- ≥ 120 m3/h
- HP — Pression > 6 bars et ≤ 12 bars
- THP — Pression > 12 bars
- Point d'eau non utilisable ou à capacité nulle

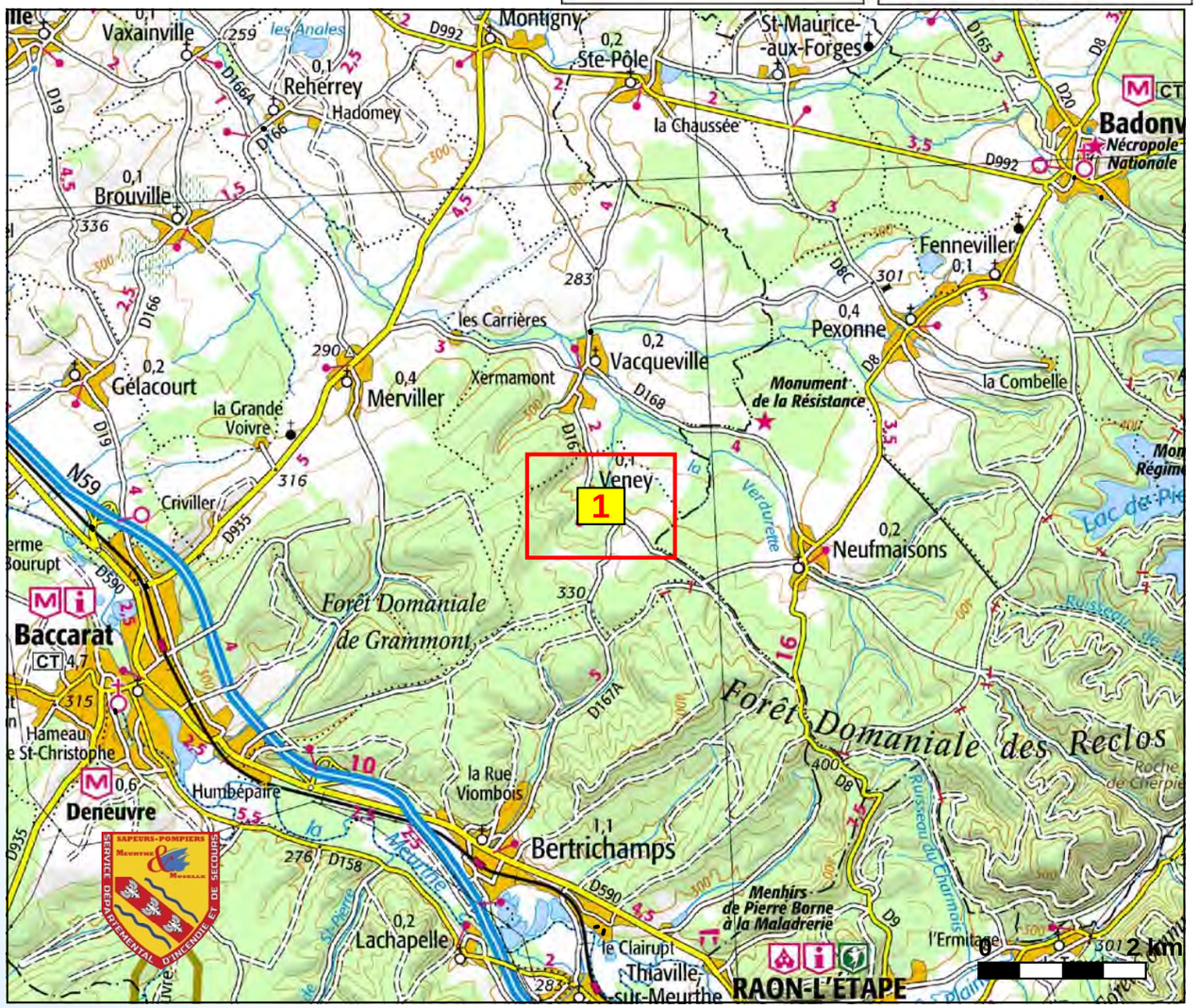

Document réalisé par le SDIS 54
Données BD TOPO - (c) IGN Paris 2003
Reproduction interdite

VENEY - 54560 | **DECI Risque Courant Ordinaire** | Echelle: 1/5.000ème | **Modifié le : 20/09/2018** | Document réalisé par le SDIS 54 Données BD TOPO - (c) IGN Paris Reproduction interdite | **1_RCO**

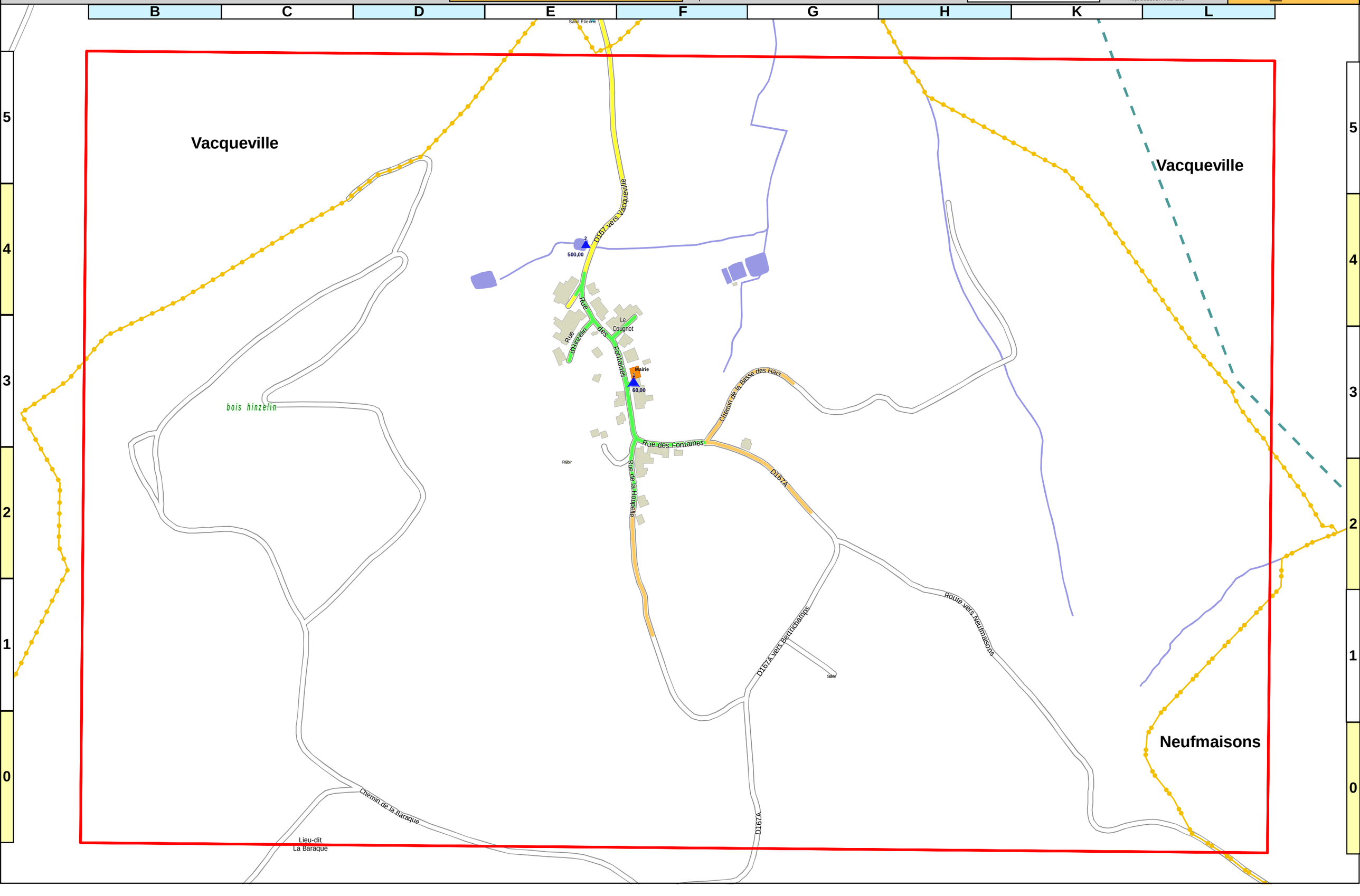

VITRIMONT

Nom	Page	MiniCoord
Baraque de Chasse	2	A4
Chapelle du Mouton Noir	1	L2
Cimetière	1	C9
Cimetière Militaire	1	K2
Ecole Elémentaire	1	D0
Eglise St Jean-Baptiste [MH]	1	C0
Ets Joly	1	E2
Ferme Antoine	1	B9
Ferme Barry	1	D0
Ferme de la Faisanderie	3	B6
Ferme du Breuil	2	E7
Ferme Grosse	1	D9
Ferme Lobe	1	C9
Mairie	1	D0
Maison Forestiere	2	A5
Meubles Foissey	1	G0
Monument du Léomont	4	B5
Nécropole Nationale de Friscali	1	L2
Salle Polyvalente	1	C9
Stade de Football	1	B0
Station Esso	2	K5
Station Total	2	F4
Table d'Orientation	4	B5
Adomenil (Rue du Moulin d')	LL00C3	E1
Anthelupt (Aire de Repos d')	2	F4
Boudine (Chemin de la)	1	D9
Breuil (Chemin du)	1	E8
Californie (Rue de la)	1	D1
Cissey (Rue du Colonel de)	1	C0
Coeur (Sentier du)	1	D1
Communal n°4 (Chemin)	1	E8
Crevic (Route de)	1	D2
Crocker (Rue du Colonel)	1	C0
Faisanderie (Lieu-dit La)	3	B6
Femme (Chemin Croix de la Bonne)	1	F3
Femme (Chemin de la Bonne)	1	E3
Fleurie (Rue)	1	D0
Fontaine (Rue de la)	1	E9
Gibaudan (Rue du Capitaine)	1	D0
Godot (Ruelle)	1	D1
Huis (Rue des)	1	E9
Léomont (Lieu-dit La basse)	1	B3
Meix (Rue des)	1	C0
Monument (Chemin du)	4	A4
Moselle (Chemin de la)	1	B0
Nationale (Route)	1	D1
Quatre Vents (Lieu-dit Les)	1	F3
Rendez-vous (Chemin du)	3	B6
Route (Chemin de la Vieille)	1	E3
Saint Jean (Rue)	1	D0
Saint Nicolas (Rue de)	1	C9
Salducci (Rue de l'Aspirant)	1	C9
Scelipre (Rue de)	1	D2
Stanislas (Impasse)	1	C9
Vitrimont (Aire de Repos de)	2	H5

DECI suffisante

DECI possible (via une ressource privée ; nécessite une convention)

DECI réduite

DECI insuffisante

DECI inexistante

DECI

- Poteau incendie
- Poteau incendie 150
- Bouche incendie
- P.. Point d'eau Privé
- 500 m3 Point d'eau naturel ou artificiel (PENA)
- PENA réalimenté
- Accessible que par MPR
- Réseau hydraulique
- CS Colonne séche
- Pompe (m3/h)

Lecture des débits (à 1 bar)

- < 15 m3/h
- ≥ 15m3/h et <30m3/h
- ≥ 30m3/h et <60m3/h
- ≥ 60m3/h et <90m3/h
- ≥ 90m3/h et <120m3/h
- ≥ 120 m3/h
- HP Pression > 6 bars et ≤ 12 bars
- THP Pression > 12 bars
- Point d'eau non utilisable ou à capacité nulle

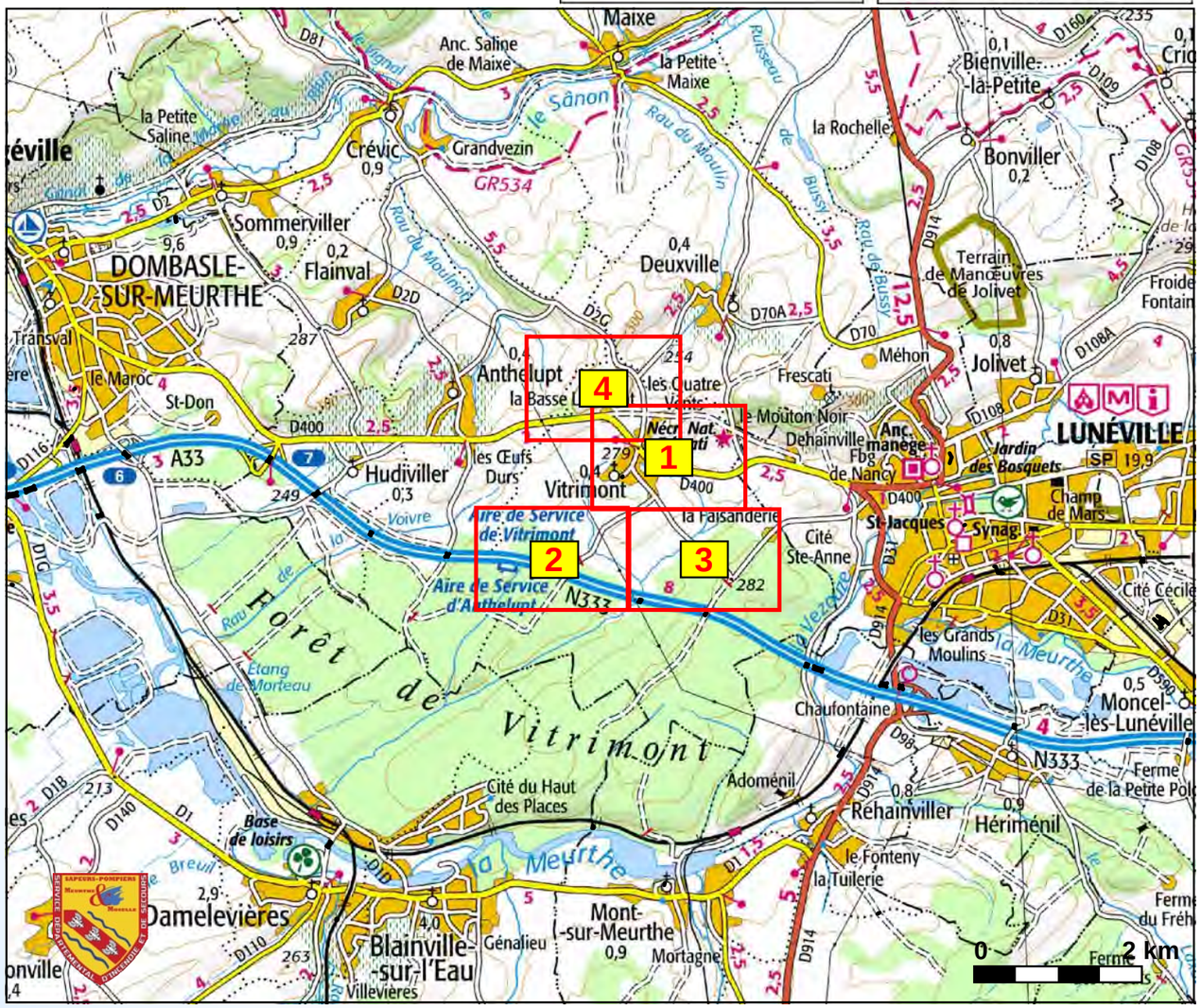

Document réalisé par le SDIS 54
Données BD TOPO - (c) IGN Paris 2003
Reproduction interdite

VITRIMONT - 54588

DECI Risque Courant Important | Echelle: 1/5.000ème | **Modifié le : 20/09/2018**

Document réalisé par le SDIS 54
Données BD TOPO - (c) IGN Paris
Reproduction interdite

1_RCI

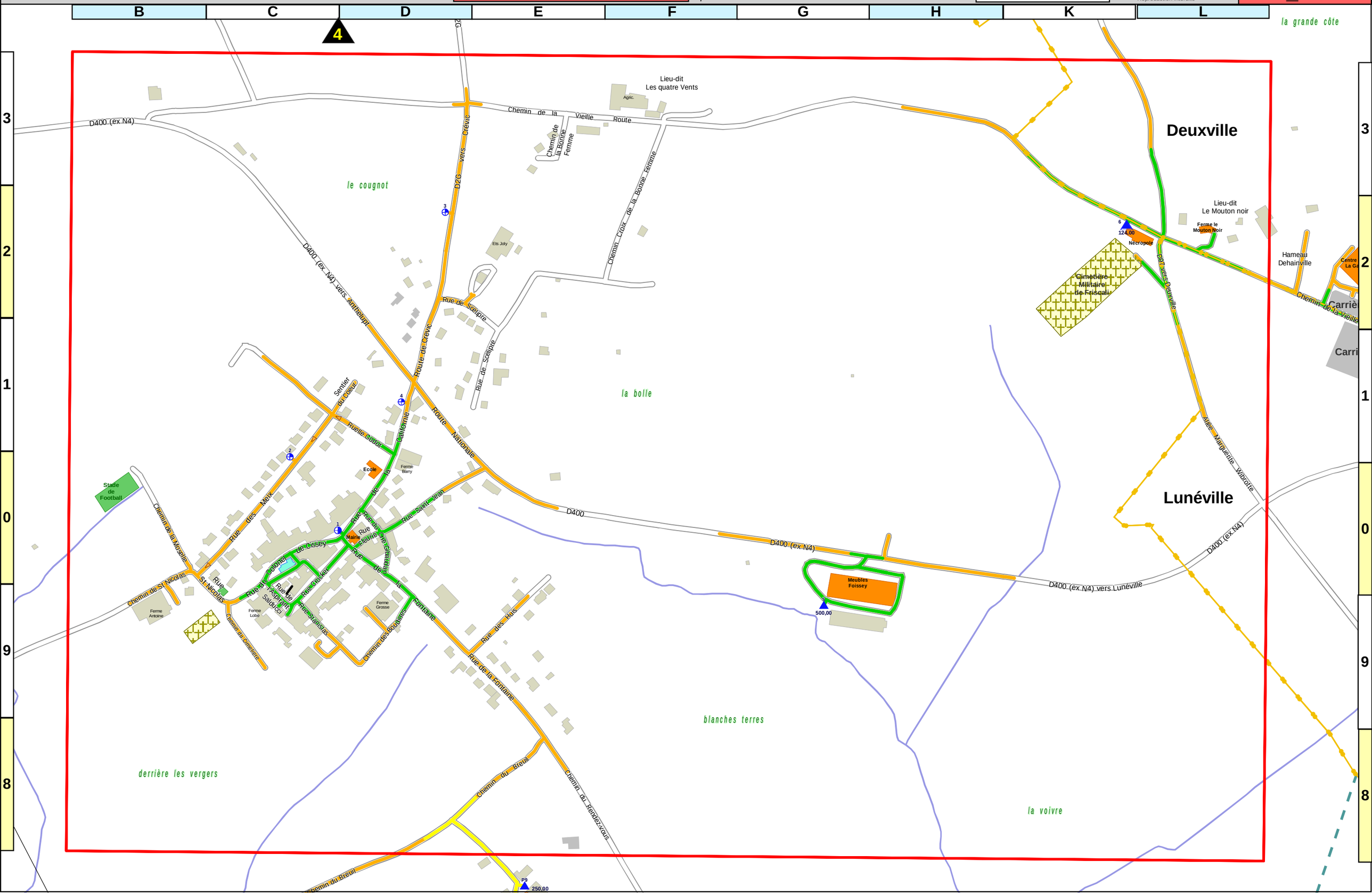

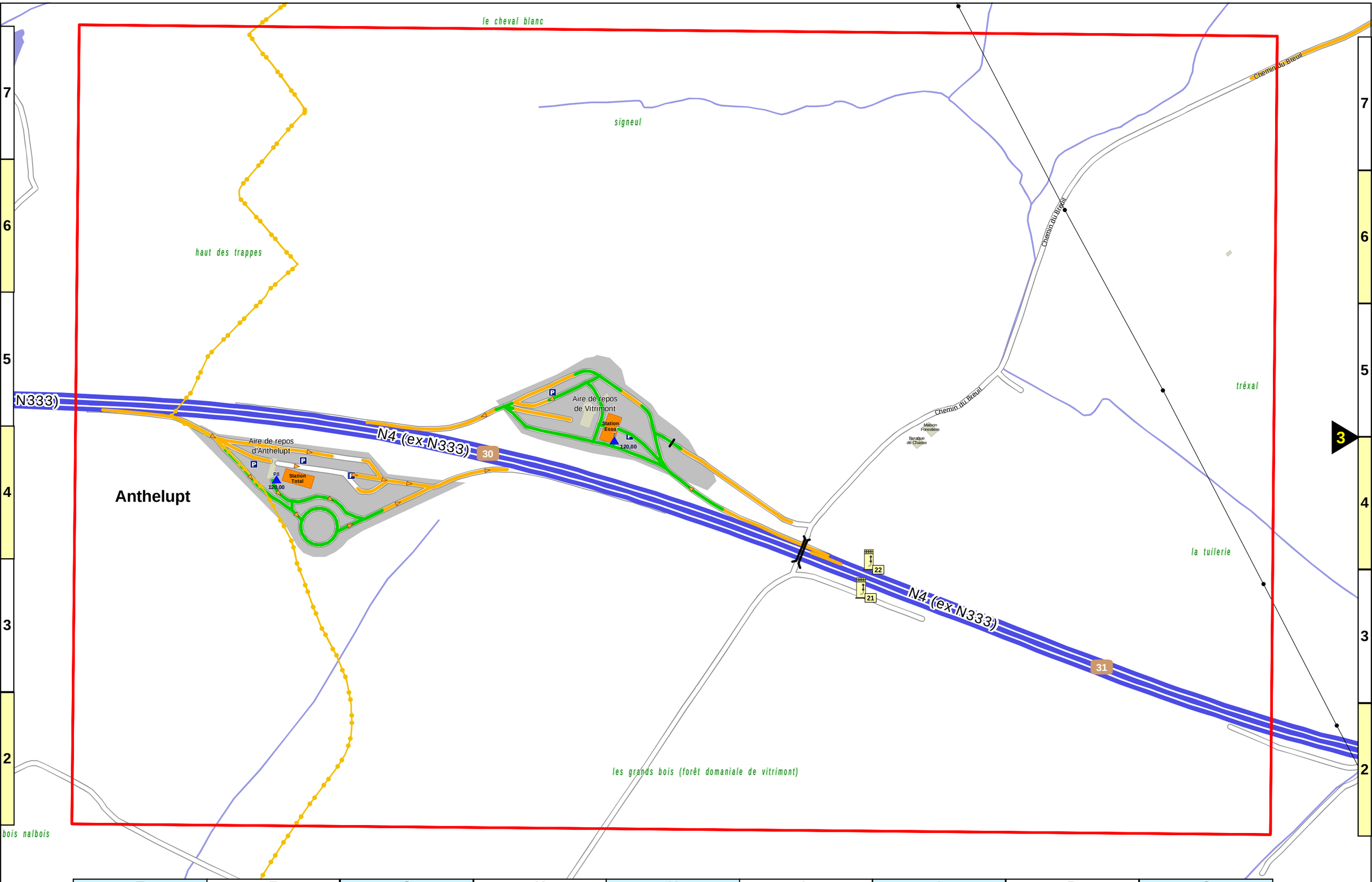

VITRIMONT - 54588 | **DECI Risque Courant Important** | Echelle: 1/5.000ème | **Modifié le :** 20/09/2018

Document réalisé par le SDIS 54
Données BD TOPO - (c) IGN Paris
Reproduction interdite

2_RCI

VITRIMONT - 54588 | **DECI Risque Courant Important** | Echelle: 1/5.000ème | **Modifié le :** 20/09/2018 | Document réalisé par le SDIS 54 Données BD TOPO - (c) IGN Paris Reproduction interdite | **3_RCI**

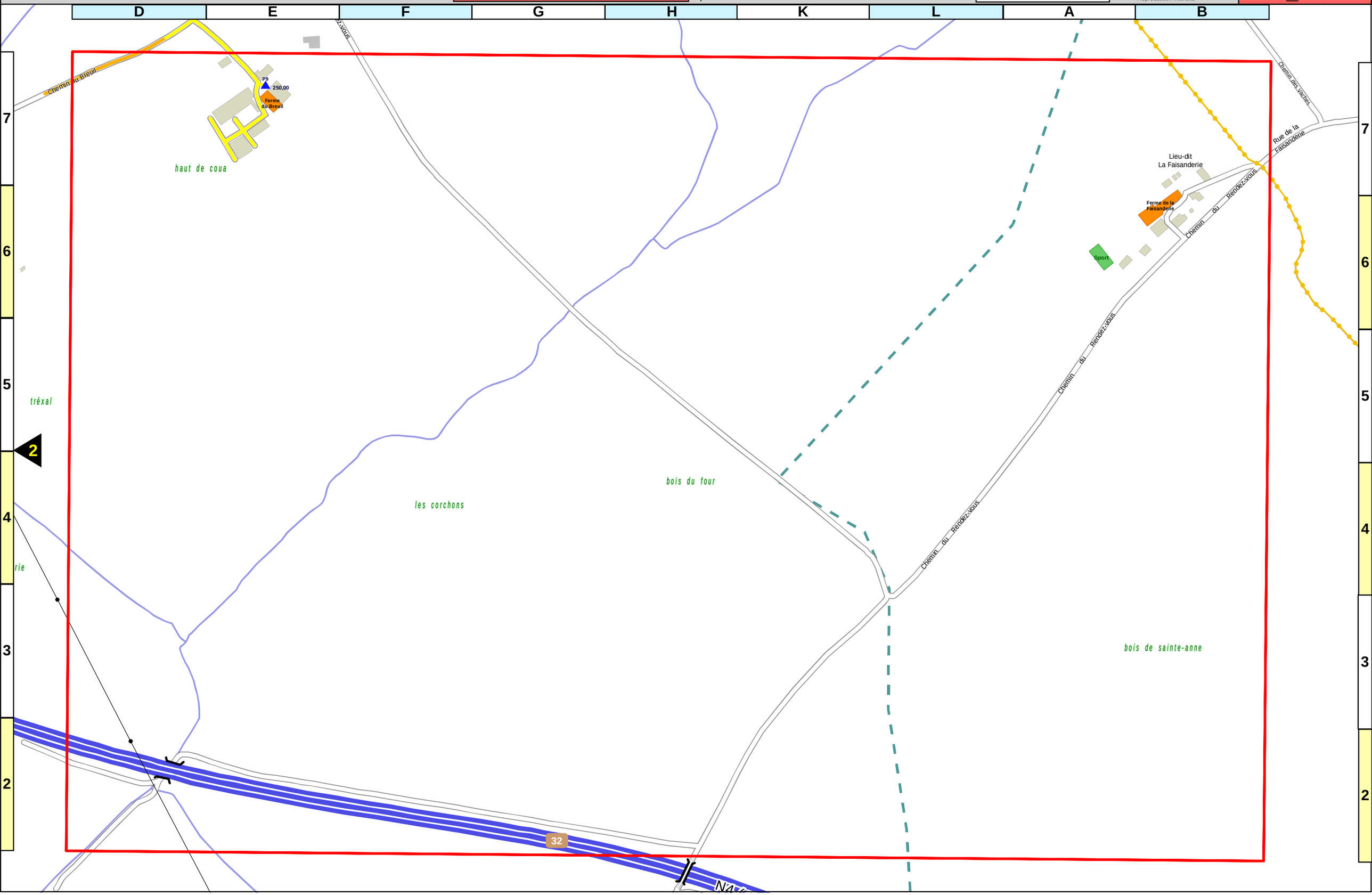

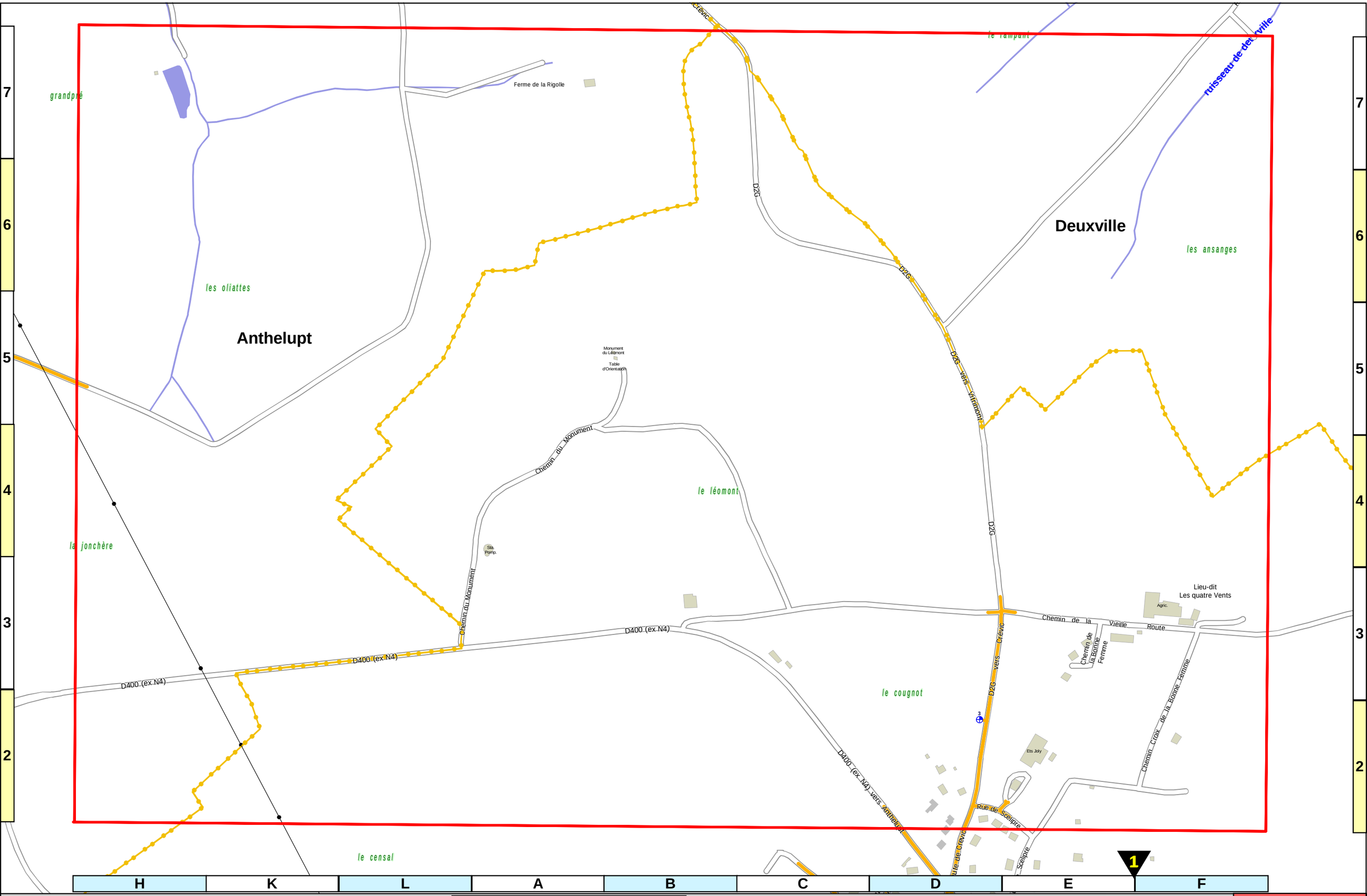

VITRIMONT - 54588 | **DECI Risque Courant Important** | Echelle: 1/5.000ème | **Modifié le :** 20/09/2018

Document réalisé par le SDIS 54
Données BD TOPO - (c) IGN Paris
Reproduction interdite

4_RCI

VITRIMONT

Nom	Page	MiniCoord
Baraque de Chasse	2	A4
Chapelle du Mouton Noir	1	L2
Cimetière	1	C9
Cimetière Militaire	1	K2
Ecole Elémentaire	1	D0
Eglise St Jean-Baptiste [MH]	1	C0
Ets Joly	1	E2
Ferme Antoine	1	B9
Ferme Barry	1	D0
Ferme de la Faisanderie	3	B6
Ferme du Breuil	2	E7
Ferme Grosse	1	D9
Ferme Lobe	1	C9
Mairie	1	D0
Maison Forestiere	2	A5
Meubles Foissey	1	G0
Monument du Léomont	4	B5
Nécropole Nationale de Friscali	1	L2
Salle Polyvalente	1	C9
Stade de Football	1	B0
Station Esso	2	K5
Station Total	2	F4
Table d'Orientation	4	B5
Adomenil (Rue du Moulin d')	LL00C3	E1
Anthelupt (Aire de Repos d')	2	F4
Boudine (Chemin de la)	1	D9
Breuil (Chemin du)	1	E8
Californie (Rue de la)	1	D1
Cissey (Rue du Colonel de)	1	C0
Coeur (Sentier du)	1	D1
Communal n°4 (Chemin)	1	E8
Crevic (Route de)	1	D2
Crocker (Rue du Colonel)	1	C0
Faisanderie (Lieu-dit La)	3	B6
Femme (Chemin Croix de la Bonne)	1	F3
Femme (Chemin de la Bonne)	1	E3
Fleurie (Rue)	1	D0
Fontaine (Rue de la)	1	E9
Gibaudan (Rue du Capitaine)	1	D0
Godot (Ruelle)	1	D1
Huis (Rue des)	1	E9
Léomont (Lieu-dit La basse)	1	B3
Meix (Rue des)	1	C0
Monument (Chemin du)	4	A4
Moselle (Chemin de la)	1	B0
Nationale (Route)	1	D1
Quatre Vents (Lieu-dit Les)	1	F3
Rendez-vous (Chemin du)	3	B6
Route (Chemin de la Vieille)	1	E3
Saint Jean (Rue)	1	D0
Saint Nicolas (Rue de)	1	C9
Salducci (Rue de l'Aspirant)	1	C9
Scelipre (Rue de)	1	D2
Stanislas (Impasse)	1	C9
Vitrimont (Aire de Repos de)	2	H5

DECI suffisante

DECI possible (via une ressource privée ; nécessite une convention)

DECI réduite

DECI insuffisante

DECI inexistante

DECI

- Poteau incendie
- Poteau incendie 150
- Bouche incendie
- Point d'eau Privé
- Point d'eau naturel ou artificiel (PENA) — 500 m3
- PENA réalimenté
- Accessible que par MPR
- Réseau hydraulique
- Colonne séche
- Pompe (m3/h)

Lecture des débits (à 1 bar)

- < 15 m3/h
- ≥ 15m3/h et <30m3/h
- ≥ 30m3/h et <60m3/h
- ≥ 60m3/h et <90m3/h
- ≥ 90m3/h et <120m3/h
- ≥ 120 m3/h
- HP — Pression > 6 bars et ≤ 12 bars
- THP — Pression > 12 bars
- Point d'eau non utilisable ou à capacité nulle

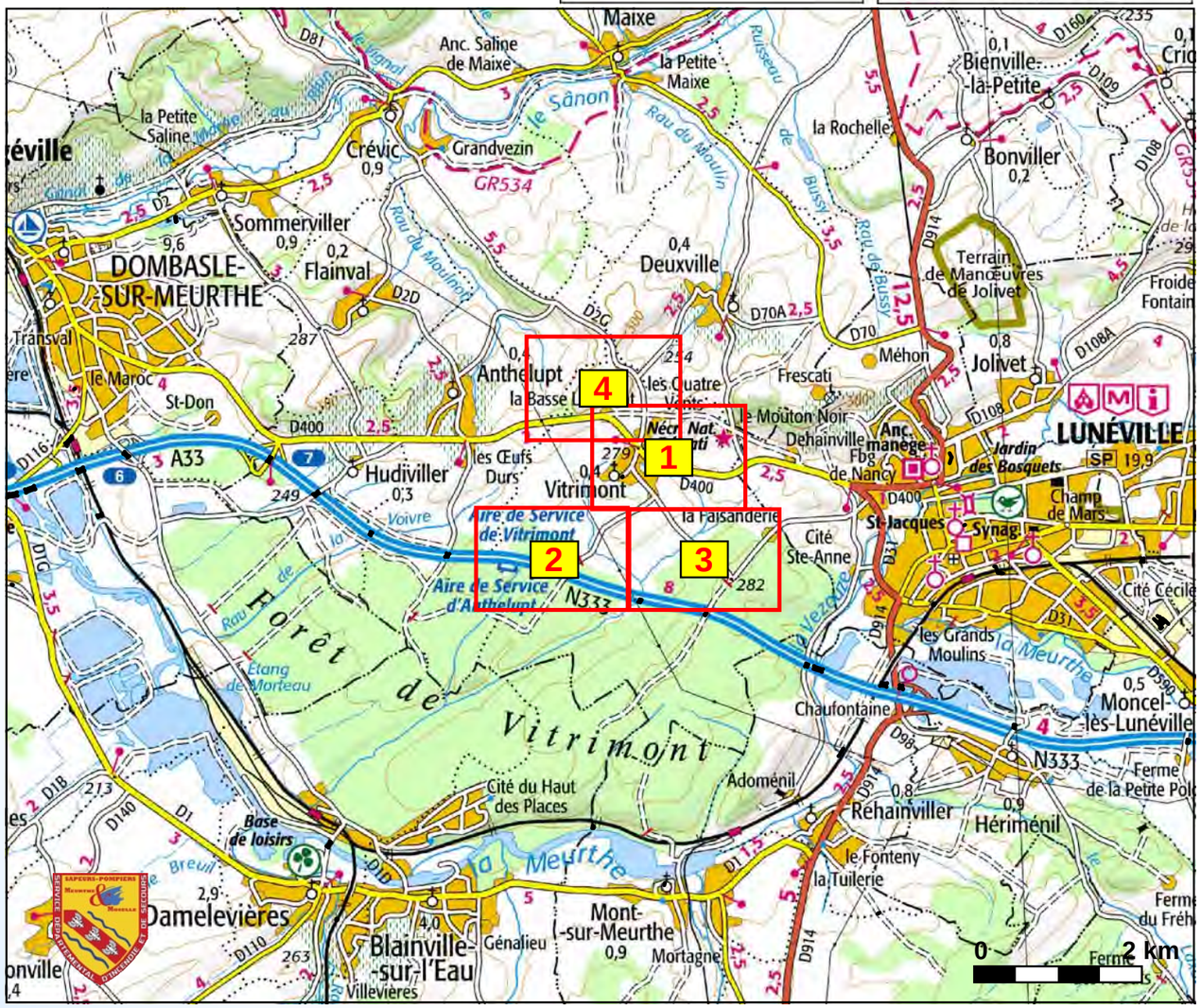

Document réalisé par le SDIS 54
Données BD TOPO - (c) IGN Paris 2003
Reproduction interdite

VITRIMONT - 54588

DECI Risque Courant Ordinaire | Echelle: 1/5.000ème | **Modifié le : 20/09/2018**

Document réalisé par le SDIS 54
Données BD TOPO - (c) IGN Paris
Reproduction interdite

1_RCO

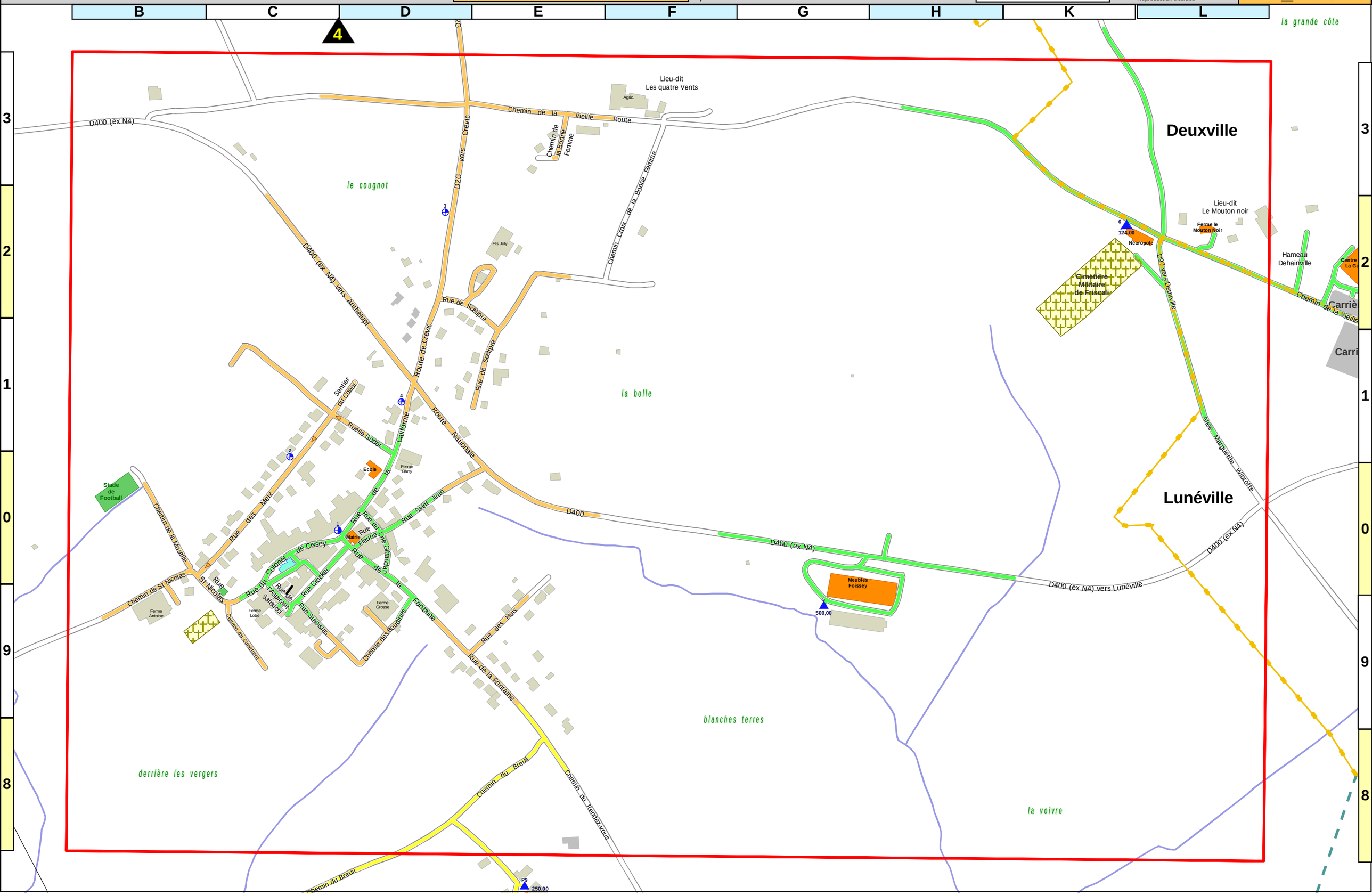

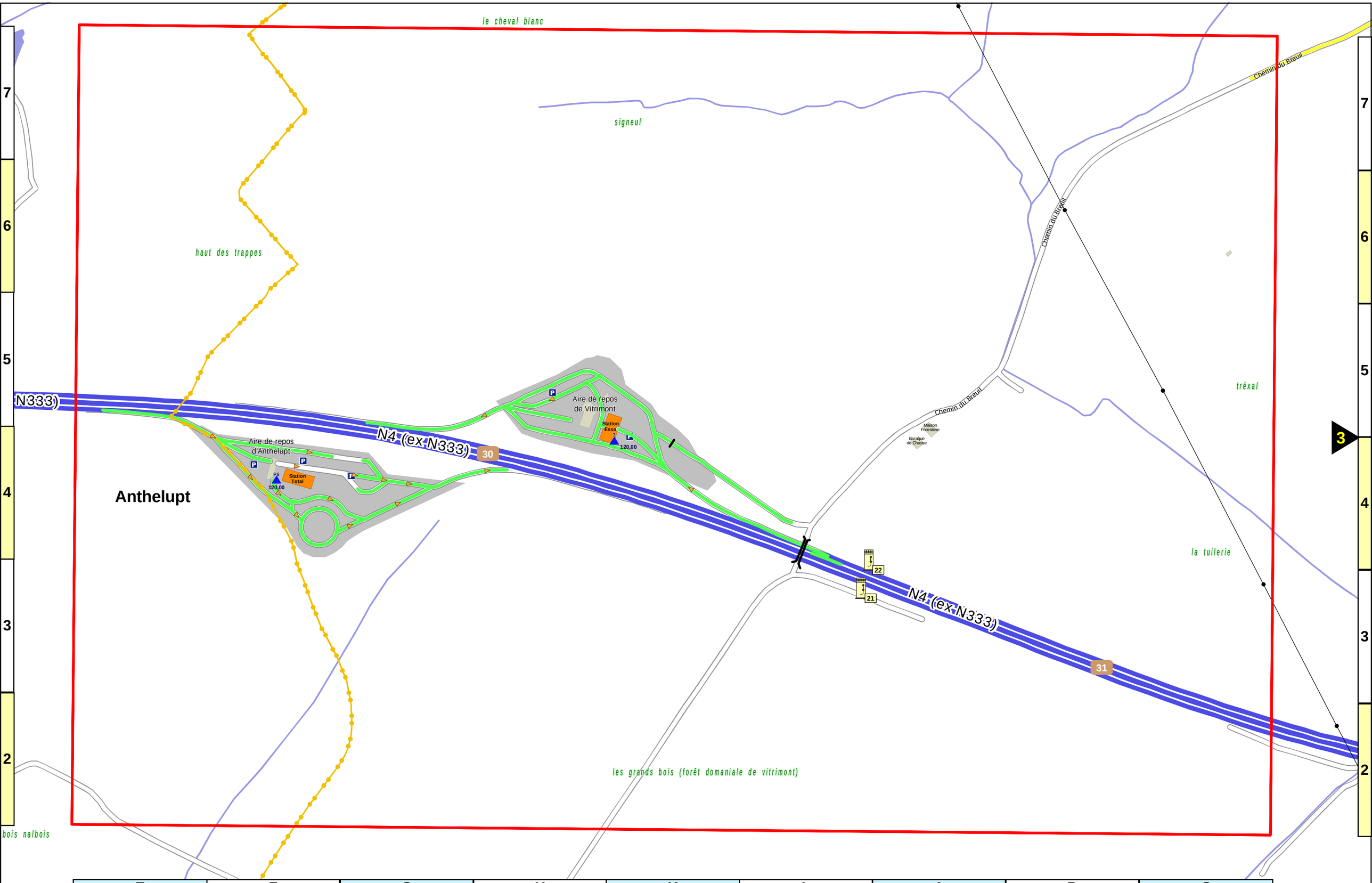

VITRIMONT - 54588 | **DECI Risque Courant Ordinaire** | Echelle: 1/5.000ème | **Modifié le :** 20/09/2018

Document réalisé par le SDIS 54
Données BD TOPO - (c) IGN Paris
Reproduction interdite

2_RCO

VITRIMONT - 54588

DECI Risque Courant Ordinaire

Echelle: 1/5.000ème

Modifié le : 20/09/2018

Document réalisé par le SDIS 54
Données BD TOPO - (c) IGN Paris
Reproduction interdite

3_RCO

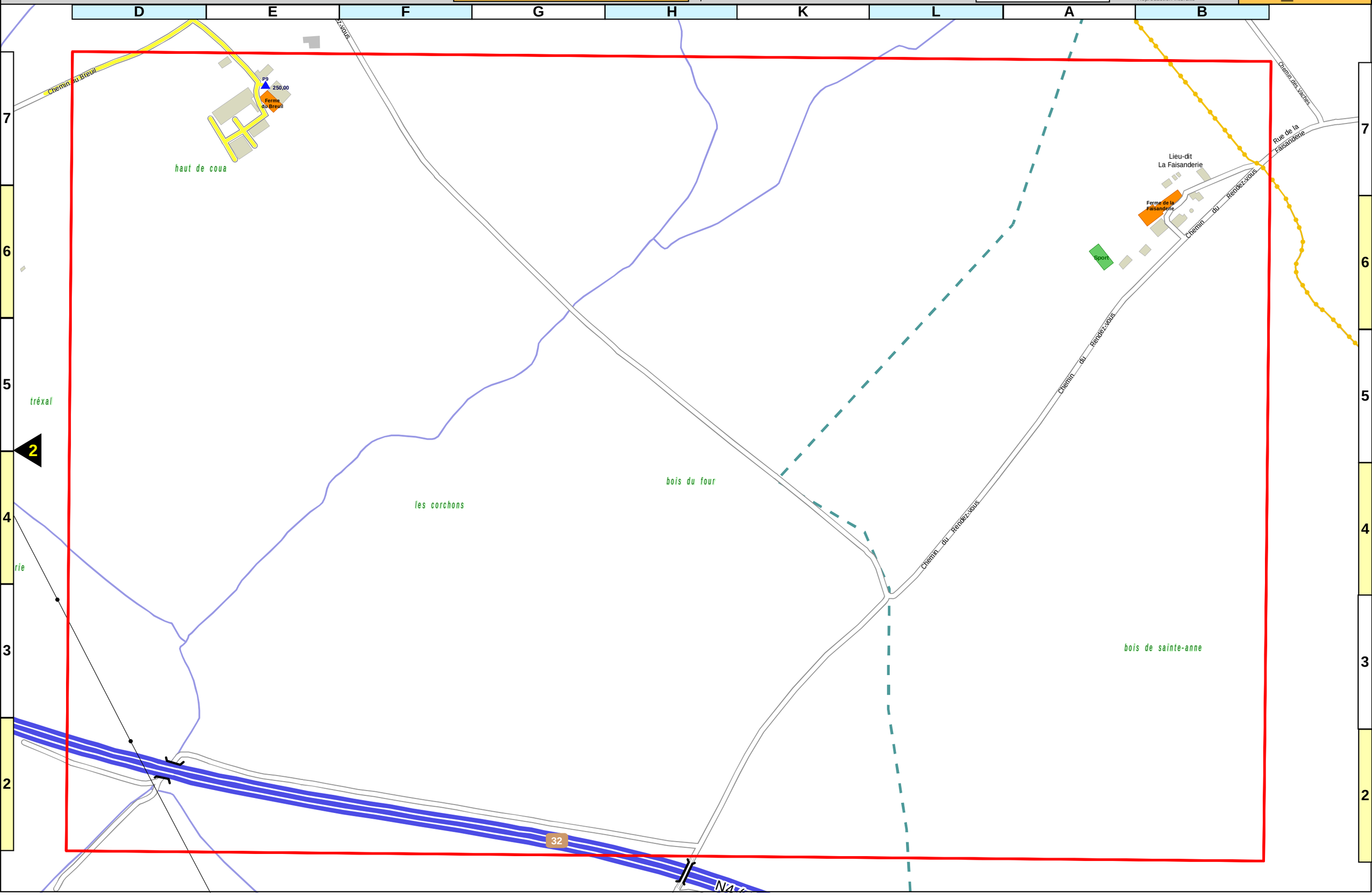

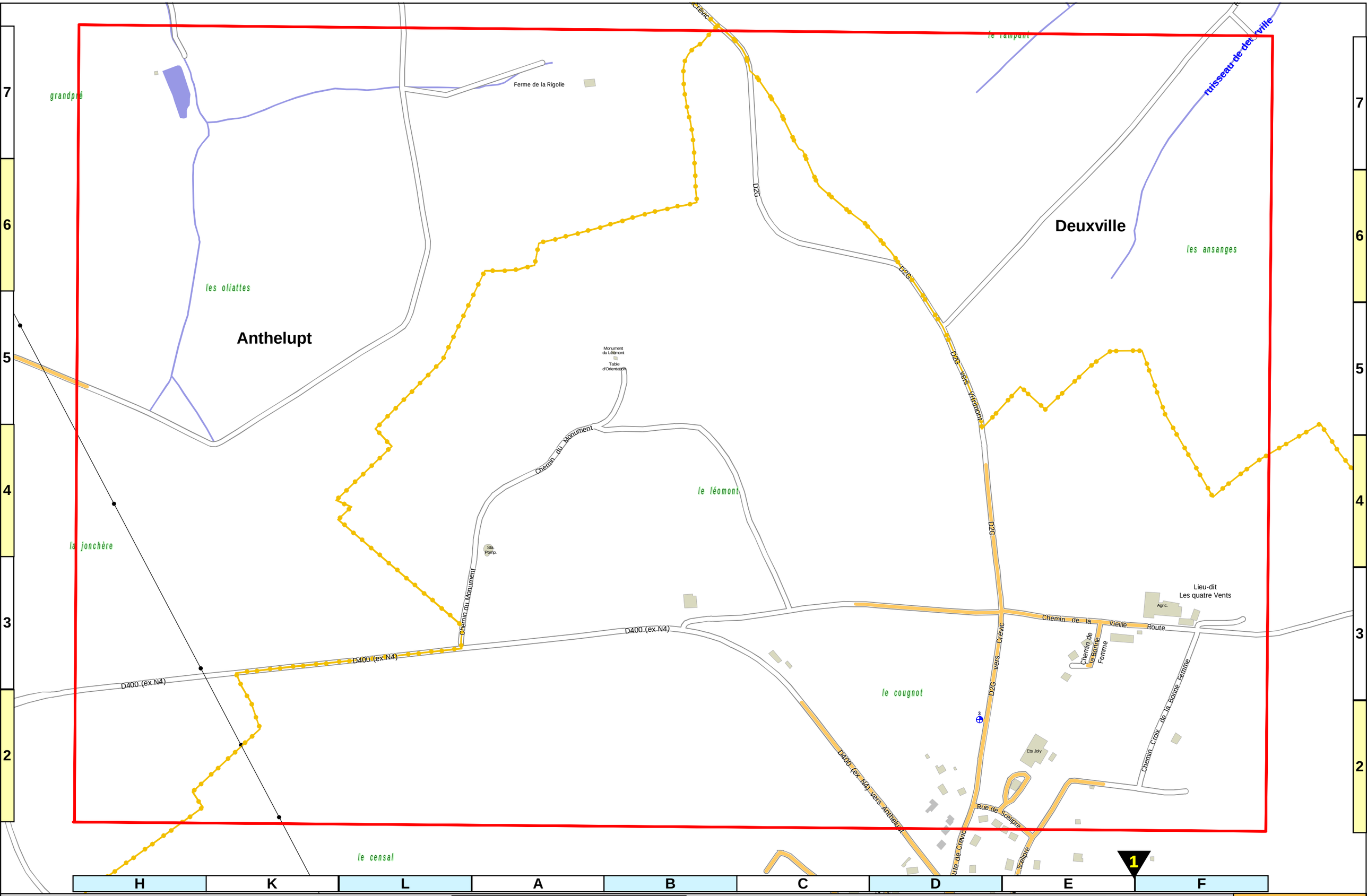

VITRIMONT - 54588 | **DECI Risque Courant Ordinaire** | Echelle: 1/5.000ème | **Modifié le : 20/09/2018**

Document réalisé par le SDIS 54
Données BD TOPO - (c) IGN Paris
Reproduction interdite

4_RCO

XERMAMENIL

Nom	Page	MiniCoord
Atelier Communal	2	F2
Carrière [ICPE]	2	G7
Cimetière	1	D5
Ecole Primaire	1	D3
Eglise Saint Mansuy [MH]	1	C3
Ferme de l'Ana	3	E5
Mairie	1	D3
Salle Polyvalente	1	D3
Stade de Football	2	F2
Apre (Chemin d')	1	D4
Borde (Chemin de la)	1	D7
Butte (Ruelle de la)	1	B3
Chaufontaine (Impasse sur)	1	D4
Coignot (Rue du)	1	C3
Cour (Rue de la)	1	E3
Gallois (Lotissement le)	1	D4
Gare (Rue de la)	1	C3
Hogard (Rue des Généraux)	1	C5
Jardins (Impasse des Grands)	1	E3
Jardins (Rue des Grands)	1	F3
Louvière (Chemin de la)	2	E2
Louvière (Lotissement la)	1	F3
Magasin (Lieu-dit Le)	1	C6
Mangin (Rue des Généraux)	2	D2
Mont-sur-Meurthe (Route de)	1	C5
Mortagne (Impasse de la)	1	B3
Mortagne (Lotissement de la)	1	C4
Prés (Rue des)	1	D3
Roses (Sentier des)	1	D3
Saint-Mansuy (Chemin de)	2	H2
Thiary (Chemin de)	1	C4

DECI suffisante

DECI possible (via une ressource privée ; nécessite une convention)

DECI réduite

DECI insuffisante

DECI inexistante

DECI

- Poteau incendie
- Poteau incendie 150
- Bouche incendie
- Point d'eau Privé
- Point d'eau naturel ou artificiel (PENA) — 500 m3
- PENA réalimenté
- Accessible que par MPR
- Réseau hydraulique
- Colonne séche
- Pompe (m3/h)

Lecture des débits (à 1 bar)

- < 15 m3/h
- ≥ 15m3/h et <30m3/h
- ≥ 30m3/h et <60m3/h
- ≥ 60m3/h et <90m3/h
- ≥ 90m3/h et <120m3/h
- ≥ 120 m3/h
- HP — Pression > 6 bars et ≤ 12 bars
- THP — Pression > 12 bars
- Point d'eau non utilisable ou à capacité nulle

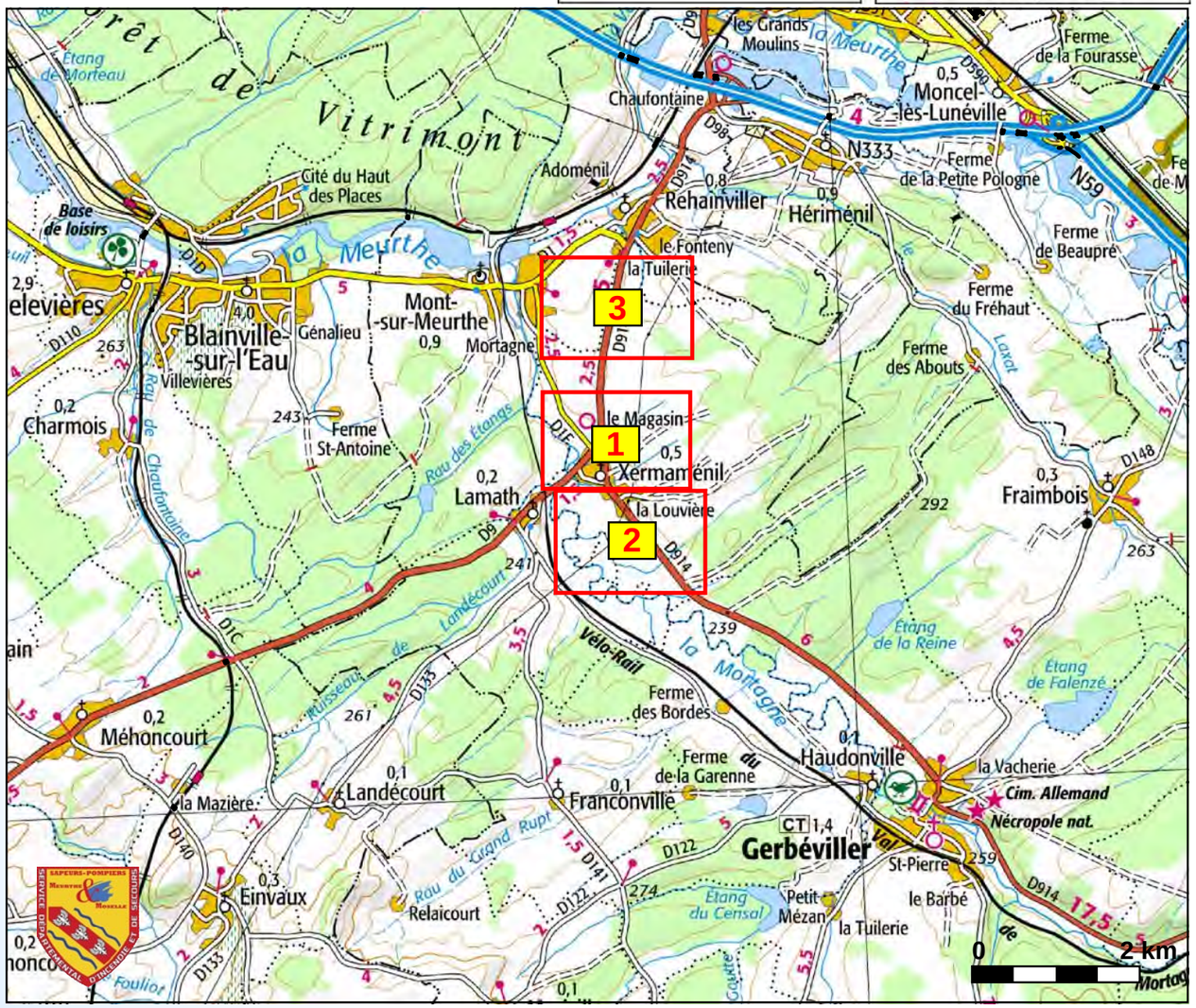

Document réalisé par le SDIS 54
Données BD TOPO - (c) IGN Paris 2003
Reproduction interdite

XERMAMENIL - 54595

DECI Risque Courant Important | Echelle: 1/5.000ème | **Modifié le : 20/09/2018**

Document réalisé par le SDIS 54
Données BD TOPO - (c) IGN Paris
Reproduction interdite

1_RCI

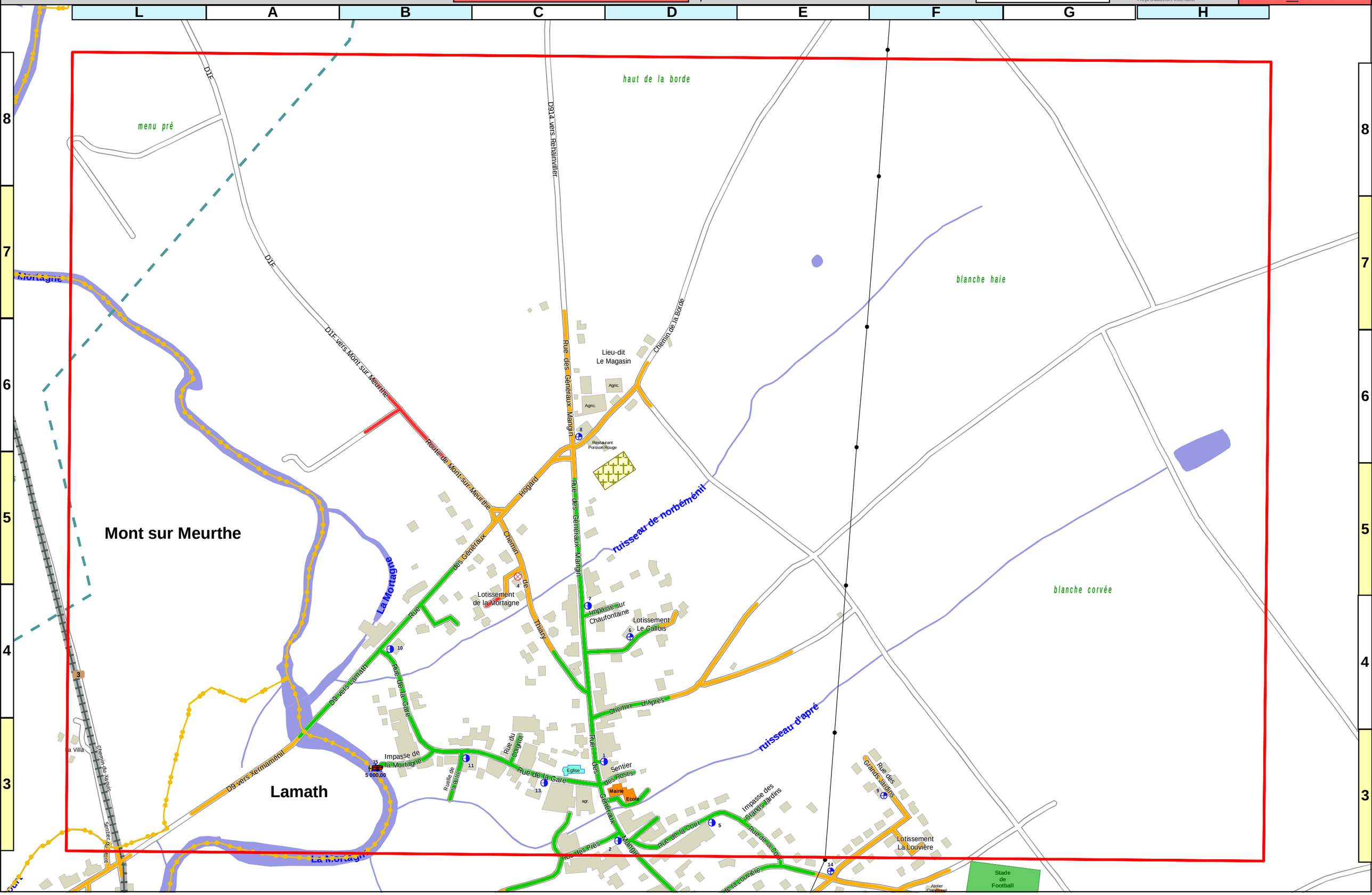

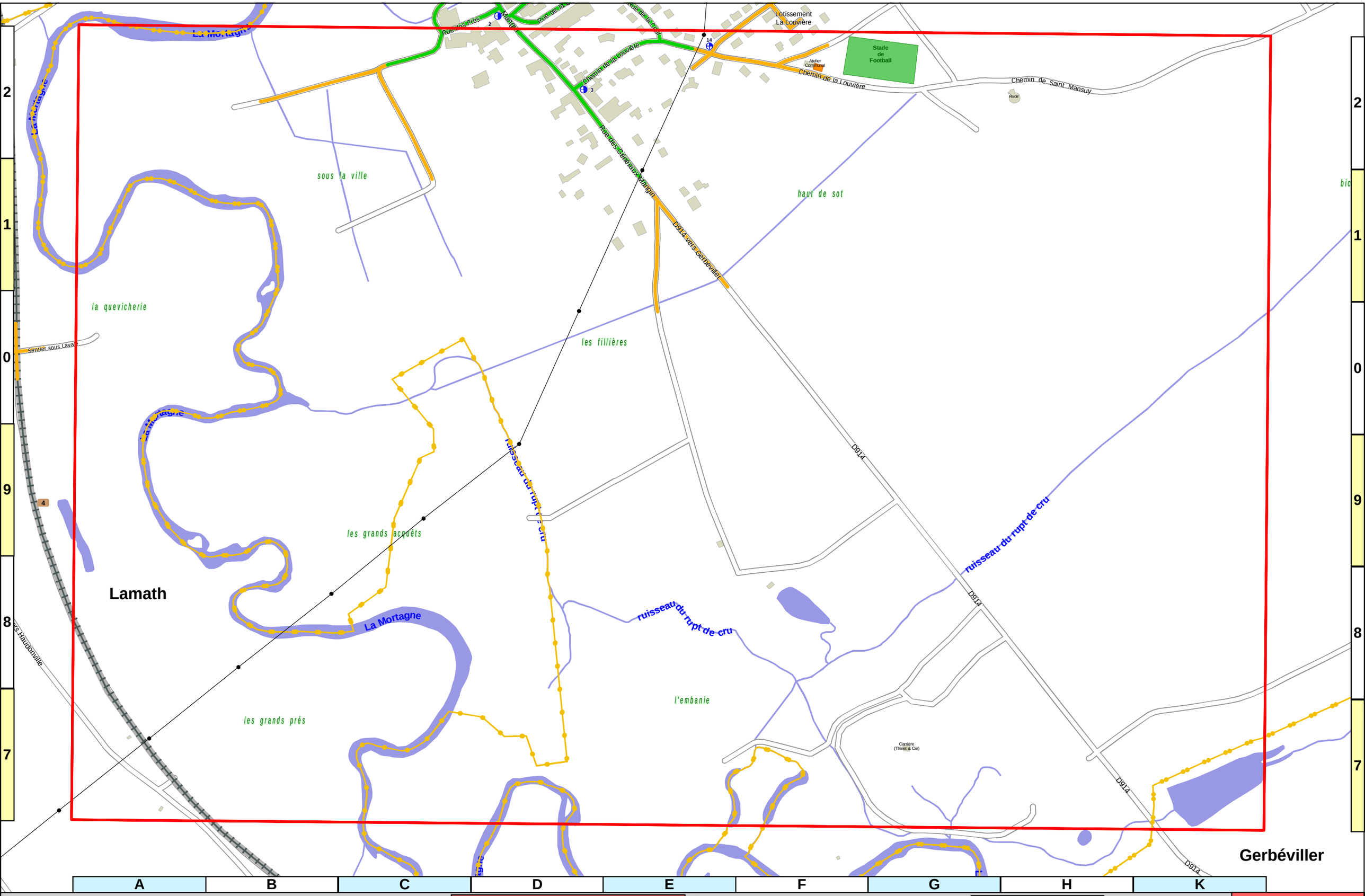

XERMAMENIL - 54595 | **DECI Risque Courant Important** | Echelle: 1/5.000ème | **Modifié le :** 20/09/2018

Document réalisé par le SDIS 54
Données BD TOPO - (c) IGN Paris
Reproduction interdite

2_RCI

XERMAMENIL - 54595

DECI Risque Courant Important

Echelle: 1/5.000ème

Modifié le : 20/09/2018

Document réalisé par le SDIS 54
Données BD TOPO - (c) IGN Paris
Reproduction interdite

3_RCI

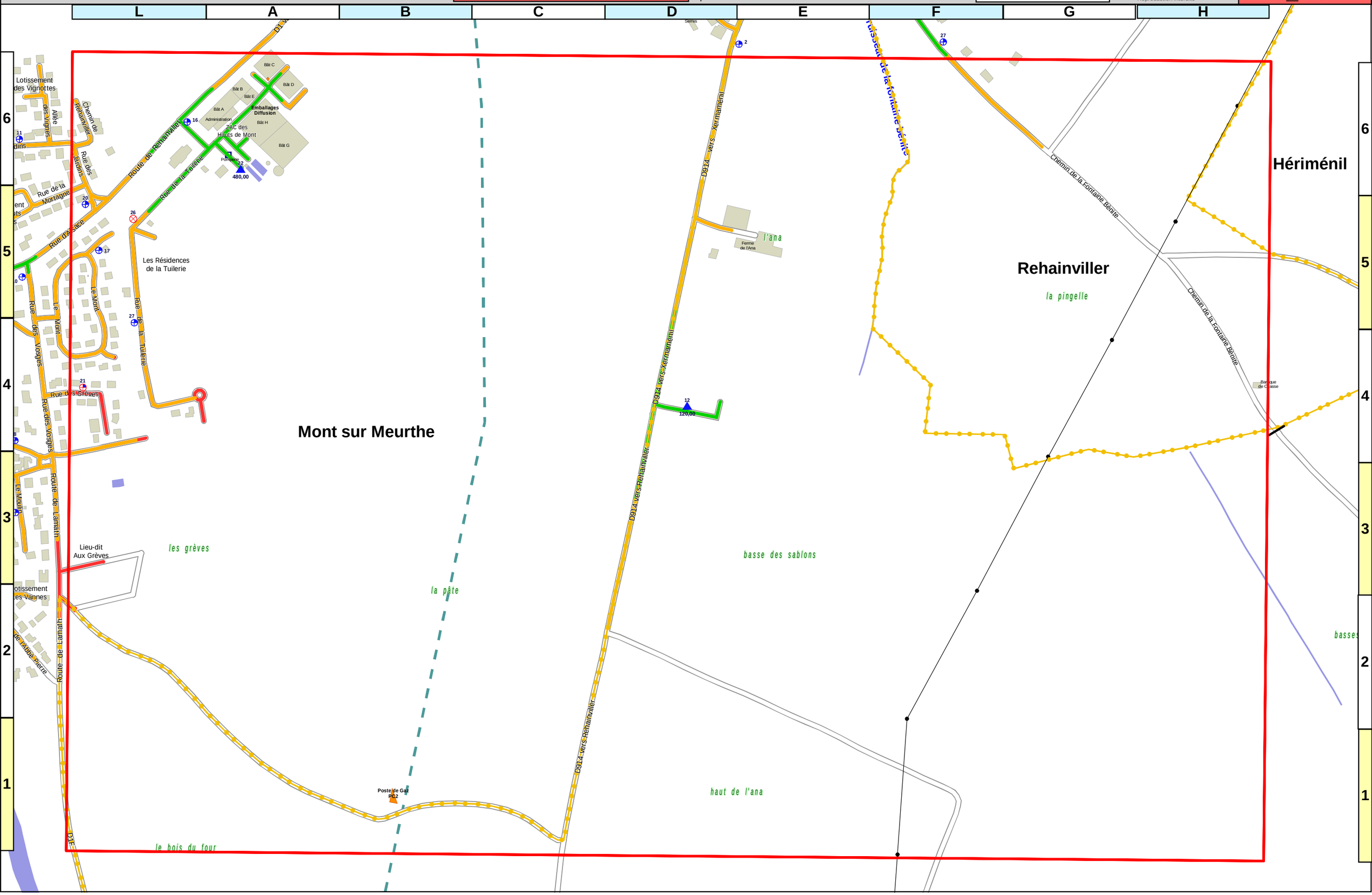

XERMAMENIL

Nom	Page	MiniCoord
Atelier Communal	2	F2
Carrière [ICPE]	2	G7
Cimetière	1	D5
Ecole Primaire	1	D3
Eglise Saint Mansuy [MH]	1	C3
Ferme de l'Ana	3	E5
Mairie	1	D3
Salle Polyvalente	1	D3
Stade de Football	2	F2
Apre (Chemin d')	1	D4
Borde (Chemin de la)	1	D7
Butte (Ruelle de la)	1	B3
Chaufontaine (Impasse sur)	1	D4
Coignot (Rue du)	1	C3
Cour (Rue de la)	1	E3
Gallois (Lotissement le)	1	D4
Gare (Rue de la)	1	C3
Hogard (Rue des Généraux)	1	C5
Jardins (Impasse des Grands)	1	E3
Jardins (Rue des Grands)	1	F3
Louvière (Chemin de la)	2	E2
Louvière (Lotissement la)	1	F3
Magasin (Lieu-dit Le)	1	C6
Mangin (Rue des Généraux)	2	D2
Mont-sur-Meurthe (Route de)	1	C5
Mortagne (Impasse de la)	1	B3
Mortagne (Lotissement de la)	1	C4
Prés (Rue des)	1	D3
Roses (Sentier des)	1	D3
Saint-Mansuy (Chemin de)	2	H2
Thiary (Chemin de)	1	C4

DECI suffisante

DECI possible (via une ressource privée ; nécessite une convention)

DECI réduite

DECI insuffisante

DECI inexistante

DECI

- Poteau incendie
- Poteau incendie 150
- Bouche incendie
- Point d'eau Privé
- Point d'eau naturel ou artificiel (PENA) — 500 m3
- PENA réalimenté
- Accessible que par MPR
- Réseau hydraulique
- Colonne séche
- Pompe (m3/h)

Lecture des débits (à 1 bar)

- < 15 m3/h
- ≥ 15m3/h et <30m3/h
- ≥ 30m3/h et <60m3/h
- ≥ 60m3/h et <90m3/h
- ≥ 90m3/h et <120m3/h
- ≥ 120 m3/h
- HP — Pression > 6 bars et ≤ 12 bars
- THP — Pression > 12 bars
- Point d'eau non utilisable ou à capacité nulle

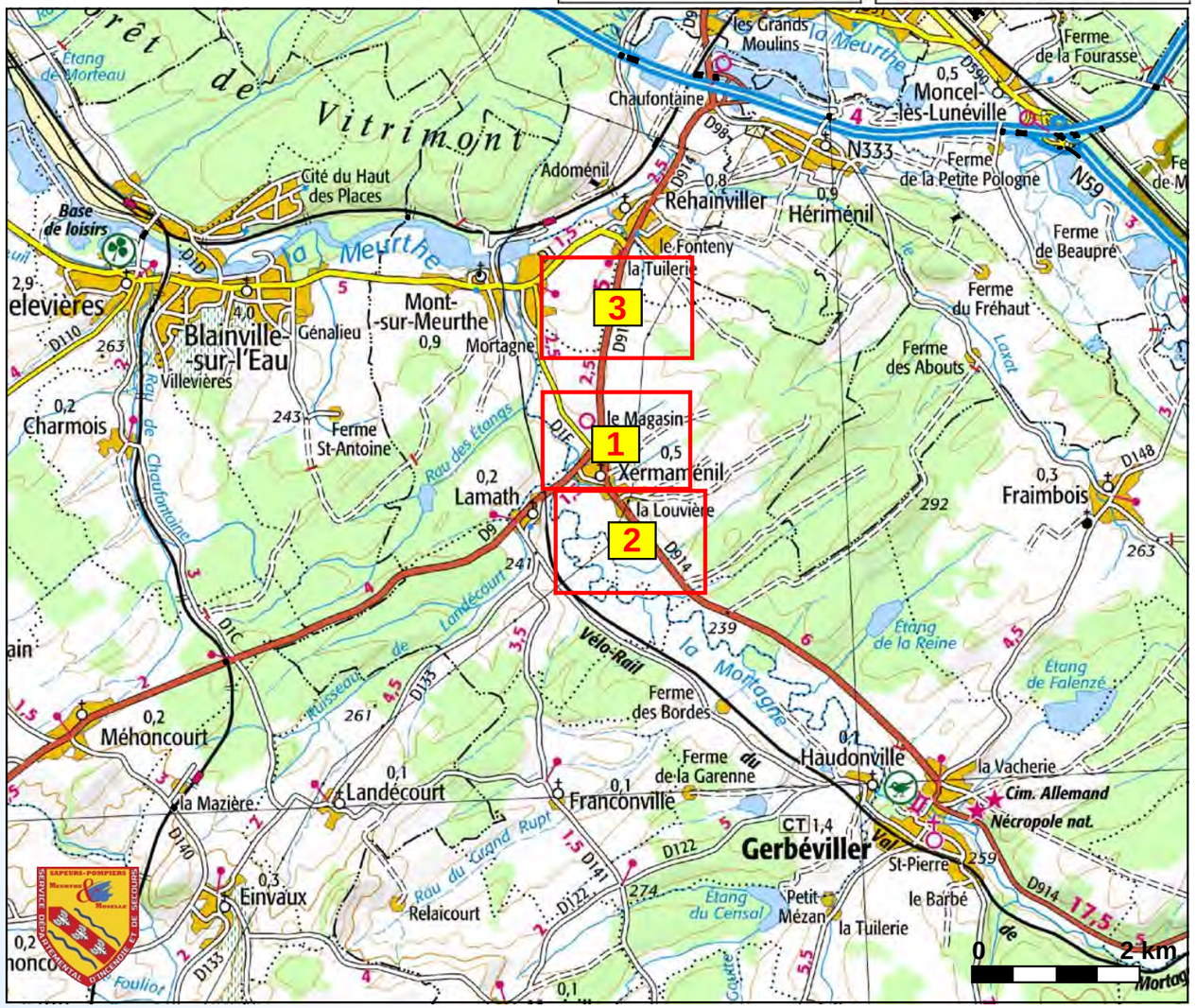

Document réalisé par le SDIS 54
Données BD TOPO - (c) IGN Paris 2003
Reproduction interdite

XERMAMENIL - 54595

DECI Risque Courant Ordinaire | Echelle: 1/5.000ème | **Modifié le : 20/09/2018**

Document réalisé par le SDIS 54
Données BD TOPO - (c) IGN Paris
Reproduction interdite

1_RCO

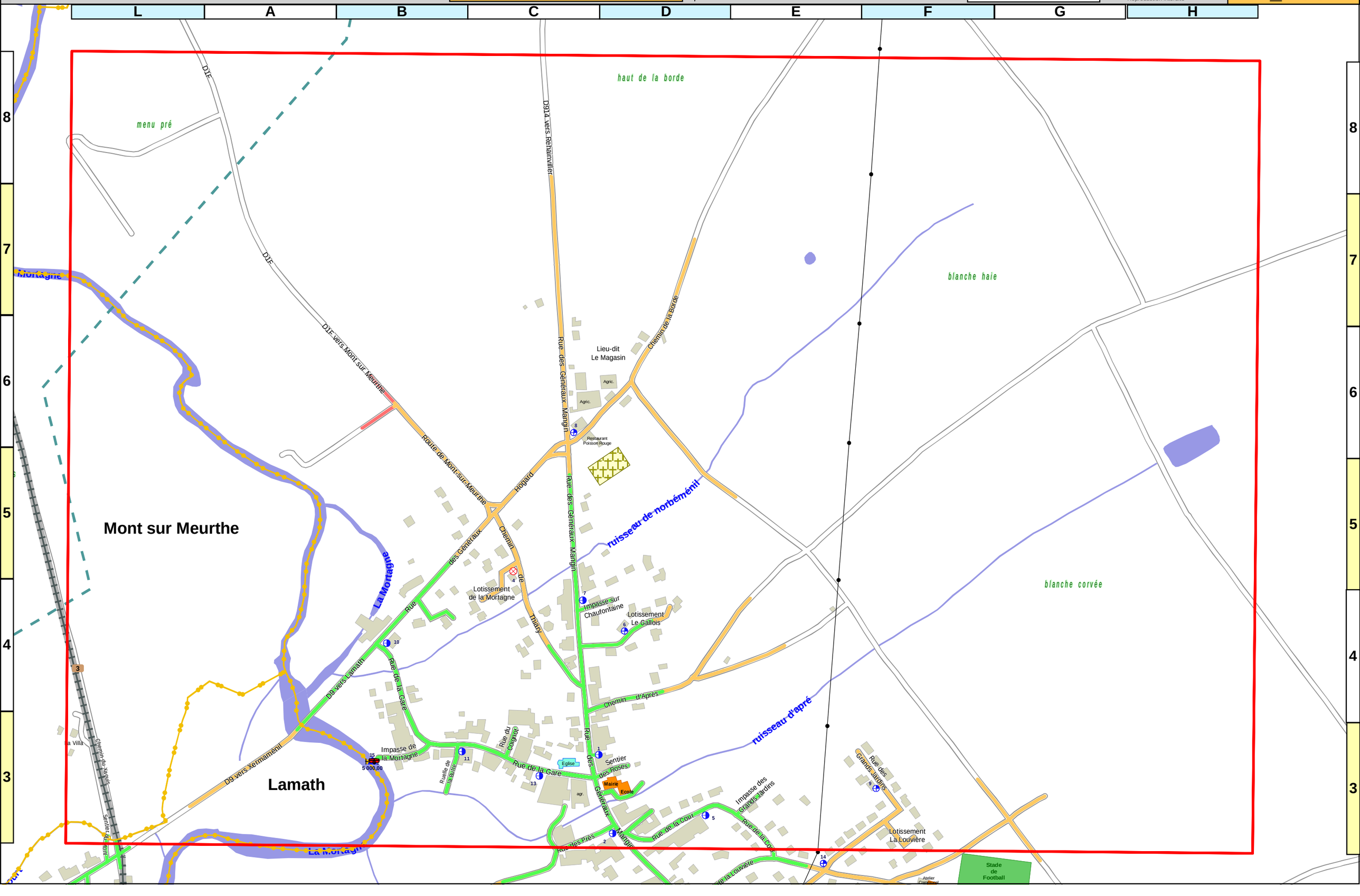

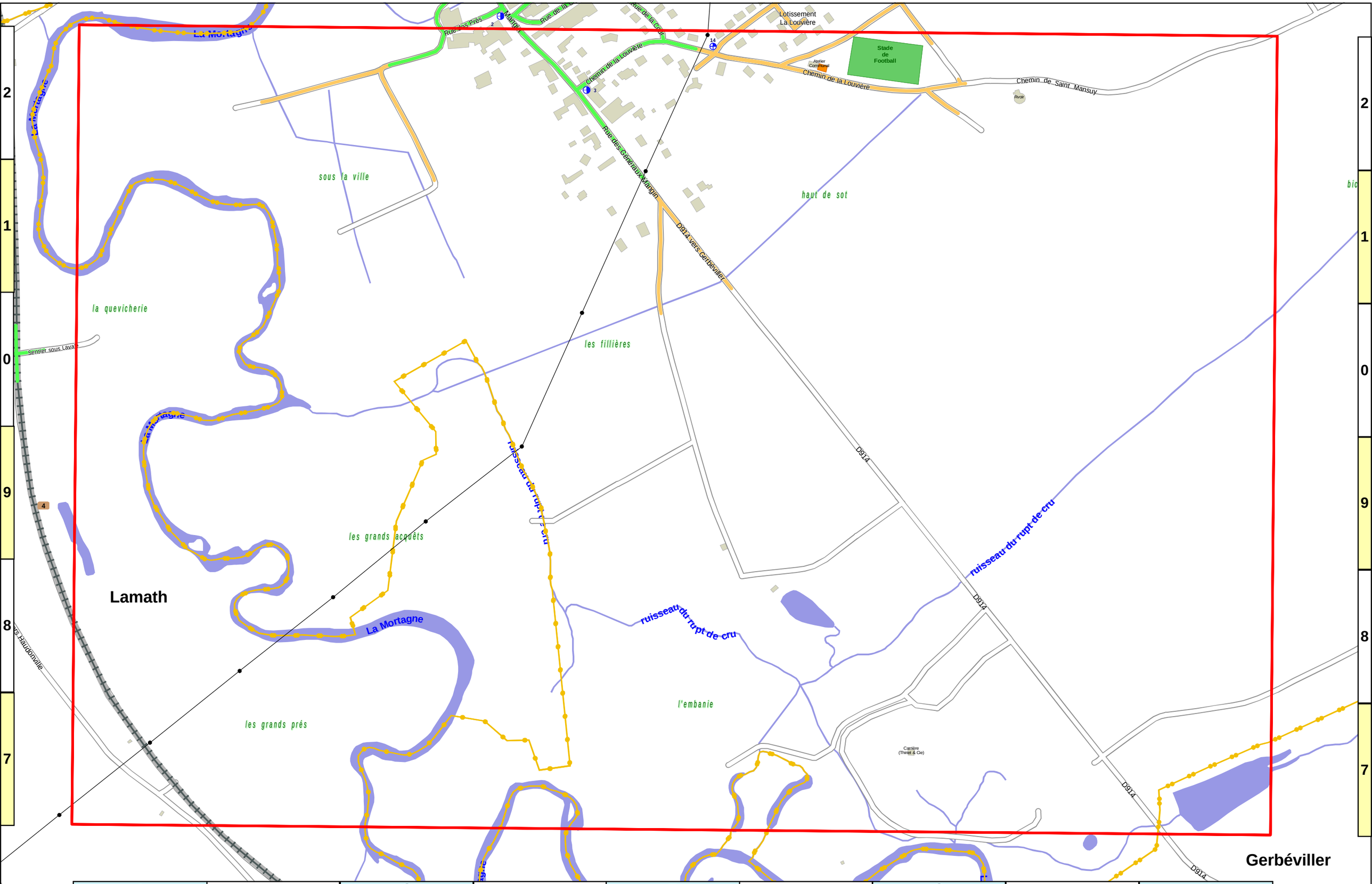

XERMAMENIL - 54595 | **DECI Risque Courant Ordinaire** | Echelle: 1/5.000ème | **Modifié le :** 20/09/2018

Document réalisé par le SDIS 54
Données BD TOPO - (c) IGN Paris
Reproduction interdite

2_RCO

XERMAMENIL - 54595

DECI Risque Courant Ordinaire | Echelle: 1/5.000ème | **Modifié le : 20/09/2018**

Document réalisé par le SDIS 54
Données BD TOPO - (c) IGN Paris
Reproduction interdite
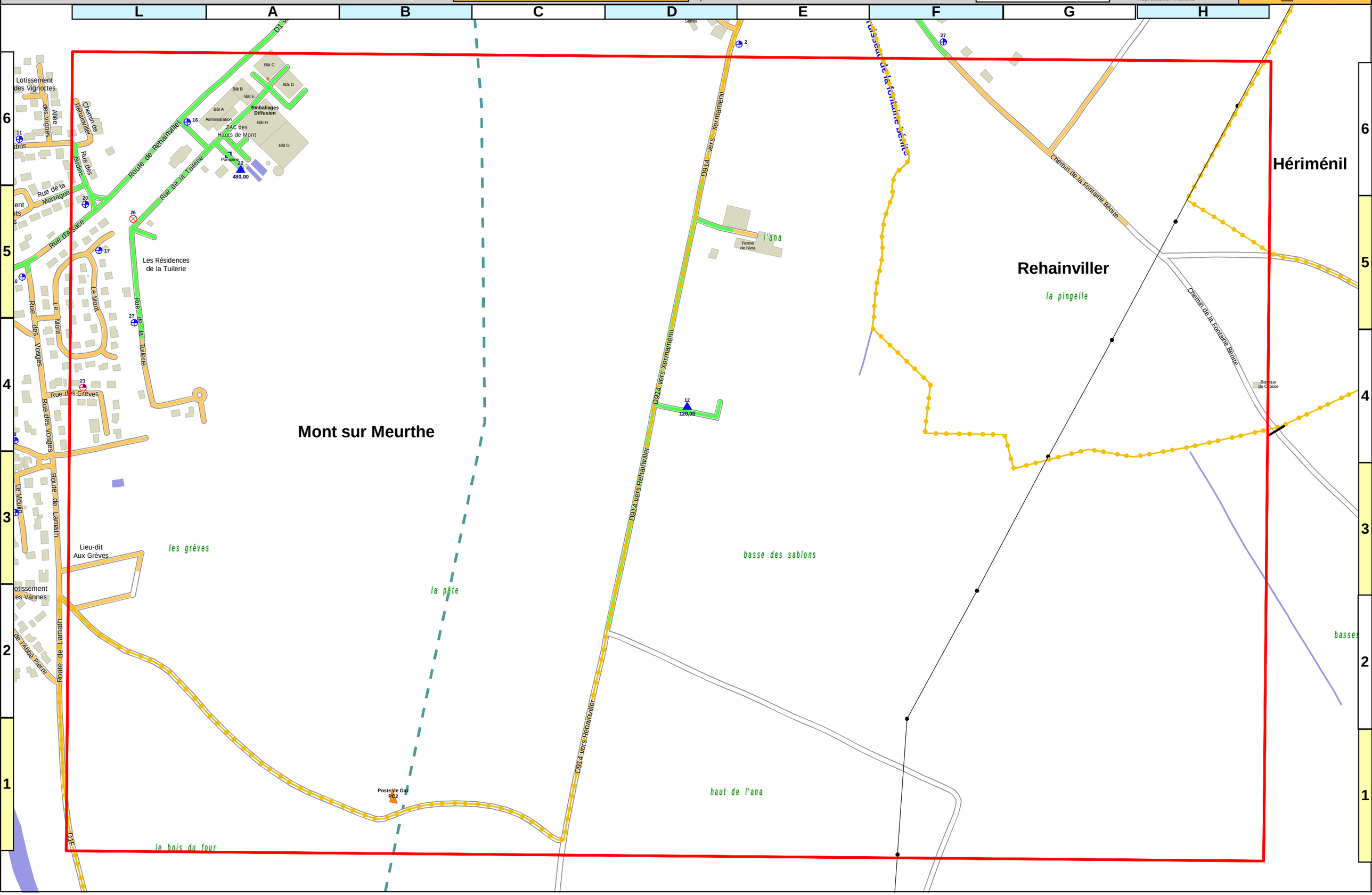
3_RCO