

Communauté de Communes du Canton de Fauquembergues

Plan Local d'Urbanisme Intercommunal

PLANS DE ZONAGE

*Cahier des bâtiments agricole à changement
de destination (R.123-12 du Code de l'Urbanisme)*

18 MARS 2014

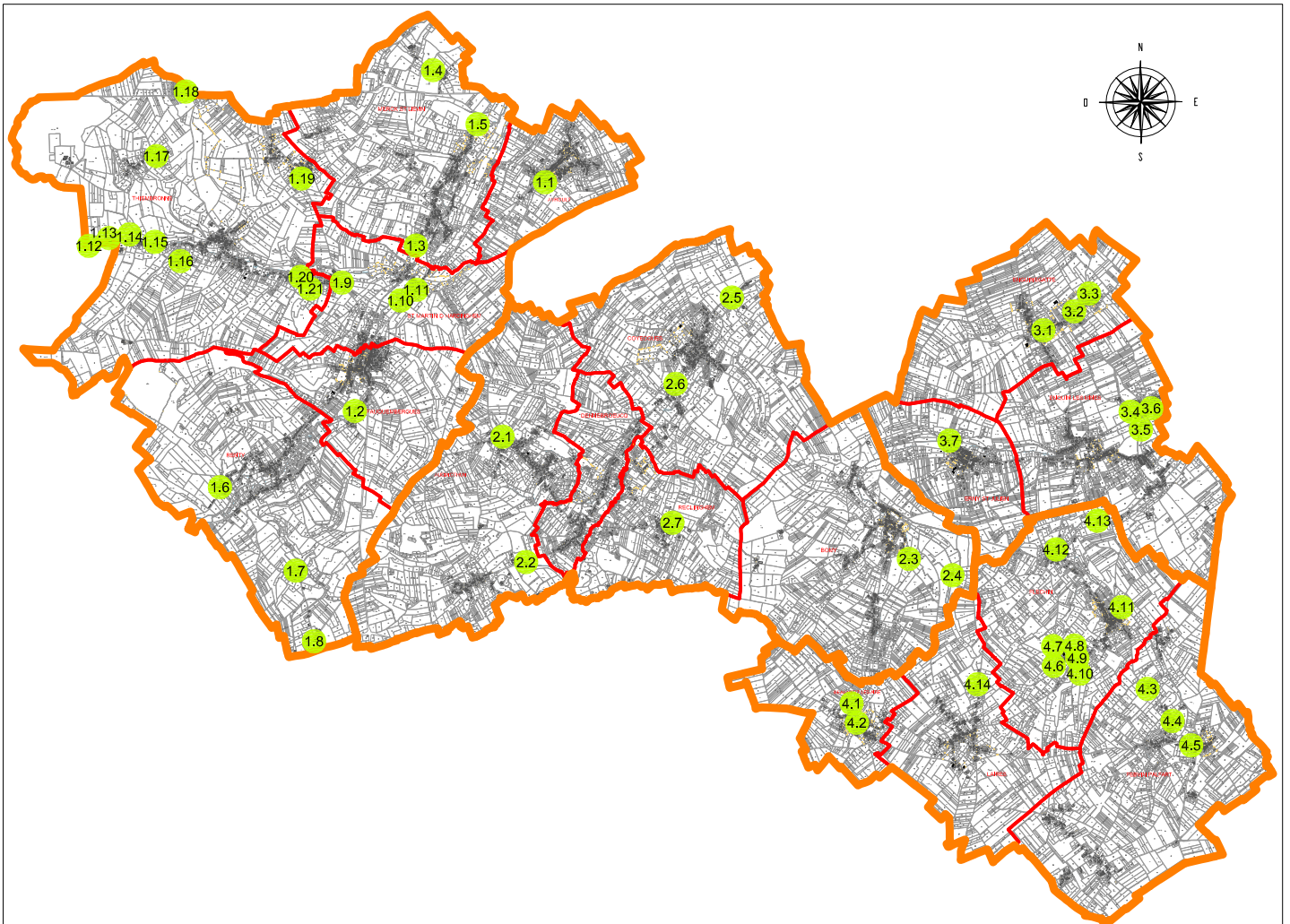
Vu pour être annexé
à la délibération d'approbation du
Conseil Communautaire du
28 février 2014



Cahier des bâtiments à changement de destination autorisé en zone agricole

TABLEAU RECAPITULATIF

Commune	Numéros au PLU
BASSIN DE LA VALLEE DE L'AA	
Avroult	1.1
Fauquembergues	1.2
Merck Saint Liévin	1.3 à 1.5
Renty	1.6 à 1.8
Saint Martin d'Hardinghem	1.9 à 1.11
Thiembronne	1.12 à 1.21
BASSIN DE LA VALLEE DE LA LYS	
Audincthun	2.1 à 2.2
Bomy	2.3 à 2.4
Coyecques	2.5 à 2.6
Dennebroeucq	-
Reclinghem	2.7
BASSIN DE LA VALLEE DE LA LAQUETTE	
Enguinegatte	3.1 à 3.3
Enquin les Mines	3.4 à 3.6
Erny Saint Julien	3.7
BASSIN DE LA VALLEE DU SURGEON	
Beaumetz les aire	4.1 à 4.2
Febvin Palfart	4.3 à 4.5
Fléchin	4.6 à 4.13
Laires	4.14

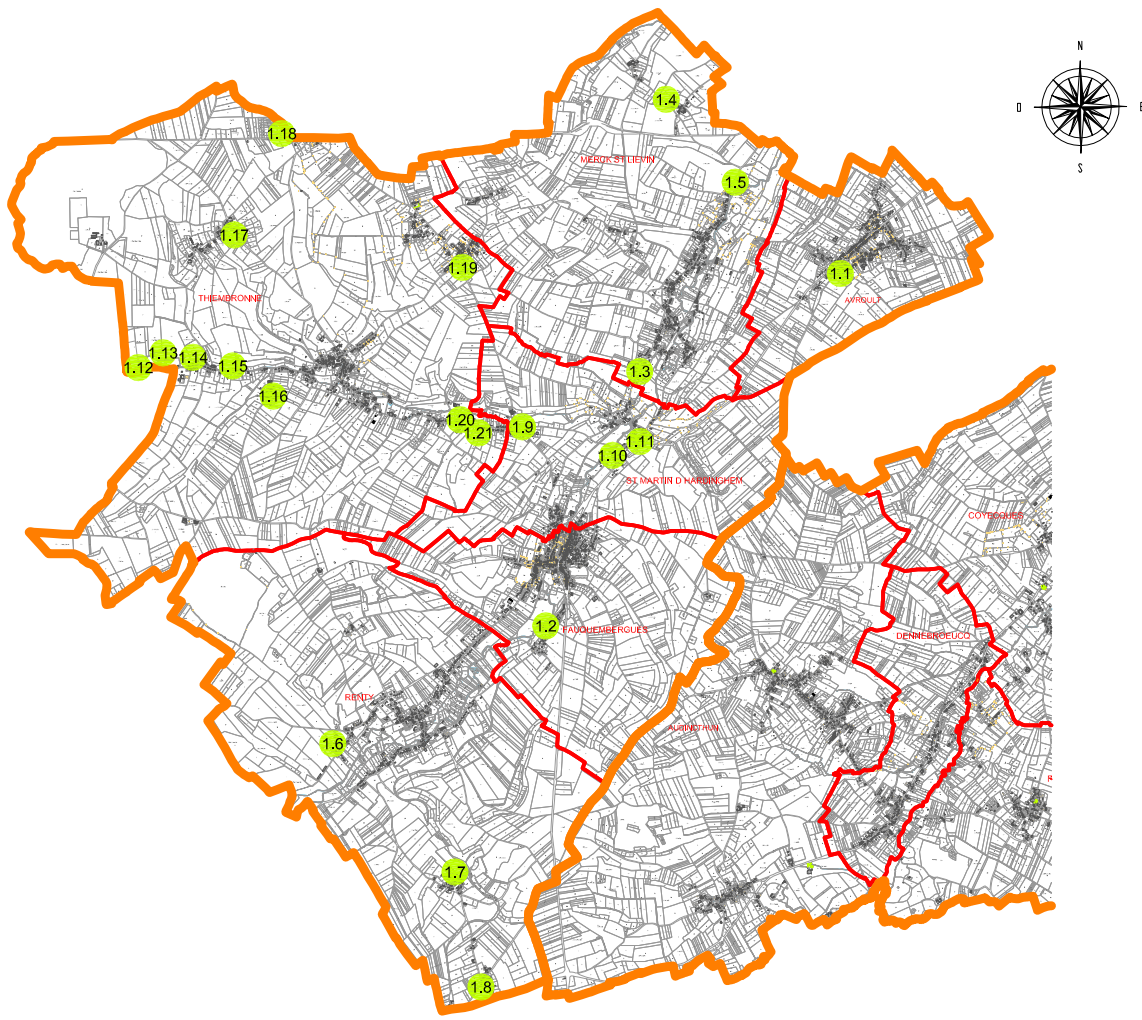


Cahier des bâtiments à changement de destination autorisé en zone agricole

Bassin de l'Aa

TABLEAU RECAPITULATIF:

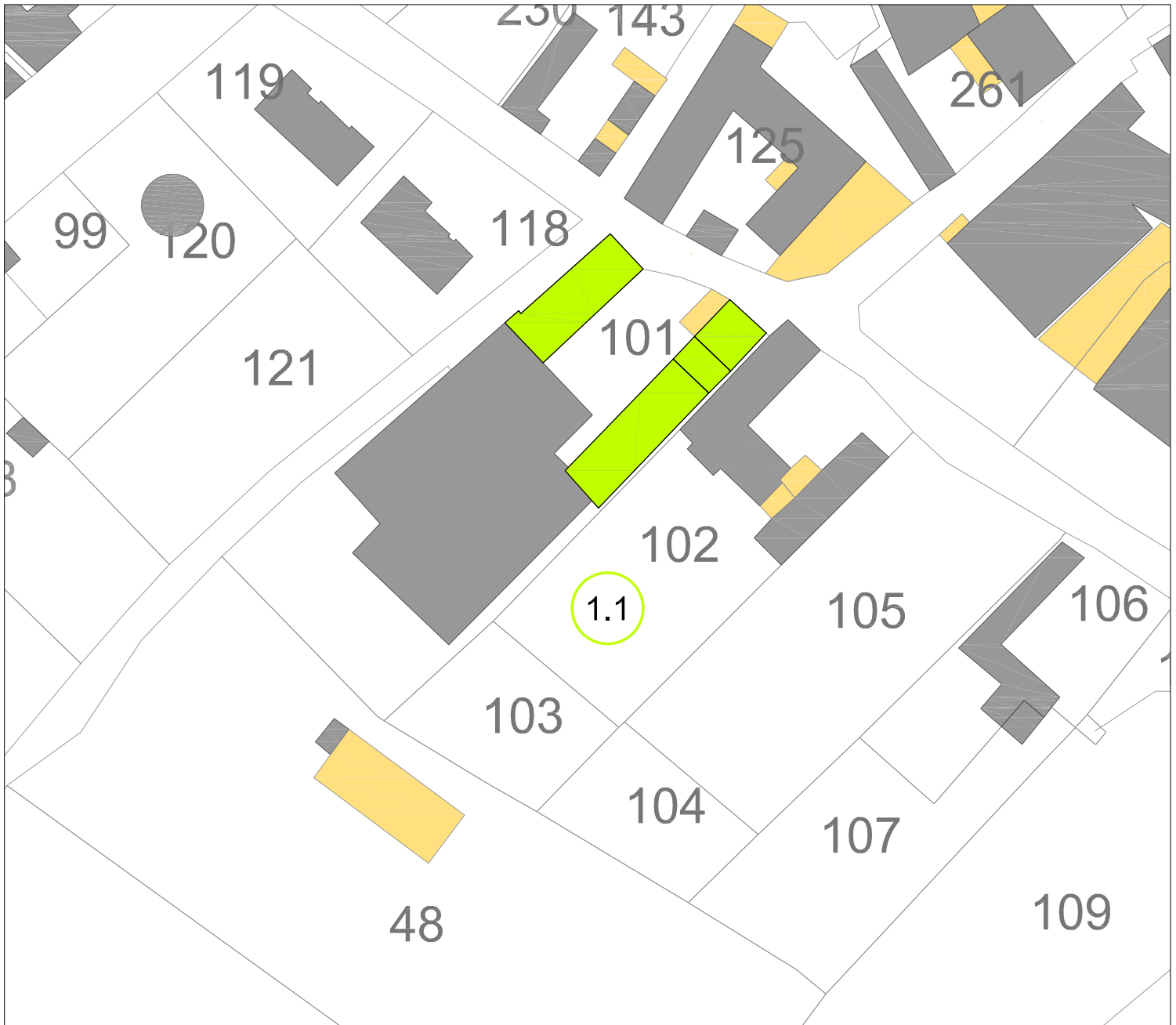
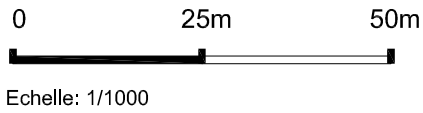
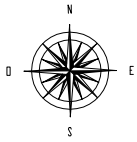
Commune	Numéros au PLU
BASSIN DE LA VALLEE DE L'AA	
Avroult	1.1
Fauquembergues	1.2
Merck Saint Liévin	1.3 à 1.5
Renty	1.6 à 1.8
Saint Martin d'Hardinghem	1.9 à 1.11
Thiembronne	1.12 à 1.21



Communauté de communes du Canton de Fauquembergues
**Cahier des bâtiments à changement de destination
autorisé en zone agricole**

Bassin de l'Aa

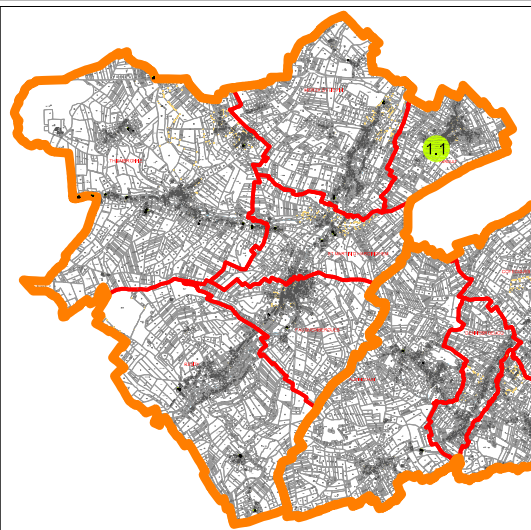
Bâtiments : 1.1



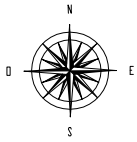
LEGENDE :



Commune d'Avroult :
Bâtiments concernés dans l'unité foncière



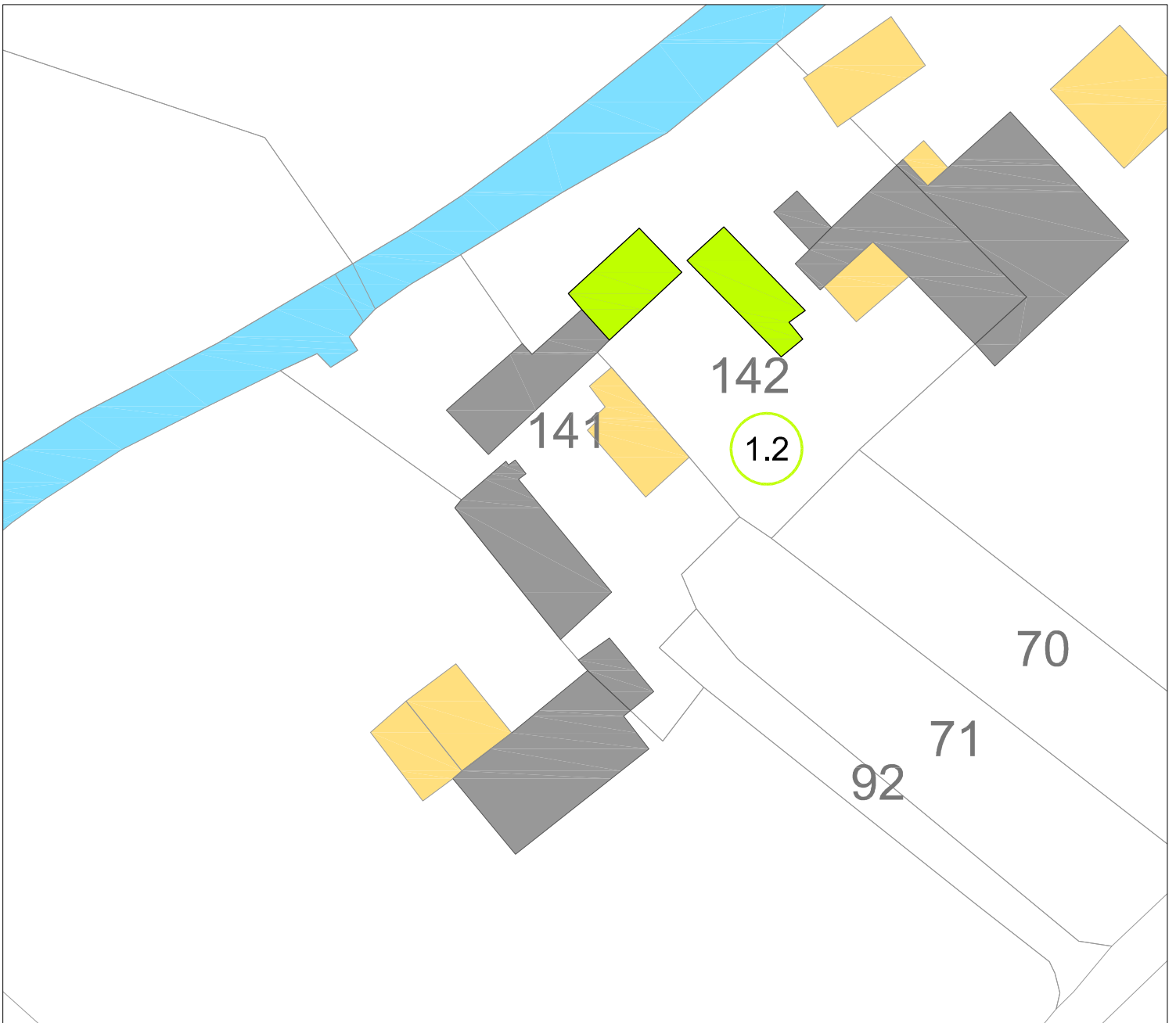
Communauté de communes du Canton de Fauquembergues
**Cahier des bâtiments à changement de destination
autorisé en zone agricole**



0 25m 50m
Echelle: 1/1000

Bassin de l'Aa

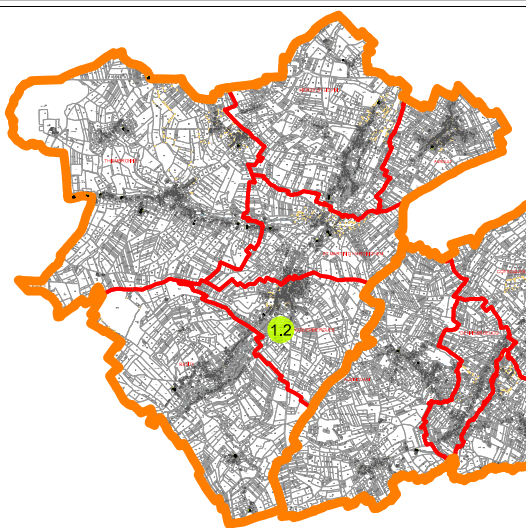
Bâtiments : 1.2



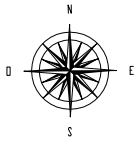
LEGENDE :



Commune de Fauquembergues :
Bâtiments concernés dans l'unité foncière



Communauté de communes du Canton de Fauquembergues
**Cahier des bâtiments à changement de destination
autorisé en zone agricole**



0 25m 50m
Echelle: 1/1000

Bassin de l'Aa

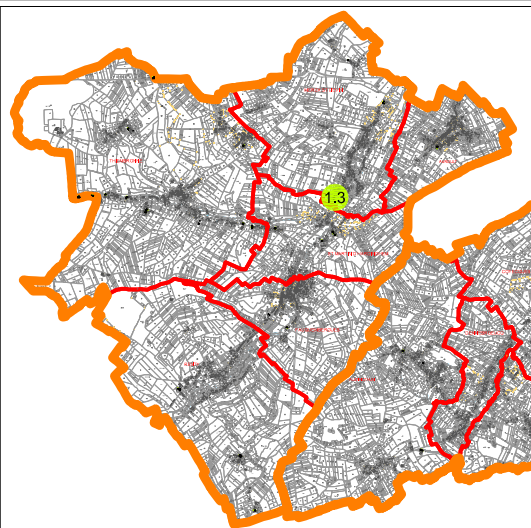
Bâtiments : 1.3



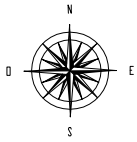
LEGENDE :



Commune de Merck Saint Liévin :
Bâtiments concernés dans l'unité foncière



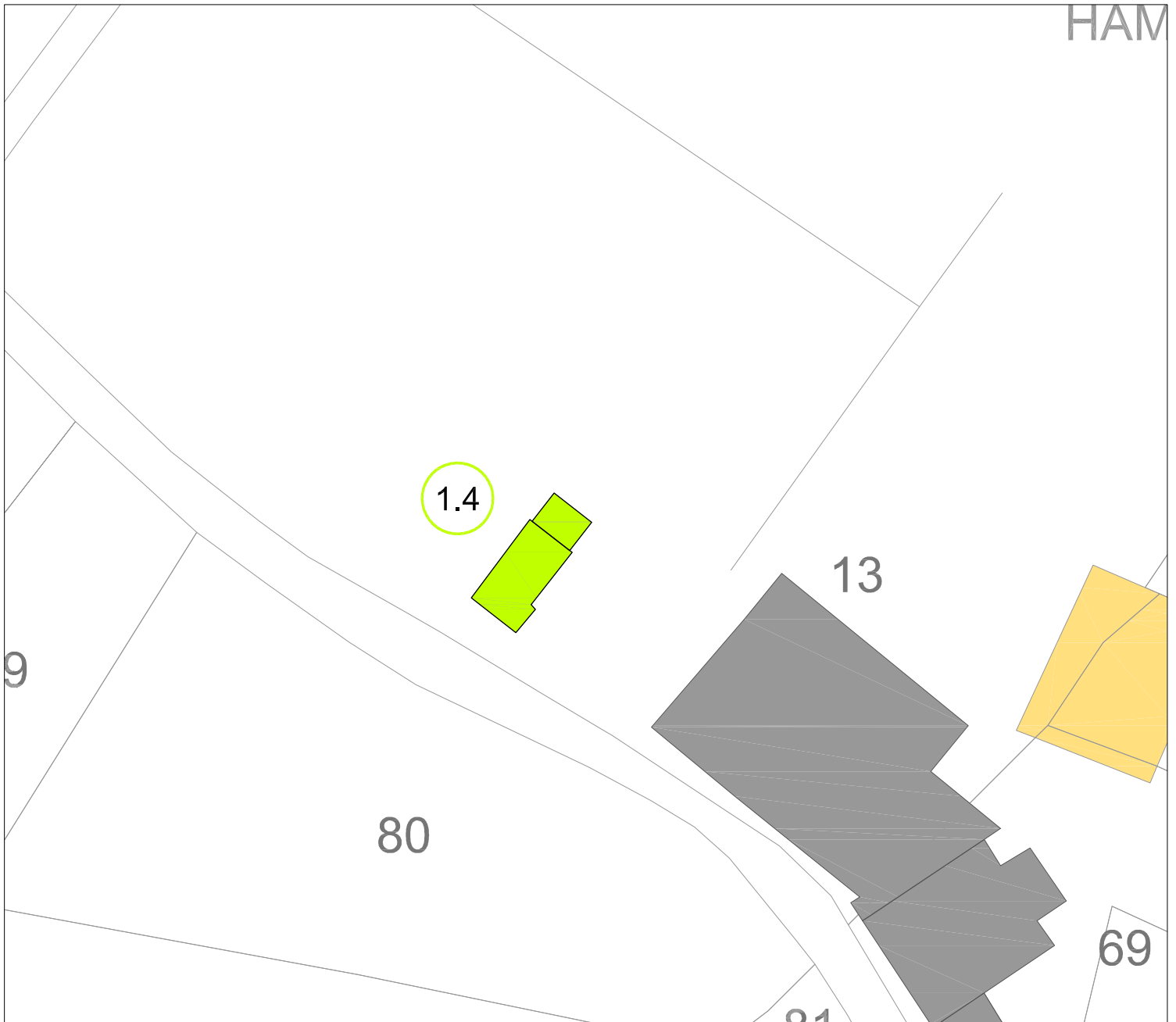
Communauté de communes du Canton de Fauquembergues
**Cahier des bâtiments à changement de destination
autorisé en zone agricole**



0 25m 50m
Echelle: 1/1000

Bassin de l'Aa

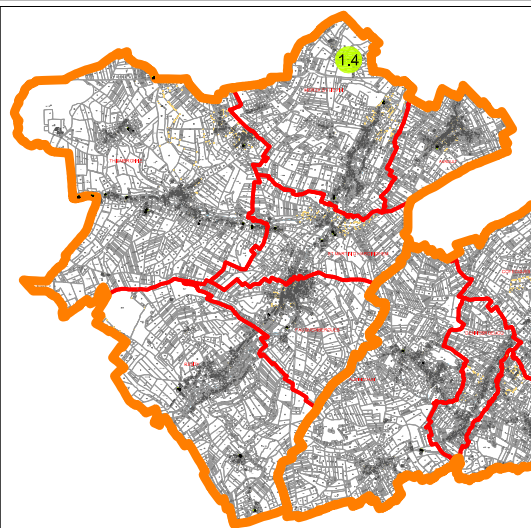
Bâtiments : 1.4



LEGENDE :



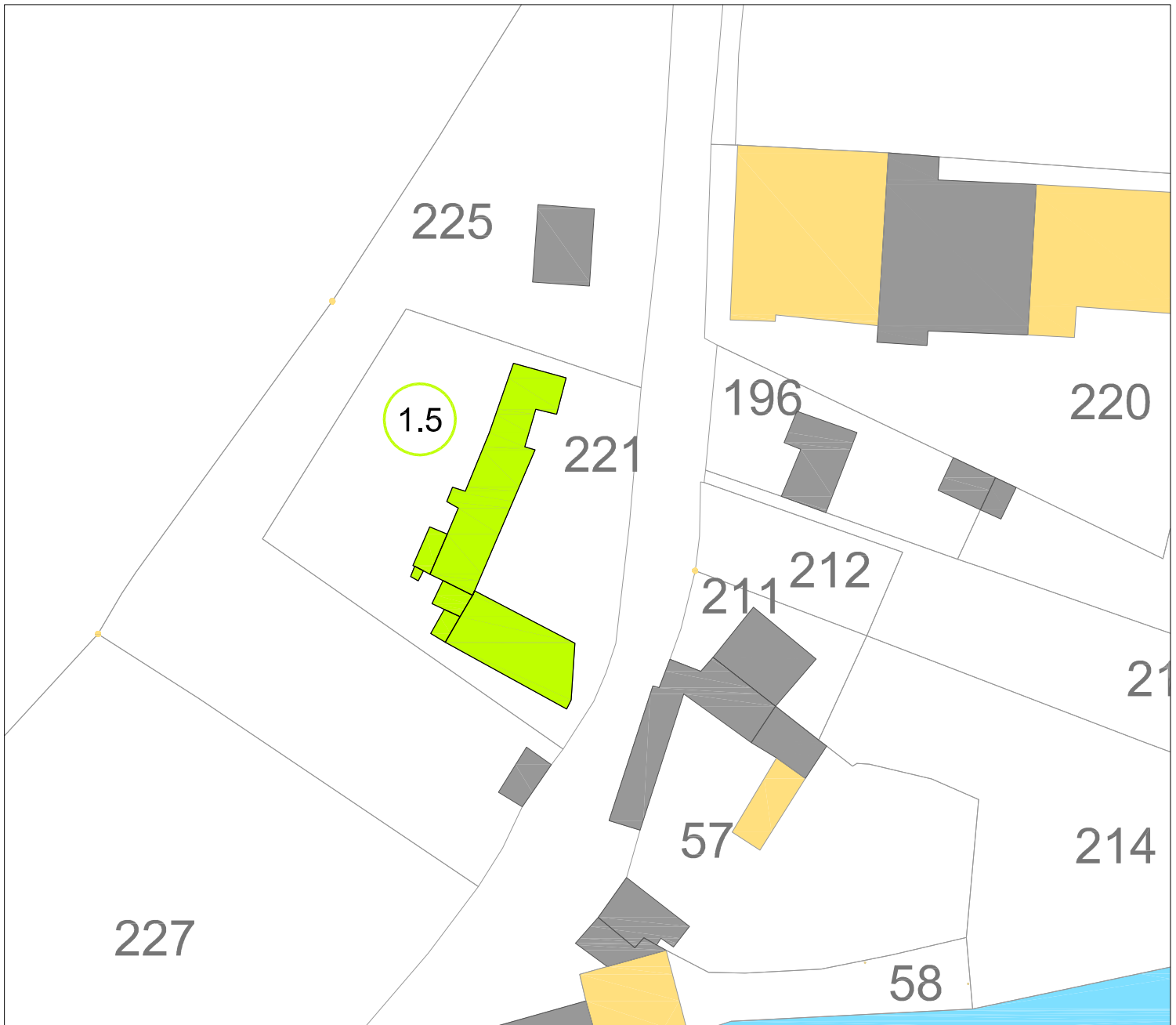
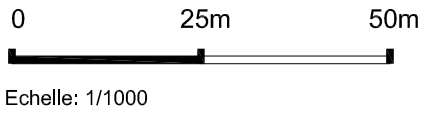
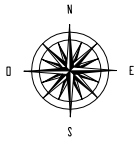
Commune de Merck Saint Liévin :
Bâtiments concernés dans l'unité foncière



Communauté de communes du Canton de Fauquembergues
**Cahier des bâtiments à changement de destination
autorisé en zone agricole**

Bassin de l'Aa

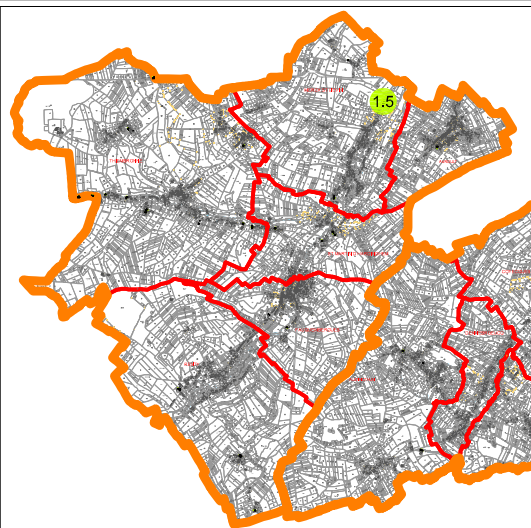
Bâtiments : 1.5



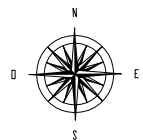
LEGENDE :



Commune de Merck Saint Liévin :
Bâtiments concernés dans l'unité foncière



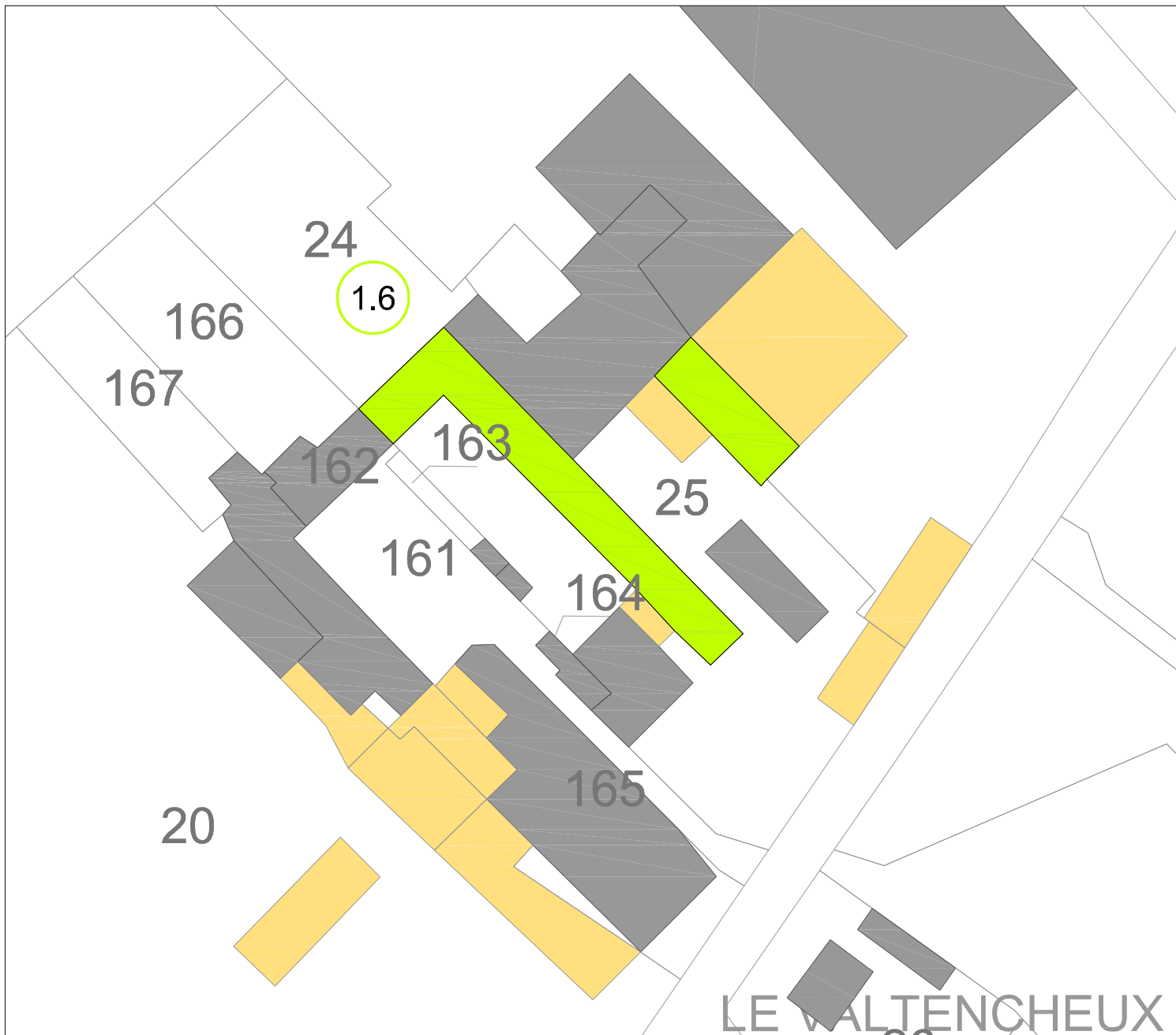
Communauté de communes du Canton de Fauquembergues
**Cahier des bâtiments à changement de destination
autorisé en zone agricole**



0 25m 50m
Echelle: 1/1000

Bassin de l'Aa

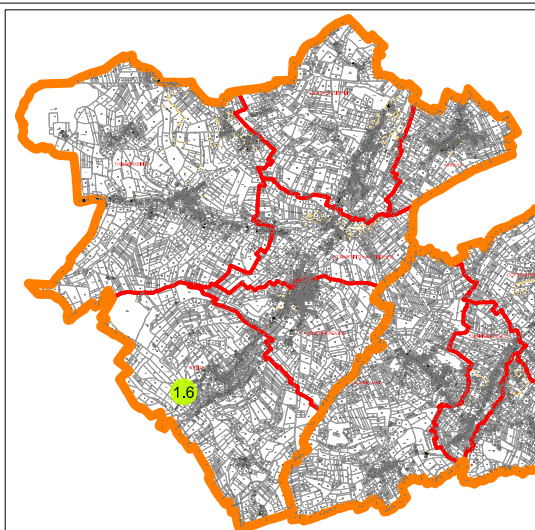
Bâtiments : 1.6



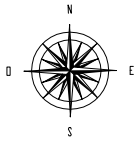
LEGENDE :



Commune de Renty :
Bâtiments concernés dans l'unité foncière



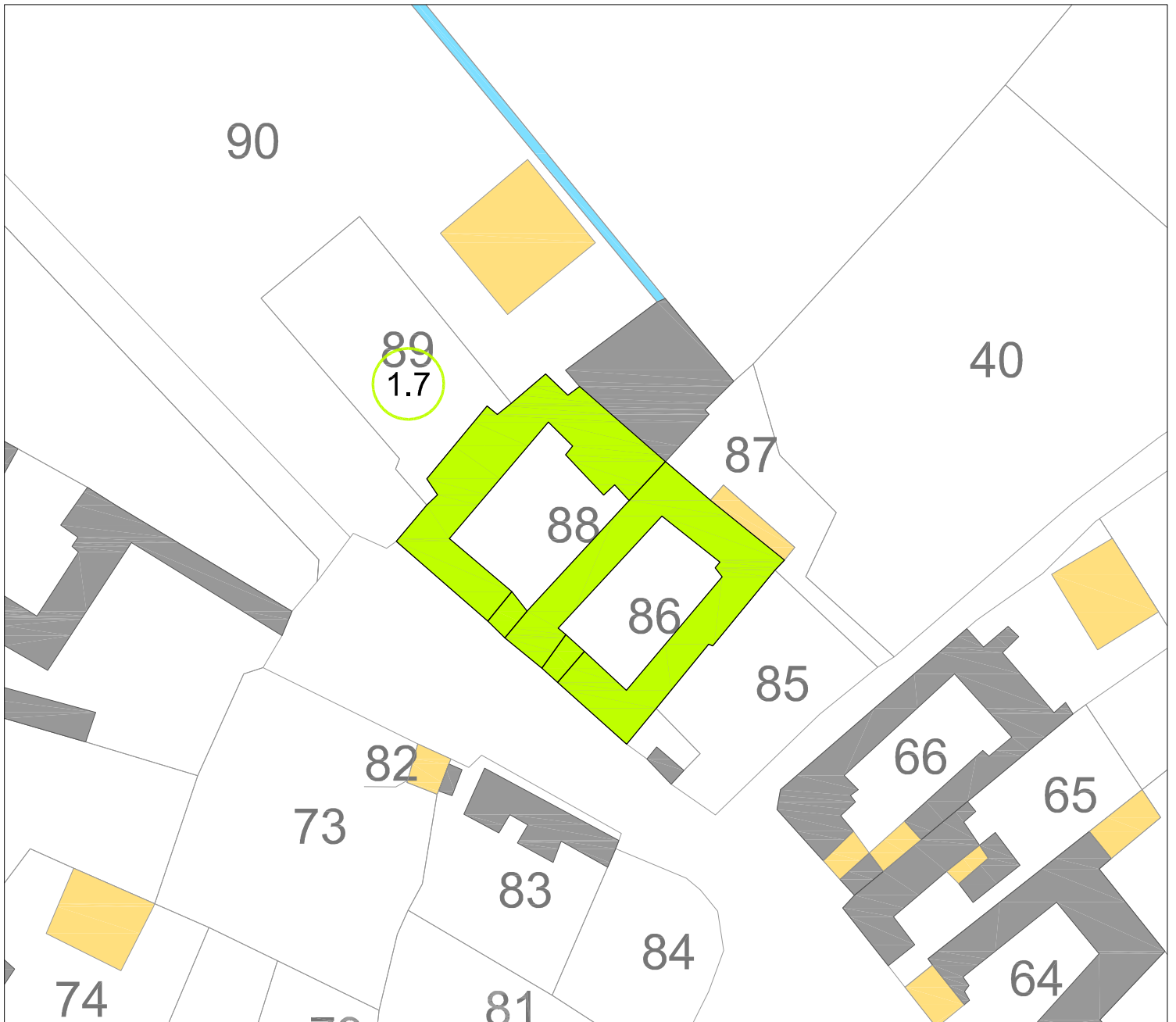
Communauté de communes du Canton de Fauquembergues
**Cahier des bâtiments à changement de destination
autorisé en zone agricole**



0 25m 50m
Echelle: 1/1000

Bassin de l'Aa

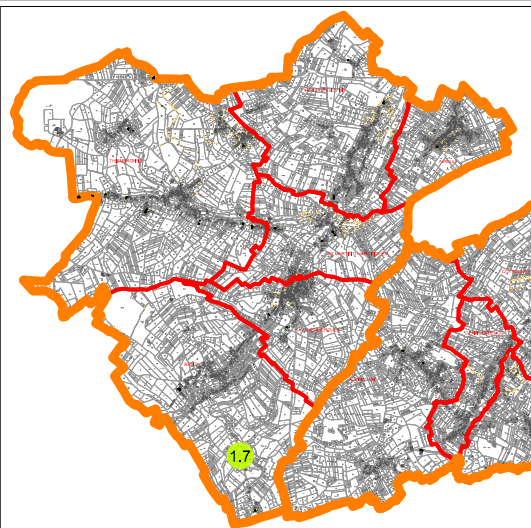
Bâtiments : 1.7



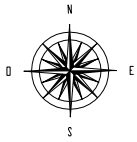
LEGENDE :



Commune de Renty :
Bâtiments concernés dans l'unité foncière



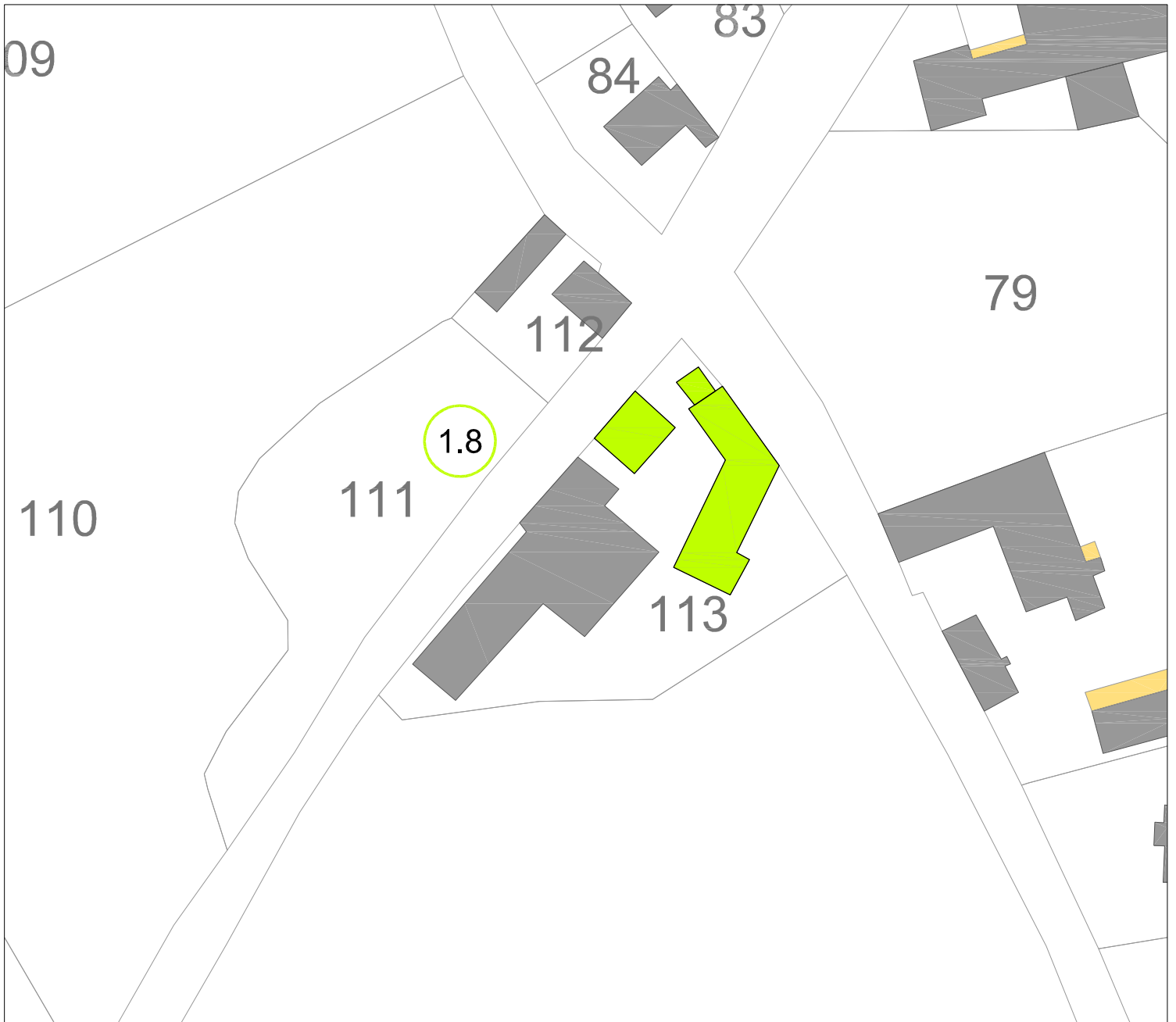
Communauté de communes du Canton de Fauquembergues
**Cahier des bâtiments à changement de destination
autorisé en zone agricole**



0 25m 50m
Echelle: 1/1000

Bassin de l'Aa

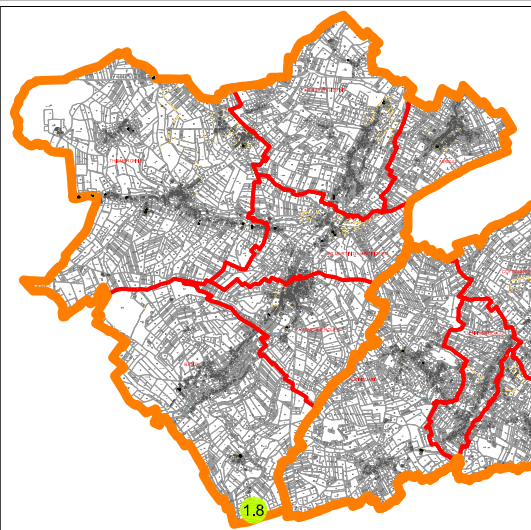
Bâtiments : 1.8



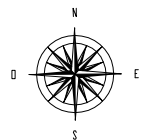
LEGENDE :



Commune de Renty :
Bâtiments concernés dans l'unité foncière



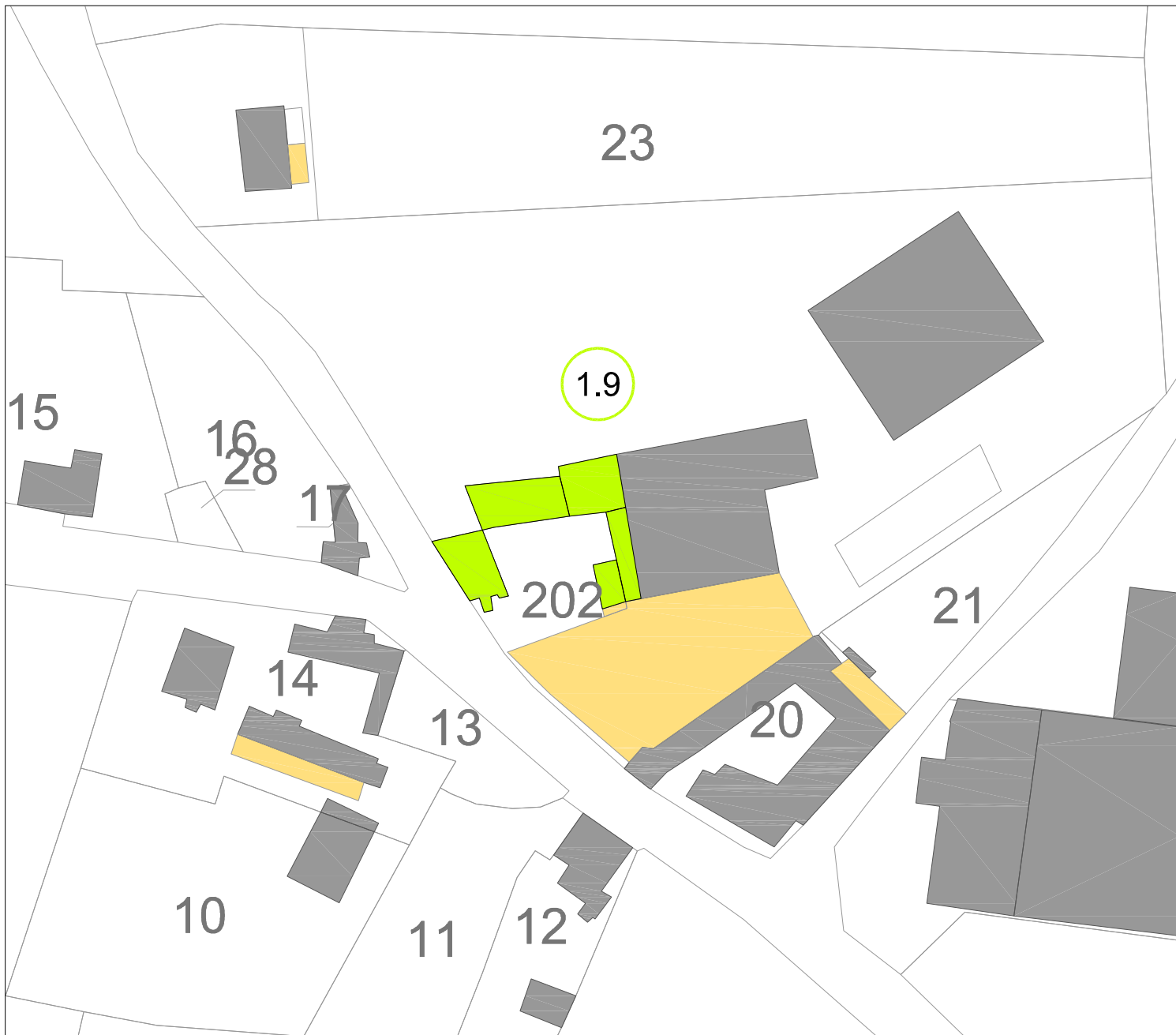
Communauté de communes du Canton de Fauquembergues
**Cahier des bâtiments à changement de destination
autorisé en zone agricole**



0 25m 50m
Echelle: 1/1000

Bassin de l'Aa

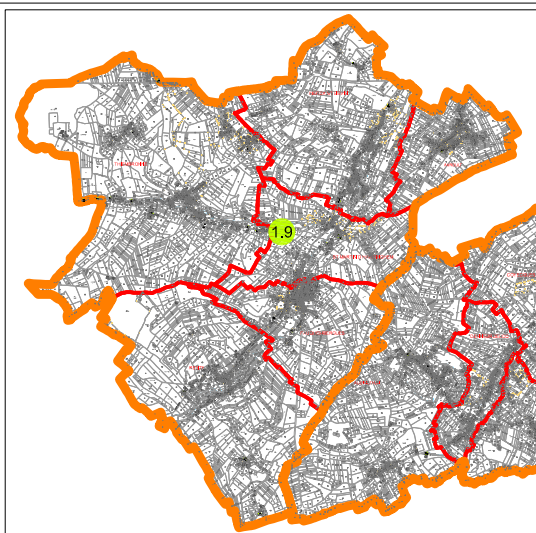
Bâtiments : 1.9



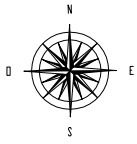
LEGENDE :



Commune de Saint Martin d'Hardinghem :
Bâtiments concernés dans l'unité foncière



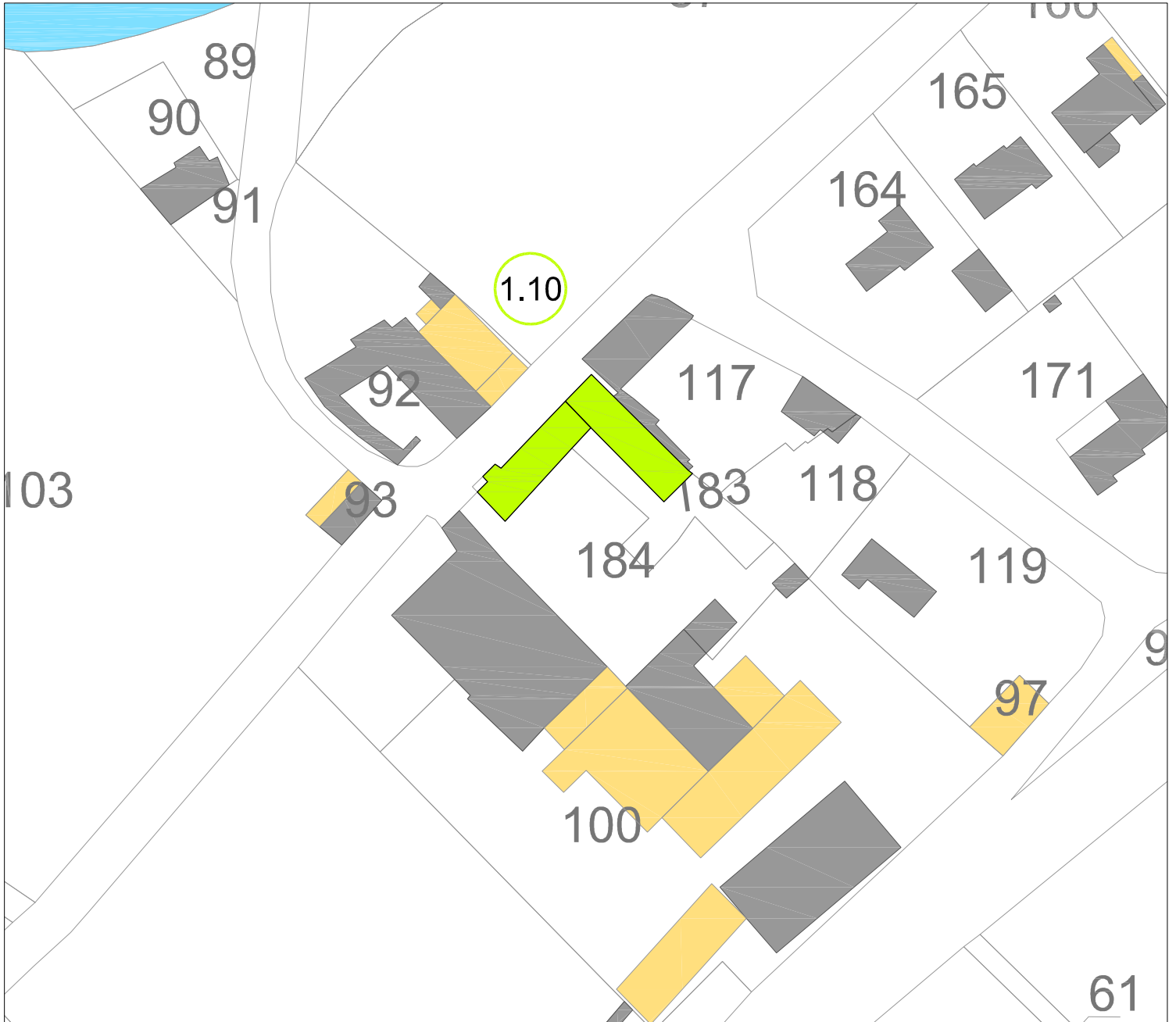
Communauté de communes du Canton de Fauquembergues
**Cahier des bâtiments à changement de destination
autorisé en zone agricole**



0 25m 50m
Echelle: 1/1000

Bassin de l'Aa

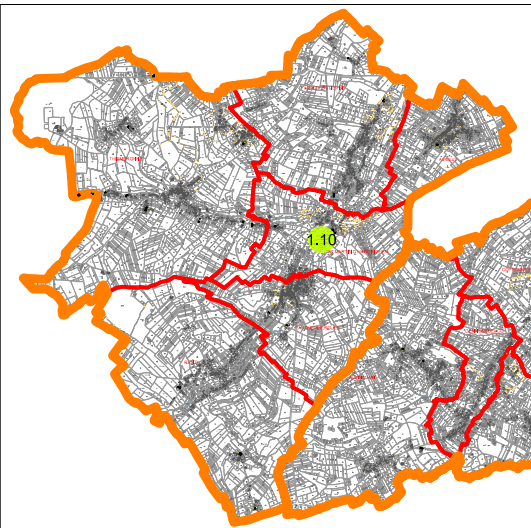
Bâtiments : 1.10



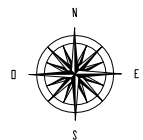
LEGENDE :



Commune de Saint Martin d'Hardinghem :
Bâtiments concernés dans l'unité foncière



Communauté de communes du Canton de Fauquembergues
**Cahier des bâtiments à changement de destination
autorisé en zone agricole**



0 25m 50m
Echelle: 1/1000

Bassin de l'Aa

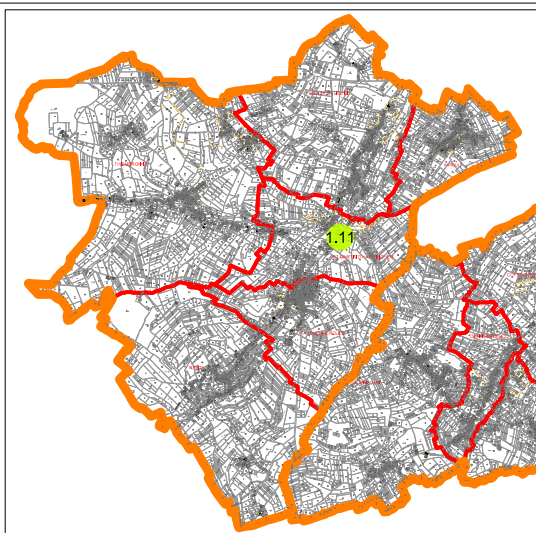
Bâtiments : 1.11



LEGENDE :



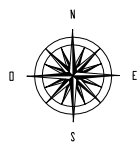
Commune de Saint Martin d'Hardinghem :
Bâtiments concernés dans l'unité foncière



Communauté de communes du Canton de Fauquembergues
**Cahier des bâtiments à changement de destination
autorisé en zone agricole**

Bassin de l'Aa

Bâtiments : 1.12



0 25m 50m

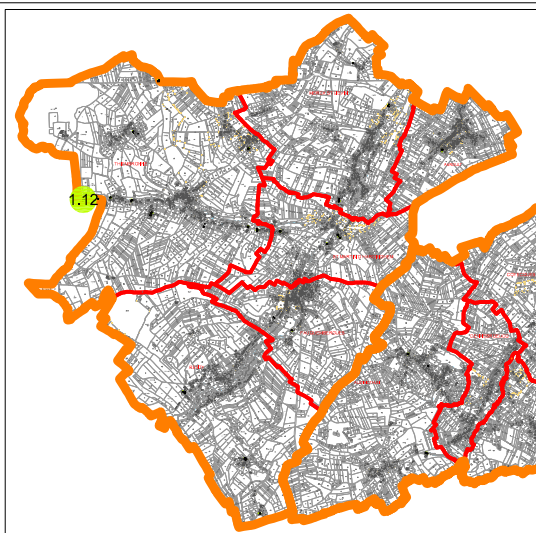
Echelle: 1/1000



LEGENDE :



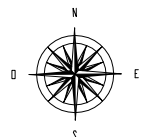
Commune de Thiembronne :
Bâtiments concernés dans l'unité foncière



Communauté de communes du Canton de Fauquembergues
**Cahier des bâtiments à changement de destination
autorisé en zone agricole**

Bassin de l'Aa

Bâtiments : 1.13



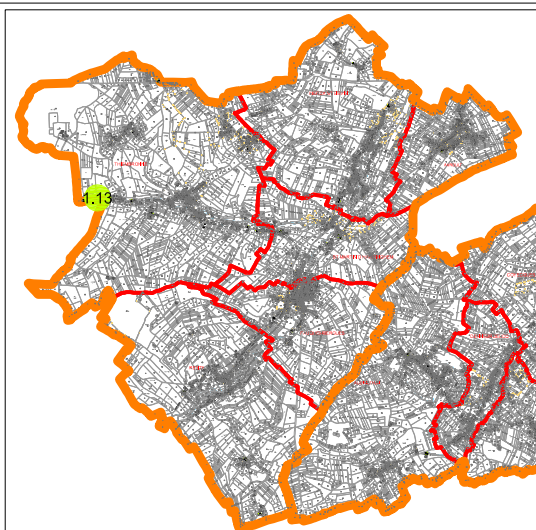
0 25m 50m
Echelle: 1/1000



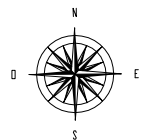
LEGENDE :



Commune de Thiembronne :
Bâtiments concernés dans l'unité foncière



Communauté de communes du Canton de Fauquembergues
**Cahier des bâtiments à changement de destination
autorisé en zone agricole**



0 25m 50m
Echelle: 1/1000

Bassin de l'Aa

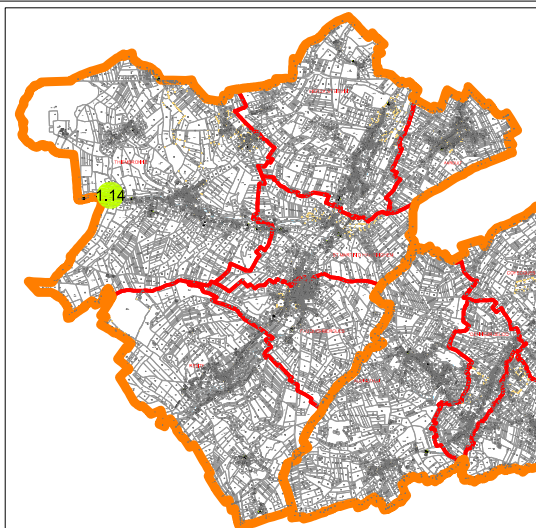
Bâtiments : 1.14



LEGENDE :



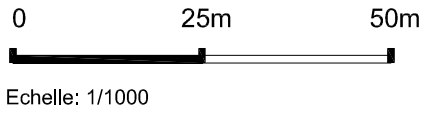
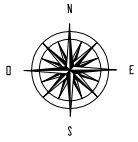
Commune de Thiembronne :
Bâtiments concernés dans l'unité foncière



Communauté de communes du Canton de Fauquembergues
**Cahier des bâtiments à changement de destination
autorisé en zone agricole**

Bassin de l'Aa

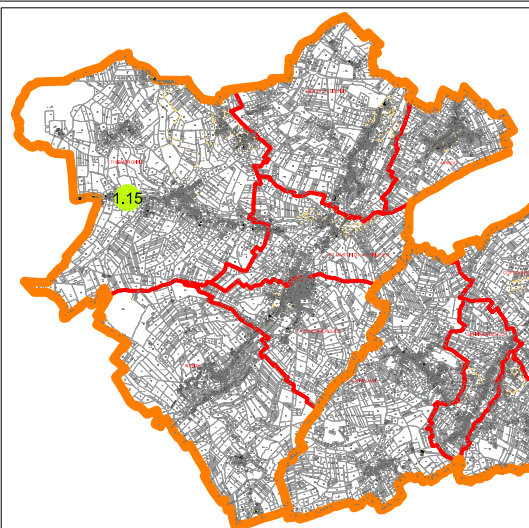
Bâtiments : 1.15



LEGENDE :



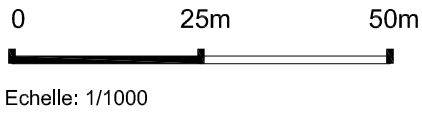
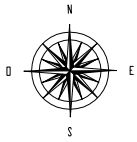
Commune de Thiembronne :
Bâtiments concernés dans l'unité foncière



Communauté de communes du Canton de Fauquembergues
**Cahier des bâtiments à changement de destination
autorisé en zone agricole**

Bassin de l'Aa

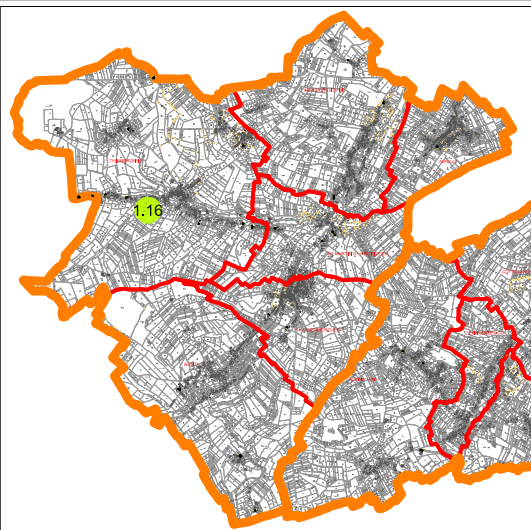
Bâtiments : 1.16



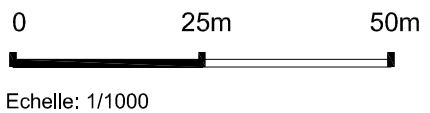
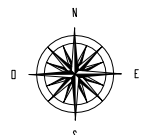
LEGENDE :



Commune de Thiembronne :
Bâtiments concernés dans l'unité foncière

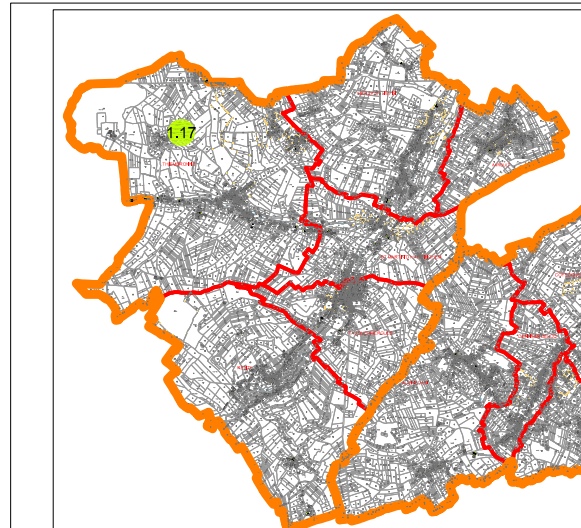
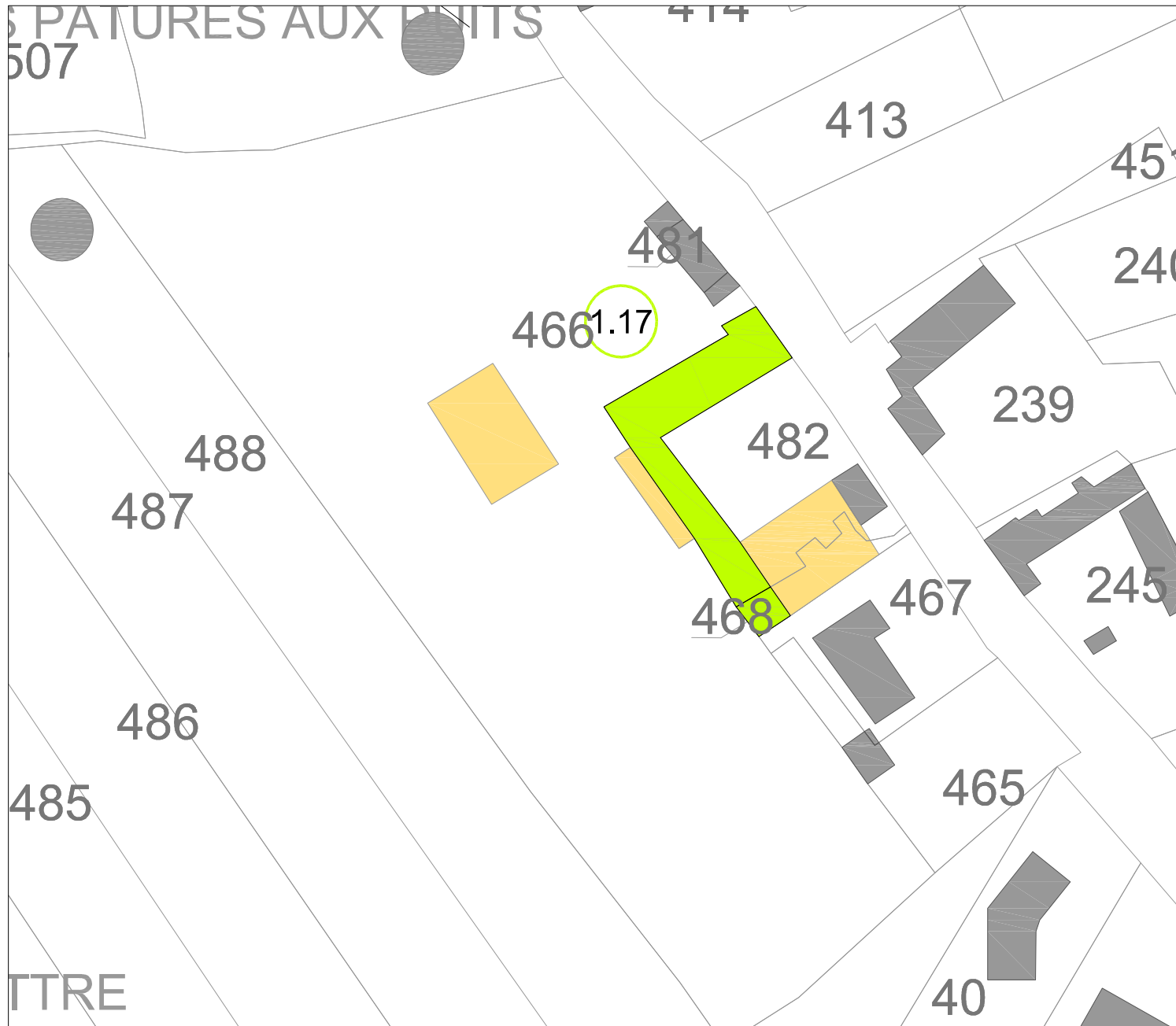


Communauté de communes du Canton de Fauquembergues
**Cahier des bâtiments à changement de destination
autorisé en zone agricole**



Bassin de l'Aa

Bâtiments : 1.17



LEGENDE :

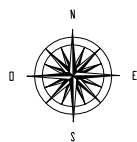


Commune de Thiembronne :
Bâtiments concernés dans l'unité foncière

Communauté de communes du Canton de Fauquembergues
**Cahier des bâtiments à changement de destination
autorisé en zone agricole**

Bassin de l'Aa

Bâtiments : 1.18



0 25m 50m

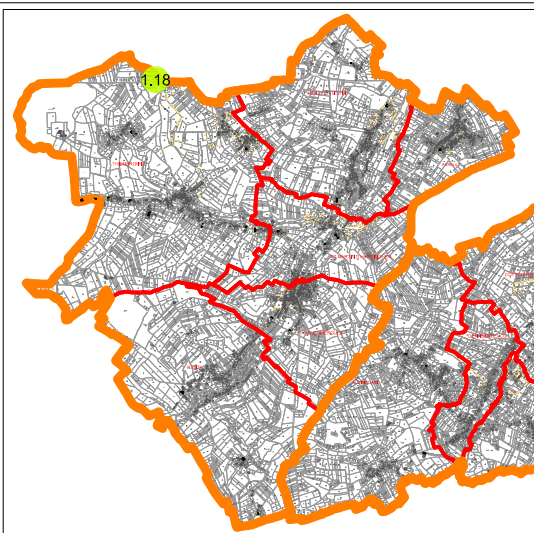
Echelle: 1/1000



LEGENDE :



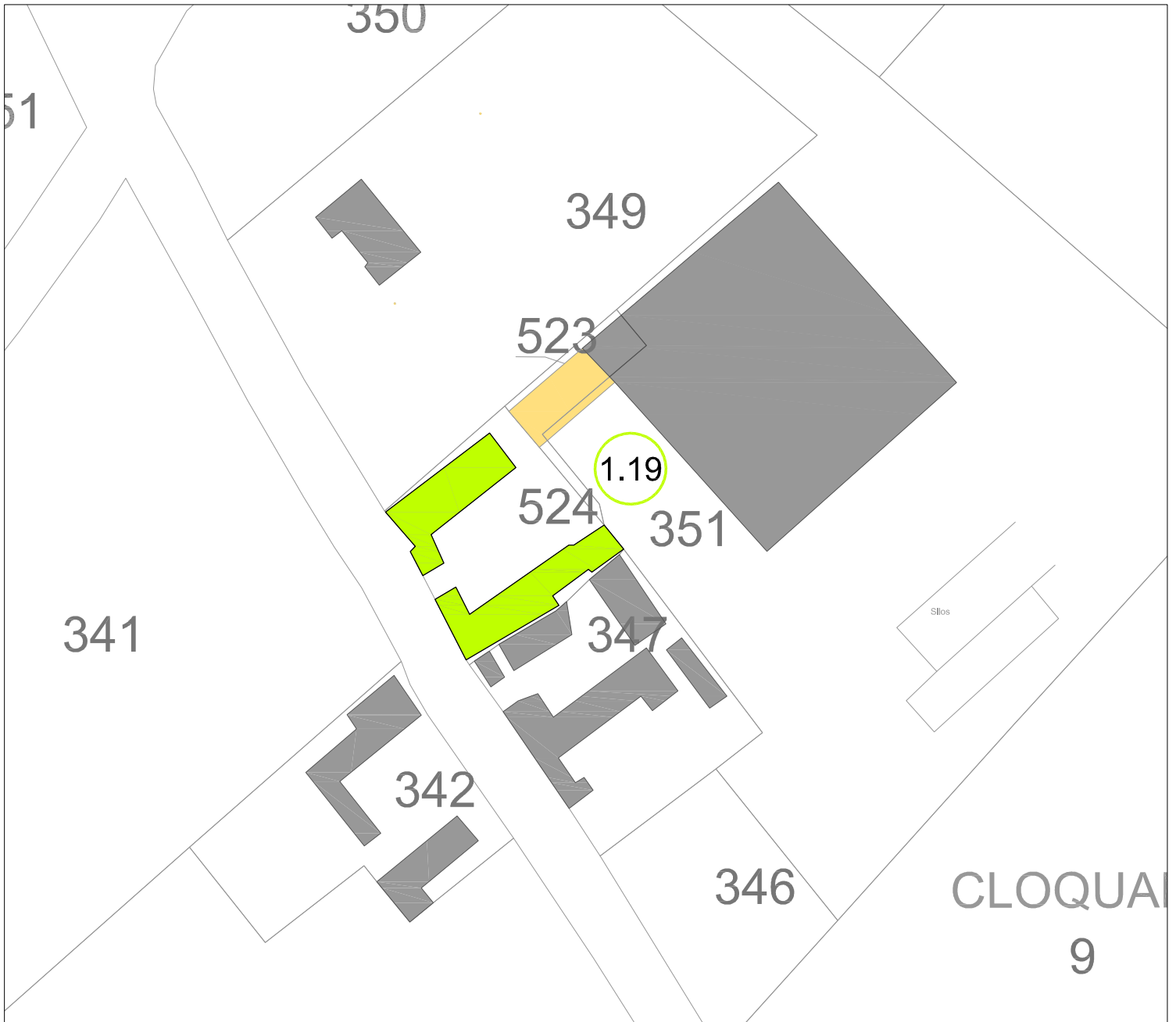
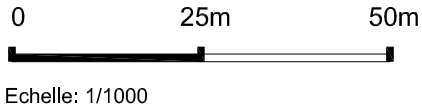
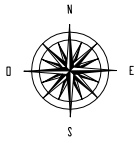
Commune de Thiembronne :
Bâtiments concernés dans l'unité foncière



Communauté de communes du Canton de Fauquembergues
**Cahier des bâtiments à changement de destination
autorisé en zone agricole**

Bassin de l'Aa

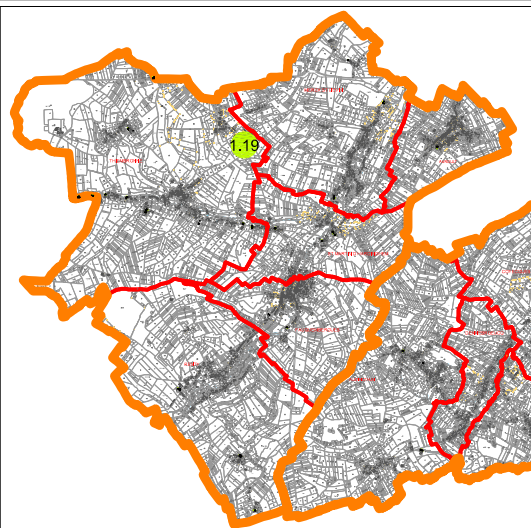
Bâtiments : 1.19



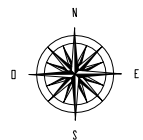
LEGENDE :



Commune de Thiembronne :
Bâtiments concernés dans l'unité foncière



Communauté de communes du Canton de Fauquembergues
**Cahier des bâtiments à changement de destination
autorisé en zone agricole**



0 25m 50m
Echelle: 1/1000

Bassin de l'Aa

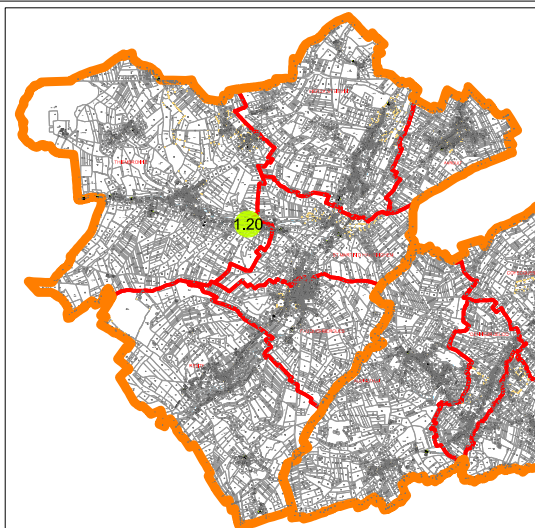
Bâtiments : 1.20



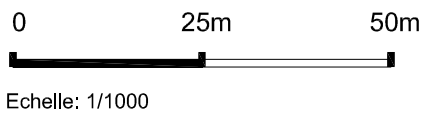
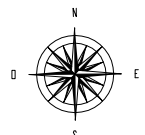
LEGENDE :



Commune de Thiembronne :
Bâtiments concernés dans l'unité foncière

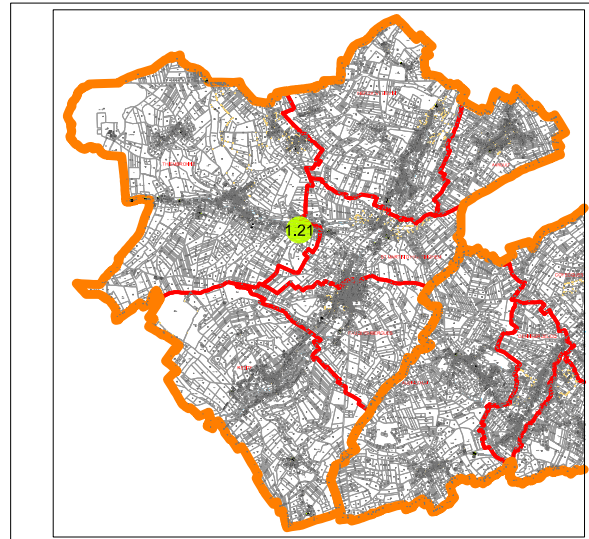
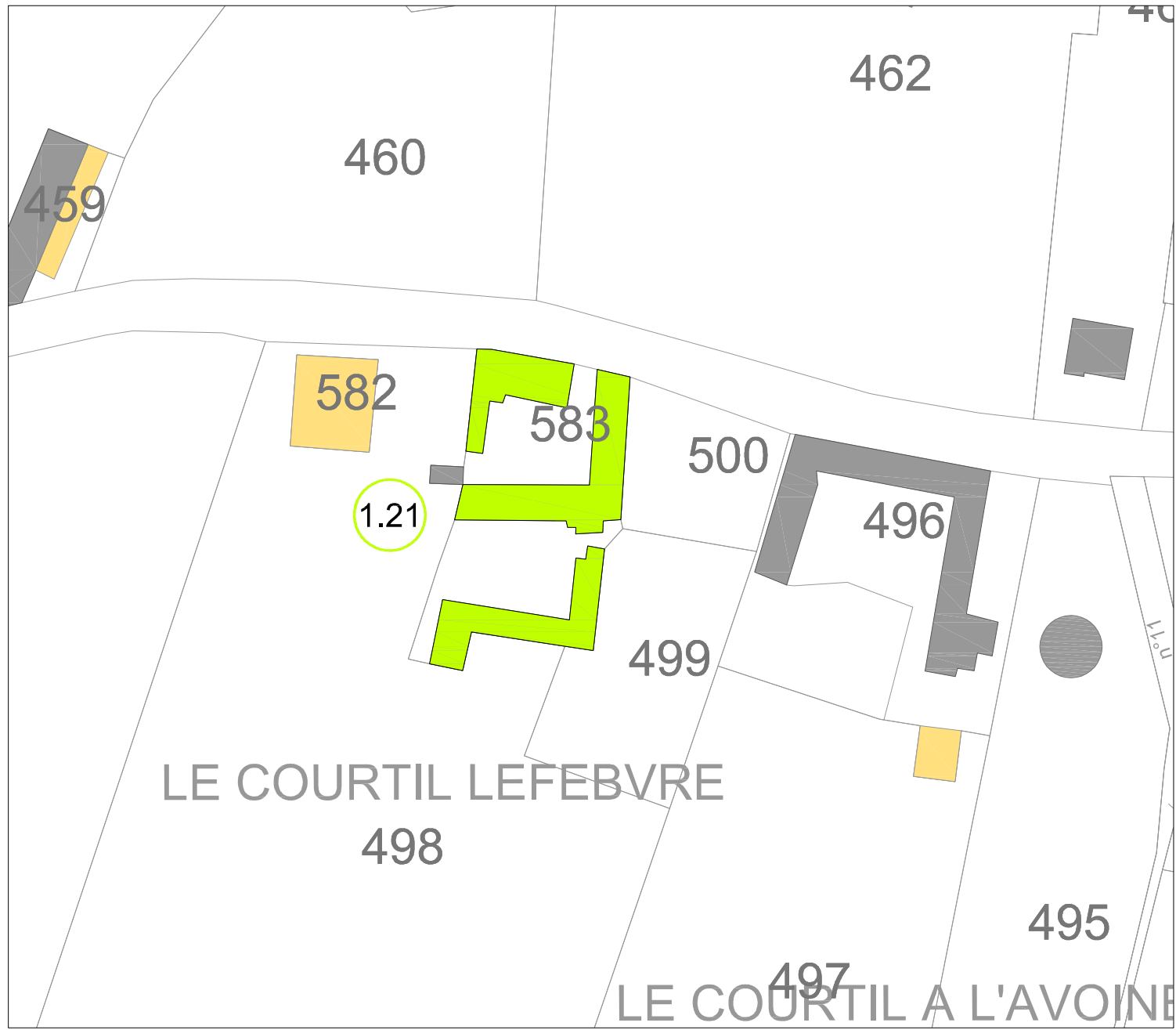


Communauté de communes du Canton de Fauquembergues
**Cahier des bâtiments à changement de destination
autorisé en zone agricole**



Bassin de l'Aa

Bâtiments : 1.21



LEGENDE :



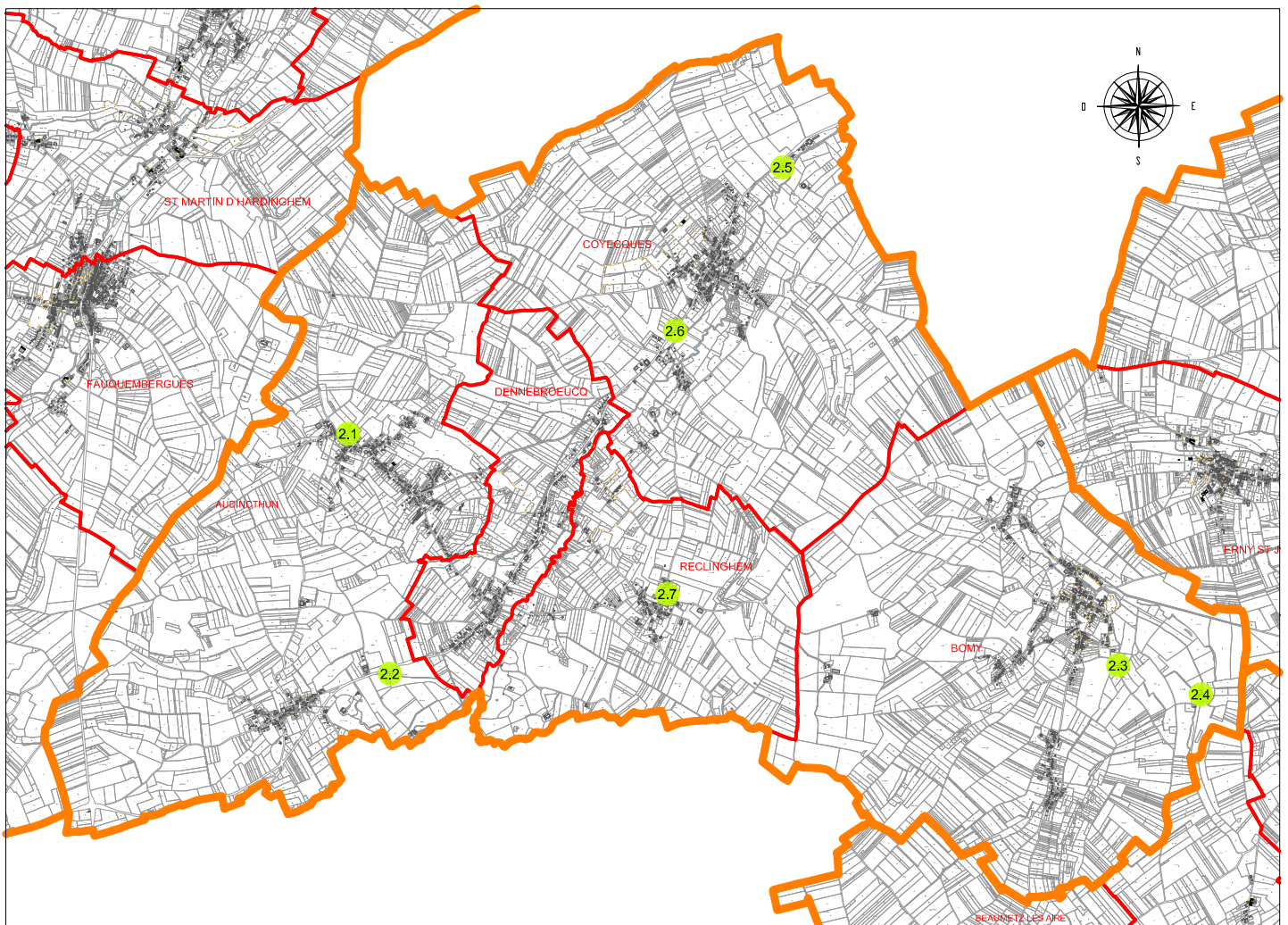
Commune de Thiembronne :
Bâtiments concernés dans l'unité foncière

Cahier des bâtiments à changement de destination autorisé en zone agricole

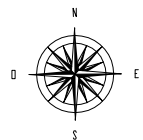
Bassin de la Lys

TABLEAU RECAPITULATIF:

Commune	Numéros au PLU
BASSIN DE LA VALLEE DE LA LYS	
Audincthun	2.1 à 2.2
Bomy	2.3 à 2.4
Coyecques	2.5 à 2.6
Dennebroeucq	-
Reclinghem	2.7

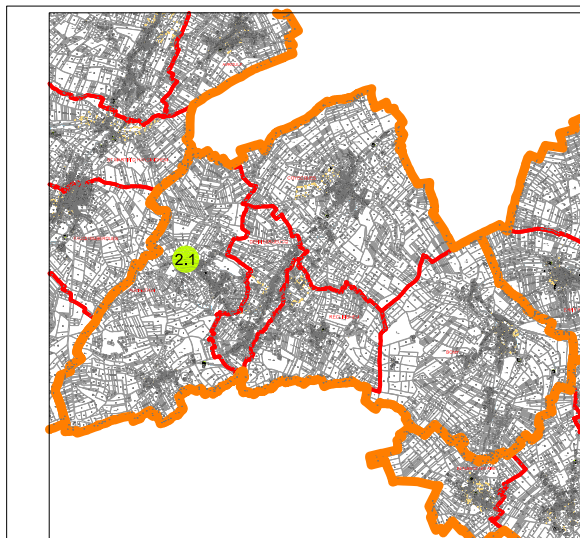
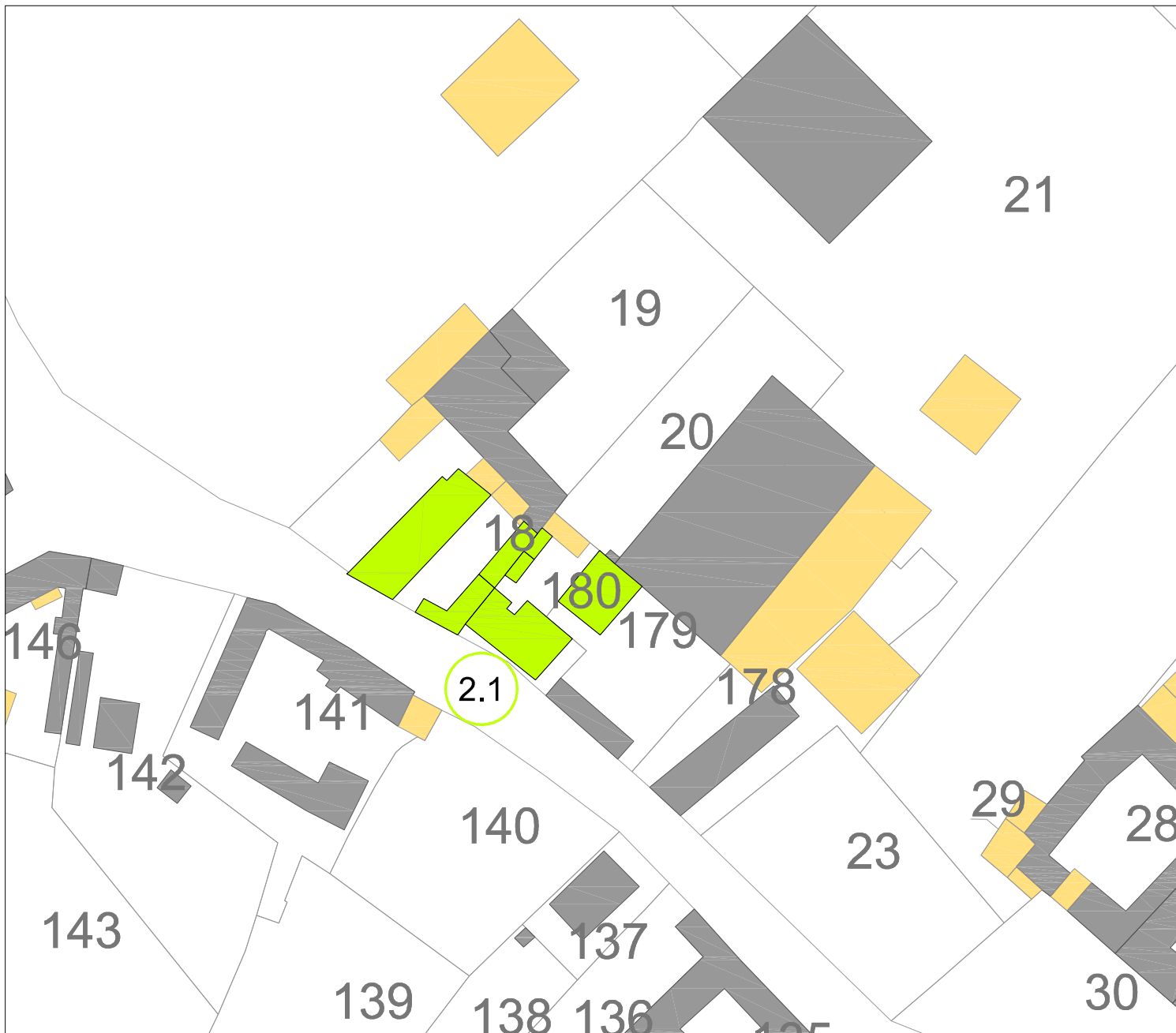


Communauté de communes du Canton de Fauquembergues
**Cahier des bâtiments à changement de destination
autorisé en zone agricole**



0 25m 50m
Echelle: 1/1000

Bassin de la Lys
Bâtiments : 2.1



LEGENDE :

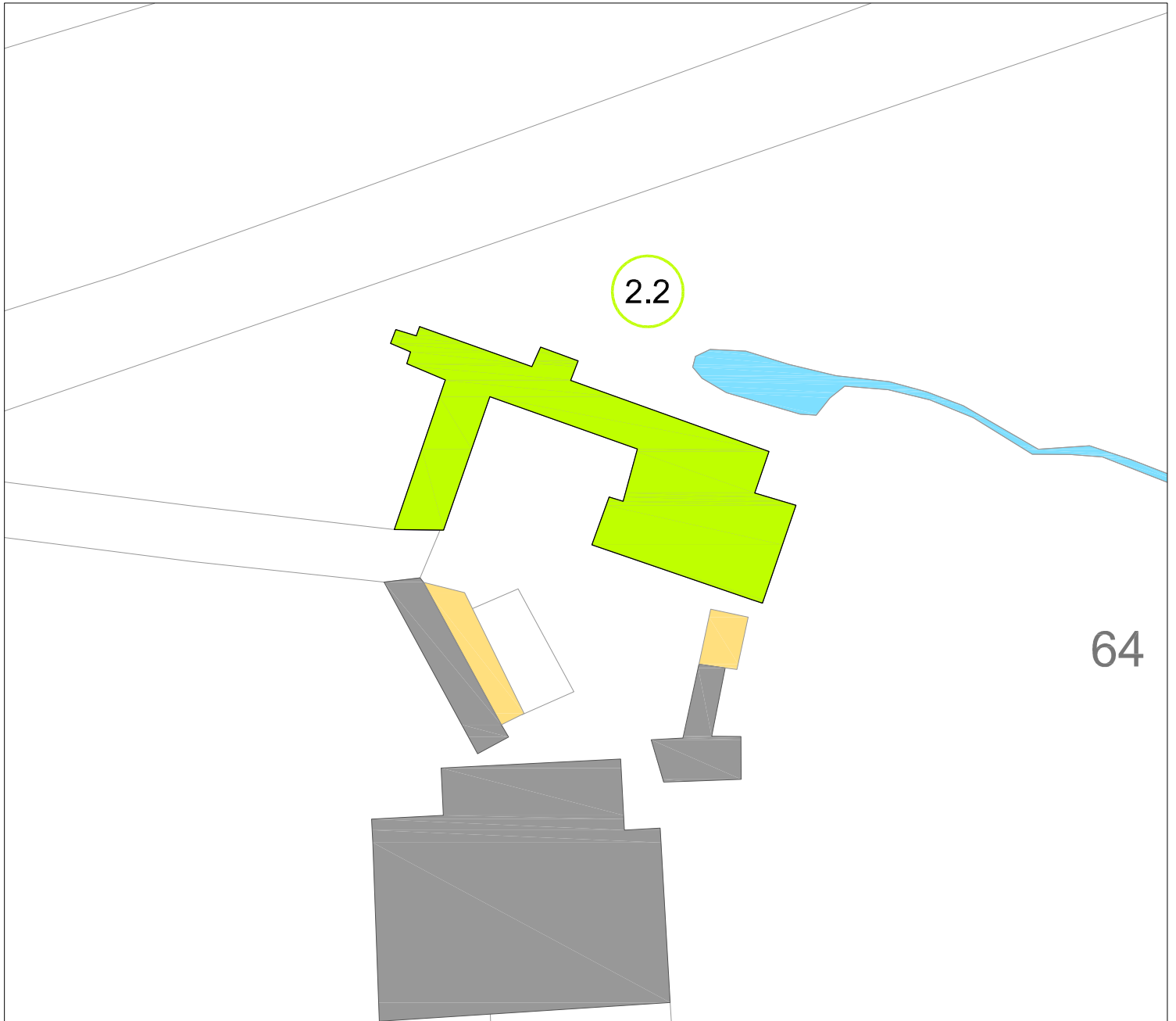
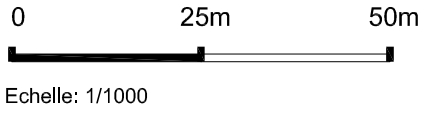
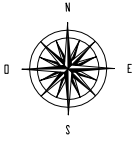


Commune d'Audincthun :
Bâtiments concernés dans l'unité foncière

Communauté de communes du Canton de Fauquembergues
**Cahier des bâtiments à changement de destination
autorisé en zone agricole**

Bassin de la Lys

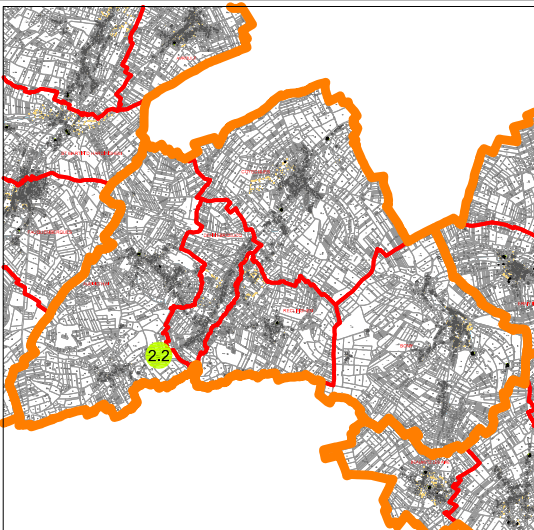
Bâtiments : 2.2



LEGENDE :



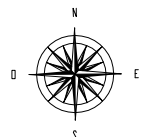
Commune d'Audincthun :
Bâtiments concernés dans l'unité foncière



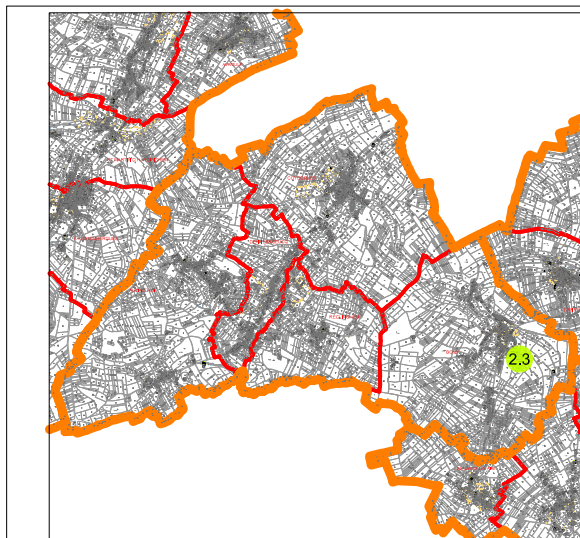
Communauté de communes du Canton de Fauquembergues
**Cahier des bâtiments à changement de destination
autorisé en zone agricole**

Bassin de la Lys

Bâtiments : 2.3



0 25m 50m
Echelle: 1/1000



LEGENDE :

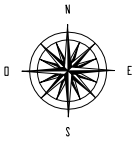


Commune de Bomy :
Bâtiments concernés dans l'unité foncière

Communauté de communes du Canton de Fauquembergues
**Cahier des bâtiments à changement de destination
autorisé en zone agricole**

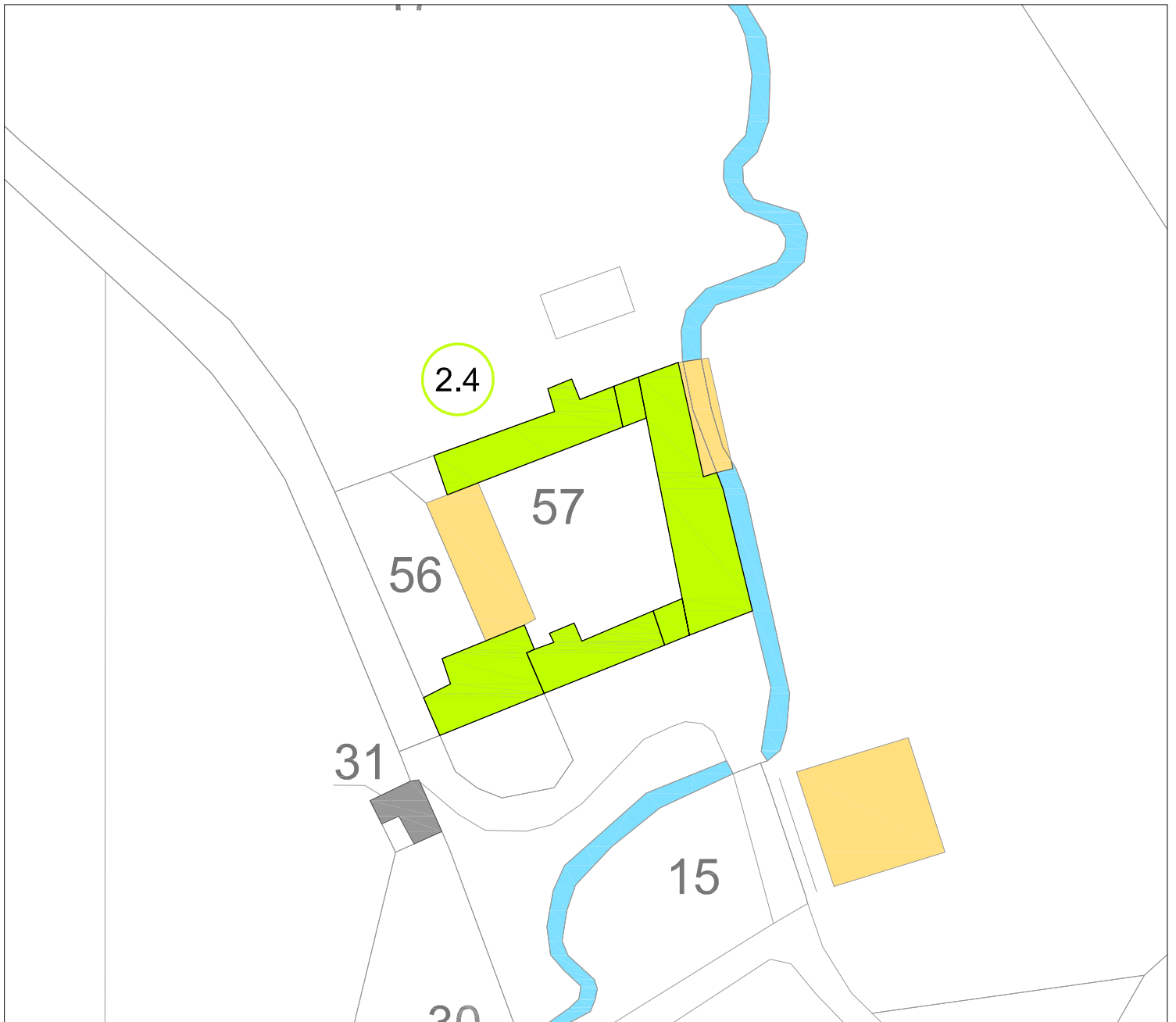
Bassin de la Lys

Bâtiments : 2.4



0 25m 50m

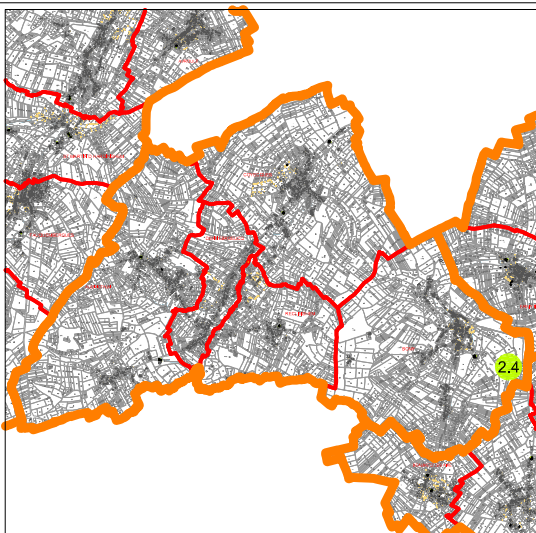
Echelle: 1/1000



LEGENDE :



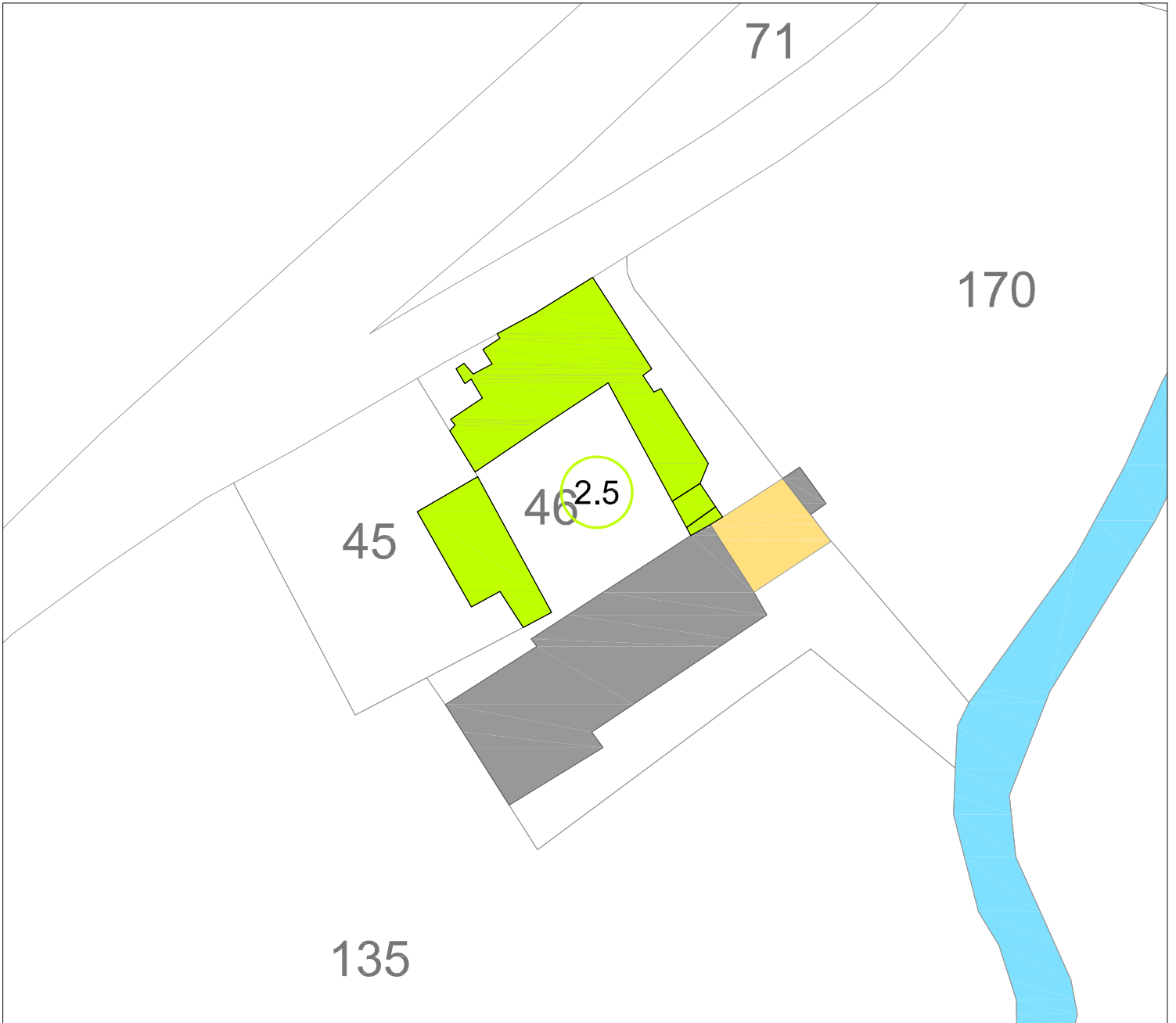
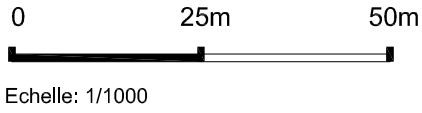
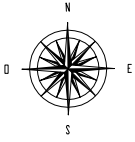
Commune de Bomy :
Bâtiments concernés dans l'unité foncière



Communauté de communes du Canton de Fauquembergues
**Cahier des bâtiments à changement de destination
autorisé en zone agricole**

Bassin de la Lys

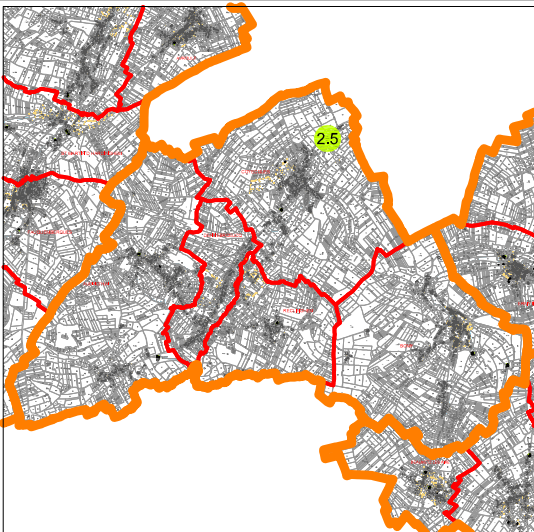
Bâtiments : 2.5



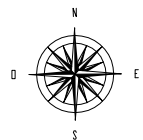
LEGENDE :



Commune de Coyecques :
Bâtiments concernés dans l'unité foncière



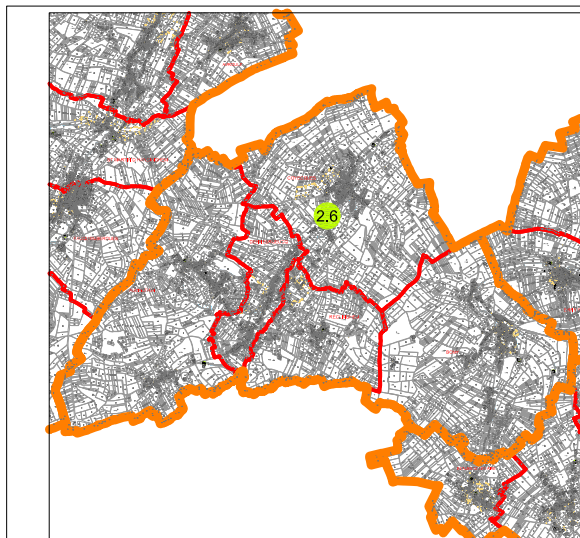
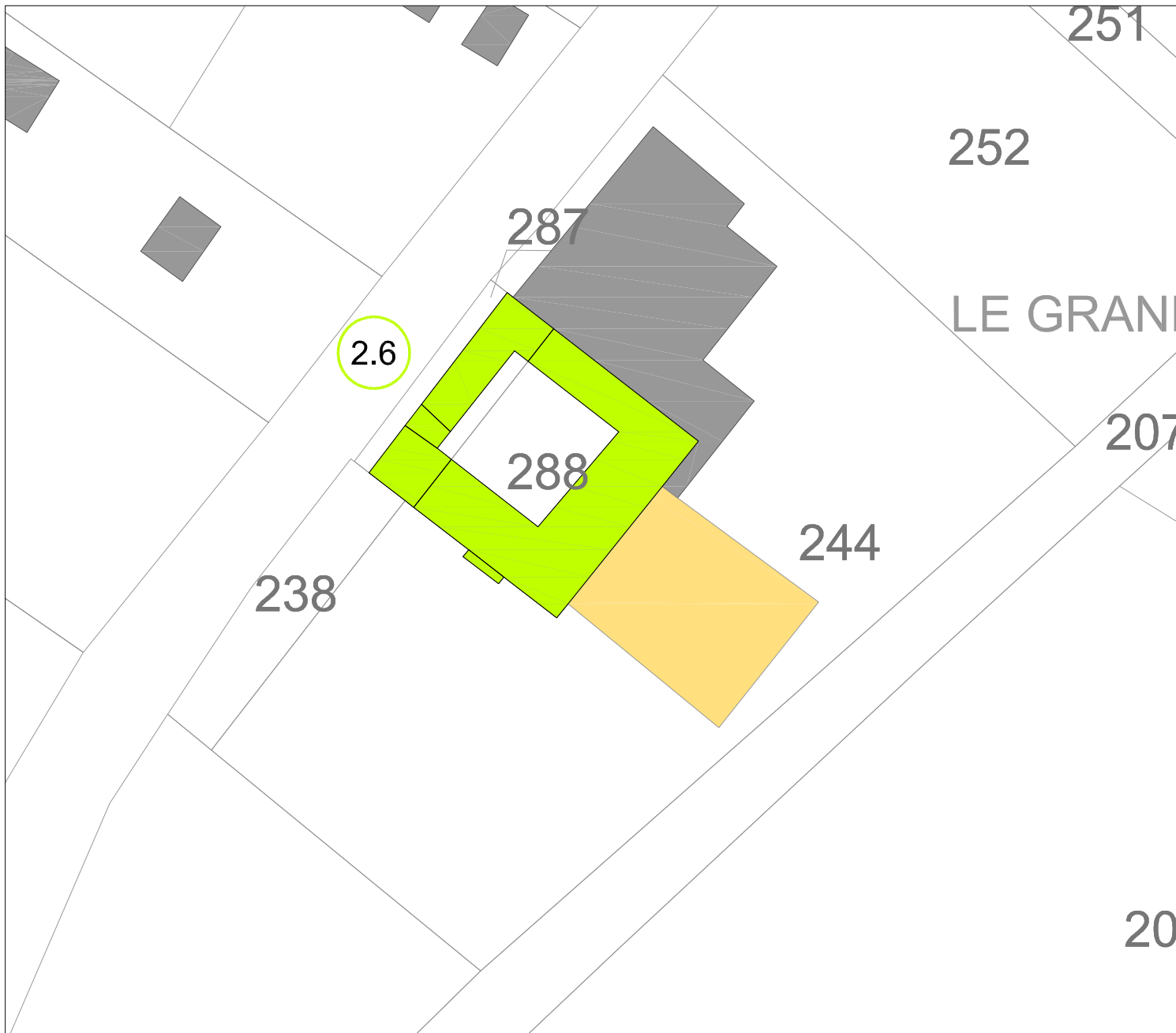
Communauté de communes du Canton de Fauquembergues
**Cahier des bâtiments à changement de destination
autorisé en zone agricole**



0 25m 50m
Echelle: 1/1000

Bassin de la Lys

Bâtiments : 2.6



LEGENDE :

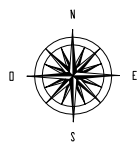


Commune de Coyecques :
Bâtiments concernés dans l'unité foncière

Communauté de communes du Canton de Fauquembergues
**Cahier des bâtiments à changement de destination
autorisé en zone agricole**

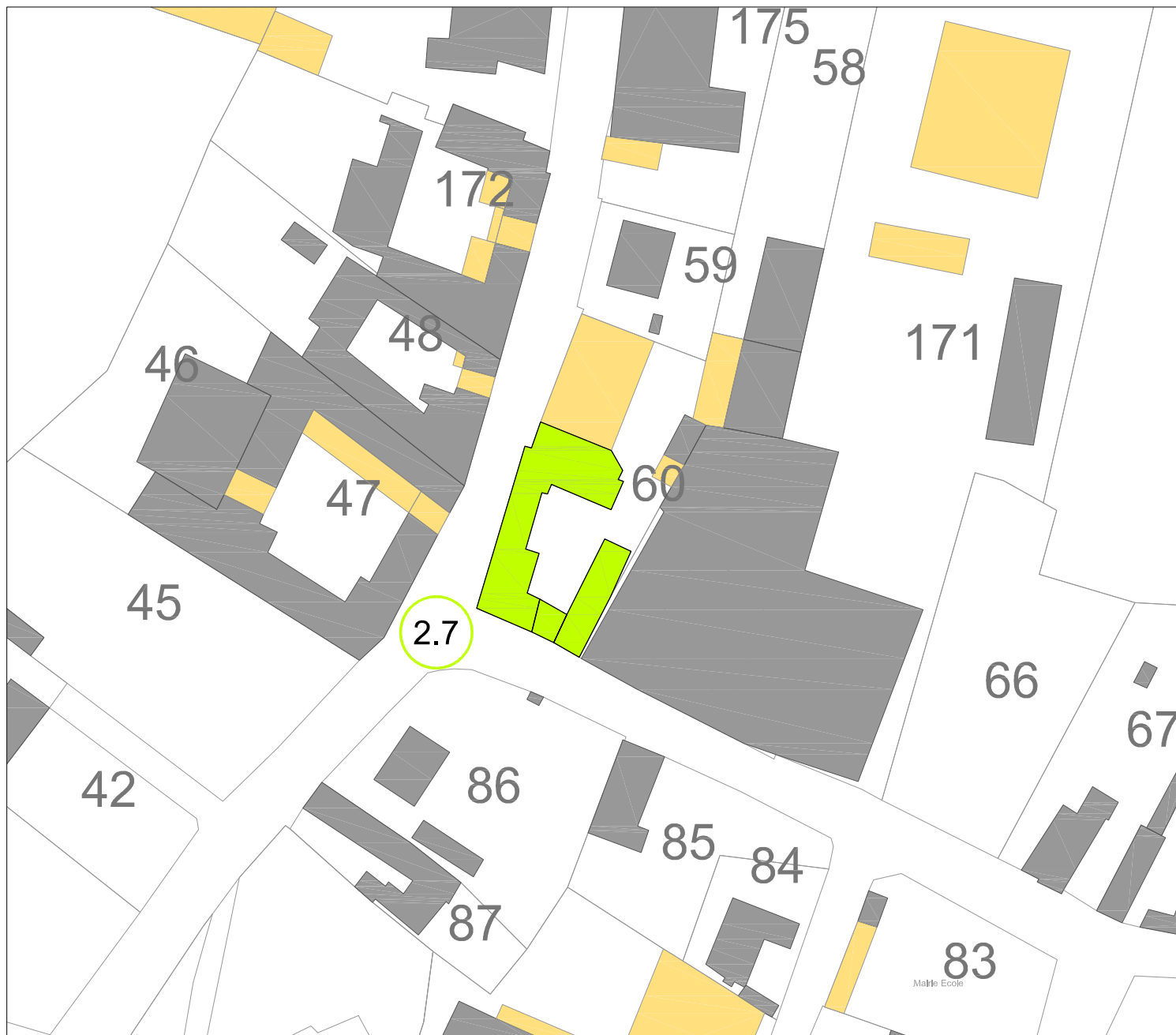
Bassin de la Lys

Bâtiments : 2.7



0 25m 50m

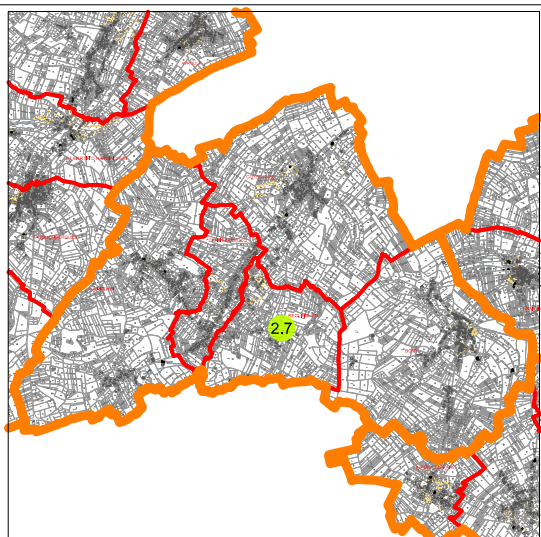
Echelle: 1/1000



LEGENDE :



Commune de Reclinghem :
Bâtiments concernés dans l'unité foncière

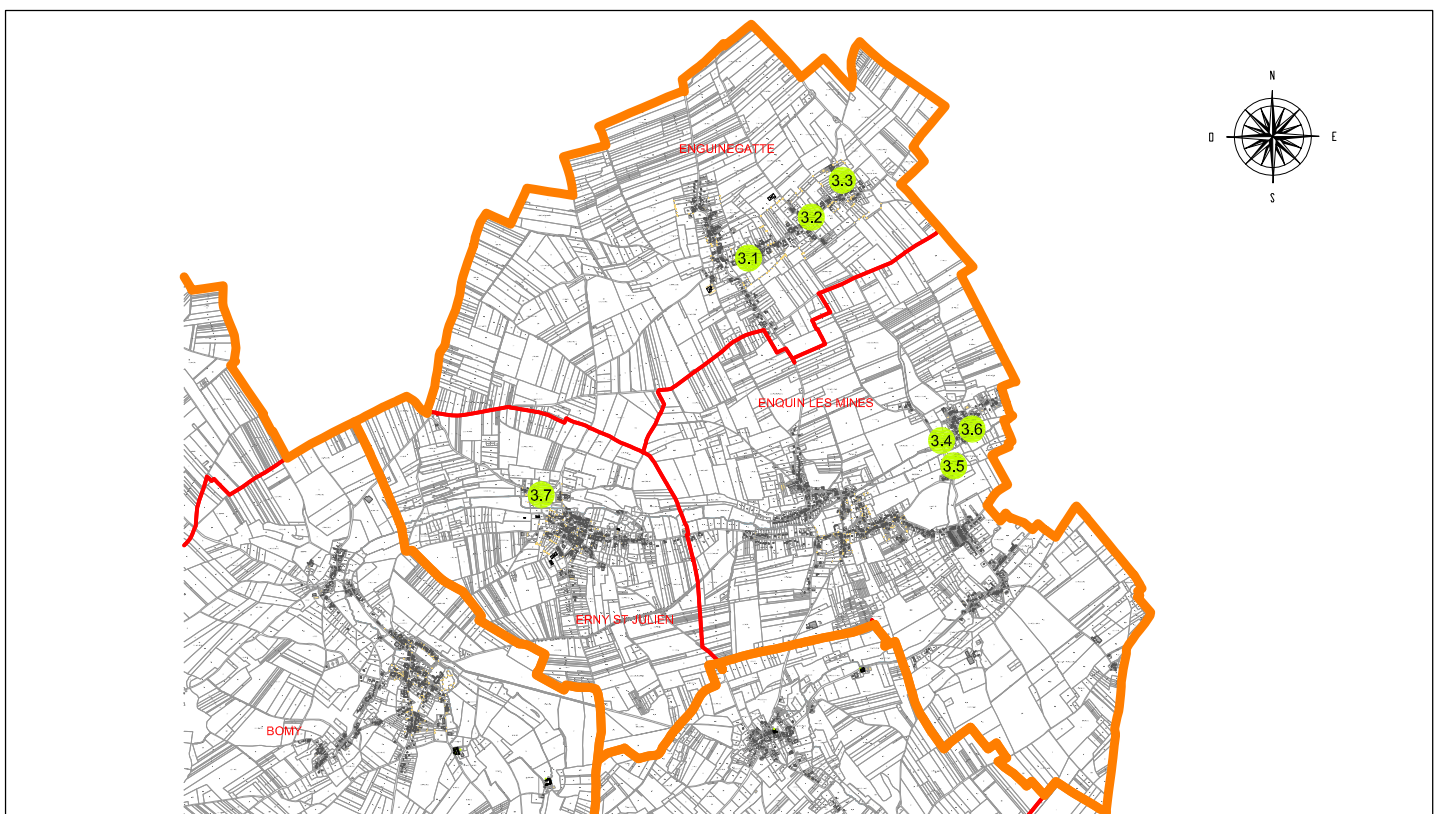


Cahier des bâtiments à changement de destination autorisé en zone agricole

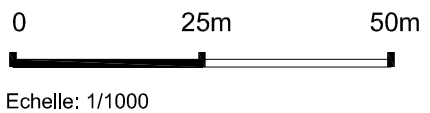
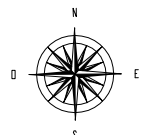
Bassin de la Laquette

TABLEAU RECAPITULATIF:

Commune	Numéros au PLU
BASSIN DE LA VALLEE DE LA LAQUETTE	
Enguinegatte	3.1 à 3.3
Enquin les Mines	3.4 à 3.6
Erny Saint Julien	3.7

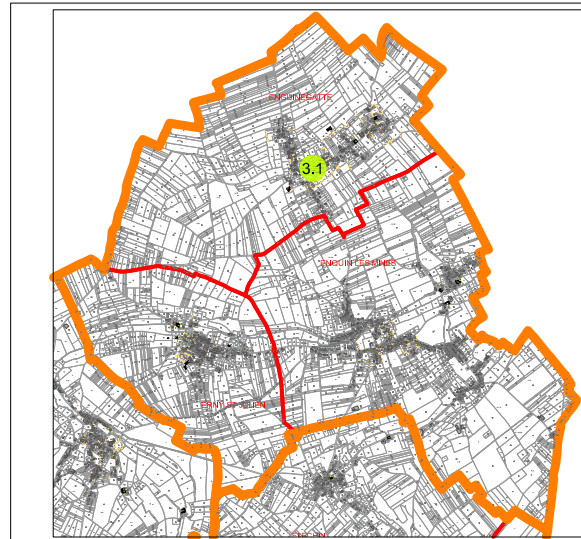
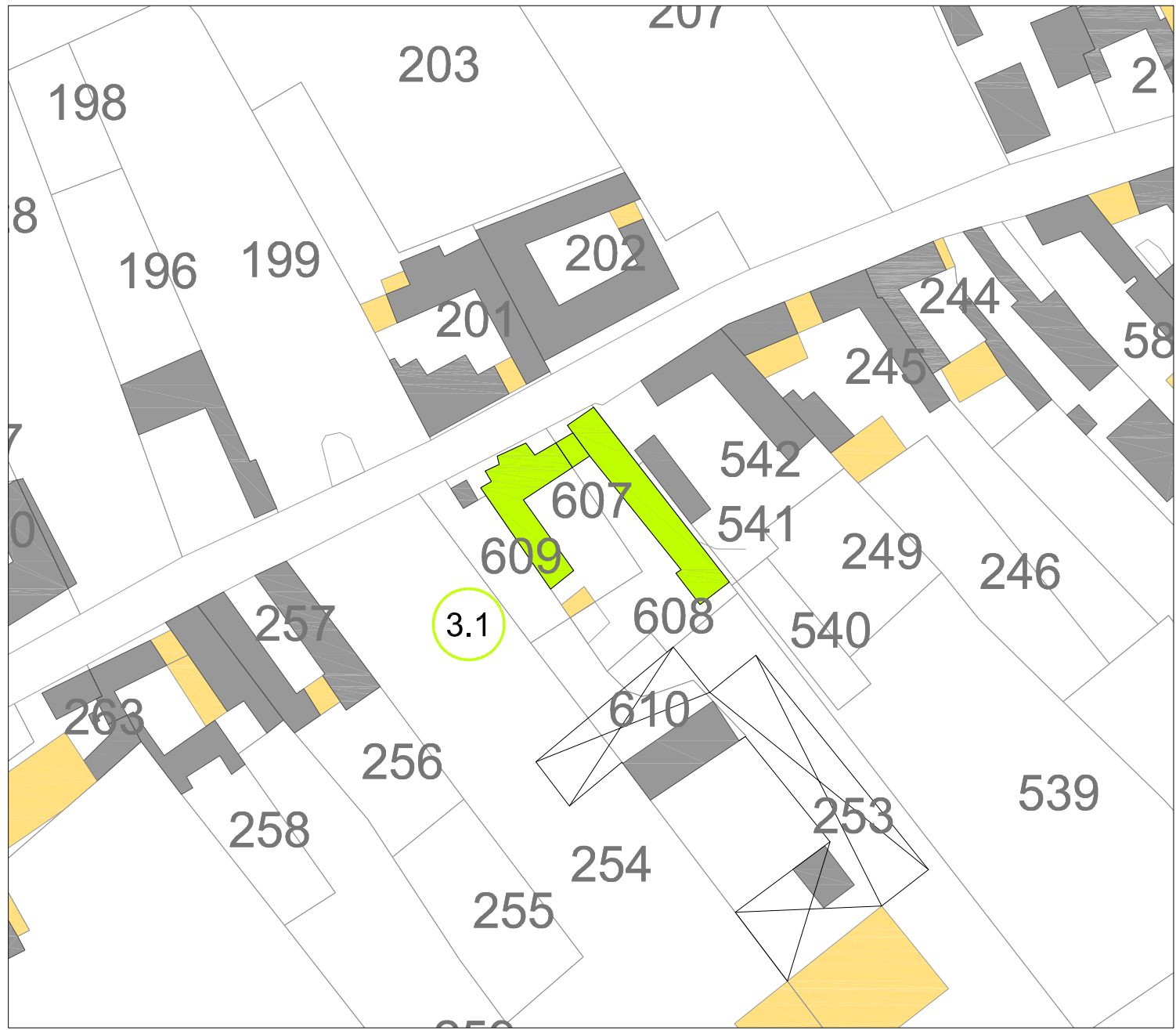


Communauté de communes du Canton de Fauquembergues
**Cahier des bâtiments à changement de destination
autorisé en zone agricole**



Bassin de la Laquette

Bâtiments : 3.1



LEGENDE :

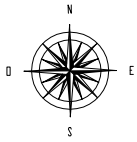


Commune de Enguinegatte :
Bâtiments concernés dans l'unité foncière

Communauté de communes du Canton de Fauquembergues
**Cahier des bâtiments à changement de destination
autorisé en zone agricole**

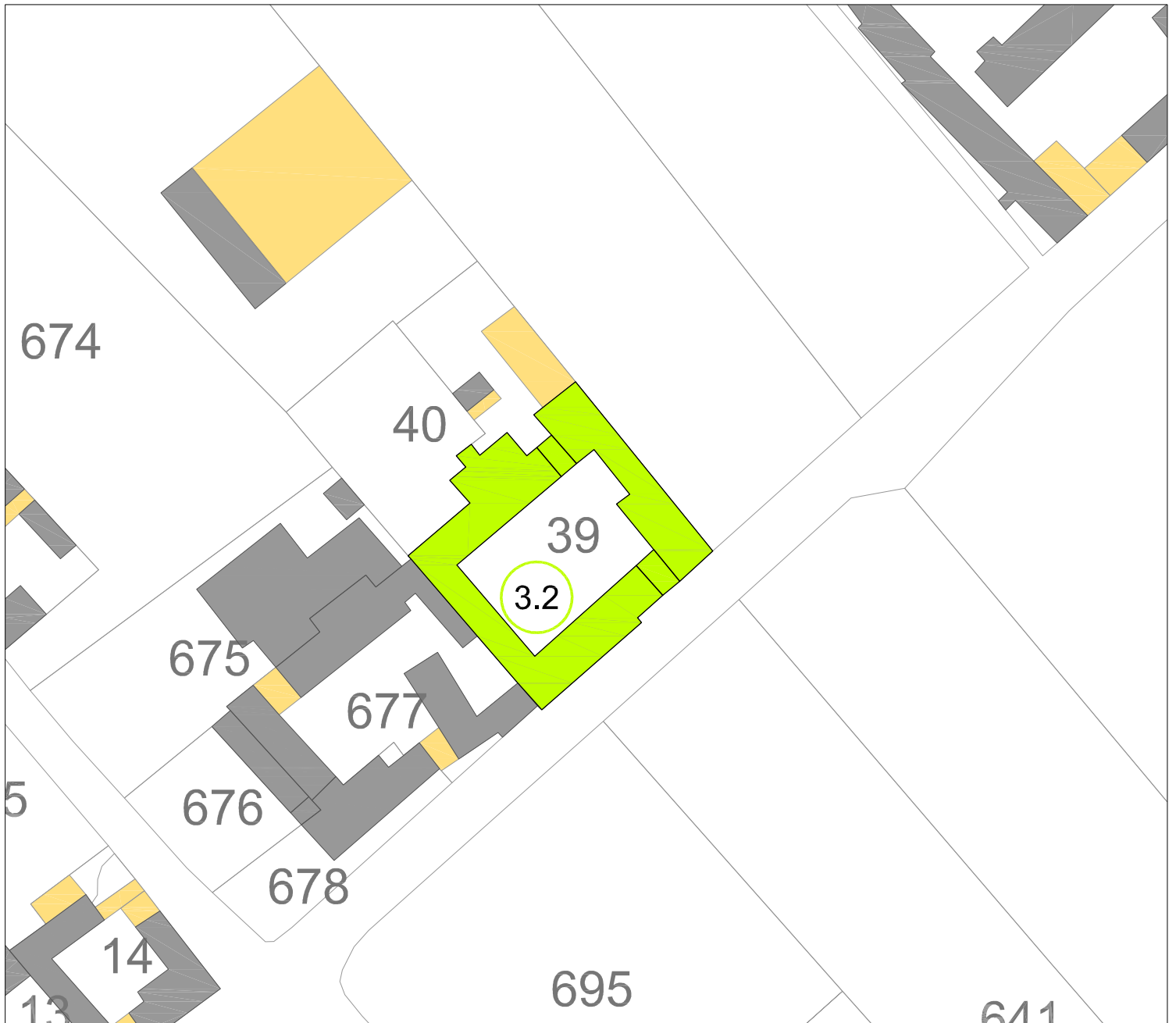
Bassin de la Laquette

Bâtiments : 3.2



0 25m 50m

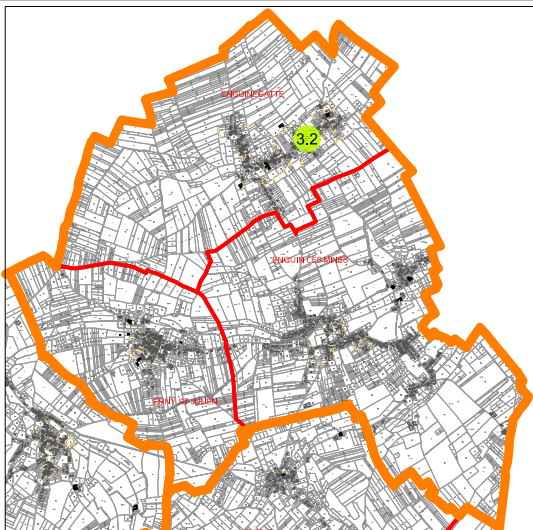
Echelle: 1/1000



LEGENDE :



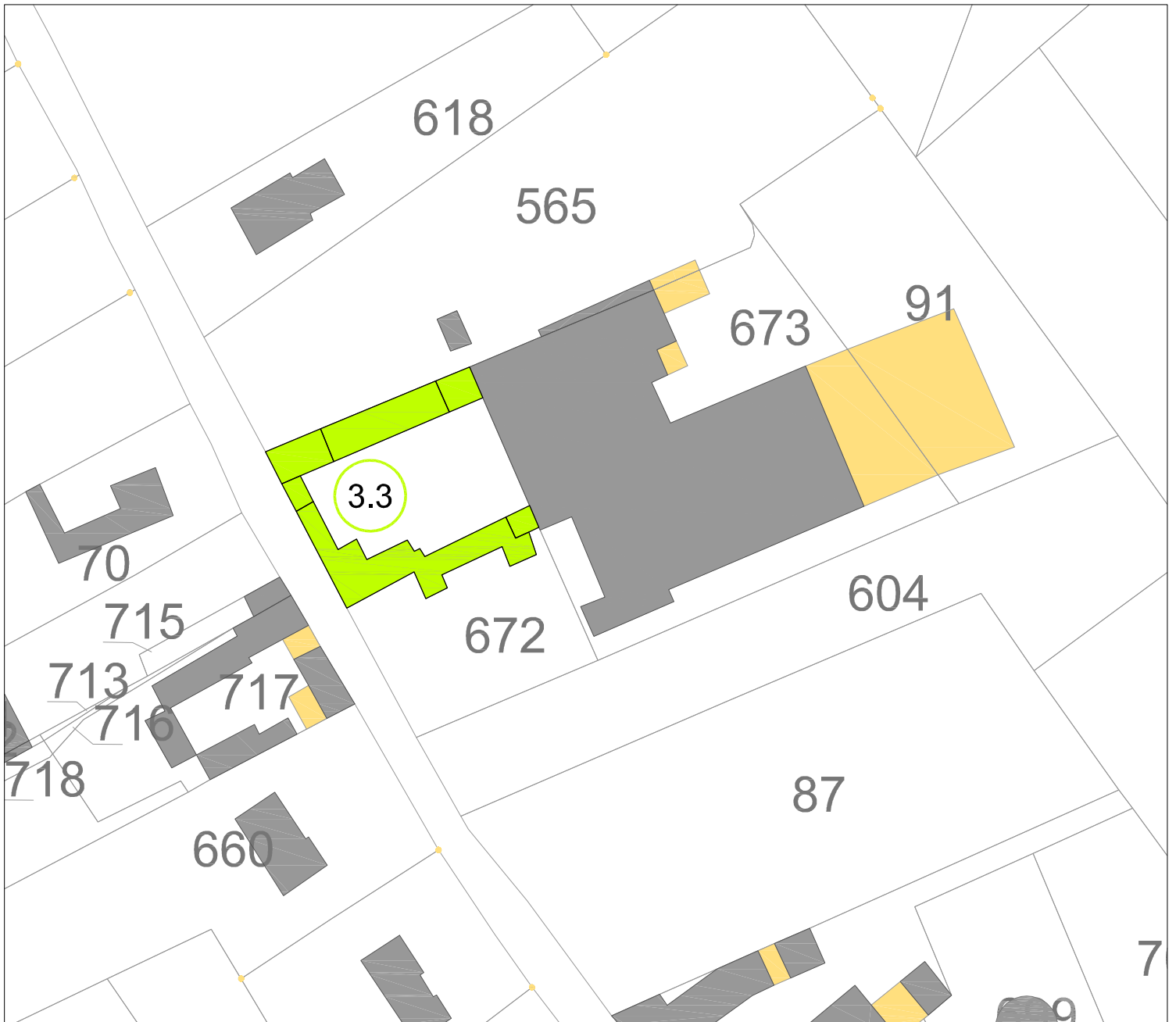
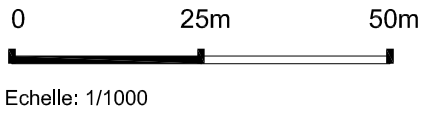
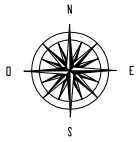
Commune de Enguinegatte :
Bâtiments concernés dans l'unité foncière



Communauté de communes du Canton de Fauquembergues
**Cahier des bâtiments à changement de destination
autorisé en zone agricole**

Bassin de la Laquette

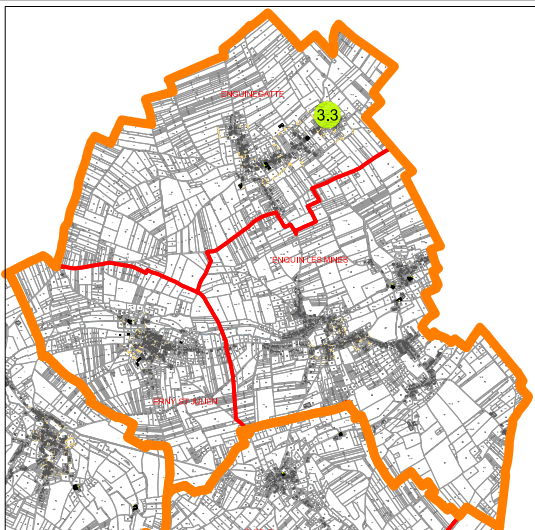
Bâtiments : 3.3



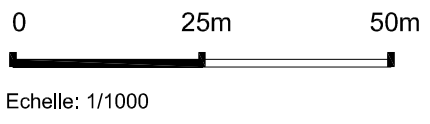
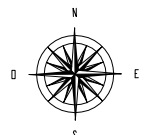
LEGENDE :



Commune de Enguinegatte :
Bâtiments concernés dans l'unité foncière

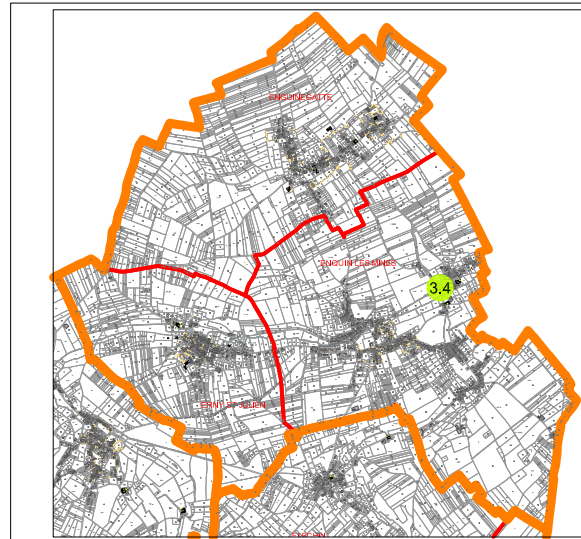
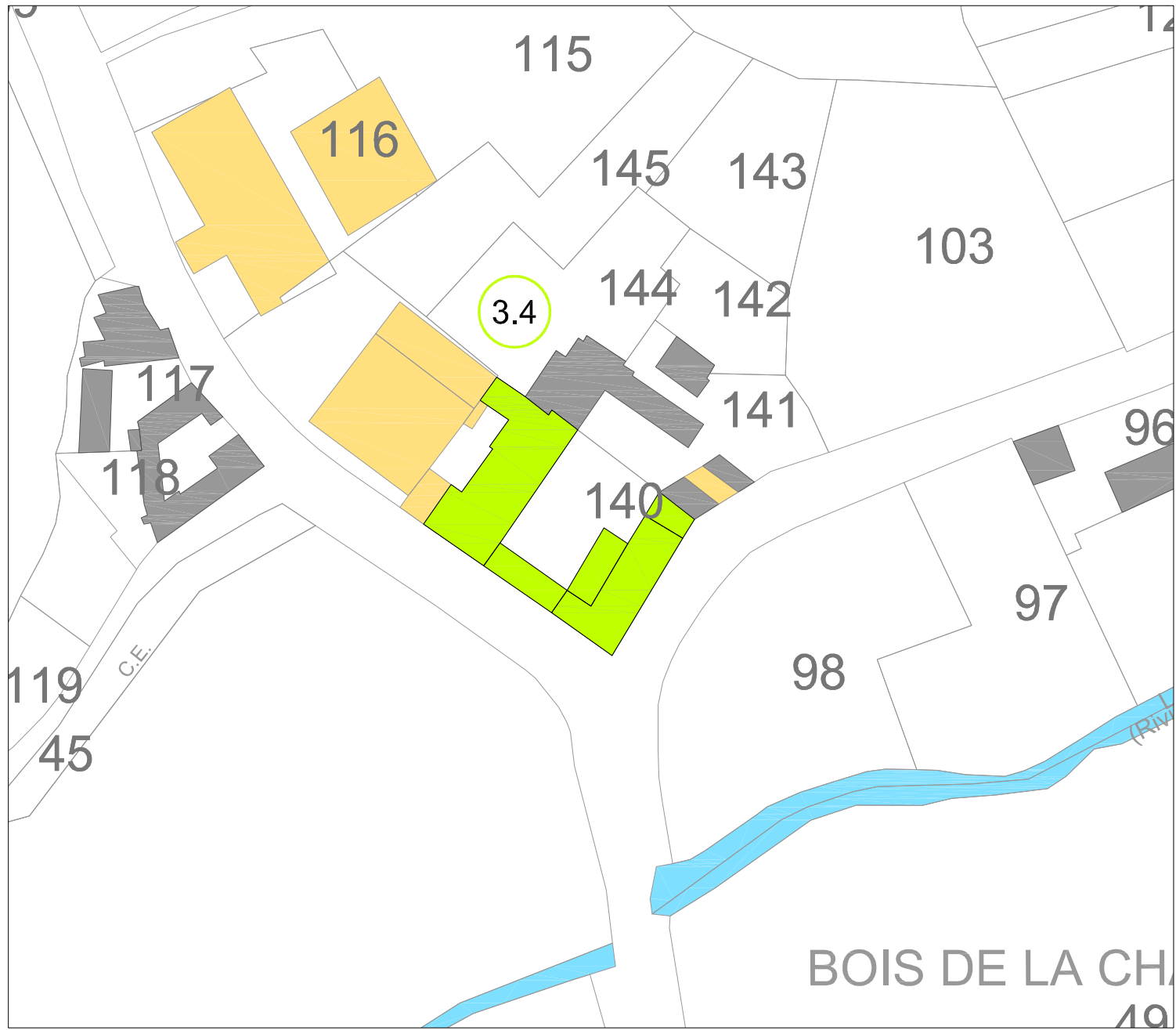


Communauté de communes du Canton de Fauquembergues
**Cahier des bâtiments à changement de destination
autorisé en zone agricole**



Bassin de la Laquette

Bâtiments : 3.4



LEGENDE :

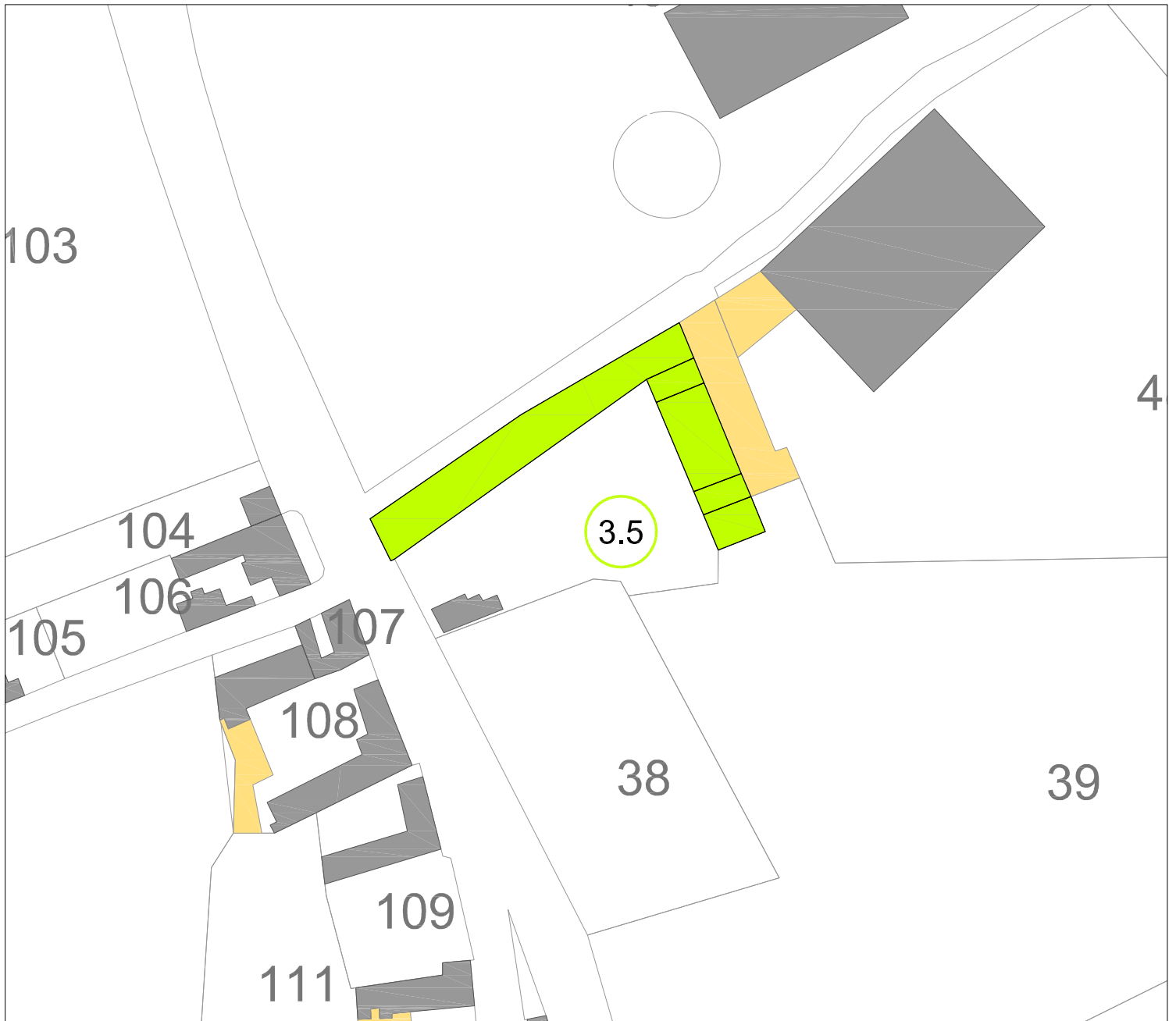
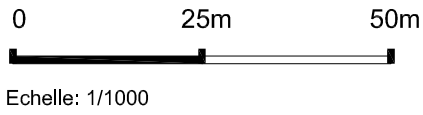
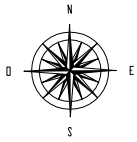


Commune de Enquin-les-Mines :
Bâtiments concernés dans l'unité foncière

Communauté de communes du Canton de Fauquembergues
**Cahier des bâtiments à changement de destination
autorisé en zone agricole**

Bassin de la Laquette

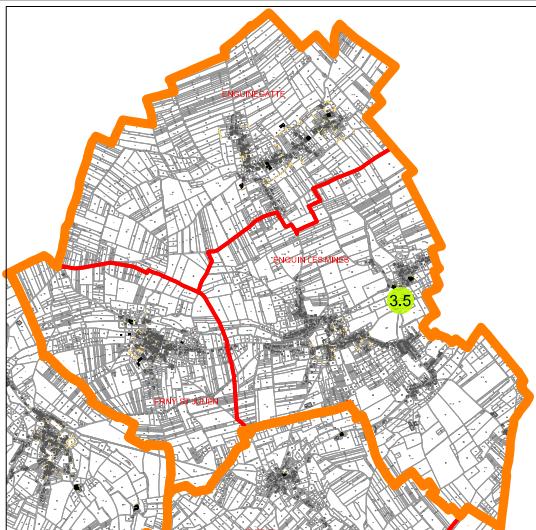
Bâtiments : 3.5



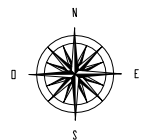
LEGENDE :



Commune de Enquin-les-Mines :
Bâtiments concernés dans l'unité foncière



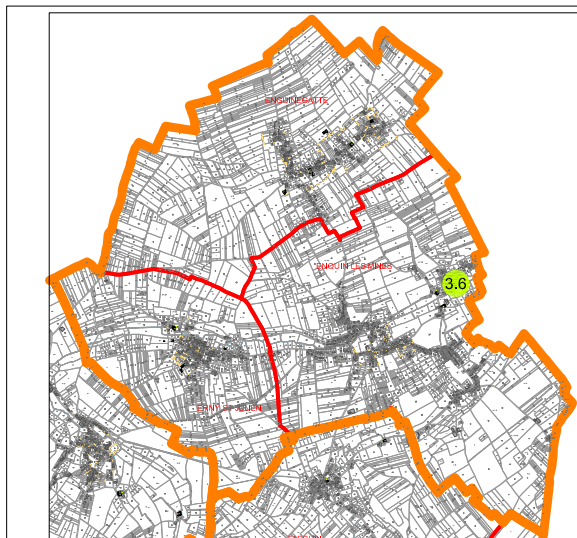
Communauté de communes du Canton de Fauquembergues
**Cahier des bâtiments à changement de destination
autorisé en zone agricole**



0 25m 50m
Echelle: 1/1000

Bassin de la Laquette

Bâtiments : 3.6



LEGENDE :

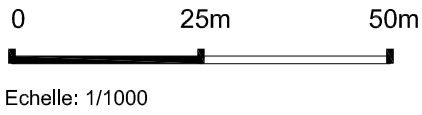
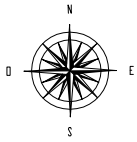


Commune de Enquin-les-Mines :
Bâtiments concernés dans l'unité foncière

Communauté de communes du Canton de Fauquembergues
**Cahier des bâtiments à changement de destination
autorisé en zone agricole**

Bassin de la Laquette

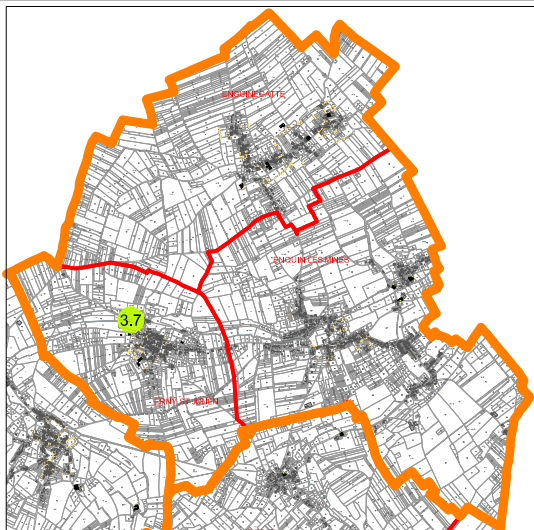
Bâtiments : 3.7



LEGENDE :



Commune de Erny-Saint-Julien :
Bâtiments concernés dans l'unité foncière



Cahier des bâtiments à changement de destination autorisé en zone agricole

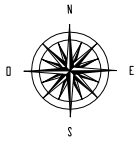
Bassin du Surgeon

TABLEAU RECAPITULATIF:

Commune	Numéros au PLU
BASSIN DE LA VALLEE DU SURGEON	
Beaumetz les aire	4.1 à 4.2
Febvin Palfart	4.3 à 4.5
Fléchin	4.5 à 4.12
Laires	4.13



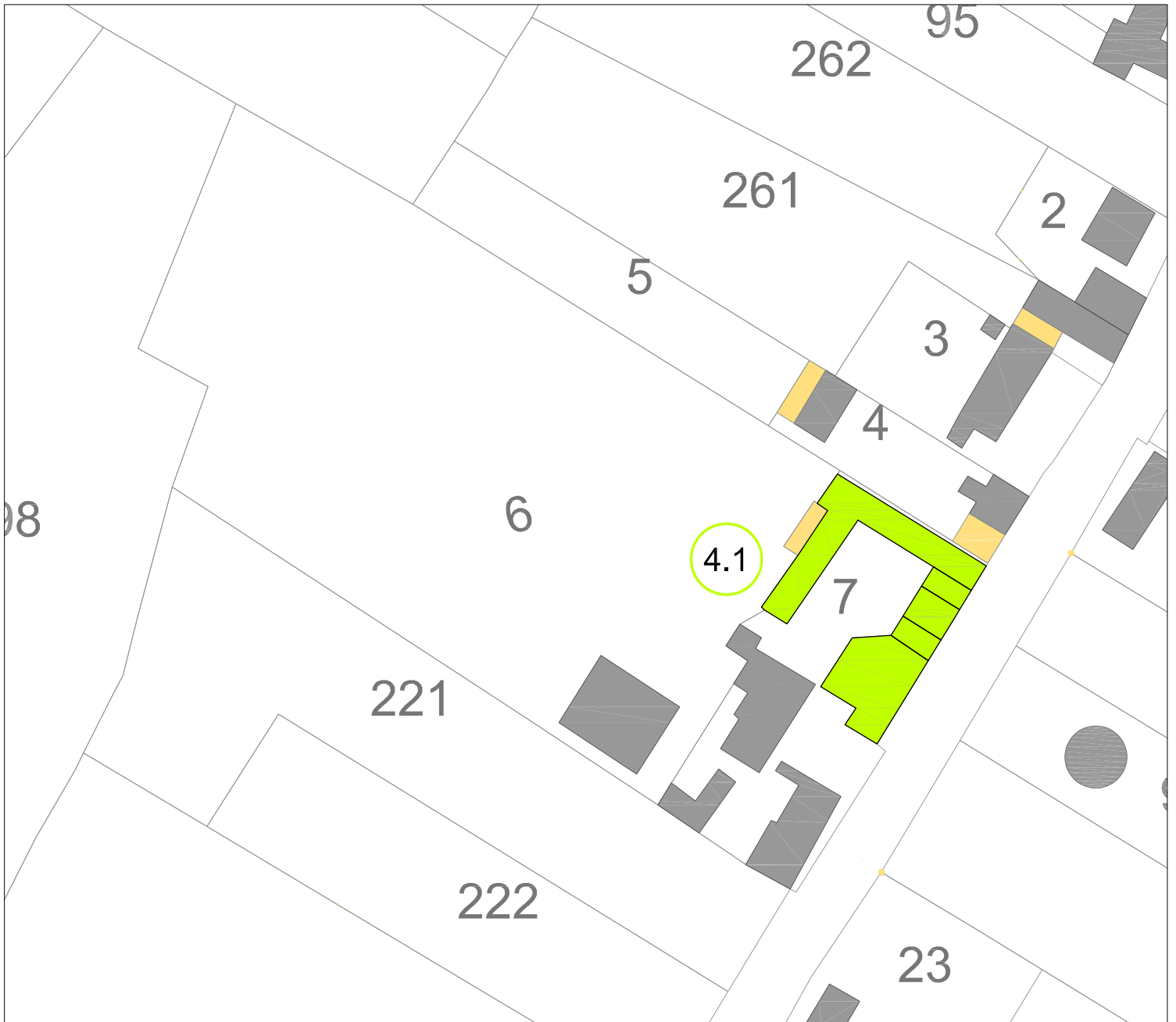
Communauté de communes du Canton de Fauquembergues
**Cahier des bâtiments à changement de destination
autorisé en zone agricole**



0 25m 50m
Echelle: 1/1000

Bassin du Surgeon

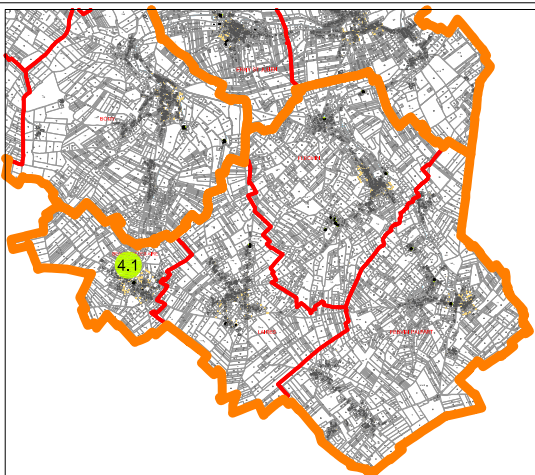
Bâtiments : 4.1



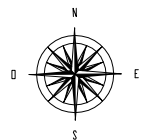
LEGENDE :



Commune de Beaumetz les Aire :
Bâtiments concernés dans l'unité foncière



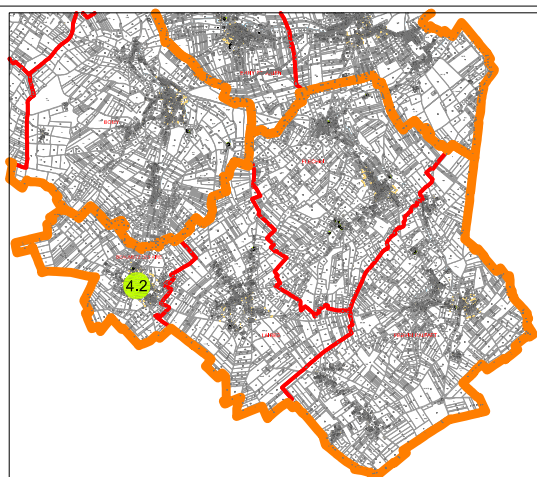
Communauté de communes du Canton de Fauquembergues
**Cahier des bâtiments à changement de destination
autorisé en zone agricole**



0 25m 50m
Echelle: 1/1000

Bassin du Surgeon

Bâtiments : 4.2

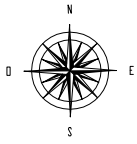


LEGENDE :



Commune de Beaumetz les Aire :
Bâtiments concernés dans l'unité foncière

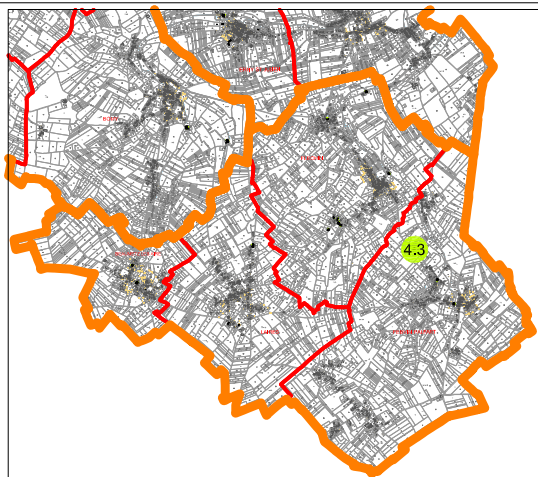
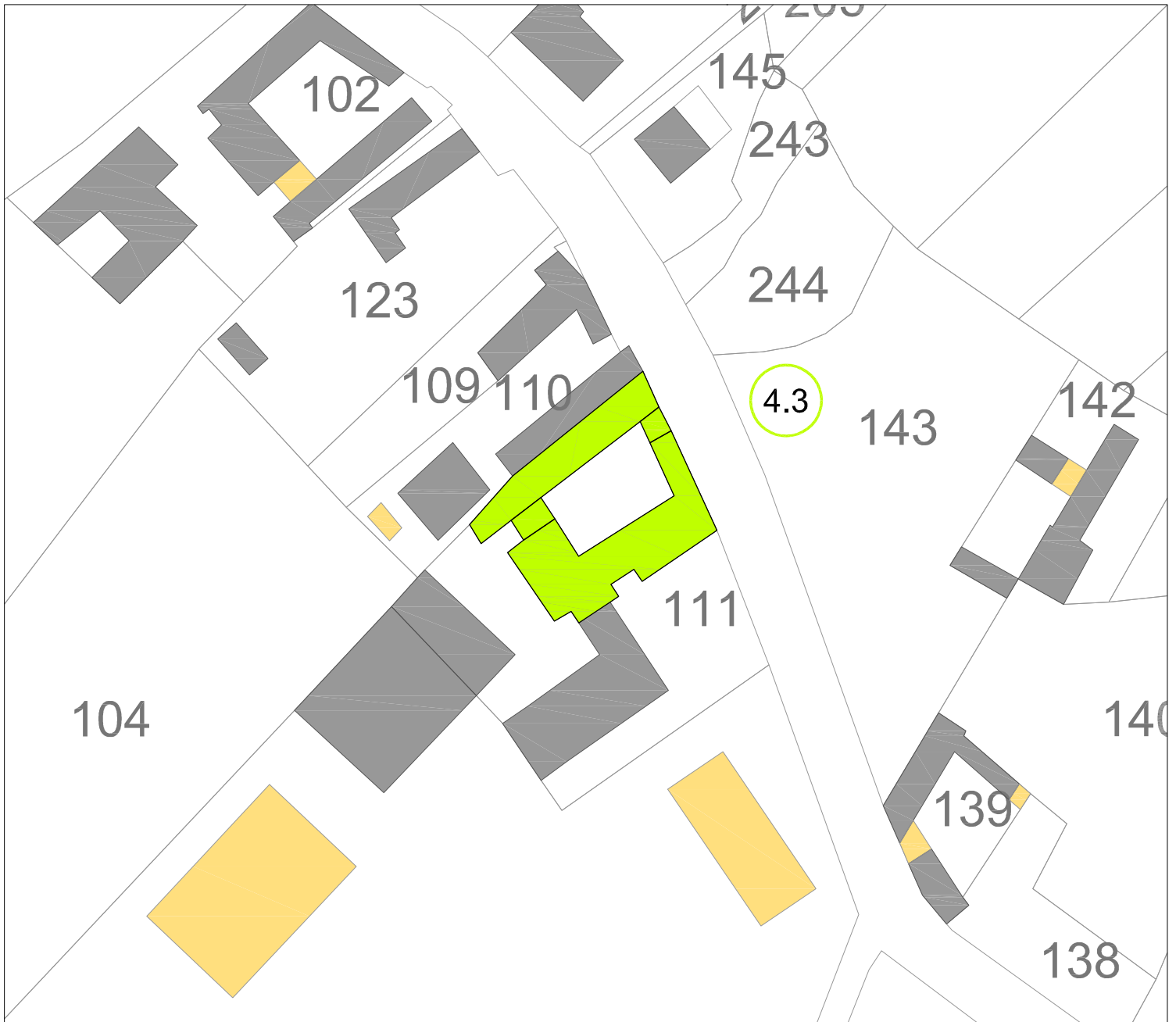
Communauté de communes du Canton de Fauquembergues
**Cahier des bâtiments à changement de destination
autorisé en zone agricole**



0 25m 50m
Echelle: 1/1000

Bassin du Surgeon

Bâtiments : 4.3

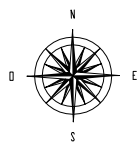


LEGENDE :



Commune de Febvin Palfart :
Bâtiments concernés dans l'unité foncière

Communauté de communes du Canton de Fauquembergues
**Cahier des bâtiments à changement de destination
autorisé en zone agricole**

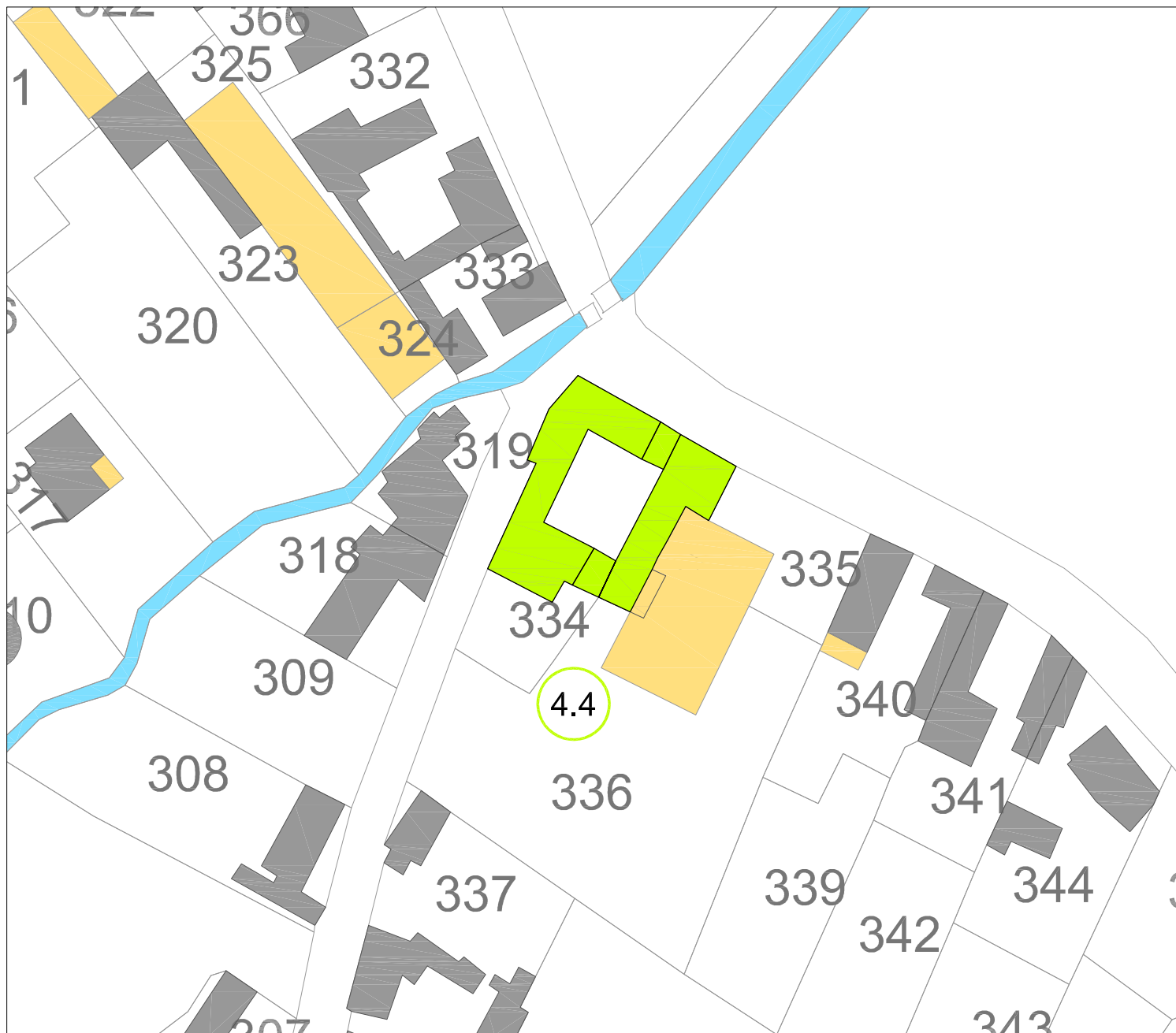


0 25m 50m

Echelle: 1/1000

Bassin du Surgeon

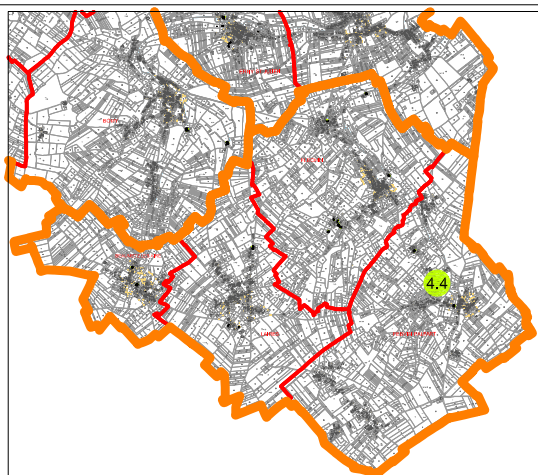
Bâtiments : 4.4



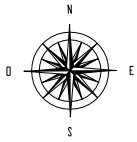
LEGENDE :



Commune de Febvin Palfart :
Bâtiments concernés dans l'unité foncière



Communauté de communes du Canton de Fauquembergues
**Cahier des bâtiments à changement de destination
autorisé en zone agricole**



0 25m 50m
Echelle: 1/1000

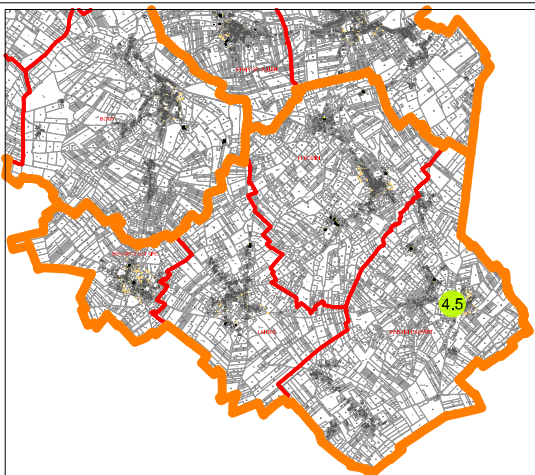
Bassin du Surgeon
Bâtiments : 4.5



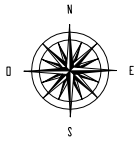
LEGENDE :



Commune de Febvin Palfart :
Bâtiments concernés dans l'unité foncière



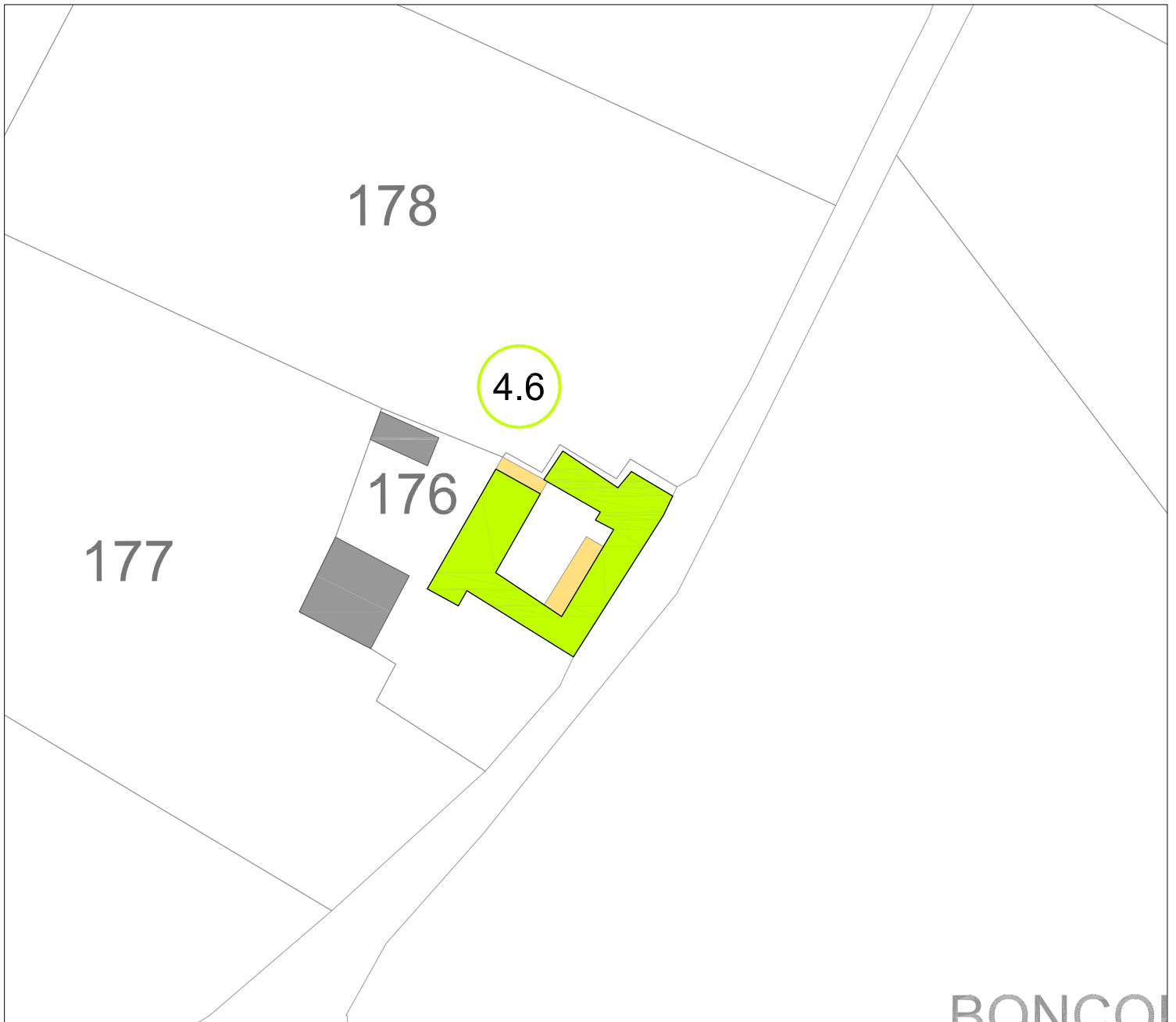
Communauté de communes du Canton de Fauquembergues
**Cahier des bâtiments à changement de destination
autorisé en zone agricole**



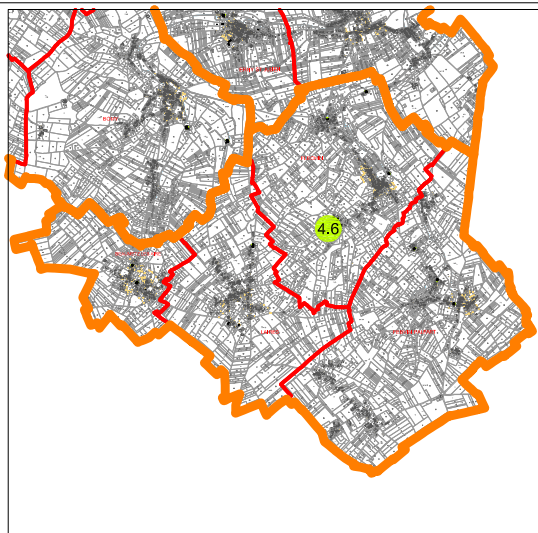
0 25m 50m
Echelle: 1/1000

Bassin du Surgeon

Bâtiments : 4.6



BONCOI



LEGENDE :

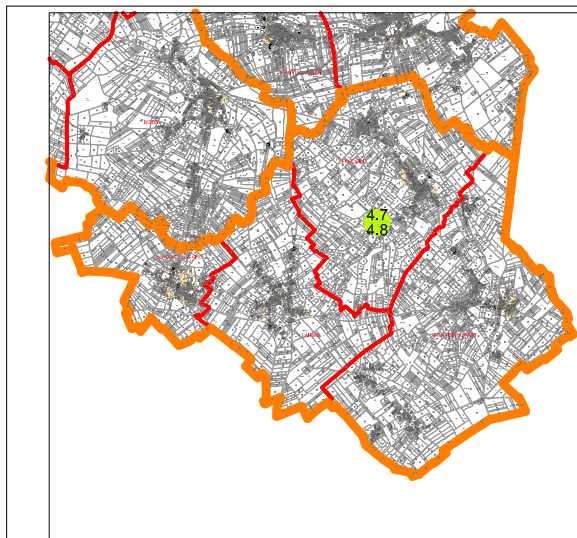
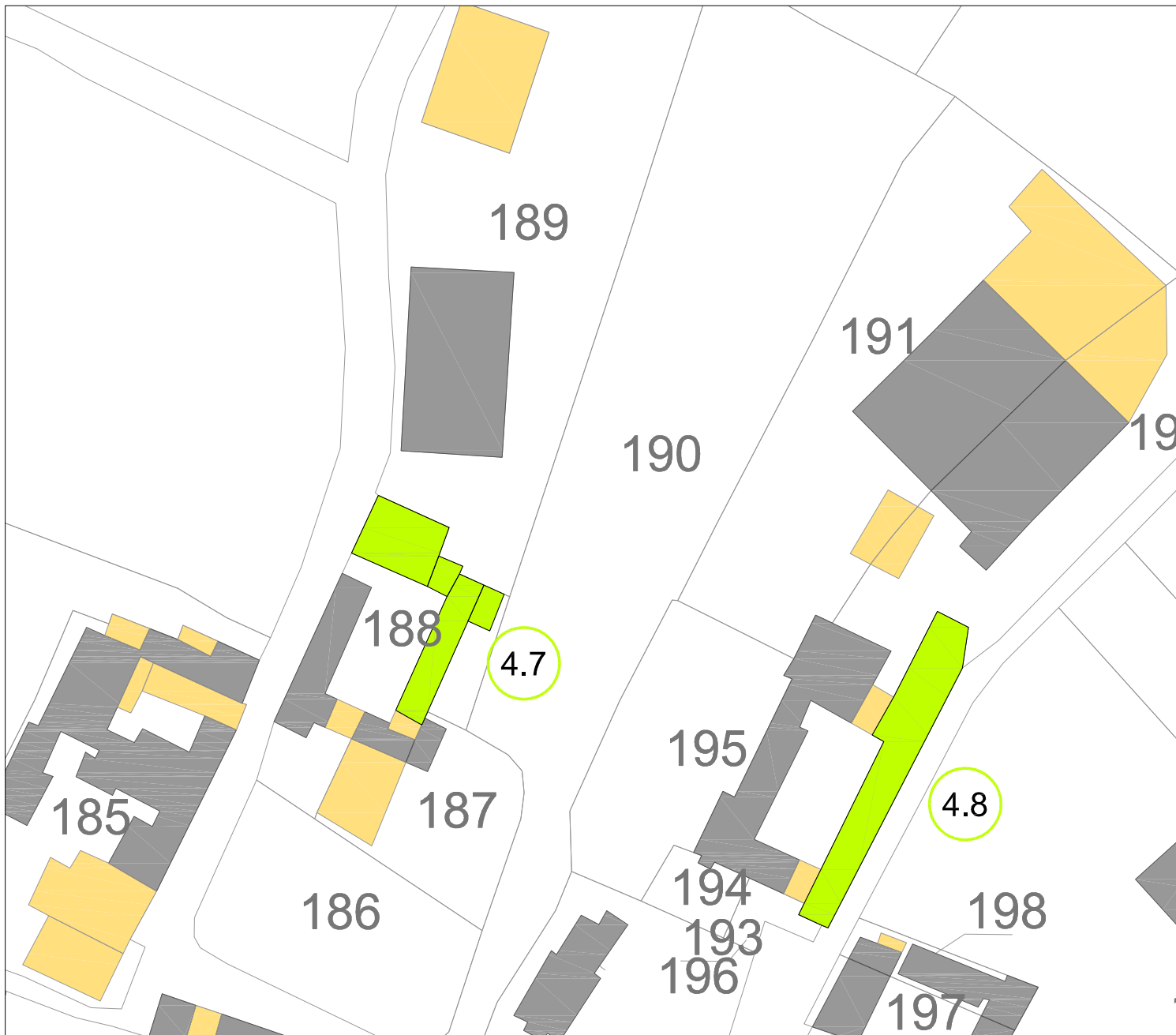
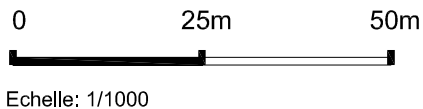
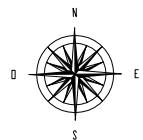


Commune de Fléchin :
Bâtiments concernés dans l'unité foncière

Communauté de communes du Canton de Fauquembergues
**Cahier des bâtiments à changement de destination
autorisé en zone agricole**

Bassin du Surgeon

Bâtiments : 4.7 & 4.8



LEGENDE :

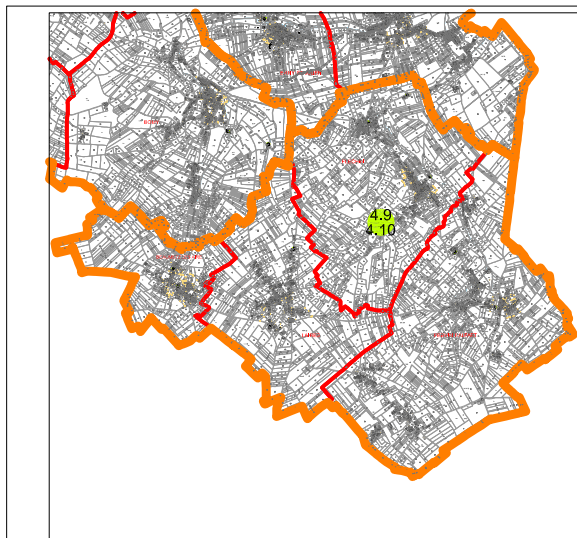
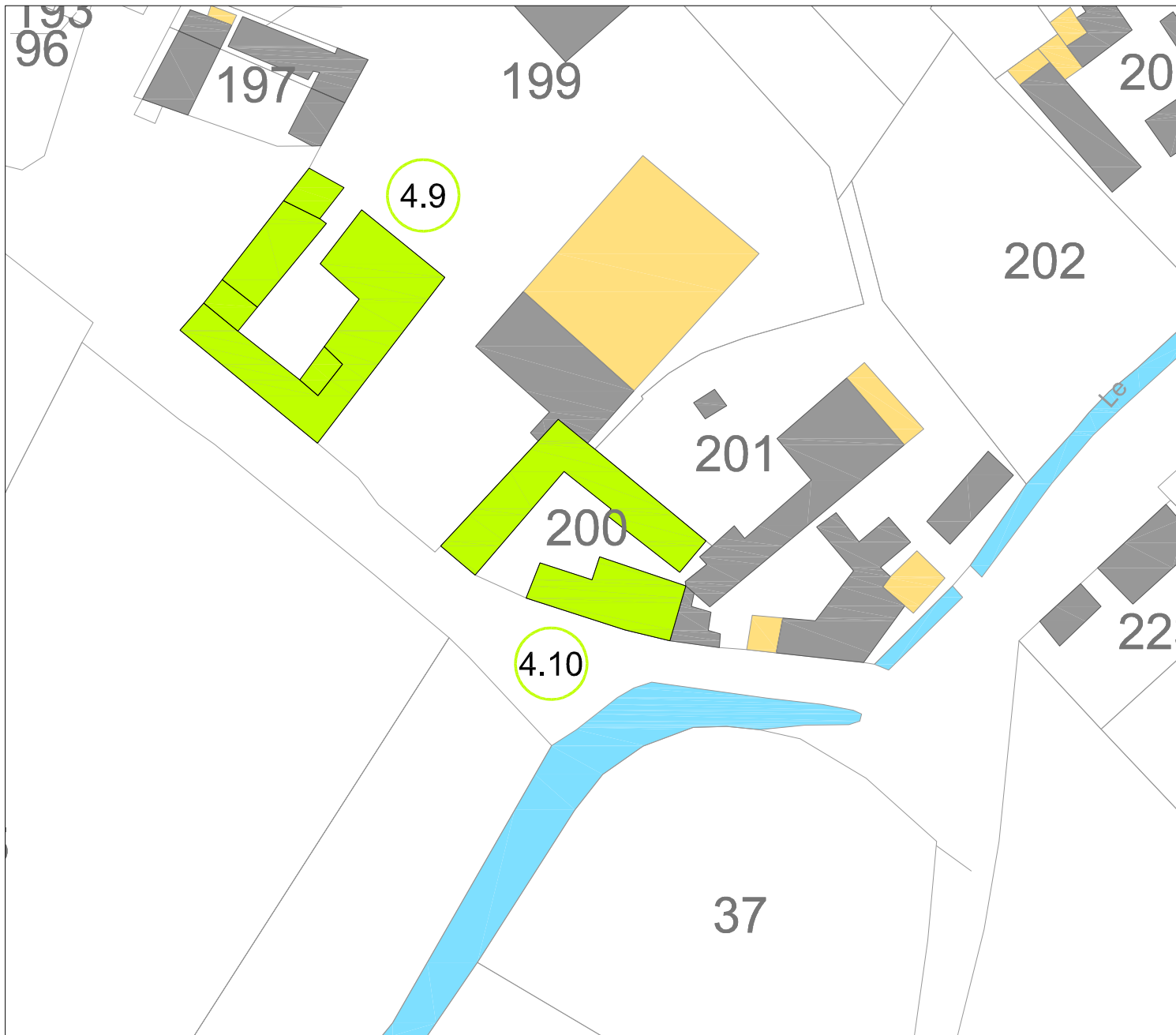
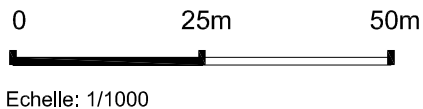
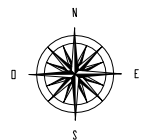


Commune de Fléchin :
Bâtiments concernés dans l'unité foncière

Communauté de communes du Canton de Fauquembergues
**Cahier des bâtiments à changement de destination
autorisé en zone agricole**

Bassin du Surgeon

Bâtiments : 4.9 & 4.10



LEGENDE :

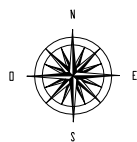


Commune de Fléchin :
Bâtiments concernés dans l'unité foncière

Communauté de communes du Canton de Fauquembergues
**Cahier des bâtiments à changement de destination
autorisé en zone agricole**

Bassin du Surgeon

Bâtiments : 4.11



0 25m 50m

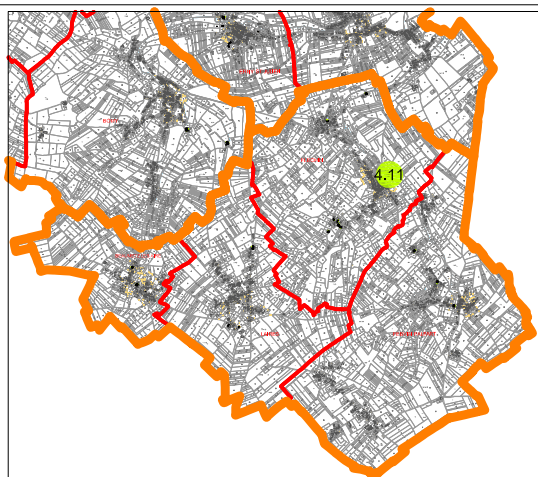
Echelle: 1/1000



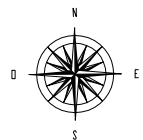
LEGENDE :



Commune de Fléchin :
Bâtiments concernés dans l'unité foncière



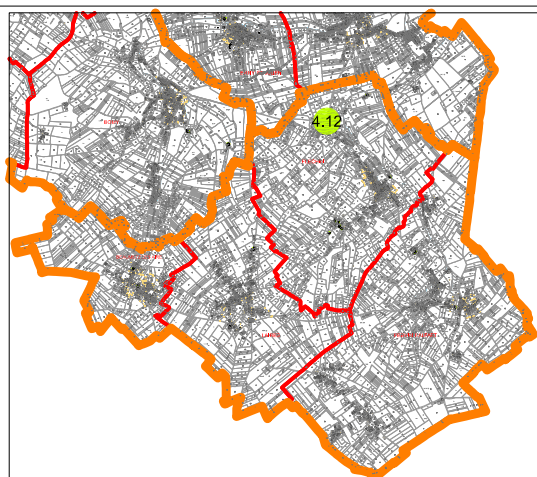
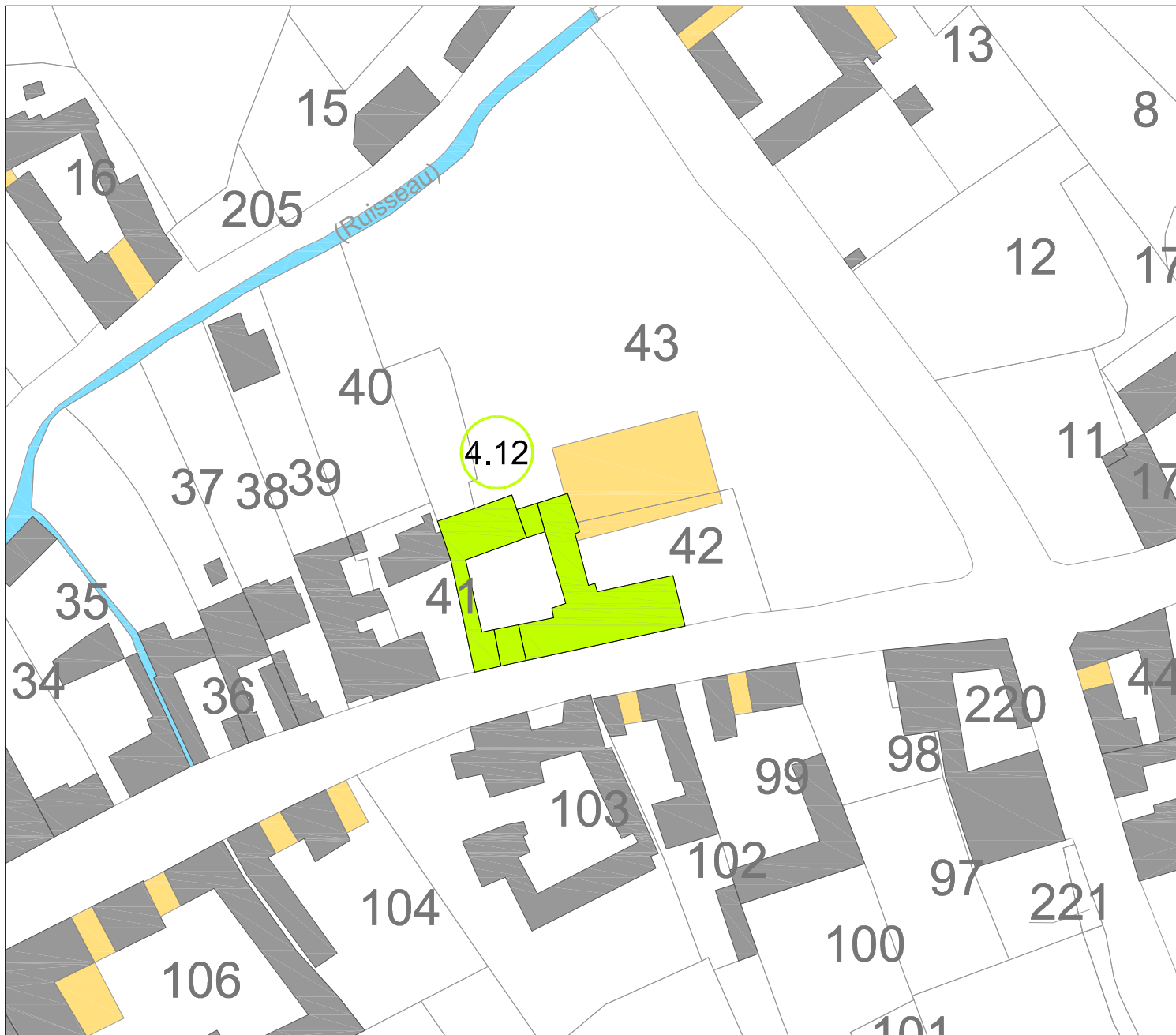
Communauté de communes du Canton de Fauquembergues
**Cahier des bâtiments à changement de destination
autorisé en zone agricole**



0 25m 50m
Echelle: 1/1000

Bassin du Surgeon

Bâtiments : 4.12

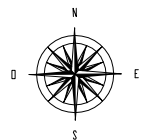


LEGENDE :



Commune de Fléchin :
Bâtiments concernés dans l'unité foncière

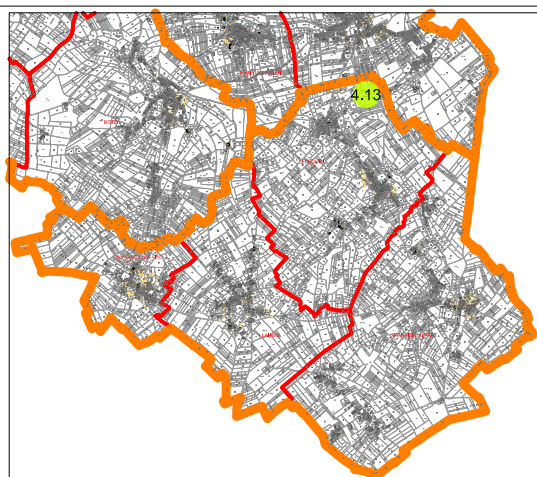
Communauté de communes du Canton de Fauquembergues
**Cahier des bâtiments à changement de destination
autorisé en zone agricole**



0 25m 50m
Echelle: 1/1000

Bassin du Surgeon

Bâtiments : 4.13

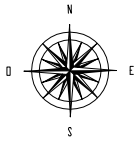


LEGENDE :



Commune de Fléchin :
Bâtiments concernés dans l'unité foncière

Communauté de communes du Canton de Fauquembergues
**Cahier des bâtiments à changement de destination
autorisé en zone agricole**



0 25m 50m
Echelle: 1/1000

Bassin du Surgeon

Bâtiments : 4.14



LEGENDE :



Commune de Laires :
Bâtiments concernés dans l'unité foncière

