

Département de l'Orne, communauté de communes

Cœur du Perche

Plan local d'urbanisme

Prescription de l'élaboration Plui Cœur du Perche le 18 décembre 2017

Projet de Plui arrêté le 8 avril 2019

Plui approuvé le 20 janvier 2020

Vu pour être annexé à la délibération du conseil communautaire du 20 janvier 2020 approuvant le plan local d'urbanisme intercommunal de la Communauté de communes du Cœur du Perche

Le président,
Pascal PECCHIOLI

Servitudes d'utilité publique Fiches

Date :

17 janvier 2019

Phase :

Approbation

Pièce n° :

5.3

Communauté de communes Cœur du Perche,
Zone d'activités Saint-Marc 61110 Rémalard-en-Perche - 02 33 25 44 85

agence **Gilson & associés Sas**, urbanisme et paysage

2, rue des Côtes, 28000 Chartres / courriel : contact@gilsonpaysage.com

SERVITUDES DE TYPE A5

SERVITUDES POUR L'ETABLISSEMENT DE CANALISATIONS PUBLIQUES D'EAU OU D'ASSAINISSEMENT

Servitudes reportées en annexe des PLU et des cartes communales en application des articles R. 151-51 et R. 161-8 du code de l'urbanisme et figurant en annexe au Livre 1er dans les rubriques :

- II – Servitudes relatives à l'utilisation de certaines ressources et équipements
 - C – Canalisations
 - b) Eaux et assainissement

1 Fondements juridiques

Avertissement : L'établissement des canalisations publiques d'eau ou d'assainissement a souvent fait l'objet d'un accord amiable avec les propriétaires des parcelles concernées et donné lieu à l'établissement de servitudes conventionnelles. Ces servitudes ne sont pas des servitudes d'utilité publique et ne doivent pas être téléversées sur le Géoportail de l'urbanisme. Seules les SUP établies selon les modalités définies dans la présente fiche devront être téléversées sur le GPU.

1.1 Définition

Il est institué au profit des collectivités publiques, des établissements publics ou des concessionnaires de services publics qui entreprennent des travaux d'établissement de canalisations d'eau potable ou d'évacuation d'eaux usées ou pluviales une servitude leur conférant le droit d'établir à demeure des canalisations souterraines dans les terrains privés non bâtis, excepté les cours et jardins attenants aux habitations.

La servitude donne à son bénéficiaire le droit :

- d'enfouir dans une bande de terrain dont la largeur est fixée par le préfet, mais qui ne pourra dépasser trois mètres, une ou plusieurs canalisations, une hauteur minimum de 0,60 mètre étant respectée entre la génératrice supérieure des canalisations et le niveau du sol après les travaux ;
- d'essarter, dans la bande de terrain prévue ci-dessus et, le cas échéant, dans une bande plus large déterminée par l'arrêté préfectoral, les arbres susceptibles de nuire à l'établissement et à l'entretien de la canalisation ;
- d'accéder au terrain dans lequel la conduite est enfouie, les agents chargés du contrôle bénéficiant du même droit d'accès ;
- d'effectuer tous travaux d'entretien et de réparation.

Les propriétaires et leurs ayants droit doivent s'abstenir de tout fait de nature à nuire au bon fonctionnement, à l'entretien et à la conservation de l'ouvrage.

L'établissement de cette servitude ouvre droit à indemnité dont les contestations sont jugées comme en matière d'expropriation pour cause d'utilité publique.

Si le refus d'une demande de permis de construire a pour motif l'exercice du droit de servitude dans la parcelle considérée, son propriétaire peut requérir l'acquisition totale de la parcelle par le maître de l'ouvrage, soit à l'amiable, soit par voie d'expropriation. Si le permis de construire est accordé sous réserve d'un déplacement des canalisations, les frais de ce déplacement sont à la charge du bénéficiaire de la servitude.

1.2 Références législatives et réglementaires

Anciens textes :

Loi n° 62-904 du 4 août 1962 instituant une servitude sur les fonds privés pour la pose des canalisations publiques d'eau ou d'assainissement

Décret n° 64-153 du 15 février 1964 relatif à l'application de la loi n° 62-904 du 4 août 1962 instituant une servitude sur les fonds privés pour la pose des canalisations publiques d'eau ou d'assainissement

Textes en vigueur :

Articles L. 152-1, L. 152-2, L. 152-13 et R. 152-1 à R. 152-15 du code rural et de la pêche maritime

1.3 Décision

Arrêté préfectoral.

1.4 Restriction Défense

Aucune restriction Défense pour cette catégorie de servitude.

La SUP peut être diffusée, visible et téléchargeable dans la totalité de ses détails.

2 Processus de numérisation

2.1 Responsable de la numérisation

Les responsables de la numérisation sont les collectivités publiques, les établissements publics ou les concessionnaires de services publics.

Le responsable de la publication est l'autorité compétente créée par l'administrateur local du Géoportail de l'urbanisme.

L'administrateur local pour cette SUP est soit :

- la DREAL du siège du concessionnaire ou de l'établissement public concerné.
- la DDT(M) quand le gestionnaire de la servitude est une collectivité locale infra départementale.

Les autorités compétentes sont les collectivités publiques ou leurs concessionnaires et les établissements publics. L'autorité compétente peut déléguer la réalisation de la numérisation.

2.2 Où trouver les documents de base

Standard CNIG SUP : Se reporter au [Standard CNIG SUP](#)

Recueil des actes administratifs de la préfecture

Annexes des PLU et des cartes communales

2.3 Principes de numérisation

Application du standard CNIG SUP.

Création d'une fiche de métadonnées respectant les dernières [consignes de saisie des métadonnées SUP](#) via le [générateur de métadonnées en ligne sur le GPU](#).

2.4 Numérisation de l'acte

L'acte instaurant la servitude doit avoir pour fondement les articles du code cités au paragraphe 1.2. Il peut exister d'autres servitudes créées par le code rural et de la pêche maritime pour faciliter l'accès aux terrains concernés par des canalisations mais qui ne sont pas des servitudes d'utilité publique.

Archivage : copie de l'arrêté préfectoral en entier (annexes, plans d'origine)

Téléversement dans le GPU, simplement copie de l'arrêté préfectoral (sans les annexes)

2.5 Référentiels géographiques et niveau de précision

Référentiels : De préférence, BD Parcellaire

Précision : 1/250 à 1/5000

2.6 Numérisation du générateur et de l'assiette

Le générateur

La canalisation publique d'eau ou d'assainissement pour laquelle une servitude d'utilité publique a été instituée, conformément aux modalités définies dans la présente fiche, est le générateur.

Aussi, dans le cas où la canalisation fait l'objet de servitudes conventionnelles et de servitudes d'utilité publique, seules les portions de canalisation pour lesquelles une servitude d'utilité publique a été instituée devront être numérisées.

Le générateur est de type linéaire. Sa représentation est un objet de type polyligne.

L'assiette

La bande de terrain dont la largeur est de 3 mètres (ou supérieure si l'arrêté le précise) est l'assiette.

L'assiette est de type surfacique. Sa représentation est un objet polygone.

3 Référent métier

Ministère de la Transition Ecologique et Solidaire
Direction générale de l'aménagement, du logement et de la nature
Direction de l'Eau et de la Biodiversité
Tour Sequoia
92055 La Défense CEDEX

Annexe

Procédure d'instauration de la servitude

À défaut d'accord amiable avec les propriétaires, la servitude est instaurée dans les conditions et selon les étapes suivantes :

1. Demande d'instauration de la servitude par la personne morale de droit public maître de l'ouvrage ou son concessionnaire, adressée au préfet. La demande comprend :

- une note donnant toutes précisions utiles sur l'objet des travaux et sur leur caractère technique ;
- le plan des ouvrages prévus ;
- le plan parcellaire des terrains sur lesquels l'établissement de la servitude est envisagé. Ce plan indique le tracé des canalisations à établir, la profondeur minimum à laquelle les canalisations seront posées, la largeur des bandes de terrain où seront enfouies les canalisations et essartés les arbres susceptibles de nuire à l'établissement et à l'entretien de la canalisation ainsi que tous les autres éléments de la servitude ;
- la liste par commune des propriétaires des parcelles concernées ;
- l'étude d'impact, le cas échéant.

2. Consultation des services intéressés et notamment du directeur départemental des territoires chargés du contrôle ;

3. Enquête publique dans les formes prévues par les articles R. 152-5 à R. 152-9 du code rural et de la pêche maritime.

Lorsque les travaux font l'objet d'une déclaration d'utilité publique et que le demandeur est en mesure, avant celle-ci, de déterminer les parcelles qui seront grevées par la servitude et de fournir le tracé précis des canalisations à établir, l'enquête peut être menée en même temps que l'enquête parcellaire avec laquelle elle peut être confondue.

4. Notification individuelle du dépôt du dossier est faite par le demandeur aux propriétaires intéressés, dans les formes et suivant les conditions prévues aux articles R. 131-6 et R. 131-7 du code de l'expropriation pour cause d'utilité publique ; cette notification comporte la mention du montant de l'indemnité proposée en réparation du préjudice causé par l'établissement de la servitude et toutes les sujétions pouvant en découler ;

5. Établissement de la servitude par arrêté préfectoral.

6. Notification de l'arrêté préfectoral au demandeur et au directeur départemental des territoires.

7. Notification de l'arrêté préfectoral à chaque propriétaire, à la diligence du demandeur, par lettre recommandée avec demande d'avis de réception. Au cas où un propriétaire intéressé ne pourrait être atteint, la notification est faite au fermier, locataire, gardien ou régisseur de la propriété ou, à défaut, au maire de la commune où se trouve celle-ci.

8. Affichage de l'arrêté préfectoral à la mairie de chaque commune intéressée.

9. Annexion au plan local d'urbanisme.

SERVITUDES DE TYPE AC1

SERVITUDES RELATIVES AUX MONUMENTS HISTORIQUES

Servitudes reportées en annexe des PLU et des cartes communales en application des articles R. 151-51 et R. 161-8 du code de l'urbanisme et figurant en annexe au Livre 1er dans les rubriques :

- I - Servitudes relatives à la conservation du patrimoine
 - B - Patrimoine culturel
 - a) Monuments historiques

1 - Fondements juridiques

1.1 - Définition

Classement au titre des monuments historiques : ces servitudes concernent les immeubles ou les parties d'immeubles dont la conservation présente du point de vue de l'histoire ou de l'art un intérêt public. Les propriétaires d'immeubles classés ne peuvent effectuer de travaux de restauration, de réparation ou de modification sans autorisation préalable du préfet de région ou du ministre chargé de la culture.

Inscription au titre des monuments historiques : Ces servitudes concernent les immeubles ou parties d'immeubles qui, sans justifier une demande de classement immédiat, présentent un intérêt d'histoire ou d'art suffisant pour en rendre désirable la préservation. Les propriétaires d'immeubles inscrits ne peuvent procéder à aucune modification sans déclaration préalable. Aucune autorisation d'urbanisme ne peut être délivrée sans accord préalable du préfet de région.

Abords des monuments historiques : Les immeubles ou ensembles d'immeubles qui forment avec un monument historique un ensemble cohérent ou qui sont susceptibles de contribuer à sa conservation ou à sa mise en valeur sont protégés au titre des abords. La protection au titre des abords s'applique également à tout immeuble, bâti ou non bâti, situé dans un périmètre délimité par le préfet. Ce périmètre, délimité sur proposition de l'ABF, peut être commun à plusieurs monuments historiques. Il s'agit des anciens périmètres de protections modifiés (PPM).

Si un tel périmètre n'a pas été délimité, la protection au titre des abords s'applique à tout immeuble, bâti ou non bâti, visible du monument historique ou visible en même temps que lui et situé à moins de 500 mètres de celui-ci.

Les travaux susceptibles de modifier l'aspect extérieur d'un immeuble, bâti ou non bâti, protégé au titre des abords sont soumis à une autorisation préalable.

1.2 - Références législatives et réglementaires

Anciens textes :

Loi du 31 décembre 1913 sur les monuments historiques

Article 28 de la loi du 2 mai 1930 ayant pour objet de réorganiser la protection des monuments naturels et des sites de caractère artistique, historique, scientifique, légendaire ou pittoresque.

Concernant les immeubles adossés aux immeubles classés et les immeubles situés dans le champ de visibilité des immeubles classés ou inscrits : articles L. 621-30 à L. 621-32 du code du patrimoine dans leur rédaction antérieure à la loi du 7 juillet 2016¹.

Textes en vigueur :

Code du patrimoine (Livre VI : Monuments historiques, sites patrimoniaux remarquables et qualité architecturale / Titre II : Monuments historiques / Chapitre 1er : Immeubles)

Concernant les immeubles classés au titre des monuments historiques : articles L. 621-1 et suivants du code du patrimoine.

Concernant les immeubles inscrits au titre des monuments historiques : articles L. 621-25 et suivants du code du patrimoine.

Concernant la protection au titre des abords : articles L. 621-30 à L. 621-32 du code du patrimoine.

1.3 - Décision

Pour les immeubles classés, arrêté ministériel ou décret en Conseil d'État.

Pour les immeubles inscrits, arrêté préfectoral ou arrêté ministériel.

Pour les abords, arrêté du préfet de région ou décret en Conseil d'État

1.4 - Restriction Défense

Aucune restriction Défense pour cette catégorie de servitude. La SUP peut être diffusée, visible et téléchargeable dans la totalité de ses détails.

2 - Processus de numérisation

Le Responsable de la SUP est le Ministère de la culture et de la communication.

Le responsable de la numérisation et de la publication est l'autorité compétente créée par l'administrateur local du géoportail de l'urbanisme. L'autorité compétente peut déléguer la réalisation de la numérisation.

1 Suite à la loi n° 2016-925 du 7 juillet 2016 relative à la liberté de la création, à l'architecture et au patrimoine, la protection des abords s'est substituée à la protection applicable aux immeubles adossés aux immeubles classés et aux immeubles situés dans le champ de visibilité des immeubles classés ou inscrits.

3 - Référent métier

Ministère de la culture et de la communication
Direction générale des patrimoines
Bureau de la protection des monuments historiques
3 rue de Valois
75033 Paris Cedex 01

Annexe

Procédures d'instauration, de modification et de suppression de la servitude

Procédures de classement, d'instance de classement et de déclassement

1. Lorsque le propriétaire de l'immeuble ou, pour tout immeuble appartenant à l'Etat, son affectataire domanial y consent, le classement au titre des monuments historiques est prononcé par arrêté du ministre chargé de la culture.

2. La demande de classement d'un immeuble peut être présentée par :

- le propriétaire ou toute personne y ayant intérêt ;
- le ministre chargé de la culture ou le préfet de région ;
- le préfet après consultation de l'affectataire domanial pour un immeuble appartenant à l'État.

3. Les demandes de classement d'un immeuble sont adressées au préfet de la région dans laquelle est situé l'immeuble.

La demande est accompagnée de :

- la description de l'immeuble ;
- d'éléments relatifs à son histoire et à son architecture ;
- de photographies et de documents graphiques le représentant dans sa totalité et sous ses aspects les plus intéressants du point de vue de l'histoire et de l'art.

4. Pour les demandes dont il est saisi, le préfet de région vérifie le caractère complet du dossier. Il recueille ensuite l'avis de la commission régionale du patrimoine et de l'architecture ou de sa délégation permanente.

Après avis de la commission régionale du patrimoine et de l'architecture réunie en formation plénière, le préfet de région peut :

- proposer au ministre chargé de la culture une mesure de classement ;
- inscrire l'immeuble au titre des monuments historiques.

Dans tous les cas, il informe le demandeur de sa décision.

Lorsque le préfet de région propose au ministre le classement de tout ou partie d'un immeuble, il peut au même moment prendre un arrêté d'inscription à l'égard de cet immeuble.

5. Le ministre statue, après avoir recueilli l'avis de la Commission nationale du patrimoine et de l'architecture, sur la proposition du préfet de région ainsi que sur toute proposition de classement dont il prend l'initiative. Il informe la Commission, avant qu'elle ne rende son avis, de l'avis du propriétaire ou de l'affectataire domanial sur la proposition de classement.

Le ministre ne peut prendre une décision de classement qu'au vu d'un dossier comportant l'accord du propriétaire sur cette mesure.

Il notifie l'avis de la Commission et sa décision au préfet de région.

6. Lorsque le ministre chargé de la culture décide d'ouvrir une instance de classement en application de l'article L. 621-7 du code du patrimoine, il notifie l'instance de classement au propriétaire de l'immeuble en l'avisant qu'il dispose d'un délai de deux mois pour présenter ses observations écrites. La notification est faite à l'affectataire domanial dans le cas d'un immeuble appartenant à l'État.

7. La décision de classement mentionne :

- la dénomination ou la désignation de l'immeuble ;
- l'adresse ou la localisation de l'immeuble et le nom de la commune où il est situé ;
- l'étendue totale ou partielle du classement avec les références cadastrales des parcelles, en précisant, si le classement est partiel, les parties de l'immeuble auxquelles il s'applique ;
- le nom et le domicile du propriétaire avec la désignation de l'acte de propriété.

8. La décision de classement de l'immeuble est notifiée par le préfet de région au propriétaire. Celui-ci est tenu d'en informer les affectataires ou occupants successifs.

Cette décision est notifiée avec l'indication de l'étendue de la servitude de protection au maire et, le cas échéant, au président de l'établissement public de coopération intercommunale compétent en matière de plan local d'urbanisme, qui l'annexe à ce plan, lorsqu'il existe, dans les conditions prévues à l'article L. 153-60 du code de l'urbanisme.

Article R621-9 En savoir plus sur cet article...

Modifié par DÉCRET n°2014-1635 du 26 décembre 2014 - art. 4

La demande d'indemnité formée par le propriétaire d'un immeuble classé d'office en application du troisième alinéa de l'article L. 621-6 est adressée au préfet de la région dans laquelle le bien est situé.

A défaut d'accord amiable dans un délai de six mois à compter de la date de la demande, le juge de l'expropriation peut être saisi dans les conditions prévues au second alinéa de l'article R. 311-9 du code de l'expropriation pour cause d'utilité publique.

Article R621-10 En savoir plus sur cet article...

Modifié par Décret n°2017-456 du 29 mars 2017 - art. 1

L'autorité administrative compétente pour proposer le déclassement d'un immeuble classé au titre des monuments historiques est le ministre chargé de la culture. Le déclassement a lieu après avoir recueilli les observations du propriétaire, s'il n'est pas à l'origine de la proposition, et après avis de la commission régionale du patrimoine et de l'architecture ainsi que de la Commission nationale du patrimoine et de l'architecture recueillis dans les mêmes conditions que pour le classement.

SERVITUDES DE TYPE AC4 et AC4 bis

SITES PATRIMONIAUX REMARQUABLES ET PLANS DE VALORISATION DE L'ARCHITECTURE ET DU PATRIMOINE

Servitudes reportées en annexe des articles R. 151-51 et R. 161-8 du Code de l'urbanisme dans les rubriques :

I- Servitudes relatives à la conservation du patrimoine

B – Patrimoine culturel

c) Patrimoine architectural et urbain

1 Fondements juridiques

1.1 Définition

Les sites patrimoniaux remarquables (SPR) ont pour objectif de protéger et mettre en valeur le patrimoine architectural, urbain et paysager de nos territoires.

Sont classés au titre des sites patrimoniaux remarquables « les villes, villages ou quartiers dont la conservation, la restauration, la réhabilitation ou la mise en valeur présente, au point de vue historique, architectural, archéologique, artistique ou paysager, un intérêt public ». Peuvent être classés, au même titre, les espaces ruraux et les paysages qui forment avec ces villes, villages ou quartiers un ensemble cohérent ou qui sont susceptibles de contribuer à leur conservation ou à leur mise en valeur (article L.631-1 du code du patrimoine).

Suite à la publication de la loi n°2016-925 du 7 juillet 2016 relative à la liberté de la création, à l'architecture et au patrimoine (LCAP), les secteurs sauvegardés, les aires de mise en valeur de l'architecture et du patrimoine (AVAP) et les zones de protection du patrimoine architectural, urbain et paysager (ZPPAUP) sont devenus de plein droit des sites patrimoniaux remarquables. Leurs règlements applicables avant la date de publication de cette loi continuent à produire leurs effets dans le périmètre du SPR jusqu'à ce que s'y substitue un plan de sauvegarde et de mise en valeur (PSMV) ou un plan de valorisation de l'architecture et du patrimoine (PVAP).

1.2 Références législatives et réglementaires

Anciens textes :

Pour les secteurs sauvegardés : articles L.313-1, R.313-1 et suivants du code de l'urbanisme en vigueur jusqu'à la loi LCAP du 7 juillet 2016 et le décret n°2017-456 du 29 mars 2017 relatif au patrimoine mondial, aux monuments historiques et aux sites patrimoniaux remarquables

Pour les AVAP : articles L.642-1, D.642-1 et suivants du code du patrimoine toujours en vigueur pour les AVAP mises à l'étude avant la loi LCAP

Pour les ZPPAUP : article L.642-1 et suivants du code du patrimoine en vigueur jusqu'à la loi n°2010-788 du 12 juillet 2010 portant engagement national pour l'environnement dite « loi Grenelle II ».

Textes en vigueur :

Article 112 de la loi n°2016-925 du 7 juillet 2016 relative à la liberté de la création, à l'architecture et au patrimoine (LCAP)

Pour les SPR : articles L.631-1 à L.631-5, R.631-1 et suivants du code du patrimoine

Pour les PVAP : articles L631-3 à L631-4, R631-6 à D631-14 du code du patrimoine

Pour les projets d'AVAP mis à l'étude avant la loi LCAP : articles L.642-1 à L.642-10 du code du patrimoine, dans leur rédaction antérieure à la loi LCAP

1.3 Décision pour chaque type de servitude

1.3.1 Sites patrimoniaux remarquables (SUP AC4)

Les sites patrimoniaux remarquables sont classés par arrêté du ministre chargé de la culture. L'acte classant le SPR en délimite le périmètre.

L'article 112 de la loi LCAP dispose que les secteurs sauvegardés, ZPPAUP et AVAP créés avant la date de publication de la loi sont devenus de plein droit des sites patrimoniaux remarquables au sens de l'article L.631-1 du code du patrimoine :

- les sites patrimoniaux remarquables issus des secteurs sauvegardés ont été créés après 2007 par arrêté préfectoral et, antérieurement à 2007, par arrêté interministériel.
- les sites patrimoniaux remarquables issus des ZPPAUP et AVAP ont été créés par délibération de l'autorité compétente en matière de PLU ou de document en tenant lieu.

Les projets d'AVAP mis à l'étude avant la publication de la loi LCAP sont instruits puis approuvés conformément aux articles L.642-1 à L.642-10 du code du patrimoine, dans leur rédaction antérieure à la loi LCAP (création par délibération de l'autorité compétente en matière de PLU ou de document en tenant lieu).

1.3.2 Plan de valorisation de l'architecture et du patrimoine (SUP AC4bis)

Sur les parties du SPR non couvertes par un plan de sauvegarde et de mise en valeur doit s'appliquer un plan de valorisation de l'architecture et du patrimoine (PVAP) qui a le caractère d'une servitude d'utilité publique. Le PVAP est adopté par délibération de l'autorité compétente en matière de plan local d'urbanisme (PLU) ou de document en tenant lieu ou de carte communale après accord du préfet de région.

1.3.3 Superposition des sites patrimoniaux remarquables avec une autre servitude d'utilité publique

Site patrimonial remarquable et abords de monuments historiques

La protection au titre des abords n'est pas applicable aux immeubles ou parties d'immeubles situés dans le périmètre d'un site patrimonial remarquable (article L.621-30 du code du patrimoine).

Site patrimonial remarquable et site inscrit

Le site inscrit relevant du code de l'environnement n'est pas applicable aux immeubles situés dans le périmètre d'un site patrimonial remarquable (article L.632-3 du code du patrimoine et article L.341-1-1 du code de l'environnement).

Site patrimonial remarquable et site classé

Les deux servitudes d'utilité publique s'appliquent.

1.4 Restriction Défense

Aucune restriction défense pour cette catégorie de SUP.

La SUP peut être diffusée, visible et téléchargeable dans la totalité de ses détails.

2 Processus de numérisation

2.1 Responsable de la numérisation

Code alphanumérique de la SUP	Administrateur local	Autorité compétente
AC4 – <u>périmètres</u> de SPR (dont secteurs sauvegardés, AVAP et ZPPAUP devenus SPR)	Administrateur national - IGN	Ministère de la Culture
AC4 – <u>règlement</u> d'AVAP et de ZPPAUP	Administrateur local – DDT(M) et DEAL	Commune ou EPCI compétent en matière de document d'urbanisme
AC4bis - PVAP	Administrateur local – DDT(M) et DEAL	Commune ou EPCI compétent en matière de document d'urbanisme

Le responsable de la numérisation et de la publication sur le Géoportail de l'urbanisme est l'autorité compétente créée par l'administrateur local du Géoportail de l'urbanisme.

L'autorité compétente peut déléguer la réalisation de la numérisation. La publication relève en revanche intégralement de sa compétence.

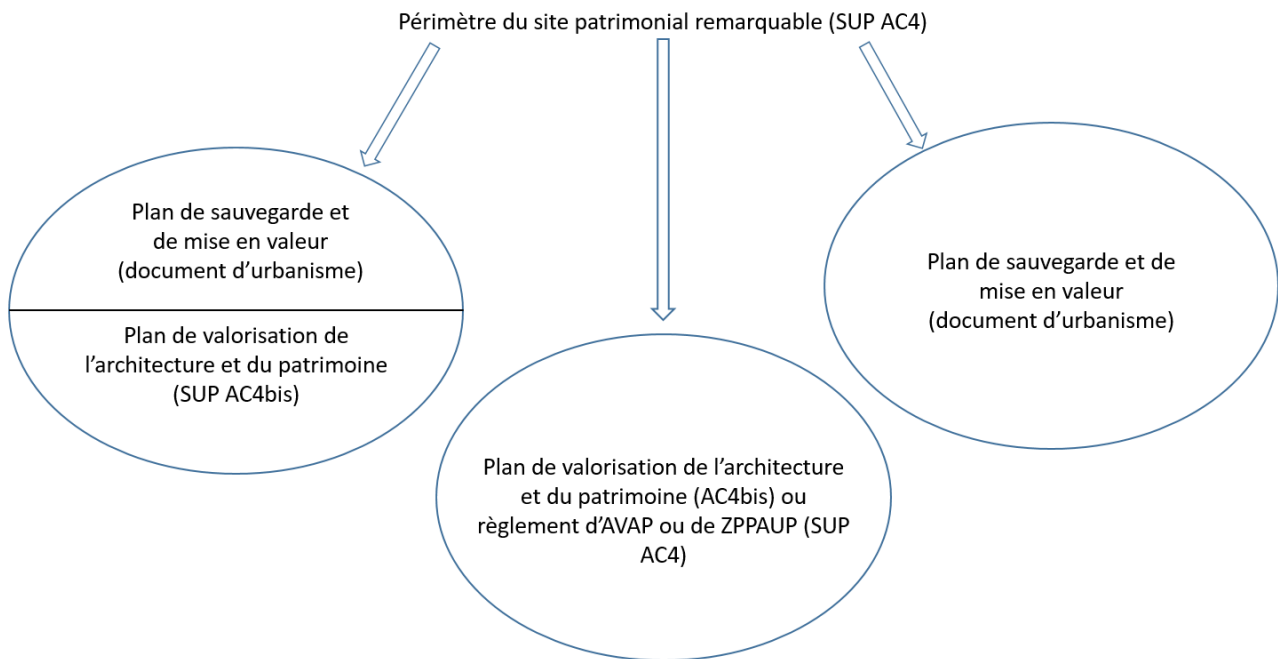


Schéma représentant les trois cas possibles d'articulation entre SUP AC4, AC4bis et PSMV

2.2 Où trouver les documents de base

Les documents peuvent être trouvés dans les services des collectivités territoriales ou des directions régionales des affaires culturelles.

Standard CNIG SUP : Se reporter au [Standard CNIG SUP](#).

2.3 Principes de numérisation

Application du standard CNIG SUP.

Création d'une fiche de métadonnées respectant les dernières [consignes de saisie des métadonnées SUP](#) via [le générateur de métadonnées en ligne sur le GPU](#).

2.4 Numérisation de l'acte

Un fichier PDF sera généré par association de l'arrêté instituant la servitude d'utilité publique et de son règlement. Le fichier sera nommé selon le standard CNIG SUP.

Pour les SPR mis en œuvre en application de l'article L.631-1 du code du patrimoine (après la loi LCAP), l'acte à numériser est l'arrêté ministériel classant le site patrimonial remarquable.

Pour les SPR issus des ZPPAUP et AVAP, l'acte à numériser est la délibération de l'autorité compétente en matière de PLU ou de document en tenant lieu approuvant la ZPPAUP ou l'AVAP.

Pour les SPR issus des secteurs sauvegardés, l'acte à numériser est l'arrêté préfectoral ou l'arrêté interministériel.

Pour les règlements de ZPPAUP ou d'AVAP qui continuent de s'appliquer, l'acte à numériser est la délibération de l'autorité compétente en matière de PLU ou de document en tenant lieu approuvant la ZPPAUP ou l'AVAP.

Pour les PVAP, l'acte à numériser est la délibération de l'autorité compétente en matière de PLU ou de document en tenant lieu adoptant le PVAP.

2.5 Référentiels géographiques et niveau de précision

Référentiels :	De préférence BD Parcellaire
Précision :	1/250 à 1/5000

2.6 Numérisation du générateur et de l'assiette

SUP AC4 – Site patrimonial remarquable (SPR)

Le générateur

Le générateur est le périmètre annexé à l'arrêté ministériel classant le site patrimonial remarquable.

L'assiette

Pour la SUP AC4, l'assiette est égale au générateur.

SUP AC4 – Règlements d'AVAP ou de ZPPAUP

Le générateur

Le générateur est le périmètre apparaissant dans le document graphique du dossier d'AVAP ou de ZPPAUP.

L'assiette

Pour la SUP AC4, l'assiette est égale au générateur

SUP AC4bis – Plan de valorisation de l'architecture et du patrimoine (PVAP)

Le générateur

Le générateur est le périmètre apparaissant dans le document graphique du PVAP ce qui correspond au SPR entier si le document de gestion couvre l'intégralité du SPR. Comme le montre le schéma ci-dessus, un PVAP ne couvre pas toujours l'intégralité du SPR.

L'assiette

L'assiette est égale au générateur.

3 Référent métier

Ministère de la Culture
Direction générale des patrimoines
Service patrimoine
Sous-direction des monuments historiques et des espaces protégés
Bureau de la protection et de la gestion des espaces
182 rue Saint-Honoré 75033 Paris cedex 1

Annexe

Procédures de création, de modification et de suppression de la servitude d'utilité publique

1. Le classement au titre des sites patrimoniaux remarquables

Procédure de classement au titre des sites patrimoniaux remarquables

- proposition d'un projet de classement par l'autorité compétente en matière de PLU, de document en tenant lieu ou de carte communale ou après son accord lorsque cette dernière n'est pas à l'initiative de la proposition ;
- consultation de la ou des communes concernées par le projet de classement pour avis ;
- accord de l'autorité compétente en matière de PLU, de document en tenant lieu ou de carte communale (la délibération doit porter sur le projet de périmètre du site patrimonial remarquable dont le report graphique est annexé à la délibération) ;
- saisine du ministre chargé de la culture par le préfet de région ;
- avis de la Commission nationale du patrimoine et de l'architecture ;
- enquête publique conduite par le préfet de département dans les conditions prévues aux articles L.123-1 et suivants et R.123-1 et suivants du code de l'environnement ;
- recueil de l'avis de Commission nationale du patrimoine et de l'architecture par le ministre en charge de culture si le projet est modifié à l'issue de l'enquête publique ;
- décision (le périmètre est annexé à la décision) ;
- mesures de publicité prévues à l'article R.153-21 du code de l'urbanisme (affichage au siège de l'autorité compétente et dans la mairie concernée durant un mois, mention dans un journal diffusé dans le département et publication au Journal officiel de la République française) ;
- annexion du tracé du site patrimonial remarquable au plan local d'urbanisme ou à la carte communale.

Procédure de modification du périmètre du site patrimonial remarquable

Le périmètre d'un site patrimonial remarquable ne peut être modifié qu'en suivant la procédure de classement (article L.631-2 du code du patrimoine).

Procédure de suppression d'un périmètre de site patrimonial remarquable

Par parallélisme des formes, un site patrimonial remarquable ne peut être supprimé qu'en suivant la procédure de classement.

2. Le plan de valorisation de l'architecture et du patrimoine (PVAP)

Procédure d'élaboration d'un PVAP

- consultation de la commune concernée le cas échéant (en cas de désaccord entre l'EPCI et la commune, l'avis de la Commission nationale du patrimoine et de l'architecture est sollicité) ;
- consultation de la commission locale ;
- arrêt du projet de PVAP par l'autorité compétente en matière de plan local d'urbanisme, de document en tenant lieu ou de carte communale ;
- avis de la commission régionale du patrimoine et de l'architecture ; avis des personnes publiques associées ;
- enquête publique conduite par l'autorité compétente en matière de plan local d'urbanisme, de document en tenant lieu ou de carte communale ;
- accord du préfet de région si le projet n'a pas été modifié ;
- adoption par l'organe délibérant de l'autorité compétente en matière de plan local d'urbanisme, de document en tenant lieu ou de carte communale ;

- mesures de publicité prévues à l'article R.153-21 du code de l'urbanisme (affichage pendant un mois au siège de l'EPCI compétent et dans la ou les mairies des communes membres concernées, insertion dans un journal diffusé dans le département et publication au recueil des actes administratifs) ;
- annexion au plan local d'urbanisme en application de l'article L.151-43 du code de l'urbanisme.

Procédure de révision d'un PVAP

La révision d'un PVAP a lieu dans les mêmes conditions que l'élaboration.

Procédure de modification d'un PVAP

Un PVAP peut être modifié lorsqu'il n'est pas porté atteinte à l'économie générale de ses dispositions relatives à la protection du patrimoine bâti et des espaces. La procédure de modification prévoit les étapes suivantes :

- consultation de l'architecte des bâtiments de France (ABF) ;
- enquête publique ;
- accord du préfet de région ;
- délibération de l'organe délibérant de l'autorité compétente en matière de plan local d'urbanisme, de document en tenant lieu ou de carte communale ;
- annexion au document d'urbanisme.

Procédure de suppression d'un PVAP

Par parallélisme des formes, un PVAP ne peut être supprimé qu'en suivant la procédure d'élaboration.

3. Les aires de mise en valeur de l'architecture et du patrimoine (AVAP) mises à l'étude avant la loi LCAP

Procédure d'élaboration d'une AVAP

- délibération de la collectivité territoriale ou de l'EPCI compétent en matière de PLU pour la mise à l'étude du projet d'AVAP ;
- conduite de l'étude par la collectivité territoriale ou par l'EPCI en association avec l'ABF ;
- délibération arrêtant le projet d'AVAP ;
- avis de la commission régionale du patrimoine et de l'architecture ;
- examen par les personnes publiques associées ;
- enquête publique ;
- projet de création de l'AVAP ;
- accord du préfet de département ;
- délibération de la collectivité territoriale ou de l'EPCI approuvant la création de l'AVAP ;
- mesures de publicité ;
- annexion au document d'urbanisme.

Au jour de leur création, les AVAP deviennent des sites patrimoniaux remarquables.

4. Procédure de modification du règlement d'une AVAP (ou d'une ZPPAUP)

Conformément à l'article 112 de la loi LCAP, le règlement d'une AVAP ou d'une ZPPAUP peut être modifié lorsqu'il n'est pas porté atteinte à ses dispositions relatives à la protection du patrimoine bâti et des espaces. Cette modification est prononcée par l'autorité compétente en matière de PLU, de document en tenant lieu ou de carte communale, après consultation de l'ABF, enquête publique et après accord du préfet de région.

Servitude AS1

Servitude résultant de l'instauration de périmètres de protection des eaux potables et minérales



Ressources, territoires, habitats et logement
Énergie et climat
Prévention des risques
Développement durable
Infrastructures, transports et mer

**Présent
pour
l'avenir**



Crédit photo : Pierre Bona

Ministère de l'Écologie, du Développement durable,
des Transports et du Logement

www.developpement-durable.gouv.fr

SERVITUDE DE TYPE AS1

a) SERVITUDES ATTACHEES A LA PROTECTION DES EAUX POTABLES

b) SERVITUDES ATTACHEES A LA PROTECTION DES EAUX MINERALES

Servitudes reportées en annexe de l'article R. 126-1 du Code de l'urbanisme dans les rubriques :

I - Servitudes relatives à la conservation du patrimoine

B - Patrimoine naturel

c) Eaux

1 - Fondements juridiques

1.1 - Définition

Il convient de distinguer deux catégories de servitudes de protection des eaux, à savoir :

a) Les périmètres de protection institués en vertu des articles L. 1321-2 et R. 1321-13 du Code de la Santé publique autour de points de prélèvement d'eau destinée à l'alimentation des collectivités humaines, en vue d'assurer la protection de la qualité de cette eau, qu'il s'agisse de captage d'eaux de source, d'eaux souterraines ou d'eaux superficielles (cours d'eau, lacs, retenues,...) :

- **périmètre de protection immédiate** dont les terrains sont à acquérir en pleine propriété par le bénéficiaire de la DUP et à l'intérieur duquel toute activité est interdite en dehors de celles expressément autorisées par l'acte déclaratif d'utilité publique ; périmètre obligatoirement clos sauf impossibilité matérielle ou obstacle topographique naturel assurant une protection équivalente,

- **périmètre de protection rapprochée** à l'intérieur duquel peuvent être interdits ou réglementés toutes sortes d'installations, travaux, activités, dépôts, ouvrages, aménagement ou occupation des sols de nature à nuire directement ou indirectement à la qualité des eaux,

- le cas échéant, **périmètre de protection éloignée** à l'intérieur duquel peuvent être réglementés les installations, travaux, activités, dépôts, ouvrages, aménagement ou occupation des sols et dépôts ci-dessus mentionnés.

b) Le périmètre de protection institué en vertu des articles L. 1322-3 à L. 1322-13 du Code de la Santé publique autour d'une source d'eau minérale déclarée d'intérêt public, en vue d'éviter toute altération ou diminution de cette source. Il s'agit d'un périmètre à l'intérieur duquel :

- aucun sondage, aucun travail souterrain ne peuvent être pratiqués sans autorisation préalable du représentant de l'État dans le département,

- il peut être fait obligation de déclarer, au moins un mois à l'avance, des fouilles, tranchées pour extraction de matériaux ou tout autre objet, fondations de maisons, caves ou autres travaux à ciel ouvert,

- les autres activités, dépôts ou installations de nature à nuire directement ou indirectement à la qualité des eaux peuvent également être soumis à autorisation ou à déclaration par le décret instaurant le périmètre,

- les travaux, activités, dépôts ou installations précités et entrepris, soit en vertu d'une autorisation régulière, soit après une déclaration préalable, peuvent, sur la demande du propriétaire de la source, être interdits par le représentant de l'État dans le département.

1.2 - Références législatives et réglementaires

a) Concernant les périmètres de protection des eaux potables :

Anciens textes :

- **Code rural ancien : article 113** modifié par la loi n° 64-1245 du 16 décembre 1964 art. 27 et abrogé par l'ordonnance n°2000-914 du 18 septembre 2000 relative à la partie législative du code de l'environnement
- **Code de la santé publique :**
 - **article 19** créé par par le décret n°53-1001 du 05 octobre 1953 portant codification des textes législatifs concernant la santé publique et instituant un seul périmètre de protection
 - **article 20** substitué à l'article 19 par l'ordonnance n°58-1265 du 20 décembre 1958 - modifié par la loi n° 64-1245 du 16 décembre 1964 relative au régime et à la répartition des eaux et à la lutte contre leur pollution, instituant plusieurs périmètres de protection
- **Décret n°61-859 du 01 août 1961** pris pour l'application de l'article 20 du Code de la santé publique. modifié par l'article 7 de la loi n°64-1245 précitée et par le **décret n° 67-1093** du 15 décembre 1967. puis abroaé et remplacé par le **décret 89-3** du 03 janvier 1989 relatif aux eaux destinées à la consommation humaine à l'exclusion des eaux minérales naturelles (art. 16), lui même abrogé et remplacé par le **décret n°2001-1220** abrogé, à son tour, par le décret de codification n°2003-462.
- **Arrêtés pris pour l'application des décrets susvisés : arrêté du 10 juillet 1989** modifié abrogé par **arrêté du 24 mars 1998** lui-même abrogé par **arrêté du 26 juillet 2002**.

Textes en vigueur :

- **Code de l'environnement : article L215-13** se substituant à l'article 113 de l'ancien code rural,
- **Code de la santé publique :**
 - **article L.1321-2** issu de l'ordonnance de recodification n° 2000-548 du 15 juin 2000,
 - **article L. 1321-2-1** créé par la loi n°2004-806 du 9 août 2004 - art. 58.
 - **articles R. 1321-6 et suivants** créés par décret n°2003-462 du 21 mai 2003 relatif aux dispositions réglementaires des parties I, II et III du Code de la Santé publique.
- **Circulaire du 24/07/1990** relative à la mise en place des périmètres de protection,
- **Guide technique - Protection des captages d'eau**, publié en mai 2008 et consultable sur le site Internet du Ministère de la santé.

b) Concernant les périmètres de protection des eaux minérales :

Anciens textes :

- **Ordonnance royale du 18 juin 1823** relative au règlement sur la police des eaux minérales.
- **Loi du 14 juillet 1856** relative à la déclaration d'intérêt public et au périmètre de protection des sources.
- **Décret d'application du 08 septembre 1856, modifié par décret du 02 décembre 1908 et par décret du 30 avril 1930.**
- **Articles L.735 et suivants du code de la santé publique** créés par le décret en conseil d'État n°53-1001 du 05 octobre 1953 portant codification des textes législatifs concernant la santé publique, conformément à la loi n°51-518 relative à la procédure de codification,
- **Note technique « Contexte environnemental » n°16** (octobre 1999) du Secrétariat d'État à l'Industrie, note conjointe de la Division nationale des eaux minérales et du thermalisme (DNEMT) et du Bureau de recherches minières et géologiques (BRGM).

Textes en vigueur :

- **Code de la santé publique :**

- **articles L.1322-3 à L.1322-13** issus de l'ordonnance de recodification n° 2000-548 du 15 juin 2000 et modifié par la loi n°2004-806 du 09 août 2004,
- **articles R. 1322-17 et suivants** issus du décret 2003-462 du 21 mai 2003.

- **Arrêté du 26 février 2007** relatif à la constitution des dossiers de demande de déclaration d'intérêt public d'une source d'eau minérale naturelle, d'assignation d'un périmètre de protection et de travaux dans le périmètre de protection,
- **Circulaire DGS/EA4 n°2008-30 du 31 janvier 2008** relative à la sécurité sanitaire des eaux minérales naturelles et son annexe III,
- **Circulaire DGS n° 2001/305 du 02 juillet 2001** relative à l'opération de mise à jour par le BRGM des coordonnées Lambert II étendues et des codes de la banque de données du sous-sol (BSS) des captages d'eau. Données essentielles de SISE-EAUX.

1.3 - Bénéficiaires et gestionnaires

Bénéficiaires	Gestionnaires
<p>a) <u>S'agissant des périmètres de protection des eaux potables :</u></p> <p>- les propriétaires de captage(s) d'eaux potables :</p> <ul style="list-style-type: none">- une collectivité publique ou son concessionnaire,- une association syndicale,- ou tout autre établissement public,- des personnes privées propriétaires d'ouvrages de prélèvement alimentant en eau potable une ou des collectivités territoriales et ne relevant pas d'une délégation de service public (prélèvements existants au 01 janvier 2004) (art. L. 1321-2-1).	<p>a) <u>S'agissant des périmètres de protection des eaux potables :</u></p> <p>- le préfet de département.</p> <p>- l'agence régionale de santé (ARS) et ses délégations territoriales départementales.</p>
<p>b) <u>S'agissant des périmètres de protection des eaux minérales :</u></p> <p>- le propriétaire de la source ou l'exploitant agissant en son nom (des personnes privées).</p>	<p>b) <u>S'agissant des périmètres de protection des eaux minérales :</u></p> <p>- le ministre chargé de la santé, avec le concours de l'agence nationale de sécurité sanitaire (ANSES)</p> <p>- le préfet avec le concours de l'agence régionale de santé (ARS) et de ses délégations territoriales départementales.</p>

1.4 - Procédure d'instauration, de modification ou de suppression

▪ **Procédure d'instauration :**

a) **Concernant les périmètres de protection des eaux potables.**

Par acte déclaratif d'utilité publique, à savoir :

- soit l'**arrêté préfectoral autorisant l'utilisation d'eau en vue de la consommation humaine et déclarant d'utilité publique l'instauration ou la modification** de périmètres de protection autour du point de prélèvement (art. R. 1321-6 et R. 1321-8),
- soit un **arrêté préfectoral autonome déclarant d'utilité publique l'instauration ou la modification de périmètres de protection**, notamment pour des captages existants déjà autorisés ou autour d'ouvrages d'adduction à écoulement libre ou de réservoirs enterrés,
- **après enquête publique préalable à la DUP** et conduite conformément au Code de l'expropriation (article R. 11-3-I).

Le dossier soumis à enquête publique comprend notamment :

- un **rapport géologique** déterminant notamment les périmètres de protection à assurer autour des ouvrages captants ,
- un **plan de situation** du ou des points de prélèvement, du ou des installations de traitement et de surveillance ;
- un plan parcellaire faisant apparaître, conformément à la circulaire du 24 juillet 1990, le périmètre délimitant les immeubles à exproprier et les périmètres limitant l'utilisation du sol,
- un **support cartographique** présentant l'environnement du captage et localisant les principales sources de pollution.

b) Concernant les périmètres de protection des eaux minérales.

Après autorisation d'exploitation de la source d'eau minérale naturelle concernée.

Après déclaration d'intérêt public de ladite source (DIP).

Sur demande d'assignation d'un périmètre (DPP) adressée au Préfet par le titulaire de l'autorisation d'exploiter.

(NB : les trois dossiers peuvent être déposés conjointement, mais la DIP ne vaut pas autorisation d'exploiter et la DDP est subordonnée à l'attribution de la DIP) :

- **instruction locale par le préfet** avec le concours du directeur général de l'Agence régionale de santé qui recueille l'avis de l'hydrogéologue agréé en matière d'hygiène publique,
- **enquête publique réalisée**, à compter de l'entrée en vigueur de la loi ENE du 12 juillet 2010, conformément au chapitre III du titre II du livre 1er du code de l'environnement,
- **rapport de synthèse** du directeur général de l'agence régionale de santé sur la demande et sur les résultats de l'enquête,
- **avis du Conseil départemental de l'environnement et des risques sanitaires et technologiques**,
- un **décret en Conseil d'Etat** statue sur la demande de déclaration d'intérêt public d'une source d'eau minérale naturelle et d'assignation d'un périmètre de protection sur **rapport du ministre chargé de la santé**,

Pièces pouvant figurer, parmi d'autres, au dossier soumis à enquête publique

Aux termes du décret modifié portant application de la loi du 08 septembre 1956 :

- un **plan à l'échelle d'un dixième de millimètre par mètre** représentant les terrains à comprendre dans le périmètre et sur lequel sont indiqués l'allure présumée de la source et son point d'émergence .
- **ou un plan à l'échelle de 1 millimètre par mètre**, lorsque la surface des terrains est inférieure à 10 hectares (échelle obligatoire pour toute partie du plan située en agglomération).

Selon la note technique n°16 susvisée :

- **des documents cartographiques au 1/100 000 et 1/25 000** donnant la situation de la source et des installations d'exploitation
- un **plan à une échelle adaptée** à l'importance de la surface du périmètre, avec indication des limites de celui-ci. Doivent y figurer les dépôts, installations et activités susceptibles d'avoir un impact sur la qualité de l'eau minérale.

En vertu de l'arrêté du 26 février 2007 :

- un **plan général de situation**, à une échelle adaptée, indiquant les implantations des installations et l'emprise du périmètre de protection sollicité.

▪ **Procédure de modification :**

Même procédure et mêmes formes que pour l'instauration de ces périmètres.

▪ **Procédure de suppression :**

Aucune précision dans les textes, sauf concernant les ouvrages de prélèvements, propriétés de personnes privées et ne relevant pas de délégation de service public (cf. art. L.1321-2-1 dernier alinéa : «Les interdictions, les réglementations et autres effets des dispositions des précédents alinéas [telles que l'instauration de périmètres] cessent de s'appliquer de plein droit dès lors que le point de prélèvement n'alimente plus en totalité le service public de distribution d'eau destinée à la consommation humaine»).

1.5 - Logique d'établissement

1.5.1 - *Les générateurs*

a) Concernant les périmètres de protection des eaux potables :

- un point de prélèvement :

- un ou plusieurs captages proches exploités par le même service,
- un ou plusieurs forages proches exploités par le même service,
- une ou plusieurs sources proches exploitées par le même service,
- un champ captant,
- une prise d'eau de surface (en cours d'eau ou en retenue).

- l'usine de traitement à proximité de la prise d'eau,
- un ouvrage d'adduction à écoulement libre,
- un réservoir.

b) Concernant les périmètres de protection des eaux minérales :

- une source d'eau minérale naturelle.

1.5.2 - *Les assiettes*

a) Concernant les périmètres de protection des eaux potables :

- un périmètre de protection immédiate qui peut faire l'objet d'un emplacement réservé au POS/PLU,
- un périmètre de protection rapprochée,
- un périmètre de protection éloignée.

A noter que :

- ces périmètres peuvent comporter des terrains disjoints (notamment des périmètres « satellites » de protection immédiate autour de zones d'infiltration en relation directe avec les eaux prélevées),
- les limites des périmètres rapprochés et éloignés suivent si possible les limites cadastrales (communes ou parcelles) et géographiques (cours d'eau, voies de communication).

b) Concernant les périmètres de protection des eaux minérales :

- un seul périmètre qui peut porter sur des terrains disjoints.

A noter : qu'il peut apparaître sur les plans un périmètre sanitaire d'urgence (PSE) délimité par l'acte d'autorisation d'exploiter, périmètre obligatoirement clôturé à l'intérieur duquel des servitudes de droit privé peuvent être constituées par conventions entre l'exploitant et d'éventuels propriétaires de terrains situés dans ce périmètre (art. R. 1322-16 du Code de la santé publique).

2 - Bases méthodologiques de numérisation

2.1 - Définition géométrique

2.1.1 - Les générateurs

Pour les 2 types de servitudes AS1 on privilégiera la saisie des coordonnées (X, Y) du point de captage ou de la source minérale.

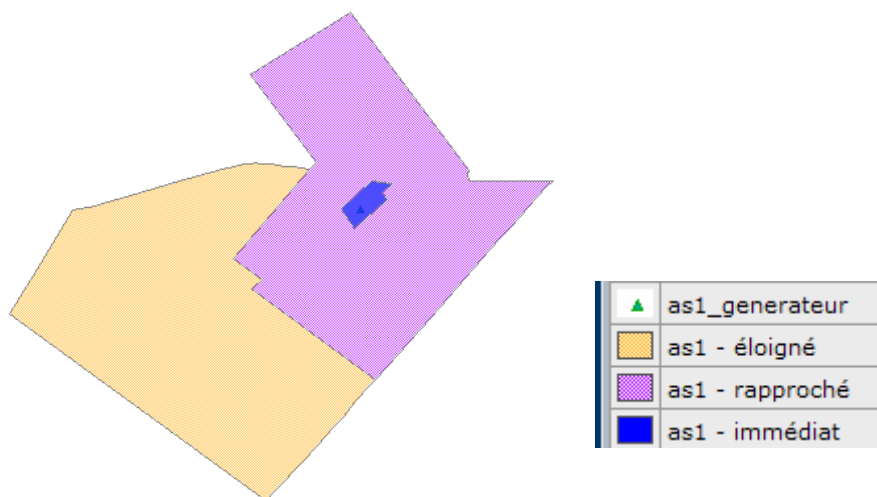
2.1.2 - Les assiettes

1) Périmètres protection captage eau potable

C'est les 3 types de périmètres de protection, représentés par des polygones fermés, avec la proximité croissante par rapport au point de captage.

- 1- **périmètre immédiat (PI) – obligatoire**
- 2- **périmètre rapproché (PR) - facultatif**
- 3- **périmètre éloigné (PE) - facultatif**

Exemple de représentation :

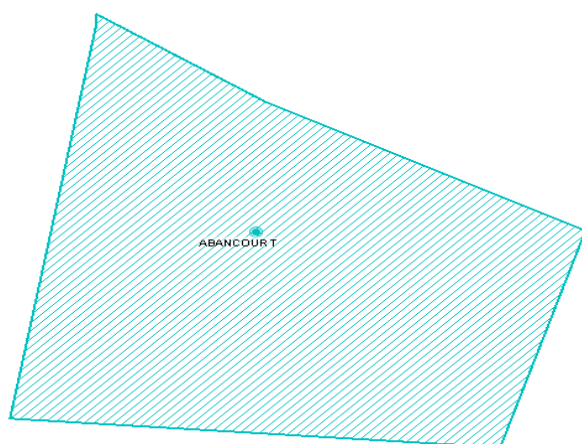


Remarque :

- le générateur point de captage est situé à l'intérieur du périmètre immédiat, et est associé à une commune,
- on se rapprochera le plus possible du plan parcellaire de l'arrêté ou de la DUP.

2) Eau minérale

Il s'agit d'un seul périmètre de protection de la source minérale.



2.2 - Référentiels géographiques et niveau de précision

Référentiels : Les générateurs sont numérisés - soit sur du PCI vecteur ou préférentiellement sur un référentiel à grande échelle BD parcellaire ou Orthophotoplan.

Précision : Échelle de saisie maximale, le cadastre
Échelle de saisie minimale, le 1/2000

3 - Numérisation et intégration

3.1 - Numérisation dans MapInfo

3.1.1 - Préalable

Télécharger à partir du site du PND Urbanisme (http://ads.info.application.i2/rubrique.php?id_rubrique=178) les documents suivants :

- la documentation sur la structure des fichiers MapInfo,
- les modèles de fichiers MapInfo (actes, générateurs, assiettes, liens sup / communes)

3.1.2 - Saisie de l'acte

Ouvrir le fichier modèle XX_ACT.tab puis l'enregistrer sous le nom **AS1_ACT.tab**.

Saisir les données alphanumériques liées aux actes conformément aux consignes de saisie figurant au **chapitre 2** du document *Structure des modèles mapinfo.odt*.

3.1.3 - Numérisation du générateur

▪ Recommandations :

Privilégier :

- la numérisation au niveau départemental.

▪ Précisions liées à GéoSUP :

2 types de générateurs sont possibles pour une sup AS1 :


- un point : correspondant au centroïde du point de captage (ex. : une source),
- un polygone : correspondant aux zones de captage de type surfacique (ex. : accès à la zone de captage).

Remarque : plusieurs générateurs et types de générateur sont possibles pour une même servitude AS1 (ex. : une source et sa zone de captage).

▪ Numérisation :

Ouvrir le fichier XX_SUP_GEN.tab puis l'enregistrer sous le nom **AS1_SUP_GEN.tab**.

Si le générateur est de type ponctuel :

- placer le symbole sur le centroïde du point de captage à l'aide de l'outil symbole  (police MapInfo 3.0 Compatible, taille 12, symbole étoile, couleur noir).

Si le générateur est de type surfacique :

- dessiner les zones de captage à l'aide de l'outil polygone  (trame transparente, ligne continu, épaisseur 1 pixel).

Si plusieurs générateurs sont associés à une même servitude :

- dessiner les différents générateurs à l'aide des outils précédemment cités puis assembler les en utilisant l'option Objets / Assembler. Penser ensuite à compacter la table MapInfo.

Remarque :

Ne pas assembler des générateurs de types différents (ex. : un point avec une surface). Les générateurs assemblés doivent être similaires pour pouvoir être importés dans GéoSup.

▪ **Saisie des données alphanumériques associées :**

Saisir les données alphanumériques liées à la création du générateur conformément aux consignes de saisie figurant au **chapitre 3** du document *Structure des modèles mapinfo.odt*.

Si plusieurs générateurs sont associés à une même servitude le champ NOM_SUP devra être saisi de façon similaire pour tous les objets créés. En revanche le champ NOM_GEN devra être saisi de façon distinct.

Pour différencier le type de représentation graphique du générateur dans GéoSup (potables ou minérales), le champ CODE_CAT doit être alimenté par 2 sous codes :

- AS1_EP pour les eaux potables,
- AS1_EM pour les eaux minérales.

3.1.4 - Création de l'assiette

▪ **Précisions liées à GéoSUP :**

1 seuls type d'assiette est possible pour une sup AS1 :

- une surface : correspondant aux zones de protection des captages d'eau (immédiat, rapproché, éloigné, minérale).


▪ **Numérisation :**

Si l'assiette est un périmètre de protection de type zone tampon :

- une fois la numérisation des générateurs entièrement achevée, faire une copie du fichier AS1_SUP_GEN.tab et l'enregistrer sous le nom **AS1_ASS.tab**,
- ouvrir le fichier AS1_ASS.tab puis créer un tampon de x mètres en utilisant l'option Objet / Tampon de MapInfo.

Modifier ensuite la structure du fichier AS1_ASS.tab conformément aux consignes de saisie figurant au **chapitre 4** du document *Structure des modèles mapinfo.odt* tout en gardant les champs NOM_SUP, CODE_CAT, NOM_GEN.

Si l'assiette est un périmètre de protection modifié :

- ouvrir le fichier XX_ASS.tab puis l'enregistrer sous le nom **AS1_ASS.tab**.
- dessiner les périmètres modifiés à l'aide de l'outil polygone  (trame transparente, ligne continu, épaisseur 1 pixel)

Si plusieurs assiettes sont associés à une même servitude :

- dessiner les différentes assiettes à l'aide des méthodes précédemment citées puis assembler les en utilisant l'option Objets / Assembler. Penser ensuite à compacter la table MapInfo.

▪ **Saisie des données alphanumériques associées :**

Saisir les données alphanumériques liées aux générateurs conformément aux consignes de saisie figurant au **chapitre 4** du document *Structure des modèles mapinfo.odt*.

Important :

Pour différencier le type de représentation graphique du générateur dans GéoSup (privé ou publique), le champ CODE_CAT doit être alimenté par 2 sous codes :

- AS1_EP pour les eaux potables,
- AS1_EM pour les eaux minérales.

Pour différencier le type d'assiette dans GéoSup (zone de protection), le champ TYPE_ASS doit être en adéquation avec le type de catégorie saisi dans le champ CODE_CAT :

- pour la catégorie AS1_EP - **eaux potables** le champ TYPE_ASS doit être égale à **Zone de protection eau minérale** ou **Protection immédiate** ou **Protection rapprochée** ou **Protection éloigné** (respecter la casse),
- pour la catégorie AS1_EM - **eaux minérales** le champ TYPE_ASS doit être égale à **Zone de protection eau minérale** ou **Protection immédiate** ou **Protection rapprochée** ou **Protection éloigné** (respecter la casse).

3.1.5 - Lien entre la servitude et la commune


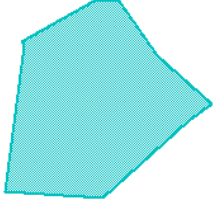
Ouvrir le fichier XX_LIENS_SUP_COM.tab puis l'enregistrer sous le nom AS1_SUP_COM.tab.

Saisir toutes les communes impactées par l'emprise (assiette) de la servitude, conformément aux consignes de saisie figurant au **chapitre 5** du document *Structure des modèles mapinfo.odt*.

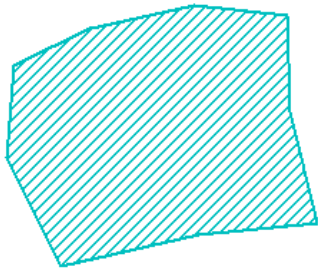
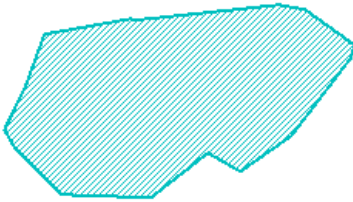
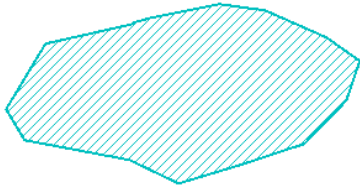
3.2 - Données attributaires

Consulter le document de présentation au paragraphe "règles de nommage des objets" (page 6/11) ainsi que le modèle conceptuel SUP du CNIG et/ou le standard COVADIS SUP.

3.3 - Sémiologie

Type de générateur	Représentation cartographique	Précision géométrique	Couleur
Ponctuel (ex. : un point de captage)		Rond et cercle de couleur bleue	Rouge : 0 Vert : 192 Bleu : 192
Surfacique (ex. :)		Polygone composée d'un carroyage de couleur bleue et transparent Trait de contour continu de couleur bleue et d'épaisseur égal à 2 pixels	Rouge : 0 Vert : 192 Bleu : 192

Type d'assiette	Représentation cartographique	Précision géométrique	Couleur
-----------------	-------------------------------	-----------------------	---------

Surfacique (ex. : un périmètre de protection immédiat)		Polygone composée d'une trame hachurée à 45° de couleur bleue et transparente Trait de contour continu de couleur bleue et d'épaisseur égal à 2 pixels	Rouge : 0 Vert : 192 Bleu : 192
Surfacique (ex. : un périmètre de protection rapprochée)		Polygone composée d'une trame hachurée à 45° de couleur bleue et transparente Trait de contour continu de couleur bleue et d'épaisseur égal à 2 pixels	Rouge : 0 Vert : 192 Bleu : 192
Surfacique (ex. : un périmètre de protection éloignée)		Polygone composée d'une trame hachurée à 45° de couleur bleue et transparente Trait de contour continu de couleur bleue et d'épaisseur égal à 2 pixels	Rouge : 0 Vert : 192 Bleu : 192

3.4 - Intégration dans GéoSup

Importer les fichiers MapInfo dans l'ordre suivant :

- les actes,
- les sup et les générateurs,
- les assiettes,
- les liens sup / communes,

conformément aux consignes figurant *aux chapitres 4, 5, 6, et 7* du document *Import_GeoSup.odt*.

Ressources, territoires, habitats et logement
Énergie et climat Développement durable
Prévention des risques Infrastructures, transports et mer

**Présent
pour
l'avenir**

Ministère de l'Écologie, du Développement durable,
des Transports et du Logement
Direction générale de l'Aménagement,
du Logement et de la Nature
Arche Sud
92055 La Défense Cedex

www.developpement-durable.gouv.fr

Servitude EL7

Servitudes d'alignement des voies publiques



Ressources, territoires, habitats et logement
Énergie et climat
Prévention des risques
Développement durable
Infrastructures, transports et mer

Présent
pour
l'avenir



Liberté • Égalité • Fraternité
RÉPUBLIQUE FRANÇAISE



Ministère
de l'Écologie,
du Développement
durable,
des Transports
et du Logement

Crédit photo : Roland Zumbuehl

Ministère de l'Écologie, du Développement durable,
des Transports et du Logement

www.developpement-durable.gouv.fr

SERVITUDES DE TYPE EL7

SERVITUDES D'ALIGNEMENT DES VOIES PUBLIQUES

Servitudes reportées en annexe de l'article R. 126-1 du Code de l'urbanisme dans les rubriques :

I – Servitudes relatives à l'utilisation de certaines ressources et équipements

D – Communication

d) Réseau routier

1 - Fondements juridiques

1.1 - Définition

L'alignement est la détermination par l'autorité administrative de la limite du domaine public routier au droit des propriétés riveraines. Il est fixé soit par un plan d'alignement, soit par un arrêté d'alignement individuel. Il constitue, pour l'autorité en charge de la voirie concernée, un moyen de protection contre les empiètements des propriétés riveraines.

Les servitudes d'utilité publique sont issues du plan d'alignement. Celui-ci permet de modifier l'assiette des voies publiques par déplacement des limites préexistantes et constitue de ce fait un moyen juridique d'élargissement et de modernisation des voies publiques.

L'alignement individuel ne peut, quant à lui, que reconnaître la limite du domaine public routier par rapport aux propriétés riveraines. Les arrêtés d'alignement, qui sont des actes purement déclaratifs et non créateurs de droits, sont délivrés conformément au plan d'alignement s'il en existe un, ou dans le cas contraire, à la limite de fait de la voie.

Le plan d'alignement entraîne des conséquences différentes selon que les propriétés sont bâties ou non.

Pour les terrains non bâtis, le plan attribue, dès sa publication, la propriété à la collectivité propriétaire de la voie. Les parcelles de terrains non bâtis sont ainsi immédiatement classées dans le domaine public de la collectivité propriétaire de la voie. Lors du transfert de propriété, l'indemnité est, à défaut d'accord amiable, fixée et payée comme en matière d'expropriation.

Pour les terrains bâtis, le sol des propriétés bâties sera attribué dès la destruction du bâtiment.

Elles sont en outre frappées d'une servitude de reculement qui suppose pour le propriétaire :

- l'interdiction de procéder, sur la partie frappée d'alignement, à l'édification de toute construction nouvelle (servitude *non aedificandi*). Toutefois, des règles particulières relatives aux saillies, c'est à dire certaines parties décoratives ou utilitaires de l'immeuble riverain de la voie publique, sont prévues dans des arrêtés portant règlement de voirie pris par le préfet, le président du conseil général ou le maire, selon qu'il s'agit d'une route nationale, d'une route départementale ou d'une voie communale. Ces arrêtés fixent les dimensions maximales des saillies autorisées.
- l'interdiction d'effectuer tout travail confortatif sur les bâtiments frappés d'alignement (servitude *non confortandi*). Cette interdiction ne s'applique pas s'il s'agit d'un immeuble classé parmi les monuments historiques.

Les propriétaires riverains des voies du domaine public routier ont une priorité pour l'acquisition des parcelles situées au droit de leur propriété et déclassées par suite d'un changement de tracé de ces voies, de l'ouverture d'une voie nouvelle ou d'une modification de l'alignement. Le prix de cession est estimé, à défaut d'accord amiable, comme en matière d'expropriation.

1.2 - Références législatives et réglementaires

Anciens textes :

- Édît du 16 décembre 1607 réglant les fonctions et droits de l'office de grand voyer (art. 4 et 5) ;
- Arrêt du Conseil d'État du Roi du 27 février 1765 concernant les permissions de construire et les alignements sur les routes entretenues aux frais du roi ;
- Décret n° 62-1245 du 20 octobre 1962 relatif à l'approbation des plans généraux d'alignement des routes nationales et à ses effets en ce qui concerne les propriétés frappées d'alignement

Textes en vigueur :

Articles L. 112-1 à L. 112-8, L. 123-6, L. 123-7, L. 131-4, L. 131-6, L. 141-3, R.112-1 à R.112-3, R. 123-3, R. 123-4, R. 131-3 à R. 131-8 et R. 141-4 à R. 141-10 du code de la voirie routière.

1.3 - Bénéficiaires et gestionnaires

Bénéficiaires	Gestionnaires
État Départements Communes	

1.4 - Procédures d'instauration, de modification ou de suppression

1.4.1 - Routes nationales

1. Élaboration du plan d'alignement ;
2. Avis du conseil municipal si la route nationale est située en agglomération ;
3. Le plan d'alignement, auquel est joint un plan parcellaire, est soumis à enquête publique organisée conformément aux dispositions du code de l'expropriation pour cause d'utilité publique. Outre les pièces prévues à l'article R. 11-19 du code de l'expropriation pour cause d'utilité publique, le dossier soumis à enquête comprend une notice explicative
4. Approbation du plan d'alignement par :
 - arrêté motivé du préfet de département lorsque les conclusions du commissaire enquêteur ou de la commission d'enquête sont favorables ;
 - décret en Conseil d'État lorsque les conclusions du commissaire enquêteur ou de la commission d'enquête sont défavorables
5. Modalités de publicité et d'information et publication au bureau des hypothèques ;
6. Annexion au Plan Local d'Urbanisme approuvé (PLU).

1.4.2 - Routes départementales

1. Élaboration du plan d'alignement ;
2. Avis du conseil municipal si la route départementale est située en agglomération ;
3. Le plan d'alignement est soumis à enquête publique organisée conformément aux dispositions du code de l'expropriation pour cause d'utilité publique ;
4. Approbation du plan d'alignement par délibération du conseil général ;
5. Modalités de publicité et d'information et publication au bureau des hypothèques ;
6. Annexion au Plan Local d'Urbanisme approuvé (PLU).

1.4.3 - Voies communales

1. Élaboration du plan d'alignement ;
2. Le plan d'alignement est soumis à enquête publique organisée conformément aux dispositions du code de l'expropriation pour cause d'utilité publique. L'enquête prévue à l'article L. 318-3 du code de l'urbanisme ainsi que l'enquête d'utilité publique lorsque l'opération comporte une expropriation, tiennent lieu de l'enquête publique ;
3. Approbation du plan d'alignement par délibération du conseil municipal ;
4. Modalités de publicité et d'information et publication au bureau des hypothèques ;
5. Annexion au Plan Local d'Urbanisme approuvé (PLU).

1.5 - Logique d'établissement

1.5.1 - Les générateurs

La voie publique

1.5.2 - Les assiettes

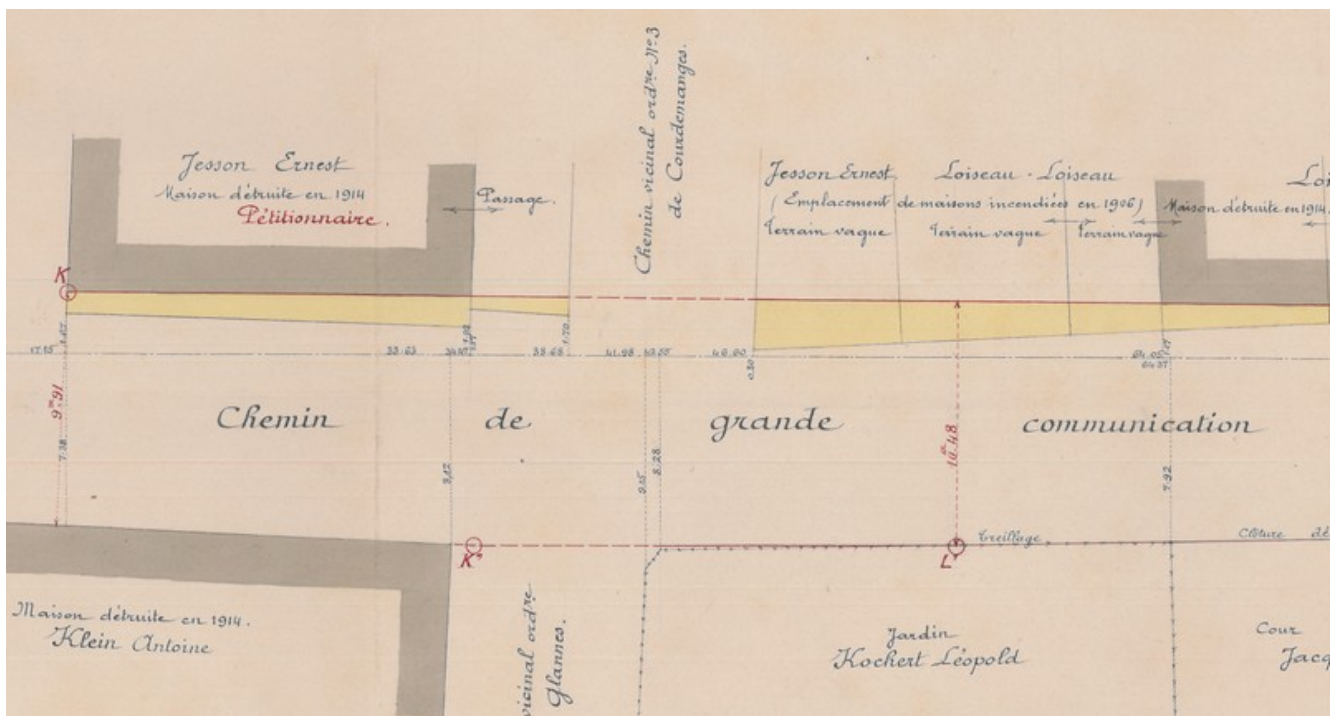
Les parcelles identifiées dans le plan d'alignement

2 - Bases méthodologiques de numérisation

2.1 - Définition géométrique

2.1.1 - Les générateurs

Le générateur peut être de type surfacique et représente l'ensemble des parties de parcelles frappées par le plan d'alignement ou indiquées dans l'arrêté. Il peut également être de type linéaire et représente le trait d'alignement ou à défaut l'axe de la voie.



Exemple de plan d'alignement

2.1.2 - Les assiettes

L'assiette est égale au générateur.

2.2 - Référentiels géographiques et niveau de précision

<u>Référentiels</u> :	Composantes topographique et parcellaire du référentiel à grande échelle
<u>Précision</u> :	Échelle de saisie maximale, celle du cadastre Échelle de saisie minimale, 1/ 5000 Métrique suivant le référentiel

3 - Numérisation et intégration

3.1 - Numérisation dans MapInfo

3.1.1 - Préalable

Télécharger à partir du site du PND Urbanisme (http://ads.info.application.i2/rubrique.php?id_rubrique=178) les documents suivants :

- la documentation sur la structure des fichiers MapInfo,
- les modèles de fichiers MapInfo (actes, générateurs, assiettes, liens sup / communes).

3.1.2 - Saisie de l'acte

Ouvrir le fichier modèle XX_ACT.tab puis l'enregistrer sous le nom **EL7_ACT.tab**.

Saisir les données alphanumériques liées aux actes conformément aux consignes de saisie figurant au **chapitre 2** du document *Structure des modèles mapinfo.odt*.

3.1.3 - Numérisation du générateur

▪ Recommandations :

Privilégier la numérisation au niveau départemental.

▪ Précisions liées à GéoSUP :

Deux types de générateur sont possibles pour une sup EL7 :


- un polygone : correspondant à l'ensemble des parties des parcelles identifiées dans le plan d'alignement.
- une polyligne : correspondant au trait d'alignement ou, à défaut, à l'axe de la voie publique.

Remarque : plusieurs générateurs de type surfacique et linéaire sont possibles pour une même servitude EL7 (ex. : succession de voies publiques).


▪ Numérisation :

Ouvrir le fichier XX_SUP_GEN.tab puis l'enregistrer sous le nom **EL7_SUP_GEN.tab**.

Le générateur est de type surfacique :

- dessiner les parties des parcelles identifiées dans le plan d'alignement à l'aide de l'outil polygone  (trame transparente, ligne continu, épaisseur 1 pixel).

Le générateur est de type linéaire :

- dessiner le trait d'alignement ou l'axe de la voie à l'aide de l'outil polyligne  (trait continu, couleur noir, épaisseur 1 pixel).

Si plusieurs générateurs de type surfacique sont associés à une même servitude il est possible de les assembler :

- dessiner les différents générateurs à l'aide des outils précédemment cités puis les assembler en utilisant l'option Objets / Assembler. Penser ensuite à compacter la table MapInfo.

Remarque : ne pas assembler des générateurs de types différents (ex. : un point avec une surface). Seul l'assemblage des générateurs de type surfacique peut être importé dans GéoSUP.

▪ Saisie des données alphanumériques associées :

Saisir les données alphanumériques liées à la création du générateur conformément aux consignes de saisie figurant au *chapitre 3* du document *Structure des modèles mapinfo.odt*.

Si plusieurs générateurs sont associés à une même servitude le champ NOM_SUP devra être saisi de façon similaire pour tous les objets créés. En revanche le champ NOM_GEN devra être saisi de façon distincte.

Pour identifier le type de représentation graphique du générateur dans GéoSUP (circulation routière - alignement), le champ CODE_CAT doit être alimenté par le code : **EL7**

3.1.4 - Création de l'assiette

▪ Précisions liées à GéoSUP :

Deux types d'assiette sont possibles pour une SUP EL7 :

- un polygone : correspondant à l'ensemble des parties des parcelles identifiées dans le plan d'alignement.
- une polyligne : correspondant au trait d'alignement ou à défaut à l'axe de la voie publique.

Remarque : plusieurs assiettes de type surfacique ou linéaire sont possibles pour une même servitude EL7 (ex. : succession de voies publiques).

▪ Numérisation :

L'assiette est égale au générateur :

Une fois la numérisation des générateurs entièrement achevée, il conviendra donc de faire une copie du fichier EL7_SUP_GEN.tab et de l'enregistrer sous le nom EL7_ASS.tab.

Modifier ensuite la structure du fichier EL7_ASS.tab conformément aux consignes de saisie figurant au chapitre 4 du document Structure des modèles mapinfo.odt tout en gardant les champs NOM_SUP, CODE_CAT, NOM_GEN.

▪ Saisie des données alphanumériques associées :

Saisir les données alphanumériques liées aux assiettes conformément aux consignes de saisie figurant au *chapitre 4* du document *Structure des modèles mapinfo.odt*.

Important :

Pour identifier le type de représentation graphique de l'assiette dans GéoSUP (circulation routière - alignement), le champ CODE_CAT doit être alimenté par le code :

- **EL7** pour les voies publiques frappées d'alignement.

Pour différencier le type d'assiette dans GéoSup, le champ TYPE_ASS doit être en adéquation avec le type de catégorie saisi dans le champ CODE_CAT :

- pour la catégorie **EL7 - circulation routière - alignement** le champ **TYPE_ASS** doit être égal à **Plan d'alignement** (respecter la casse).

3.1.5 - Lien entre la servitude et la commune



Ouvrir le fichier XX_LIENS_SUP_COM.tab puis l'enregistrer sous le nom **EL7_SUP_COM.tab**.



Saisir toutes les communes impactées par l'emprise (assiette) de la servitude, conformément aux consignes de saisie figurant au **chapitre 5** du document **Structure des modèles mapinfo.odt**.

3.2 - Données attributaires

Consulter le document de présentation au paragraphe "règles de nommage des objets" (page 6/11) ainsi que le modèle conceptuel SUP du CNIG et/ou le standard COVADIS SUP.

3.3 - Sémiologie

Type de générateur	Représentation cartographique	Précision géométrique	Couleur
Linéaire trait d'alignement ou axe de la voie publique		Polyligne discontinue de couleur noir	Rouge : 0 Vert : 0 Bleu : 0
Surfacique ensemble des parties des parcelles identifiées dans le plan d'alignement		Polygone composé d'aucune trame Trait de contour discontinu de couleur noir et d'épaisseur égal à 2 pixels	Rouge : 0 Vert : 0 Bleu : 0

Type d'assiette	Représentation cartographique	Précision géométrique	Couleur
Linéaire trait d'alignement ou axe de la voie publique		Polyligne discontinue de couleur noire	Rouge : 0 Vert : 0 Bleu : 0
Surfacique ensemble des parties des parcelles identifiées dans le plan d'alignement		Polygone composé d'une trame hachurée à 45 degrés de couleur noire et transparente Trait de contour discontinu de couleur noire et d'épaisseur égale à 2 pixels	Rouge : 0 Vert : 0 Bleu : 0

3.4 - Intégration dans GéoSup

Importer les fichiers MapInfo dans l'ordre suivant :

- les actes,
- les sup et les générateurs,
- les assiettes,
- les liens sup / communes.

Conformément aux consignes figurant **aux chapitres 4, 5, 6, et 7** du document **Import_GeoSup.odt**.

Ressources, territoires, habitats et logement
Énergie et climat Développement durable
Prévention des risques Infrastructures, transports et mer

**Présent
pour
l'avenir**

Ministère de l'Écologie, du Développement durable,
des Transports et du Logement
Direction générale de l'Aménagement,
du Logement et de la Nature

Arche Sud
92055 La Défense Cedex

Servitude 13

Servitude relative au transport de gaz naturel



Ressources, territoires, habitats et logement
Énergie et climat
Prévention des risques
Développement durable
Infrastructures, transports et mer

**Présent
pour
l'avenir**



Ministère
de l'Écologie,
du Développement
durable,
des Transports
et du Logement

Crédit photo : John Haynes

Ministère de l'Écologie, du Développement durable,
des Transports et du Logement

www.developpement-durable.gouv.fr

SERVITUDE DE TYPE I3

SERVITUDES RELATIVES AU TRANSPORT DE GAZ NATUREL

Servitudes reportées en annexe de l'article R. 126-1 du Code de l'urbanisme dans les rubriques :

II - Servitudes relatives à l'utilisation de certaines ressources et équipements

A - Énergie

a) Électricité et gaz

1 - Fondements juridiques

1.1 - Définition

Il s'agit des servitudes énumérées à l'article 35 modifié de la loi du 8 avril 1946 sur la nationalisation de l'électricité et du gaz, ainsi qu'à l'article 12 de la loi du 15 juin 1906 sur les distributions d'énergie, et plus particulièrement :

- de la servitude **d'abattage d'arbres** dont le titulaire d'une autorisation de transport de gaz naturel peut faire usage lors de la pose de canalisations ,
- et de la **servitude de passage** permettant d'établir à demeure des canalisations souterraines sur des terrains privés non bâtis, qui ne sont pas fermés de murs ou autres clôtures équivalentes.

Ces servitudes s'entendent sans dépossession de propriété : le propriétaire conserve le droit de démolir, réparer, surélever, de clore ou de bâtir, sous réserve de prévenir le concessionnaire un mois avant de démarrer les travaux.

1.2 - Références législatives et réglementaires

Chronologie des textes :

- **Loi du 15 juin 1906 (art. 12)** modifiée sur les distributions d'énergie,
- **Décret du 29 juillet 1927** portant règlement d'administration publique (RAP) pour l'application de la loi du 15 juin 1906 sur les distributions d'énergie (**art. 52 et 53** modifiés concernant l'enquête relative aux servitudes de l'article 12) - *abrogé par le décret n° 50-640 du 7 juin 1950,*
- **Loi n° 46-628 du 8 avril 1946 (art. 35)** modifiée sur la nationalisation de l'électricité et du gaz,
- **Décret n°50-640 du 7 juin 1950** portant RAP pour l'application de l'article 35 de la loi du 8 avril 1946 sur la nationalisation de l'électricité et du gaz, en ce qui concerne la procédure de déclaration d'utilité publique en matière d'électricité et de gaz et pour l'établissement des servitudes prévues par la loi - *abrogés par le décret n° 70-492 du 11 juin 1970,*
- **Décret n° 64-81 du 23 janvier 1964** portant RAP en ce qui concerne le régime des transports de gaz combustibles par canalisations (**art. 25**) - *abrogé par le décret n° 85-1108 du 15 octobre 1985,*
- **Décret n° 70-492 du 11/06/1970** pris pour l'application de l'article 35 modifié de la loi du 8 avril 1946 concernant la procédure de déclaration d'utilité publique des travaux d'électricité et de gaz qui ne nécessitent que l'établissement de servitudes ainsi que les conditions d'établissement des dites servitudes, modifié notamment par :

- **Décret n°85-1109 du 15 octobre 1985 (art. 2 et 8-1 à 10),**
- **Décret n° 93-629 du 25 mars 1993,**
- **Décret n° 2003-999 du 14 octobre 2003.**

- **Décret 85-1108 du 15 octobre 1985** relatif au régime des transports de gaz combustibles par canalisations modifié (art. 5 et 29),
- **Loi 2003-8 du 3 janvier 2003** relative au marché du gaz et de l'électricité et aux services publics de l'énergie (art.24).

Textes de référence en vigueur :

- **Loi du 15 juin 1906** modifiée (art. 12),
- **Loi n° 46-628 du 8 avril 1946** modifiée (art. 35),
- **Décret n° 67-886 du 6 octobre 1967** (art. 1 à 4),
- **Décret n° 70-492 du 1/06/1970** modifié (titre I – chapitre III et titre II),
- **Décret n° 85-1108 du 15 octobre 1985** modifié (art. 5 et 29),
- **Loi n° 2003-8 du 3 janvier 2003** modifiée (art.24).

1.3 - Bénéficiaires et gestionnaires

Bénéficiaires	Gestionnaires
Les transporteurs de gaz naturel.	- les bénéficiaires , - le MEDDTL - Direction générale de l'énergie et du climat (DGEC), - les directions régionales de l'environnement, de l'aménagement et du logement (DREAL).

1.4 - Procédure d'instauration de modification ou de suppression

I - Déclaration préalable d'utilité publique (DUP) des ouvrages de transport et de distribution de gaz en vue de l'exercice de servitudes.

Conformément aux dispositions des **articles 2 à 4 et 8-1 à 10 du Décret n° 70-492** et des **articles 6 à 9-II du Décret n° 85-1108**,

a) Cette DUP est instruite :

- par le préfet ou les préfets des départements traversés par la canalisation

NB : pour les canalisations soumises à autorisation ministérielle, si plusieurs préfets sont concernés par la canalisation, un préfet coordonnateur désigné par le ministre chargé de l'énergie centralise les résultats de l'instruction.

- le dossier de DUP comprend notamment les pièces suivantes :

- Avant le décret n° 85-1109 du 15 octobre 1985 :

- une **carte au 1/10 000** sur laquelle figurent le tracé des canalisations projetées et l'emplacement des autres ouvrages principaux existants ou à créer, tels que les postes de sectionnement ou de détente.

- Depuis le décret n° 85-1109 du 15 octobre 1985 :

- une **carte au 1/25 000** comportant le tracé de la ou des canalisations projetées permettant de connaître les communes traversées, avec l'indication des emprunts envisagés du domaine public,
- **une seconde carte établie à l'échelle appropriée** et permettant de préciser, si nécessaire, l'implantation des ouvrages projetés.

b) La DUP est prononcée :

- par **Arrêté du préfet ou arrêté conjoint** des préfets intéressés,
- et en cas de désaccord, par **Arrêté du ministre chargé de l'énergie**.

NB : à compter du décret n° 85-1109 du 15 octobre 1985 et jusqu'au Décret n° 2003-999 du 14 octobre 2003, la DUP était prononcée par **arrêté ministériel** pour les ouvrages soumis au régime de la concession.

II - Établissement des servitudes.

Conformément à l'article 11 et suivants du Décret n°70-492, les servitudes sont établies :

- après que le bénéficiaire ait notifié les travaux projetés directement aux propriétaires des fonds concernés par les ouvrages,
- **par convention amiable** entre le bénéficiaire et les propriétaires concernés par les servitudes requises,
- à défaut, **par arrêté préfectoral** pris :

- sur requête adressée **par le bénéficiaire** au préfet précisant la nature et l'étendue des servitudes à établir,
- au vu d'un **plan et d'un état parcellaire par commune** indiquant les propriétés qui doivent être atteintes par les servitudes,
- après enquête publique.

- et notifié au demandeur, à chaque exploitant et à chaque propriétaire concerné.

1.5 - Logique d'établissement

1.5.1 - Les générateurs

- une ou des canalisations de transport et distribution de gaz,
- des ouvrages annexes tels que les postes de sectionnement ou de détente.

1.5.2 - Les assiettes

- le tracé de la ou des canalisations,
- l'emprise des annexes.

2 - Bases méthodologiques de numérisation

2.1 - Définition géométrique

2.1.1 - Les générateurs

Le générateur est l'axe de l'ouvrage de distribution, de transport ou de collecte de gaz.

Méthode : identifier l'ouvrage par un repérage visuel et en représenter l'axe en linéaire.

2.1.2 - *Les assiettes*

L'assiette est systématiquement confondue avec le générateur, par duplication.

2.2 - Référentiels géographiques et niveau de précision

<u>Référentiels</u> :	Le Scan 25 ou le référentiel à grande échelle Précision de positionnement (absolu) : de l'ordre de 5 à 10 m selon rapport à l'échelle cartographique du document source.
<u>Précision</u> :	Échelle de saisie maximale, Échelle de saisie minimale,

3 - Numérisation et intégration

3.1 - Numérisation dans MapInfo

3.1.1 - *Préalable*

Télécharger à partir du site du PND Urbanisme (http://ads.info.application.i2/rubrique.php?id_rubrique=178) les documents suivants :

- la documentation sur la structure des fichiers MapInfo,
- les modèles de fichiers MapInfo (actes, générateurs, assiettes, liens sup / communes)

3.1.2 - *Saisie de l'acte*

Ouvrir le fichier modèle XX_ACT.tab puis l'enregistrer sous le nom **I3_ACT.tab**.

Saisir les données alphanumériques liées aux actes conformément aux consignes de saisie figurant au **chapitre 2** du document *Structure des modèles mapinfo.odt*.

3.1.3 - *Numérisation du générateur*

- **Recommandations :**

Privilégier :

- la numérisation au niveau départementale et non à la commune (une canalisation traverse généralement plusieurs communes d'un point a vers un point b),
- la numérisation à partir de la Bd Topo (couche transport énergie).

▪ **Précisions liées à GéoSUP :**

1 seul type de générateur est possible pour une sup I3 :

- une polyligne : correspondant au tracé de la canalisation de gaz.

Remarque : plusieurs générateurs sont possibles pour une même servitude I3 (ex. : départ de plusieurs canalisations à partir d'un centre de stockage).


▪ **Numérisation :**

Ouvrir le fichier XX_SUP_GEN.tab puis l'enregistrer sous le nom **I3_SUP_GEN.tab**.

Si le générateur est tracé de façon continu :

- dessiner la canalisation de gaz à l'aide de l'outil polyligne  (trait continu, couleur noir, épaisseur 1 pixel).

Si le générateur est tracé de façon discontinu :

- dessiner les portions de canalisations de gaz à l'aide de l'outil polyligne  (trait continu, couleur noir, épaisseur 1 pixel) puis assembler les en utilisant l'option Objets / Assembler. Penser ensuite à compacter la table MapInfo.

Si plusieurs générateurs sont associés à une même servitude :

- dessiner les différents générateurs à l'aide de l'outil précédemment cité puis assembler les en utilisant l'option Objets / Assembler. Penser ensuite à compacter la table MapInfo.

▪ **Saisie des données alphanumériques associées :**

Saisir les données alphanumériques liées à la création du générateur conformément aux consignes de saisie figurant au **chapitre 3** du document *Structure des modèles mapinfo.odt*.

Important :

Si plusieurs générateurs sont associés à une même servitude le champ NOM_SUP devra être saisi de façon similaire pour tous les objets créés. En revanche le champ NOM_GEN devra être saisi de façon distinct.

Pour différencier le type de représentation graphique du générateur dans GéoSup (inscrit ou classé), le champ CODE_CAT doit être alimenté par un code :

- **I3** pour les canalisations de gaz.

3.1.4 - Création de l'assiette

▪ **Précisions liées à GéoSUP :**

1 seul type d'assiette est possible pour une sup I3 :

- une polyligne : correspondant à l'emprise de la canalisation de gaz.

▪ **Numérisation :**

L'assiette d'une servitude I3 est égale au tracé du générateur. Une fois la numérisation des générateurs entièrement achevée, il conviendra donc de faire une copie du fichier I3_SUP_GEN.tab et de l'enregistrer sous le nom **I3_ASS.tab**.

Modifier ensuite la structure du fichier I3_ASS.tab conformément aux consignes de saisie figurant au **chapitre 4** du document **Structure des modèles mapinfo.odt** tout en gardant les champs NOM_SUP, CODE_CAT, NOM_GEN.

▪ **Saisie des données alphanumériques associées :**

Saisir les données alphanumériques liées aux générateurs conformément aux consignes de saisie figurant au **chapitre 4** du document **Structure des modèles mapinfo.odt**.

Important :

Pour différencier le type de représentation graphique du générateur dans GéoSup, le champ CODE_CAT doit être alimenté par un code :

- **I3** pour les canalisations de gaz.

Pour différencier le type d'assiette dans GéoSup (canalisation de gaz), le champ TYPE_ASS doit être en adéquation avec le type de catégorie saisi dans le champ CODE_CAT :

- pour la catégorie **I3 - canalisation de gaz** le champ **TYPE_ASS** doit être égale à **Canalisation de gaz** (respecter la casse).

3.1.5 - Lien entre la servitude et la commune

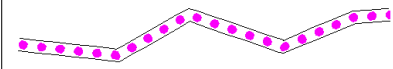
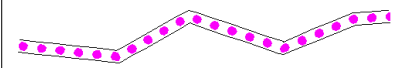
Ouvrir le fichier XX_LIENS_SUP_COM.tab puis l'enregistrer sous le nom **I3_SUP_COM.tab**.

Saisir toutes les communes impactées par l'emprise (assiette) de la servitude, conformément aux consignes de saisie figurant au **chapitre 5** du document **Structure des modèles mapinfo.odt**.

3.2 - Données attributaires

Consulter le document de présentation au paragraphe "règles de nommage des objets" (page 6/11) ainsi que le modèle conceptuel SUP du CNIG et/ou le standard COVADIS SUP.

3.3 - Sémiologie

Type de générateur	Représentation cartographique	Précision géométrique	Couleur
Linéaire (ex. : une canalisation de gaz)		Polyligne double de couleur noire d'épaisseur égale à 1 pixel et composée de ronds roses	Rouge : 250 Vert : 0 Bleu : 250
Type d'assiette	Représentation cartographique	Précision géométrique	Couleur
Linéaire (ex. : une canalisation de gaz)		Polyligne double de couleur noire d'épaisseur égale à 1 pixel et composée de ronds roses	Rouge : 250 Vert : 0 Bleu : 250

3.4 - Intégration dans GéoSup

Importer les fichiers MapInfo dans l'ordre suivant :

- les actes,
- les sup et les générateurs,
- les assiettes,
- les liens sup / communes,

conformément aux consignes figurant aux *chapitres 4, 5, 6, et 7* du document *Import_GeoSup.odt*.

Ressources, territoires, habitats et logement
Énergie et climat Développement durable
Prévention des risques Infrastructures, transports et mer

**Présent
pour
l'avenir**

Ministère de l'Écologie, du Développement durable,
des Transports et du Logement
Direction générale de l'Aménagement,
du Logement et de la Nature
Arche Sud
92055 La Défense Cedex

www.developpement-durable.gouv.fr

COMMUNES de LE PIN LA GARENNE-REVEILLON-ST LANGIS LES MORTAGNE
SERVITUDE I3

**SERVITUDE RELATIVE à L'ETABLISSEMENT ET à
L'EXPLOITATION DES CANALISATIONS DE TRANSPORT
DE GAZ ET DE DISTRIBUTION DE GAZ**

I - LEGISLATION

Article 12 de la loi du 15 JUIN 1906 sur les distributions d'énergie, modifié par la loi du 4 JUILLET 1935, la loi 2003-8 du 3 janvier 2003, les décrets-lois du 17 JUIN et 12 NOVEMBRE 1938, l'ordonnance du 23 OCTOBRE 1958 et les décrets du 6 OCTOBRE 1967.

Loi n° 46-628 du 8 AVRIL 1946 modifiée sur la nationalisation de l'électricité et du gaz et notamment son article 35.

Ordonnance n° 58-997 du 23 OCTOBRE 1958 (Article 60) portant réforme des règles relatives à l'expropriation pour cause d'utilité publique, modifiée et complétée par de nombreux textes législatifs.

Décret n° 64-81 du 23 JANVIER 1964 portant règlement d'administration publique en ce qui concerne le régime des transports de gaz combustibles.

Décret n° 67-886 du 6 OCTOBRE 1967 sur les conventions amiables et confiant au juge de l'expropriation la détermination des indemnités dues pour imposition des servitudes.

Arrêté ministériel du 4 AOUT 2006 portant règlement de la sécurité des canalisations de transport de gaz combustibles, d'hydrocarbures liquide ou liquéfiés et de produit chimiques.

Décret n° 70-492 du 11 JUIN 1970 modifié par le décret n° 85-1109 du 15 OCTOBRE 1985 portant règlement d'administration publique pour l'application de l'article 35, modifié, de la loi du 8 AVRIL 1946 concernant la procédure de déclaration d'utilité publique des travaux d'électricité et de gaz qui ne nécessitent que l'établissement des servitudes, ainsi que les conditions d'établissement desdites servitudes.

Décret n° 85-1108 du 15 OCTOBRE 1985 portant règlement d'administration publique en ce qui concerne le régime des transports de gaz combustibles par canalisations.

II A - MINISTERE DE TUTELLE

Ministère de l'Industrie et de l'Aménagement du Territoire (Direction du Gaz, de l'Electricité et du Charbon)

II B - ETABLISSEMENT GESTIONNAIRE

GRTgaz, société du Groupe GDF Suez, dont le siège est à PARIS 2, rue Curnonsky (17ème)

II C - ORGANISME GESTIONNAIRE

- pour la Haute Pression :

GRTgaz
REGION VAL DE SEINE
Agence Normandie – Département Réseau Caen
Zone Industrielle de la Sphère – rue Lavoisier
BP 80114
14204 HEROUVILLE SAINT-CLAIR

- pour les Moyennes et Basses Pressions :

GrDF
7 Rue Robert Schumann
BP 363
61014 ALENCON CEDEX

Le service régional responsable de cette servitude est **LA DIRECTION REGIONALE DE L'INDUSTRIE ET DE LA RECHERCHE - Région Basse Normandie - CITIS "Le Pentacle" Avenue de Tsukuba - 14209 HEROUVILLE ST CLAIR CEDEX.**

III - PROCEDURE AMIABLE D'INSTITUTION DES SERVITUDES

Conformément à l'article 13 du décret n° 70-492 du 11 JUIN 1970, des accords amiables sont recherchés avec les propriétaires concernés par le projet de pose d'une canalisation.

Des conventions de servitudes sont signées entre GRTgaz ou Gaz de France et les propriétaires. La conclusion de ces accords (qui représentent en Normandie 99 % du nombre total des propriétaires) peut intervenir soit avant, soit après la déclaration d'utilité publique des travaux à exécuter.

1 - EFFET DES SERVITUDES

a - Ces servitudes accordent à GRTgaz et à toute personne mandatée par lui, le droit :

- d'établir à demeure une (ou plusieurs canalisations) dans une bande de terrain dont la largeur est définie dans la convention.

La largeur de la bande de servitudes varie suivant les ouvrages. Elle est généralement comprise entre 4 et 10 mètres. Le diamètre de la canalisation à poser constitue le critère principal permettant de définir la largeur de ladite bande ;

- de pénétrer sur les parcelles désignées dans la convention et d'y exécuter tous les travaux nécessaires à la construction, la surveillance et éventuellement l'entretien, le renforcement, la réparation, l'enlèvement de tout ou partie de la (ou des canalisations) et des ouvrages accessoires ;

- d'établir en limite des parcelles cadastrales, les bornes ou balises de repérage ou les ouvrages de moins de un mètre carré de surface nécessaire au fonctionnement de la ou des canalisations. Si ultérieurement, à la suite d'un remembrement ou de toute autre chose, les limites venaient à être modifiées, le GRTgaz s'engage à la 1ère réquisition du propriétaire, à déplacer, sans frais pour ce dernier les dits ouvrages et bornes et à les placer sur les nouvelles limites ;

- de procéder aux enlèvements de toutes plantations, aux abattages ou dessouchages des arbres ou arbustes nécessaires à l'exécution ou à l'entretien des ouvrages. Le propriétaire disposant en toute priorité des arbres abattus, toutefois, si le propriétaire ne désire pas conserver les arbres abattus, l'enlèvement sera fait par le GRTgaz.

b - Obligations de "faire", acceptées par les propriétaires qui s'engagent :

- en cas de mutation, à titre gratuit ou onéreux de l'une ou plusieurs parcelles considérées, à dénoncer au nouvel ayant droit les servitudes dont elles sont grevées par les conventions, en obligeant ledit ayant droit à la respecter en leur lieu et place ;

- en cas de changement d'exploitant de l'une ou plusieurs des parcelles, à lui dénoncer les servitudes spécifiées en l'obligeant à les respecter.

c - Limitation au droit d'utiliser le sol - les propriétaires s'engagent :

- à ne procéder, sauf accord préalable du GRTgaz, dans la bande de servitudes, à aucune modification de profil de terrain, construction, plantation d'arbres, ni à aucune façon culturale descendant (en principe) à plus de 0,40 mètre de profondeur ;
- à s'abstenir de tout acte de nature à nuire au bon fonctionnement, à l'entretien et à la conservation des ouvrages.

d - Droits résiduels des propriétaires :

- les propriétaires conservent la pleine propriété des terrains grevés de servitudes dans les conditions qui précèdent.

2 - INDEMNISATION DES EXPLOITANTS (OU DES PROPRIETAIRES S'ILS EXPLOITENT EUX-MEMES)

Le montant des dommages causés aux terrains et aux cultures à la suite des travaux de pose est déterminé, soit par application de barème établis avec le concours des Chambres d'Agriculture soit à dire d'expert. En fait, les canalisations de gaz une fois posées n'entraînent pratiquement aucun dommage permanent en dehors d'un droit de surveillance dont dispose le transporteur ou le distributeur.

IV - PROCEDURE D'INSTITUTION DES SERVITUDES LEGALES

A défaut d'accord amiable, le GRTgaz, après déclaration d'utilité publique du projet, adresse au Préfet une demande comportant outre les plans, les renseignements nécessaires sur la nature et l'étendue des servitudes.

Le Préfet, par arrêté, prescrit une enquête et désigne un Commissaire-Enquêteur.

Notification des travaux projetés est faite aux propriétaires.

Les observations sont consignées par les intéressés sur le registre d'enquête (ouvert au lieu où siège le Commissaire-Enquêteur) ou adressées par écrit, soit au Maire qui les joint au registre, soit au Commissaire-Enquêteur.

A l'expiration d'un délai de huitaine, le registre d'enquête est clos et signé par le Maire puis transmis au Commissaire-Enquêteur qui donne son avis motivé et dresse le procès-verbal de l'opération après avoir entendu toute personne qu'il juge susceptible de l'éclairer.

Les servitudes légales sont instituées par arrêté préfectoral.

1 - EFFETS DES SERVITUDES

Ces servitudes permettent d'établir à demeure, d'exploiter et d'entretenir les ouvrages projetés dans des terrains non bâtis qui ne sont pas fermés de murs ou autres clôtures équivalentes.

2 - INDEMNISATION DES PROPRIETAIRES

Ne peut donner lieu à indemnité que la création d'un préjudice qui résulterait des conséquences certaines, directes et immédiates des charges imposées par la loi aux propriétés privées.

3 - INDEMNISATION DES EXPLOITANTS

Les dommages causés aux terrains et aux cultures lors de l'exécution des travaux de pose, sont réglés à l'amiable et déterminés, soit par application de barèmes établis avec le concours des Chambres d'Agriculture, soit à dire d'expert.

4 - CONTESTATIONS

Les contestations relatives au montant des indemnités qui pourraient être dues en raison des servitudes sont soumises au juge de l'expropriation.

V - PUBLICITE

Publication à la Conservation des Hypothèques de la situation des biens, **des servitudes conventionnelles ou imposées** et ce à la diligence du GRTgaz.

VI - TRAVAUX A PROXIMITE DES CANALISATIONS DE TRANSPORT DE GAZ

Les dispositions du décret n° 91-1147 du 14 OCTOBRE 1991 s'appliquent aux travaux effectués à proximité des ouvrages souterrains, aériens ou subaquatiques de transport ou de distribution.

Titre II : Mesure à prendre lors de l'élaboration de projets de travaux Demande de Renseignements.

Article 4 - Toute personne physique ou morale de droit public ou de droit privé, qui envisage la réalisation sur le territoire d'une commune doit, au stage de l'élaboration du projet, se renseigner auprès de la mairie de cette commune sur l'existence et les zones d'implantation éventuelles des ouvrages définis à l'article 1er.

Une demande de renseignements doit être adressée à chacun des exploitants d'ouvrages qui ont communiqué leur adresse à la mairie, dès lors que les travaux envisagés se situent dans une zone définie par le plan établi.

Cette demande doit être faite par le maître de l'ouvrage ou le maître d'œuvre, lorsqu'il en existe un, au moyen d'un imprimé conforme au modèle déterminé par un arrêté conjoint des ministres contresignataires du présent décret.

- pour la Haute Pression :

GRTgaz
REGION VAL DE SEINE
Agence Agence Ile de France Nord
Pôle Travaux Tiers
2, rue Pierre Timbaud
92238 GENNEVILLIERS-CEDEX

Canalisations de transport de gaz naturel haute pression :

- **DN 100 LE THEIL – MORTAGNE AU PERCHE**
- **DN 100 ALIMENTATION DE CAILLAUX C.I**

- pour les Moyennes et Basses Pressions :

GrDF
7 Rue Robert Schumann
BP 363
61014 ALENCON CEDEX

Titre III - Mesures à prendre préalablement à l'exécution des travaux Déclaration d'Intention de Commencement de Travaux

Art. 7. - Les entreprises, y compris les entreprises sous-traitantes ou membres d'un groupement d'entreprises, chargées de l'exécution de travaux, doivent adresser une Déclaration d'Intention de Commencement de Travaux à chaque exploitant d'ouvrage concerné par les travaux.

Cette déclaration, qui est établie sur un imprimé, doit être reçue par les exploitants d'ouvrages dix jours au moins, jours fériés non compris, avant la date de début des travaux.

Lorsque les travaux sont exécutés par un particulier, il lui appartient d'effectuer cette déclaration.

Les dispositions de cet arrêté s'appliquent aux travaux à réaliser tant dans le domaine privé que dans le domaine public.

ANNEXE extrait de l'arrêté du 4 août 2006 portant règlement de sécurité des canalisations de transport multi fluides.

Les termes de l'arrêté du 4 août 2006 impactant les projets à proximité des ouvrages de transport de gaz haute pression sont les suivants :

Conformément à l'article 7

2.1 Catégorie A :

« La canalisation n'est pas située dans le domaine public national, départemental, ferroviaire, fluvial ou concédé. »

« Il n'y a ni logement ni local susceptible d'occupation humaine permanente à moins de 10 mètres de la canalisation. »

« Dans un cercle glissant d'un rayon de **10** mètres centré sur l'axe de la canalisation, le nombre de logements ou de locaux correspondant à une densité d'occupation inférieure à 8 personnes par hectare et à une occupation totale inférieure à 30 personnes. »

2.2 Catégorie B :

Les emplacements de la canalisation sont classés en B lorsque dans un cercle glissant d'un rayon de **10** mètres centré sur l'axe de la canalisation, le nombre de logements ou de locaux correspondant à une densité d'occupation inférieure ou égale à 80 personnes par hectare et à une occupation totale inférieure ou égale à 300 personnes.

2.2 Catégorie C :

Les emplacements de la canalisation sont classés en C lorsque dans un cercle glissant d'un rayon de **10** mètres centré sur l'axe de la canalisation, le nombre de logements ou de locaux correspondant à une densité d'occupation supérieure à 80 personnes par hectare ou à une occupation totale de plus de 300 personnes.

Conformément à l'article 8 :

La canalisation est implantée de telle sorte qu'il n'existe dans un cercle glissant d'un rayon de **15** mètres centré sur l'axe de la canalisation ni établissement recevant du public relevant de la 1^{ère} à la 3^{ème} catégorie, ni immeuble de grande hauteur, ni installation nucléaire de base, et en outre dans un cercle glissant d'un rayon de **10** mètres centré sur l'axe de la canalisation aucun établissement recevant du public susceptible de recevoir plus de 100 personnes.

En conclusion, afin de statuer sur la compatibilité entre la catégorie d'emplacement de notre (nos) ouvrage(s) et les futurs projets, ces derniers doivent être soumis pour avis à GRTgaz.

SERVITUDES DE TYPE I4

SERVITUDES RELATIVES AUX OUVRAGES DE TRANSPORT ET DE DISTRIBUTION D'ÉLECTRICITÉ

Servitudes reportées en annexe des articles R. 151-51 et R. 161-8 du Code de l'urbanisme dans les rubriques :

- II- Servitudes relatives à l'utilisation de certaines ressources et équipements
 - A – Énergie
 - a) Électricité

1 Fondements juridiques

1.1 Définition

La servitude relative aux ouvrages de transport et de distribution d'électricité permet la mise en place de deux types de servitudes.

1.1.1 Les servitudes d'ancrage, d'appui, de surplomb, de passage et d'abattage d'arbres

La déclaration d'utilité publique des travaux nécessaires à l'établissement et à l'entretien des ouvrages de la concession de transport ou de distribution d'électricité institue au profit du concessionnaire :

- une servitude d'ancrage : droit pour le concessionnaire d'établir à demeure des supports et ancrages pour conducteurs aériens d'électricité, soit à l'extérieur des murs ou façades donnant sur la voie publique, soit sur les toits et terrasses des bâtiments, à la condition qu'on y puisse accéder par l'extérieur ;
- une servitude de surplomb : droit pour le concessionnaire de faire passer les conducteurs d'électricité au-dessus des propriétés privées, sous les mêmes conditions et réserves que celles spécifiques au 1° ci-dessus ;
- une servitude d'appui et de passage : droit pour le concessionnaire d'établir à demeure des canalisations souterraines, ou des supports pour conducteurs aériens, sur des terrains privés non bâtis, qui ne sont pas fermés de murs ou autres clôtures équivalentes ;
- une servitude d'abattage d'arbres : droit pour le concessionnaire de couper les arbres et branches d'arbres qui, se trouvant à proximité des conducteurs aériens d'électricité, gênent leur pose ou pourraient, par leur mouvement ou leur chute, occasionner des courts-circuits ou des avaries aux ouvrages.

1.1.2 Servitude au voisinage d'une ligne électrique aérienne de tension supérieure ou égale à 130 kilovolts

Après déclaration d'utilité publique précédée d'une enquête publique, il peut être institué une servitude de part et d'autre de toute ligne électrique aérienne de tension supérieure ou égale à 130 kilovolts, existante ou à créer, dans un périmètre incluant au maximum les fonds situés à l'intérieur :

- de cercles dont le centre est constitué par l'axe vertical des supports de la ligne et dont le rayon est égal à 30 mètres ou à la hauteur des supports si celle-ci est supérieure. Pour les lignes électriques aériennes de tension égale ou supérieure à 350 kilovolts, ce rayon est porté à 40 mètres ou à une distance égale à la hauteur du support si celle-ci est supérieure
- d'une bande délimitée par la projection verticale au sol des câbles de la ligne électrique lorsqu'ils sont au repos ;
- de bandes d'une largeur de 10 mètres de part et d'autre du couloir prévu au précédent alinéa. Pour les lignes électriques aériennes de tension égale ou supérieure à 350 kilovolts, la largeur des bandes est portée à 15 mètres.

Sous réserve des dispositions applicables aux lignes électriques aériennes de tension égale ou supérieure à 350 kilovolts, le champ d'application des servitudes peut être adapté en fonction des caractéristiques des lieux.

Dans le périmètre défini ci dessus, sont interdits, à l'exception des travaux d'adaptation, de réfection ou d'extension de constructions existantes édifiées en conformité avec les dispositions législatives et réglementaires en vigueur avant l'institution de ces servitudes, à condition que ces travaux n'entraînent pas d'augmentation significative de la capacité d'accueil d'habitants dans les périmètres où les servitudes ont été instituées, la construction ou l'aménagement :

- de bâtiments à usage d'habitation ou d'aires d'accueil des gens du voyage ;
- d'établissements recevant du public au sens du code de la construction et de l'habitation entrant dans les catégories suivantes : structures d'accueil pour personnes âgées et personnes handicapées, hôtels et structures d'hébergement, établissements d'enseignement, colonies de vacances, établissements sanitaires, établissements pénitentiaires, établissements de plein air ;

Peuvent, en outre, être interdits ou soumis à des prescriptions particulières la construction ou l'aménagement de bâtiments abritant :

- des établissements recevant du public au sens du code de la construction et de l'habitation autres que ceux mentionnés ci-dessus ;
- des installations classées pour la protection de l'environnement soumises à autorisation et fabriquant, utilisant ou stockant des substances comburantes, explosibles, inflammables ou combustibles.

Lorsque l'institution de ces servitudes entraîne un préjudice direct, matériel et certain, elle ouvre droit à une indemnité au profit des propriétaires, des titulaires de droits réels ou de leurs ayants droit. Le paiement des indemnités est à la charge de l'exploitant de la ligne électrique. A défaut d'accord amiable, l'indemnité est fixée par le juge judiciaire et est évaluée dans les conditions prévues par les articles L. 322-2 à L. 322-7 du code de l'expropriation pour cause d'utilité publique.

1.2 Références législatives et réglementaires

Anciens textes :

Articles 12 et 12 bis de la loi du 15 juin 1906 sur les distributions d'énergie

Décret n°67-886 du 6 octobre 1967 portant règlement d'administration publique pour l'application de la loi du 15 juin 1906 sur les distributions d'énergie et de la loi du 16 octobre 1919 relative à l'utilisation de l'énergie hydraulique

Décret n° 70-492 du 11 juin 1970 pris pour l'application de l'article 35 modifié de la loi du 8 avril 1946 concernant la procédure de déclaration d'utilité publique des travaux d'électricité et de gaz qui ne nécessitent que l'établissement de servitudes ainsi que les conditions d'établissement desdites servitudes

Textes en vigueur :

Articles L. 323-3 à L. 323-10 et R. 323-1 à R. 323-22 du code de l'énergie.

1.3 Décision

Arrêté préfectoral ou arrêté ministériel

1.4 Restriction Défense

Aucune restriction Défense pour cette catégorie de servitude.

La SUP peut être diffusée, visible et téléchargeable dans la totalité de ses détails.

2 Processus de numérisation

2.1 Responsable de la numérisation

Pour les ouvrages de transport d'électricité, il s'agit de RTE (Réseau de Transport d'Électricité). Pour les ouvrages de distribution d'électricité, il s'agit essentiellement (soit environ 95 % de l'électricité) d'ENEDIS, anciennement ERDF, et dans certains cas d'entreprises locales de distribution (ELD)¹.

2.2 Où trouver les documents de base

Pour les arrêtés ministériels : Journal officiel.

Pour les arrêtés préfectoraux : Recueil des actes administratifs de la préfecture.

Annexes des PLU et des cartes communales

2.3 Principes de numérisation

Application du [standard CNIG 2016](#)

Création d'une fiche de métadonnées complétée selon les [consignes données par le CNIG](#)

2.4 Numérisation de l'acte

Copie de l'arrêté ministériel ou de l'arrêté préfectoral

¹ Il existe environ 160 ELD qui assurent 5 % de la distribution d'énergie électrique dans 2800 communes.

2.5 Référentiels géographiques et niveau de précision

Référentiels : BD TOPO et BD Parcellaire
Précision : 1/250 à 1/5000

2.6 Numérisation du générateur et de l'assiette

Servitudes d'ancrage, d'appui, de surplomb, de passage et d'abattage d'arbres

Le générateur

Le générateur est constitué des parcelles listées par l'arrêté préfectoral. Il est de type surfacique.

L'assiette

L'assiette de type surfacique est égale au générateur

Servitudes de voisinage

Le générateur

Le générateur est constitué des lignes électriques aériennes de tension supérieure ou égale à 130kV et ses supports.

L'assiette

L'assiette est de type surfacique. Il s'agit de périmètres constitués :

- de cercles dont le centre est constitué par l'axe vertical des supports de la ligne et dont le rayon est égal à 30 mètres ou à la hauteur des supports si celle-ci est supérieure. Pour les lignes électriques aériennes de tension égale ou supérieure à 350 kilovolts, ce rayon est porté à 40 mètres ou à une distance égale à la hauteur du support si celle-ci est supérieure ;
- d'une bande délimitée par la projection verticale au sol des câbles de la ligne électrique lorsqu'ils sont au repos ;
- de bandes d'une largeur de 10 mètres de part et d'autre du couloir prévu au précédent alinéa. Pour les lignes électriques aériennes de tension égale ou supérieure à 350 kilovolts, la largeur des bandes est portée à 15 mètres

3 Référent métier

Ministère de la Transition écologique et solidaire
Direction générale de l'énergie et du climat
Tour Sequoia
92055 La Défense CEDEX

SERVITUDES DE TYPE I6

SERVITUDES RELATIVES A L'EXPLORATION ET A L'EXPLOITATION DES MINES ET CARRIÈRES

Servitudes reportées en annexe des PLU et des cartes communales en application des articles R. 151-51 et R. 161-8 du code de l'urbanisme et figurant en annexe au livre 1er dans les rubriques :

II - Servitudes relatives à l'utilisation de certaines ressources et équipements B – Mines et carrières

1 Fondements juridiques

1.1 Définition

La servitude relative à l'exploration ou à l'exploitation des mines et carrières permet la mise en place de deux types de servitudes.

Servitudes d'occupation

A l'exception des terrains attenant aux habitations ou clos de murs ou munis de clôtures équivalentes¹, possibilité pour les exploitants d'une mine d'occuper les terrains nécessaires à son exploitation et aux installations qui sont indispensables à celle-ci, y compris :

1. les installations de secours tels que puits et galeries destinés à faciliter l'aération et l'écoulement des eaux ;
2. les ateliers de préparation, de lavage et de concentration de combustibles et minerais extraits de la mine ;
3. les installations destinées au stockage et à la mise en dépôt des produits et déchets qui résultent des activités susmentionnées ;
4. les canaux, routes, chemins de fer et tous ouvrages de surface destinés au transport des produits et déchets susvisés, ou de produits destinés à la mine.

Cette servitude est également applicable aux explorateurs pour l'exécution de leurs travaux à l'intérieur des parcelles sur lesquelles porte leur droit d'exploration, ainsi qu'aux titulaires d'un permis exclusif de recherches pour l'exécution, à l'intérieur du périmètre du permis, des travaux de recherches et la mise en place des installations destinées à la conservation et à l'évacuation des

¹ Les articles L. 153-1 et L. 153-2 du code minier dispose que, pour les mines :

- dans les enclos murés, les cours et les jardins, nul droit de recherches ou d'exploitation ne vaut, sans le consentement du propriétaire de la surface, autorisation de faire des sondages, d'ouvrir des puits ou galeries, ni d'établir des machines, ateliers ou magasins ;
- les puits, sondages de plus de 100 mètres et les galeries, à l'exception de ceux visant des gîtes géothermiques à basse température, ne peuvent être ouverts dans un rayon de 50 mètres des habitations et des terrains compris dans les clôtures murées y attenantes, sans le consentement des propriétaires de ces habitations.

produits extraits ou destinés aux travaux.

Ces servitudes peuvent également être instituées, sous réserve d'une déclaration d'utilité publique, à l'extérieur des permis précités.

A noter toutefois que, pour les mines :

- dans les enclos murés, les cours et les jardins, nul droit de recherches ou d'exploitation ne vaut, sans le consentement du propriétaire de la surface, autorisation de faire des sondages, d'ouvrir des puits ou galeries, ni d'établir des machines, ateliers ou magasins.
- les puits, sondages de plus de 100 mètres et les galeries, à l'exception de ceux visant des gîtes géothermiques à basse température, ne peuvent être ouverts dans un rayon de 50 mètres des habitations et des terrains compris dans les clôtures murées y attenantes, sans le consentement des propriétaires de ces habitations.

Servitudes de passage

Possibilité pour le bénéficiaire d'un titre minier, à l'intérieur du périmètre défini par ce titre et, sous réserve, à l'extérieur de celui-ci, d'une déclaration d'utilité publique prononcée dans les formes prévues au titre II du livre Ier du code de l'expropriation pour cause d'utilité publique :

1. d'établir à demeure, à une hauteur minimale de 4,75 mètres au-dessus du sol, des câbles, canalisations ou engins transporteurs ainsi que les pylônes et mâts nécessaires à leur soutien ;
2. d'enterrer des câbles ou canalisations à une profondeur minimale de 0,50 mètre et établir les ouvrages de moins de 4 mètres carrés de surface, nécessaires au fonctionnement de ces câbles ou canalisations ainsi que les bornes de délimitation ;
3. de dégager le sol de tous arbres, arbustes ou autres obstacles.

La largeur de la bande de terrain sujette aux servitudes est fixée dans la limite de cinq mètres par l'arrêté préfectoral ou l'acte déclaratif d'utilité publique.

Est, en outre, déterminée dans les mêmes conditions une bande de terrain, dite " bande large ", comprenant la bande prévue ci-dessus et ne pouvant dépasser une largeur de quinze mètres, sur laquelle est autorisé le passage des personnes chargées de mettre en place, surveiller, entretenir, réparer ou enlever les matériels susmentionnés ainsi que le passage des engins utilisés à cet effet.

En terrain forestier, l'essartage peut, en cas de nécessité, être autorisé jusqu'aux limites de la bande large.

Application des servitudes minières aux substances de carrières

Ces deux types de servitudes peuvent également être instituées, à l'intérieur d'une zone spéciale de carrières, au profit du titulaire d'une autorisation de recherches de substances de carrières à défaut du consentement du propriétaire du sol ou d'un permis exclusif de carrières.

1.2 Références législatives et réglementaires

Anciens textes :

Articles 71, 71-1 à 71-6, 72, 73 et 109 du code minier (ancien). Ces articles ont été abrogés par l'ordonnance n° 2011-91 du 20 janvier 2011 portant codification de la partie législative du code minier. Cependant, certaines dispositions des articles 71, 71-1, 71-2 et 73 demeurent en vigueur jusqu'à la publication de la partie réglementaire du code minier.

Textes en vigueur :

Articles L. 153-1 à L. 153-15 du code minier (nouveau)

Articles L. 321-1, L. 322-1 et L. 333-1 du code minier (nouveau)

Décret n° 70-989 du 29 octobre 1970 relatif aux servitudes établies au profit des titulaires de titres miniers, de permis d'exploitation de carrières² ou d'autorisation de recherches de mines et de carrières, à défaut du consentement du propriétaire du sol

1.3 Décisions préalables à l'institution de servitudes

Pour que les servitudes objets de la présente fiche puissent être instituées, l'un des actes suivants doit avoir préalablement été délivré :

→ pour les mines

- un arrêté préfectoral d'autorisation d'effectuer des recherches de mines à défaut du consentement du propriétaire du sol (décret du 14 août 1923 sur l'instruction des demandes en autorisation d'effectuer des recherches de mines à défaut du consentement du propriétaire du sol) ;

ou

- un arrêté ministériel octroyant un permis exclusif de recherches de mines (décret n° 2006-648 du 6 juin 2006 relatif aux titres miniers et aux titres de stockage souterrain) ;

ou

- un permis d'exploitation dans les départements et région d'Outre-mer (décret du 6 juin 2006 précité)

ou

- un décret octroyant une concession de mines (décret du 6 juin 2006 précité) ;

→ pour les carrières

- un décret instituant une zone spéciale de carrières (décret n° 97-181 du 28 février 1997 relatif à l'institution des zones définies aux articles 109 et 109-1 du code minier, aux autorisations de recherche de substances de carrières et aux permis exclusifs de carrières délivrés sur ces zones) ;

et

- un arrêté préfectoral d'autorisation de recherche de substances de carrières (décret du 28 février 1997 précité) ;

ou

- un arrêté ministériel octroyant un permis exclusif de carrières (décret du 28 février 1997 précité).

La plupart de ces actes sont à annexer au document d'urbanisme en application de l'article R. 151-53 du code de l'urbanisme³.

2 Le titre du décret de 1970 fait référence au "permis d'exploitation de carrières". Le "permis exclusif de carrières" s'y est substitué au début des années 1990. A lui seul il ne permet pas d'exploiter une carrière : une autorisation environnementale étant requise au titre de la nomenclature des installations classées pour la protection de l'environnement.

3 Article R. 151-53 du code l'urbanisme (extrait) :

« Figurent également en annexe au plan local d'urbanisme, s'il y a lieu, les éléments suivants :

(...)

3. Les périmètres miniers définis en application des livres Ier et II du code minier ;

4. Les périmètres de zones spéciales de recherche et d'exploitation de carrières et des zones d'exploitation et d'aménagement coordonné de carrières, délimités en application des articles L. 321-1, L. 333-1 et L. 334-1 du code minier ;

(...) »

1.4 Décision instituant la servitude

Arrêté préfectoral.

1.5 Restriction Défense

Aucune restriction Défense pour cette catégorie de servitude.
La SUP peut être diffusée, visible et téléchargeable dans la totalité de ses détails.

2 Processus de numérisation

2.1 Responsable de la numérisation

Le responsable de la SUP est le ministère de l'économie et des finances (cas des mines non énergétiques) ou le ministère de la transition écologique et solidaire (cas des mines énergétiques et des carrières).

Le responsable de la numérisation et de la publication est l'autorité compétente créée par l'administrateur local du géoportail de l'urbanisme, celle-ci pouvant déléguer la réalisation de la numérisation. Pour cette SUP, l'administrateur local est la DREAL.

2.2 Où trouver les documents de base

Journal officiel pour les décrets et arrêtés ministériels permettant l'instauration de la servitude
Recueil des actes administratifs de la préfecture pour les arrêtés préfectoraux
Annexes des PLU et des cartes communales
Standard CNIG SUP : se reporter au [Standard CNIG SUP](#).

2.3 Principes de numérisation

Application du standard CNIG 2016
Création d'une fiche de métadonnées selon les consignes en vigueur au moment de sa création.

2.4 Numérisation de l'acte

Les actes sont numérisés dans leur intégralité.

2.5 Référentiels géographiques et niveau de précision

Référentiels : De préférence, BD Parcellaire
Précision : 1/250 à 1/5000

2.6 Numérisation du générateur et de l'assiette

Le générateur

Les terrains nécessaires à l'exploration ou à l'exploitation des substances de mines ou de carrières, ou sur lesquelles le passage doit être rendu possible à cette fin, définis par arrêté préfectoral sont le générateur qui est de type surfacique

L'assiette

L'assiette correspond aux terrains concernés listés dans l'arrêté préfectoral. Elle est de type surfacique.

3 Référent métier

Ministère de la transition écologique et solidaire
Direction générale de l'aménagement, du logement et de la nature
Direction de l'eau et de la biodiversité
Tour Sequoia
92055 La Défense CEDEX

Annexe 1

Procédures d'instauration, de modification et de suppression de la servitude

A défaut d'accord des propriétaires pour l'établissement des servitudes I6, les servitudes sont établies conformément au décret n° 70-989 du 29 octobre 1970 relatif aux servitudes établies au profit des titulaires de titres miniers, de permis d'exploitation de carrières ou d'autorisation de recherches de mines et de carrières, à défaut du consentement du propriétaire du sol.

1. La demande d'autorisation est adressée en double exemplaire au préfet du département. Elle indique :

- les nom, prénoms, qualité, nationalité et domicile du demandeur, en y substituant, si la demande émane d'une société, les indications en tenant lieu ;
- l'autorisation de recherches de mines ou de carrières, le titre minier ou le permis exclusifs de carrières en vertu duquel la servitude est demandée ;
- l'objet et l'étendue de la servitude à établir, la nature et la consistance des travaux et installations projetés et, le cas échéant, le décret ayant déclaré l'utilité publique desdits travaux ou installations ;
- la commune de situation, le numéro cadastral et la nature des parcelles concernées, la superficie totale de chacune d'elles ainsi que celle qui sera grevée de servitudes ;
- le nom et l'adresse des propriétaires desdites parcelles, de leurs ayants droit et, le cas échéant, du ou des exploitants des terrains ;
- les tentatives faites pour obtenir l'accord amiable des intéressés.

A la demande est joint un extrait du plan cadastral où est porté le périmètre des zones couvertes par les servitudes demandées. Il est adressé au préfet autant de copies supplémentaires de la demande et de l'extrait du plan cadastral qu'il y a de communes intéressées. Copie de la demande et de l'extrait du plan cadastral sont adressés à la DREAL/DRIEE/DEAL.

2. Dès réception, le préfet transmet la demande et le plan joint à la DREAL/DRIEE/DEAL. Celle-ci vérifie si la demande satisfait aux prescriptions de l'article précédent et si, en conséquence, elle est régulière en la forme ; elle la fait rectifier ou compléter, le cas échéant. Elle la renvoie ensuite au préfet avec ses propositions de notification.

3. Le préfet adresse au maire de chacune des communes où sont situés les terrains intéressés une copie de la demande et un exemplaire du plan. Ces documents sont tenus à la disposition des personnes intéressées. Le préfet notifie directement à chaque propriétaire, à ses ayants droit éventuels et à l'exploitant de la surface s'il n'est pas le propriétaire, qu'ils disposent d'un délai de quinze jours à dater de cette notification pour prendre connaissance des pièces déposées à la mairie et formuler leurs observations à la préfecture.

Le propriétaire est tenu de faire connaître les noms et adresses de ses ayants droit et de l'exploitant de la surface si ces renseignements ne figurent pas dans la demande.

4. Lorsque le propriétaire est indéterminé ou que son domicile est inconnu, la notification est faite, dans la mesure du possible, au locataire ou preneur à bail des parcelles, et le maire de la commune de situation est chargé de la faire afficher à la mairie pendant une durée de quinze jours. A l'expiration du délai d'affichage, les propriétaires locataires ou preneurs sont tenus pour valablement avertis de la demande en instance et le délai de quinze jours, qui leur est imparti pour formuler leurs observations, commence à courir.

5. Les observations reçues sont transmises par le préfet à la DREAL/DRIEE/DEAL qui les communique, si elle le juge utile, au demandeur, lequel peut, alors, le cas échéant, modifier sa demande. La nouvelle demande est soumise à la même instruction que la demande initiale si elle concerne de nouvelles parcelles et pour ces dernières seulement.

A l'expiration des délais définis ci-dessus, la DREAL/DRIEE/DEAL adresse au préfet son avis motivé, et ses propositions définitives après avoir procédé, si besoin est, à une visite des lieux.

6. L'arrêté préfectoral autorisant l'établissement de la servitude indique :

- le nom, la raison sociale et l'adresse du bénéficiaire ;
- l'objet et la consistance de la servitude ;
- les parcelles et portions de parcelle intéressées en précisant, pour chacune d'elles, la superficie concernée par la servitude ;
- le nom et l'adresse du ou des propriétaires du sol, éventuellement de leurs ayants droit et, s'il n'est pas propriétaire, de l'exploitant de la surface ;
- le délai, qui ne saurait excéder deux ans, dans lequel la servitude doit commencer à être exercée.

Cet arrêté est notifié par le préfet au demandeur, au propriétaire et à ses ayants droit et, s'il n'est pas propriétaire, à l'exploitant de la surface.

L'autorisation devient caduque s'il n'a pas été fait usage de la servitude dans le délai fixé par l'arrêté qui l'a accordée.

Le silence gardé pendant plus d'un an par le préfet sur la demande d'octroi de servitudes minières de passage ou d'occupation vaut décision de rejet.

7. Modalités de publication et d'affichage.

Aucune publication, ni publicité n'est réglementairement requise

8. Annexion de la servitude au plan local d'urbanisme ou à la carte communale.

Annexe 2

Forme géométrique des titres miniers

Les titres miniers, hors hydrocarbures liquides ou gazeux, sont définis par des périmètres qui doivent être de forme simple. Historiquement définis par des repères topographiques ou monumentaux, ils sont à présent définis par leurs coordonnées Lambert, ou par leurs coordonnées Mercator, dites UTM, ou par des systèmes de positionnement par satellites, conformément aux dispositions de la directive INSPIRE.

Les titres miniers d'hydrocarbures liquides ou gazeux doivent quant à eux porter sur des surfaces constituées par des carreaux de quadrillage Nord-Sud et Est-Ouest dont les caractéristiques sont fixées par un arrêté du ministre chargé des mines.

Il ne peut être dérogé à cette règle que si la demande porte sur une surface contiguë au domaine public maritime ou fluvial, ou limitée par la frontière du territoire national ou par le périmètre d'un titre minier existant.

Pour l'application de ces dispositions et lors de la prolongation d'un permis exclusif de recherches d'hydrocarbures liquides ou gazeux prévue à l'article L. 142-2 du code minier, lorsque la surface restante, déterminée conformément aux dispositions du premier alinéa de cet article, ne correspond pas à un nombre entier de carreaux, la surface choisie par le détenteur du titre est portée au nombre de carreaux immédiatement supérieur.

Servitude PT3

Servitudes attachées aux réseaux de télécommunications



Ressources, territoires, habitats et logement
Énergie et climat
Prévention des risques
Développement durable
Infrastructures, transports et mer

Présent
pour
l'avenir



Liberté • Égalité • Fraternité
RÉPUBLIQUE FRANÇAISE



Ministère
de l'Écologie,
du Développement
durable,
des Transports
et du Logement

Crédit photo : X-Javier

Ministère de l'Écologie, du Développement durable,
des Transports et du Logement

www.developpement-durable.gouv.fr

SERVITUDES DE TYPE PT3

SERVITUDES ATTACHEES AUX RESEAUX DE TELECOMMUNICATIONS

Servitudes reportées en annexe de l'article R. 126-1 du Code de l'urbanisme dans les rubriques :

II – Servitudes relatives à l'utilisation de certaines ressources et équipements
E – Télécommunications

1 - Fondements juridiques.

1.1 - Définition.

Servitudes **sur les propriétés privées** instituées au bénéfice des exploitants de réseaux de télécommunication (communication électronique) ouverts au public en vue de permettre l'installation et l'exploitation des équipements du réseau, y compris les équipements des réseaux à très haut débit fixes et mobiles :

- sur et dans les parties des immeubles collectifs et des lotissements affectées à un usage commun, y compris celles pouvant accueillir des installations ou équipements radioélectriques ;
- sur le sol et dans le sous-sol des propriétés non bâties, y compris celles pouvant accueillir des installations ou équipements radioélectriques ;
- au-dessus des propriétés privées dans la mesure où l'exploitant se borne à utiliser l'installation d'un tiers bénéficiant de servitudes sans compromettre, le cas échéant, la mission propre de service public confiée à ce tiers.

L'installation des ouvrages du réseau de télécommunication (communication électronique) ne peut faire obstacle au droit des propriétaires ou copropriétaires de démolir, réparer, modifier ou clore leur propriété. Toutefois, les propriétaires ou copropriétaires doivent, au moins trois mois avant d'entreprendre des travaux de nature à affecter les ouvrages, prévenir le bénéficiaire de la servitude.

Les agents des opérateurs autorisés doivent être munis d'une attestation signée par le bénéficiaire de la servitude et de l'entreprise à laquelle appartient cet agent pour accéder à l'immeuble, au lotissement ou à la propriété non bâtie. Lorsque, pour l'étude, la réalisation et l'exploitation des installations, l'introduction de ces agents dans les propriétés privées est nécessaire, elle est, à défaut d'accord amiable, autorisée par le président du tribunal de grande instance, statuant comme en matière de référé, qui s'assure que la présence des agents est nécessaire.

Le bénéficiaire de la servitude est responsable de tous les dommages qui trouvent leur origine dans les équipements du réseau. Il est tenu d'indemniser l'ensemble des préjudices directs et certains causés tant par les travaux d'installation et d'entretien que par l'existence ou le fonctionnement des ouvrages. A défaut d'accord amiable, l'indemnité est fixée par la juridiction de l'expropriation saisie par la partie la plus diligente.

1.2 - Références législatives et réglementaires.

Anciens textes :

- L. 46 à L. 53 et D. 408 0 D. 411 du code des postes et des télécommunications,

- L.45-1 du code des postes et des communications électroniques transféré à l'article L. 45-9 du même code par la loi n° 2011-302 du 22 mars 2011 portant diverses dispositions d'adaptation de la législation au droit de l'Union européenne en matière de santé, de travail et de communications électroniques.

Textes en vigueur :

- L. 45-9, L. 48 et R. 20-55 à R. 20-62 du code des postes et des communications électroniques.

1.3 - Bénéficiaires et gestionnaires.

Bénéficiaires	Gestionnaires
Les exploitants de réseaux de télécommunication (communication électronique) ouverts au public	

1.4 - Procédures d'instauration, de modification ou de suppression.

1. Demande d'institution de la servitude par l'exploitant de réseau ouvert au public adressée au maire de la commune dans laquelle est située la propriété sur laquelle il envisage d'établir l'ouvrage, en autant d'exemplaires qu'il y a de propriétaires ou, en cas de copropriété, de syndic concernés plus trois. Le dossier de demande indique :

- La localisation cadastrale de l'immeuble, du groupe d'immeubles ou de la propriété, accompagnée de la liste des propriétaires concernés ;

- Les motifs qui justifient le recours à la servitude ;

- L'emplacement des installations, à l'aide notamment d'un schéma. Une notice précise les raisons pour lesquelles, en vue de respecter la qualité esthétique des lieux et d'éviter d'éventuelles conséquences dommageables pour la propriété, ces modalités ont été retenues ; elle précise éventuellement si l'utilisation d'installations existantes est souhaitée ou, à défaut, les raisons pour lesquelles il a été jugé préférable de ne pas utiliser ou emprunter les infrastructures existantes. Un échéancier prévisionnel de réalisation indique la date de commencement des travaux et leur durée prévisible.

2. Dans le délai d'un mois à compter de la réception de la demande d'institution de la servitude, le maire :

peut renvoyer vers une négociation pour le partage d'installations existantes : Invitation du demandeur par le maire, le cas échéant, à se rapprocher du propriétaire d'installations existantes, auquel il notifie cette invitation simultanément.

Si accord :

Les 2 parties conviennent des conditions techniques et financières d'une utilisation partagée.

Fin de la procédure si installation déjà autorisée et si l'atteinte à la propriété privée n'est pas accrue

Si désaccord :

Confirmation par l'opérateur au maire de sa demande initiale

Notifie au propriétaire ou, en cas de copropriété, au syndic identifié, ou à toute personne habilitée à recevoir la notification au nom des propriétaires, le nom ou la raison sociale de l'opérateur qui sollicite le bénéfice de la servitude.

Cette notification est accompagnée du dossier de demande d'institution de la servitude.

Les destinataires doivent pouvoir présenter leurs observations sur le projet dans un délai qui ne peut pas être inférieur à 3 mois.

3. Institution de la servitude par arrêté du maire agissant au nom de l'État. L'arrêté spécifie les opérations que comportent la réalisation et l'exploitation des installations et mentionne les motifs qui justifient l'institution de la servitude et le choix de l'emplacement.

4. Notification de l'arrêté du maire au propriétaire ou, en cas de copropriété, au syndic et affichage en mairie aux frais du pétitionnaire.

L'arrêté instituant la servitude est périmé de plein droit si l'exécution des travaux n'a pas commencé dans les douze mois suivant sa publication.

Note importante : suite à l'ouverture du marché à la concurrence, la plupart des servitudes de télécommunication gérée par l'opérateur historique pourraient être annulées pour éviter de fausser la concurrence.

1.5 - Logique d'établissement.

1.5.1 - Les générateurs.

Les ouvrages du réseau de télécommunication (communication électronique).

1.5.2 - Les assiettes.

Les parcelles cadastrales figurant au plan joint à l'arrêté du maire instituant la servitude.

2 - Bases méthodologiques de numérisation.

2.1 - Définition géométrique.

2.1.1 - Les générateurs.

Le générateur est de type linéaire. Il représente l'ouvrage enterré.

2.1.2 - Les assiettes.

L'assiette est systématiquement confondue avec le générateur, par duplication.

2.2 - Référentiels géographiques et niveau de précision.

Référentiels : Scan25, référentiel à grande échelle (RGE)

Précision : Échelle de saisie minimale / maximale : métrique ou déca-métrique suivant le référentiel



3 - Numérisation et intégration.

3.1 - Numérisation dans MapInfo.

3.1.1 - Préalable.

Télécharger à partir du site du PND Urbanisme (http://ads.info.application.i2/rubrique.php?id_rubrique=178) les documents suivants :

- la documentation sur la structure des fichiers MapInfo,
- les modèles de fichiers MapInfo (actes, générateurs, assiettes, liens sup / communes).

3.1.2 - Saisie de l'acte.

Ouvrir le fichier modèle XX_ACT.tab puis l'enregistrer sous le nom PT3_ACT.tab.

Saisir les données alphanumériques liées aux actes conformément aux consignes de saisie figurant au chapitre 2 du document Structure des modèles mapinfo.odt.

3.1.3 - Numérisation du générateur.

▪ Recommandations :

Privilégier :

- la numérisation au niveau départemental,

▪ Précisions liées à GéoSUP :


1 type de générateur est possible pour une sup PT3 :

- une polyligne : correspondant au tracé du réseau de télécommunication de type linéaire (ex. : une ligne internet haut débit).

▪ **Numérisation :**

Ouvrir le fichier XX_SUP_GEN.tab puis l'enregistrer sous le nom **PT3_SUP_GEN.tab**.

Le générateur étant de type linéaire :

- dessiner le réseau de télécommunication à l'aide de l'outil polyligne  (trait continu, couleur noir, épaisseur 1 pixel).

▪ **Saisie des données alphanumériques associées :**

Saisir les données alphanumériques liées à la création du générateur conformément aux consignes de saisie figurant au **chapitre 3** du document *Structure des modèles mapinfo.odt*.

Si plusieurs générateurs sont associés à une même servitude le champ NOM_SUP devra être saisi de façon similaire pour tous les objets créés. En revanche le champ NOM_GEN devra être saisi de façon distinct.

Pour différencier le type de représentation graphique du générateur dans GéoSUP, le champ CODE_CAT doit être alimenté par un code :

- **PT3** pour les réseaux de télécommunication.

3.1.4 - *Création de l'assiette.*

▪ **Précisions liées à GéoSUP :**

1 seul type d'assiette est possible pour une sup PT3 :

- une polyligne : correspondant à l'emprise du réseau de télécommunication.

▪ **Numérisation :**

L'assiette d'une servitude PT3 est égale au tracé du générateur. Une fois la numérisation des générateurs entièrement achevée, il conviendra donc de faire une copie du fichier PT3_SUP_GEN.tab et de l'enregistrer sous le nom **PT3_ASS-tab**.

Modifier ensuite la structure du fichier PT3_ASS.tab conformément aux consignes de saisie figurant au **chapitre 4** du document *Structure des modèles mapinfo.odt* tout en gardant les champs NOM_SUP, CODE_CAT, NOM_GEN.

▪ **Saisie des données alphanumériques associées :**

Saisir les données alphanumériques liées aux assiettes conformément aux consignes de saisie figurant au **chapitre 4** du document *Structure des modèles mapinfo.odt*.

Important : pour identifier le type de représentation graphique de l'assiette dans GéoSup (réseau de télécommunication), le champ CODE_CAT doit être alimenté par le code :

- **PT3** pour les réseaux de télécommunication.

Pour identifier le type d'assiette dans GéoSup (réseau de télécommunication), le champ TYPE_ASS doit être en adéquation avec le type de catégorie saisi dans le champ CODE_CAT :

- pour la catégorie **PT3 - com. téléphon. et télégra** le champ **TYPE_ASS** doit être égal à **Réseau de télécommunication** (respecter la casse).

3.1.5 - Lien entre la servitude et la commune.


Ouvrir le fichier **XX_LIENS_SUP_COM.tab** puis l'enregistrer sous le nom **PT3_SUP_COM.tab**.


Saisir toutes les communes impactées par l'emprise (assiette) de la servitude, conformément aux consignes de saisie figurant au **chapitre 5** du document **Structure des modèles mapinfo.odt**.

3.2 - Données attributaires.

Consulter le document de présentation au paragraphe "règles de nommage des objets" (page 6/11) ainsi que le modèle conceptuel SUP du CNIG et/ou le standard COVADIS SUP.

3.3 - Sémiologie.

Type de générateur	Représentation cartographique	Précision géométrique	Couleur
Linéaire (ex. : une ligne internet haut débit)		Polyligne double de couleur violette composée de traits perpendiculaires et d'épaisseur égale à 3 pixels	Rouge : 128 Vert : 125 Bleu : 255

Type d'assiette	Représentation cartographique	Précision géométrique	Couleur
Linéaire (ex. : l'emprise de la ligne à haut débit internet)		Polyligne double de couleur violette composée de traits perpendiculaires et d'épaisseur égale à 3 pixels	Rouge : 128 Vert : 125 Bleu : 255

3.4 - Intégration dans GéoSup.

Importer les fichiers MapInfo dans l'ordre suivant :

- les actes,
- les sup et les générateurs,
- les assiettes,
- les liens sup / communes.

conformément aux consignes figurant **aux chapitres 4, 5, 6, et 7** du document **Import_GeoSup.odt**.

Ressources, territoires, habitats et logement
Énergie et climat Développement durable
Prévention des risques Infrastructures, transports et mer

**Présent
pour
l'avenir**

Ministère de l'Écologie, du Développement durable,
des Transports et du Logement
Direction générale de l'Aménagement,
du Logement et de la Nature

Arche Sud
92055 La Défense Cedex

Servitude T1

Servitudes relatives aux voies ferrées



Ressources, territoires, habitats et logement
Énergie et climat
Prévention des risques
Développement durable
Infrastructures, transports et mer

**Présent
pour
l'avenir**

Liberté • Égalité • Fraternité
RÉPUBLIQUE FRANÇAISE

Ministère
de l'Écologie,
du Développement
durable,
des Transports
et du Logement

Crédit photo : Père Igor

Ministère de l'Écologie, du Développement durable,
des Transports et du Logement

www.developpement-durable.gouv.fr

SERVITUDES DE TYPE T1

SERVITUDES RELATIVES AUX VOIES FERREES

Servitudes reportées en annexe de l'article R. 126-1 du Code de l'urbanisme dans les rubriques :

II - Servitudes relatives à l'utilisation de certaines ressources et équipements

D - Communications

c) Voies ferrées et aérotrains

1 - Fondements juridiques

1.1 - Définition

Il s'agit de servitudes concernant les propriétés riveraines des chemins de fer et instituées dans des zones définies par la loi du 15 juillet 1845 sur la police des chemins de fer et par l'article 6 du décret du 30 octobre 1935 modifié portant création de servitudes de visibilité sur les voies publiques à savoir :

- **interdiction de procéder à l'édification de toute construction**, autre qu'un mur de clôture, dans une distance de deux mètres d'un chemin de fer (art. 5 de la loi du 15 juillet 1845),

- **interdiction de pratiquer, sans autorisation préalable, des excavations** dans une zone de largeur égale à la hauteur verticale d'un remblai de chemin de fer de plus de trois mètres, largeur mesurée à partir du pied du talus (art. 6 de la loi du 15 juillet 1845),

- **interdiction d'établir des couvertures en chaume, des meules de paille, de foin, et tout autre dépôt de matières inflammables**, à une distance de moins de vingt mètres d'un chemin de fer desservi par des machines à feu, largeur mesurée à partir du pied du talus (art. 7 de la loi du 15 juillet 1845),

- **interdiction de déposer, sans autorisation préfectorale préalable, des pierres ou des objets non inflammables** à moins de cinq mètres d'un chemin de fer (art. 8 de la loi du 15 juillet 1845),

- **Servitudes de visibilité au croisement à niveau d'une voie publique et d'une voie ferrée** (art. 6 du décret-loi du 30 octobre 1935 et art. R. 114-6 du code de la voirie routière), servitudes définies par un plan de dégagement établi par l'autorité gestionnaire de la voie publique et pouvant comporter, suivant le cas conformément à l'article 2 du décret):

- **l'obligation de supprimer** les murs de clôtures ou de les remplacer par des grilles, de supprimer les plantations gênantes, de ramener et de tenir le terrain et toute superstructure à un niveau au plus égal niveau qui est fixé par le plan de dégagement précité,
- **l'interdiction absolue de bâtir**, de placer des clôtures, de remblayer, de planter et de faire des installations quelconques au-dessus du niveau fixé par le plan de dégagement.

1.2 - Références législatives et réglementaires

Textes abrogés :

Décret-loi du 30 octobre 1935 modifié portant création de servitudes de visibilité sur les voies publiques, abrogé par la loi n°89-413 du 22 juin 1989 relative au code de la voirie routière (partie législative) et par le décret n°89-631 du 4 septembre 1989 relatif au code de la voirie routière (partie réglementaire).

Textes en vigueur :

Loi du 15 juillet 1845 sur la police des chemins de fer - Titre Ier : mesures relatives à la conservation des chemins de fer (articles 1 à 11) ;

Code de la voirie routière (créé par la loi n° 89-413 et le décret n° 89-631) et notamment les articles :

- L. 123-6 et R.123-3 relatifs à l'alignement sur les routes nationales,
- L. 114-1 à L. 114-6 relatifs aux servitudes de visibilité aux passages à niveau,
- R. 131-1 et s. ainsi que R. 141-1 et suivants pour la mise en œuvre des plans de dégagement sur les routes départementales ou communales.

1.3 - Bénéficiaires et gestionnaires

Catégories de servitudes	Bénéficiaires	Gestionnaires
Servitudes instituées par la loi du 15 juillet 1845	- Réseau ferré de France	Le Ministère de l'écologie, du développement durable, des transports et du logement (MEDDTL) : - Direction générale des infrastructures, des transports et de la mer (DGITM), - Direction des infrastructures terrestres (DIT). Directions régionales de RFF-SNCF
Servitudes de visibilité	Gestionnaire de la voie publique : - le préfet, - le département, - la commune.	

1.4 - Procédure d'instauration, de modification ou de suppression

Les caractéristiques des servitudes relatives aux voies ferrées sont contenues dans la loi elle-même.

Seules les servitudes de visibilité au croisement à niveau d'une voie publique et d'une voie ferrée font l'objet d'une procédure d'instauration spécifique, à savoir :

- un **plan de dégagement** détermine, pour chaque parcelle, les terrains sur lesquels s'exercent des servitudes de visibilité et définit ces servitudes,
- ce plan est soumis à **enquête publique** par l'autorité gestionnaire de la voie publique, enquête organisée dans les formes prescrites pour les plans d'alignement et conformément au Code de l'expropriation pour cause d'utilité publique (art. 11-19 à 11-27). Il est approuvé :

- avant 1989, par **arrêté préfectoral** après avis du conseil municipal ou, s'il y a lieu, du conseil général,

- à partir de 1989, **par arrêté préfectoral** ou par **délibération du conseil général ou du conseil municipal**, selon qu'il s'agit d'une route nationale, d'une route départementale ou d'une voie communale.

1.5 - Logique d'établissement

1.5.1 - Les générateurs

Selon la catégorie de servitudes, le générateur sera :

- soit une voie de chemin de fer ou / et ses dépendances,
- soit un croisement de voie ferrée et de route.

1.5.2 - Les assiettes

Assiette de l'interdiction de construire :

- une bande de deux mètres mesurés :
 - soit de l'arête supérieure du déblai,
 - soit de l'arête inférieure du talus du remblai,
 - soit du bord extérieur des fossés du chemin,
 - et, à défaut, d'une ligne tracée à un mètre cinquante centimètres à partir des rails extérieurs de la voie de fer.

Assiette de la servitude relative aux excavations en pied de remblai de chemin de fer de plus de 3 mètres :

- une zone d'une largeur égale à la hauteur verticale du remblai.

Assiette de la servitude relative aux dépôts ou installations inflammables :

- une bande de 20 mètres mesurée à partir du pied du talus de chemin de fer.

Assiette de la servitude relative aux dépôts de pierres ou objets non inflammables :

- une bande de 5 mètres de part et d'autre du chemin de fer.

Lorsque la sûreté publique, la conservation du chemin et la disposition des lieux le permettront, les distances déterminées par les articles précédents pourront être diminuées par autorisations accordées après enquête.

Assiette de la servitude de visibilité aux passages à niveau :

- des parcelles ou parties de parcelles soumises à servitudes.

2 - Bases méthodologiques de numérisation

2.1 - Définition géométrique

2.1.1 - Les générateurs

Pour les voies ferrées :


Il s'agit de la limite légale du Chemin de Fer. Elle est déterminée de la manière suivante :

Selon l'article 5 de cette loi, la limite légale du Chemin de Fer est déterminée de la manière suivante

a) Voie en plate-forme sans fossé :
une ligne idéale tracée à 1,50 m du bord du rail extérieur (figure 1)



b) Voie en plate-forme avec fossé :
le bord extérieur du fossé (figure 2)



c) Voie en remblai :
l'arête inférieure du talus de remblai (figure 3)



ou

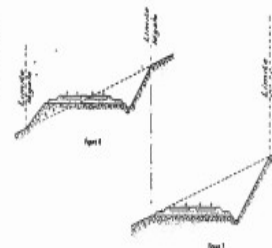
le bord extérieur du fossé si cette voie comporte un fossé (figure 4)



d) Voie en déblai :
l'arête supérieure du talus de déblai (figure 5)



Dans le cas d'une voie posée à flanc de coteau, la limite légale à considérer est constituée par le point extrême des déblais ou remblais effectués pour la construction de la ligne et non la limite du talus naturel (figures 6 et 7)



Lorsque le talus est remplacé par un mur de soutènement, la limite légale est, en cas de remblai, le pied et, en cas de déblai, la crête de ce mur (figures 8 et 9)




Pour les passages à niveaux :

Les emprises routières



Conclusion et pratique pour les générateurs T1 :

Ces niveaux de détail ne peuvent être saisis ou reporté en pratique dans les plans de servitudes. Il est donc conseillé de prendre le linéaire de Bd Topo comme générateur.



2.1.2 - Les assiettes.

Servitudes prévues par les lois et règlements sur la grande voie et qui concernent notamment :

Alignement :

Procédure par laquelle l'administration détermine les limites du domaine public ferroviaire. Cette obligation s'impose aux riverains de la voie ferrée proprement dite, mais encore à ceux des autres dépendances du domaine public ferroviaire telles que gares, cours de gares, avenues d'accès, On peut retenir dans ce cas les parcelles propriétés de la SNCF jouxtant le générateur de la voie de chemin de fer.

Écoulement des eaux :

Pas d'assiette générées.

Plantations :

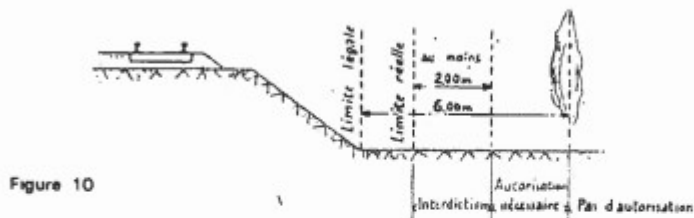
- arbres à hautes tiges :

- sans autorisation : au delà de 6 m de la zone légale,
- avec autorisation préfectorale: de 2 à 6 m de la zone légale,
- interdiction stricte : en deçà de 2 m de la zone légale.

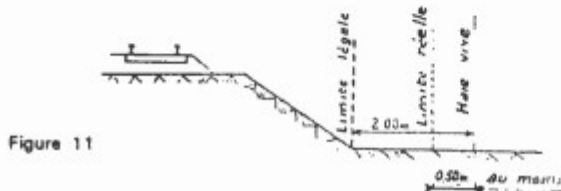
- haies vives :

- sans autorisation : au delà de 2 m de la zone légale,
- avec autorisation préfectorale: de 0,50 à 2 m de la zone légale,
- interdiction stricte : en deçà de 0,50 m de la zone légale.

a) arbres à haute tige - Aucune plantation d'arbres à haute tige ne peut être faite à moins de 6 mètres de la limite légale du Chemin de Fer. Toutefois, cette distance peut-être ramenée à 2 mètres par autorisation préfectorale.



b) haies vives - Elles ne peuvent être plantées à l'extrême limite des propriétés riveraines : une distance de 2 mètres de la limite légale doit être observée, sauf dérogation accordée par le Préfet qui peut réduire cette distance jusqu'à 0,50 mètre.



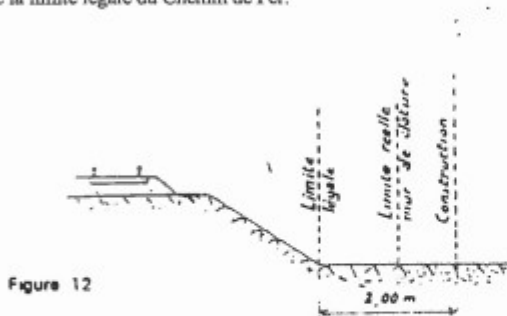
Servitudes spéciales pour les constructions et excavations :

Constructions :

Aucune construction autre qu'un mur de clôture, ne peut être établie à moins de 2 m de la limite légale.

4 – Constructions

Indépendamment des marges de reculement susceptibles d'être prévues dans les plans locaux d'urbanisme, aucune construction, autre qu'un mur de clôture, ne peut être établie à moins de 2 mètres de la limite légale du Chemin de Fer.



Il en résulte des dispositions précédentes que si les clôtures sont autorisées à la limite réelle du Chemin de Fer, les constructions doivent être établies en retrait de cette limite réelle dans le cas où celle-ci est située à moins de 2 mètres de la limite légale.

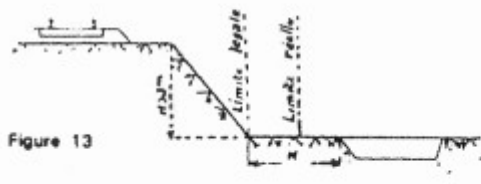
Cette servitude de reculement ne s'impose qu'aux propriétés riveraines de la voie ferrée proprement dite, qu'il s'agisse d'une voie principale ou d'une voie de garage ou encore de terrains acquis pour la pose d'une nouvelle voie.

Excavations :

Aucune excavation ne peut être effectuée en bordure de voie ferrée lorsque celle-ci se trouve en remblai de plus de 3 m au dessus du terrain naturel, dans une zone de largeur égale à la hauteur du remblai mesurée à partir du pied du talus.

5 - Excavations

Aucune excavation ne peut être effectuée en bordure de la voie ferrée lorsque celle-ci se trouve en remblai de plus de 3 mètres au-dessus du terrain naturel, dans une zone de largeur égale à la hauteur du remblai mesurée à partir du pied du talus.



Servitudes pour améliorer la visibilité aux abords des passages à niveaux :

Plan de dégagement soumis à enquête publique.

6 - Servitudes de visibilité aux abords des passages à niveau

Les propriétés riveraines ou voisines du croisement à niveau d'une voie publique et d'une voie ferrée sont susceptibles d'être frappées de servitudes de visibilité en application du décret-loi du 30 octobre 1935 modifié par la loi du 27 octobre 1942.

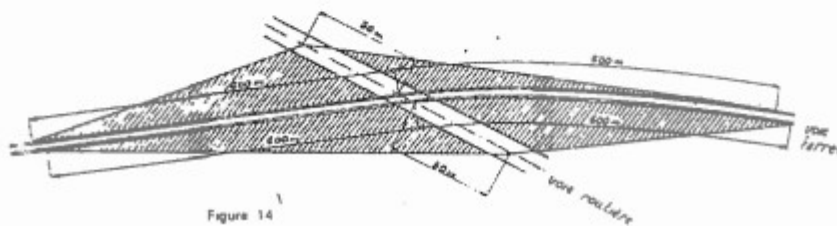
Ces servitudes peuvent comporter, suivant les cas :

- l'obligation de supprimer les murs de clôtures ou de les remplacer par des grilles, de supprimer les plantations gênantes, de ramener et de tenir le terrain et toute superstructure à un niveau déterminé,
- l'interdiction de bâtir, de placer des clôtures, de remblayer, de planter et de faire des installations au-dessus d'un certain niveau,
- la possibilité, pour l'administration, d'opérer la résection des talus, remblai et tous obstacles naturels, de manière à réaliser des conditions de vue satisfaisantes.

Un plan de dégagement soumis à enquête détermine, pour chaque parcelle, la nature des servitudes imposées, lesquelles ouvrent droit à indemnité.

A défaut de plan de dégagement, la Direction Départementale de l'Équipement soumet à la SNCF, pour avis, les demandes de permis de construire intéressant une certaine zone au voisinage des passages à niveau non gardés.


Cette zone est représentée par des hachures sur le croquis ci-dessous (figure 14)



Conclusion et pratique pour les assiettes T1 :

Ces niveaux de détail ne peuvent être saisis ou reporté en pratique dans les plans de servitudes. Il est donc conseillé si l'on souhaite représenter les assiettes :

- de placer un tampon de 5 m autour du générateur (tronçon de voie) pour les Assiettes des servitudes relatives à l'interdiction de construire, aux excavations, aux dépôts de pierres ou objets non inflammables (**majorité des cas**),



- pour ne pas avoir à dessiner manuellement les assiettes, récupérer l'objet géométrique à partir de la Bd Topo puis créer une zone tampon de 5 m à partir de ce même objet,

- pour être plus précis, il est également possible de construire l'assiette à partir d'un assemblage des parcelles propriétés de la RFF-SNCF sur la base du plan cadastral informatisé vecteur.

2.2 - Référentiels géographiques et niveau de précision

Référentiels : La construction graphique du générateur et de l'assiette peut s'établir préférentiellement à partir du référentiel à grande échelle (BD topo, BD ortho, PCI vecteur, BD parcellaire).

Précision : Échelle de saisie maximale, le cadastre
Échelle de saisie minimale, le 1/5000.
Métrique.

3 - Numérisation et intégration

3.1 - Numérisation dans MapInfo

3.1.1 - Préalable

Télécharger à partir du site du PND Urbanisme (http://ads.info.application.i2/rubrique.php?id_rubrique=178) les documents suivants :

- la documentation sur la structure des fichiers MapInfo,
- les modèles de fichiers MapInfo (actes, générateurs, assiettes, liens sup / communes)

3.1.2 - Saisie de l'acte

Ouvrir le fichier modèle XX_ACT.tab puis l'enregistrer sous le nom **T1_ACT.tab**.

Saisir les données alphanumériques liées aux actes conformément aux consignes de saisie figurant au **chapitre 2** du document *Structure des modèles mapinfo.odt*.

3.1.3 - Numérisation du générateur

▪ Recommandations :

Privilégier :

- la numérisation au niveau départementale et non à la commune (une voie ferrée traverse généralement plusieurs communes d'un point a vers un point b),
- la numérisation à partir de la Bd Topo (couche voies ferrées).

▪ Précisions liées à GéoSUP :

2 types de générateur sont possibles pour une sup T1 :


- une polyligne : correspondant au tracé d'une voie ferrée de type linéaire (ex. : une ligne de voie ferrée),
- un polygone : correspondant au tracé d'une voie ferrée de type surfacique (ex. : une gare).

Remarque : plusieurs générateurs et types de générateurs sont possibles pour une même servitude T1 (ex. : une gare et ses voies ferrées).


▪ Numérisation :

Ouvrir le fichier XX_SUP_GEN.tab puis l'enregistrer sous le nom **T1_SUP_GEN.tab**.

Si le générateur est de type linéaire :

- dessiner la voie ferrée à l'aide de l'outil polyligne  (trait continu, couleur noir, épaisseur 1 pixel) ou récupérer l'objet géométrique à partir de la Bd Topo (couche voies ferrées).

Si le générateur est de type surfacique :

- dessiner l'emprise à l'aide de l'outil polygone  (trame transparente, ligne continu, épaisseur 1 pixel).

Si plusieurs générateurs sont associés à une même servitude :

- dessiner les différents générateurs à l'aide des outils précédemment cités puis assembler les en utilisant l'option Objets / Assembler. Penser ensuite à compacter la table MapInfo.

Remarque : ne pas assembler des générateurs de types différents (ex. : un point avec une surface). Les générateurs assemblés doivent être similaires pour pouvoir être importés dans GéoSup.

▪ Saisie des données alphanumériques associées :

Saisir les données alphanumériques liées à la création du générateur conformément aux consignes de saisie figurant au **chapitre 3** du document *Structure des modèles mapinfo.odt*.

Si plusieurs générateurs sont associés à une même servitude le champ NOM_SUP devra être saisi de façon similaire pour tous les objets créés. En revanche le champ NOM_GEN devra être saisi de façon distinct.

Pour différencier le type de représentation graphique du générateur dans GéoSup (privé ou public), le champ CODE_CAT doit être alimenté par 2 sous codes :

- T1_PRIVÉ pour les voies ferrées privées,
- T1_PUBLIC pour les voies ferrées publiques.

3.1.4 - Création de l'assiette

▪ Précisions liées à GéoSUP :

1 seuls type d'assiette est possible pour une sup T1 :

- une surface : correspondant à l'emprise de la zone de protection de la voie ferrée ou de ses infrastructures.

▪ Numérisation :

L'assiette d'une servitude T1 est une zone de protection de 5 mètres tracée tout autour du générateur :

- une fois la numérisation des générateurs entièrement achevée, faire une copie du fichier T1_SUP_GEN.tab et l'enregistrer sous le nom **T1_ASS.tab**,
- ouvrir le fichier T1_ASS.tab puis créer un tampon de 5 mètres en utilisant l'option Objet / Tampon de MapInfo.

Remarque :

Pour être plus précis une autre solution consisterait à construire l'assiette à partir d'un assemblage des parcelles propriétés de la SNCF-RFF par des requêtes SQL sur la base du plan cadastral informatisé vecteur.

Modifier ensuite la structure du fichier T1_ASS.tab conformément aux consignes de saisie figurant au **chapitre 4** du document **Structure des modèles mapinfo.odt** tout en gardant les champs NOM_SUP, CODE_CAT, NOM_GEN.

▪ Saisie des données alphanumériques associées :

Saisir les données alphanumériques liées aux générateurs conformément aux consignes de saisie figurant au **chapitre 4** du document **Structure des modèles mapinfo.odt**.

Important :

Pour différencier les attributs du générateur dans GéoSup (privé ou publique), le champ CODE_CAT doit être alimenté par 2 sous codes :

- **T1_PRIVÉ** pour les voies ferrées privées,
- **T1_PUBLIC** pour les voies ferrées publiques.

Le type d'assiette dans GéoSup est quand à lui identique qu'il s'agisse d'une zone de protection de 5 mètres ou d'un périmètre de protection modifié. Le champ **TYPE_ASS** doit être égal à **Zone de protection** (respecter la casse) pour les catégories **T1_PRIVÉ** (voies ferrées privées) et **T1_PUBLIC** (voies ferrées publiques).

3.1.5 - Lien entre la servitude et la commune

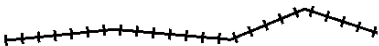
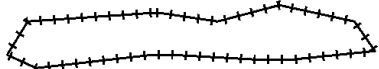
Ouvrir le fichier XX_LIENS_SUP_COM.tab puis l'enregistrer sous le nom **T1_SUP_COM.tab**.

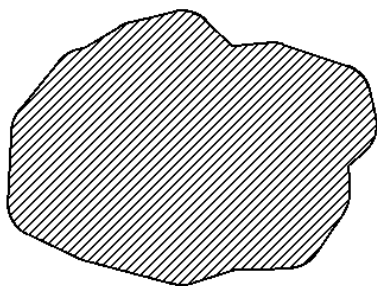
Saisir toutes les communes impactées par l'emprise (assiette) de la servitude, conformément aux consignes de saisie figurant au **chapitre 5** du document **Structure des modèles mapinfo.odt**.

3.2 - Données attributaires

Consulter le document de présentation au paragraphe "règles de nommage des objets" (page 6/11) ainsi que le modèle conceptuel SUP du CNIG et/ou le standard COVADIS SUP.

3.3 - Sémiologie

Type de générateur	Représentation cartographique	Précision géométrique	Couleur
Linéaire (ex. : une voie ferrée)		Polyligne de couleur noire composée de traits perpendiculaires et d'épaisseur égale à 3 pixels	Rouge : 0 Vert : 0 Bleu : 0
Surfacique (ex. : une emprise routière pour passage à niveau)		Polygone composée d'aucune trame Trait de contour continu de couleur noire composé de traits	Rouge : 0 Vert : 0 Bleu : 0

		perpendiculaires et d'épaisseur égale à 3 pixels	
Type d'assiette	Représentation cartographique	Précision géométrique	Couleur
Zone tampon (ex. : une emprise de voie ferrée)		Zone tampon composée d'une trame hachurée à 45° de couleur noire et transparente Trait de contour continu de couleur noire et d'épaisseur égal à 2 pixels	Rouge : 0 Vert : 0 Bleu : 0

3.4 - Intégration dans GéoSup

Importer les fichiers MapInfo dans l'ordre suivant :

- les actes,
- les sup et les générateurs,
- les assiettes,
- les liens sup / communes,

conformément aux consignes figurant *aux chapitres 4, 5, 6, et 7* du document *Import_GeoSup.odt*.

Ressources, territoires, habitats et logement
Énergie et climat Développement durable
Prévention des risques Infrastructures, transports et mer

**Présent
pour
l'avenir**

Ministère de l'Écologie, du Développement durable,
des Transports et du Logement
Direction générale de l'Aménagement,
du Logement et de la Nature
Arche Sud
92055 La Défense Cedex

www.developpement-durable.gouv.fr

NOTICE TECHNIQUE POUR LE REPORT AUX P.L.U. DES SERVITUDES GREVANT LES PROPRIETES RIVERAINES DU CHEMIN DE FER

L'article 3 de la loi du 15 juillet 1845 sur la police des chemins de fer rend applicable aux propriétés riveraines de la voie ferrée, les servitudes prévues par les lois et règlements sur la grande voirie et qui concernent notamment :

- l'alignement,
- l'écoulement des eaux,
- la distance à observer pour les plantations et l'élagage des arbres plantés.

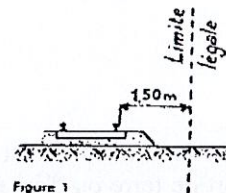
D'autre part, les articles 5 et 6 de ladite loi instituent des servitudes spéciales en ce qui concerne les distances à respecter pour les constructions et les excavations le long de la voie ferrée.

De plus, en application du décret-loi du 30 octobre 1935 modifié par la loi du 27 octobre 1942, des servitudes peuvent grever les propriétés riveraines du Chemin de Fer en vue d'améliorer la visibilité aux abords des passages à niveau.

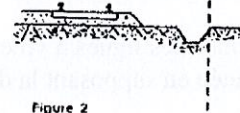
Les distances fixées par la loi du 15 juillet 1845 sont calculées à partir de la limite légale du Chemin de Fer, laquelle est indépendante de la limite réelle du domaine concédé à la SNCF.

Selon l'article 5 de cette loi, la limite légale du Chemin de Fer est déterminée de la manière suivante :

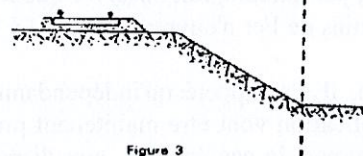
- a) Voie en plate-forme sans fossé :
une ligne idéale tracée à 1,50 m du bord du rail extérieur (figure 1)



- b) Voie en plate-forme avec fossé :
le bord extérieur du fossé (figure 2)

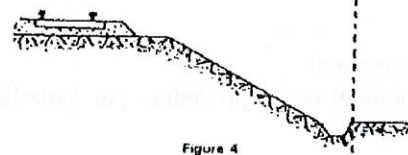


- c) Voie en remblai :
l'arête inférieure du talus de remblai (figure 3)

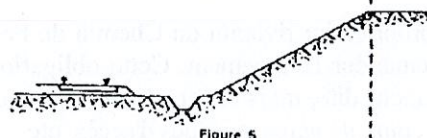


ou

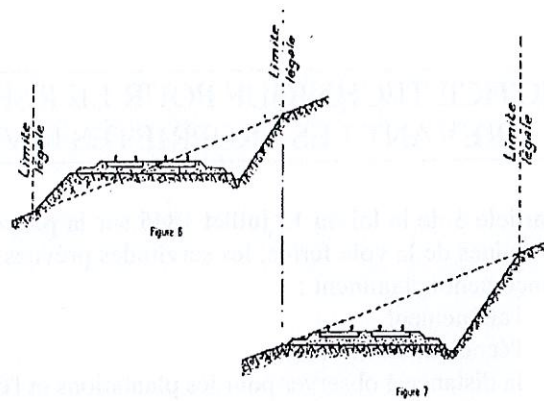
le bord extérieur du fossé si cette voie comporte un fossé (figure 4)



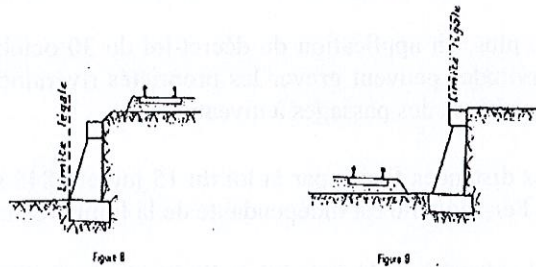
- d) Voie en déblai :
l'arête supérieure du talus de déblai (figure 5)



Dans le cas d'une voie posée à flanc de coteau, la limite légale à considérer est constituée par le point extrême des déblais ou remblais effectués pour la construction de la ligne et non la limite du talus naturel (figures 6 et 7)



Lorsque le talus est remplacé par un mur de soutènement, la limite légale est, en cas de remblai, le pied et, en cas de déblai, la crête de ce mur (figures 8 et 9)



Lorsque le chemin de fer est établi en remblai et que le talus a été rechargé ou modifié par suite d'apport de terre ou d'épuration de ballast, la limite légale pourra être déterminée à partir du pied du talus primitif, à moins toutefois que cet élargissement de plate-forme ne soit destiné à l'établissement prochain de nouvelles voies.

En bordure des lignes à voie unique dont la plate-forme a été acquise pour 2 voies, la limite légale est déterminée en supposant la deuxième voie construite avec ses talus et fossés.

Il est, par ailleurs, fait observer que les servitudes prévues par la loi du 15 juillet 1845 sur la police des Chemins de Fer n'ouvrent pas droit à indemnité.

Enfin, il est rappelé qu'indépendamment des servitudes énumérées ci-dessus - dont les conditions d'application vont être maintenant précisées - les propriétaires riverains du Chemin de Fer doivent se conformer, le cas échéant, aux dispositions de la loi de 1845, concernant les dépôts temporaires et l'exploitation des mines et carrières à proximité des voies ferrées.

1 - Alignement.

L'alignement est la procédure par laquelle l'Administration détermine les limites du domaine public ferroviaire.

Tout propriétaire riverain du Chemin de Fer qui désire élever une construction ou établir une clôture doit demander l'alignement. Cette obligation s'impose non seulement aux riverains de la voie ferrée proprement dite, mais encore à ceux des autres dépendances du domaine public ferroviaire telles que gares, cours de gares, avenues d'accès, etc ...

L'alignement est délivré par arrêté préfectoral. Cet arrêté indique aussi les limites de la zone de servitudes à l'intérieur de laquelle il est interdit, en application de la loi du 15 juillet 1845, d'élever des constructions, d'établir des plantations ou d'effectuer des excavations.

L'alignement ne donne pas aux riverains du Chemin de Fer les droits qu'il confère le long des voies publiques, dits "aisances de voirie". Ainsi, aucun accès ne peut être pris sur la voie ferrée.

2 - Ecoulement des eaux

Les riverains du Chemin de Fer doivent recevoir les eaux naturelles telles que eaux pluviales, de source ou d'infiltration provenant normalement de la voie ferrée ; ils ne doivent rien entreprendre qui serait de nature à gêner leur libre écoulement ou à provoquer leur refoulement dans les emprises ferroviaires.

D'autre part, si les riverains peuvent laisser écouler sur le domaine ferroviaire les eaux naturelles de leurs fonds, dès l'instant qu'ils n'en modifient ni le cours ni le volume, par contre, il leur est interdit de déverser leurs eaux usées dans les dépendances du Chemin de Fer.

3 - Plantations

a) arbres à haute tige - Aucune plantation d'arbres à haute tige ne peut être faite à moins de 6 mètres de la limite légale du Chemin de Fer. Toutefois, cette distance peut-être ramenée à 2 mètres par autorisation préfectorale.

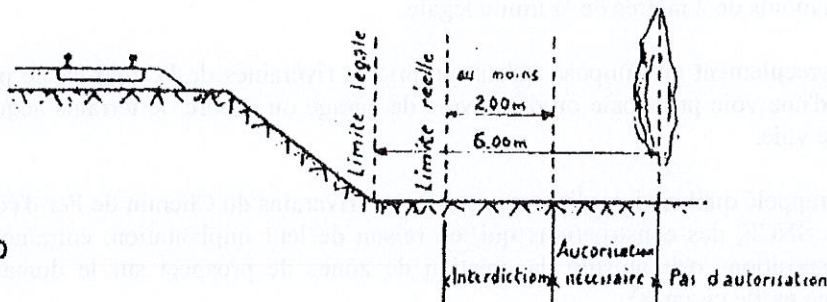


Figure 10

b) haies vives - Elles ne peuvent être plantées à l'extrême limite des propriétés riveraines : une distance de 2 mètres de la limite légale doit être observée, sauf dérogation accordée par le Préfet qui peut réduire cette distance jusqu'à 0,50 mètre.

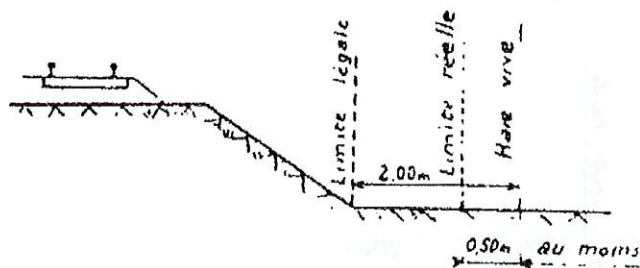
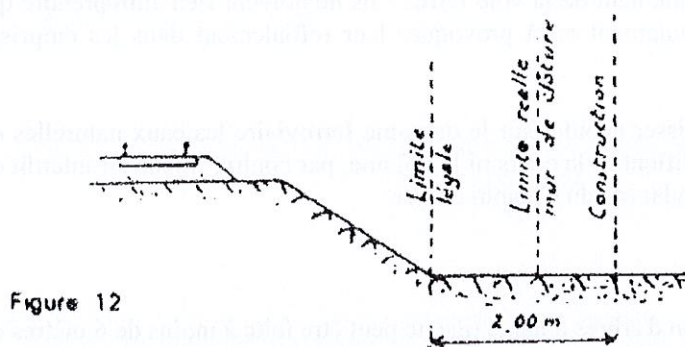


Figure 11

Dans tous les cas, l'application des règles ci-dessus ne doit pas conduire à planter un arbre à moins de 2 mètres de la limite réelle du Chemin de Fer et une haie vive à moins de 0,50 mètre de cette limite.

4 – Constructions

Indépendamment des marges de reculement susceptibles d'être prévues dans les plans locaux d'urbanisme, aucune construction, autre qu'un mur de clôture, ne peut être établie à moins de 2 mètres de la limite légale du Chemin de Fer.



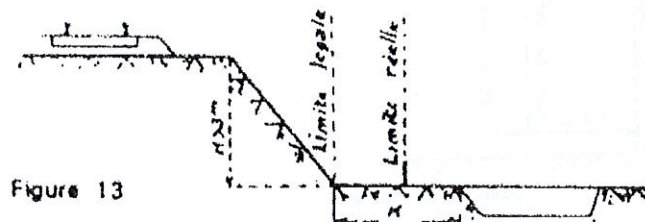
Il en résulte des dispositions précédentes que si les clôtures sont autorisées à la limite réelle du Chemin de Fer, les constructions doivent être établies en retrait de cette limite réelle dans le cas où celle-ci est située à moins de 2 mètres de la limite légale.

Cette servitude de reculement ne s'impose qu'aux propriétés riveraines de la voie ferrée proprement dite, qu'il s'agisse d'une voie principale ou d'une voie de garage ou encore de terrains acquis pour la pose d'une nouvelle voie.

Il est, par ailleurs, rappelé qu'il est interdit aux propriétaires riverains du Chemin de Fer d'édifier, sans l'autorisation de la SNCF, des constructions qui, en raison de leur implantation, entraîneraient, par application des dispositions d'urbanisme, la création de zones de prospect sur le domaine public ferroviaire (Cf IIème partie ci-après).

5 - Excavations

Aucune excavation ne peut être effectuée en bordure de la voie ferrée lorsque celle-ci se trouve en remblai de plus de 3 mètres au-dessus du terrain naturel, dans une zone de largeur égale à la hauteur du remblai mesurée à partir du pied du talus.



6 - Servitudes de visibilité aux abords des passages à niveau

Les propriétés riveraines ou voisines du croisement à niveau d'une voie publique et d'une voie ferrée sont susceptibles d'être frappées de servitudes de visibilité en application du décret-loi du 30 octobre 1935 modifié par la loi du 27 octobre 1942.

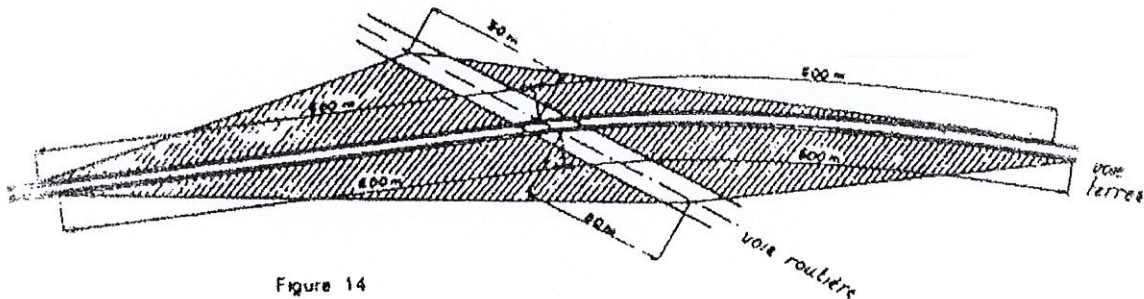
Ces servitudes peuvent comporter, suivant les cas :

- l'obligation de supprimer les murs de clôtures ou de les remplacer par des grilles, de supprimer les plantations gênantes, de ramener et de tenir le terrain et toute superstructure à un niveau déterminé,
- l'interdiction de bâtir, de placer des clôtures, de remblayer, de planter et de faire des installations au-dessus d'un certain niveau,
- la possibilité, pour l'administration, d'opérer la résection des talus, remblai et tous obstacles naturels, de manière à réaliser des conditions de vue satisfaisantes.

Un plan de dégagement soumis à enquête détermine, pour chaque parcelle, la nature des servitudes imposées, lesquelles ouvrent droit à indemnité.

A défaut de plan de dégagement, la Direction Départementale de l'Équipement soumet à la SNCF, pour avis, les demandes de permis de construire intéressant une certaine zone au voisinage des passages à niveau non gardés.

Cette zone est représentée par des hachures sur le croquis ci-dessous (figure 14)





SERVITUDES RELATIVES AU CHEMIN DE FER (T1)

I. - GENERALITES

Servitudes relatives aux chemins de fer.

Servitudes de grande voirie :

- alignement,
- occupation temporaire des terrains en cas de réparation,
- distance à observer pour les plantations et l'élagage des arbres plantés,
- mode d'exploitation des mines, carrières, et sablières.

Servitudes spéciales pour les constructions, les excavations et les dépôts de matières inflammables ou non.

Servitudes de débroussaillage.

Loi du 15 juillet 1845 sur la police des chemins de fer - Décret du 22 mars 1942.

Code minier : articles 84 modifié et 107.

Code forestier : articles L 322-3 et L 322-4.

Loi du 29 décembre 1892 (occupation temporaire).

Décret-loi du 30 octobre 1935 modifié en son article 6 par la loi du 27 octobre 1942 relatif à la servitude de visibilité concernant les voies publiques et les croisements à niveau.

Décret n° 59-962 du 31 juillet 1959 modifié concernant l'emploi des explosifs dans les minières et carrières.

Décret du 14 mars 1964 relatif aux voies communales.

Décret n° 69-601 du 10 juin 1969 relatif à la suppression des installations lumineuses de nature à créer un danger pour la circulation des trains.

Décret n° 80-331 du 7 mai 1980 portant règlement général des industries extractives.

Fiche note 11.18 BIG n° 78-04 du 30 mars 1978.

II. - PROCEDURE D'INSTITUTION

A. - PROCEDURE

Application des dispositions de la loi du 15 juillet 1845 sur la police des chemins de fer, qui a institué des servitudes à l'égard des propriétés riveraines de la voie ferrée.

Sont applicables aux chemins de fer :

- les lois et règlements sur la grande voirie qui ont pour objet d'assurer la conservation des fossés, talus, haies et ouvrages, le passage des bestiaux et les dépôts de terre et autres objets quelconques (articles 2 et 3 de la loi du 15 juillet 1845) ;
- les servitudes spéciales qui font peser des charges particulières sur les propriétés riveraines afin d'assurer le bon fonctionnement du service public que constituent les communications ferroviaires (articles 5 et suivants de la loi du 15 juillet 1845) ;
- les lois et règlements sur l'extraction des matériaux nécessaires aux travaux publics (loi du 29 décembre 1892 sur l'occupation temporaire).

Les servitudes de grande voirie s'appliquent dans des conditions un peu particulières :

Alignement

L'obligation d'alignement s'impose aux riverains de la voie ferrée proprement dite et à ceux des autres dépendances du domaine public ferroviaire telles que les gares, les cours de gare et avenues d'accès non classées dans une autre voirie ;

L'obligation d'alignement ne concerne pas les dépendances qui ne font pas partie du domaine public où seule existe une obligation éventuelle de bornage à frais communs.

L'alignement, accordé et porté à la connaissance de l'intéressé par arrêté préfectoral, a pour but essentiel d'assurer le respect des limites des chemins de fer.

L'administration ne peut pas, comme en matière de voirie, procéder à des redressements, ni bénéficier de la servitude de reculement (Conseil d'Etat, arrêt Pourreyron du 3 juin 1910).

Mines et carrières

Si les travaux de recherches ou d'exploitation d'une mine sont de nature à compromettre la conservation des voies de communication, il y sera pourvu par le Préfet du département.

Les cahiers des charges des concessionnaires indiquent que ces derniers doivent obtenir des préfets des autorisations spéciales, lorsque les travaux doivent être exécutés à proximité des voies de communication. La distance étant déterminée dans chaque cas d'espèce.

B. - INDEMNISATION

L'obligation de procéder à la suppression de constructions existantes au moment de la promulgation de la loi de 1845 ou lors de l'établissement de nouvelles voies ferrées (article 10 de la loi du 15 juillet 1845), ouvre aux propriétaires un droit à indemnité fixée comme en matière d'expropriation.

L'obligation de procéder à la suppression de plantations, excavations, couvertures en chaume, amas de matériaux existant au moment de la promulgation de la loi de 1845 ou lors de l'établissement de nouvelles voies ferrées (article 10) ouvre aux propriétaires un droit à indemnité déterminée par la juridiction administrative, selon les règles prévues en matière de dommages de travaux publics.

L'obligation de débroussaillage, conformément aux termes des articles L322.3 et L 322.4 du Code forestier, ouvre aux propriétaires un droit à indemnité. En cas de contestation, l'évaluation en sera faite en dernier ressort par le tribunal d'instance.

Une indemnité est due aux concessionnaires de mines établies antérieurement, du fait du dommage permanent résultant de l'impossibilité d'exploiter des richesses minières dans la zone prohibée.

En dehors des cas énoncés ci-dessus, les servitudes applicables aux riverains du chemin de fer n'ouvrent pas droit à indemnité.

C. - PUBLICITE

En matière d'alignement, délivrance de l'arrêté d'alignement par le préfet du département.

III. - EFFETS DE LA SERVITUDE.

A. - PREROGATIVES DE LA PUISSANCE PUBLIQUE

1 Prerogatives exercées directement par la puissance publique

Possibilité pour la SNCF, quand le chemin de fer traverse une zone boisée, d'exécuter à l'intérieur d'une bande de 20 mètres de largeur calculée du bord extérieur de la voie, et après en avoir avisé les propriétaires, les travaux de débroussaillage des morts-bois (articles L 322-3 et L 322-4 du Code forestier).

2 Obligations de faire imposées au propriétaire

Obligation pour le riverain, avant tous travaux, de demander la délivrance de son alignement.

Obligation pour les propriétaires riverains de procéder à l'élagage des plantations situées sur une longueur de 50 mètres de part et d'autre des passages à niveau ainsi que de celles faisant saillie sur la zone ferroviaire, après intervention pour ces dernières d'un arrêté préfectoral (loi des 16 et 24 août 1970). Sinon, intervention d'office de l'administration.

Obligation pour les riverains d'une voie communale au croisement avec une voie ferrée, de maintenir, et ce, sur une distance de 50 mètres de part et d'autre du centre du passage à niveau, les haies à une hauteur de 1 mètre au-dessus de l'axe des chaussées

et les arbres de haut jet à 3 mètres (Décret du 14 mars 1964 relatif aux voies communales).

Application aux croisements à niveau non munis de barrières d'une voie publique et d'une voie ferrée des dispositions relatives à la servitude de visibilité, figurant au décret-loi du 30 octobre 1935 modifié par la loi du 27 octobre 1942.

Obligation pour les propriétaires, sur ordre de l'administration, de procéder, moyennant indemnité, à la suppression des constructions, plantations, excavations, couvertures en chaume, amas de matériaux combustibles ou non, existant dans les zones de protection édictées par la loi du 15 juillet 1845, et pour l'avenir lors de l'établissement de nouvelles voies ferrées (article 10 de la loi du 15 juillet 1845).

En cas d'infraction aux prescriptions de la loi du 15 juillet 1845, réprimée comme en matière de contravention de grande voirie, les contrevenants sont condamnés par le juge administratif à supprimer dans un délai donné, les constructions, plantations, excavations, couvertures en chaume, dépôts contraires aux prescriptions, sinon la suppression a lieu d'office aux frais du contrevenant (article 11, alinéas 2 et 3 de la loi du 15 juillet 1845).

B. - LIMITATIONS AU DROIT D'UTILISER LE SOL

1 Obligations passives

Obligation pour les riverains voisins d'un passage à niveau de supporter les servitudes résultant d'un plan de dégagement établi en application du décret-loi du 30 octobre 1935 modifié le 27 octobre 1942 concernant les servitudes de visibilité.

Interdiction aux riverains des voies ferrées de procéder à l'édification d'aucune construction autre qu'un mur de clôture, dans une distance de 2 mètres d'un chemin de fer. Cette distance est mesurée soit de l'arête supérieure du déblai, soit de l'arête inférieure du talus de remblai, soit du bord extérieur du fossé du chemin et à défaut d'une ligne tracée à 1,50 mètre à partir des rails extérieurs de la voie de chemin de fer. L'interdiction s'impose aux riverains de la voie ferrée proprement dite et non pas aux dépendances du chemin de fer non pourvues de voies : elle concerne non seulement les maisons d'habitation mais aussi les hangars, magasins, écuries, etc. (article 5 de la loi du 15 juillet 1845).

Interdiction aux riverains des voies ferrées de planter des arbres à moins de 6 mètres et des haies vives à moins de 2 mètres de la limite de la voie ferrée constatée par un arrêté d'alignement. Le calcul de la distance est fait d'après les règles énoncées ci-dessus en matière de construction (application des règles édictées par l'article 5 de la loi du 9 ventôse, An VIII).

Interdiction d'établir aucun dépôt de pierres ou objets non inflammables pouvant être projetés sur la voie à moins de 5 mètres. Les dépôts effectués le long des remblais sont autorisés lorsque la hauteur du dépôt est inférieure à celle du remblai (article 8 de la loi du 15 juillet 1845).

Interdiction d'établir aucun dépôt de matières inflammables et des couvertures en chaume à moins de 20 mètres d'un chemin de fer.

Interdiction aux riverains d'un chemin de fer qui se trouve en remblai de plus de 3 mètres au-dessus du terrain naturel de pratiquer des excavations dans une zone de largeur égale

à la hauteur verticale du remblai, mesurée à partir du pied du talus (article 6 de la loi du 15 juillet 1845).

Interdiction aux riverains de la voie ferrée de déverser leurs eaux résiduelles dans les dépendances de la voie ferrée (article 3 de la loi du 15 juillet 1845).

2 Droits résiduels du propriétaire

Possibilité pour les propriétaires riverains d'obtenir, par arrêté préfectoral, une dérogation à l'interdiction de construire à moins de 2 mètres du chemin de fer lorsque la sûreté publique, la conservation du chemin de fer et la disposition des lieux le permettent (article 9 de la loi du 15 juillet 1845).

Possibilité pour les riverains propriétaires de constructions antérieures à la loi de 1845 ou existantes lors de la construction d'un nouveau chemin de fer de les entretenir dans l'état où elles se trouvaient à cette époque (article 5, loi du 15 juillet 1845).

Possibilité pour les propriétaires riverains d'obtenir, par décision du préfet, une dérogation à l'interdiction de planter des arbres (distance ramenée de 6 mètres à 2 mètres) et des haies vives (distance ramenée de 2 mètres à 0,50 mètre).

Possibilité pour les propriétaires riverains d'exécuter des travaux concernant les mines et carrières, à proximité des voies ferrées, à condition d'en avoir obtenu l'autorisation préfectorale déterminant, dans chaque cas, la distance à observer entre le lieu des travaux et le chemin de fer.

Possibilité pour les propriétaires riverains de procéder à des excavations en bordure de voie ferrée en remblai de plus de 3 mètres dans la zone d'une largeur égale à la hauteur verticale du remblai mesurée à partir du pied du talus, à condition d'en avoir obtenu l'autorisation préfectorale délivrée après consultation de la SNCF.

Possibilité pour les propriétaires riverains de procéder à des dépôts d'objets non inflammables dans la zone de prohibition lorsque la sûreté publique, la conservation du chemin de fer et la disposition des lieux le permettent et à condition d'en avoir obtenu l'autorisation préfectorale.

Les dérogations accordées à ce titre sont toujours révocables (article 9, loi du 15 juillet 1845).



Références cadastrales des secteurs concernés par la servitude T1

➤ Report de la Servitude T1 et de sa notice explicative aux documents du PLU

Les communes de Boissy Maugis, Coulonges les sablons, La madeleine Bouvet et Moutiers au Perche ne sont pas concernées par la présence d'emprises ferroviaires, SNCF, tant en son nom propre qu'au nom et pour le compte de SNCF Réseau et SNCF mobilités, n'a pas d'observation à formuler.

Les communes de Bellou sur Huisne, Conde sur Huisne , Dorceau, Maison-Maugis, Remalard et Saint Germain des Grois sont traversées par la ligne n°423 000 d'Alençon à Condes sur Huisne qui appartient au domaine ferroviaire

Les communes de Bretoncelles, Condeau et Conde sur Huisne sont traversées par ligne n°420 000 de Paris Montparnasse à Brest qui appartient au domaine public ferroviaire.

Le domaine public ferroviaire est protégé par le CG3P, le code civil ainsi que par la servitude dite " T1 ", instituée par la loi du 15 juillet 1845.

Aussi, vous trouverez, ci-joint, copie du texte de la servitude T1 qui doit figurer en annexe au PLU au titre des servitudes d'utilité publique. Nous vous remercions par avance de reporter, sur les documents graphiques, l'emprise de cette servitude. A cet effet, vous trouverez ci-joint la liste des parcelles ferroviaires concernées.

Commune	Section	N°	Surface	Commune	Section	N°	Surface
BELLOU-SUR-HUISNE	AB	323	6 397	CONDE-SUR-HUISNE	0G	247	20 180
BELLOU-SUR-HUISNE	0C	632	11 757	CONDE-SUR-HUISNE	0H	44	1 430
BELLOU-SUR-HUISNE	0A	84	5 620	CONDE-SUR-HUISNE	0H	49	4 325
BELLOU-SUR-HUISNE	0A	94	4 240	CONDE-SUR-HUISNE	0H	67	5 935
BELLOU-SUR-HUISNE	0A	97	2 060	CONDE-SUR-HUISNE	0H	104	6 085
BELLOU-SUR-HUISNE	0B	504	5 310	CONDE-SUR-HUISNE	0H	163	4 866
BELLOU-SUR-HUISNE	0B	508	4 590	CONDE-SUR-HUISNE	AB	519	36 737
BELLOU-SUR-HUISNE	0B	531	5 510	CONDE-SUR-HUISNE	AB	518	102
BELLOU-SUR-HUISNE	0C	536	2 910	CONDEAU	0	16	620
BELLOU-SUR-HUISNE	0H	502	470	CONDEAU	0	17	17
BELLOU-SUR-HUISNE	0H	538	4 596	CONDEAU	0	18	33 370
BELLOU-SUR-HUISNE	0C	693	99	CONDEAU	0	34	385

BRETONCELLES	AB	462	18 031	CONDEAU	0	35	345
BRETONCELLES	AC	65	7 560	CONDEAU	0	57	612
BRETONCELLES	OI	164	17 150	CONDEAU	0	100	21 064
BRETONCELLES	OK	24	34 679	CONDEAU	ZE	118	27 290
BRETONCELLES	OK	421	601	CONDEAU	ZH	43	9 470
BRETONCELLES	OK	422	17 500	CONDEAU	ZH	56	13
BRETONCELLES	OK	466	34 473	CONDEAU	ZH	60	14 412
BRETONCELLES	OO	30	34 430	CONDEAU	ZH	62	20 419
BRETONCELLES	OO	57	7 370	CONDEAU	ZI	44	385
BRETONCELLES	OP	27	12 020	CONDEAU	ZI	48	12 951
BRETONCELLES	OP	43	20 840	CONDEAU	ZI	47	21 064
BRETONCELLES	OQ	197	16 560	CONDEAU	ZI	43	17
BRETONCELLES	OQ	482	9 014	CONDEAU	ZI	42	620
BRETONCELLES	YI	55	28 495	CONDEAU	ZI	46	612
BRETONCELLES	YM	64	44 835	CONDEAU	ZI	45	345
BRETONCELLES	ZR	74	7 370	DORCEAU	ZN	2	6 364
BRETONCELLES	YA	71	20 840	DORCEAU	ZN	65	9 549
BRETONCELLES	YA	72	12 020	DORCEAU	ZN	66	2 313
BRETONCELLES	OK	467	17 150	DORCEAU	ZN	87	5 287
CONDE-SUR-HUISNE	AB	24	150	DORCEAU	ZO	2	4 755
CONDE-SUR-HUISNE	AB	423	40 417	DORCEAU	ZO	22	8 912
CONDE-SUR-HUISNE	AB	494	36 839	MAISON-MAUGIS	OC	153	8 630
CONDE-SUR-HUISNE	AB	495	3 578	MAISON-MAUGIS	OC	286	21 061
CONDE-SUR-HUISNE	AB	250	11 790	MAISON-MAUGIS	OC	290	3 322
CONDE-SUR-HUISNE	OB	7	19 030	MAISON-MAUGIS	OC	317	202
CONDE-SUR-HUISNE	OB	35	24 720	MAISON-MAUGIS	OC	318	216
CONDE-SUR-HUISNE	OG	52	3 290	REMALARD	ZO	33	17 490
CONDE-SUR-HUISNE	OG	53	6 620	SAINT-GERMAIN-DES-GROIS	OE	66	19 300
CONDE-SUR-HUISNE	OG	54	1 373	SAINT-GERMAIN-DES-GROIS	OE	114	14
CONDE-SUR-HUISNE	OG	61	315	SAINT-GERMAIN-DES-GROIS	ZB	47	1 100
CONDE-SUR-HUISNE	OG	62	27 060	SAINT-GERMAIN-DES-GROIS	ZB	48	70
CONDE-SUR-HUISNE	OG	64	4 040				

SERVITUDE T7

RELATIONS AERIENNES (Installations particulières)

I. - GENERALITES

Servitudes aéronautiques instituées pour la protection de la circulation aérienne. Servitudes à l'extérieur des zones de dégagement concernant des installations particulières.

Code de l'aviation civile, 2^e et 3^e parties, livre II, titre IV, chapitre IV, et notamment les articles R. 244-1 et D. 244-1 à D. 244-4 inclus.

Code de l'urbanisme, article L. 421-1, L. 422-1, L. 422-2, R. 421-38-13 et R. 422-8.

Arrêté interministériel du 31 juillet 1963 définissant les installations dont l'établissement à l'extérieur des zones grevées de servitudes aéronautiques de dégagement est soumis à autorisation du ministre chargé de l'aviation civile et du ministre de la défense (en cours de modification).

Arrêté du 31 décembre 1984 fixant les spécifications techniques destinées à servir de base à l'établissement des servitudes aéronautiques, à l'exclusion des servitudes radioélectriques.

Ministère chargé des transports (direction de l'aviation civile, direction de la météorologie nationale).
Ministère de la défense (direction de l'administration générale, sous-direction du domaine et de l'environnement).

II. - PROCEDURE D'INSTITUTION

A. - PROCEDURE

Applicable sur tout le territoire national (art. R. 244-2 du code de l'aviation civile).

Autorisation spéciale délivrée par le ministre chargé de l'aviation civile ou, en ce qui le concerne, par le ministre chargé des armées pour l'établissement de certaines installations figurant sur les listes déterminées par arrêtés ministériels intervenant après avis de la commission centrale des servitudes aéronautiques.

Les demandes visant des installations exemptées de permis de construire devront être adressées au directeur départemental de l'équipement. Récépissé en sera délivré (art. D. 244-2 du code de l'aviation civile). Pour les demandes visant des installations soumises au permis de construire, voir ci-dessous II-B-20°, avant-dernier alinéa.

B. - INDEMNISATION

Le refus d'autorisation ou la subordination de l'autorisation à des conditions techniques imposées dans l'intérêt de la sécurité de la navigation aérienne ne peuvent en aucun cas ouvrir un droit à indemnité au bénéfice du demandeur (art. D. 244-3 du code de l'aviation civile).

C. - PUBLICITE

Notification, dans un délai de deux mois à compter de la date du dépôt de la demande, de la décision ministérielle accordant ou refusant le droit de procéder aux installations en cause.

Le silence de l'administration au-delà de deux mois vaut accord pour les travaux décrits dans la demande, qu'ils soient ou non soumis à permis de construire, sous réserve de se conformer aux autres dispositions législatives et réglementaires.

III. - EFFETS DE LA SERVITUDE

A. - PREROGATIVES DE LA PUISSANCE PUBLIQUE

1 Prérogatives exercées directement par la puissance publique

Néant.

2 Obligations de faire imposées au propriétaire

Obligation pour le propriétaire d'une installation existante constituant un danger pour la navigation aérienne de procéder, sur injonction de l'administration, à sa modification ou sa suppression

B. - LIMITATIONS AU DROIT D'UTILISER LE SOL

1 Obligations passives

Interdiction de créer certaines installations déterminées par arrêtés ministériels qui, en raison de leur hauteur, seraient susceptibles de nuire à la navigation aérienne, et cela en dehors de zones de dégagement.

2° Droits résiduels du propriétaire

Possibilité pour le propriétaire de procéder à l'édification de telles installations, sous condition si elles ne sont pas soumises à l'obtention du permis de construire et à l'exception de celles relevant de la loi du 15 juin 1906 sur la distribution d'énergie et de celles pour lesquelles les arrêtés visés à l'article D. 244-1 institueront des procédures spéciales, de solliciter une autorisation à l'ingénieur en chef des ponts et chaussées du département dans lequel les installations sont situées.

La décision est notifiée dans un délai de deux mois à compter de la date de dépôt de la demande ou, le cas échéant, du dépôt des pièces complémentaires. Passé ce délai, l'autorisation est réputée accordée pour les travaux décrits dans la demande, sous réserve toutefois de se conformer aux autres dispositions législatives ou réglementaires (art. D. 244-1, alinéa I, du code de l'aviation civile). Si les constructions sont soumises à permis de construire et susceptibles en raison de leur emplacement et de leur hauteur de constituer un obstacle à la navigation aérienne et qu'elles sont à ce titre soumises à autorisation du ministre chargé de l'aviation civile ou de celui chargé des armées en vertu de l'article R. 244-1 du code de l'aviation civile, le permis de construire ne peut être accordé qu'avec l'accord des ministres intéressés. Cet accord est réputé donné faute de réponse dans un délai d'un mois suivant la transmission de la demande de permis de construire par l'autorité chargée de son instruction (art. R. 421-38-13 du code de l'urbanisme).

Si les travaux envisagés sont exemptés de permis de construire, mais soumis au régime^{T7-2/5} de déclaration en application de l'article L. 422-2 du code de l'urbanisme, le service instructeur consulte:

l'autorité mentionnée à l'article R. 421-38-13 du dit code. L'autorité ainsi consultée fait connaître son opposition ou les prescriptions qu'elle demande dans un délai d'un mois à dater de la réception de la demande d'avis par l'autorité consultée. A défaut de réponse dans ce délai, elle est réputée avoir émis un avis favorable (art. R. 422-8 du code, de l'urbanisme).

CODE DE L'AVIATION CIVILE

DISPOSITIONS PARTICULIERES A CERTAINES INSTALLATIONS

DISPOSITIONS PARTICULIERES A CERTAINES INSTALLATIONS

Art. IL 244-1 (Décret n° 80-909' du 17 novembre 1980, art. 7'X ; décret n° 81-788 du 12 août 1981, art. 7-1).. – A l'extérieur des zones grevées de servitudes de dégagement en application du présent titre l'établissement de certaines installations qui, en raison de leur hauteur, pourraient constituer des obstacles la navigation aérienne est soumise une autorisation spéciale du ministre chargé de l'aviation civile et du ministre chargé des armées.

Des arrêtés ministériels déterminent les installations soumises à autorisation.

L'autorisation peut être subordonnée à l'observation de conditions particulières d'implantation, de hauteur ou de balisage suivant les besoins de la navigation aérienne dans la région intéressée.

Lorsque les installations en cause ainsi que les installations visées par la loi du 15 juin 1906 sur les distributions d'énergie qui existent à la date du 8 janvier 1959, constituent des obstacles à la navigation aérienne, leur suppression ou leur modification peut être ordonnée par décret pris après avis de la commission visée à l'article R. 242-1.

Les dispositions de l'article R. 242-3 sont dans ce cas applicables.

Art. D. 244-1. - Les arrêtés ministériels prévus à l'article R. 24-1 pour définir les installations soumises à autorisation à l'extérieur des zones grevées de servitudes de dégagement seront pris après avis de la commission centrale des servitudes aéronautiques.

Art. D. 244-2.- Les demandes visant l'établissement des installations mentionnées à l'article D. 244-1, et exemptées du permis de construire, à l'exception de celles relevant de la loi du 15 juin 1906 sur les distributions d'énergie et de celles pour lesquelles les arrêtés visés à l'article précédent institueront des procédures spéciales, devront être adressées à l'ingénieur en chef des ponts et chaussées du département dans lequel les installations sont situées. Récépissé en sera délivré.

Elles mentionneront la nature des travaux à entreprendre, leur destination, la désignation d'après les documents cadastraux des terrains sur lesquels les travaux doivent être entrepris et tous les renseignements susceptibles d'intéresser spécialement la navigation aérienne.

Si le dossier de demande est incomplet, le demandeur sera invité à produire les pièces complémentaires

La décision doit être notifiée dans le délai de deux mois à compter de la date de dépôt de la demande ou, le cas échéant, du dépôt des pièces complémentaires.

Si la décision n'a pas été notifiée dans le délai ainsi fixé, l'autorisation est réputée accordée pour les travaux décrits dans la demande, sous réserve toutefois de se conformer aux autres dispositions législatives et réglementaires.

Art. D. 244-3.- Le refus d'autorisation ou la subordination de l'autorisation à des conditions techniques imposées dans l'intérêt de la sécurité de la navigation aérienne ne peuvent en aucun cas ouvrir un droit à indemnité au bénéfice du demandeur.

Art. D. 244-4 (Décret n° 80-562 du 18 juillet 1980, art. 2). - Les décrets visant à ordonner la suppression ou la modification d'installations constituant des obstacles à la navigation aérienne dans les conditions prévues au quatrième alinéa de l'article R. 244-1 sont pris après avis de la commission centrale des servitudes aéronautiques et contresignés par le ministre chargé de l'aviation civile et par les ministres intéressés.