



Plan Local d'Urbanisme et d'Habitat
intercommunal de L'agglo Foix-Varilhes

Arrêté le

21/05/2025

Approuvé le

25/02/2026

PIECE DU
PLUI-H
N° **4.1**

ANNEXES DU PLUI-H
SERVITUDES D'UTILITE PUBLIQUE



**PLAN
DES
SERVITUDES**

PLAN DES SERVITUDES

Echelle : 1 / 5000

**Direction
Départementale
des Territoires
de l'Ariège**



le Maire

Service Aménagement,
Urbanisme et Habitat


Planification et études

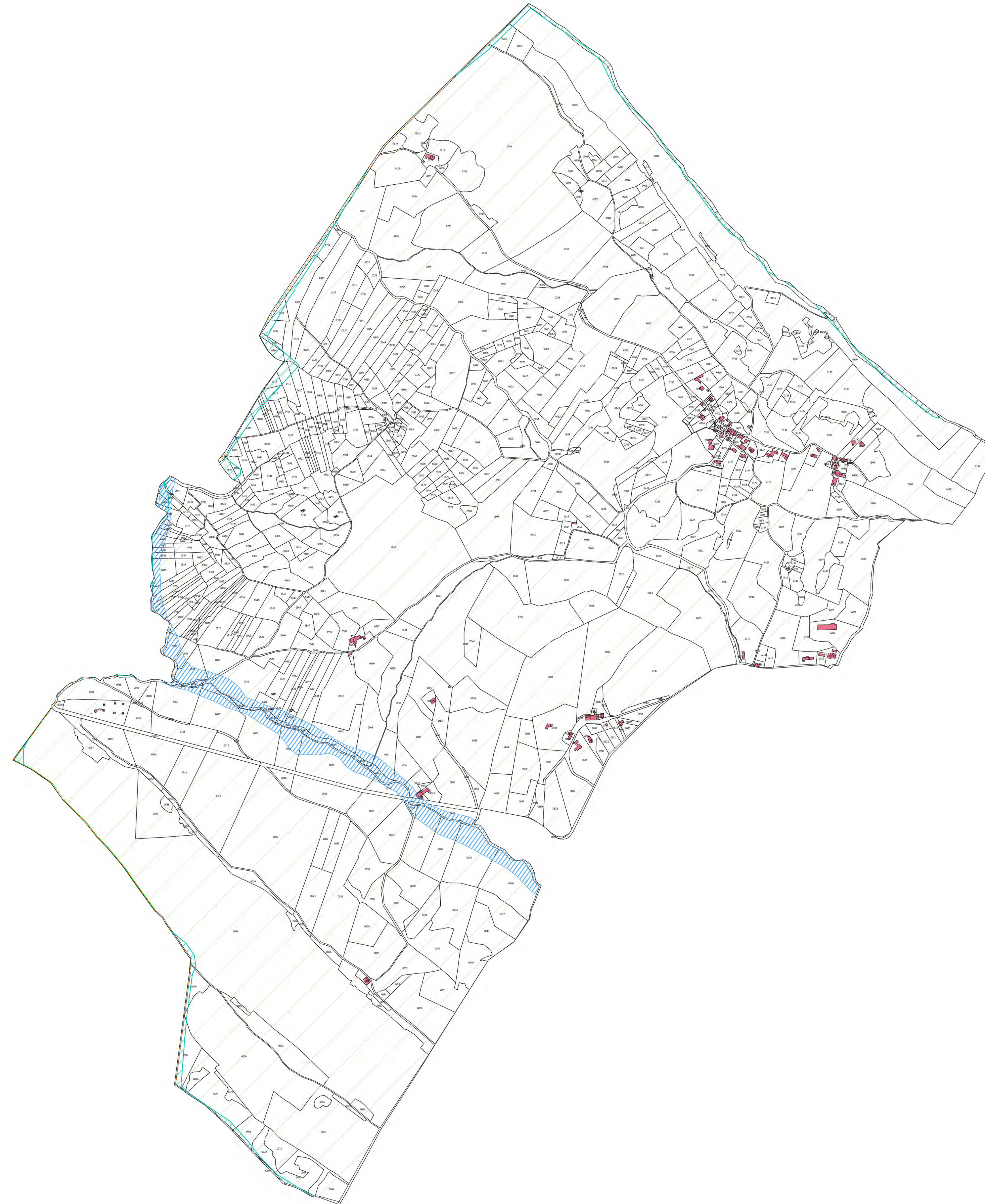
10 rue des Salenques
BP 10 102
09007 Foix
Tél. : 05 61 02 47 00
Mél. : ddt@ariede.gouv.fr

SEPTEMBRE 2022


Pièce n°1

Servitudes légalement constituées :

 Servitude aéronautique à l'extérieur des zones de déagagement T7
(sur toute la commune)



Autres Informations :

 ZPI - carte informative des zones inondables - DREAL

Zone de présomption de prescription archéologique (ZPPA)
Projets d'aménagements routiers - Conseil Départemental 09
Zones de bruit : A66 - RN20 - RD820 - RD119 - RD624
Réseaux de canalisations d'irrigation

L'ancienne servitude de passage le long des cours d'eau s'applique
d'ores et déjà selon l'article L 215-18 du code de l'environnement sur
tous les cours d'eau du territoire.

LORSQU'ELLES SONT COMMUNIQUÉES, LA REPRÉSENTATION DES
SERVITUDES DONT LA DDT DE L'ARIÈGE N'EST PAS LE GESTIONNAIRE N'EST
DONNÉE QU'À TITRE INDICATIF.

DANS CE CAS, IL EST NECESSAIRE DE CONSULTER :
- SOIT LE PLAN JOINT À L'ARRÊTÉ DE CRÉATION DE LA SERVITUDE
- SOIT LE SERVICE GESTIONNAIRE DE LA SERVITUDE

COMMUNE DE

ARTIX

PLAN

DES

SERVITUDES



PLAN DES SERVITUDES

Echelle : 1 / 5000

Direction
Départementale
des Territoires
de l'Ariège



le Maire


Service Aménagement,
Urbanisme et Habitat
Planification et études

10 rue des Salenques
BP 10 102
09007 Foix
Tél. : 05 61 02 47 00
Mél. : ddt@ariede.gouv.fr



SEPTEMBRE 2022

Pièce n°1


Servitudes légalement constituées :

 Servitude aéronautique à l'extérieur des zones de dégagement T7
(sur toute la commune)

Dégagement aéronautique (T5)

 Piste d'atterrissage
 zone de dégagement

Autres Informations :

 ClZI - carte informative des zones inondables - DREAL

Zone de présomption de prescription archéologique (ZPPA)
Projets d'aménagements routiers - Conseil Départemental 09
Zones de bruit : A66 - RN20 - RD820 - RD119 - RD624
Réseaux de canalisations d'irrigation

L'ancienne servitude de passage le long des cours d'eau s'applique
dorénavant de droit selon l'article L 215-18 du code de l'environnement sur
tous les cours d'eau du territoire.

LORSQU'ELLES SONT COMMUNIQUEES, LA REPRESENTATION DES
SERVITUDES DONT LA DDT DE L'ARIEGE N'EST PAS LE GESTIONNAIRE N'EST
DONNEE QU'A TITRE INDICATIF.

DANS CE CAS, IL EST NECESSAIRE DE CONSULTER :
- SOIT LE PLAN JOINT A L'ARRETE DE CREATION DE LA SERVITUDE
- SOIT LE SERVICE GESTIONNAIRE DE LA SERVITUDE



**PLAN
DES
SERVITUDES**



PLAN DES SERVITUDES

Echelle : 1 / 8000

Direction
Départementale
des Territoires
de l'Ariège



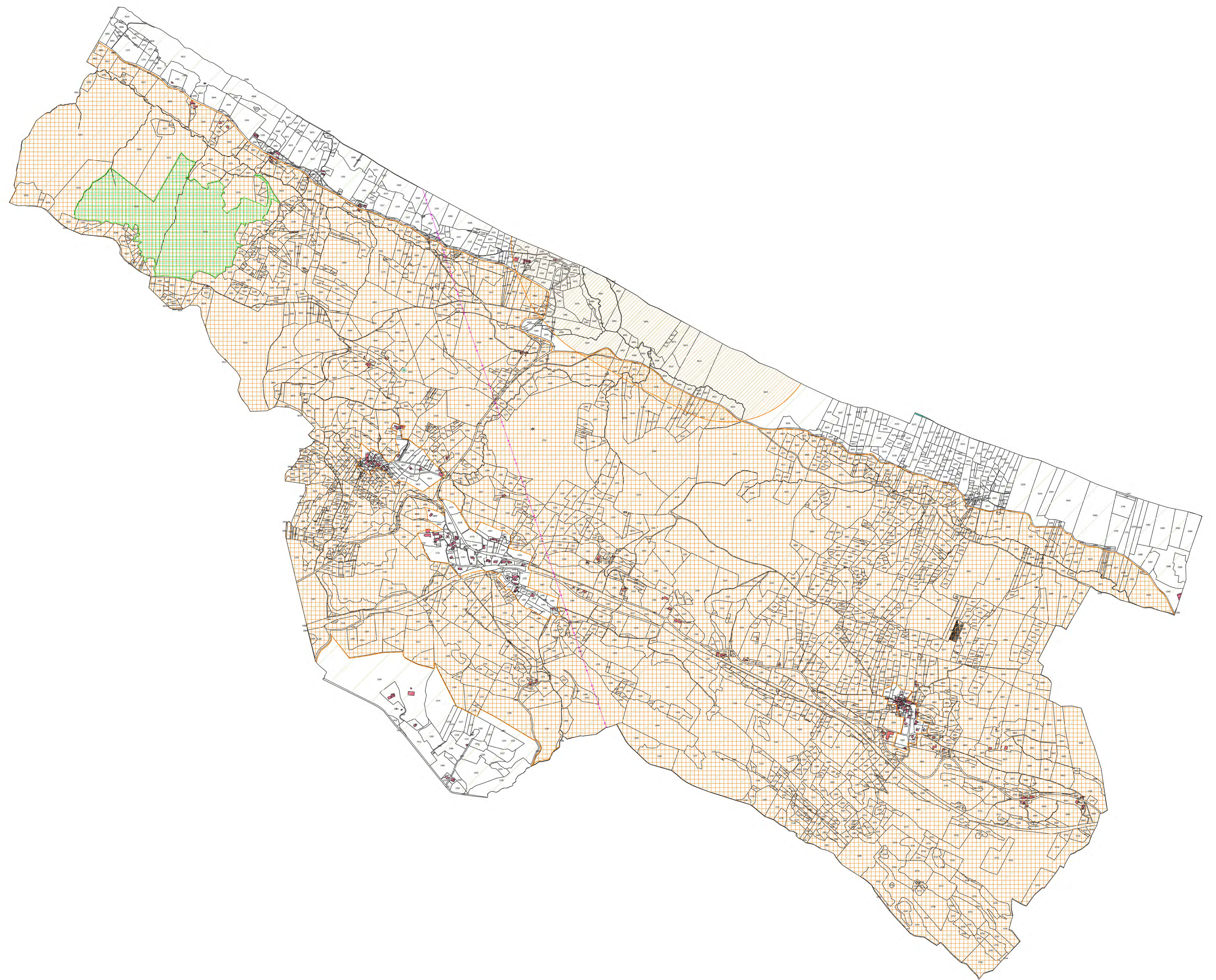
le Maire

Service Aménagement,
Urbanisme et Habitat
Planification et études

10 rue des Salenques
BP 10 102
09007 Foix
Tél. : 05 61 02 47 00
Mél. : ddt@ariège.gouv.fr


SEPTEMBRE 2022

Pièce n°1



Servitudes légalement constituées :



Monuments historiques (AC1)


 périmètre de protection grotte ornée du Portel classée le 24/02/1969

Sites inscrits et classés (AC2)


 Site classé de la Rivière de Labouiche 06/09/2007

Lignes électriques (I4)

 lignes aériennes
 lignes souterraines
(Zone en bordure de laquelle s'appliquent des servitudes relatives au réseau d'électricité - voir avis gestionnaire)

 Servitude administrative à l'origine des zones de déchargement T7
(sur toute la commune)

Autres Informations :

 Forêts soumises au régime forestier

L'ancienne servitude de passage le long des cours d'eau s'applique dorénavant de droit selon l'article L.215-18 du code de l'environnement sur tous les cours d'eau du territoire.

LORSQU'ELLES SONT COMMUNIQUEES, LA REPRESENTATION DES SERVITUDES DONT LA DDT DE L'ARIÈGE N'EST PAS LE GESTIONNAIRE N'EST DONNEE QU'A TITRE INDICATIF.

DANS CE CAS, IL EST NECESSAIRE DE CONSULTER :
- SOIT LE PLAN JOINT A L'ARRETE DE CREATION DE LA SERVITUDE
- SOIT LE SERVICE GESTIONNAIRE DE LA SERVITUDE

COMMUNE DE

BENAC

PLAN

DES

SERVITUDES

N



PLAN DES SERVITUDES

Echelle : 1 / 5000

Direction
Départementale
des Territoires
de l'Ariège



le Maire

Service Aménagement,
Urbanisme et Habitat
Planification et études

10 rue des Salenques
BP 10 102
09007 Foix
Tél. : 05 61 02 47 00
Mél. : ddt@ariede.gouv.fr

SEPTEMBRE 2022

Pièce n°1

Servitudes légalement constituées :

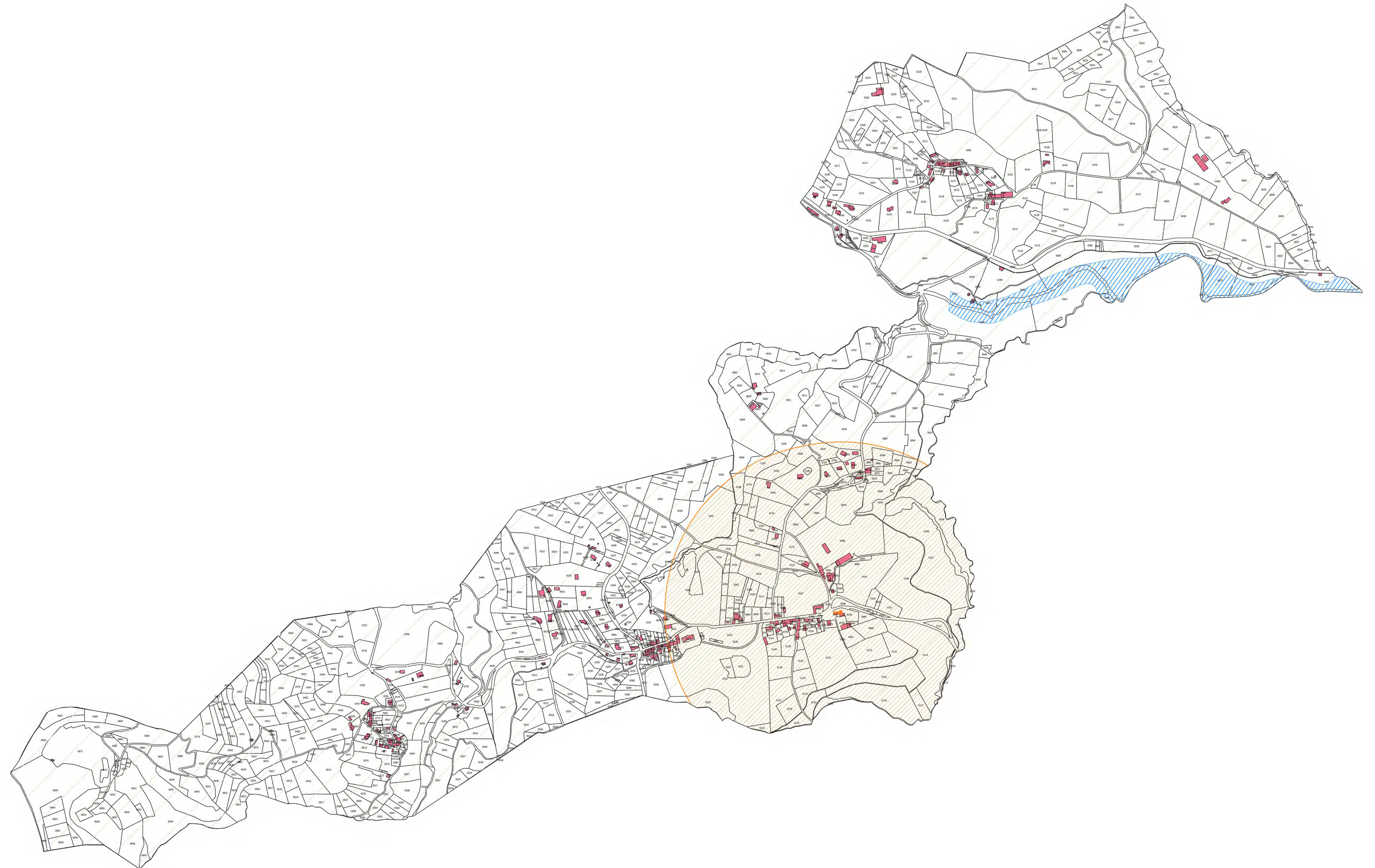
Monuments historiques (AC1)

- bâtiment, encensal, ...Eglise inscrite le 22/05/1957
- périmètre de protection

- Servitude aérosonar à l'exclusion des zones de décollage T7 (sur toute la commune)

Autres Informations :

- CIZI - carte informative des zones inondables - DREAL



L'ancienne servitude de passage le long des cours d'eau s'applique dorénavant de droit selon l'article L 215-18 du code de l'environnement sur tous les cours d'eau du territoire.

LORSQU'ELLES SONT COMMUNIQUEES, LA REPRESENTATION DES SERVITUDES DONT LA DDT DE L'ARIEGE N'EST PAS LE GESTIONNAIRE N'EST DONNEE QU'A TITRE INDICATIF.

DANS CE CAS, IL EST NECESSAIRE DE CONSULTER :
- SOIT LE PLAN JOINT A L'ARRETE DE CREATION DE LA SERVITUDE
- SOIT LE SERVICE GESTIONNAIRE DE LA SERVITUDE



PLAN
DES
SERVITUDES

PLAN DES SERVITUDES

Echelle : 1 / 10000

Direction
Départementale
des Territoires
de l'Ariège



le Maire

Service Aménagement,
Urbanisme et Habitat


Planification et études
10 rue des Salenques
BP 10 102
09007 Foix
Tel. : 05 61 02 47 00
Mél. : ddt@ariège.gouv.fr


SEPTEMBRE 2022

Pièce n°1


Servitudes légalement constituées :

Monuments historiques (AC1)


 périmètre de protection Eglise de Bénac inscrite LE 22/05/1957


 Servitude aéronautique à l'esthétique des zones de dépaysement T7
(sur toute la commune)


Autres Informations :


 CIZI - carte informative des zones inondables - DREAL


Protection des eaux SANS dup


 point de captage

 zone de captage

 zone de protection immédiate

 zone de protection rapprochée

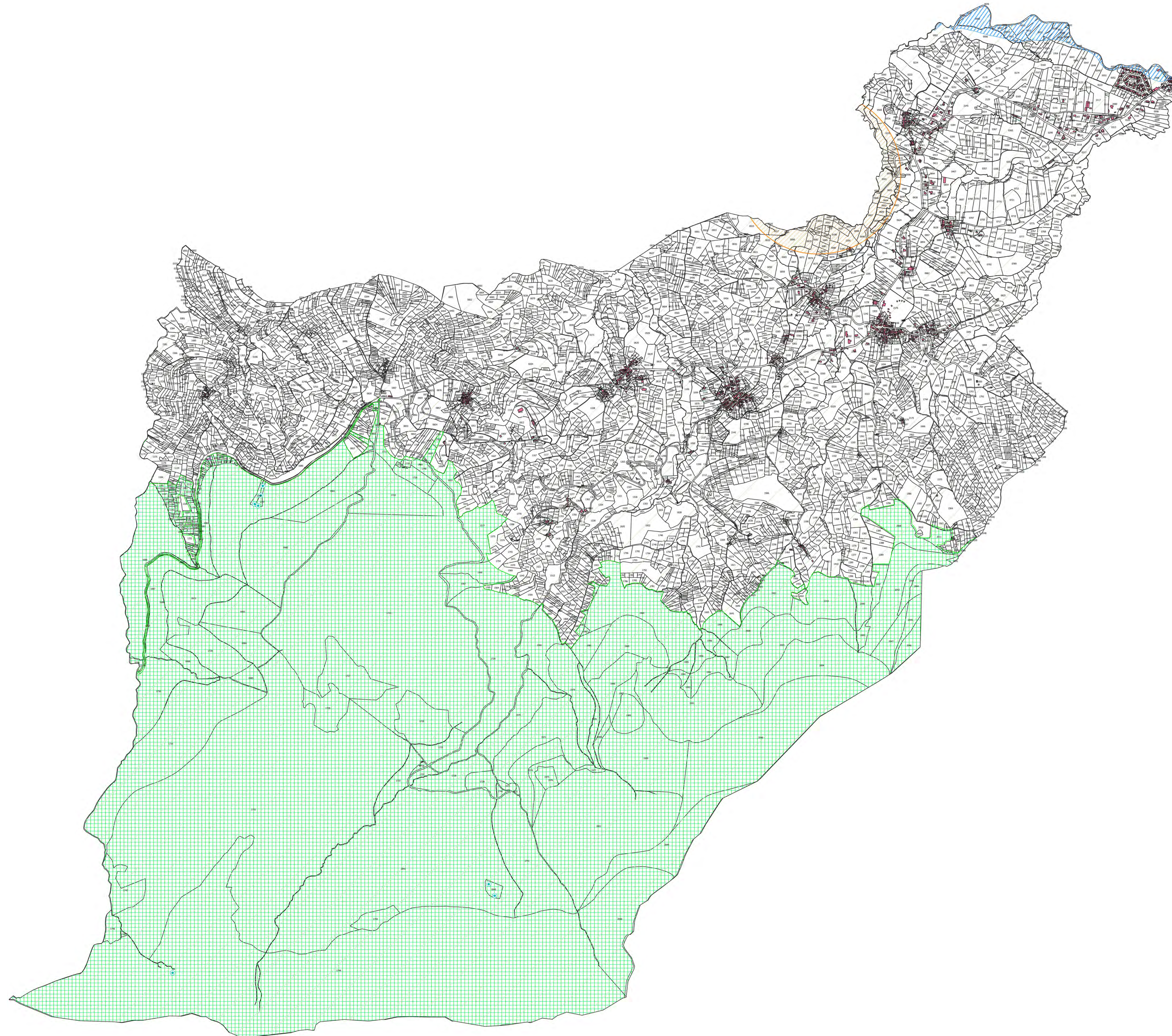
 zone de protection éloignée

 Forêts soumises au régime forestier

L'ancienne servitude de passage le long des cours d'eau s'applique dorénavant de droit selon l'article L.215-18 du code de l'environnement sur tous les cours d'eau du territoire.

LORSQU'ELLES SONT COMMUNIQUEES, LA REPRESENTATION DES SERVITUDES DONT LA DDT DE L'ARIEGE N'EST PAS LE GESTIONNAIRE N'EST DONNEE QU'A TITRE INDICATIF.

DANS CE CAS, IL EST NECESSAIRE DE CONSULTER :
- SOIT LE PLAN JOINT A L'ARRETE DE CREATION DE LA SERVITUDE
- SOIT LE SERVICE GESTIONNAIRE DE LA SERVITUDE





**PLAN
DES
SERVITUDES**

PLAN DES SERVITUDES

Echelle : 1 / 6000

Direction
Départementale
des Territoires
de l'Ariège



le Maire


Service Aménagement,
Urbanisme et Habitat
Planification et études

10 rue des Salenques
BP 10 102
09007 Foix
Tél. : 05 61 02 47 00
Mél. : ddt@ariede.gouv.fr

SEPTEMBRE 2022


Pièce n°1

Servitudes légalement constituées :

 Servitude aéronautique à l'estérion des zones de dépayement T7
(sur toute la commune)

Autres Informations :

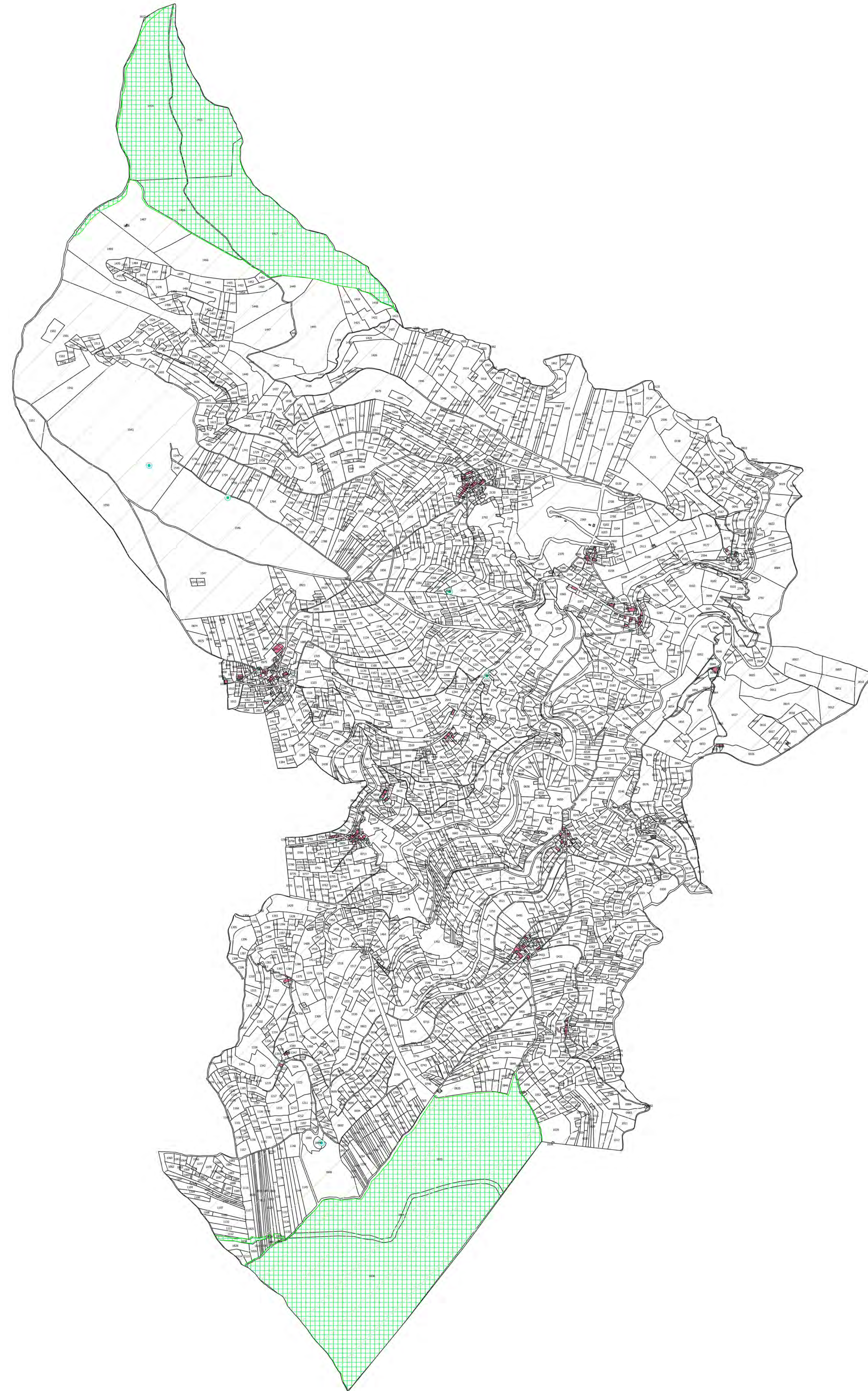
Protection des eaux SANS dup
point de captage
zone de captage
zone de protection immédiate
zone de protection rapprochée
zone de protection éloignée

 Forêts soumises au régime forestier

L'ancienne servitude de passage le long des cours d'eau s'applique dorénavant de droit selon l'article L 215-18 du code de l'environnement sur tous les cours d'eau du territoire.

LORSQU'ELLES SONT COMMUNIQUEES, LA REPRESENTATION DES SERVITUDES DONT LA DDT DE L'ARIEGE N'EST PAS LE GESTIONNAIRE N'EST DONNEE QU'A TITRE INDICATIF.

DANS CE CAS, IL EST NECESSAIRE DE CONSULTER :
- SOIT LE PLAN JOINT A L'ARRETE DE CREATION DE LA SERVITUDE
- SOIT LE SERVICE GESTIONNAIRE DE LA SERVITUDE



COMMUNE DE
CALZAN

**PLAN
DES
SERVITUDES**



PLAN DES SERVITUDES

Echelle : 1 /5000

Direction
Départementale
des Territoires
de l'Ariège



le Maire


Service Aménagement,
Urbanisme et Habitat
Planification et études

10 rue des Salenques
BP 10 102
09007 Foix
Tél. : 05 61 02 47 00
Mél. : ddt@ariede.gouv.fr

SEPTEMBRE 2022

Pièce n°1

Servitudes légalement constituées :

 Servitude aéronautique à l'extérieur des zones de dépayement T7
(sur toute la commune)



Autres Informations :

L'ancienne servitude de passage le long des cours d'eau s'applique dorénavant de droit selon l'article L 215-18 du code de l'environnement sur tous les cours d'eau du territoire.

LORSQU'ELLES SONT COMMUNIQUEES, LA REPRESENTATION DES SERVITUDES DONT LA DDT DE L'ARIÈGE N'EST PAS LE GESTIONNAIRE N'EST DONNEE QU'A TITRE INDICATIF.

DANS CE CAS, IL EST NECESSAIRE DE CONSULTER :
- SOIT LE PLAN JOINT A L'ARRETE DE CREATION DE LA SERVITUDE
- SOIT LE SERVICE GESTIONNAIRE DE LA SERVITUDE



**PLAN
DES
SERVITUDES**

PLAN DES SERVITUDES

Echelle : 1 / 5500

Direction
Départementale
des Territoires
de l'Ariège



le Maire

Service Aménagement,
Urbanisme et Habitat
Planification et études

10 rue des Salenques
BP 10 102
09007 Foix
Tél. : 05 61 02 47 00
Mél. : ddt@ariede.gouv.fr

SEPTEMBRE 2022

Pièce n°1

Servitudes légalement constituées :

Lignes électriques (H)

- Lignes aériennes
- Lignes souterraines

Servitude aéronautique à l'exclusion des zones de décollage T7
(ou toute la commune)

Protection des eaux (AS1) Les Riverots et les Truffières DUP 30/12/2021

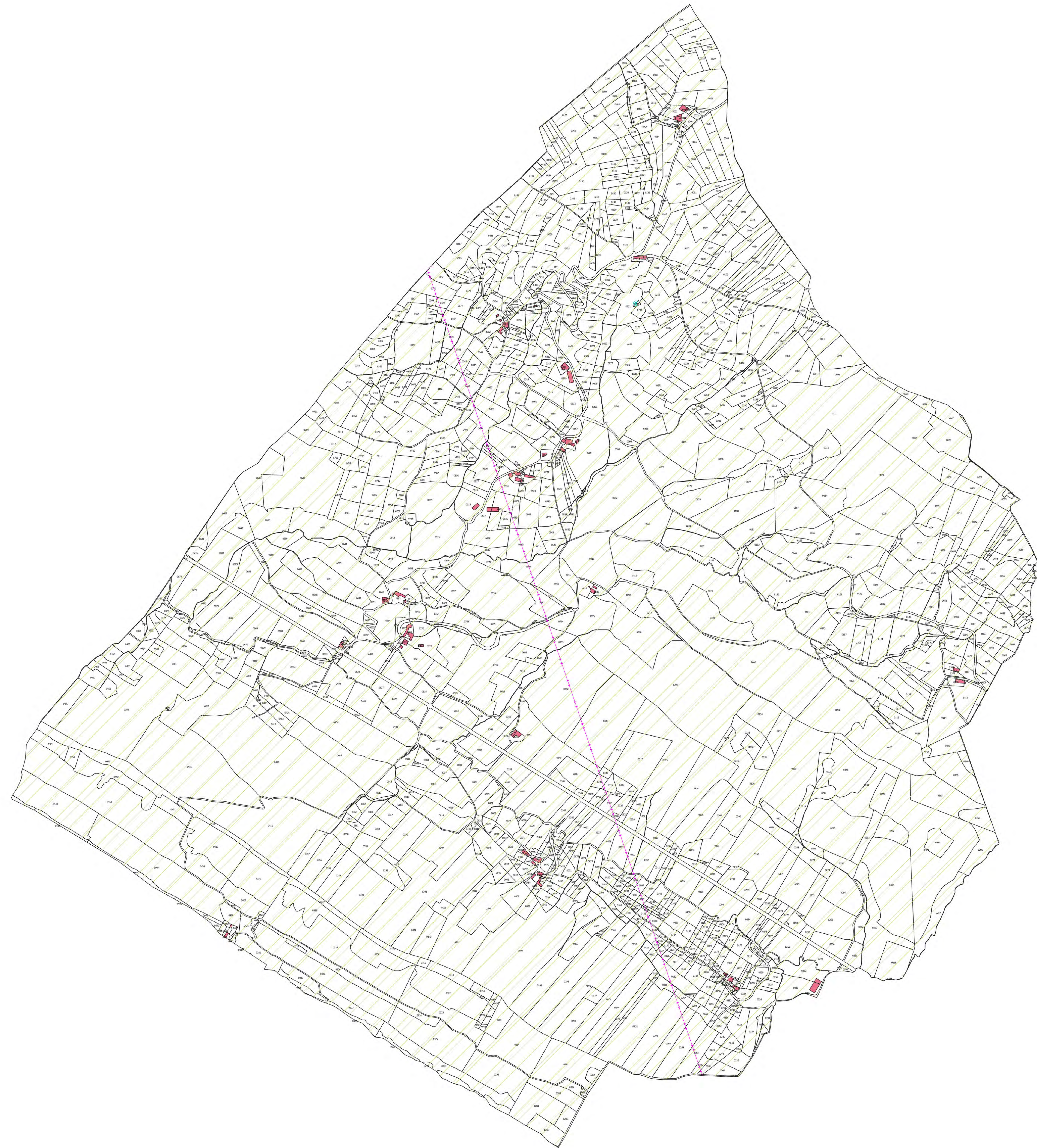
- point de captage
- zone de captage
- zone de protection immédiate
- zone de protection rapprochée
- zone de protection éloignée

Autres Informations :

L'ancienne servitude de passage le long des cours d'eau s'applique dorénavant de droit selon l'article L.215-18 du code de l'environnement sur tous les cours d'eau du territoire.

LORSQU'ELLES SONT COMMUNIQUEES, LA REPRESENTATION DES SERVITUDES DONT LA DDT DE L'ARIÈGE N'EST PAS LE GESTIONNAIRE N'EST DONNÉE QU'À TITRE INDICATIF.

DANS CE CAS, IL EST NECESSAIRE DE CONSULTER :
- SOIT LE PLAN JOINT À L'ARRÊTÉ DE CRÉATION DE LA SERVITUDE
- SOIT LE SERVICE GESTIONNAIRE DE LA SERVITUDE





PLAN DES SERVITUDES

échelle 1/6000

**Direction
Départementale
des Territoires
de l'Ariège**



le Maire


**Service Aménagement,
Urbanisme et Habitat
Planification et études**



10 rue des Salenques
BP 10 102
09007 Foix
Tél. : 05 61 02 47 00
Mél. : ddt@ariede.gouv.fr

Septembre 2022


Pièce n°1

Servitudes légalement constituées :

 Servitude aéronautique à l'estuaire des zones de décapement T7
(sur toute la commune)


Lignes électriques (4)
 lignes aériennes
 lignes souterraines

(Zone en bordure de laquelle s'appliquent des servitudes relatives au réseau d'électricité - voir avis gestionnaire)


Plans de prévention des risques naturels ou miniers (PMI)
 enveloppe des zonages réglementaires

Voir plan au 1/5000e du Plan de Prévention des Risques Naturels
approuvé le 02/10/2009

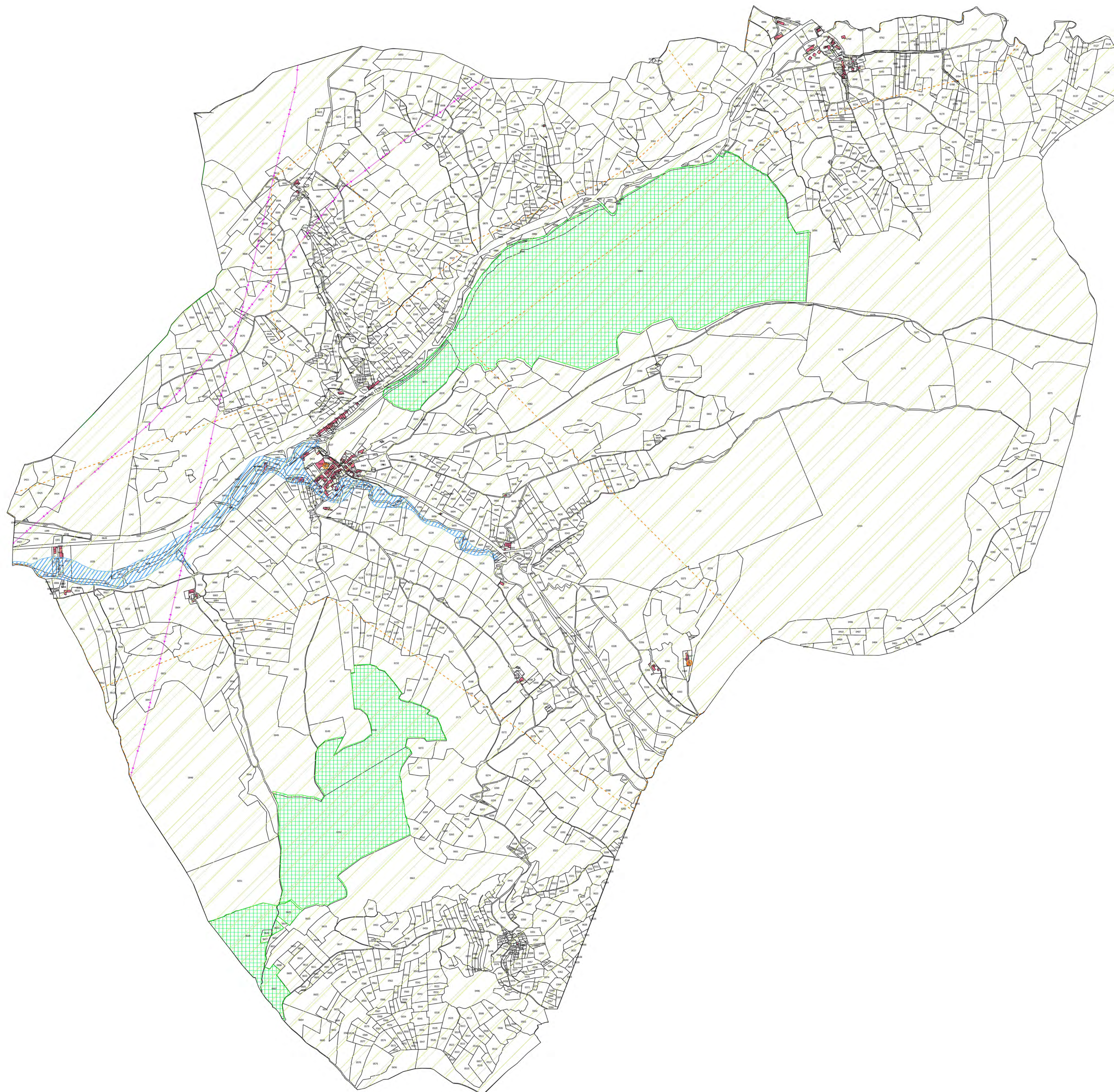
Sites inscrits et classés (AC2)

 Château et abords inscrit le 26/11/1942

Autres Informations :

 Forêts soumises au régime forestier

 CIZI - carte informative des zones inondables - DREAL



L'ancienne servitude de passage le long des cours d'eau s'applique dorénavant de droit selon l'article L 215-18 du code de l'environnement sur tous les cours d'eau du territoire.

LORSQU'ELLES SONT COMMUNIQUEES, LA REPRESENTATION DES SERVITUDES DONT LA DDT DE L'ARIEGE N'EST PAS LE GESTIONNAIRE N'EST DONNEE QU'A TITRE INDICATIF.

DANS CE CAS, IL EST NECESSAIRE DE CONSULTER :
- SOIT LE PLAN JOINT A L'ARRETE DE CREATION DE LA SERVITUDE
- SOIT LE SERVICE GESTIONNAIRE DE LA SERVITUDE

COMMUNE DE

COS

PLAN

DES

SERVITUDES

N



PLAN DES SERVITUDES

échelle 1/6000

Direction
Départementale
des Territoires
de l'Ariège



le Maire

Service Aménagement,
Urbanisme et Habitat
Planification et études

10 rue des Salenques
BP 10 102
09007 Foix
Tél. : 05 61 02 47 00
Mél. : ddt@ariede.gouv.fr

Septembre 2022

Pièce n°1

Servitudes légalement constituées :

Servitude aéronautique à l'extérieur des zones de décollage T7
(sur toute la commune)

Lignes électriques (04)

Lignes aériennes
 Lignes souterraines

(Zone en bordure de laquelle s'appliquent des servitudes relatives au réseau d'électricité - voir avis gestionnaire)

Sites inscrits et classés (AC2)

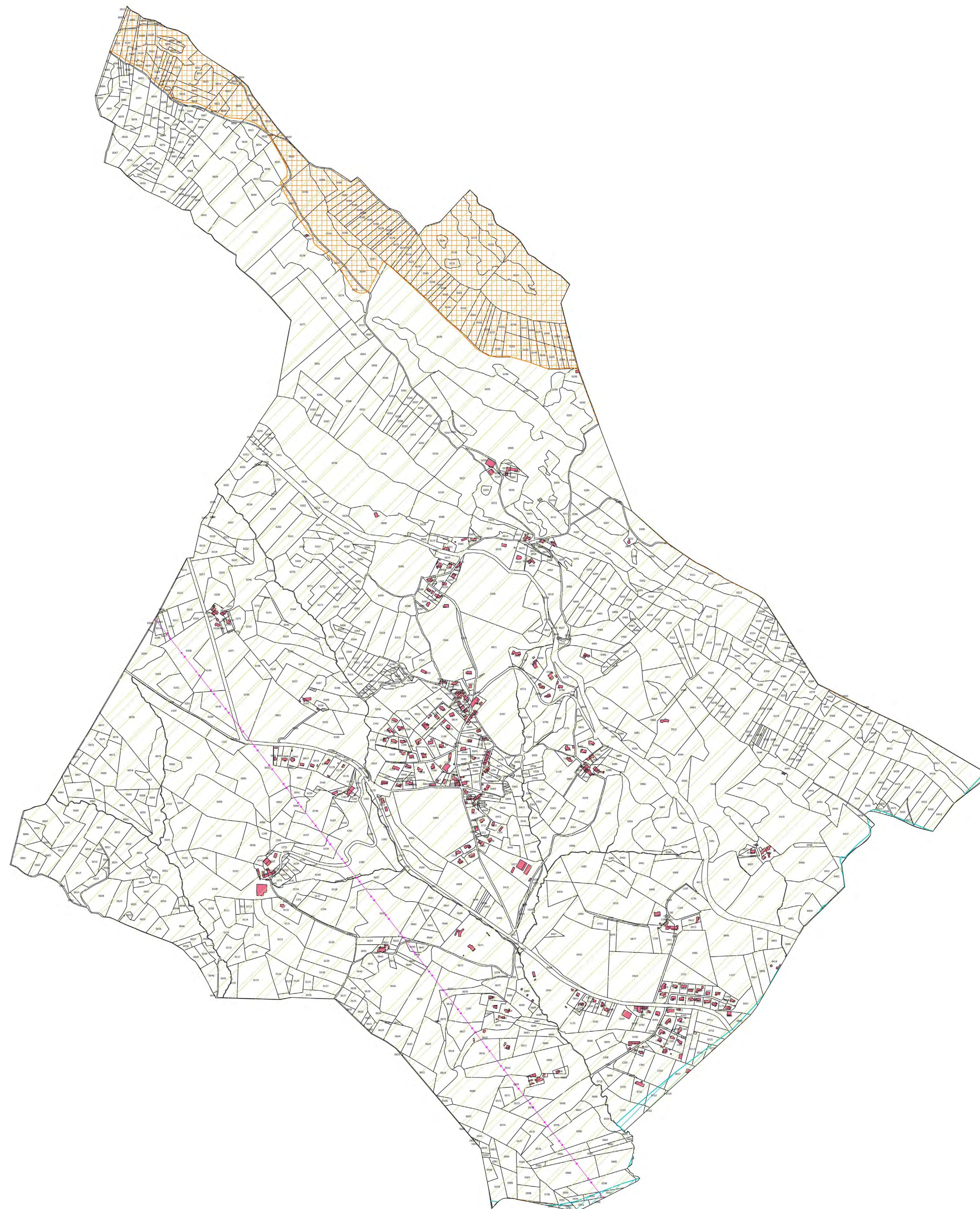
Rivière souterraine de Labouche classée le 06/09/2007

Autres Informations :

L'ancienne servitude de passage le long des cours d'eau s'applique dorénavant de droit selon l'article L 215-18 du code de l'environnement sur tous les cours d'eau du territoire.

LORSQU'ELLES SONT COMMUNIQUEES, LA REPRESENTATION DES SERVITUDES DONT LA DDT DE L'ARIEGE N'EST PAS LE GESTIONNAIRE N'EST DONNEE QU'A TITRE INDICATIF.

DANS CE CAS, IL EST NECESSAIRE DE CONSULTER :
- SOIT LE PLAN JOINT A L'ARRETE DE CREATION DE LA SERVITUDE
- SOIT LE SERVICE GESTIONNAIRE DE LA SERVITUDE



COMMUNE DE
COUSSA



**PLAN
DES
SERVITUDES**

PLAN DES SERVITUDES

échelle 1/6000

Direction
Départementale
des Territoires
de l'Ariège



le Maire


Service Aménagement,
Urbanisme et Habitat
Planification et études

10 rue des Salenques
BP 10 102
09007 Foix
Tél. : 05 61 02 47 00
Mél. : ddt@ariede.gouv.fr


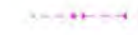
Septembre 2022

Pièce n°1

Servitudes légalement constituées :



 Servitude aéronautique à l'exclusion des zones de dégagement T7
(sur toute la commune)

Lignes électriques (04)


 lignes aériennes
 lignes souterraines

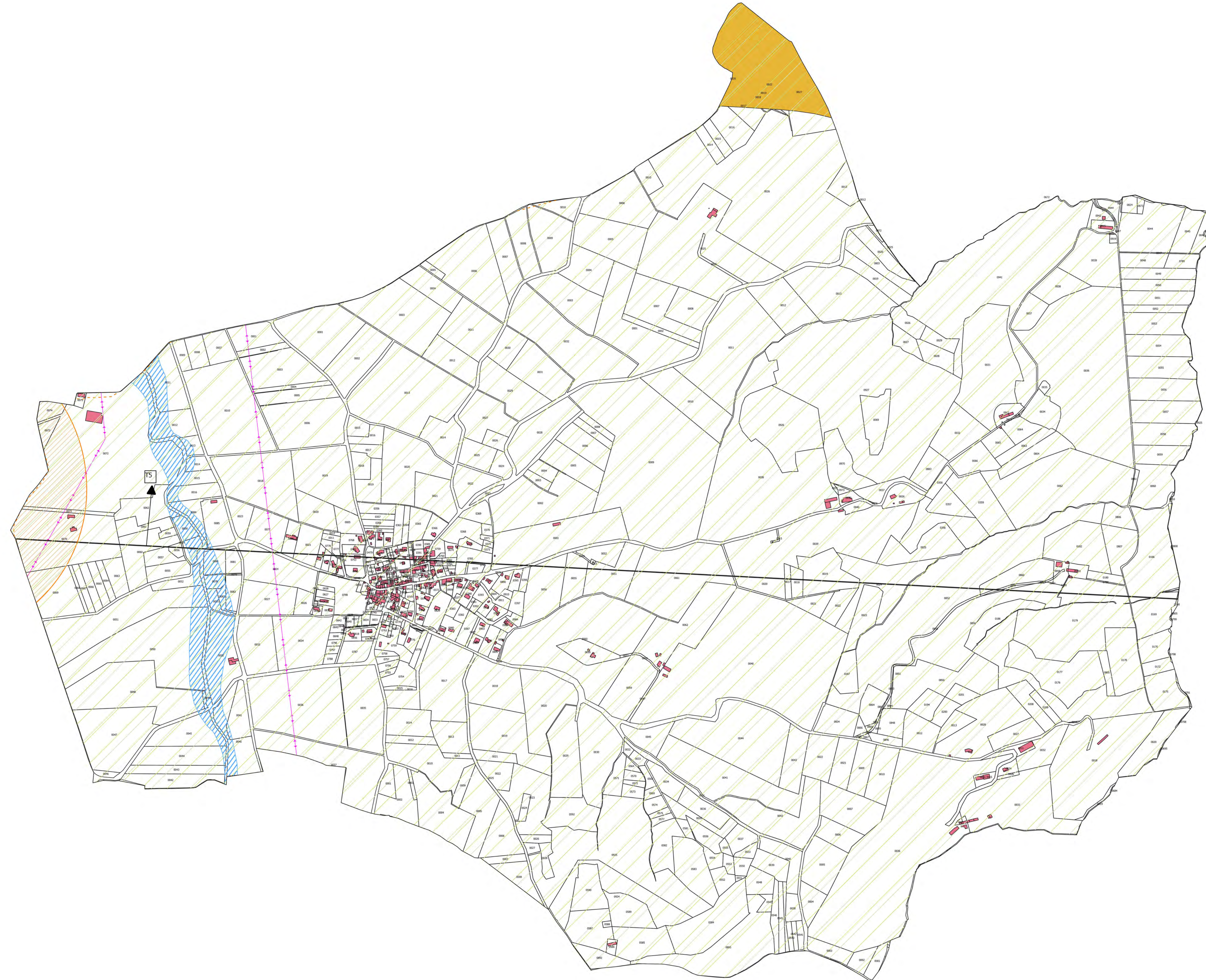
(Zone en bordure de laquelle s'appliquent des servitudes relatives au réseau d'électricité - voir avis gestionnaire)

Monuments historiques (AC1)


 bâtiment, enceinte, ...
 Périmètre protection château de Fiches sur Verniole inscrit le
29/04/2005

Dégagement aéronautique (TS)

 zone de dégagement



Autres Informations :

 CIZI - carte informative des zones inondables - DREAL

L'ancienne servitude de passage le long des cours d'eau s'applique dorénavant de droit selon l'article L 215-18 du code de l'environnement sur tous les cours d'eau du territoire.

LORSQU'ELLES SONT COMMUNIQUEES, LA REPRESENTATION DES SERVITUDES DONT LA DDT DE L'ARIEGE N'EST PAS LE GESTIONNAIRE N'EST DONNEE QU'A TITRE INDICATIF.

DANS CE CAS, IL EST NECESSAIRE DE CONSULTER :
- SOIT LE PLAN JOINT A L'ARRETE DE CREATION DE LA SERVITUDE
- SOIT LE SERVICE GESTIONNAIRE DE LA SERVITUDE



**PLAN
DES
SERVITUDES**

PLAN DES SERVITUDES

échelle 1/7000














**Direction
Départementale
des Territoires
de l'Ariège**
Service Aménagement,
Urbanisme et Habitat
Planification et études
10 rue des Salenques
BP 10 102
09007 Foix
Tél. : 05 61 02 47 00
Mél. : ddt@ariede.gouv.fr






le Maire

Septembre 2022 Pièce n°1

Servitudes légalement constituées :

-  Servitude aéronautique à l'origine des zones de décollage T7 (sur toute la commune)
- Canalisations de gaz (G)**
 -  zone de passage(Zone en bordure de laquelle s'appliquent des servitudes relatives au réseau d'électricité - voir avis gestionnaire)
- Monuments historiques (AC1)**
 -  bâtiment, enceinte, ...
 -  Périmètre protection château de Crampagna, de Loublères et Eglise de st Jean de Verges
- Voies ferrées (T1)**
 -  voie ferrée
 -  emprise
 -  zone de protection
- Plans de prévention des risques naturels ou miniers (PM1)**
 -  enveloppe des zonages réglementairesVoir plan au 1/5000e du PPR approuvé le 26/07/2005
- Protection des eaux (AS1) Les Verges Nord et Verges Sud, Camp Redon DUP du 02/04/1991**
 -  point de captage
 -  zone de captage
 -  zone de protection immédiate
 -  zone de protection rapprochée
 -  zone de protection éloignée

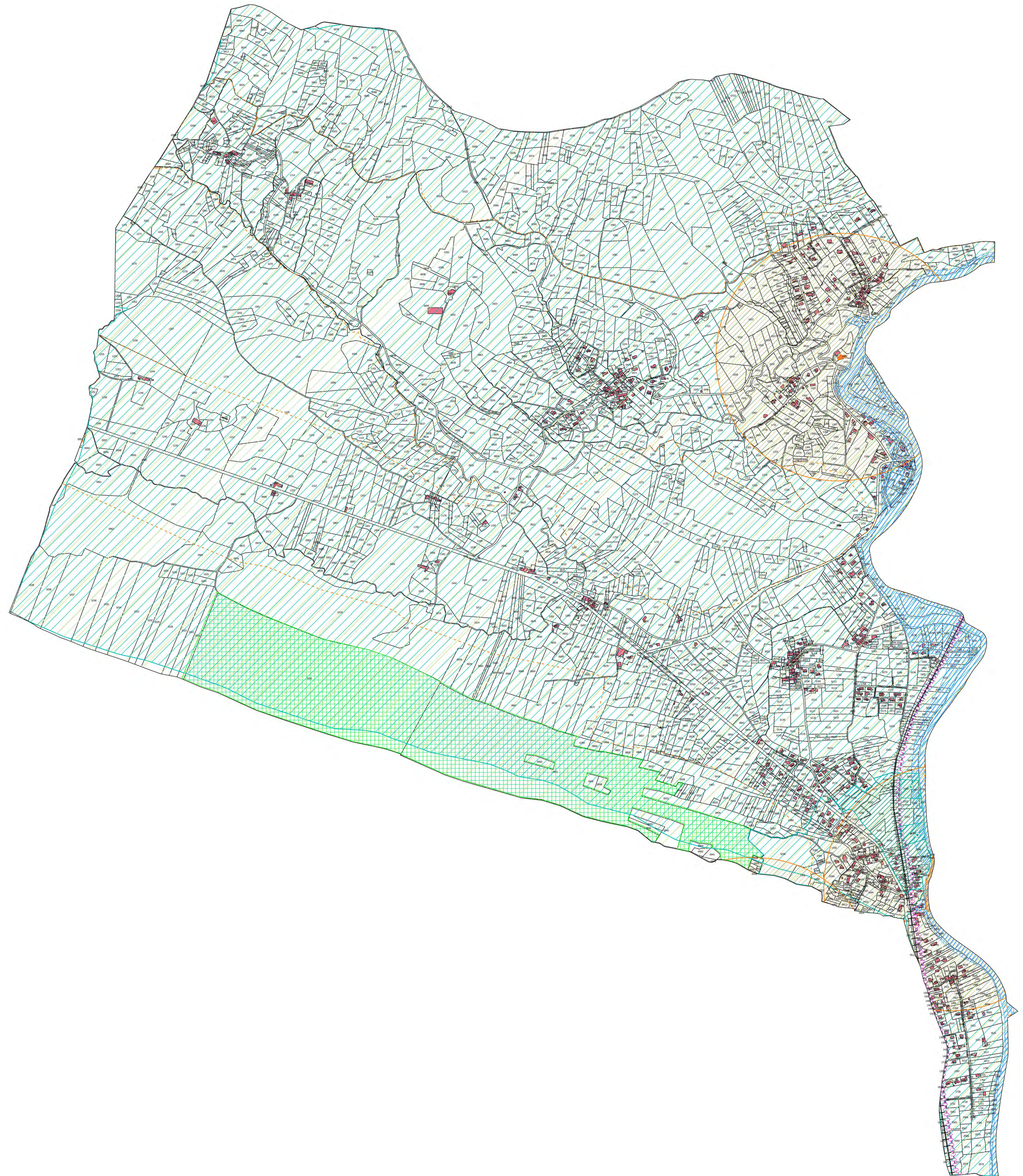
Autres Informations :

-  Zone de bruit des infrastructures de transport terrestre
-  Forêts soumises au régime forestier
-  CIZI - carte informative des zones inondables - DREAL

L'ancienne servitude de passage le long des cours d'eau s'applique dorénavant de droit selon l'article L 215-18 du code de l'environnement sur tous les cours d'eau du territoire.

LORSQU'ELLES SONT COMMUNIQUEES, LA REPRESENTATION DES SERVITUDES DONT LA DDT DE L'ARIEGE N'EST PAS LE GESTIONNAIRE N'EST DONNEE QU'A TITRE INDICATIF.

DANS CE CAS, IL EST NECESSAIRE DE CONSULTER :
- SOIT LE PLAN JOINT A L'ARRETE DE CREATION DE LA SERVITUDE
- SOIT LE SERVICE GESTIONNAIRE DE LA SERVITUDE



COMMUNE DE

DALOU

PLAN

DES

SERVITUDES

N



PLAN DES SERVITUDES

échelle 1/6000

Direction
Départementale
des Territoires
de l'Ariège



le Maire

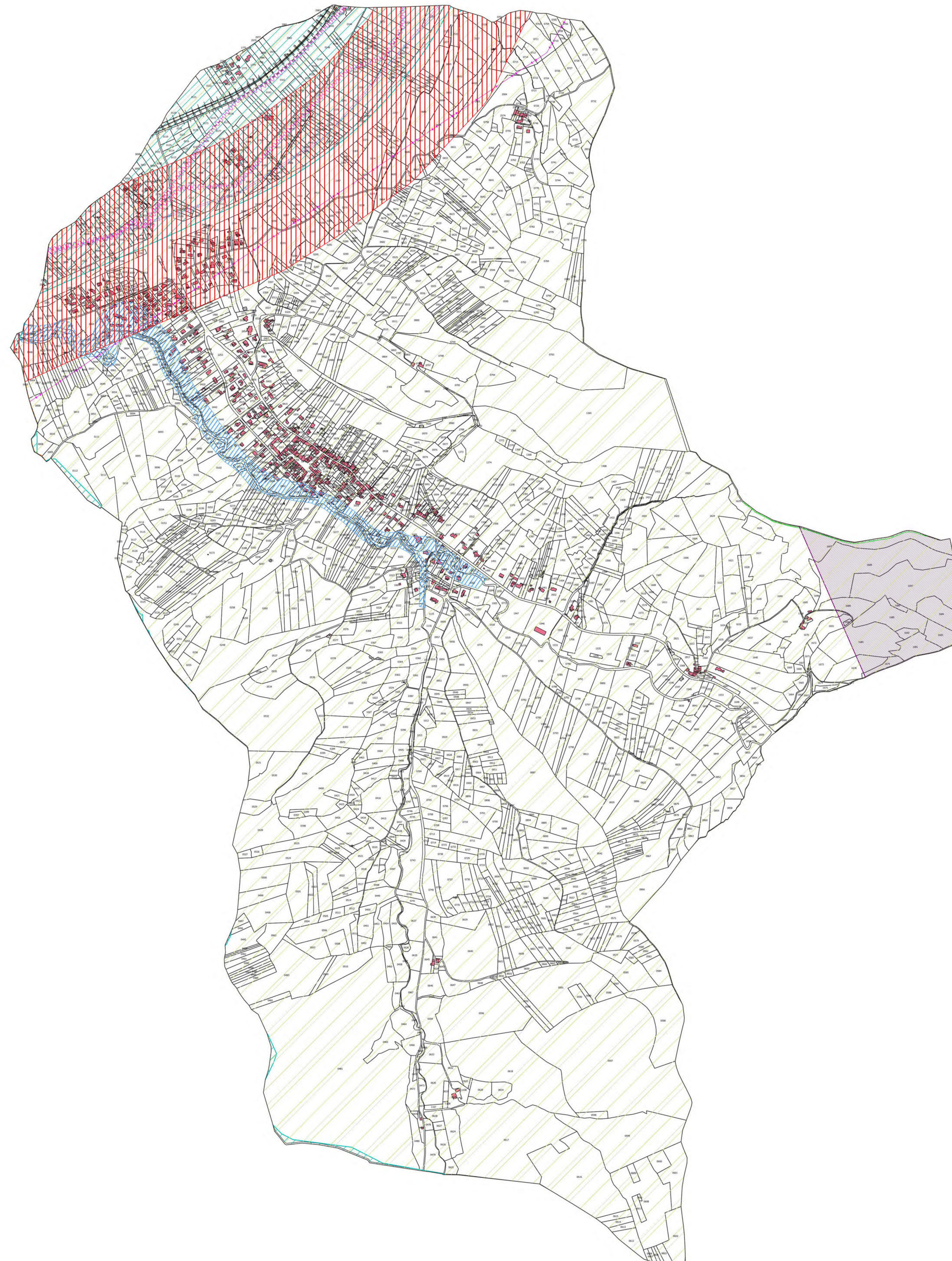
Service Aménagement,
Urbanisme et Habitat

Planification et études

10 rue des Salenques
BP 10 102
09007 Foix
Tél. : 05 61 02 47 00
Mél. : ddt@arrieregouv.fr

Septembre 2022

Pièce n°1



Servitudes légalement constituées :

Servitudes aéronautiques à l'estérion des zones de déplacement T7
(sur toute la commune)

Canalisations de gaz (G)

zone de passage

(Zone en bordure de laquelle s'appliquent des servitudes relatives au réseau d'électricité - voir avis gestionnaire)

Champs de tirs (AR6)

enceinte du champ de tir

zone de protection

Lignes électriques (I4)

lignes aériennes

lignes souterraines

Plans de prévention des risques naturels ou miniers (PM1)

enveloppe des zonages réglementaires

Voir plan au 1/5000e du PPR approuvé le 04/02/2019

Voies ferrées (T1)

voie ferrée

emprise

zone de protection

Autres Informations :

CIZI - carte informative des zones inondables - DREAL

Zone de bruit des infrastructures de transport terrestre: 100m hors agglomération et 30m en agglomération (distance à partir du bord de chaussée)

L'ancienne servitude de passage le long des cours d'eau s'applique dorénavant de droit selon l'article L 215-18 du code de l'environnement sur tous les cours d'eau du territoire.

LORSQU'ELLES SONT COMMUNIQUÉES, LA REPRÉSENTATION DES SERVITUDES DONT LA DDT DE L'ARIÈGE N'EST PAS LE GESTIONNAIRE N'EST DONNÉE QU'À TITRE INDICATIF.

DANS CE CAS, IL EST NECESSAIRE DE CONSULTER :
- SOIT LE PLAN JOINT À L'ARRÊTÉ DE CRÉATION DE LA SERVITUDE
- SOIT LE SERVICE GESTIONNAIRE DE LA SERVITUDE

COMMUNE DE
**FERRIERES SUR
ARIEGE**
**PLAN
DES
SERVITUDES**



PLAN DES SERVITUDES

échelle 1/5000

Direction
Départementale
des Territoires
de l'Ariège



le Maire

Service Aménagement,
Urbanisme et Habitat
Planification et études

10 rue des Salenques
BP 10 102
09007 Foix
Tel. : 05 61 02 47 00
Mél. : ddt@ariego.gouv.fr

Septembre 2022

Pièce n°1

Servitudes légalement constituées :

Servitude aéronautique à l'extérieur des zones de décollage T7
(sur toute la commune)

Lignes électriques (I4)

lignes aériennes
 lignes souterraines

(Zone en bordure de laquelle s'appliquent des servitudes relatives au réseau d'électricité - voir avis gestionnaire)

Plans de prévention des risques naturels ou miniers (PM1)
 enveloppe des zonages réglementaires

Voir plan au 1/5000e du PPR approuvé le 18/11/2011

Protection des eaux (AS1) Fontfroide, la Galine inf, la Galine sup, Courtal Basset - DUP 02/04/1991

point de captage
 zone de captage
 zone de protection immédiate
 zone de protection rapprochée
 zone de protection éloignée

Énergie hydraulique (I2)

zone de protection

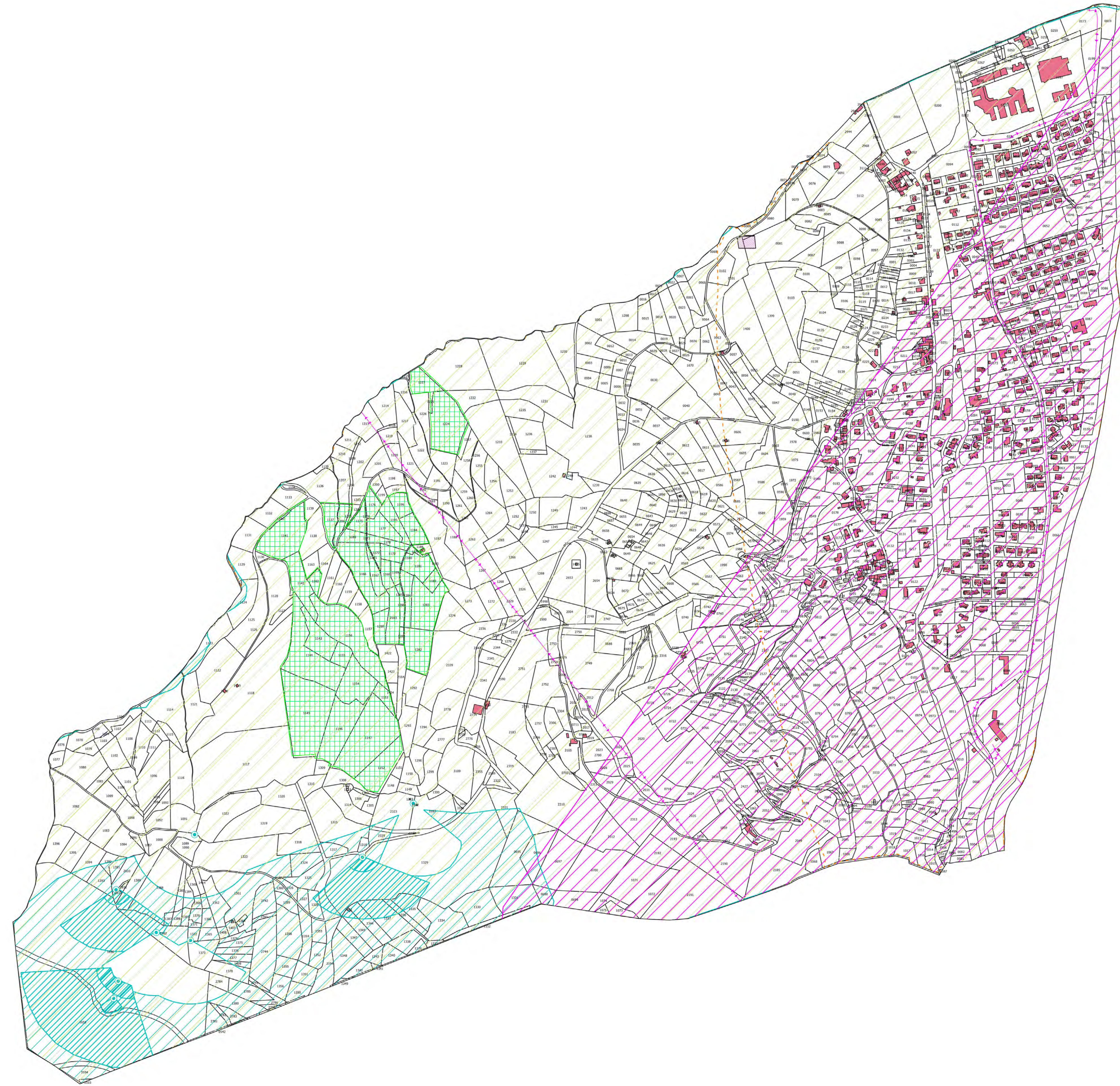
Autres Informations :

Protection des eaux Sans DUP

point de captage
 zone de captage
 zone de protection immédiate
 zone de protection rapprochée
 zone de protection éloignée

CIZI - carte informative des zones inondables - DREAL

Forêts soumises au régime forestier



L'ancienne servitude de passage le long des cours d'eau s'applique dorénavant de droit selon l'article L 215-18 du code de l'environnement sur tous les cours d'eau du territoire.

LORSQU'ELLES SONT COMMUNIQUEES, LA REPRESENTATION DES SERVITUDES DONT LA DDT DE L'ARIEGE N'EST PAS LE GESTIONNAIRE N'EST DONNEE QU'A TITRE INDICATIF.

DANS CE CAS, IL EST NECESSAIRE DE CONSULTER :
- SOIT LE PLAN JOINT A L'ARRETE DE CREATION DE LA SERVITUDE
- SOIT LE SERVICE GESTIONNAIRE DE LA SERVITUDE

COMMUNE DE

FOIX

PLAN

DES

SERVITUDES



PLAN DES SERVITUDES

échelle 1/10000

**Direction
Départementale
des Territoires
de l'Ariège**



le Maire



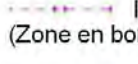








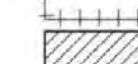






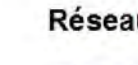



Service Aménagement,
Urbanisme et Habitat

Planification et études




10 rue des Salenques
BP 10 102
09007 Foix
Tél. : 05 61 02 47 00
Mél. : ddt@ariede.gouv.fr

Septembre 2022 Pièce n°1

Servitudes légalement constituées :

-  Servitude aéronautique à l'extérieur des zones de décollage T7 (sur toute la commune)
- Lignes électriques (L4)**
 -  lignes aériennes
 -  lignes souterraines (Zone en bordure de laquelle s'appliquent des servitudes relatives au réseau électrique - voir avis gestionnaire)
- Monuments historiques (AC1)**
 -  Eglise Saint-Volusien, Château, Rue du Rival Porte du bureau des bienfaisances datée de 1617
 -  périmètre de protection
- Protection des eaux (AS1) Captage de l'Ayroule**
 -  point de captage
 -  zone de captage
 -  zone de protection immédiate
 -  zone de protection rapprochée
 -  zone de protection éloignée
- Voies ferrées (T1)**
 -  voie ferrée
 -  emprise
 -  zone de protection
- Plans de prévention des risques naturels ou miniers (PM1)**
 -  enveloppe des zonages réglementaires
- voir plan au 1/5000e du PPR approuvé le 28/05/2004 et en révision
- Canalisations de gaz (I3)**
 -  zone de passage (Zone en bordure de laquelle s'appliquent des servitudes relatives au réseau gaz - voir avis gestionnaire)
- Sites Inscrits et classés (AC2)**
 -  Place de l'ancienne Mairie
 -  Square de l'Arget, plantations, constructions, abords
 -  Rue de Labitour, anciennes maisons
 -  Place et fontaine du Mercadal
 -  Maison aux cariatides
- Énergie hydraulique (I2)**
 -  zone de protection
- Réseaux de communications téléphoniques et télégr. (PT3)**
 -  zone d'exploitation

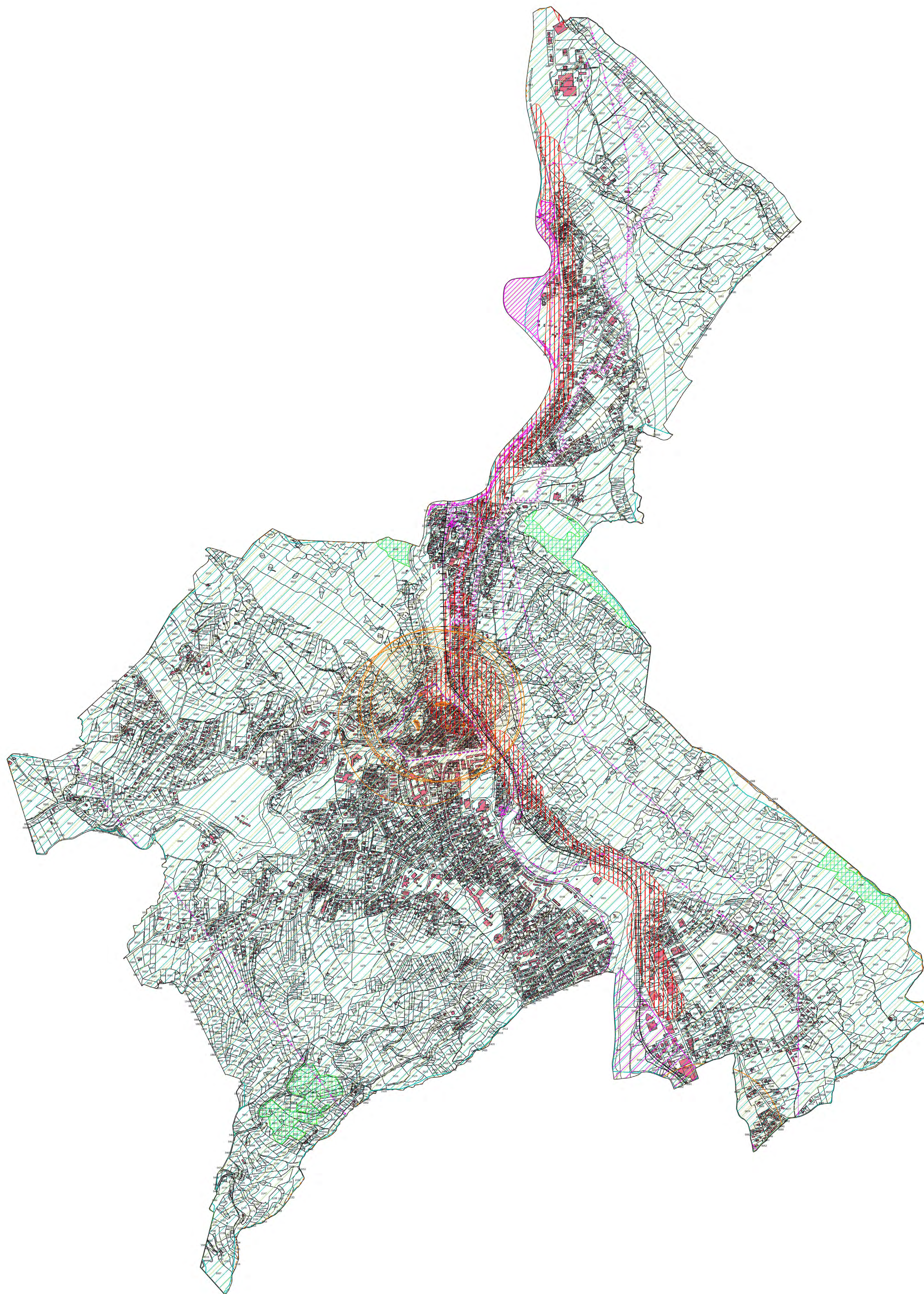
Autres Informations :

-  Zone de bruit des infrastructures de transport terrestre.
-  Forêts soumises au régime forestier
-  Zone de Présomption de Prescription archéologique

L'ancienne servitude de passage le long des cours d'eau s'applique dorénavant de droit selon l'article L 215-18 du code de l'environnement sur tous les cours d'eau du territoire.

LORSQU'ELLES SONT COMMUNIQUEES, LA REPRESENTATION DES SERVITUDES DONT LA DDT DE L'ARIEGE N'EST PAS LE GESTIONNAIRE N'EST DONNEE QU'A TITRE INDICATIF.

DANS CE CAS, IL EST NECESSAIRE DE CONSULTER :
- SOIT LE PLAN JOINT A L'ARRETE DE CREATION DE LA SERVITUDE
- SOIT LE SERVICE GESTIONNAIRE DE LA SERVITUDE



COMMUNE DE

GANAC

PLAN DES SERVITUDES



PLAN DES SERVITUDES

échelle 1/8000

Direction
Départementale
des Territoires
de l'Ariège



le Maire


Service Aménagement,
Urbanisme et Habitat
Planification et études

10 rue des Salenques
BP 10 102
09007 Foix
Tél. : 05 61 02 47 00
Mél. : ddt@ariede.gouv.fr



Septembre 2022

Pièce n°1

Servitudes légalement constituées :

 Servitudes cadastrales à l'extérieur des zones de déplacement T7
(sur toute la commune)

Lignes électriques (14)

 lignes aériennes
 lignes souterraines

(Zone en bordure de laquelle s'appliquent des servitudes relatives au réseau d'électricité - voir avis gestionnaire)


Protection des eaux (AS1) voir détail des captages sur avis de FARS, DUP du 26/01/2011 et 27/12/2012

 point de captage
 zone de captage
 zone de protection immédiate
 zone de protection rapprochée
 zone de protection éloignée

Autres Informations :

Protection des eaux Sans DUP

 point de captage
 zone de captage
 zone de protection immédiate
 zone de protection rapprochée
 zone de protection éloignée

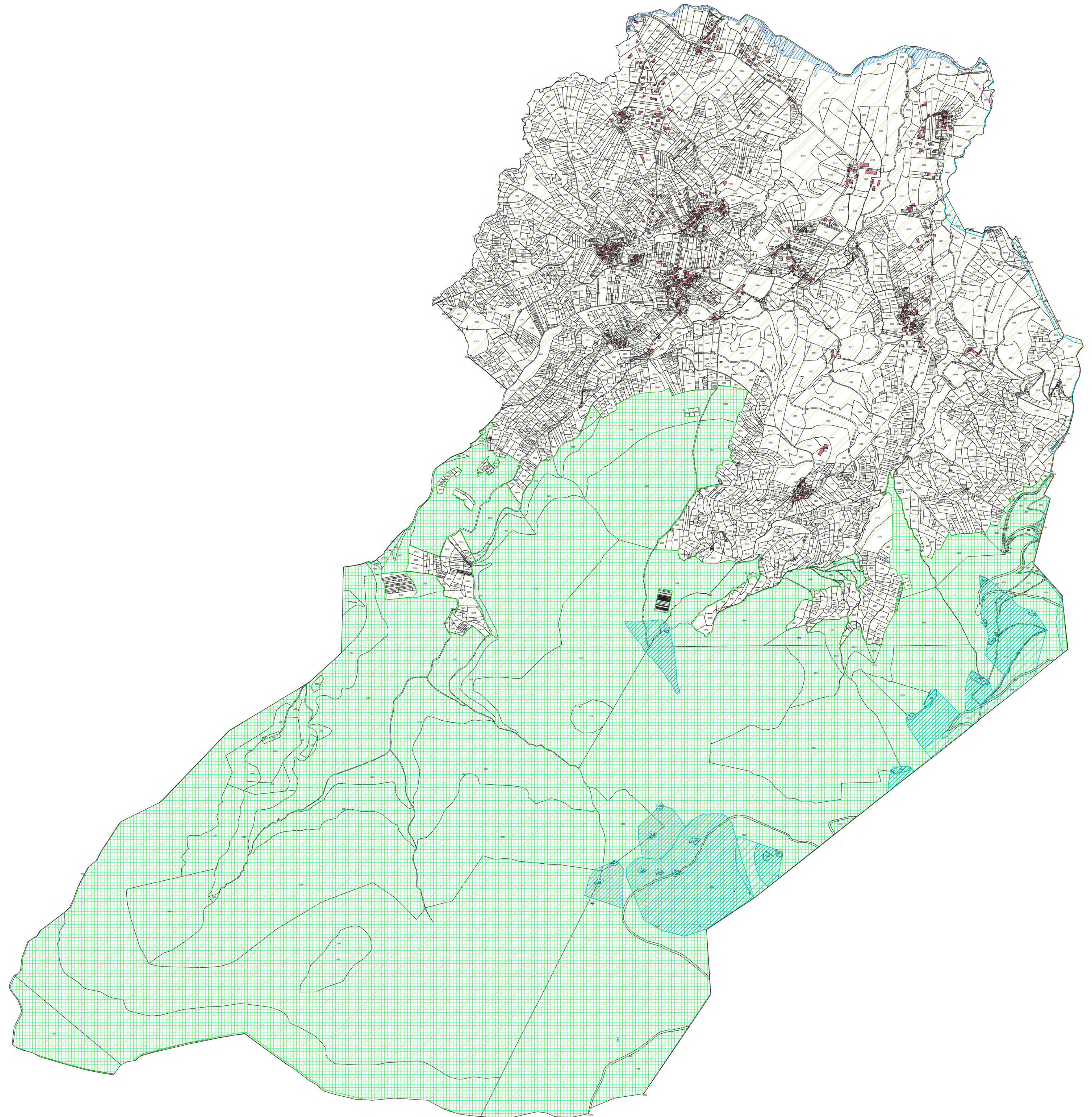
 CIZI - carte informative des zones inondables - DREAL

 Forêts soumises au régime forestier

L'ancienne servitude de passage le long des cours d'eau s'applique dorénavant de droit selon l'article L 215-18 du code de l'environnement sur tous les cours d'eau du territoire.

LORSQU'ELLES SONT COMMUNIQUEES, LA REPRESENTATION DES SERVITUDES DONT LA DDT DE L'ARIEGE N'EST PAS LE GESTIONNAIRE N'EST DONNEE QU'A TITRE INDICATIF.

DANS CE CAS, IL EST NECESSAIRE DE CONSULTER :
- SOIT LE PLAN JOINT A L'ARRETE DE CREATION DE LA SERVITUDE
- SOIT LE SERVICE GESTIONNAIRE DE LA SERVITUDE



COMMUNE DE

GUDAS

PLAN DES SERVITUDES



PLAN DES SERVITUDES

échelle 1/8000

Direction
Départementale
des Territoires
de l'Ariège



le Maire


Service Aménagement,
Urbanisme et Habitat
Planification et études

10 rue des Salenques
BP 10 102
09007 Foix
Tel. : 05 61 02 47 00
Mél. : ddt@ariede.gouv.fr



Septembre 2022

Pièce n°1

Servitudes légalement constituées :



 Servitude aéronautique à l'extérieur des zones de décollage T7
(sur toute la commune)

Lignes électriques (14)


 lignes aériennes
 lignes souterraines

(Zone en bordure de laquelle s'appliquent des servitudes relatives au réseau d'électricité - voir avis gestionnaire)

Champs de tirs (AR6)

 enceinte du champ de tir
 zone de protection

Plans de prévention des risques naturels ou miniers (PM1)

 enveloppe des zonages réglementaires

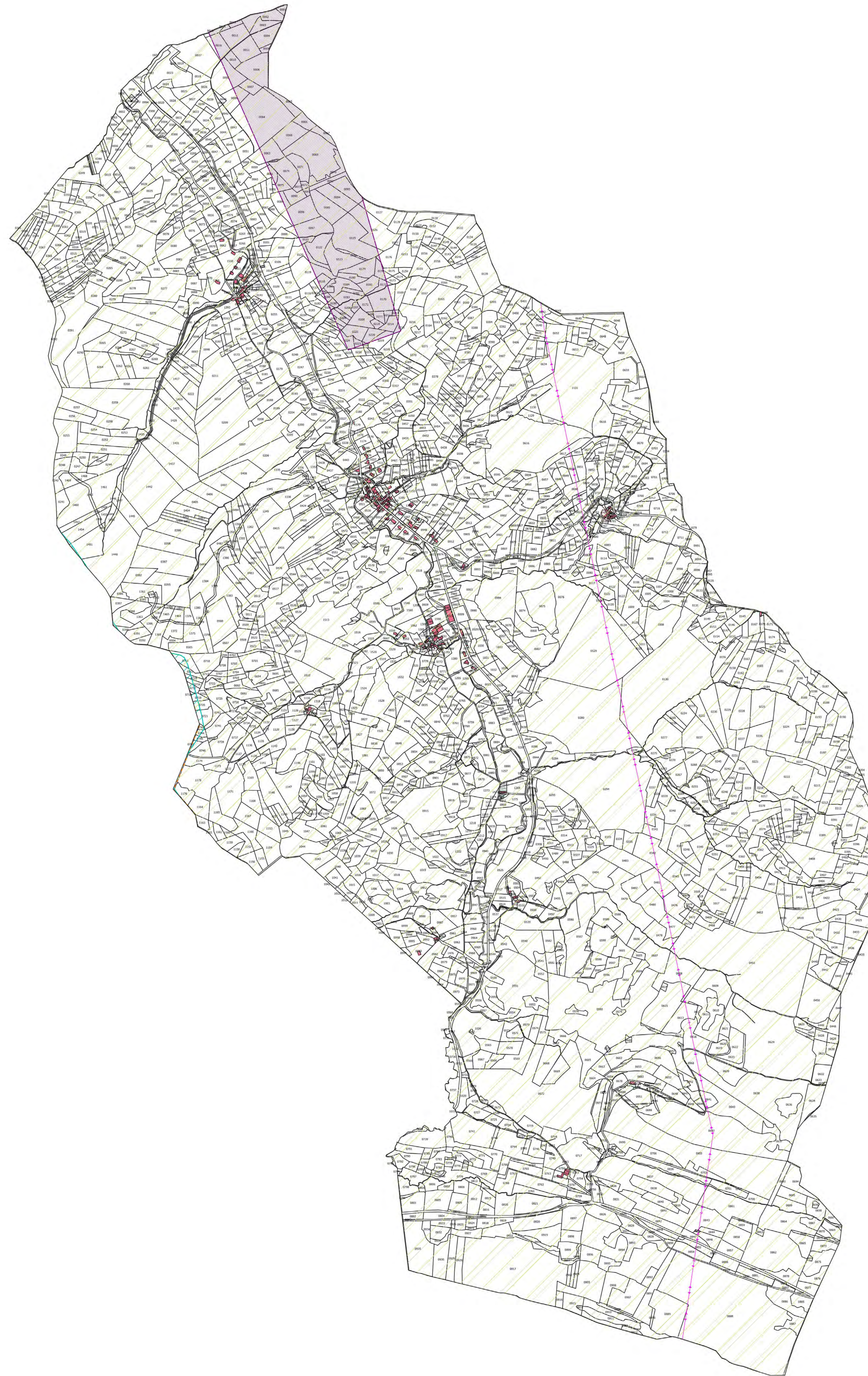
voir plan au 1/5000e du PPR approuvé le 04/02/2019

Autres Informations :

L'ancienne servitude de passage le long des cours d'eau s'applique dorénavant de droit selon l'article L 215-18 du code de l'environnement sur tous les cours d'eau du territoire.

LORSQU'ELLES SONT COMMUNIQUEES, LA REPRESENTATION DES SERVITUDES DONT LA DDT DE L'ARIEGE N'EST PAS LE GESTIONNAIRE N'EST DONNEE QU'A TITRE INDICATIF.

DANS CE CAS, IL EST NECESSAIRE DE CONSULTER :
- SOIT LE PLAN JOINT A L'ARRETE DE CREATION DE LA SERVITUDE
- SOIT LE SERVICE GESTIONNAIRE DE LA SERVITUDE





PLAN
DES
SERVITUDES

PLAN DES SERVITUDES

Echelle : 1 / 10000

Direction
Départementale
des Territoires
de l'Ariège



le Maire


Service Aménagement,
Urbanisme et Habitat
Planification et études

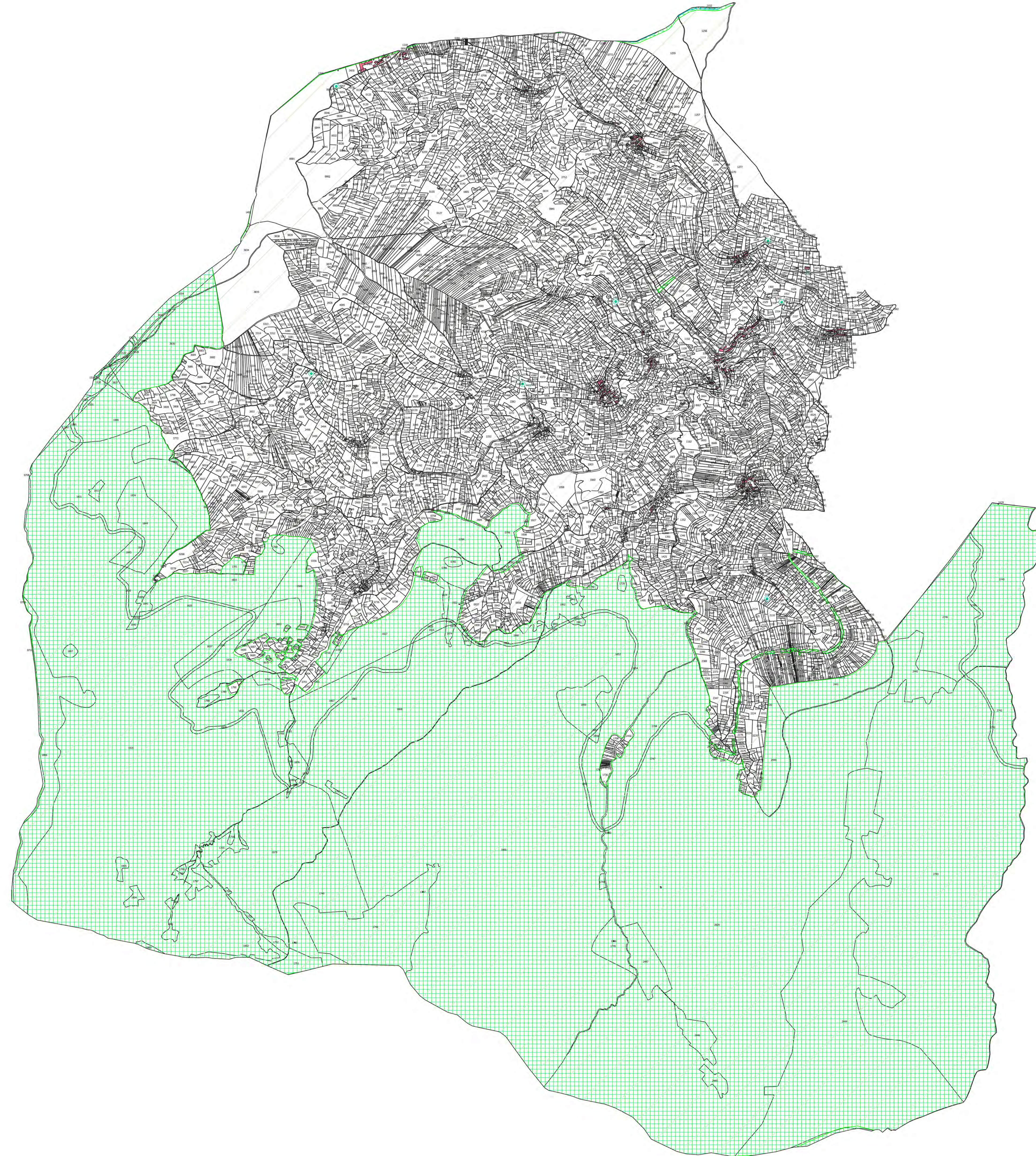
10 rue des Salenques
BP 10 102
09007 Foix
Tel. : 05 61 02 47 00
Mél. : ddt@ariège.gouv.fr

SEPTEMBRE 2022

Pièce n°1

Servitudes légalement constituées :


 Servitude aérosondage à l'exclusion des zones de décapement T7
(ou toute la commune)



Autres Informations :

Protection des eaux SANS dup

-  point de captage
-  zone de captage
-  zone de protection immédiate
-  zone de protection rapprochée
-  zone de protection éloignée

 Forêts soumises au régime forestier

L'ancienne servitude de passage le long des cours d'eau s'applique dorénavant de droit selon l'article L 215-18 du code de l'environnement sur tous les cours d'eau du territoire.

LORSQU'ELLES SONT COMMUNIQUEES, LA REPRESENTATION DES SERVITUDES DONT LA DDT DE L'ARIEGE N'EST PAS LE GESTIONNAIRE N'EST DONNEE QU'A TITRE INDICATIF.

DANS CE CAS, IL EST NECESSAIRE DE CONSULTER :
- SOIT LE PLAN JOINT A L'ARRETE DE CREATION DE LA SERVITUDE
- SOIT LE SERVICE GESTIONNAIRE DE LA SERVITUDE

COMMUNE DE

L'HERM

PLAN DES SERVITUDES



PLAN DES SERVITUDES

échelle 1/8000

Direction
Départementale
des Territoires
de l'Ariège



le Maire


Service Aménagement,
Urbanisme et Habitat
Planification et études

10 rue des Salenques
BP 10 102
09007 Foix
Tél. : 05 61 02 47 00
Mél. : ddt@ariede.gouv.fr


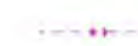
Septembre 2022

Pièce n°1

Servitudes légalement constituées :

 Servitude aéronautique à l'extérieur des zones de décollage T7
(sur toute la commune)

Lignes électriques (14)

 lignes aériennes
 lignes souterraines

(Zone en bordure de laquelle s'appliquent des servitudes relatives au réseau d'électricité - voir avis gestionnaire)


Protection des eaux (AS1) Fiolettes, Fontaine de Sarrat, source la Calmette DUP 02/04/1991
15/02/2012 21/04/2002

 point de captage
 zone de captage
 zone de protection immédiate
 zone de protection rapprochée
 zone de protection éloignée

Autres Informations :

Protection des eaux Sans DUP

 point de captage
 zone de captage
 zone de protection immédiate
 zone de protection rapprochée
 zone de protection éloignée

 Forêts soumises au régime forestier

L'ancienne servitude de passage le long des cours d'eau s'applique dorénavant de droit selon l'article L 215-18 du code de l'environnement sur tous les cours d'eau du territoire.

LORSQU'ELLES SONT COMMUNIQUEES, LA REPRESENTATION DES SERVITUDES DONT LA DDT DE L'ARIEGE N'EST PAS LE GESTIONNAIRE N'EST DONNEE QU'A TITRE INDICATIF.

DANS CE CAS, IL EST NECESSAIRE DE CONSULTER :
- SOIT LE PLAN JOINT A L'ARRETE DE CREATION DE LA SERVITUDE
- SOIT LE SERVICE GESTIONNAIRE DE LA SERVITUDE



COMMUNE DE

LOUBENS

PLAN
DES
SERVITUDES



PLAN DES SERVITUDES

échelle 1/6000

Direction
Départementale
des Territoires
de l'Ariège



le Maire


Service Aménagement,
Urbanisme et Habitat
Planification et études

10 rue des Salenques
BP 10 102
09007 Foix
Tél. : 05 61 02 47 00
Mél. : ddt@ariefge.gouv.fr



Septembre 2022

Pièce n°1

Servitudes légalement constituées :



 Servitude administrative à l'origine des zones de déplacement T7
(sur toute la commune)

Lignes électriques (14)


 lignes aériennes
 lignes souterraines

(Zone en bordure de laquelle s'appliquent des servitudes relatives au réseau d'électricité - voir avis gestionnaire)

Monuments historiques (AC1)

 Eglise classée le 05/10/1964 / Grotte du Portel classée le 24/02/1969
 périmètre de protection

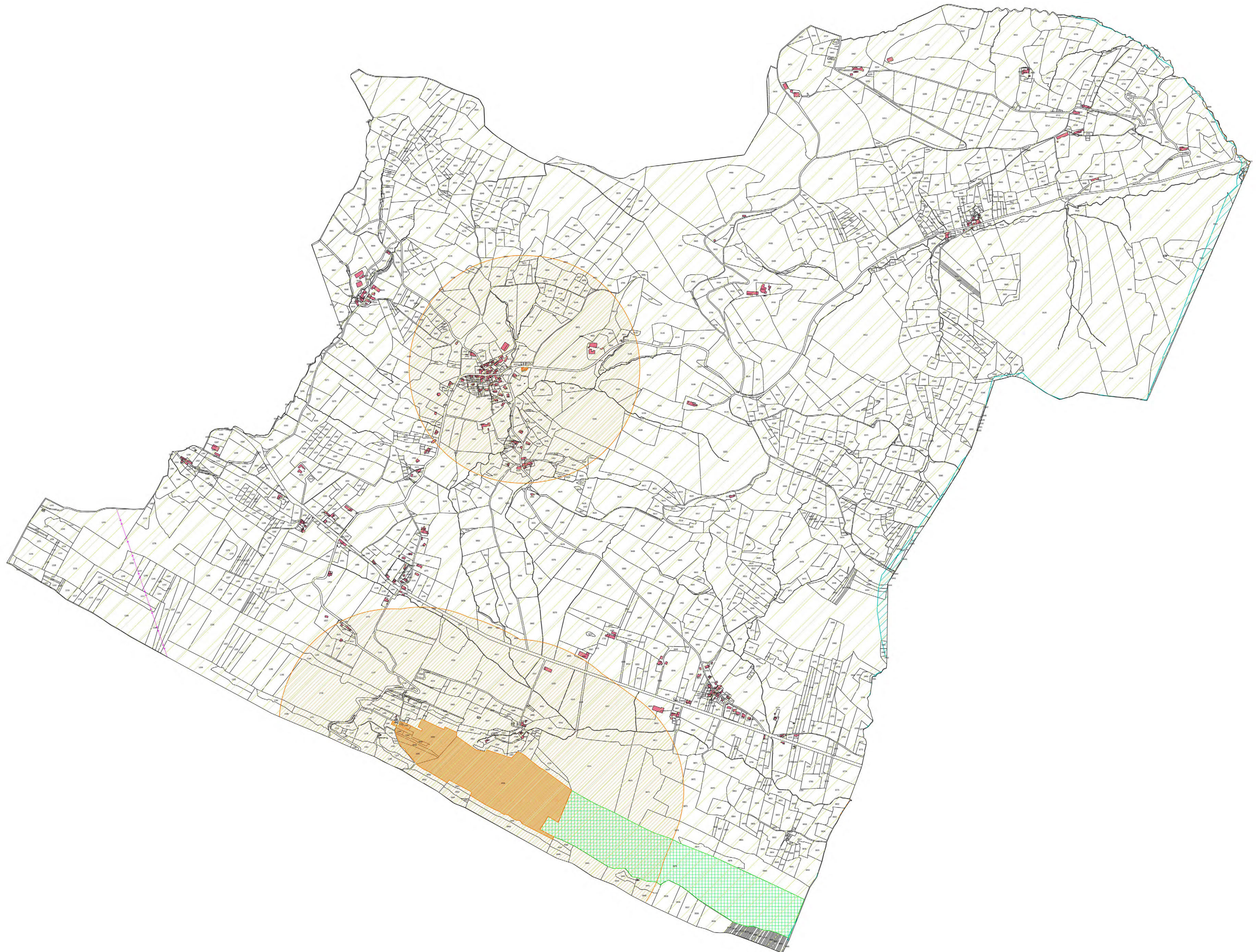
Autres Informations :

 Forêts soumises au régime forestier

L'ancienne servitude de passage le long des cours d'eau s'applique dorénavant de droit selon l'article L 215-18 du code de l'environnement sur tous les cours d'eau du territoire.

LORSQU'ELLES SONT COMMUNIQUÉES, LA REPRÉSENTATION DES SERVITUDES DONT LA DDT DE L'ARIÈGE N'EST PAS LE GESTIONNAIRE N'EST DONNÉE QU'À TITRE INDICATIF.

DANS CE CAS, IL EST NECESSAIRE DE CONSULTER :
- SOIT LE PLAN JOINT À L'ARRÊTE DE CRÉATION DE LA SERVITUDE
- SOIT LE SERVICE GESTIONNAIRE DE LA SERVITUDE



COMMUNE DE
LOUBIERES

**PLAN
DES
SERVITUDES**



PLAN DES SERVITUDES

échelle 1/5000

**Direction
Départementale
des Territoires
de l'Ariège**



le Maire


**Service Aménagement,
Urbanisme et Habitat
Planification et études**

10 rue des Salenques
BP 10 102
09007 Foix
Tél. : 05 61 02 47 00
Mél. : ddt@ariede.gouv.fr


Septembre 2022

Pièce n°1

Servitudes légalement constituées :


 Servitude aéronautique à l'extérieur des zones de décollage T7
(sur toute la commune)


Canalisations de gaz (I3)

 zone de passage


(Zone en bordure de laquelle s'appliquent des servitudes relatives au réseau GAZ - voir avis gestionnaire)

Monuments historiques (AC1)

 Église St de Verges classée le 22/03/1907 / château inscrit en partie le 14/03/1977


 périmètre de protection


Sites inscrits et classés (AC2)

 Rivière souterraine de Labouiche classée le 06/09/2007


Voies ferrées (T1)

 voie ferrée


 emprise


 zone de protection


Protection des eaux (AS1) / périmètre éloigné du captage du Foulon DUP 16/01/2017

 point de captage

 zone de captage

 zone de protection immédiate

 zone de protection rapprochée

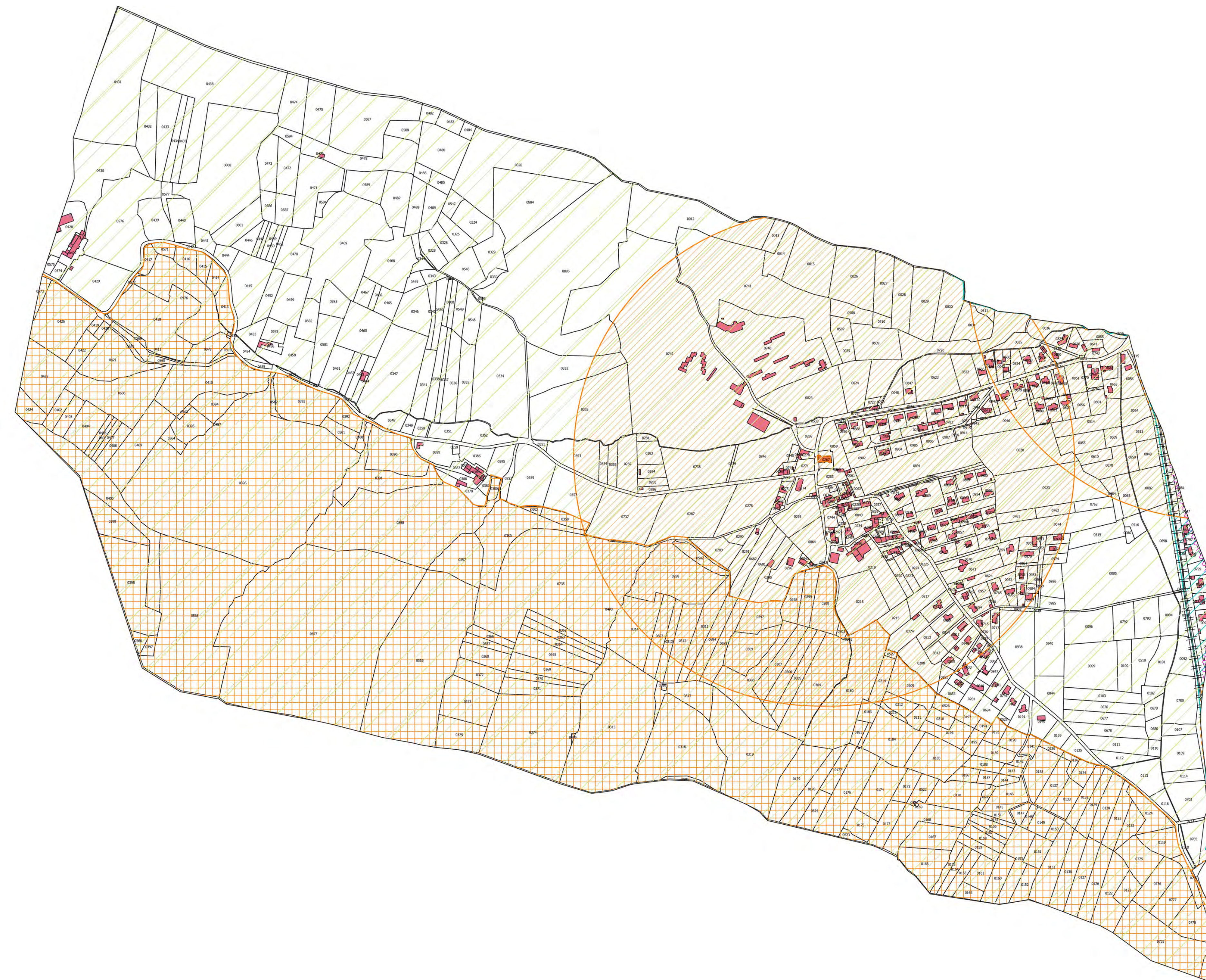
 zone de protection éloignée

Autres Informations :

L'ancienne servitude de passage le long des cours d'eau s'applique dorénavant de droit selon l'article L 215-18 du code de l'environnement sur tous les cours d'eau du territoire.

LORSQU'ELLES SONT COMMUNIQUEES, LA REPRESENTATION DES SERVITUDES DONT LA DDT DE L'ARIEGE N'EST PAS LE GESTIONNAIRE N'EST DONNEE QU'A TITRE INDICATIF.

DANS CE CAS, IL EST NECESSAIRE DE CONSULTER :
- SOIT LE PLAN JOINT A L'ARRETE DE CREATION DE LA SERVITUDE
- SOIT LE SERVICE GESTIONNAIRE DE LA SERVITUDE



COMMUNE DE

MALLEON

PLAN DES SERVITUDES



PLAN DES SERVITUDES

échelle 1/6000

Direction
Départementale
des Territoires
de l'Ariège



le Maire


Service Aménagement,
Urbanisme et Habitat
Planification et études

10 rue des Salenques
BP 10 102
09007 Foix
Tél. : 05 61 02 47 00
Mél. : ddt@ariede.gouv.fr


Septembre 2022

Pièce n°1

Servitudes légalement constituées :

 Servitude aéronautique à l'extérieur des zones de décollage T7
(sur toute la commune)

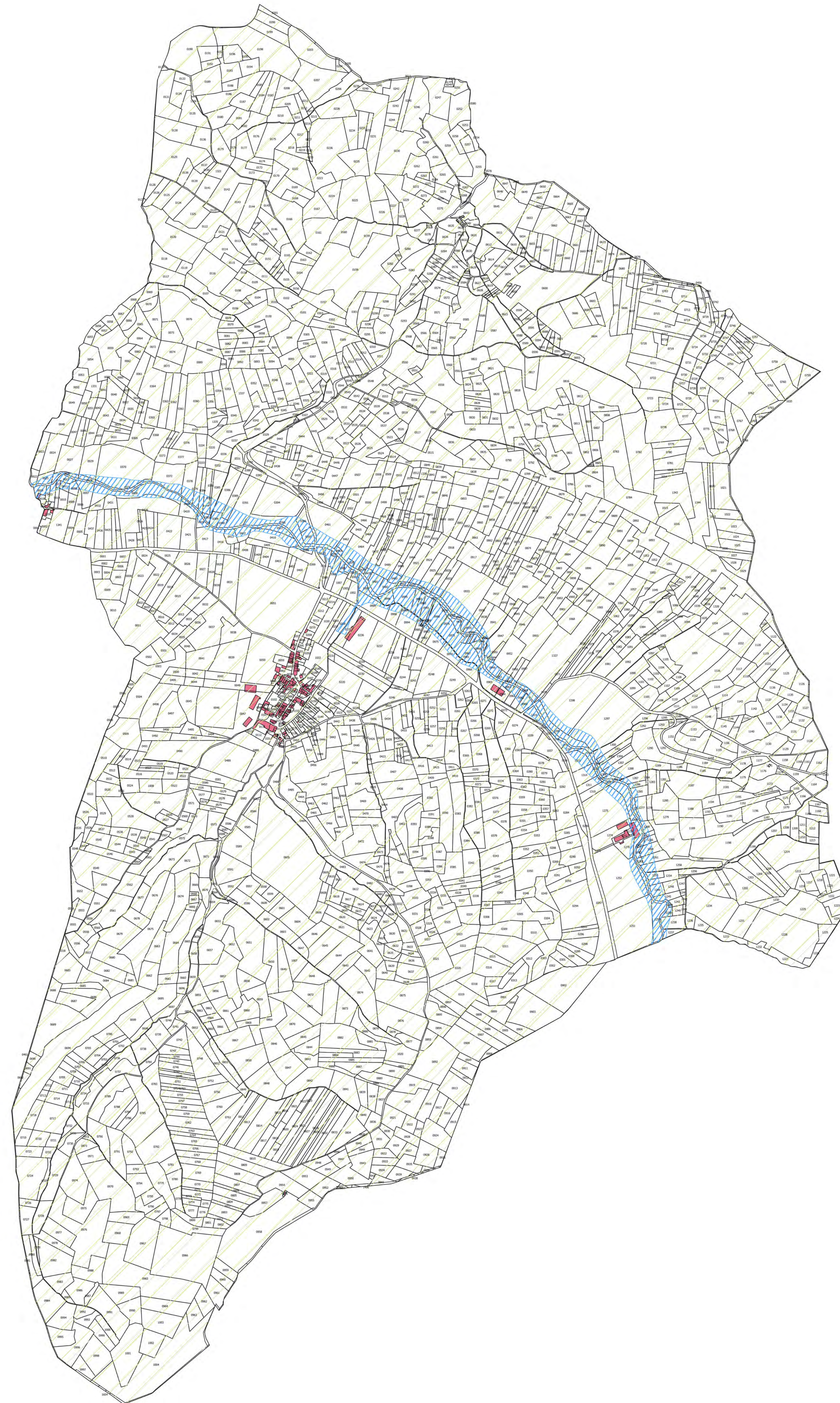
Autres Informations :

 CIZI - carte informative des zones inondables - DREAL

L'ancienne servitude de passage le long des cours d'eau s'applique dorénavant de droit selon l'article L 215-18 du code de l'environnement sur tous les cours d'eau du territoire.

LORSQU'ELLES SONT COMMUNIQUEES, LA REPRESENTATION DES SERVITUDES DONT LA DDT DE L'ARIEGE N'EST PAS LE GESTIONNAIRE N'EST DONNEE QU'A TITRE INDICATIF.

DANS CE CAS, IL EST NECESSAIRE DE CONSULTER :
- SOIT LE PLAN JOINT A L'ARRETE DE CREATION DE LA SERVITUDE
- SOIT LE SERVICE GESTIONNAIRE DE LA SERVITUDE





**PLAN
DES
SERVITUDES**

PLAN DES SERVITUDES

échelle 1/6000

Direction
Départementale
des Territoires
de l'Ariège



le Maire












Service Aménagement,
Urbanisme et Habitat
Planification et études

10 rue des Salenques
BP 10 102
09007 Foix
Tél. : 05 61 02 47 00
Mél. : ddt@ariège.gouv.fr




Septembre 2022

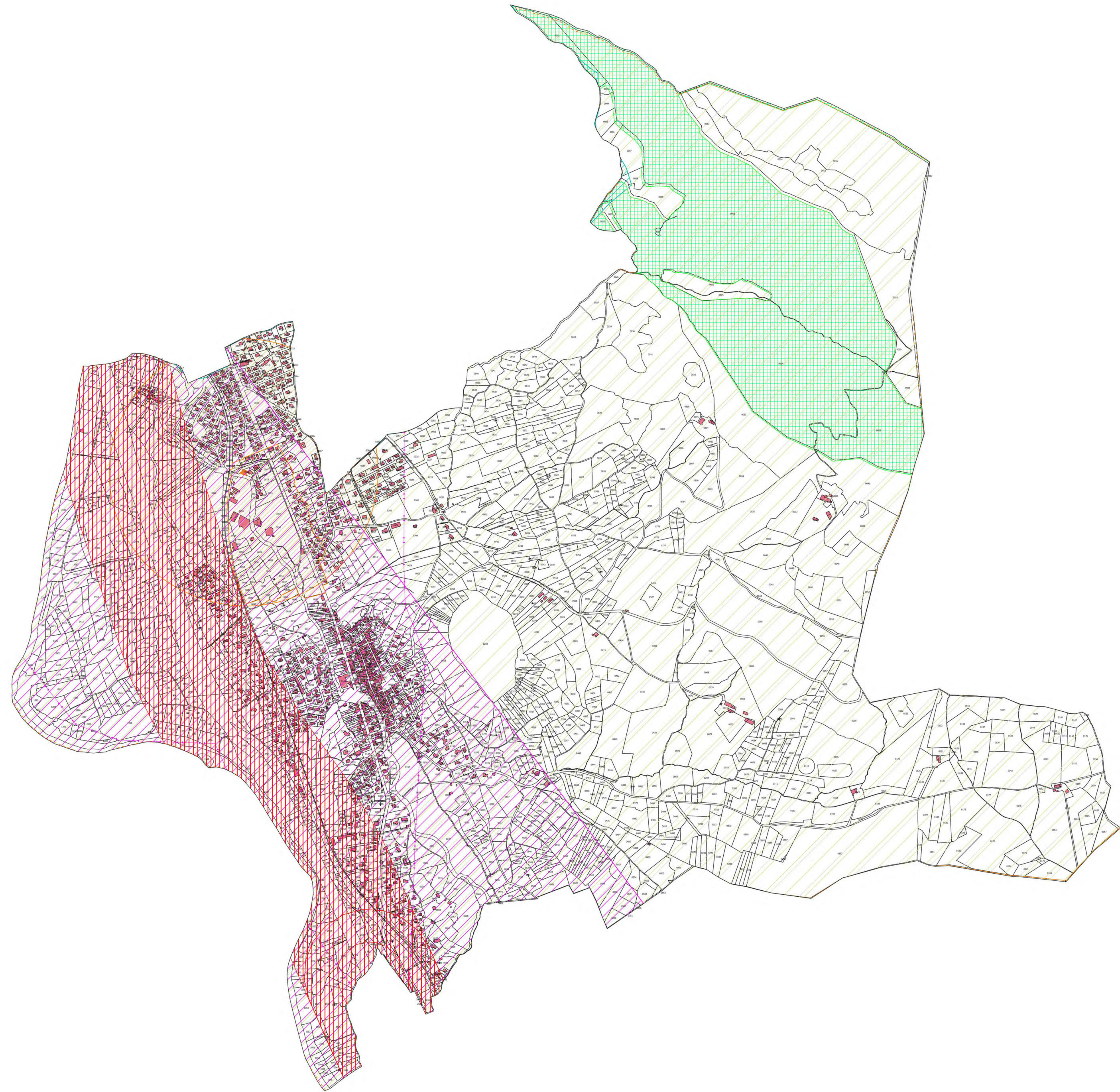
Pièce n°1

Servitudes légalement constituées :

-  Servitudes cadastrales à l'estérieur des zones de dégroupement T7 (sur toute la commune)
- Lignes électriques (I4)**
 -  lignes aériennes
 -  lignes souterraines(Zone en bordure de laquelle s'appliquent des servitudes relatives au réseau électrique - voir avis gestionnaire)
- Monuments historiques (AC1)**
 -  Forges inscrites le 29/11/1993
 -  périmètre de protection
- Voies ferrées (T1)**
 -  voie ferrée
 -  emprise
 -  zone de protection
- Plans de prévention des risques naturels ou miniers (PM1)**
 -  enveloppe des zonages réglementaires
- Voir plan au 1/5000e du PPR approuvé le 13/09/2010
- Énergie hydraulique (I2)**
 -  zone de protection
- Visibilité sur les voies publiques (EL5)**
 -  zone de protection

Autres Informations :

-  CIZI - carte informative des zones inondables - DREAL
-  Forêts soumises au régime forestier
-  Zone de bruit des infrastructures de transport terrestre



L'ancienne servitude de passage le long des cours d'eau s'applique dorénavant de droit selon l'article L 215-18 du code de l'environnement sur tous les cours d'eau du territoire.

LORSQU'ELLES SONT COMMUNIQUÉES, LA REPRÉSENTATION DES SERVITUDES DONT LA DDT DE L'ARIÈGE N'EST PAS LE GESTIONNAIRE N'EST DONNÉE QU'À TITRE INDICATIF.

DANS CE CAS, IL EST NECESSAIRE DE CONSULTER :
- SOIT LE PLAN JOINT À L'ARRÊTÉ DE CRÉATION DE LA SERVITUDE
- SOIT LE SERVICE GESTIONNAIRE DE LA SERVITUDE

COMMUNE DE

MONTOULIEU

PLAN

DES

SERVITUDES

N



PLAN DES SERVITUDES

échelle 1/8000

Direction
Départementale
des Territoires
de l'Ariège



le Maire

Service Aménagement,
Urbanisme et Habitat
Planification et études

10 rue des Salenques
BP 10 102
09007 Foix
Tel. : 05 61 02 47 00
Mél. : ddt@ariede.gouv.fr

Septembre 2022

Pièce n°1

Servitudes légalement constituées :

Servitude aéronautique à l'extérieur des zones de décollage T7
(sur toute la commune)

Lignes électriques (I4)

lignes aériennes
 lignes souterraines
(Zone en bordure de laquelle s'appliquent des servitudes relatives au réseau électrique - voir avis gestionnaire)

Monuments historiques (AC1)

Pont du diable inscrit le 17/04/1950
 périmètre de protection

Protection des eaux (AS1) fontaine Prat des Ponces, Fount del Bez, Source Pujol DUP 25/09/2002

point de captage
 zone de captage
 zone de protection immédiate
 zone de protection rapprochée
 zone de protection éloignée

Énergie hydraulique (I2)

zone de protection

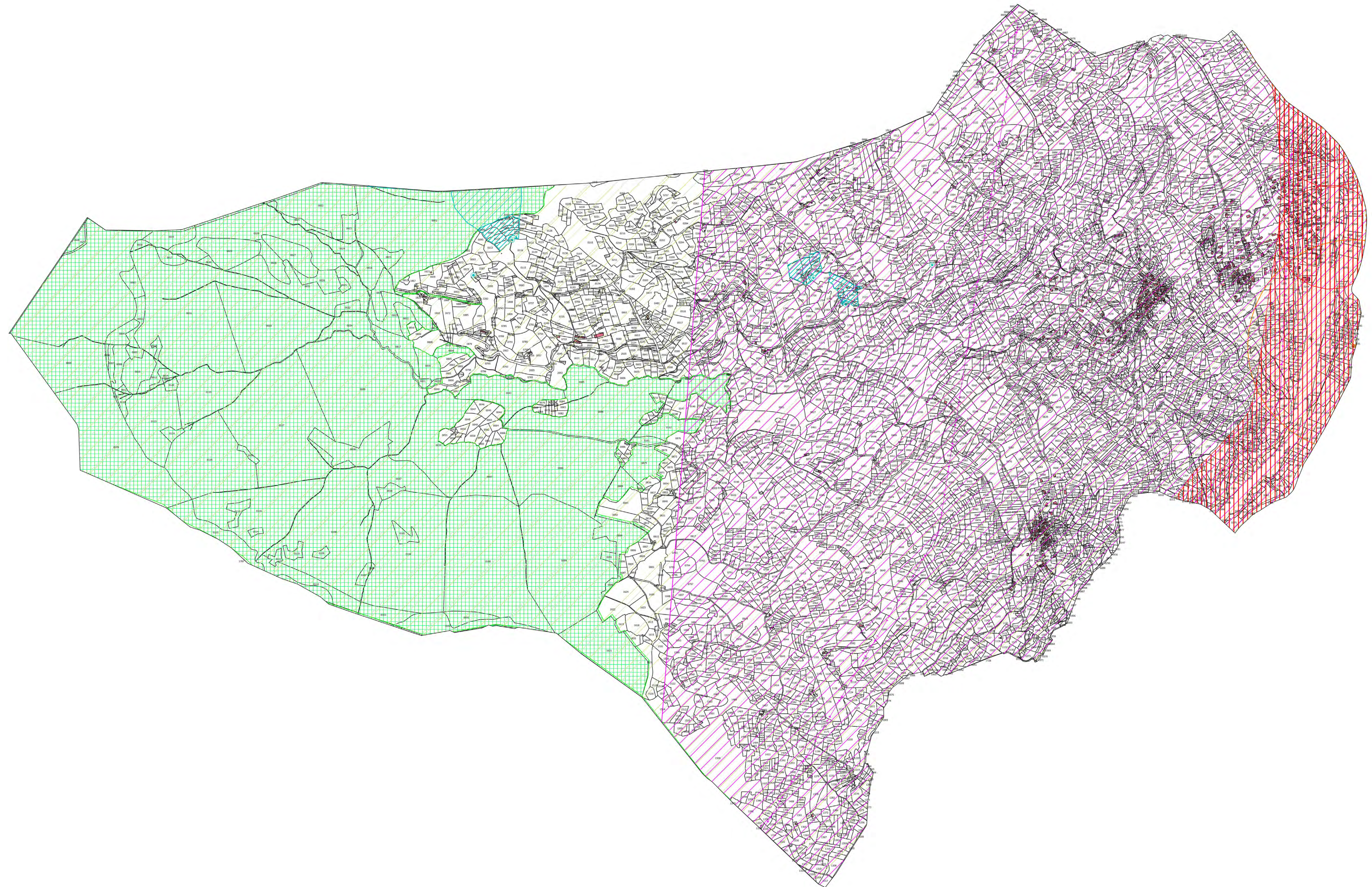
Autres Informations :

CIZI - carte informative des zones inondables - DREAL

Forêts soumises au régime forestier

Protection des eaux sans DUP

point de captage
 zone de captage
 zone de protection immédiate
 zone de protection rapprochée
 zone de protection éloignée



L'ancienne servitude de passage le long des cours d'eau s'applique dorénavant de droit selon l'article L 215-18 du code de l'environnement sur tous les cours d'eau du territoire.

LORSQU'ELLES SONT COMMUNIQUEES, LA REPRESENTATION DES SERVITUDES DONT LA DDT DE L'ARIEGE N'EST PAS LE GESTIONNAIRE N'EST DONNEE QU'A TITRE INDICATIF.

DANS CE CAS, IL EST NECESSAIRE DE CONSULTER :
- SOIT LE PLAN JOINT A L'ARRETE DE CREATION DE LA SERVITUDE
- SOIT LE SERVICE GESTIONNAIRE DE LA SERVITUDE

COMMUNE DE
PRADIERES

**PLAN
DES
SERVITUDES**



PLAN DES SERVITUDES

échelle 1/6000

**Direction
Départementale
des Territoires
de l'Ariège**



le Maire


**Service Aménagement,
Urbanisme et Habitat
Planification et études**

10 rue des Salenques
BP 10 102
09007 Foix
Tel. : 05 61 02 47 00
Mél. : ddt@arige.gouv.fr

Septembre 2022


Pièce n°1


Servitudes légalement constituées :

 Servitude aéronautique à l'extérieur des zones de décollage T7
(sur toute la commune)




Autres Informations :


 CZI - carte informative des zones inondables - DREAL


 Forêts soumises au régime forestier


Protection des eaux sans DUP

 point de captage

 zone de captage

 zone de protection immédiate

 zone de protection rapprochée

 zone de protection éloignée

L'ancienne servitude de passage le long des cours d'eau s'applique dorénavant de droit selon l'article L 215-18 du code de l'environnement sur tous les cours d'eau du territoire.

LORSQU'ELLES SONT COMMUNIQUEES, LA REPRESENTATION DES SERVITUDES DONT LA DDT DE L'ARIEGE N'EST PAS LE GESTIONNAIRE N'EST DONNEE QU'A TITRE INDICATIF.

DANS CE CAS, IL EST NECESSAIRE DE CONSULTER :
- SOIT LE PLAN JOINT A L'ARRETE DE CREATION DE LA SERVITUDE
- SOIT LE SERVICE GESTIONNAIRE DE LA SERVITUDE



PLAN DES SERVITUDES

échelle 1/6000

Direction
Départementale
des Territoires
de l'Ariège



le Maire

Service Aménagement,
Urbanisme et Habitat
Planification et études

10 rue des Salenques
BP 10 102
09007 Foix
Tel. : 05 61 02 47 00
Mél. : ddt@ariede.gouv.fr

Septembre 2022

Pièce n°1

Servitudes légalement constituées :

Servitude aéronautique à l'extérieur des zones de décapage T7
(sur toute la commune)

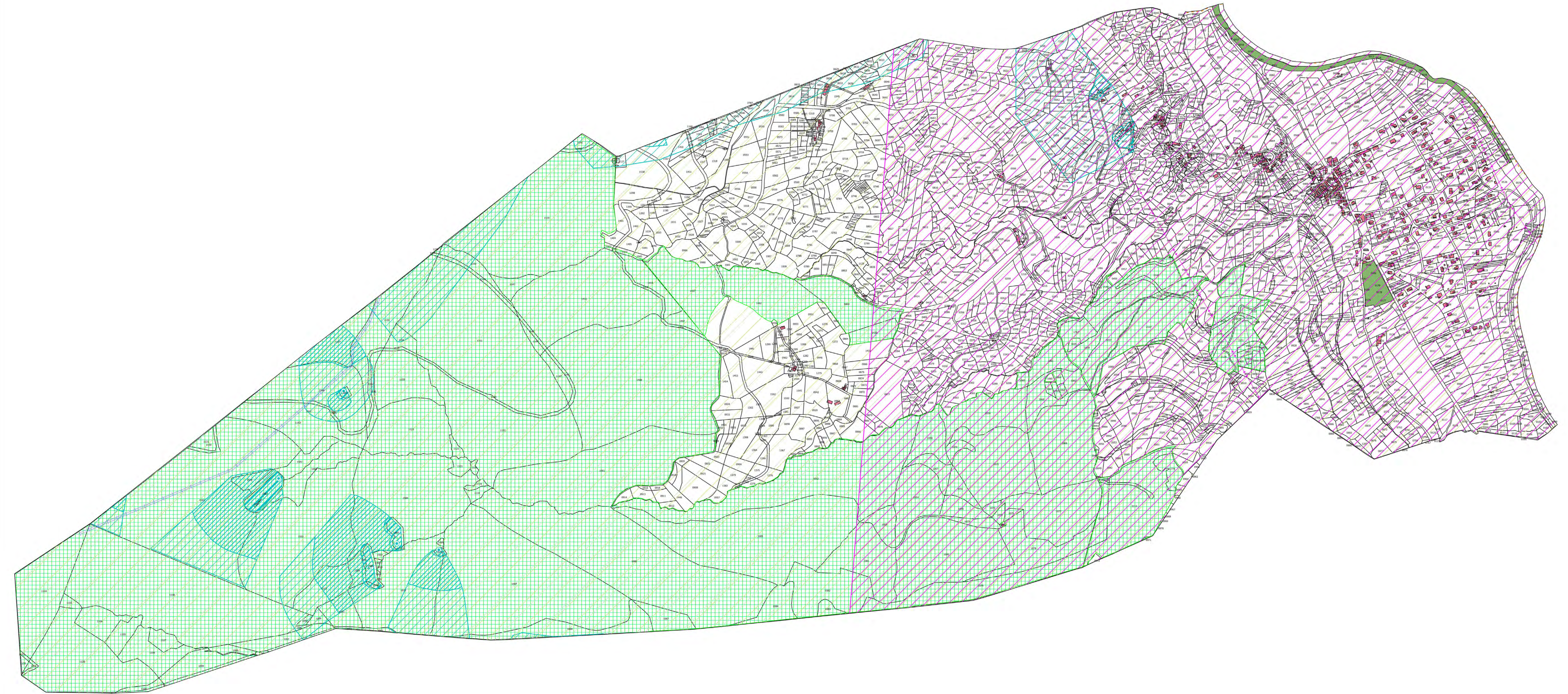
Lignes électriques (I4)
 lignes aériennes
 lignes souterraines

Énergie hydraulique (I2)
 zone de protection

Protection des eaux (AS1) Voir détail captages sur avis ARS par DUP du 09/02/2005 25/03/2005 28/01/2011

point de captage
 zone de captage
 zone de protection immédiate
 zone de protection rapprochée
 zone de protection éloignée

Réseaux de communications téléphoniques et télégr. (PT3)
 zone d'exploitation



Autres Informations :

Mouvements de terrains

Forêts soumises au régime forestier

Protection des eaux sans DUP

point de captage
 zone de captage
 zone de protection immédiate
 zone de protection rapprochée
 zone de protection éloignée

L'ancienne servitude de passage le long des cours d'eau s'applique dorénavant de droit selon l'article L 215-18 du code de l'environnement sur tous les cours d'eau du territoire.

LORSQU'ELLES SONT COMMUNIQUEES, LA REPRESENTATION DES SERVITUDES DONT LA DDT DE L'ARIEGE N'EST PAS LE GESTIONNAIRE N'EST DONNEE QU'A TITRE INDICATIF.

DANS CE CAS, IL EST NECESSAIRE DE CONSULTER :
- SOIT LE PLAN JOINT A L'ARRETE DE CREATION DE LA SERVITUDE
- SOIT LE SERVICE GESTIONNAIRE DE LA SERVITUDE

COMMUNE DE
**RIEUX DE
PELLEPORT**
PLAN
DES
SERVITUDES



PLAN DES SERVITUDES

échelle 1/5000

Direction
Départementale
des Territoires
de l'Ariège



le Maire


Service Aménagement,
Urbanisme et Habitat
Planification et études


10 rue des Salenques
BP 10 102
09007 Foix
Tél. : 05 61 02 47 00
Mél. : ddt@ariede.gouv.fr

Septembre 2022

Pièce n°1



Servitudes légalement constituées :

 Servitude aéronautique à l'extérieur des zones de décollage T7
(sur toute la commune)






Plans de prévention des risques naturels ou miniers (PMI)
 enveloppe des zonages réglementaires

Voir plan au 1/5000e du PPR, approuvé le 28/05/2004


Alignement des voies publiques (EL7)

 trait d'alignement ou axe de la voie
 périmètre du plan d'alignement

Protection des eaux (AS1) Périmètre éloigné du captage du Foulon par DUP du 16/01/2017

 point de captage
 zone de captage
 zone de protection immédiate
 zone de protection rapprochée
 zone de protection éloignée

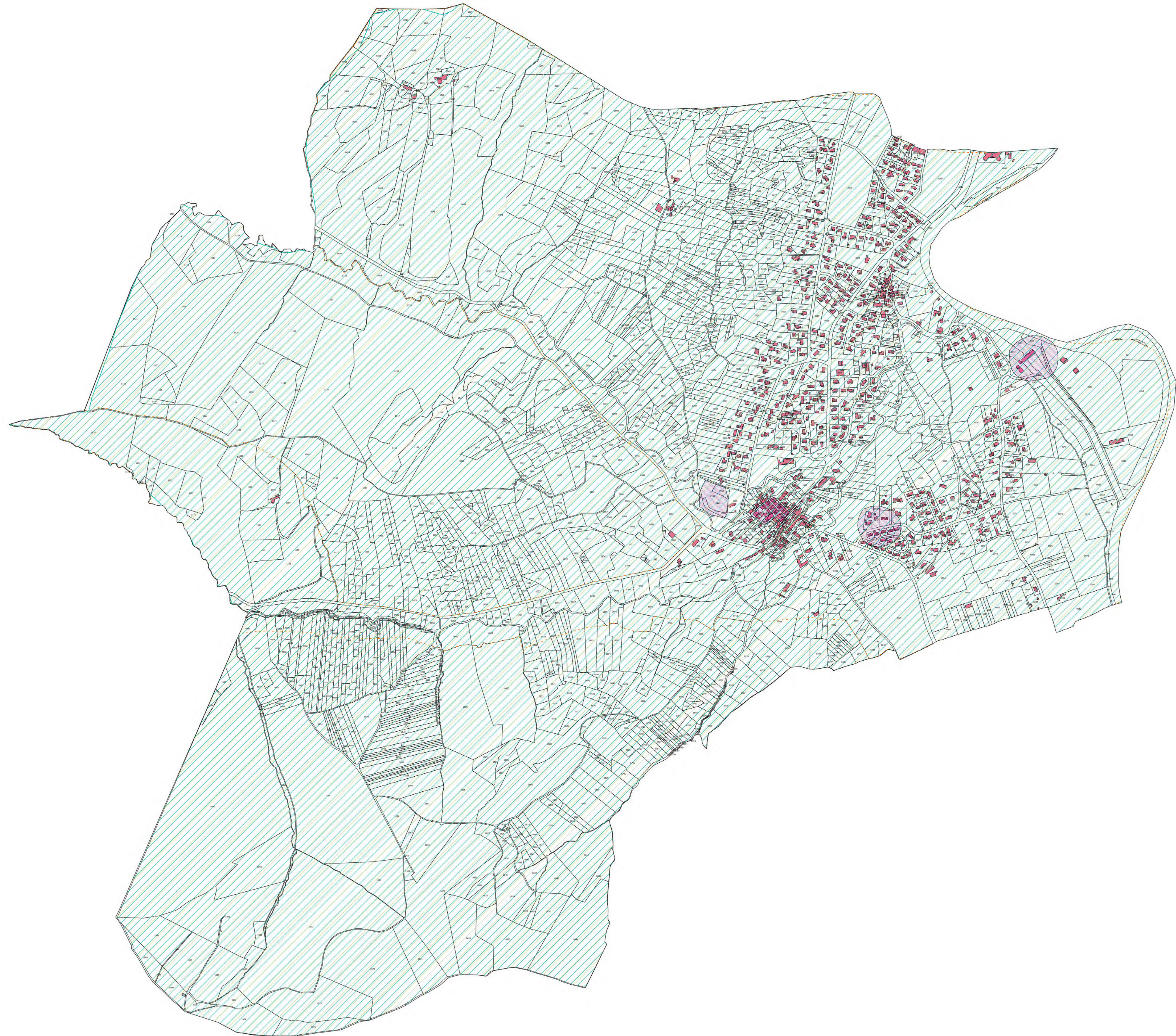
Autres Informations :

 Zone de présomption archéologique

L'ancienne servitude de passage le long des cours d'eau s'applique dorénavant de droit selon l'article L 215-18 du code de l'environnement sur tous les cours d'eau du territoire.

LORSQU'ELLES SONT COMMUNIQUEES, LA REPRESENTATION DES SERVITUDES DONT LA DDT DE L'ARIEGE N'EST PAS LE GESTIONNAIRE N'EST DONNEE QU'A TITRE INDICATIF.

DANS CE CAS, IL EST NECESSAIRE DE CONSULTER :
- SOIT LE PLAN JOINT A L'ARRETE DE CREATION DE LA SERVITUDE
- SOIT LE SERVICE GESTIONNAIRE DE LA SERVITUDE





**PLAN
DES
SERVITUDES**

PLAN DES SERVITUDES

échelle 1/8000

**Direction
Départementale
des Territoires
de l'Ariège**
Service Aménagement,
Urbanisme et Habitat
Planification et études
10 rue des Salenques
BP 10 102
09007 Foix
Tél. : 05 61 02 47 00
Mél. : ddt@arrierege.gouv.fr

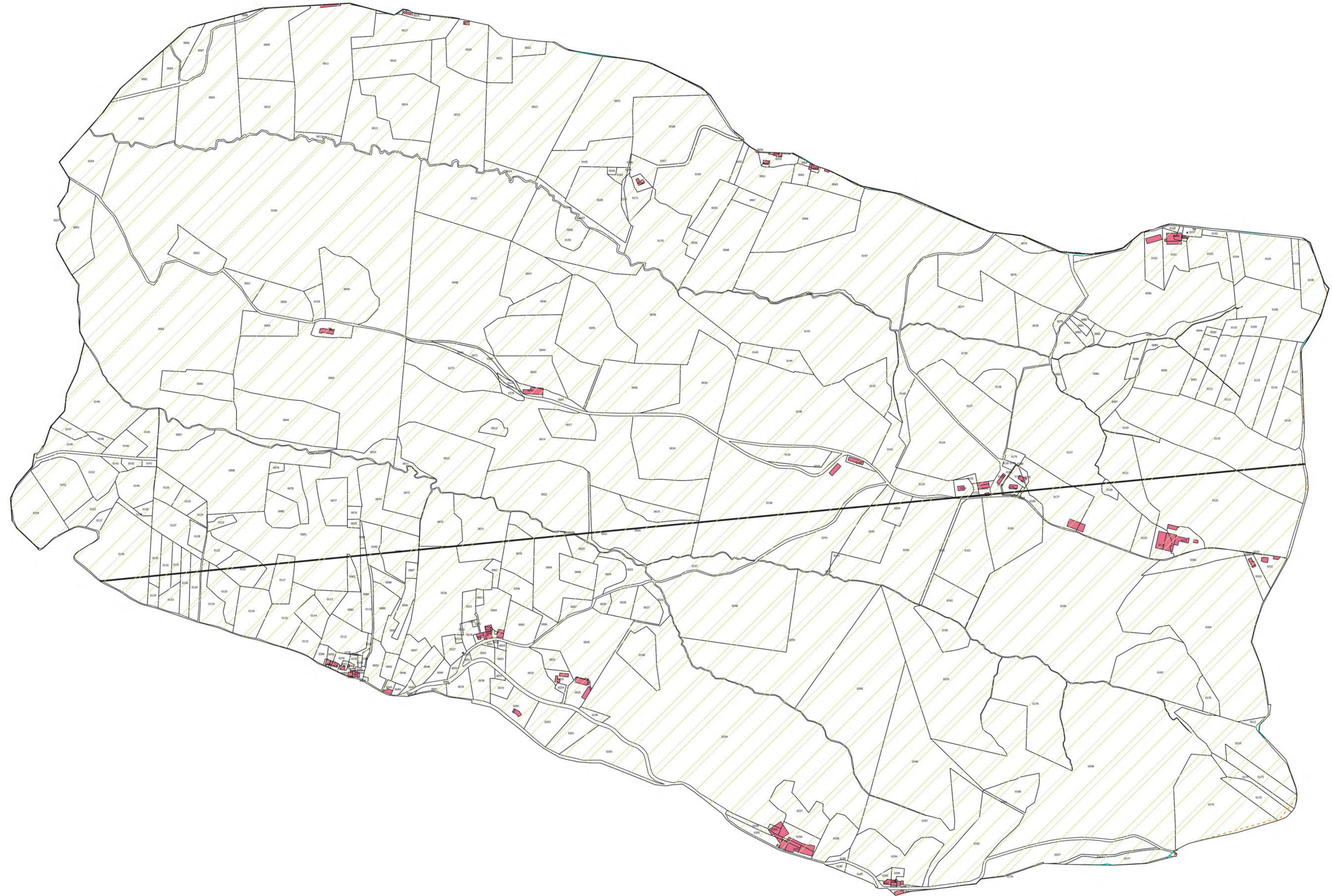



le Maire

Septembre 2022 Pièce n°1

Servitudes légalement constituées :

-  Servitude aéronautique à l'extérieur des zones de dégagement T7 (sur toute la commune)
- Dégagement aéronautique (T5)**
-  Piste d'atterrissage
-  zone de dégagement



Autres Informations :

L'ancienne servitude de passage le long des cours d'eau s'applique dorénavant de droit selon l'article L 215-18 du code de l'environnement sur tous les cours d'eau du territoire.

LORSQU'ELLES SONT COMMUNIQUÉES, LA REPRÉSENTATION DES SERVITUDES DONT LA DDT DE L'ARIÈGE N'EST PAS LE GESTIONNAIRE N'EST DONNÉE QU'À TITRE INDICATIF.

DANS CE CAS, IL EST NECESSAIRE DE CONSULTER :
- SOIT LE PLAN JOINT À L'ARRÊTÉ DE CRÉATION DE LA SERVITUDE
- SOIT LE SERVICE GESTIONNAIRE DE LA SERVITUDE



**PLAN
DES
SERVITUDES**

PLAN DES SERVITUDES

échelle 1/6000

Direction
Départementale
des Territoires
de l'Ariège



le Maire

Service Aménagement,
Urbanisme et Habitat


Planification et études

10 rue des Salenques
BP 10 102
09007 Foix
Tél. : 05 61 02 47 00
Mél. : ddt@ariège.gouv.fr


Septembre 2022


Pièce n°1

Servitudes légalement constituées :

 Servitudes aéronautiques à l'estérieur des zones de déplacement T7
(sur toute la commune)


Lignes électriques (L4)


 lignes aériennes

 lignes souterraines


(Zone en bordure de laquelle s'appliquent des servitudes relatives au réseau d'électricité - voir avis gestionnaire)

Champs de tirs (AR6)

 enceinte du champ de tir

 zone de protection

Plans de prévention des risques naturels ou miniers (PM1)

 enveloppe des zonages réglementaires

Voir plan au 1/5000e du PPR approuvé le 20/12/2018

Autres Informations :

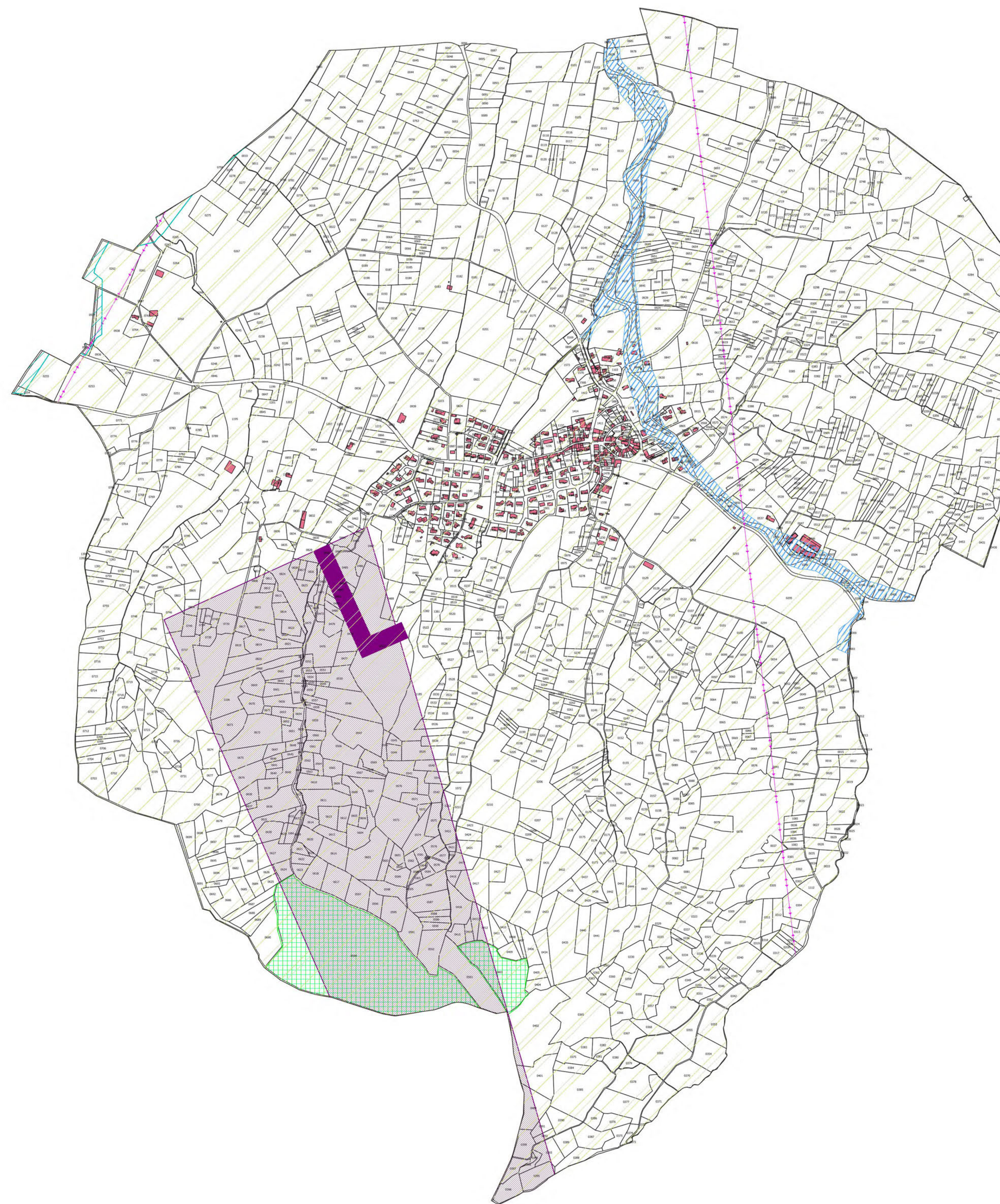
 Forêts soumises au régime forestier

 CIZI - carte informative des zones inondables - DREAL

L'ancienne servitude de passage le long des cours d'eau s'applique dorénavant de droit selon l'article L 215-18 du code de l'environnement sur tous les cours d'eau du territoire.

LORSQU'ELLES SONT COMMUNIQUÉES, LA REPRÉSENTATION DES SERVITUDES DONT LA DDT DE L'ARIÈGE N'EST PAS LE GESTIONNAIRE N'EST DONNÉE QU'À TITRE INDICATIF.

DANS CE CAS, IL EST NECESSAIRE DE CONSULTER :
- SOIT LE PLAN JOINT À L'ARRÊTÉ DE CRÉATION DE LA SERVITUDE
- SOIT LE SERVICE GESTIONNAIRE DE LA SERVITUDE



COMMUNE DE
**SAINT JEAN DE
VERGES**
**PLAN
DES
SERVITUDES**



PLAN DES SERVITUDES

échelle 1/8000

Direction
Départementale
des Territoires
de l'Ariège

















le Maire



Service Aménagement,
Urbanisme et Habitat
Planification et études

10 rue des Salenques
BP 10 102
09007 Foix
Tél. : 05 61 02 47 00
Mél. : ddt@ariefge.gouv.fr


Septembre 2022 Pièce n°1

Servitudes légalement constituées :

-  Servitudes aéronautiques à l'exclusion des zones de décollage T7
(sur toute la commune)
- Lignes électriques (I4)**
 -  Lignes aériennes
 -  Lignes souterraines
(Zone en bordure de laquelle s'appliquent des servitudes relatives au réseau électrique - voir avis gestionnaire)
- Monuments historiques (AC1)**
 -  Eglise classée le 22/03/1943
 -  Périmètre château de Crampagna inscrit le 17/09/2015 et Eglise classée le 22/03/1943
- Protection des eaux (AS1)** par DUP périmètre éloigné du Foulon
 -  point de captage
 -  zone de captage
 -  zone de protection immédiate
 -  zone de protection rapprochée
 -  zone de protection éloignée
- Voies ferrées (T1)**
 -  voie ferrée
 -  emprise
 -  zone de protection
- Plans de prévention des risques naturels ou miniers (PM1)**
 -  enveloppe des zonages réglementaires

voir plan au 1/5000e du PPR approuvé le 02/06/2005
- Canalisations de gaz (I3)**
 -  zone de passage
(Zone en bordure de laquelle s'appliquent des servitudes relatives au réseau gaz - voir avis gestionnaire)
- Sites inscrits et classés (AC2)**
 -  site inscrit de l'Eglise, Presbytère et abords inscrit le 02/12/1943

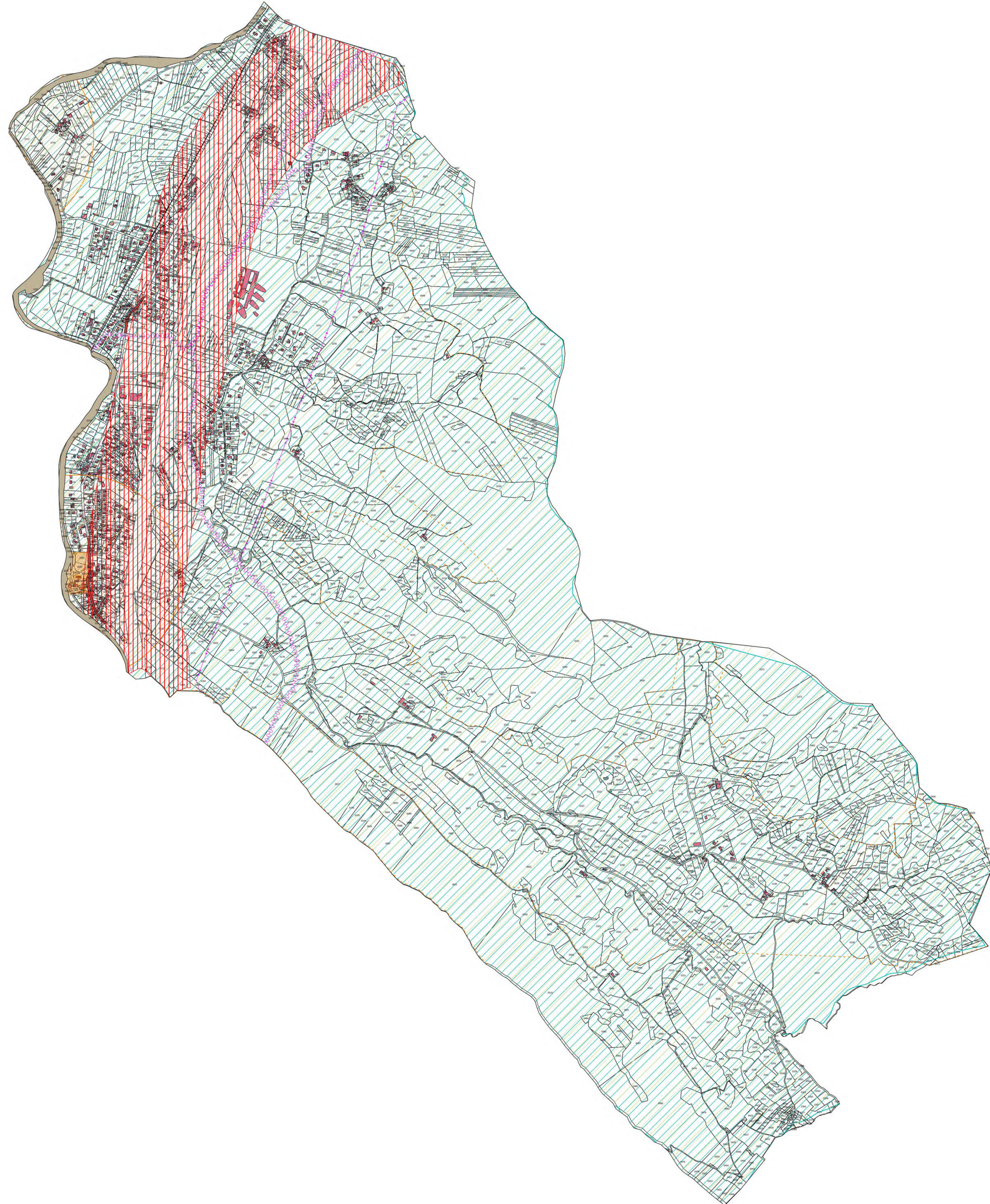
Autres Informations :

 Zone de bruit des infrastructures de transport terrestre.

L'ancienne servitude de passage le long des cours d'eau s'applique dorénavant de droit selon l'article L 215-18 du code de l'environnement sur tous les cours d'eau du territoire.

LORSQU'ELLES SONT COMMUNIQUEES, LA REPRESENTATION DES SERVITUDES DONT LA DDT DE L'ARIEGE N'EST PAS LE GESTIONNAIRE N'EST DONNEE QU'A TITRE INDICATIF.

DANS CE CAS, IL EST NECESSAIRE DE CONSULTER :
- SOIT LE PLAN JOINT A L'ARRETE DE CREATION DE LA SERVITUDE
- SOIT LE SERVICE GESTIONNAIRE DE LA SERVITUDE



COMMUNE DE
**SAINT PAUL DE
JARRAT**
**PLAN
DES
SERVITUDES**



PLAN DES SERVITUDES

échelle 1/10000

**Direction
Départementale
des Territoires
de l'Ariège**



le Maire



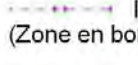








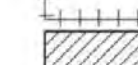



**Service Aménagement,
Urbanisme et Habitat
Planification et études**

10 rue des Salenques
BP 10 102
09007 Foix
Tel. : 05 61 02 47 00
Mél. : ddt@ariede.gouv.fr








Septembre 2022

Pièce n°1

Servitudes légalement constituées :

-  Servitude aéronautique à l'extérieur des zones de décollage T7 (sur toute la commune)
- Lignes électriques (L4)**
 -  lignes aériennes
 -  lignes souterraines (Zone en bordure de laquelle s'appliquent des servitudes relatives au réseau électrique - voir avis gestionnaire)
- Monuments historiques (AC1)**
 -  Pont du diable inscrit le 17/04/1950 sur commune de Montouliou
 -  périmètre de protection
- Protection des eaux (AS1)** par DUP du 30/08/1999 et 13/02/2019 / voir détail sur avis ARS
 -  point de captage
 -  zone de captage
 -  zone de protection immédiate
 -  zone de protection rapprochée
 -  zone de protection éloignée
- Voies ferrées (T1)**
 -  voie ferrée
 -  emprise
 -  zone de protection
- Plans de prévention des risques naturels ou miniers (PM1)**
 -  enveloppe des zonages réglementaires
- voir plan au 1/5000e du PPR approuvé le 02/12/2011
- Énergie hydraulique (I2)**
 -  zone de protection

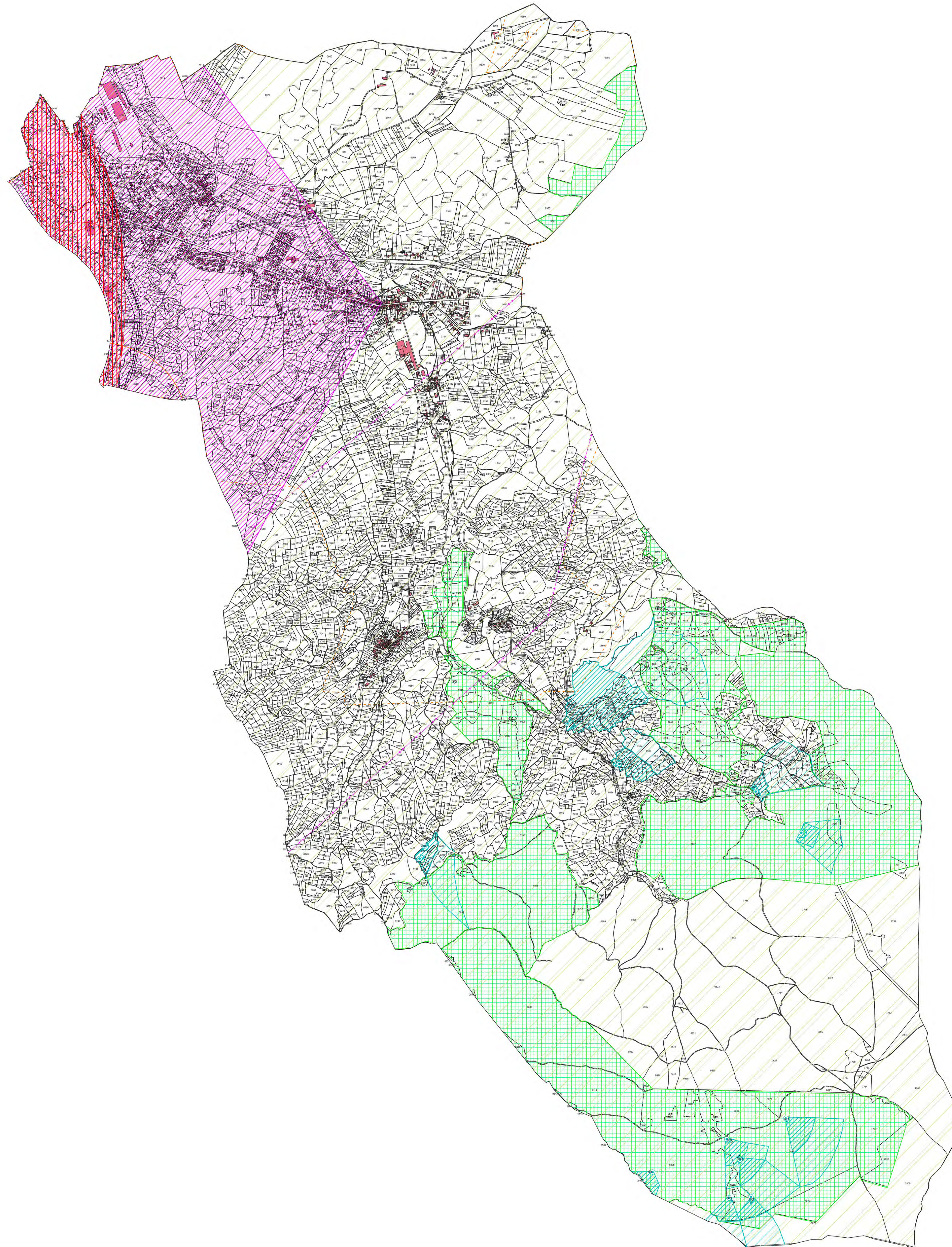
Autres Informations :

-  Forêts soumises au régime forestier
- Protection des eaux sans DUP**
 -  point de captage
 -  zone de captage
 -  zone de protection immédiate
 -  zone de protection rapprochée
 -  zone de protection éloignée
-  Zone de bruit des infrastructures de transport terrestre.

L'ancienne servitude de passage le long des cours d'eau s'applique dorénavant de droit selon l'article L 215-18 du code de l'environnement sur tous les cours d'eau du territoire.

LORSQU'ELLES SONT COMMUNIQUEES, LA REPRESENTATION DES SERVITUDES DONT LA DDT DE L'ARIEGE N'EST PAS LE GESTIONNAIRE N'EST DONNEE QU'A TITRE INDICATIF.

DANS CE CAS, IL EST NECESSAIRE DE CONSULTER :
- SOIT LE PLAN JOINT A L'ARRETE DE CREATION DE LA SERVITUDE
- SOIT LE SERVICE GESTIONNAIRE DE LA SERVITUDE



COMMUNE DE
**SAINT PIERRE DE
RIVIERE**



**PLAN
DES
SERVITUDES**

PLAN DES SERVITUDES

échelle 1/5000

Direction
Départementale
des Territoires
de l'Ariège



le Maire


Service Aménagement,
Urbanisme et Habitat
Planification et études

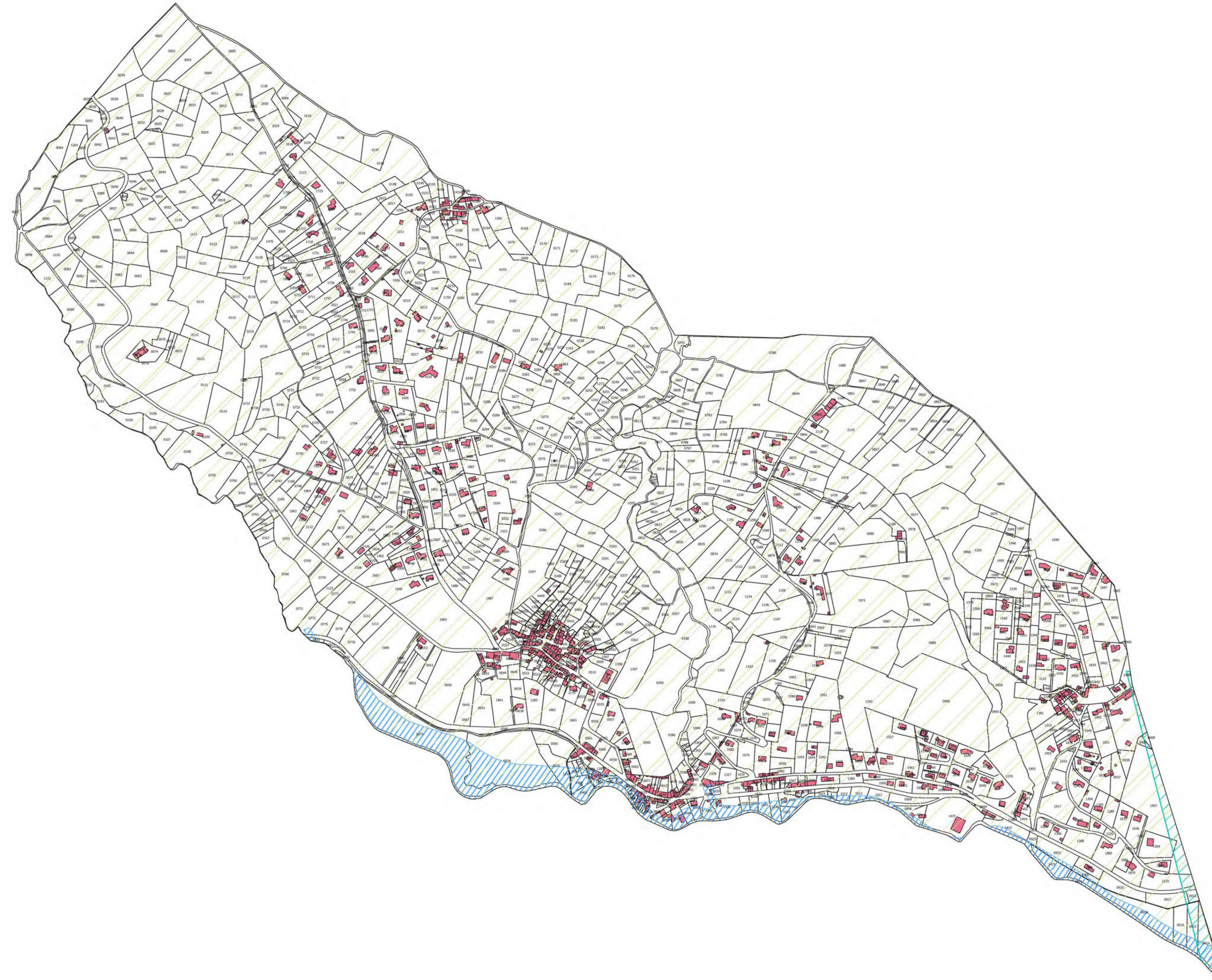
10 rue des Salenques
BP 10 102
09007 Foix
Tél. : 05 61 02 47 00
Mél. : ddt@ariefge.gouv.fr

Septembre 2022


Pièce n°1

Servitudes légalement constituées :

 Servitudes cadastrales à l'extérieur des zones de déplacement T7
(sur toute la commune)



Autres Informations :

 CIZI - carte informative des zones inondables - DREAL

L'ancienne servitude de passage le long des cours d'eau s'applique dorénavant de droit selon l'article L 215-18 du code de l'environnement sur tous les cours d'eau du territoire.

LORSQU'ELLES SONT COMMUNIQUÉES, LA REPRÉSENTATION DES SERVITUDES DONT LA DDT DE L'ARIÈGE N'EST PAS LE GESTIONNAIRE N'EST DONNÉE QU'À TITRE INDICATIF.

DANS CE CAS, IL EST NECESSAIRE DE CONSULTER :
- SOIT LE PLAN JOINT À L'ARRÊTÉ DE CRÉATION DE LA SERVITUDE
- SOIT LE SERVICE GESTIONNAIRE DE LA SERVITUDE

COMMUNE DE

SEGURA

PLAN

DES

SERVITUDES

N



PLAN DES SERVITUDES

échelle 1/8000

Direction
Départementale
des Territoires
de l'Ariège



le Maire

Service Aménagement,
Urbanisme et Habitat


Planification et études

10 rue des Salenques
BP 10 102
09007 Foix
Tel. : 05 61 02 47 00
Mél. : ddt@ariede.gouv.fr



Septembre 2022

Pièce n°1

Servitudes légalement constituées :



 Servitude aéronautique à l'extérieur des zones de décollage T7
(sur toute la commune)

Lignes électriques (14)


 lignes aériennes
 lignes souterraines

(Zone en bordure de laquelle s'appliquent des servitudes relatives au réseau d'électricité - voir avis gestionnaire)

Champs de tirs (AR6)

 enceinte du champ de tir
 zone de protection

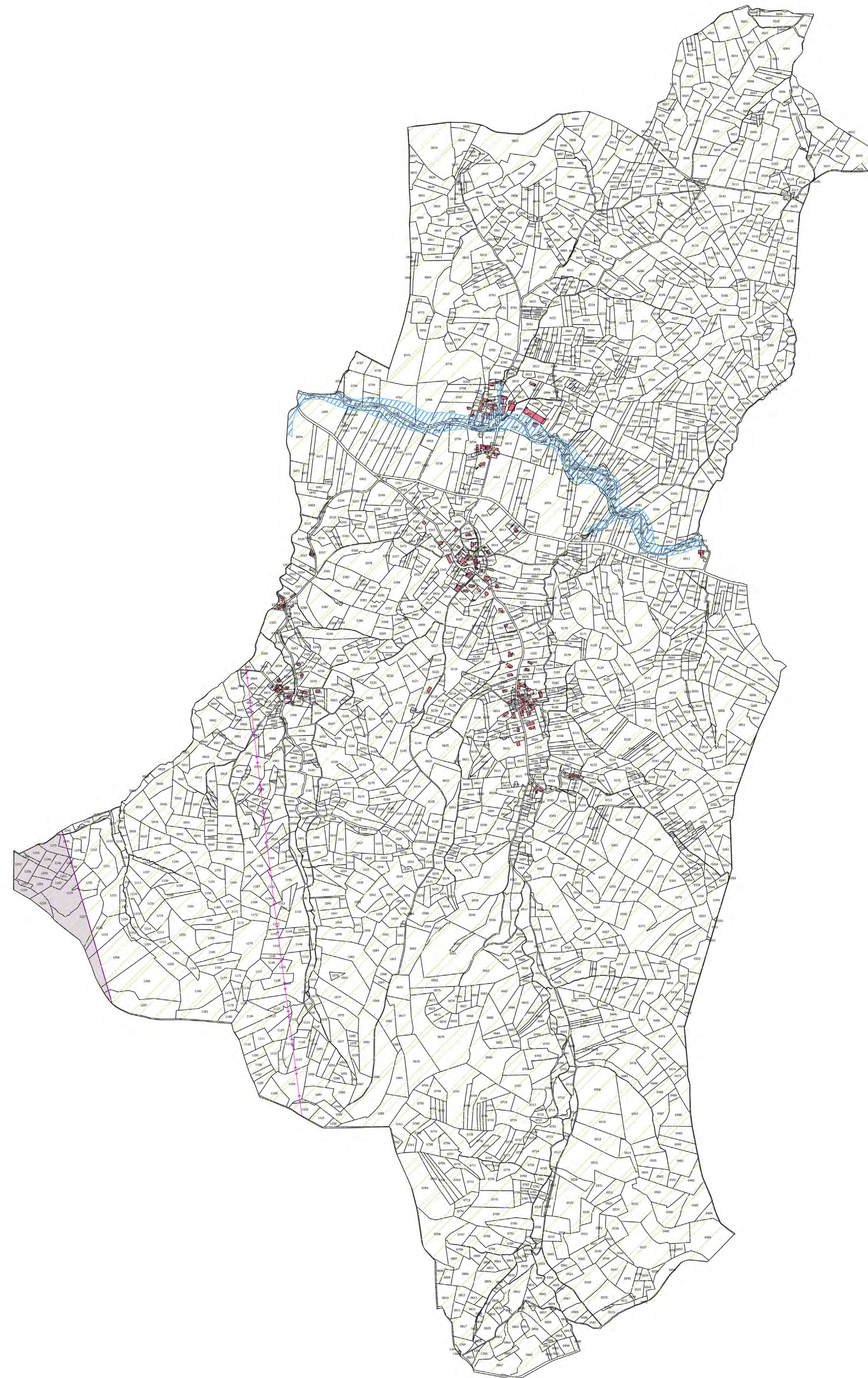
Autres Informations :

 CIZI - carte informative des zones inondables - DREAL

L'ancienne servitude de passage le long des cours d'eau s'applique dorénavant de droit selon l'article L 215-18 du code de l'environnement sur tous les cours d'eau du territoire.

LORSQU'ELLES SONT COMMUNIQUEES, LA REPRESENTATION DES SERVITUDES DONT LA DDT DE L'ARIEGE N'EST PAS LE GESTIONNAIRE N'EST DONNEE QU'A TITRE INDICATIF.

DANS CE CAS, IL EST NECESSAIRE DE CONSULTER :
- SOIT LE PLAN JOINT A L'ARRETE DE CREATION DE LA SERVITUDE
- SOIT LE SERVICE GESTIONNAIRE DE LA SERVITUDE



COMMUNE DE
**SERRES SUR
ARGET**
PLAN
DES
SERVITUDES



PLAN DES SERVITUDES

échelle 1/8000

Direction
Départementale
des Territoires
de l'Ariège



le Maire


Service Aménagement,
Urbanisme et Habitat
Planification et études

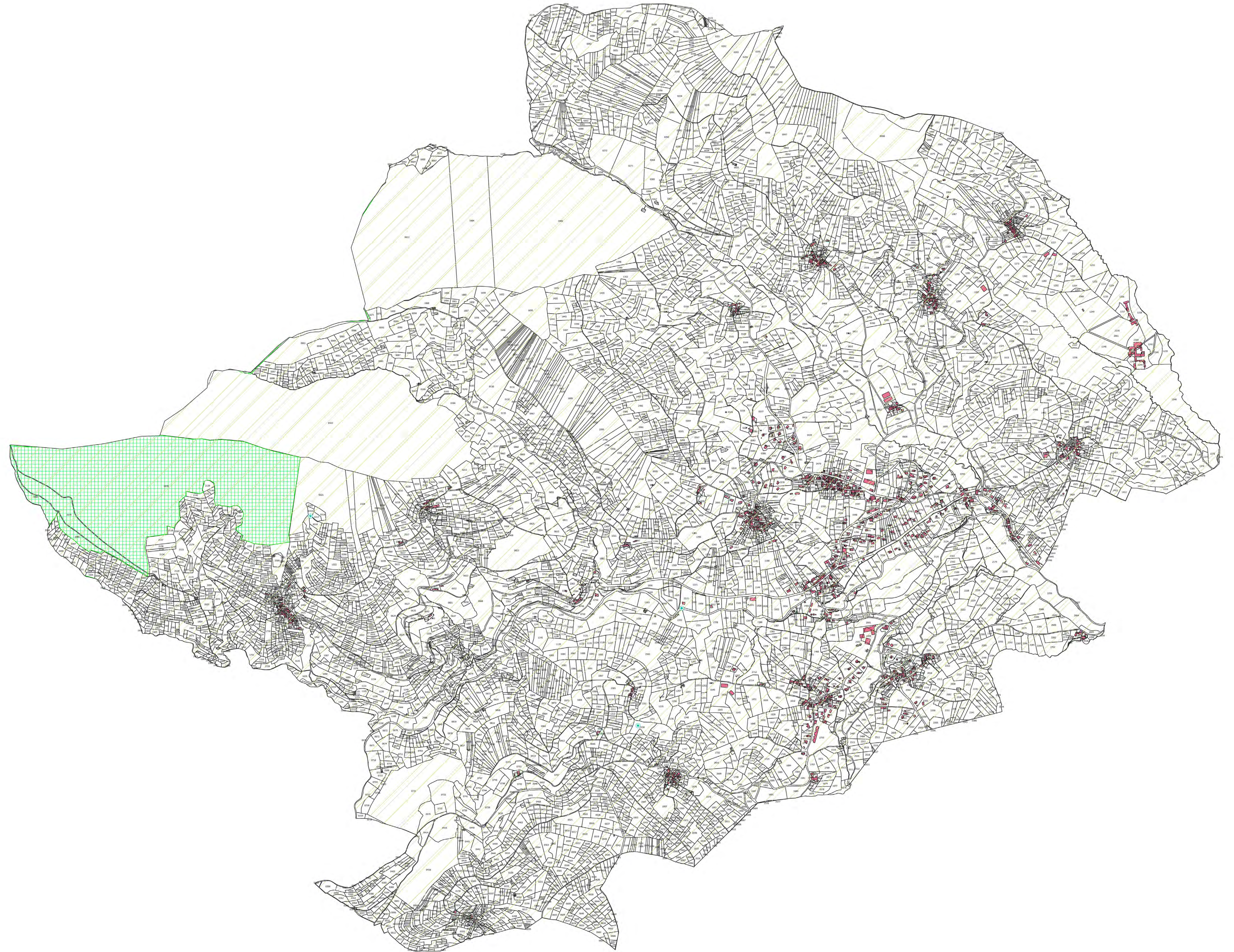
10 rue des Salenques
BP 10 102
09007 Foix
Tel. : 05 61 02 47 00
Mél. : ddt@ariede.gouv.fr

Septembre 2022


Pièce n°1

Servitudes légalement constituées :

 Servitude aéronautique à l'intérieur des zones de déplacement T7
(sur toute la commune)



Autres Informations :

 Forêts soumises au régime forestier

Protection des eaux sans DUP

 point de captage
 zone de captage
 zone de protection immédiate
 zone de protection rapprochée
 zone de protection éloignée

L'ancienne servitude de passage le long des cours d'eau s'applique dorénavant de droit selon l'article L 215-18 du code de l'environnement sur tous les cours d'eau du territoire.

LORSQU'ELLES SONT COMMUNIQUEES, LA REPRESENTATION DES SERVITUDES DONT LA DDT DE L'ARIEGE N'EST PAS LE GESTIONNAIRE N'EST DONNEE QU'A TITRE INDICATIF.

DANS CE CAS, IL EST NECESSAIRE DE CONSULTER :
- SOIT LE PLAN JOINT A L'ARRETE DE CREATION DE LA SERVITUDE
- SOIT LE SERVICE GESTIONNAIRE DE LA SERVITUDE

COMMUNE DE

SOULA

PLAN

DES

SERVITUDES



PLAN DES SERVITUDES

échelle 1/6000

Direction
Départementale
des Territoires
de l'Ariège



le Maire


Service Aménagement,
Urbanisme et Habitat
Planification et études

10 rue des Salenques
BP 10 102
09007 Foix
Tel. : 05 61 02 47 00
Mél. : ddt@ariede.gouv.fr



Septembre 2022

Pièce n°1

Servitudes légalement constituées :


 Servitude aéronautique à l'extérieur des zones de décollage T7
(sur toute la commune)

Lignes électriques (14)

 lignes aériennes
 lignes souterraines

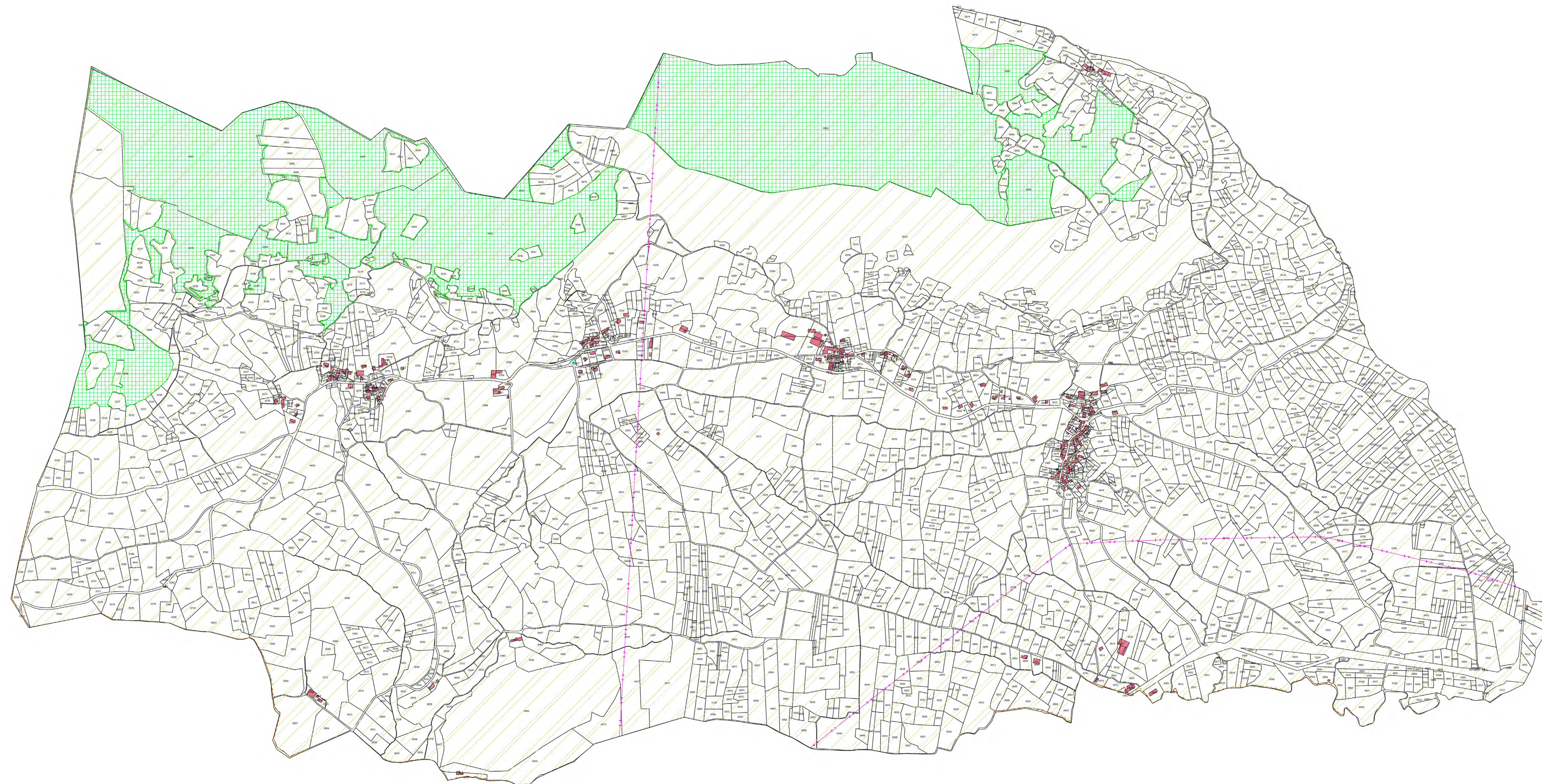
en bordure d'une zone où peuvent s'appliquer des contraintes dues au réseau électrique - voir le gestionnaire

Autres Informations :

 Forêts soumises au régime forestier

Protection des eaux sans DUP

 point de captage
 zone de captage
 zone de protection immédiate
 zone de protection rapprochée
 zone de protection éloignée



L'ancienne servitude de passage le long des cours d'eau s'applique dorénavant de droit selon l'article L 215-18 du code de l'environnement sur tous les cours d'eau du territoire.

LORSQU'ELLES SONT COMMUNIQUEES, LA REPRESENTATION DES SERVITUDES DONT LA DDT DE L'ARIEGE N'EST PAS LE GESTIONNAIRE N'EST DONNEE QU'A TITRE INDICATIF.

DANS CE CAS, IL EST NECESSAIRE DE CONSULTER :
- SOIT LE PLAN JOINT A L'ARRETE DE CREATION DE LA SERVITUDE
- SOIT LE SERVICE GESTIONNAIRE DE LA SERVITUDE



**PLAN
DES
SERVITUDES**

PLAN DES SERVITUDES

échelle 1/6000

**Direction
Départementale
des Territoires
de l'Ariège**



le Maire

Service Aménagement,
Urbanisme et Habitat
Planification et études

10 rue des Salenques
BP 10 102
09007 Foix
Tél. : 05 61 02 47 00
Mél. : ddt@ariège.gouv.fr

Septembre 2022

Pièce n°1

Servitudes légalement constituées :

Servitudes aéronautiques à l'estérieur des zones de dégagement T7
(sur toute la commune)

Canalisations de gaz (G3)
 zone de passage
(Zone en bordure de laquelle s'appliquent des servitudes relatives au réseau gaz - voir avis gestionnaire)

Monuments historiques (AC1)
 Maisons en pans de bois partiellement inscrite le 18/10/1944
 périmètre de protection ainsi que celui du Château de Fiches partiellement inscrit le 29/04/2005

Lignes électriques (L4)
 lignes aériennes
 lignes souterraines
(Zone en bordure de laquelle s'appliquent des servitudes relatives au réseau d'électricité - voir avis gestionnaire)

Plans de prévention des risques naturels ou miniers (PM1)
 enveloppe des zonages réglementaires
Voir plan au 1/5000e du PPR approuvé le 22/07/2004 et en cours de révision

Dégagement aéronautique (T5)
 Piste d'atterrissage
 zone de dégagement

Réseaux de communications téléphoniques et télégr. (PT3)
 zone d'exploitation

Voies ferrées (T1)
 voie ferrée
 emprise
 zone de protection

Protection des eaux (AS1) Selon DUP du 15/02/2022 voir détail sur avis ARS
 point de captage
 zone de captage
 zone de protection immédiate
 zone de protection rapprochée
 zone de protection éloignée

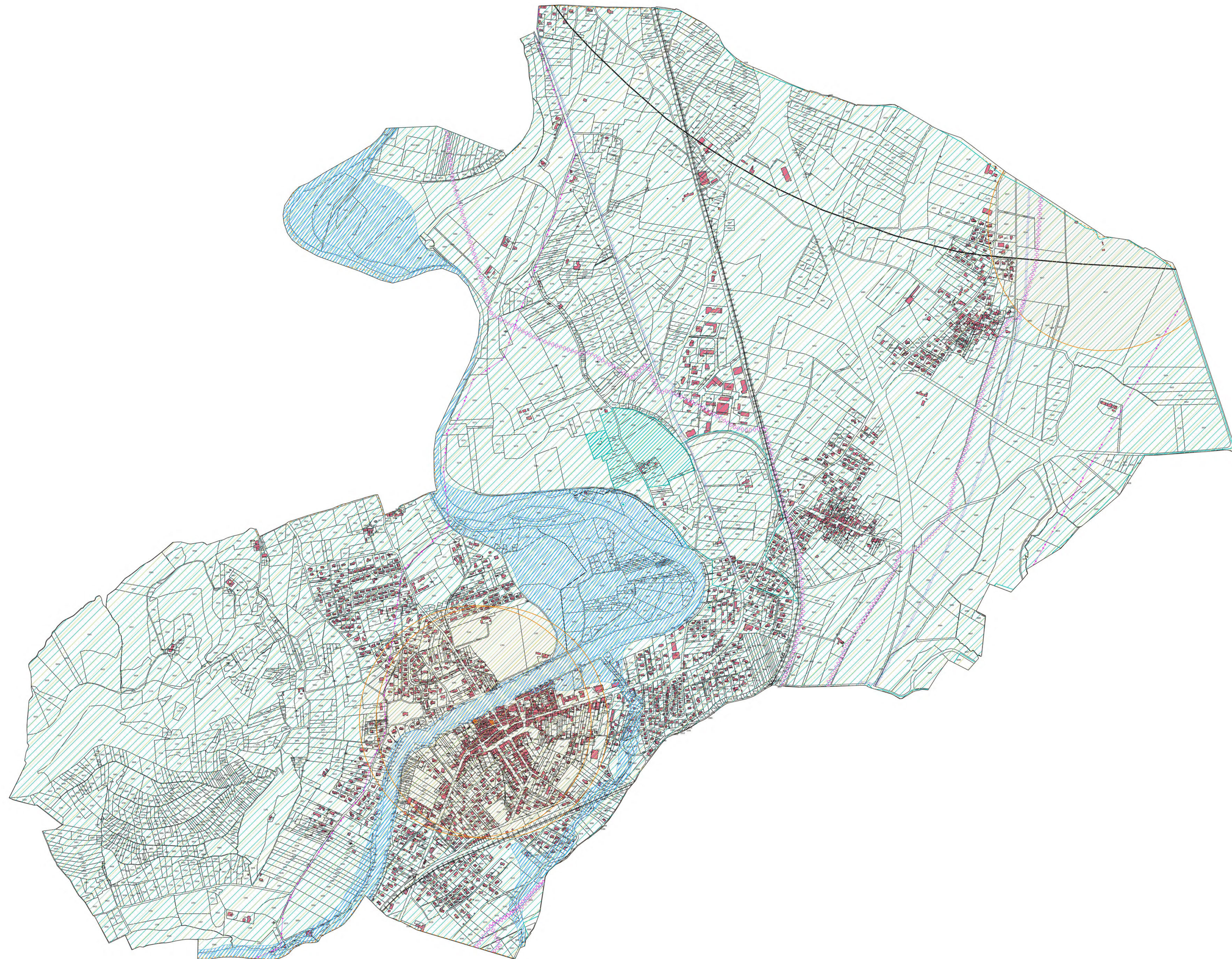
Autres Informations :

Protection des eaux sans DUP
 point de captage
 zone de captage
 zone de protection immédiate
 zone de protection rapprochée
 zone de protection éloignée
 CIZI - carte informative des zones inondables - DREAL

L'ancienne servitude de passage le long des cours d'eau s'applique dorénavant de droit selon l'article L 215-18 du code de l'environnement sur tous les cours d'eau du territoire.

LORSQU'ELLES SONT COMMUNIQUÉES, LA REPRÉSENTATION DES SERVITUDES DONT LA DDT DE L'ARIÈGE N'EST PAS LE GESTIONNAIRE N'EST DONNÉE QU'À TITRE INDICATIF.

DANS CE CAS, IL EST NECESSAIRE DE CONSULTER :
- SOIT LE PLAN JOINT À L'ARRÊTÉ DE CRÉATION DE LA SERVITUDE
- SOIT LE SERVICE GESTIONNAIRE DE LA SERVITUDE



COMMUNE DE
VENTENAC

**PLAN
DES
SERVITUDES**



PLAN DES SERVITUDES

échelle 1/8000

**Direction
Départementale
des Territoires
de l'Ariège**



le Maire

**Service Aménagement,
Urbanisme et Habitat**


Planification et études

10 rue des Salenques
BP 10 102
09007 Foix
Tel. : 05 61 02 47 00
Mél. : ddt@arige.gouv.fr


Septembre 2022


Pièce n°1

Servitudes légalement constituées :


 Servitude aéronautique à l'extérieur des zones de décollage T7
(sur toute la commune)

Monuments historiques (AC1)

 Chapelle du Bousquet inscrite le 14/12/1995

 périmètre de protection

Autres Informations :

 CIZI - carte informative des zones inondables - DREAL



L'ancienne servitude de passage le long des cours d'eau s'applique dorénavant de droit selon l'article L 215-18 du code de l'environnement sur tous les cours d'eau du territoire.

LORSQU'ELLES SONT COMMUNIQUÉES, LA REPRÉSENTATION DES SERVITUDES DONT LA DDT DE L'ARIÈGE N'EST PAS LE GESTIONNAIRE N'EST DONNÉE QU'À TITRE INDICATIF.

DANS CE CAS, IL EST NECESSAIRE DE CONSULTER :
- SOIT LE PLAN JOINT A L'ARRETE DE CREATION DE LA SERVITUDE
- SOIT LE SERVICE GESTIONNAIRE DE LA SERVITUDE

COMMUNE DE
VERNAJOUL

**PLAN
DES
SERVITUDES**



PLAN DES SERVITUDES

échelle 1/6000

**Direction
Départementale
des Territoires
de l'Ariège**



le Maire

Service Aménagement,
Urbanisme et Habitat






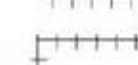



Planification et études

10 rue des Salenques
BP 10 102
09007 Foix
Tél. : 05 61 02 47 00
Mél. : ddt@ariefge.gouv.fr



Septembre 2022

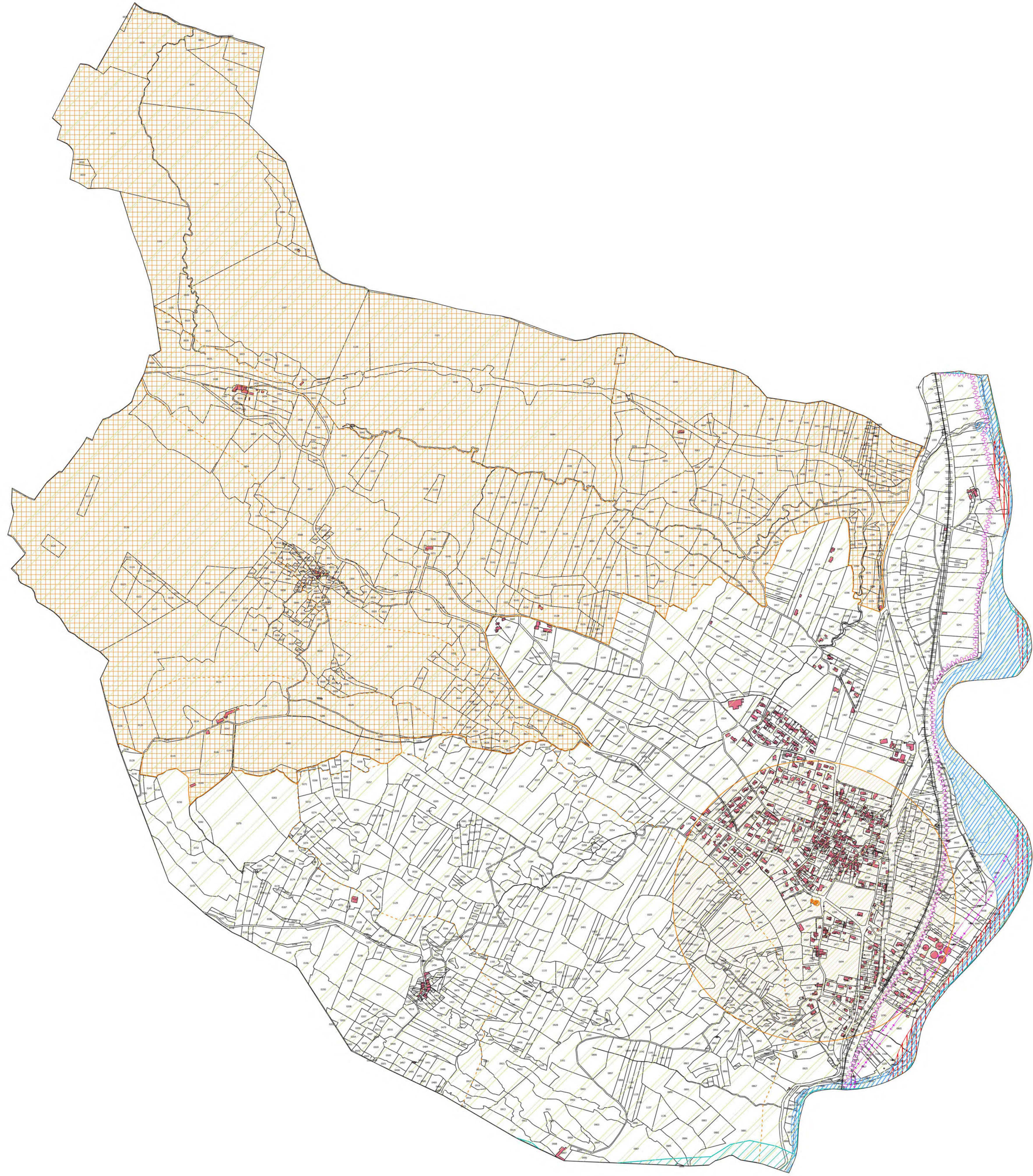
Pièce n°1

Servitudes légalement constituées :

-  Servitudes aéronautiques à l'estérieur des zones de déplacement T7 (sur toute la commune)
- Canalisations de gaz (I3)**
 -  zone de passage
 - (Zone en bordure de laquelle s'appliquent des servitudes relatives au réseau GAZ - voir avis gestionnaire)
- Monuments historiques (AC1)**
 -  Eglise inscrite le 19/03/1979
 -  périmètre de protection
- Sites inscrits et classés (AC2)**
 -  autres sites
- Voies ferrées (T1)**
 -  voie ferrée
 -  emprise
 -  zone de protection
- Plans de prévention des risques naturels ou miniers (PM1)**
 -  enveloppe des zonages réglementaires
 - voir plan au 1/5000e du PPR approuvé le 22/07/2004

Autres Informations :

-  CIZI - carte informative des zones inondables - DREAL
-  Zone de bruit des infrastructures de transport terrestre: 100m hors agglo et 30m en agglo (distance à partir du bord de chaussée)



L'ancienne servitude de passage le long des cours d'eau s'applique dorénavant de droit selon l'article L 215-18 du code de l'environnement sur tous les cours d'eau du territoire.

LORSQU'ELLES SONT COMMUNIQUÉES, LA REPRÉSENTATION DES SERVITUDES DONT LA DDT DE L'ARIÈGE N'EST PAS LE GESTIONNAIRE N'EST DONNÉE QU'À TITRE INDICATIF.

DANS CE CAS, IL EST NECESSAIRE DE CONSULTER :
- SOIT LE PLAN JOINT À L'ARRÊTE DE CRÉATION DE LA SERVITUDE
- SOIT LE SERVICE GESTIONNAIRE DE LA SERVITUDE



PLAN DES SERVITUDES

échelle 1/6000

Direction
Départementale
des Territoires
de l'Ariège



le Maire

Service Aménagement,
Urbanisme et Habitat



Planification et études




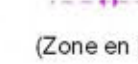
10 rue des Salenques
BP 10 102
09007 Foix
Tél. : 05 61 02 47 00
Mél. : ddt@ariège.gouv.fr


Septembre 2022









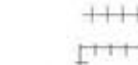


Pièce n°1

Servitudes légalement constituées :




-  Servitudes aéronautiques à l'extérieur des zones de dégagement T7
(sur toute la commune)
- Canalisations de gaz (G3)**
 -  zone de passage

(Zone en bordure de laquelle s'appliquent des servitudes relatives au réseau gaz - voir avis gestionnaire)
- Monuments historiques (AC1)**
 -  Château de Fiches partiellement inscrit le 29/04/2005
 -  périmètre de protection
- Lignes électriques (L4)**
 -  lignes aériennes
 -  lignes souterraines

(Zone en bordure de laquelle s'appliquent des servitudes relatives au réseau d'électricité - voir avis gestionnaire)
- Plans de prévention des risques naturels ou miniers (PM1)**
 -  enveloppe des zonages réglementaires

Voir plan au 1/5000e du PPR approuvé le 06/03/2006
- Dégagement aéronautique (T5)**
 -  Piste d'atterrissage
- Protection contre les perturbations électromagnétiques (PT1)**
 -  centre de réception ou d'émission
 -  centre de réception ou d'émission
 -  zone de protection
 -  zone de garde
- Réseaux de communications téléphoniques et télégr. (PT3)**
 -  zone d'exploitation
- Alignement des voies publiques (EL7)**
 -  trait d'alignement ou axe de la voie
 -  périmètre du plan d'alignement
- Voies ferrées (T1)**
 -  voie ferrée
 -  emprise
 -  zone de protection

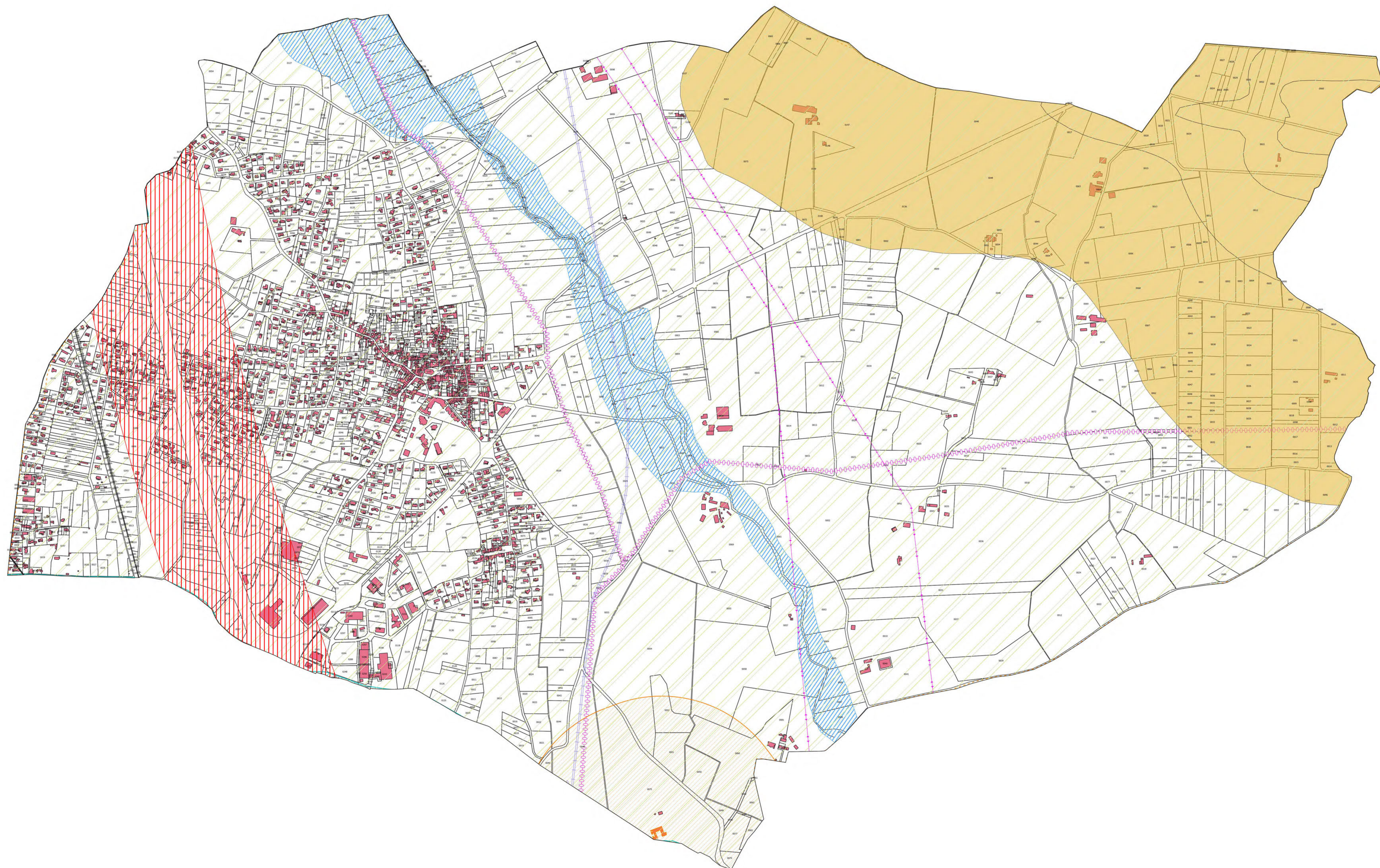
Autres Informations :

-  zone concernée par le PEB (plan exposition aux bruits aérodrôme)
-  Zone de bruit des infrastructures de transport terrestre: 100m hors agglo et 30m en agglo (distance à partir du bord de chaussée)
-  CIZI - carte informative des zones inondables - DREAL

L'ancienne servitude de passage le long des cours d'eau s'applique dorénavant de droit selon l'article L 215-18 du code de l'environnement sur tous les cours d'eau du territoire.

LORSQU'ELLES SONT COMMUNIQUÉES, LA REPRÉSENTATION DES SERVITUDES DONT LA DDT DE L'ARIÈGE N'EST PAS LE GESTIONNAIRE N'EST DONNÉE QU'À TITRE INDICATIF.

DANS CE CAS, IL EST NECESSAIRE DE CONSULTER :
- SOIT LE PLAN JOINT A L'ARRETE DE CREATION DE LA SERVITUDE
- SOIT LE SERVICE GESTIONNAIRE DE LA SERVITUDE



COMMUNE DE

VIRA

PLAN

DES

SERVITUDES

N



PLAN DES SERVITUDES

échelle 1/6000

Direction
Départementale
des Territoires
de l'Ariège



le Maire


Service Aménagement,
Urbanisme et Habitat
Planification et études

10 rue des Salenques
BP 10 102
09007 Foix
Tél. : 05 61 02 47 00
Mél. : ddt@arrieregouv.fr


Septembre 2022

Pièce n°1

Servitudes légalement constituées :

 Servitude cadastrale à l'extérieur des zones de déplacement T7
(sur toute la commune)

Autres Informations :

 CIZI - carte informative des zones inondables - DREAL

L'ancienne servitude de passage le long des cours d'eau s'applique dorénavant de droit selon l'article L 215-18 du code de l'environnement sur tous les cours d'eau du territoire.

LORSQU'ELLES SONT COMMUNIQUEES, LA REPRESENTATION DES SERVITUDES DONT LA DDT DE L'ARIEGE N'EST PAS LE GESTIONNAIRE N'EST DONNEE QU'A TITRE INDICATIF.

DANS CE CAS, IL EST NECESSAIRE DE CONSULTER :
- SOIT LE PLAN JOINT A L'ARRETE DE CREATION DE LA SERVITUDE
- SOIT LE SERVICE GESTIONNAIRE DE LA SERVITUDE

